

**Документация по внесению изменений в документацию по планировке территории
для размещения объектов энергетики федерального значения**

«ВЛ 500 кВ Нижнеангарская – Усть-Кут №2»

по инвестиционному проекту:

«Строительство ВЛ 500 кВ Нижнеангарская – Усть-Кут №2 ориентировочной протяженностью 480 км, реконструкция ОРУ 500 кВ ПС 500 кВ Усть-Кут (расширение для установки линейной ячейки и шунтирующего реактора 500 кВ мощностью 180 Мвар) (для ТП энергопринимающих устройств и объектов по производству электрической энергии ОАО «РЖД»)»

Проект планировки территории

Приложение 4.2.1-Том 4

Материалы по обоснованию проекта планировки территории. Графическая часть.

Книга 2.1

На территории Иркутской области.

**Документация по внесению изменений в документацию по планировке территории
для размещения объектов энергетики федерального значения**

«ВЛ 500 кВ Нижнеангарская – Усть-Кут №2»

по инвестиционному проекту:

«Строительство ВЛ 500 кВ Нижнеангарская – Усть-Кут №2 ориентировочной протяженностью 480 км, реконструкция ОРУ 500 кВ ПС 500 кВ Усть-Кут (расширение для установки линейной ячейки и шунтирующего реактора 500 кВ мощностью 180 Мвар) (для ТП энергопринимающих устройств и объектов по производству электрической энергии ОАО «РЖД»)»

Проект планировки территории

Приложение 4.2.1-Том 4

Материалы по обоснованию проекта планировки территории. Графическая часть.

Книга 2.1

На территории Иркутской области.

Заказчик: Публичное акционерное общество
«Федеральная сетевая компания Единой энергетической системы»

Шифр:

Исполнитель: ООО «НПО «Инжгеопроект»

Генеральный директор



Н.М. Глотова

**Состав документации по планировке территории для размещения объектов энергетики
федерального значения «ВЛ 500 кВ Нижнеангарская-Усть-Кут №2»**

ПРОЕКТА ПЛАНИРОВКИ ТЕРРИТОРИИ.			
<i>Том 1. Основная часть проекта планировки территории. Положение о размещении объекта энергетики.</i>			
1.	Сведения о размещении объекта на территории.		
<i>Том 2. Основная часть проекта планировки территории. Графическая часть.</i>			
№№ п/п	Наименование	Стадия	Масштаб
<i>на территории Республики Бурятия</i>			
1.1.	Чертеж границ зон планируемого размещения линейных объектов, красных линий	ППТ – 2.1	1:5 000
<i>на территории Иркутской области</i>			
1.2.	Чертеж границ зон планируемого размещения линейных объектов, красных линий, зон планируемого размещения линейных объектов, подлежащих реконструкции в связи с изменением их местоположения	ППТ – 2.1	1:5 000
2.	Каталог координат характерных точек красных линий	-	-
<i>Том 3. Материалы по обоснованию проекта планировки территории. Пояснительная записка.</i>			
Раздел 1.	Исходная разрешительная документация.		
Раздел 2.	Обоснование размещения проектируемого объекта.		
Раздел 3.	Предложения по внесению изменений и дополнений в документы территориального планирования и правила землепользования и застройки.		
Раздел 4.	Сведения о пересечениях проектируемого объекта с другими объектами капитального строительства.		
Раздел 5.	Состав материалов и результаты инженерных изысканий.		
<i>Том 4. Материалы по обоснованию проекта планировки территории. Графическая часть.</i>			
№№ п/п	Наименование	Стадия	Масштаб
1.	Схема расположения элементов планировочной структуры	ППТ-4.1	1:25 000
2.	Схема использования территории в период подготовки проекта планировки территории	ППТ-4.2	1:5 000
3.	Схема организации улично-дорожной сети и движения транспорта	Не требуется (п. 21 Постановления Правительства РФ от 12 мая 2017 г. № 564)	
4.	Схема вертикальной планировки территории, инженерной подготовки и инженерной защиты территории (в случаях размещения объектов капитального строительства, не являющихся линейными)	Не требуется (Приказ Минстроя России от 25.04.2017 № 740/пр)	

Взам. инв. №	
Подп. и дата	
Инв. № подл.	

Изм.	Кол.уч.	Лист	№ док.	Подп.	Дата

5.	Схема границ территорий объектов культурного наследия	ППТ-4.3	1:5 000
6.	Схема границ зон с особыми условиями использования территорий, особо охраняемых природных территорий, лесничеств	ППТ-4.4	1:5 000
7.	Схема границ территорий, подверженных риску возникновения чрезвычайных ситуаций природного и техногенного характера	ППТ-4.5	1:5 000
8.	Схема конструктивных и планировочных решений	ППТ-4.5	1:5 000

ПРОЕКТ МЕЖЕВАНИЯ ТЕРРИТОРИИ.

Том 5. Основная часть проекта межевания территории.

Текстовая часть.

1. Текстовая часть проекта межевания территории.

Том 6. Основная часть проекта межевания территории.

Графическая часть.

№№ п/п	Наименование	Стадия	Масштаб
1.	Чертеж межевания территории	ПМТ-6	1:5 000

Том 7. Материалы по обоснованию проекта межевания территории.

Графическая часть.

№№ п/п	Наименование	Стадия	Масштаб
1.	Чертеж обоснования проекта межевания с границами зон с особыми условиями использования территории	ПМТ-7.1	1:5 000
2.	Чертеж обоснования проекта межевания с границами публичных сервитутов, подлежащих установлению в соответствии с законодательством Российской Федерации	ПМТ-7.2	1:5 000
3.	Чертеж лесного участка	ПМТ-7.3	1:25 000

Материалы по обоснованию проекта межевания территории.

Пояснительная записка.

1. Пояснительная записка.

Взам. инв. №

Подп. и дата

Инв. № подл.

Изм.	Кол.уч.	Лист	№ док.	Подп.	Дата

«ВЛ 500 кВ Нижнеангарская - Усть-Кут №2»

Лист

4

СОДЕРЖАНИЕ

1. Схема расположения элементов планировочной структуры..... 6
2. Схема использования территории в период подготовки проекта планировки территории 44
3. Схема границ территорий объектов культурного наследия..... 222
4. Схема границ зон с особыми условиями использования территорий, особо охраняемых природных территорий, лесничеств..... 226

Инв. №подп.	Подп. и дата	Взам. инв. №

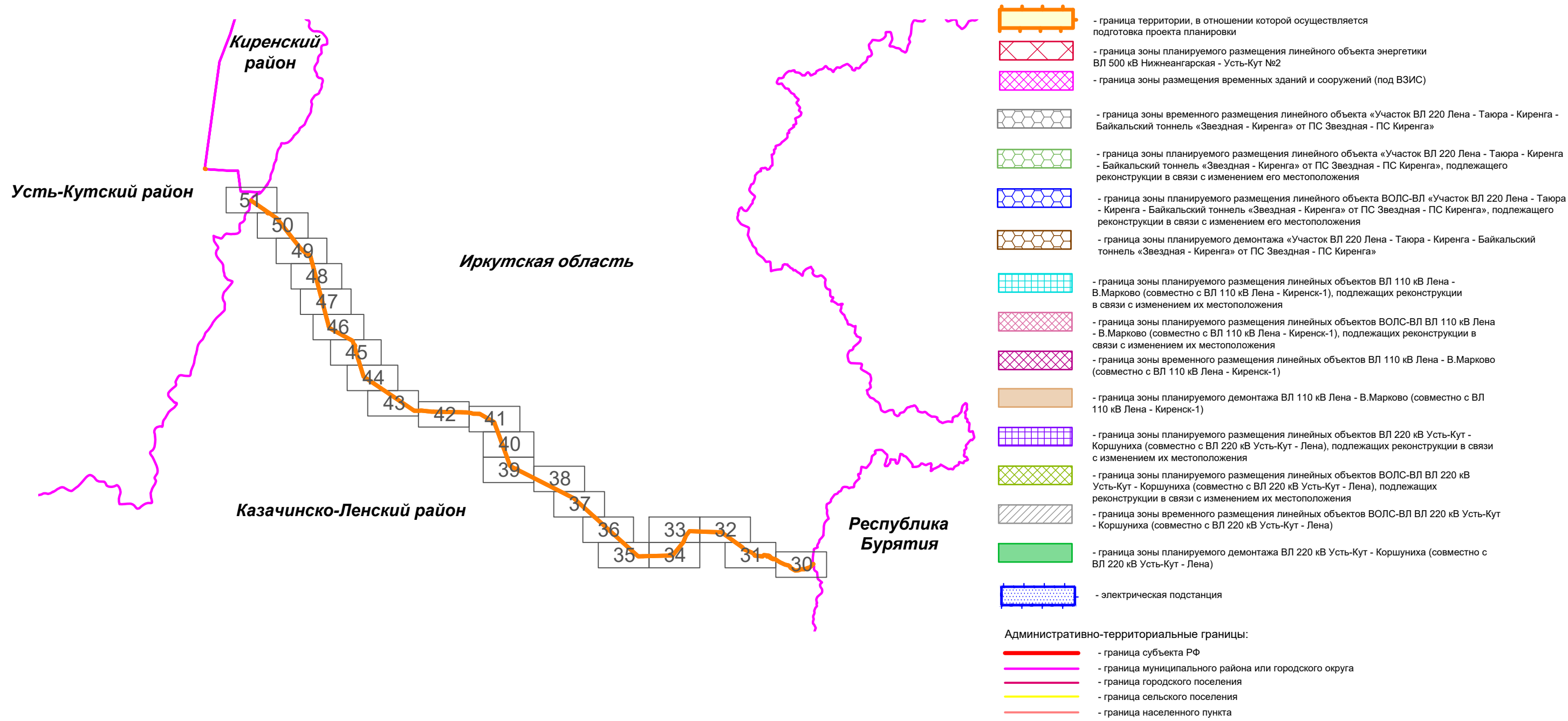
Изм.	Кол.уч.	Лист	№ док.	Подп.	Дата

«ВЛ 500 кВ Нижнеангарская - Усть-Кут №2»

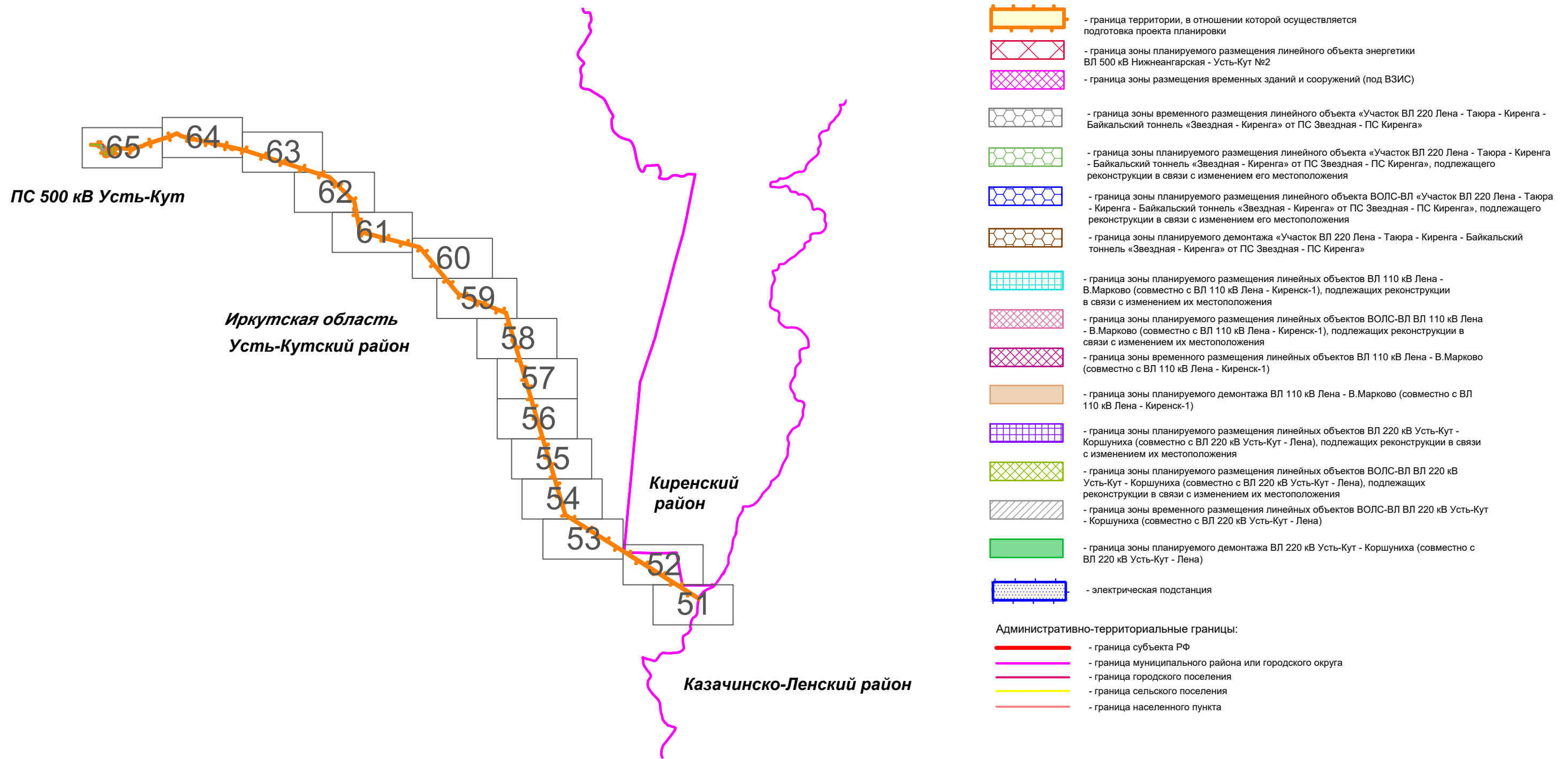
Лист

5

Схема расположения листов к схеме расположения элементов планировочной структуры для размещения объектов энергетики федерального значения «ВЛ 500 кВ Нижнеангарская - Усть-Кут №2» на территории Иркутской области



Иркутская область, Казачинско-Ленский район, Киренский район, Усть-Кутский район					
Документация по планировке территории для размещения объектов энергетики федерального значения «ВЛ 500 кВ Нижнеангарская - Усть-Кут №2»					
Изм.	Кол.уч.	Лист	№ док.	Подп.	Дата
Разработчик	Мароховский А.А.			<i>Мароховский</i>	08.22
Разработчик	Тимергалиева А.И.			<i>Тимергалиева</i>	08.22
Разработчик	Журавлева А.В.			<i>Журавлева</i>	08.22
Н. контр.	Алещина А.М.			<i>Алещина</i>	08.22
Нач. отд.	Гнетова Н.Ю.			<i>Гнетова</i>	08.22
Материалы по обоснованию проекта планировки территории					
Графическая часть.					
Стадия			Лист	Листов	
ППТ- 4.1			2	65	
Схема расположения элементов планировочной структуры.					
Схема расположения листов.					
				ООО НПО "Инжгеопроект" 109052, г. Москва, Рязанский проспект, д.2 стр.49	




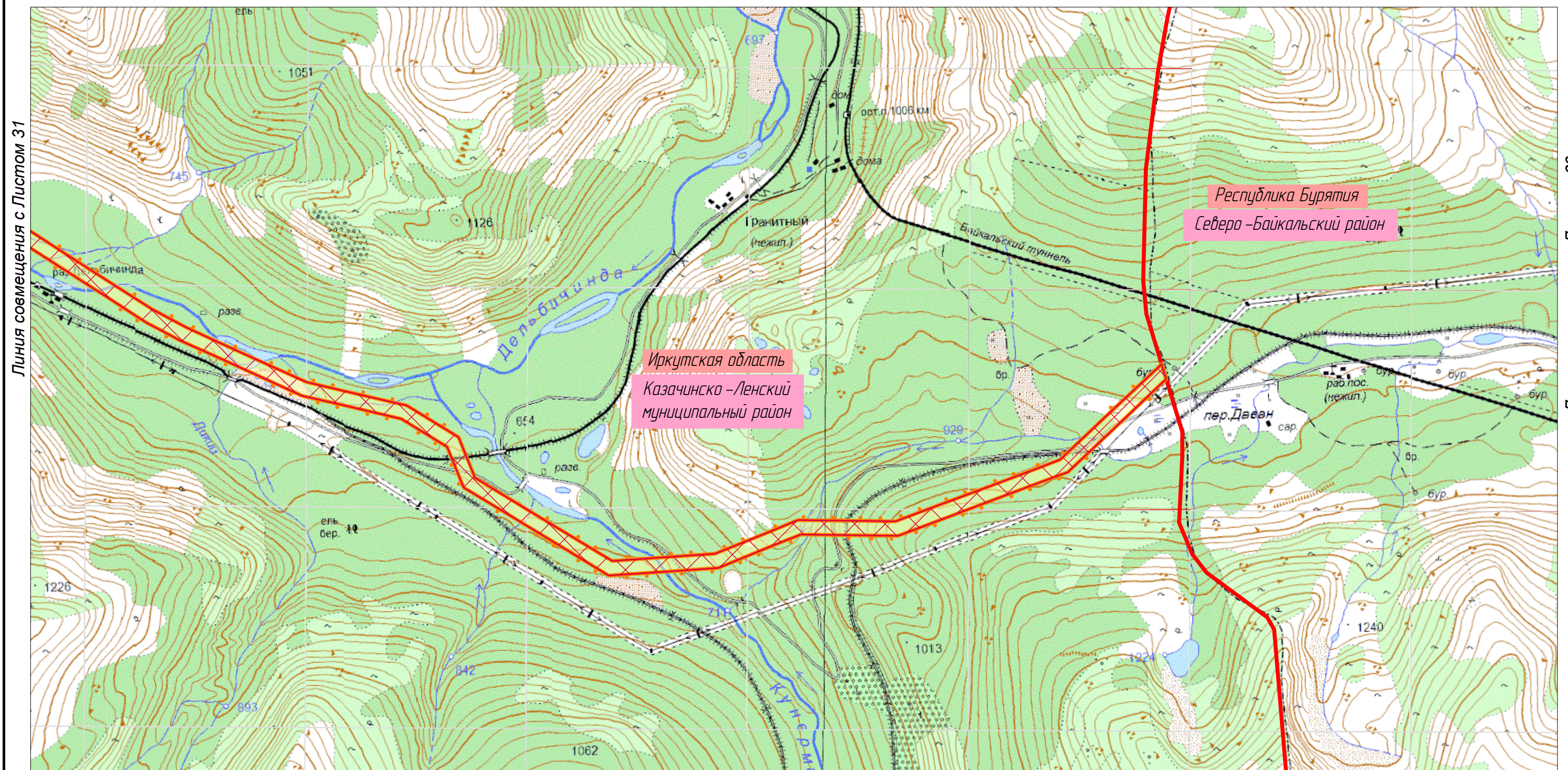
Иркутская область, Казачинско-Ленский район, Киренский район, Усть-Кутский район					
Документация по планировке территории для размещения объектов энергетики федерального значения «ВЛ 500 кВ Нижнеангарская - Усть-Кут №2»					
Изм.	Кол.уч.	Лист	№ док.	Подп.	Дата
Разработчик	Мароховский А.А.			<i>Мароховский</i>	08.22
Разработчик	Тимергалиева А.И.			<i>Тимергалиева</i>	08.22
Разработчик	Журавлева А.В.			<i>Журавлева</i>	08.22
Н. контр.	Алещина А.М.			<i>Алещина</i>	08.22
Нач. отд.	Гнетова Н.Ю.			<i>Гнетова</i>	08.22
Материалы по обоснованию проекта планировки территории					
Графическая часть.					
Стадия		Лист	Листов		
ППТ- 4.1		3	65		
Схема расположения элементов планировочной структуры.					
Схема расположения листов.					
 ООО НПО "Инжеопроект" 109052, г. Москва, Рязанский проспект, д.2 стр.49					

Схема расположения элементов планировочной структуры



Линия совмещения с Листом 31

Линия совмещения с Листом 29


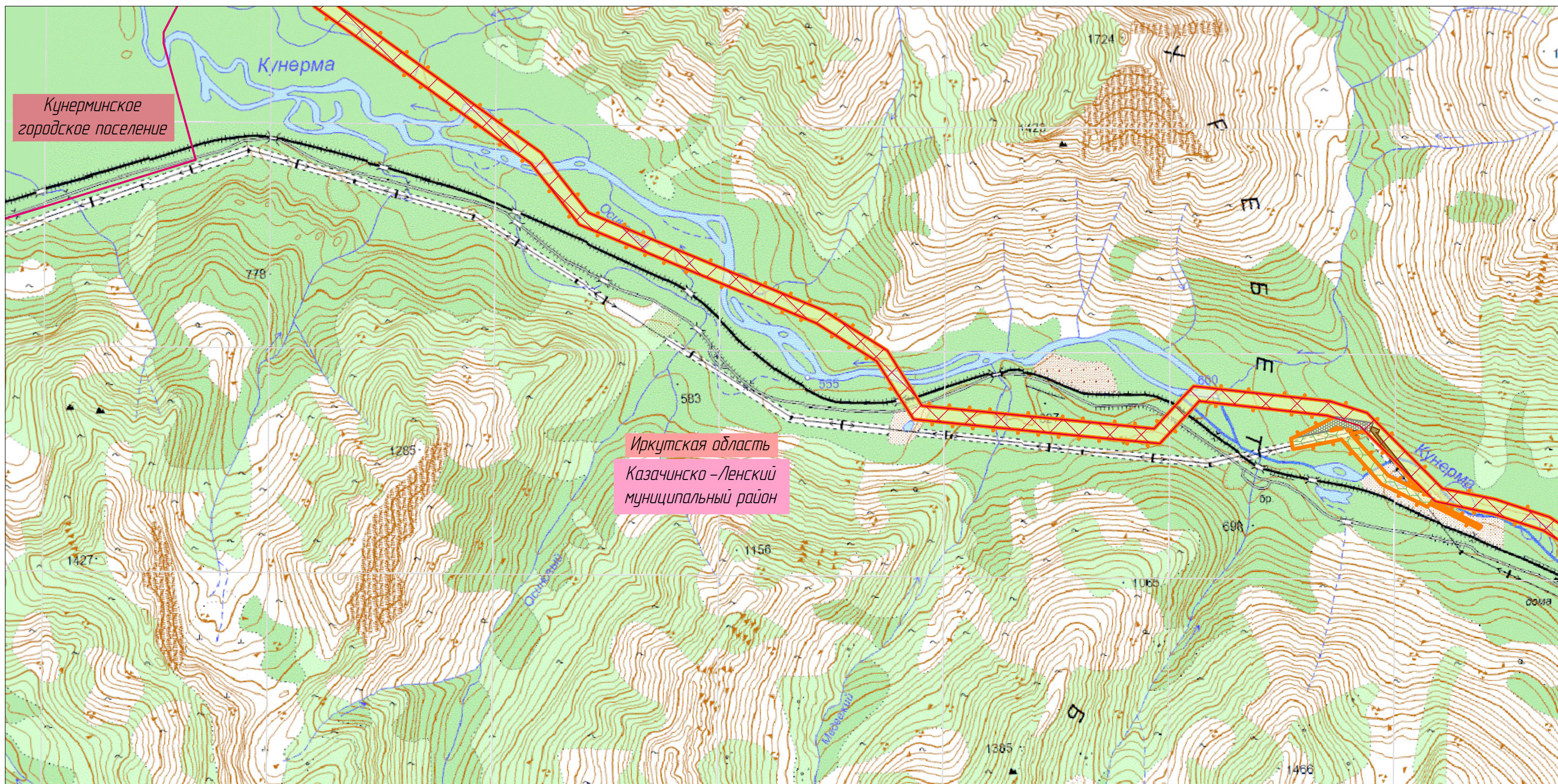
						Иркутская область, Казачинско-Ленский район, Киренский район, Усть-Кутский район			
						Документация по планировке территории для размещения объектов энергетики федерального значения «ВЛ 500 кВ Нижнеангарская - Усть-Кут №2»			
Изм.	Кол.уч.	Лист	№ док.	Подп.	Дата	Материалы по обоснованию проекта планировки территории Графическая часть.	Стадия	Лист	Листов
Разработчик	Мароховский А.А.			<i>Мароховский</i>	08.22		ППТ- 4.1	30	65
Разработчик	Тимергалиева А.И.			<i>Тимергалиева</i>	08.22				
Разработчик	Журавлева А.В.			<i>Журавлева</i>	08.22				
Н. контр.	Алещина А.М.			<i>Алещина</i>	08.22	Схема расположения элементов планировочной структуры 1:25 000	 ООО НПО "Инжеопроект" 109052, г. Москва, Рязанский проспект, д.2 стр.49		
Нач. отд.	Гнетова Н.Ю.			<i>Гнетова</i>	08.22				

Схема расположения элементов планировочной структуры



Линия совмещения с Листом 32



Линия совмещения с Листом 30


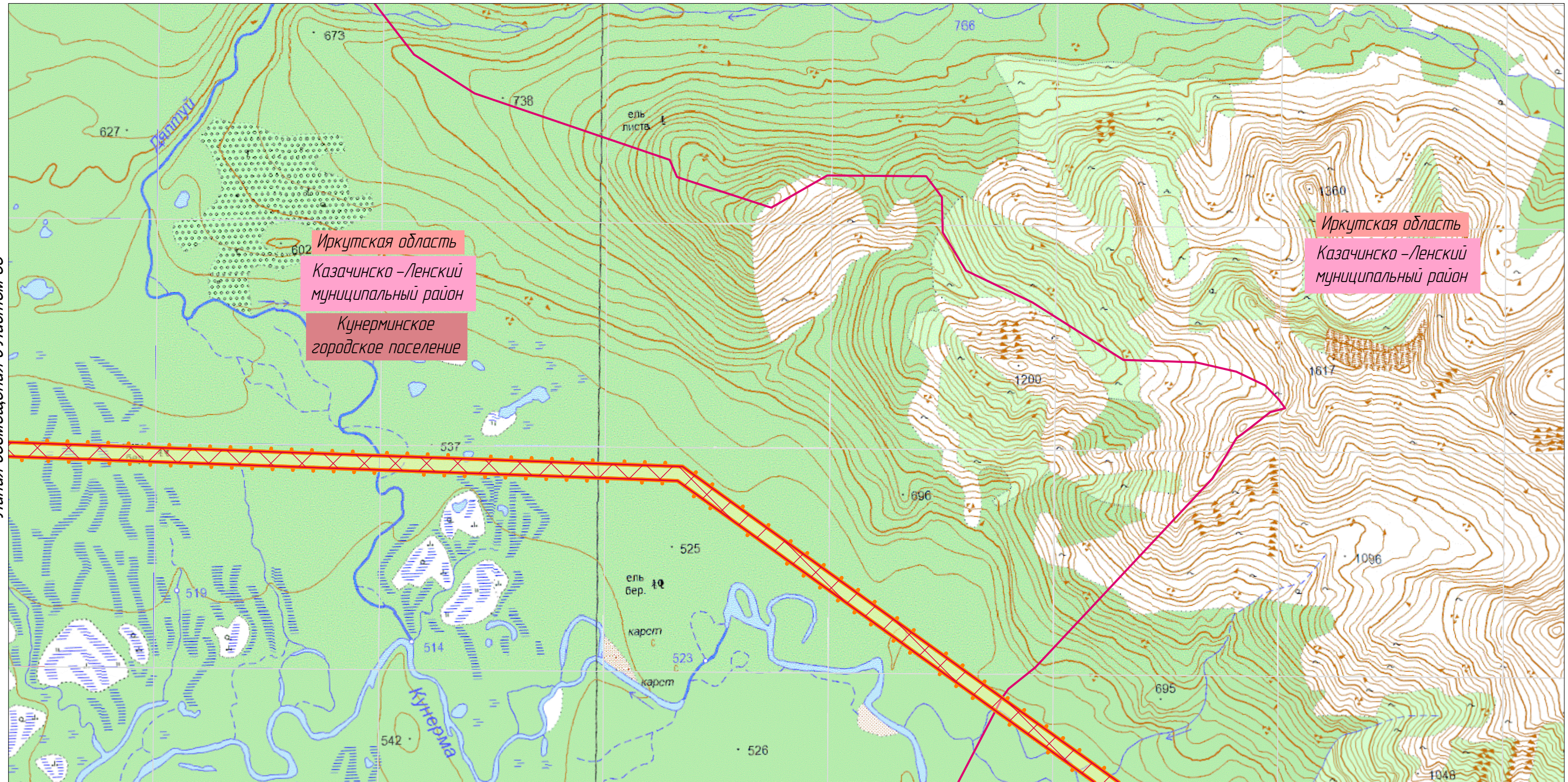
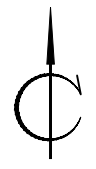
						Иркутская область, Казачинско-Ленский район, Киренский район, Усть-Кутский район			
						Документация по планировке территории для размещения объектов энергетики федерального значения «ВЛ 500 кВ Нижнеангарская - Усть-Кут №2»			
Изм.	Кол.уч.	Лист	№ док.	Подп.	Дата	Материалы по обоснованию проекта планировки территории Графическая часть.	Стадия	Лист	Листов
Разработчик	Мароховский А.А.			<i>Мароховский</i>	08.22		ППТ- 4.1	31	65
Разработчик	Тимергалиева А.И.			<i>Тимергалиева</i>	08.22				
Разработчик	Журавлева А.В.			<i>Журавлева</i>	08.22				
Н. контр.	Алещина А.М.			<i>Алещина</i>	08.22				
Нач. отд.	Гнетова Н.Ю.			<i>Гнетова</i>	08.22	Схема расположения элементов планировочной структуры 1:25 000	 ООО НПО "Инжеопроект" 109052, г. Москва, Рязанский проспект, д.2 стр.49		

Схема расположения элементов планировочной структуры

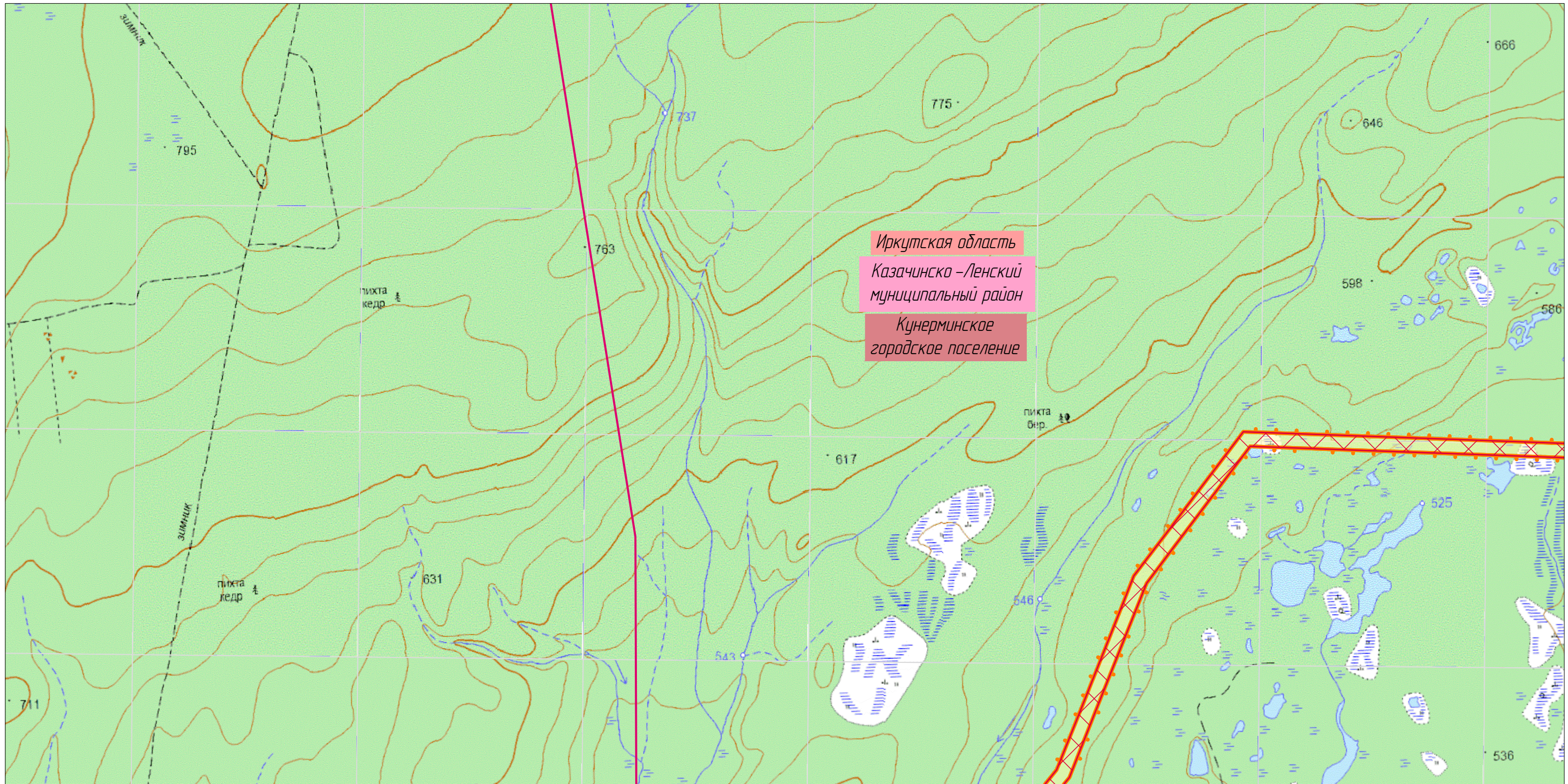
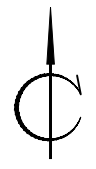


Линия совмещения с Листом 33

Линия совмещения с Листом 31

						Иркутская область, Казачинско-Ленский район, Киренский район, Усть-Кутский район			
						Документация по планировке территории для размещения объектов энергетики федерального значения «ВЛ 500 кВ Нижнеангарская - Усть-Кут №2»			
Изм.	Кол.уч.	Лист	№ док.	Подп.	Дата	Материалы по обоснованию проекта планировки территории Графическая часть.	Стадия	Лист	Листов
Разработчик	Мароховский А.А.			<i>Мароховский</i>	08.22		ППТ- 4.1	32	65
Разработчик	Тимергалиева А.И.			<i>Тимергалиева</i>	08.22				
Разработчик	Журавлева А.В.			<i>Журавлева</i>	08.22				
Н. контр.	Алещина А.М.			<i>Алещина</i>	08.22				
Нач. отд.	Гнетова Н.Ю.			<i>Гнетова</i>	08.22	Схема расположения элементов планировочной структуры 1:25 000			
						 ООО НПО "Инжеопроект" 109052, г. Москва, Рязанский проспект, д.2 стр.49			

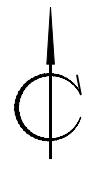
Схема расположения элементов планировочной структуры



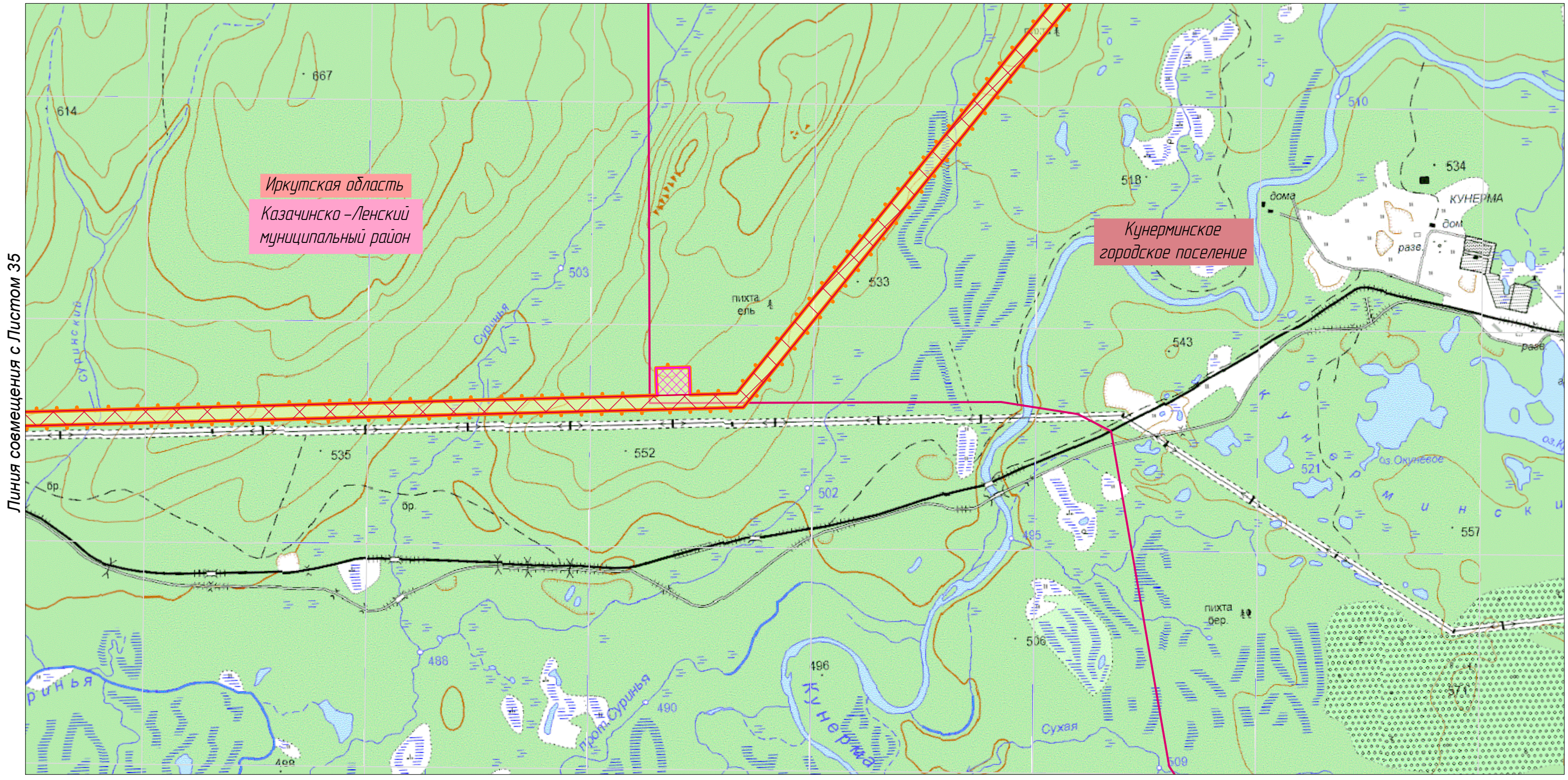
Линия совмещения с Листом 32

Линия совмещения с Листом 34

						Иркутская область, Казачинско-Ленский район, Киренский район, Усть-Кутский район			
						Документация по планировке территории для размещения объектов энергетики федерального значения «ВЛ 500 кВ Нижнеангарская - Усть-Кут №2»			
Изм.	Кол.уч.	Лист	№ док.	Подп.	Дата	Материалы по обоснованию проекта планировки территории Графическая часть.	Стадия	Лист	Листов
Разработчик	Мароховский А.А.			<i>Мароховский</i>	08.22		ППТ- 4.1	33	65
Разработчик	Тимергалиева А.И.			<i>Тимергалиева</i>	08.22				
Разработчик	Журавлева А.В.			<i>Журавлева</i>	08.22				
Н. контр.	Алещина А.М.			<i>Алещина</i>	08.22				
Нач. отд.	Гнетова Н.Ю.			<i>Гнетова</i>	08.22	Схема расположения элементов планировочной структуры 1:25 000			
						 ООО НПО "Инжгеопроект" 109052, г. Москва, Рязанский проспект, д.2 стр.49			

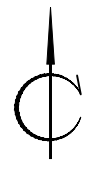


Линия совмещения с Листом 33

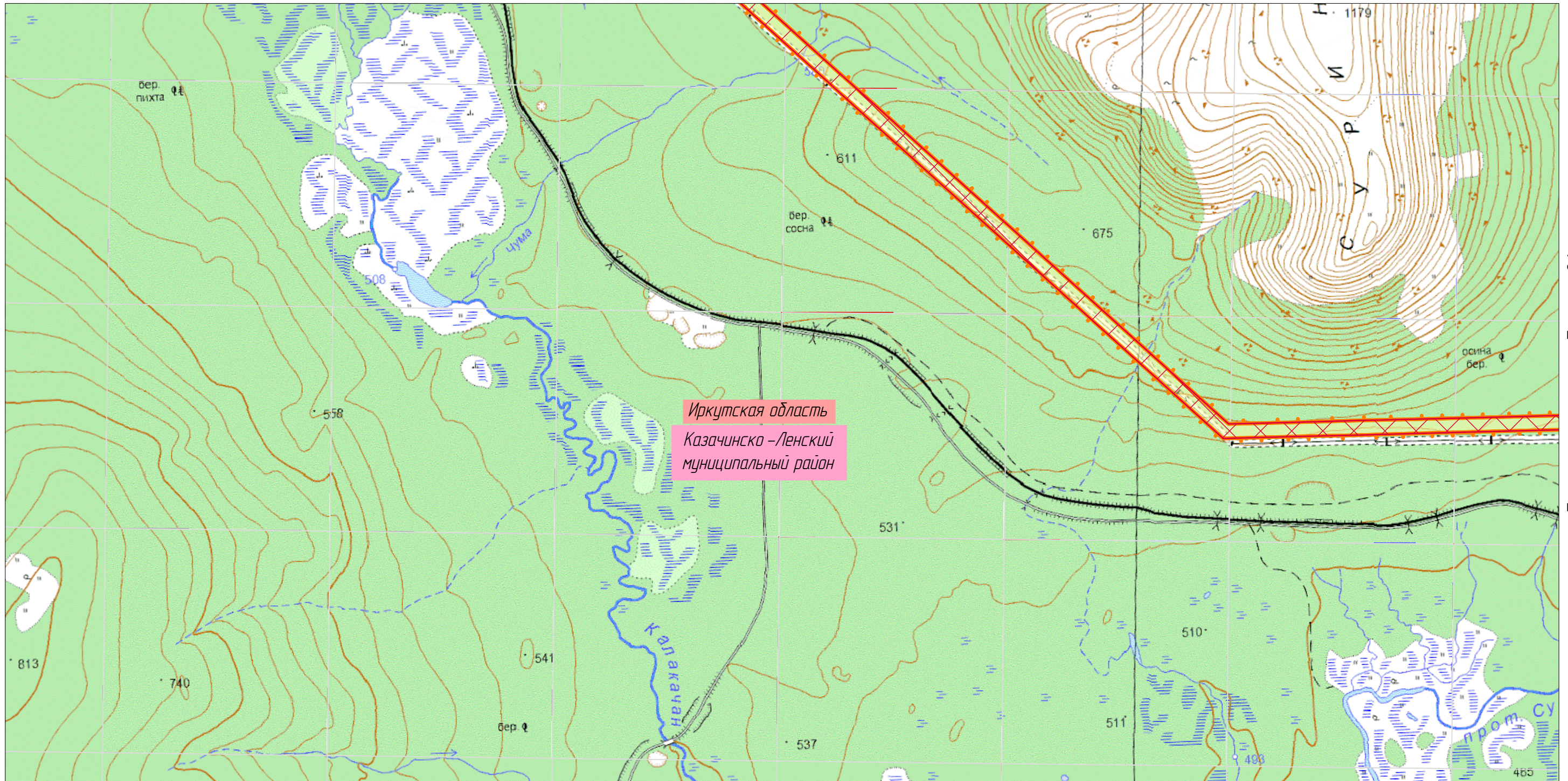


Линия совмещения с Листом 35

						Иркутская область, Казачинско-Ленский район, Киренский район, Усть-Кутский район			
						Документация по планировке территории для размещения объектов энергетики федерального значения «ВЛ 500 кВ Нижнеангарская - Усть-Кут №2»			
Изм.	Кол.уч.	Лист	№ док.	Подп.	Дата	Материалы по обоснованию проекта планировки территории Графическая часть.	Стадия	Лист	Листов
Разработчик	Мароховский А.А.			<i>Мароховский</i>	08.22		ППТ- 4.1	34	65
Разработчик	Тимергалиева А.И.			<i>Тимергалиева</i>	08.22				
Разработчик	Журавлева А.В.			<i>Журавлева</i>	08.22				
Н. контр.	Алещина А.М.			<i>Алещина</i>	08.22				
Нач. отд.	Гнетова Н.Ю.			<i>Гнетова</i>	08.22				
						Схема расположения элементов планировочной структуры 1:25 000			
								ООО НПО "Инжеопроект" 109052, г. Москва, Рязанский проспект, д.2 стр.49	

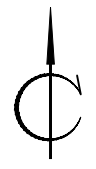


Линия совмещения с Листом 36

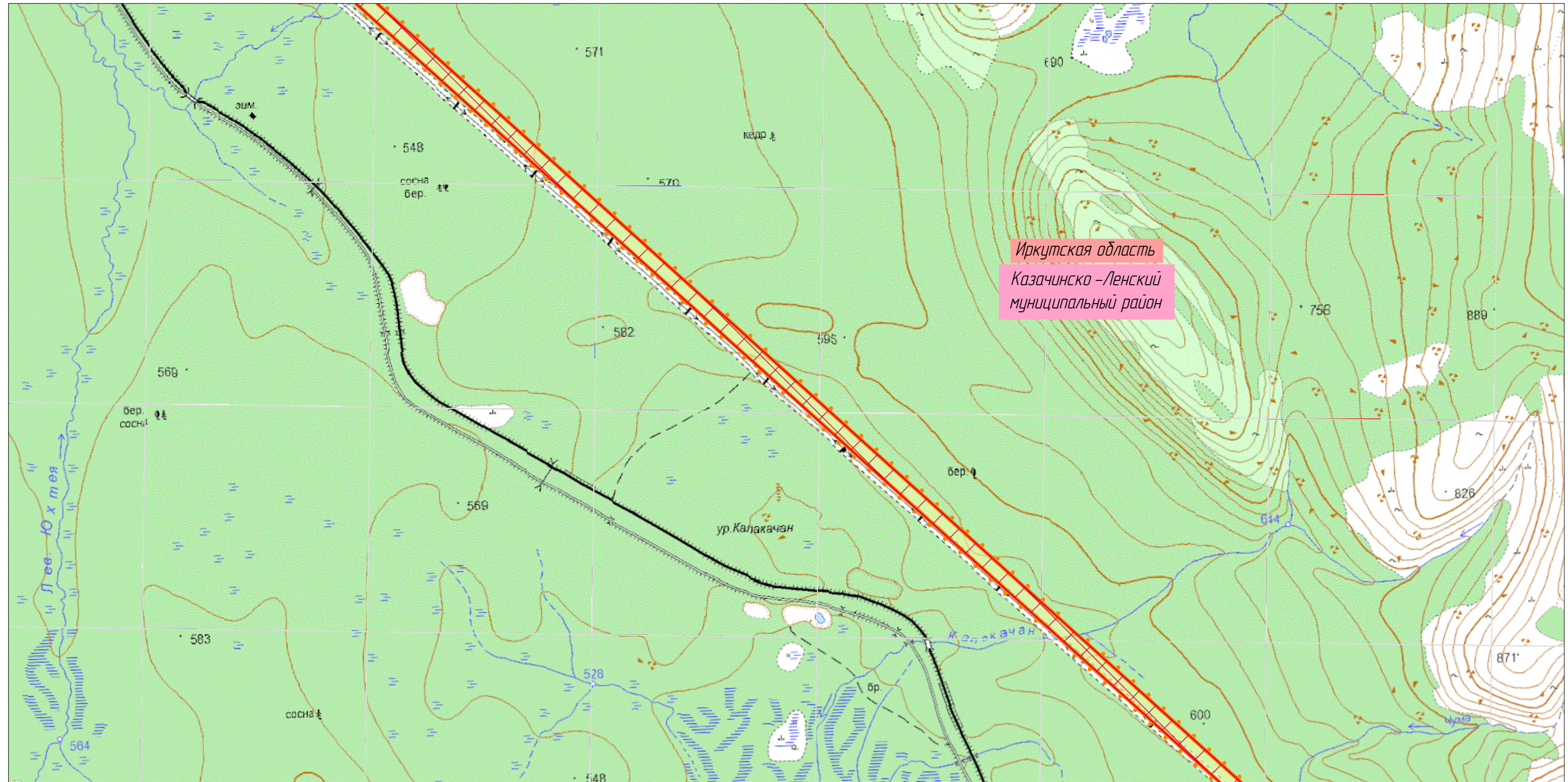


Линия совмещения с Листом 34

						Иркутская область, Казачинско-Ленский район, Киренский район, Усть-Кутский район			
						Документация по планировке территории для размещения объектов энергетики федерального значения «ВЛ 500 кВ Нижнеангарская - Усть-Кут №2»			
Изм.	Кол.уч.	Лист	№ док.	Подп.	Дата	Материалы по обоснованию проекта планировки территории Графическая часть.	Стадия	Лист	Листов
Разработчик	Мароховский А.А.			<i>Мароховский</i>	08.22		ППТ- 4.1	35	65
Разработчик	Тимергалиева А.И.			<i>Тимергалиева</i>	08.22				
Разработчик	Журавлева А.В.			<i>Журавлева</i>	08.22				
Н. контр.	Алещина А.М.			<i>Алещина</i>	08.22				
Нач. отд.	Гнетова Н.Ю.			<i>Гнетова</i>	08.22	Схема расположения элементов планировочной структуры 1:25 000	 ООО НПО "Инжеопроект" 109052, г. Москва, Рязанский проспект, д.2 стр.49		



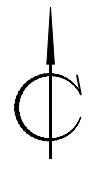
Линия совмещения с Листом 37



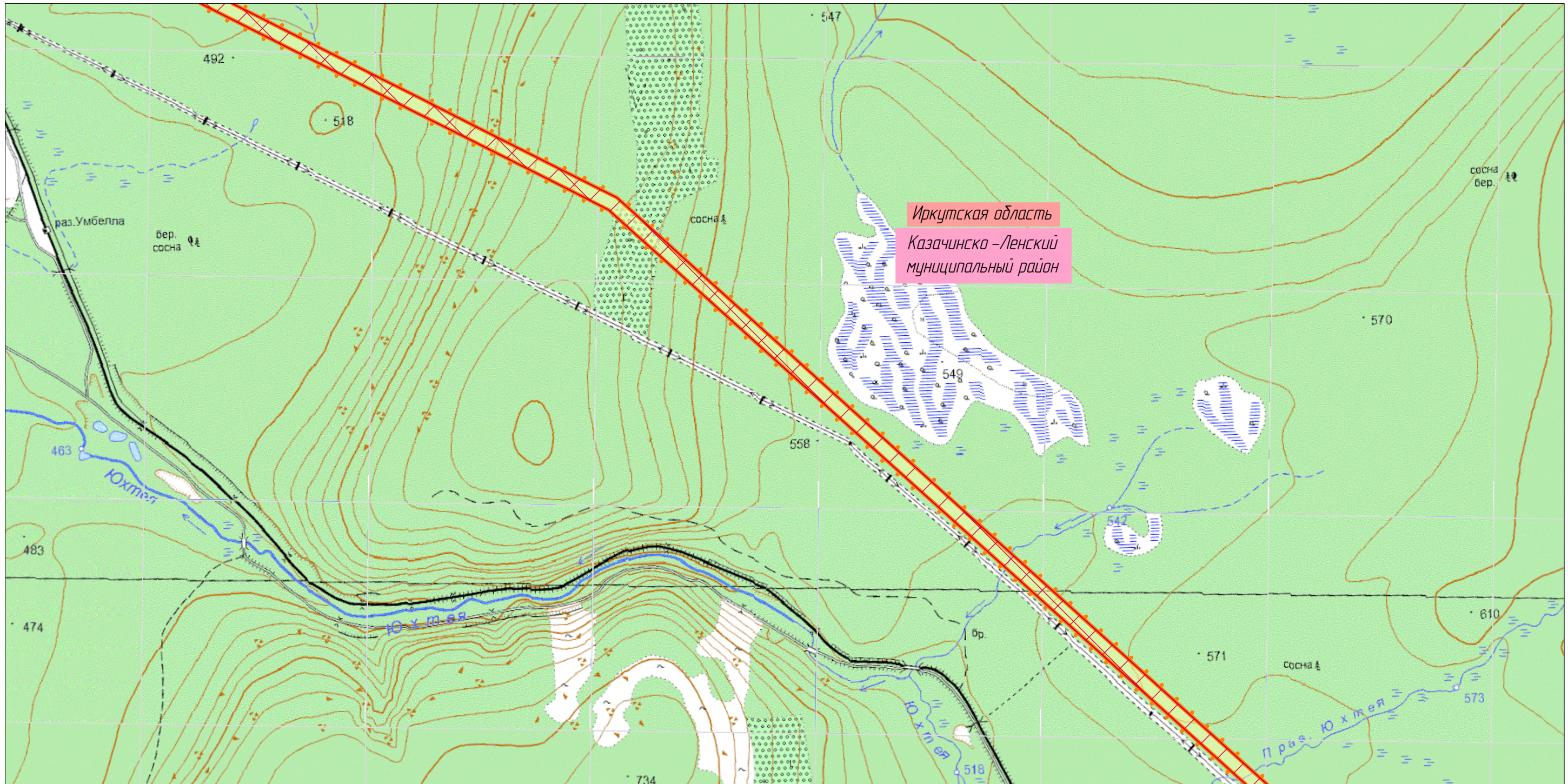
Линия совмещения с Листом 35

						Иркутская область, Казачинско-Ленский район, Киренский район, Усть-Кутский район			
						Документация по планировке территории для размещения объектов энергетики федерального значения «ВЛ 500 кВ Нижнеангарская - Усть-Кут №2»			
Изм.	Кол.уч.	Лист	№ док.	Подп.	Дата	Материалы по обоснованию проекта планировки территории Графическая часть.	Стадия	Лист	Листов
Разработчик	Мароховский А.А.			<i>Мароховский</i>	08.22		ППТ- 4.1	36	65
Разработчик	Тимергалиева А.И.			<i>Тимергалиева</i>	08.22				
Разработчик	Журавлева А.В.			<i>Журавлева</i>	08.22				
Н. контр.	Алещина А.М.			<i>Алещина</i>	08.22				
Нач. отд.	Гнетова Н.Ю.			<i>Гнетова</i>	08.22	Схема расположения элементов планировочной структуры 1:25 000		 ООО НПО "Инжгеопроект" 109052, г. Москва, Рязанский проспект, д.2 стр.49	

Схема расположения элементов планировочной структуры



Линия совмещения с Листом 38

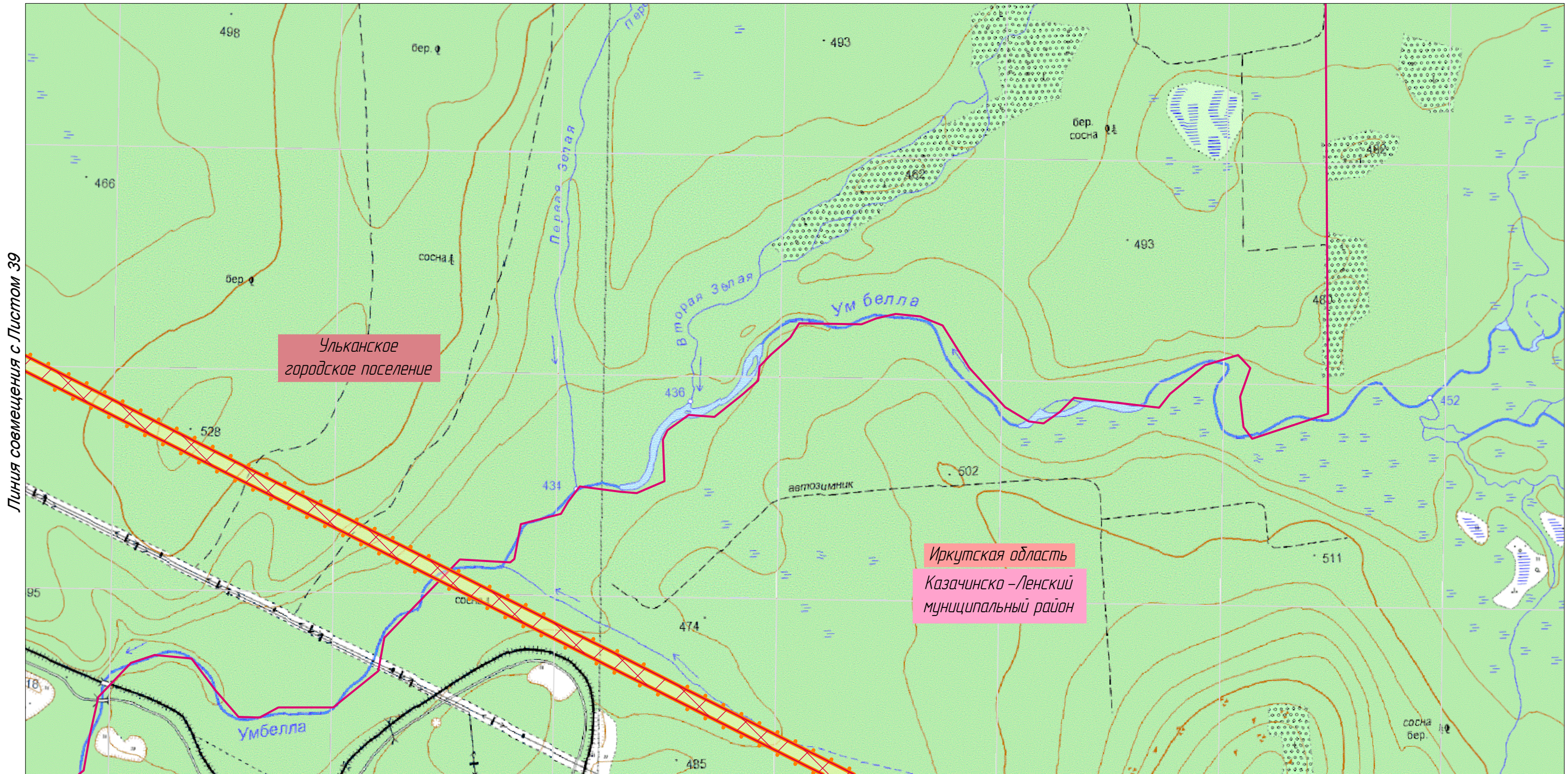
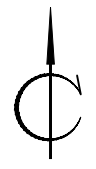


Иркутская область
Казачинско-Ленский
муниципальный район

Линия совмещения с Листом 36

						Иркутская область, Казачинско-Ленский район, Киренский район, Усть-Кутский район			
						Документация по планировке территории для размещения объектов энергетики федерального значения «ВЛ 500 кВ Нижнеангарская - Усть-Кут №2»			
Изм.	Кол.уч.	Лист	№ док.	Подп.	Дата	Материалы по обоснованию проекта планировки территории Графическая часть.	Стадия	Лист	Листов
Разработчик	Мароховский А.А.			<i>Мароховский</i>	08.22		ППТ- 4.1	37	65
Разработчик	Тимергалиева А.И.			<i>Тимергалиева</i>	08.22				
Разработчик	Журавлева А.В.			<i>Журавлева</i>	08.22				
Н. контр.	Алещина А.М.			<i>Алещина</i>	08.22				
Нач. отд.	Гнетова Н.Ю.			<i>Гнетова</i>	08.22	Схема расположения элементов планировочной структуры 1:25 000		 ООО НПО "Инжгеопроект" 109052, г. Москва, Рязанский проспект, д.2 стр.49	

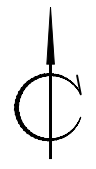
Схема расположения элементов планировочной структуры



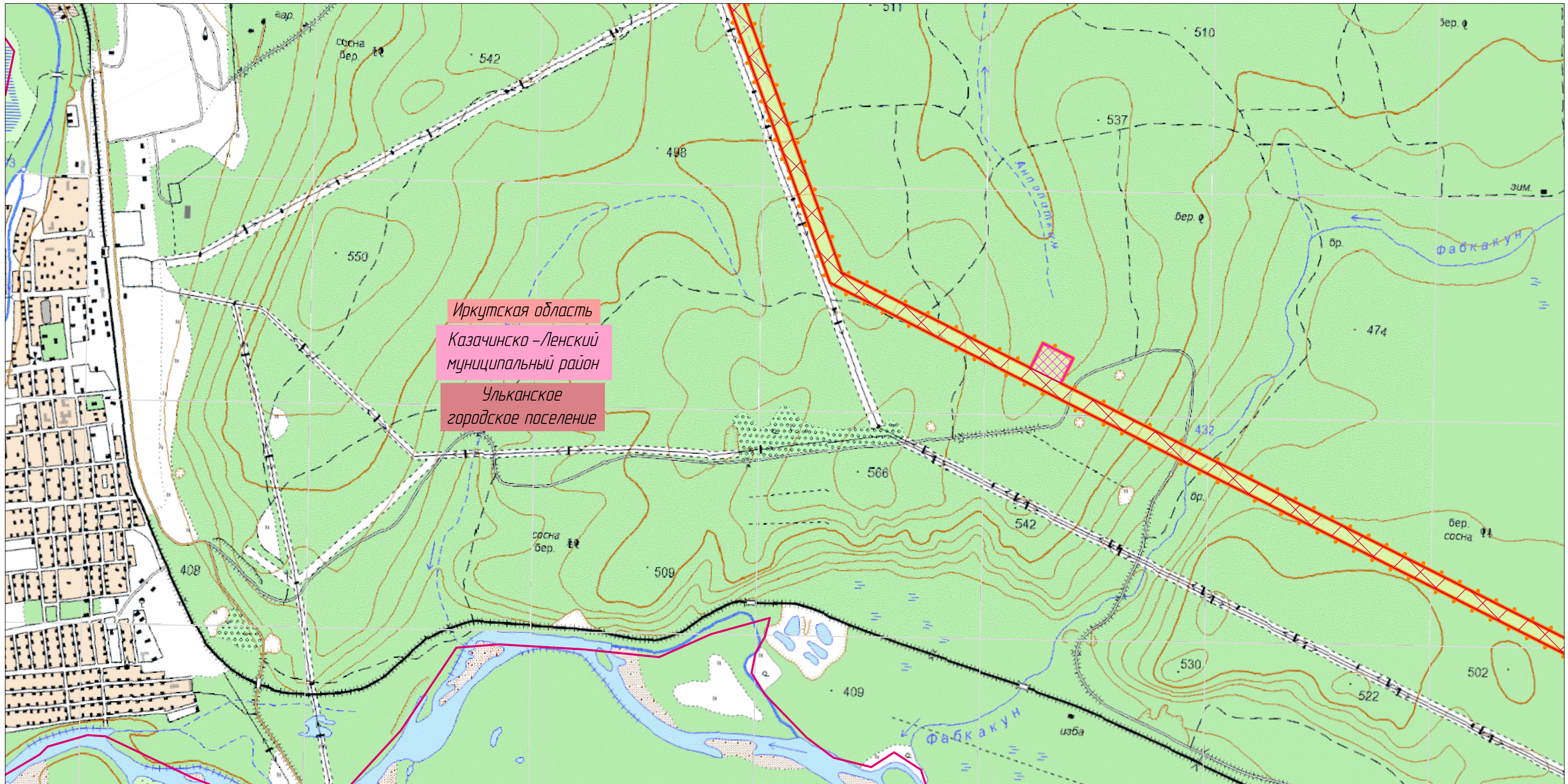
Линия совмещения с Листом 37

						Иркутская область, Казачинско-Ленский район, Киренский район, Усть-Кутский район			
						Документация по планировке территории для размещения объектов энергетики федерального значения «ВЛ 500 кВ Нижнеангарская - Усть-Кут №2»			
Изм.	Кол.уч.	Лист	№ док.	Подп.	Дата	Материалы по обоснованию проекта планировки территории Графическая часть.	Стадия	Лист	Листов
Разработчик	Мароховский А.А.			<i>Мароховский</i>	08.22		ППТ- 4.1	38	65
Разработчик	Тимергалиева А.И.			<i>Тимергалиева</i>	08.22				
Разработчик	Журавлева А.В.			<i>Журавлева</i>	08.22				
Н. контр.	Алещина А.М.			<i>Алещина</i>	08.22				
Нач. отд.	Гнетова Н.Ю.			<i>Гнетова</i>	08.22	Схема расположения элементов планировочной структуры 1:25 000			
								ООО НПО "Инжгеопроект" 109052, г. Москва, Рязанский проспект, д.2 стр.49	

Схема расположения элементов планировочной структуры



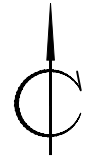
Линия совмещения с Листом 40



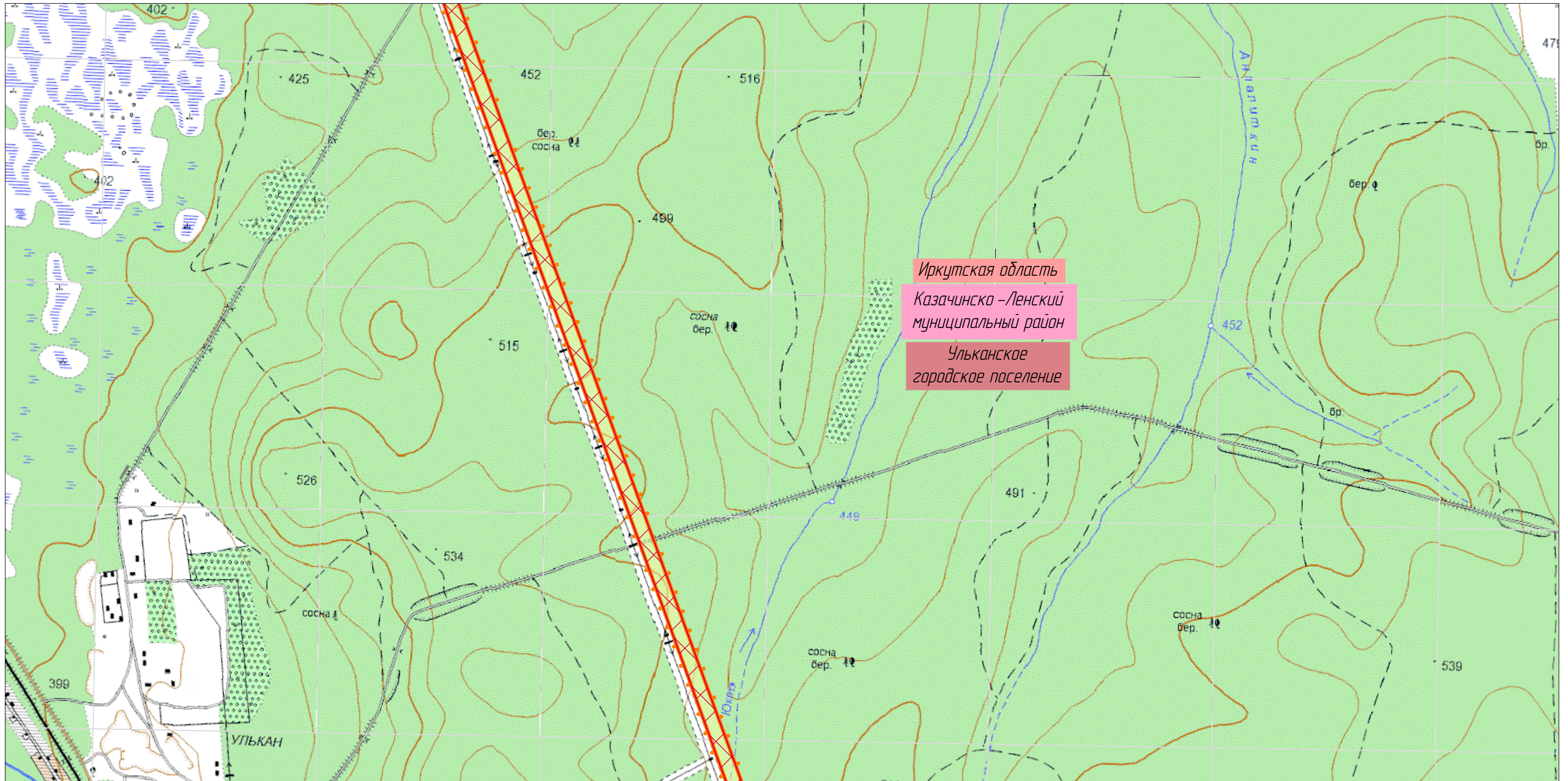
Линия совмещения с Листом 38

						Иркутская область, Казачинско-Ленский район, Киренский район, Усть-Кутский район			
						Документация по планировке территории для размещения объектов энергетики федерального значения «ВЛ 500 кВ Нижнеангарская - Усть-Кут №2»			
Изм.	Кол.уч.	Лист	№ док.	Подп.	Дата	Материалы по обоснованию проекта планировки территории Графическая часть.	Стадия	Лист	Листов
Разработчик	Мароховский А.А.			<i>Мароховский</i>	08.22		ППТ- 4.1	39	65
Разработчик	Тимергалиева А.И.			<i>Тимергалиева</i>	08.22				
Разработчик	Журавлева А.В.			<i>Журавлева</i>	08.22				
Н. контр.	Алещина А.М.			<i>Алещина</i>	08.22				
Нач. отд.	Гнетова Н.Ю.			<i>Гнетова</i>	08.22	Схема расположения элементов планировочной структуры 1:25 000		 ООО НПО "Инжгеопроект" 109052, г. Москва, Рязанский проспект, д.2 стр.49	

Схема расположения элементов планировочной структуры



Линия совмещения с Листом 41



Линия совмещения с Листом 39


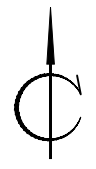
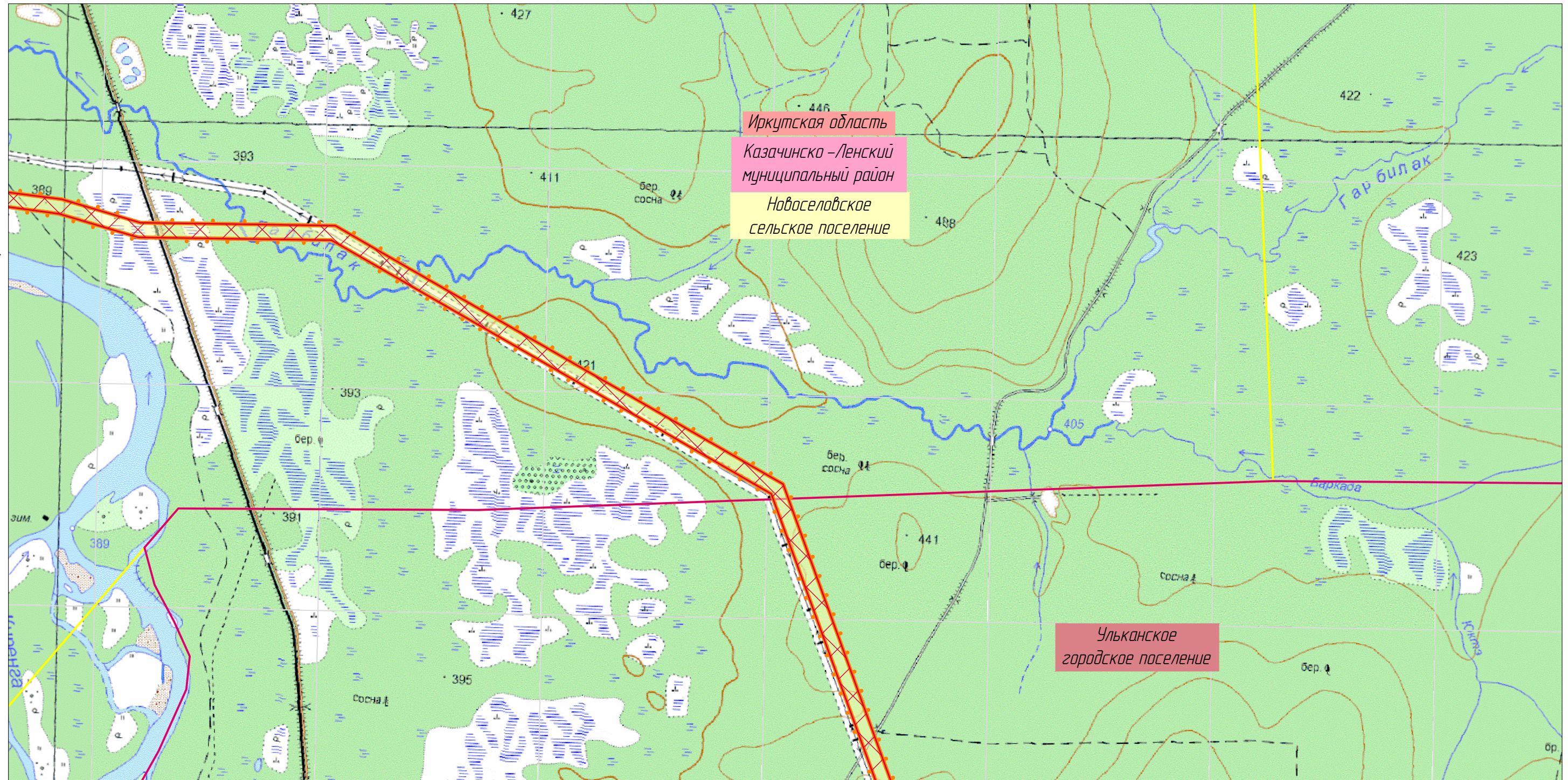
						Иркутская область, Казачинско-Ленский район, Киренский район, Усть-Кутский район			
						Документация по планировке территории для размещения объектов энергетики федерального значения «ВЛ 500 кВ Нижнеангарская - Усть-Кут №2»			
Изм.	Кол.уч.	Лист	№ док.	Подп.	Дата	Материалы по обоснованию проекта планировки территории Графическая часть.	Стадия	Лист	Листов
Разработчик	Мароховский А.А.			<i>Мароховский</i>	08.22		ППТ- 4.1	40	65
Разработчик	Тимергалиева А.И.			<i>Тимергалиева</i>	08.22				
Разработчик	Журавлева А.В.			<i>Журавлева</i>	08.22				
Н. контр.	Алещина А.М.			<i>Алещина</i>	08.22				
Нач. отд.	Гнетова Н.Ю.			<i>Гнетова</i>	08.22	Схема расположения элементов планировочной структуры 1:25 000	 ООО НПО "Инжгеопроект" 109052, г. Москва, Рязанский проспект, д.2 стр.49		

Схема расположения элементов планировочной структуры



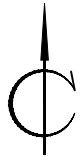
Линия совмещения с Листом 42



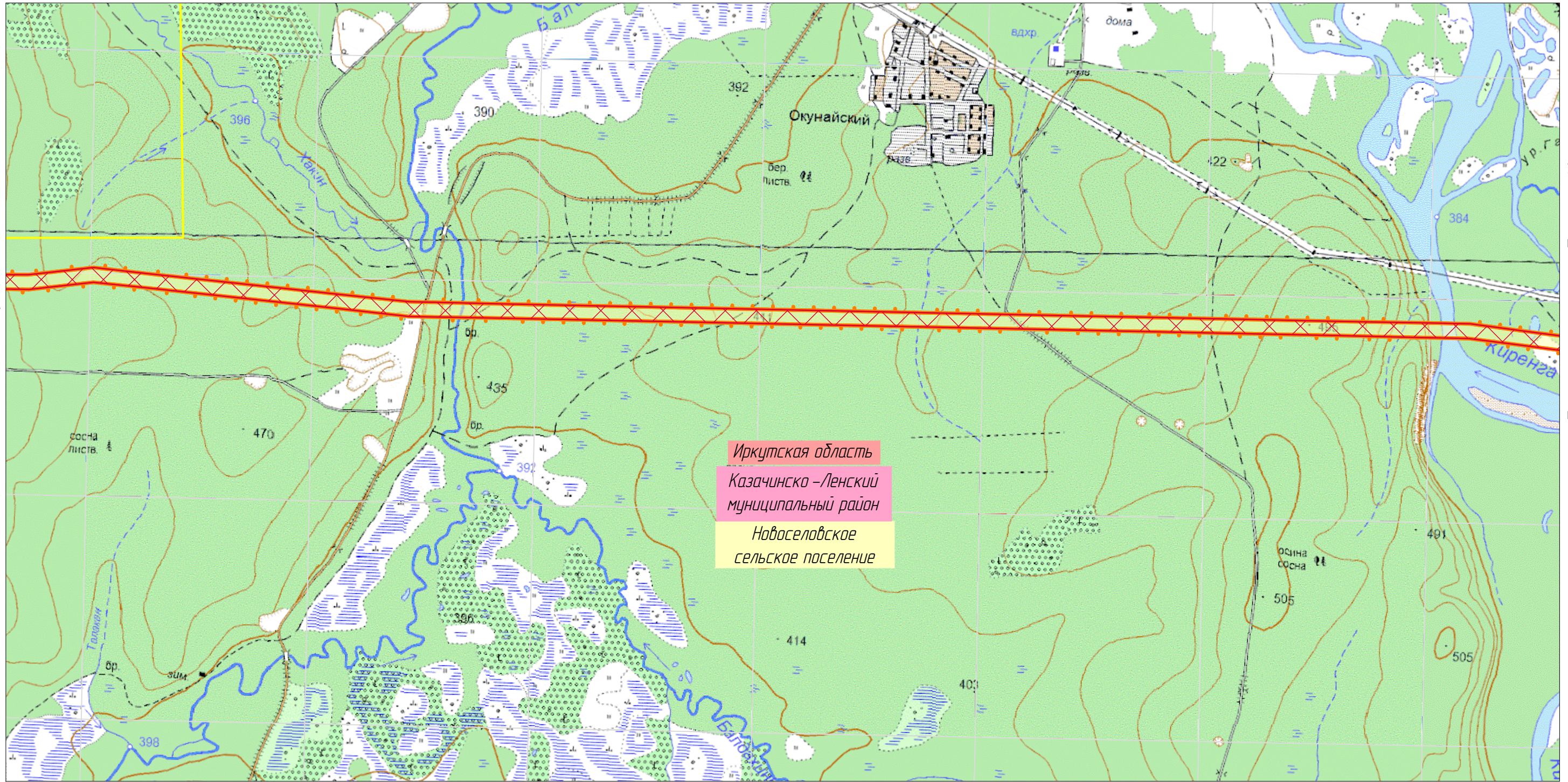
Линия совмещения с Листом 40

						Иркутская область, Казачинско-Ленский район, Киренский район, Усть-Кутский район			
						Документация по планировке территории для размещения объектов энергетики федерального значения «ВЛ 500 кВ Нижнеангарская - Усть-Кут №2»			
Изм.	Кол.уч.	Лист	№ док.	Подп.	Дата	Материалы по обоснованию проекта планировки территории Графическая часть.	Стадия	Лист	Листов
							ППТ- 4.1	41	65
Разработчик		Мароховский А.А.		<i>Мароховский</i>	08.22				
Разработчик		Тимергалиева А.И.		<i>Тимергалиева</i>	08.22				
Разработчик		Журавлева А.В.		<i>Журавлева</i>	08.22				
Н. контр.		Алещина А.М.		<i>Алещина</i>	08.22				
Нач. отд.		Гнетова Н.Ю.		<i>Гнетова</i>	08.22				
						Схема расположения элементов планировочной структуры 1:25 000			
						 ООО НПО "Инжгеопроект" 109052, г. Москва, Рязанский проспект, д.2 стр.49			

Схема расположения элементов планировочной структуры



Линия совмещения с Листом 43

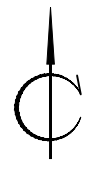


Линия совмещения с Листом 41

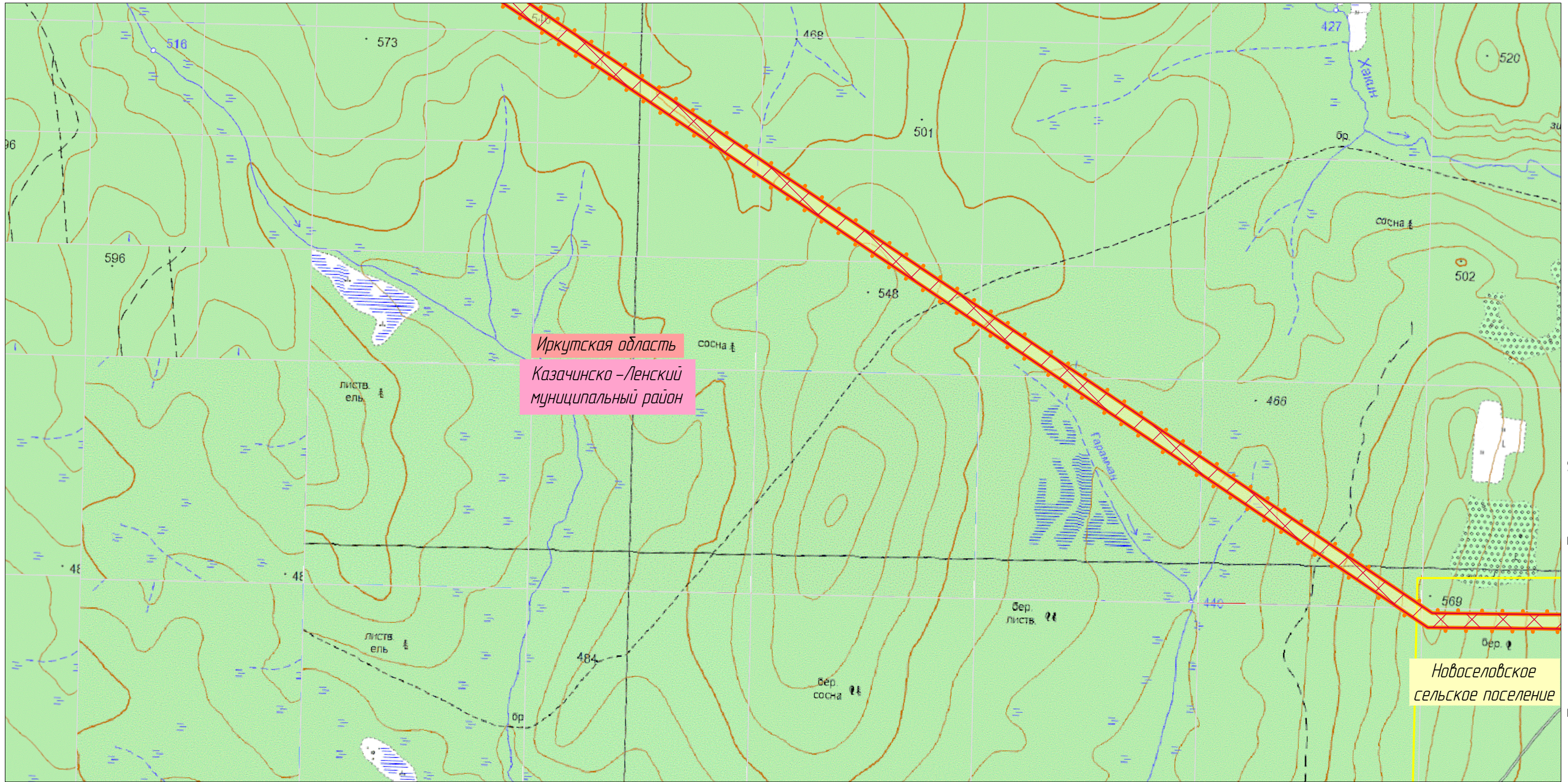
Иркутская область
 Казачинско-Ленский
 муниципальный район
 Новоселовское
 сельское поселение

						Иркутская область, Казачинско-Ленский район, Киренский район, Усть-Кутский район			
						Документация по планировке территории для размещения объектов энергетики федерального значения «ВЛ 500 кВ Нижнеангарская - Усть-Кут №2»			
Изм.	Кол.уч.	Лист	№ док.	Подп.	Дата	Материалы по обоснованию проекта планировки территории Графическая часть.	Стадия	Лист	Листов
Разработчик	Мароховский А.А.			<i>Мароховский</i>	08.22		ППТ- 4.1	42	65
Разработчик	Тимергалиева А.И.			<i>Тимергалиева</i>	08.22				
Разработчик	Журавлева А.В.			<i>Журавлева</i>	08.22				
Н. контр.	Алещина А.М.			<i>Алещина</i>	08.22				
Нач. отд.	Гнетова Н.Ю.			<i>Гнетова</i>	08.22	Схема расположения элементов планировочной структуры 1:25 000			
						 ООО НПО "Инжгеопроект" 109052, г. Москва, Рязанский проспект, д.2 стр.49			

Схема расположения элементов планировочной структуры



Линия совмещения с Листом 44

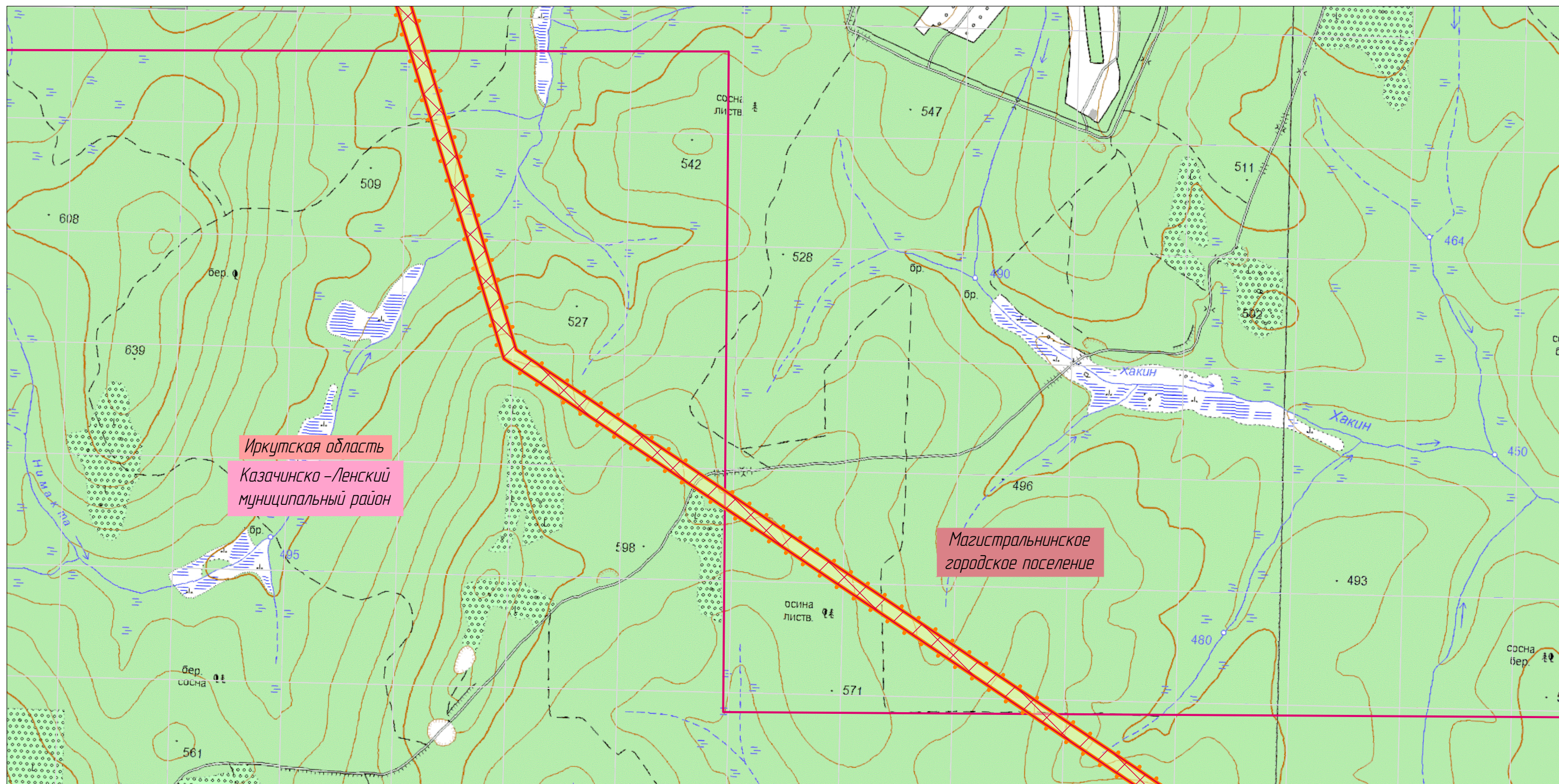


Линия совмещения с Листом 42

						Иркутская область, Казачинско-Ленский район, Киренский район, Усть-Кутский район			
						Документация по планировке территории для размещения объектов энергетики федерального значения «ВЛ 500 кВ Нижнеангарская - Усть-Кут №2»			
Изм.	Кол.уч.	Лист	№ док.	Подп.	Дата	Материалы по обоснованию проекта планировки территории Графическая часть.	Стадия	Лист	Листов
Разработчик	Мароховский А.А.			<i>Мароховский</i>	08.22		ППТ- 4.1	43	65
Разработчик	Тимергалиева А.И.			<i>Тимергалиева</i>	08.22				
Разработчик	Журавлева А.В.			<i>Журавлева</i>	08.22				
Н. контр.	Алещина А.М.			<i>Алещина</i>	08.22				
Нач. отд.	Гнетова Н.Ю.			<i>Гнетова</i>	08.22	Схема расположения элементов планировочной структуры 1:25 000	 ООО НПО "Инжгеопроект" 109052, г. Москва, Рязанский проспект, д.2 стр.49		



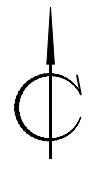
Линия совмещения с Листом 45



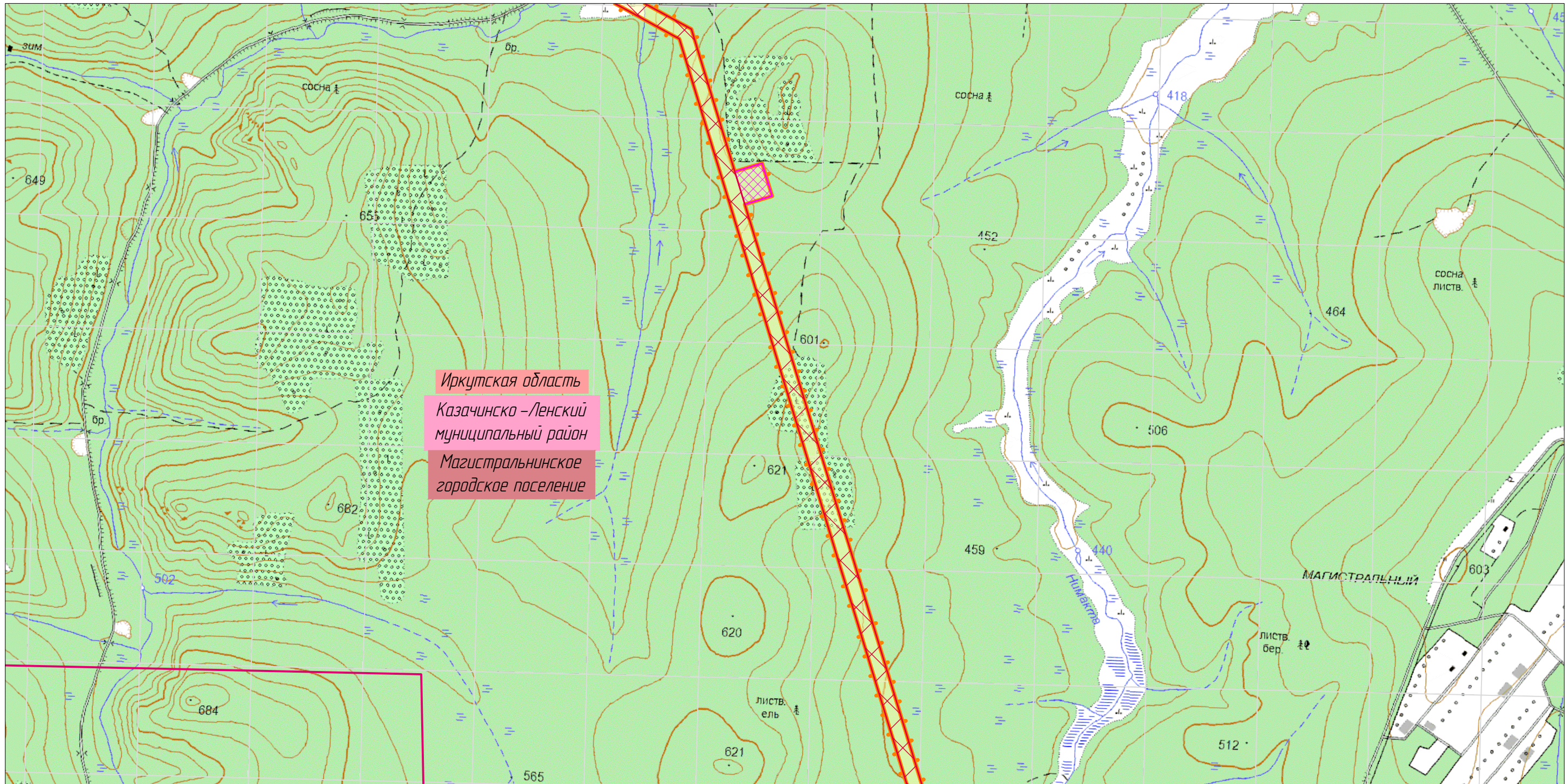
Линия совмещения с Листом 43

						Иркутская область, Казачинско-Ленский район, Киренский район, Усть-Кутский район			
						Документация по планировке территории для размещения объектов энергетики федерального значения «ВЛ 500 кВ Нижнеангарская - Усть-Кут №2»			
Изм.	Кол.уч.	Лист	№ док.	Подп.	Дата	Материалы по обоснованию проекта планировки территории Графическая часть.	Стадия	Лист	Листов
Разработчик	Мароховский А.А.				08.22		ППТ- 4.1	44	65
Разработчик	Тимергалиева А.И.				08.22				
Разработчик	Журавлева А.В.				08.22				
Н. контр.	Алещина А.М.				08.22				
Нач. отд.	Гнетова Н.Ю.				08.22	Схема расположения элементов планировочной структуры 1:25 000			
						 ООО НПО "Инжгеопроект" 109052, г. Москва, Рязанский проспект, д.2 стр.49			

Схема расположения элементов планировочной структуры

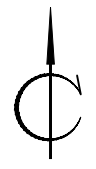


Линия совмещения с Листом 46

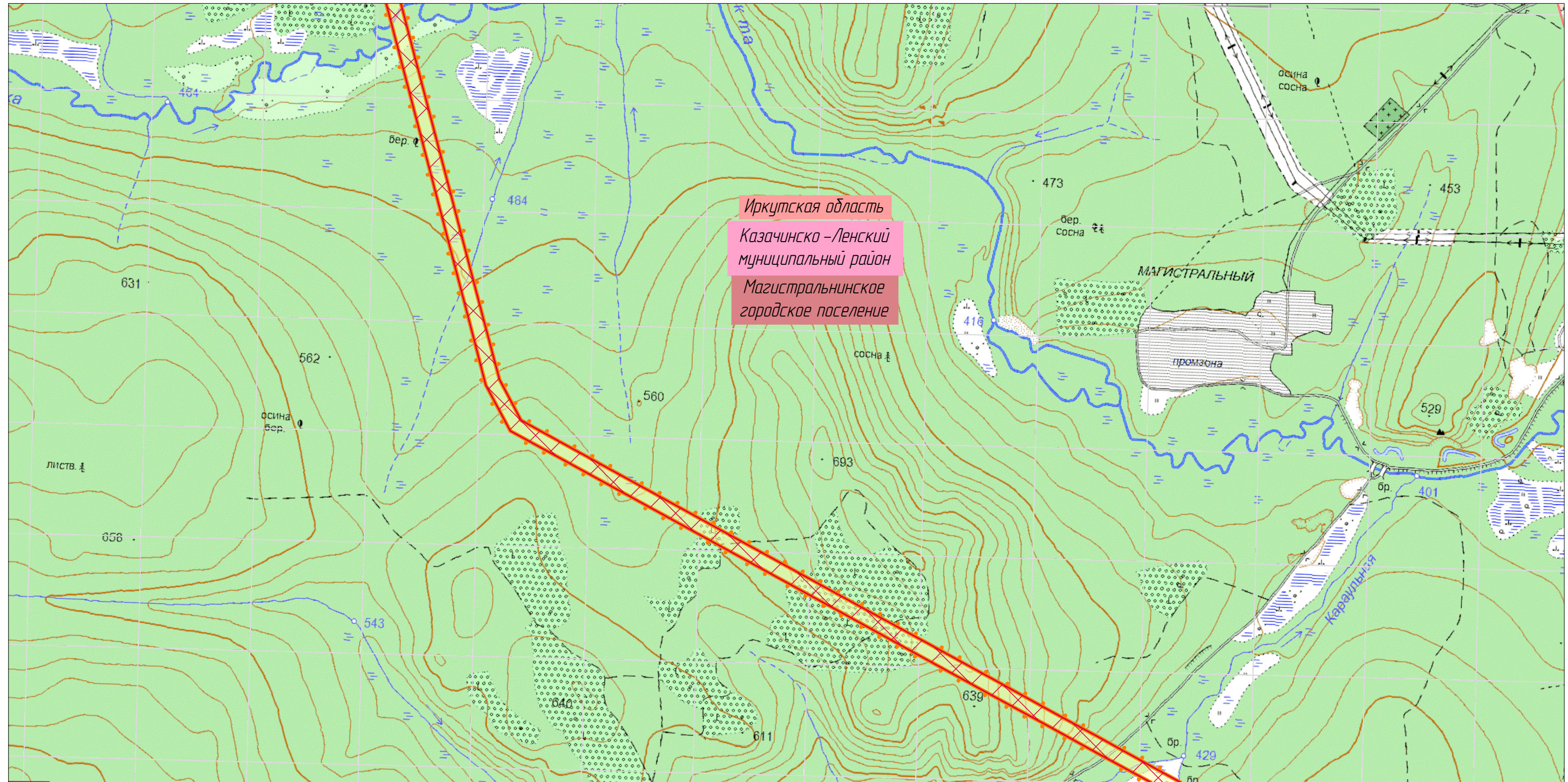


Линия совмещения с Листом 44

						Иркутская область, Казачинско-Ленский район, Киренский район, Усть-Кутский район			
						Документация по планировке территории для размещения объектов энергетики федерального значения «ВЛ 500 кВ Нижнеангарская - Усть-Кут №2»			
Изм.	Кол.уч.	Лист	№ док.	Подп.	Дата	Материалы по обоснованию проекта планировки территории Графическая часть.	Стадия	Лист	Листов
Разработчик	Мароховский А.А.			<i>Мароховский</i>	08.22		ППТ- 4.1	45	65
Разработчик	Тимергалиева А.И.			<i>Тимергалиева</i>	08.22				
Разработчик	Журавлева А.В.			<i>Журавлева</i>	08.22				
Н. контр.	Алещина А.М.			<i>Алещина</i>	08.22				
Нач. отд.	Гнетова Н.Ю.			<i>Гнетова</i>	08.22	Схема расположения элементов планировочной структуры 1:25 000			
						 ООО НПО "Инжгеопроект" 109052, г. Москва, Рязанский проспект, д.2 стр.49			



Линия совмещения с Листом 47

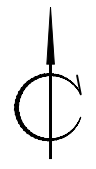


Иркутская область
 Казачинско-Ленский
 муниципальный район
 Магистральнинское
 городское поселение

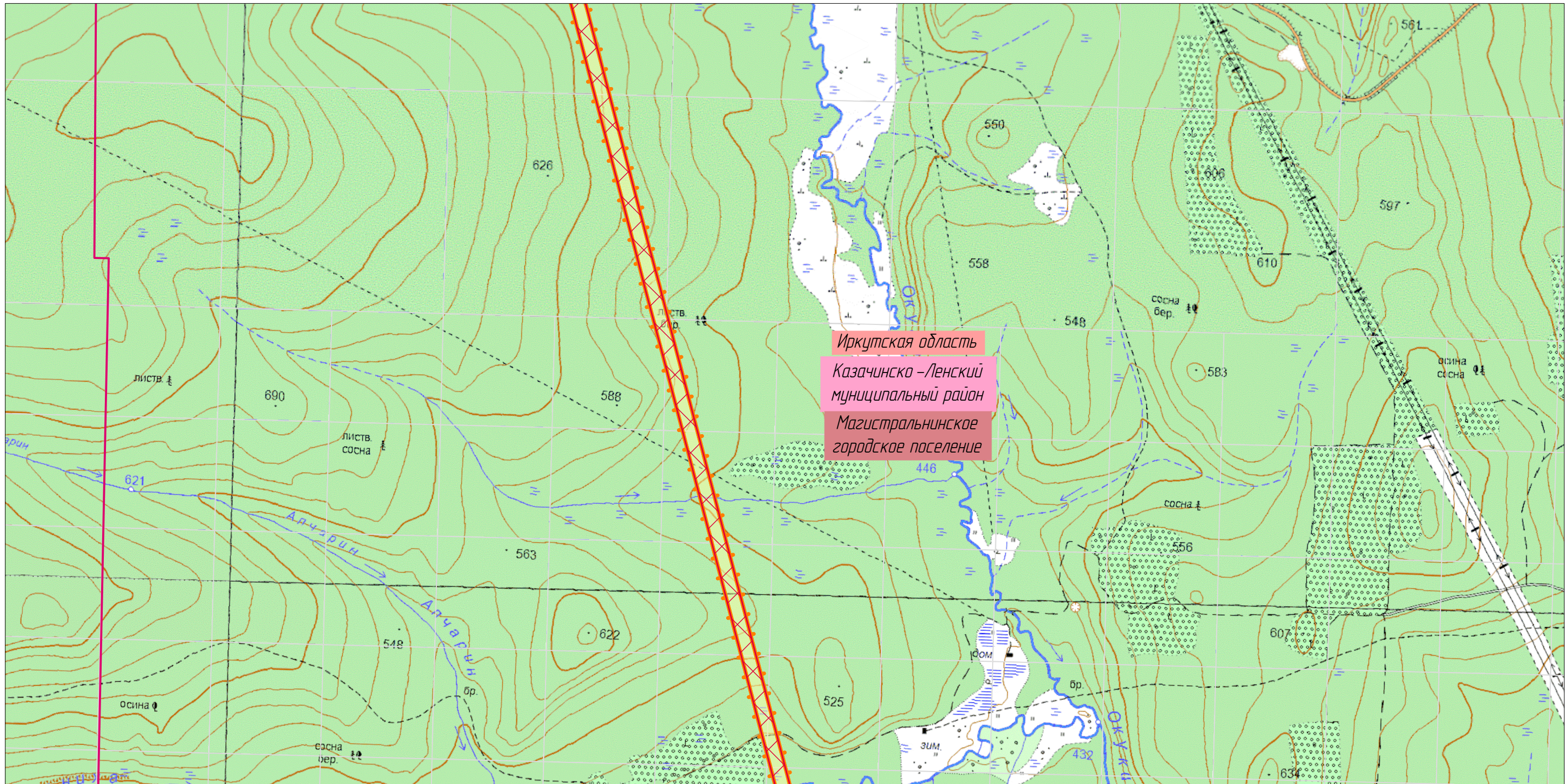
Линия совмещения с Листом 45

						Иркутская область, Казачинско-Ленский район, Киренский район, Усть-Кутский район			
						Документация по планировке территории для размещения объектов энергетики федерального значения «ВЛ 500 кВ Нижнеангарская - Усть-Кут №2»			
Изм.	Кол.уч.	Лист	№ док.	Подп.	Дата	Материалы по обоснованию проекта планировки территории Графическая часть.	Стадия	Лист	Листов
Разработчик	Мароховский А.А.			<i>Мароховский</i>	08.22		ППТ- 4.1	46	65
Разработчик	Тимергалиева А.И.			<i>Тимергалиева</i>	08.22				
Разработчик	Журавлева А.В.			<i>Журавлева</i>	08.22				
Н. контр.	Алещина А.М.			<i>Алещина</i>	08.22				
Нач. отд.	Гнетова Н.Ю.			<i>Гнетова</i>	08.22	Схема расположения элементов планировочной структуры 1:25 000			
						ООО НПО "Инжгеопроект" 109052, г. Москва, Рязанский проспект, д.2 стр.49			

Схема расположения элементов планировочной структуры



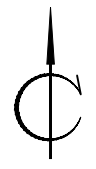
Линия совмещения с Листом 48



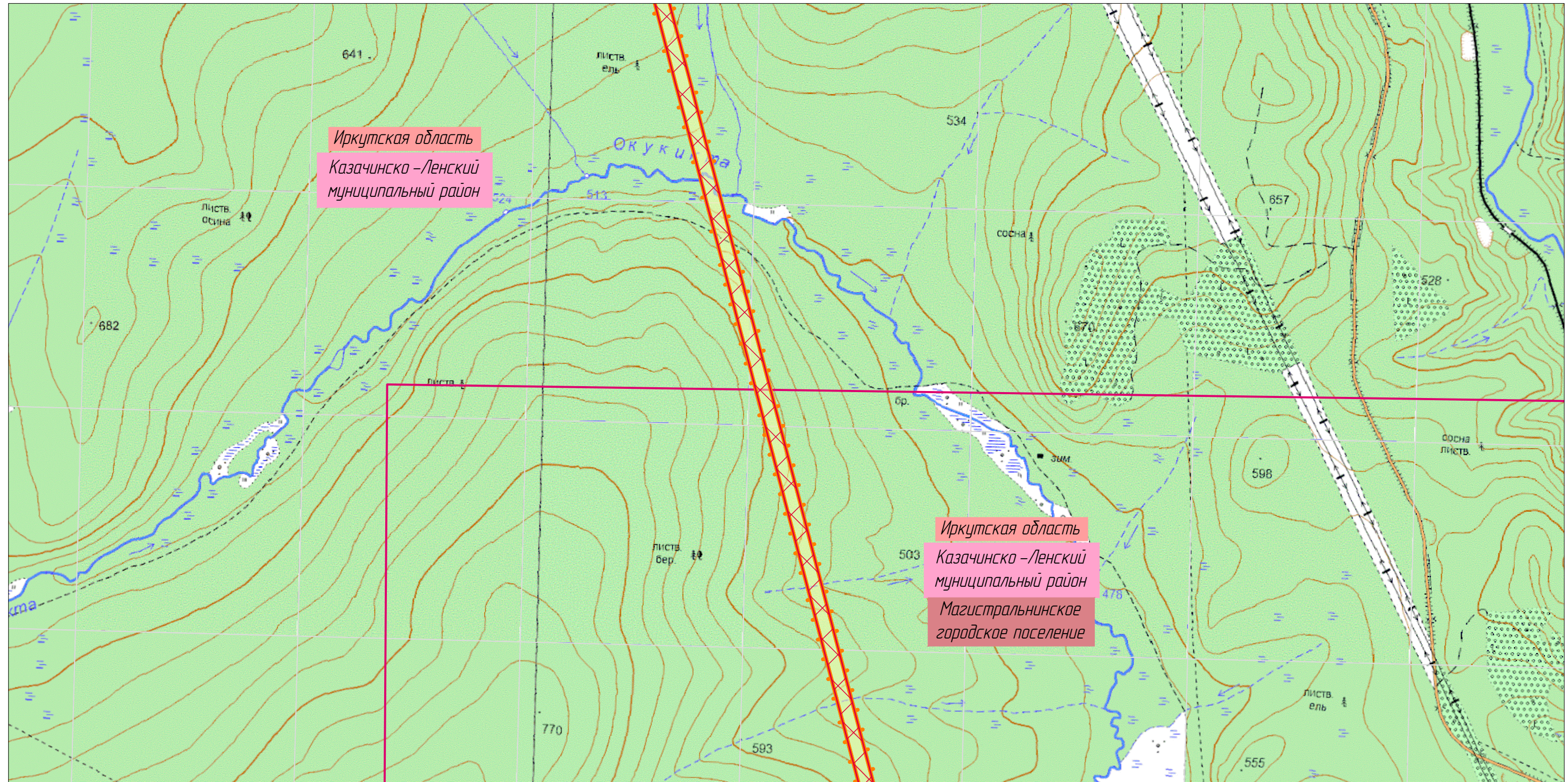
Линия совмещения с Листом 46

						Иркутская область, Казачинско-Ленский район, Киренский район, Усть-Кутский район			
						Документация по планировке территории для размещения объектов энергетики федерального значения «ВЛ 500 кВ Нижнеангарская - Усть-Кут №2»			
Изм.	Кол.уч.	Лист	№ док.	Подп.	Дата	Материалы по обоснованию проекта планировки территории Графическая часть.	Стадия	Лист	Листов
Разработчик	Мароховский А.А.			<i>Мароховский</i>	08.22		ППТ- 4.1	47	65
Разработчик	Тимергалиева А.И.			<i>Тимергалиева</i>	08.22				
Разработчик	Журавлева А.В.			<i>Журавлева</i>	08.22				
Н. контр.	Алещина А.М.			<i>Алещина</i>	08.22				
Нач. отд.	Гнетова Н.Ю.			<i>Гнетова</i>	08.22	Схема расположения элементов планировочной структуры 1:25 000	 ООО НПО "Инжеопроект" 109052, г. Москва, Рязанский проспект, д.2 стр.49		

Схема расположения элементов планировочной структуры



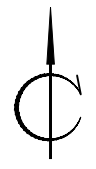
Линия совмещения с Листом 49



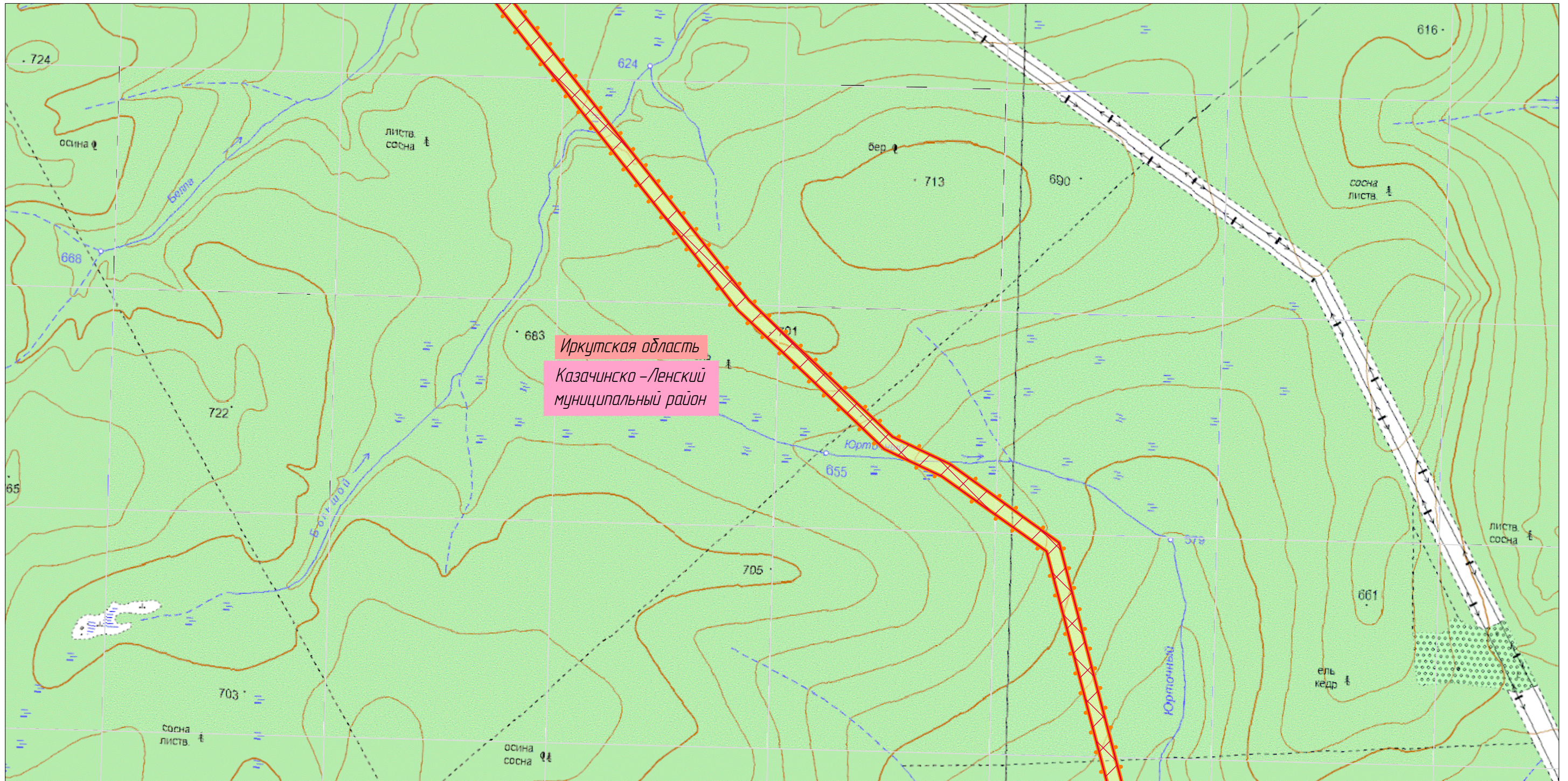
Линия совмещения с Листом 47

						Иркутская область, Казачинско-Ленский район, Киренский район, Усть-Кутский район			
						Документация по планировке территории для размещения объектов энергетики федерального значения «ВЛ 500 кВ Нижнеангарская - Усть-Кут №2»			
Изм.	Кол.уч.	Лист	№ док.	Подп.	Дата	Материалы по обоснованию проекта планировки территории Графическая часть.	Стадия	Лист	Листов
Разработчик	Мароховский А.А.			<i>Мароховский</i>	08.22		ППТ- 4.1	48	65
Разработчик	Тимергалиева А.И.			<i>Тимергалиева</i>	08.22				
Разработчик	Журавлева А.В.			<i>Журавлева</i>	08.22				
Н. контр.	Алещина А.М.			<i>Алещина</i>	08.22				
Нач. отд.	Гнетова Н.Ю.			<i>Гнетова</i>	08.22	Схема расположения элементов планировочной структуры 1:25 000			
						ООО НПО "Инжгеопроект" 109052, г. Москва, Рязанский проспект, д.2 стр.49			

Схема расположения элементов планировочной структуры



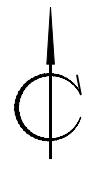
Линия совмещения с Листом 50



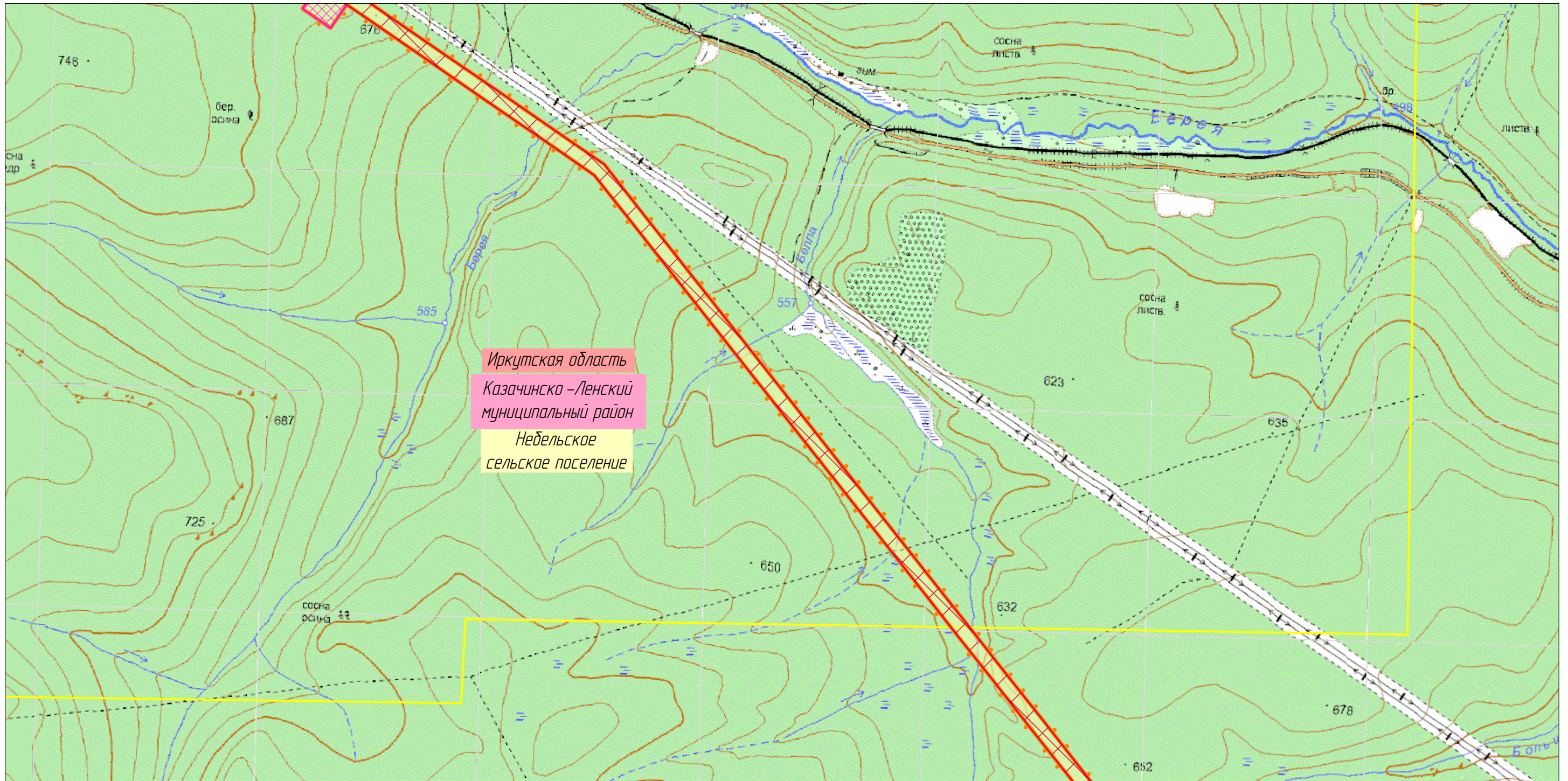
Линия совмещения с Листом 48

						Иркутская область, Казачинско-Ленский район, Киренский район, Усть-Кутский район			
						Документация по планировке территории для размещения объектов энергетики федерального значения «ВЛ 500 кВ Нижнеангарская - Усть-Кут №2»			
Изм.	Кол.уч.	Лист	№ док.	Подп.	Дата	Материалы по обоснованию проекта планировки территории Графическая часть.	Стадия	Лист	Листов
Разработчик	Мароховский А.А.			<i>Мароховский</i>	08.22		ППТ- 4.1	49	65
Разработчик	Тимергалиева А.И.			<i>Тимергалиева</i>	08.22				
Разработчик	Журавлева А.В.			<i>Журавлева</i>	08.22				
Н. контр.	Алещина А.М.			<i>Алещина</i>	08.22				
Нач. отд.	Гнетова Н.Ю.			<i>Гнетова</i>	08.22	Схема расположения элементов планировочной структуры 1:25 000			
								ООО НПО "Инжеопроект" 109052, г. Москва, Рязанский проспект, д.2 стр.49	

Схема расположения элементов планировочной структуры

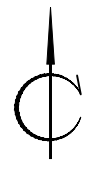


Линия совмещения с Листом 51

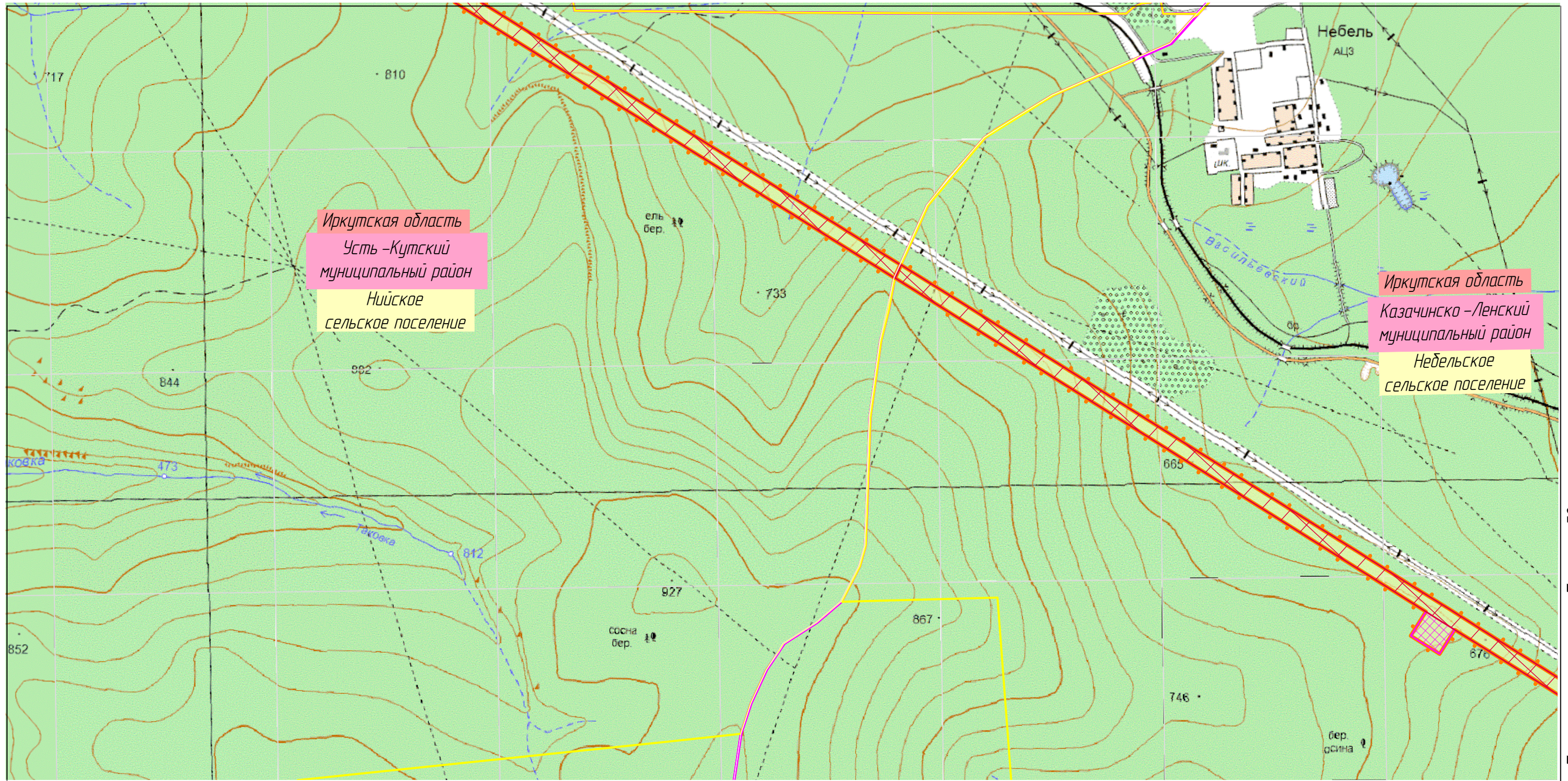


Линия совмещения с Листом 49

						Иркутская область, Казачинско-Ленский район, Киренский район, Усть-Кутский район			
						Документация по планировке территории для размещения объектов энергетики федерального значения «ВЛ 500 кВ Нижнеангарская - Усть-Кут №2»			
Изм.	Кол.уч.	Лист	№ док.	Подп.	Дата	Материалы по обоснованию проекта планировки территории Графическая часть.	Стадия	Лист	Листов
Разработчик	Мароховский А.А.			<i>AM</i>	08.22		ППТ- 4.1	50	65
Разработчик	Тимергалиева А.И.			<i>AI</i>	08.22				
Разработчик	Журавлева А.В.			<i>AV</i>	08.22				
Н. контр.	Алещина А.М.			<i>AM</i>	08.22				
Нач. отд.	Гнетова Н.Ю.			<i>NY</i>	08.22	Схема расположения элементов планировочной структуры 1:25 000		 ООО НПО "Инжепроект" 109052, г. Москва, Рязанский проспект, д.2 стр.49	



Линия совмещения с Листом 52



Линия совмещения с Листом 50


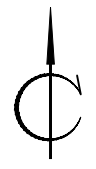
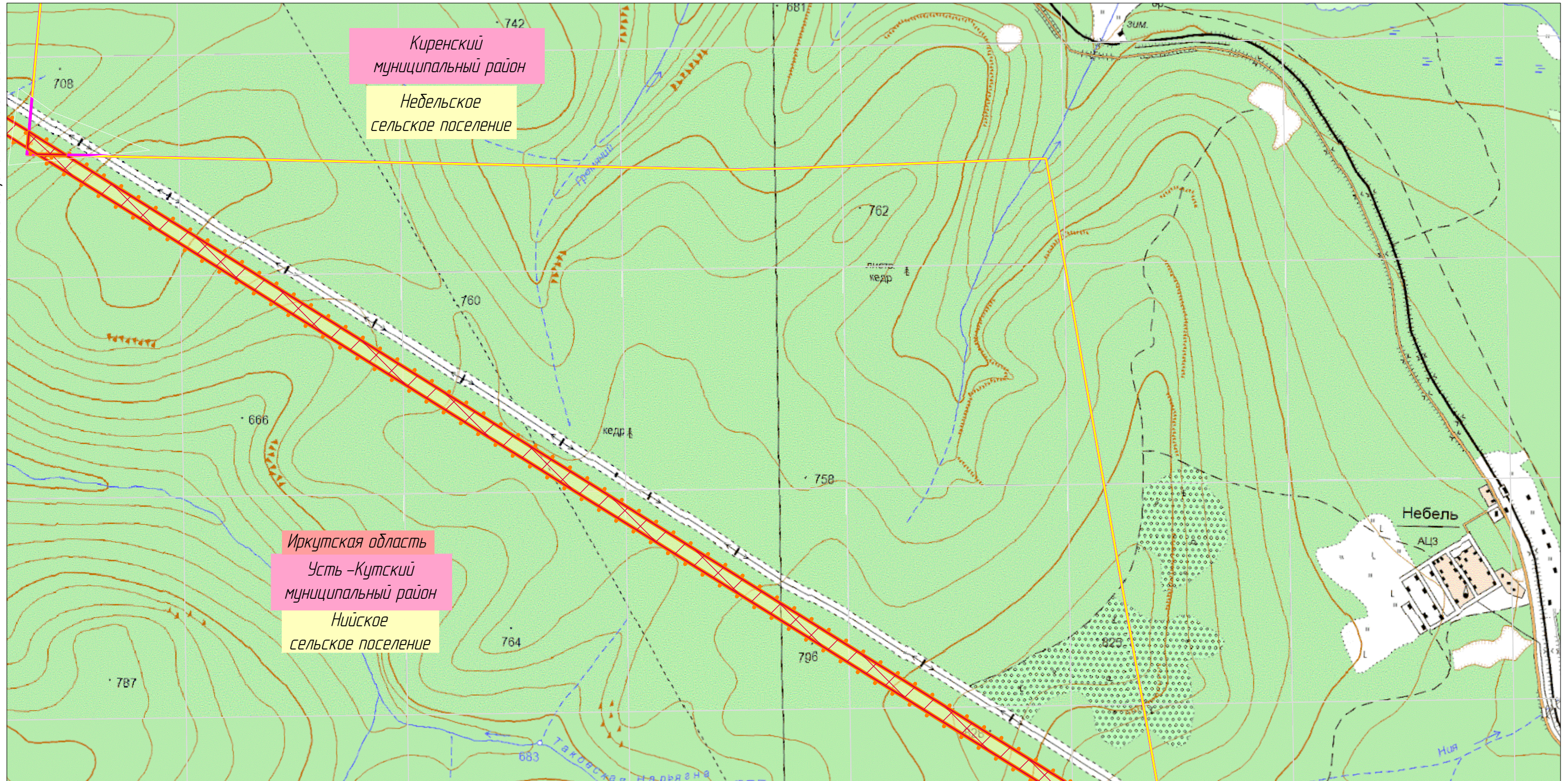
						Иркутская область, Казачинско-Ленский район, Киренский район, Усть-Кутский район			
						Документация по планировке территории для размещения объектов энергетики федерального значения «ВЛ 500 кВ Нижнеангарская - Усть-Кут №2»			
Изм.	Кол.уч.	Лист	№ док.	Подп.	Дата	Материалы по обоснованию проекта планировки территории Графическая часть.	Стадия	Лист	Листов
Разработчик	Мароховский А.А.			<i>Мароховский</i>	08.22		ППТ- 4.1	51	65
Разработчик	Тимергалиева А.И.			<i>Тимергалиева</i>	08.22				
Разработчик	Журавлева А.В.			<i>Журавлева</i>	08.22				
Н. контр.	Алещина А.М.			<i>Алещина</i>	08.22				
Нач. отд.	Гнетова Н.Ю.			<i>Гнетова</i>	08.22	Схема расположения элементов планировочной структуры 1:25 000		 ООО НПО "Инжеопроект" 109052, г. Москва, Рязанский проспект, д.2 стр.49	

Схема расположения элементов планировочной структуры

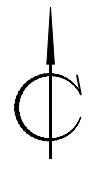


Линия совмещения с Листом 53

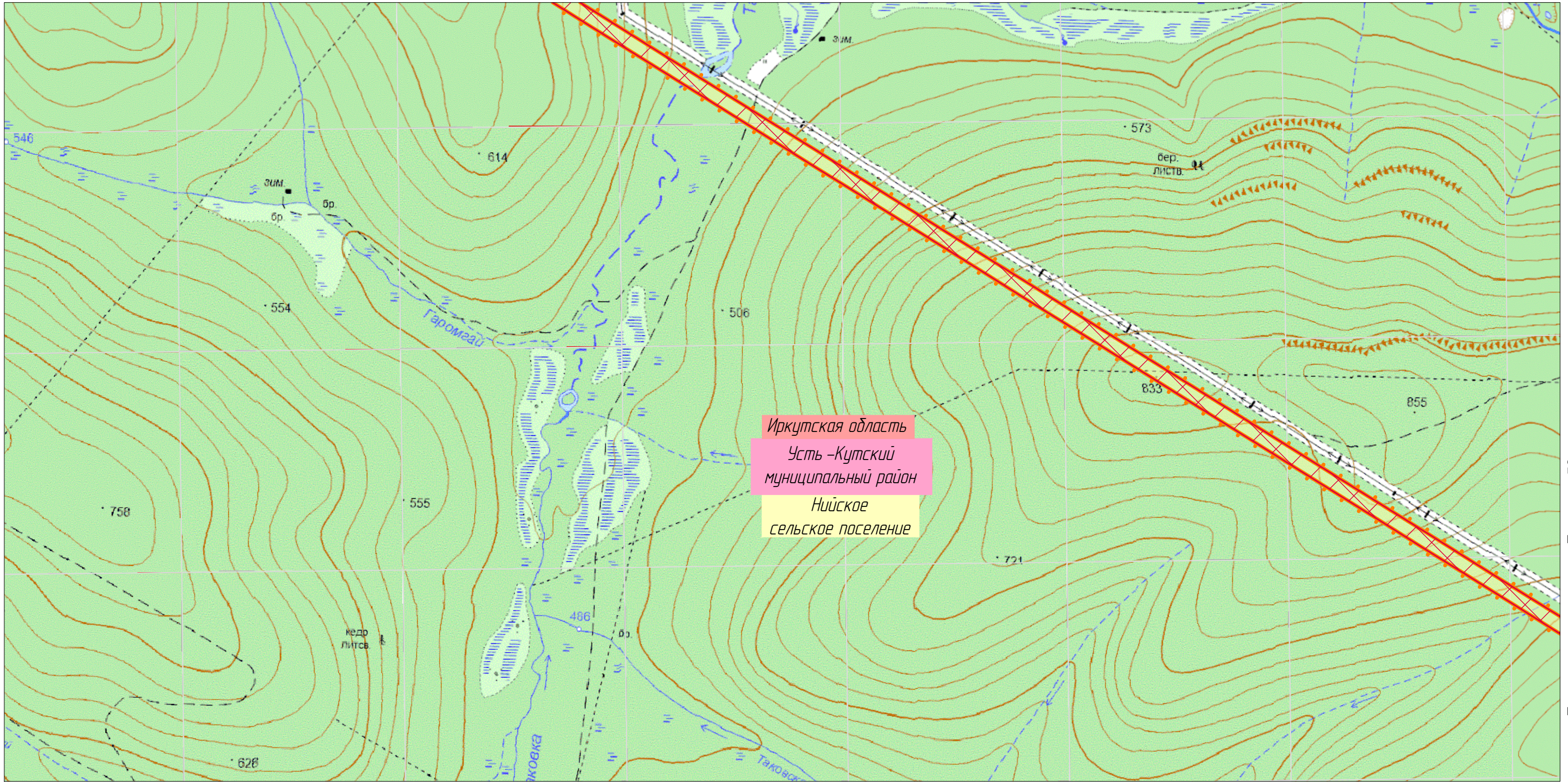


Линия совмещения с Листом 51

						Иркутская область, Казачинско-Ленский район, Киренский район, Усть-Кутский район			
						Документация по планировке территории для размещения объектов энергетики федерального значения «ВЛ 500 кВ Нижнеангарская - Усть-Кут №2»			
Изм.	Кол.уч.	Лист	№ док.	Подп.	Дата	Материалы по обоснованию проекта планировки территории Графическая часть.	Стадия	Лист	Листов
Разработчик	Мароховский А.А.			<i>Мароховский</i>	08.22		ППТ- 4.1	52	65
Разработчик	Тимергалиева А.И.			<i>Тимергалиева</i>	08.22				
Разработчик	Журавлева А.В.			<i>Журавлева</i>	08.22				
Н. контр.	Алещина А.М.			<i>Алещина</i>	08.22				
Нач. отд.	Гнетова Н.Ю.			<i>Гнетова</i>	08.22	Схема расположения элементов планировочной структуры 1:25 000	 ООО НПО "Инжеопроект" 109052, г. Москва, Рязанский проспект, д.2 стр.49		



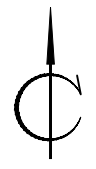
Линия совмещения с Листом 54



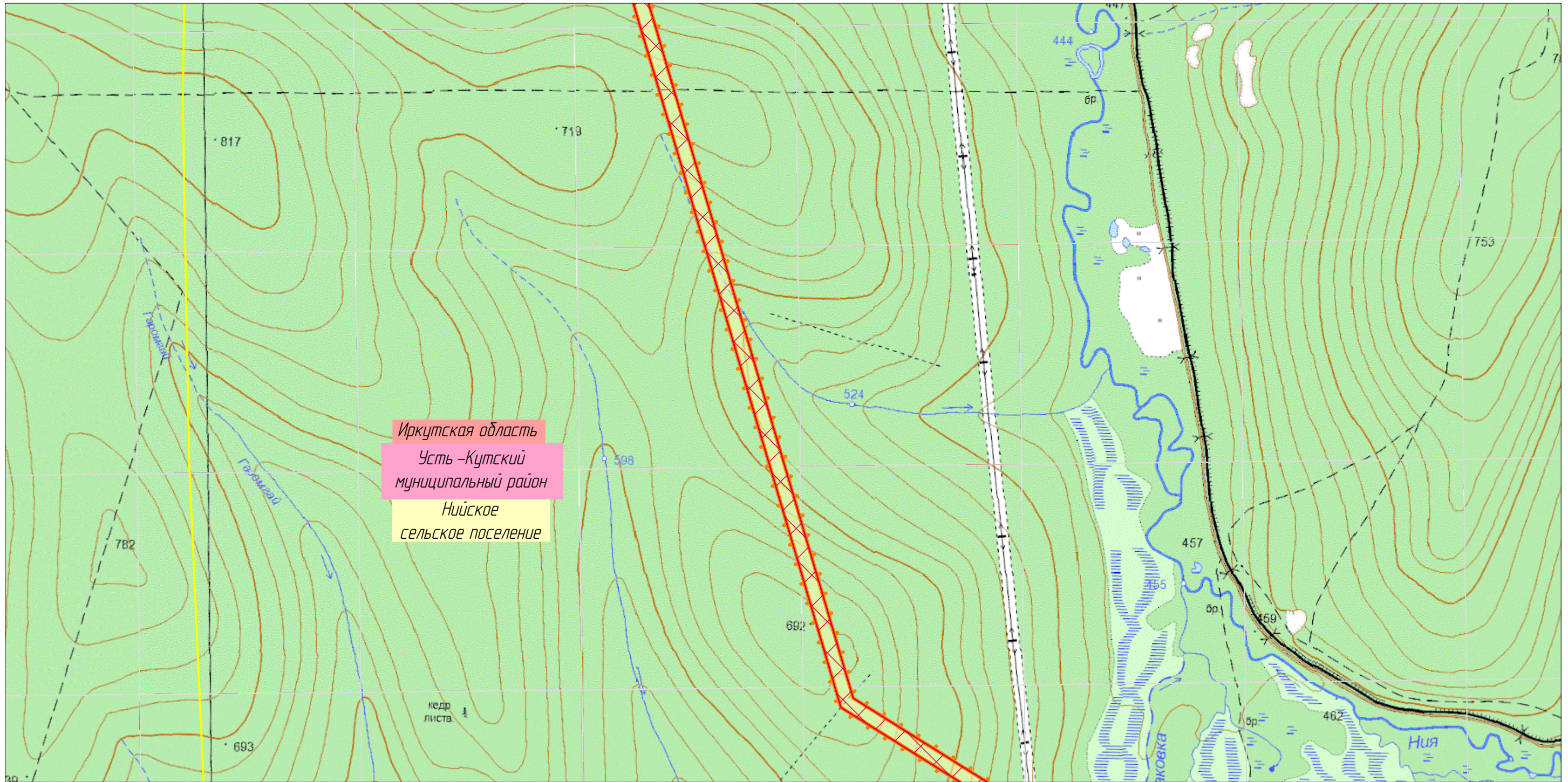
Линия совмещения с Листом 52

						Иркутская область, Казачинско-Ленский район, Киренский район, Усть-Кутский район			
						Документация по планировке территории для размещения объектов энергетики федерального значения «ВЛ 500 кВ Нижнеангарская - Усть-Кут №2»			
Изм.	Кол.уч.	Лист	№ док.	Подп.	Дата	Материалы по обоснованию проекта планировки территории Графическая часть.	Стадия	Лист	Листов
Разработчик	Мароховский А.А.			<i>Мароховский</i>	08.22		ППТ- 4.1	53	65
Разработчик	Тимергалиева А.И.			<i>Тимергалиева</i>	08.22				
Разработчик	Журавлева А.В.			<i>Журавлева</i>	08.22				
Н. контр.	Алещина А.М.			<i>Алещина</i>	08.22				
Нач. отд.	Гнетова Н.Ю.			<i>Гнетова</i>	08.22	Схема расположения элементов планировочной структуры 1:25 000		 ООО НПО "Инжгеопроект" 109052, г. Москва, Рязанский проспект, д.2 стр.49	

Схема расположения элементов планировочной структуры



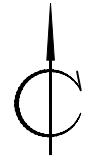
Линия совмещения с Листом 55



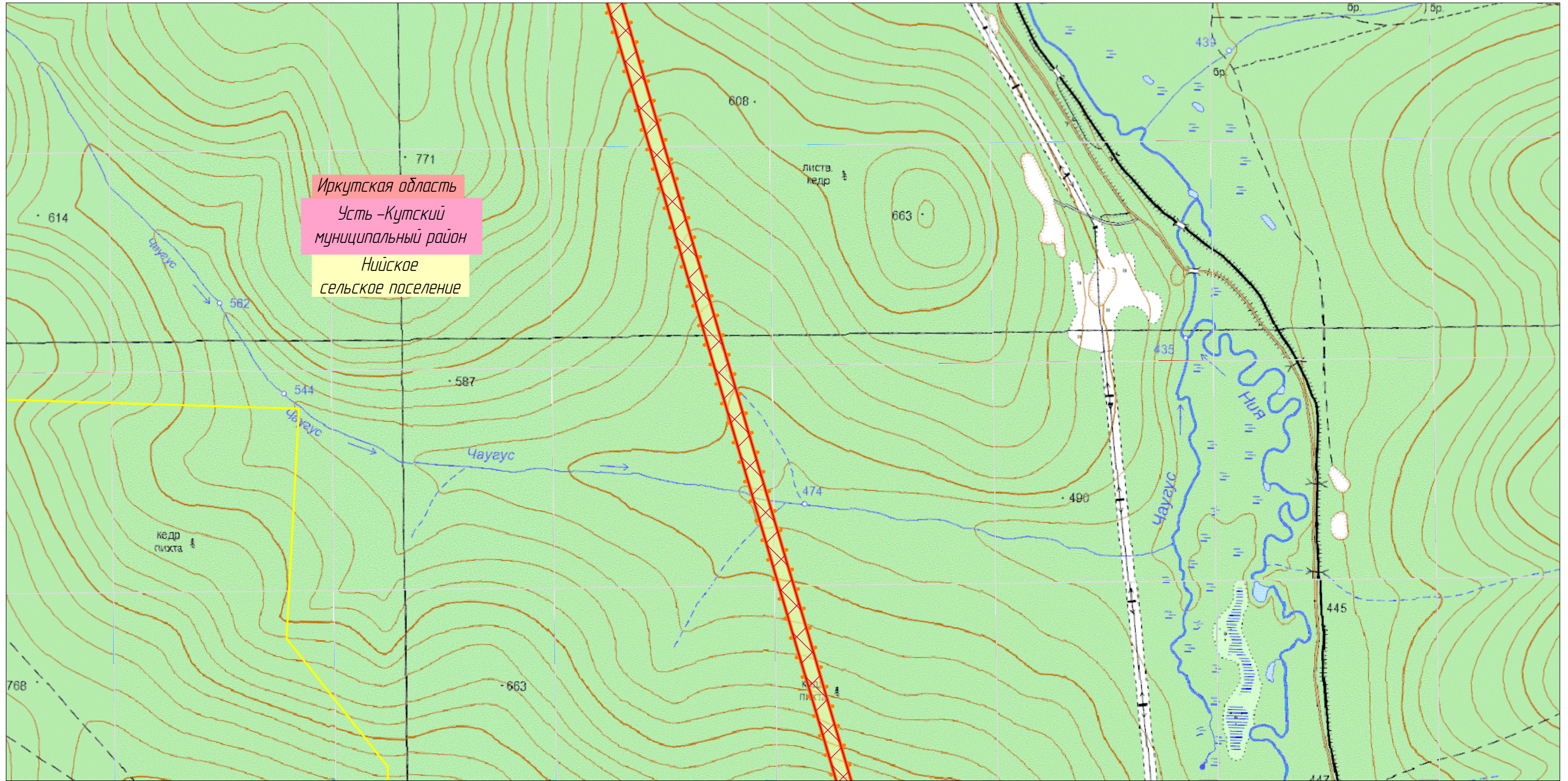
Линия совмещения с Листом 53

						Иркутская область, Казачинско-Ленский район, Киренский район, Усть-Кутский район			
						Документация по планировке территории для размещения объектов энергетики федерального значения «ВЛ 500 кВ Нижнеангарская - Усть-Кут №2»			
Изм.	Кол.уч.	Лист	№ док.	Подп.	Дата	Материалы по обоснованию проекта планировки территории Графическая часть.	Стадия	Лист	Листов
Разработчик	Мароховский А.А.			<i>Мароховский</i>	08.22		ППТ- 4.1	54	65
Разработчик	Тимергалиева А.И.			<i>Тимергалиева</i>	08.22				
Разработчик	Журавлева А.В.			<i>Журавлева</i>	08.22				
Н. контр.	Алещина А.М.			<i>Алещина</i>	08.22				
Нач. отд.	Гнетова Н.Ю.			<i>Гнетова</i>	08.22	Схема расположения элементов планировочной структуры 1:25 000	 ООО НПО "Инжгеопроект" 109052, г. Москва, Рязанский проспект, д.2 стр.49		

Схема расположения элементов планировочной структуры



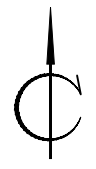
Линия совмещения с Листом 56



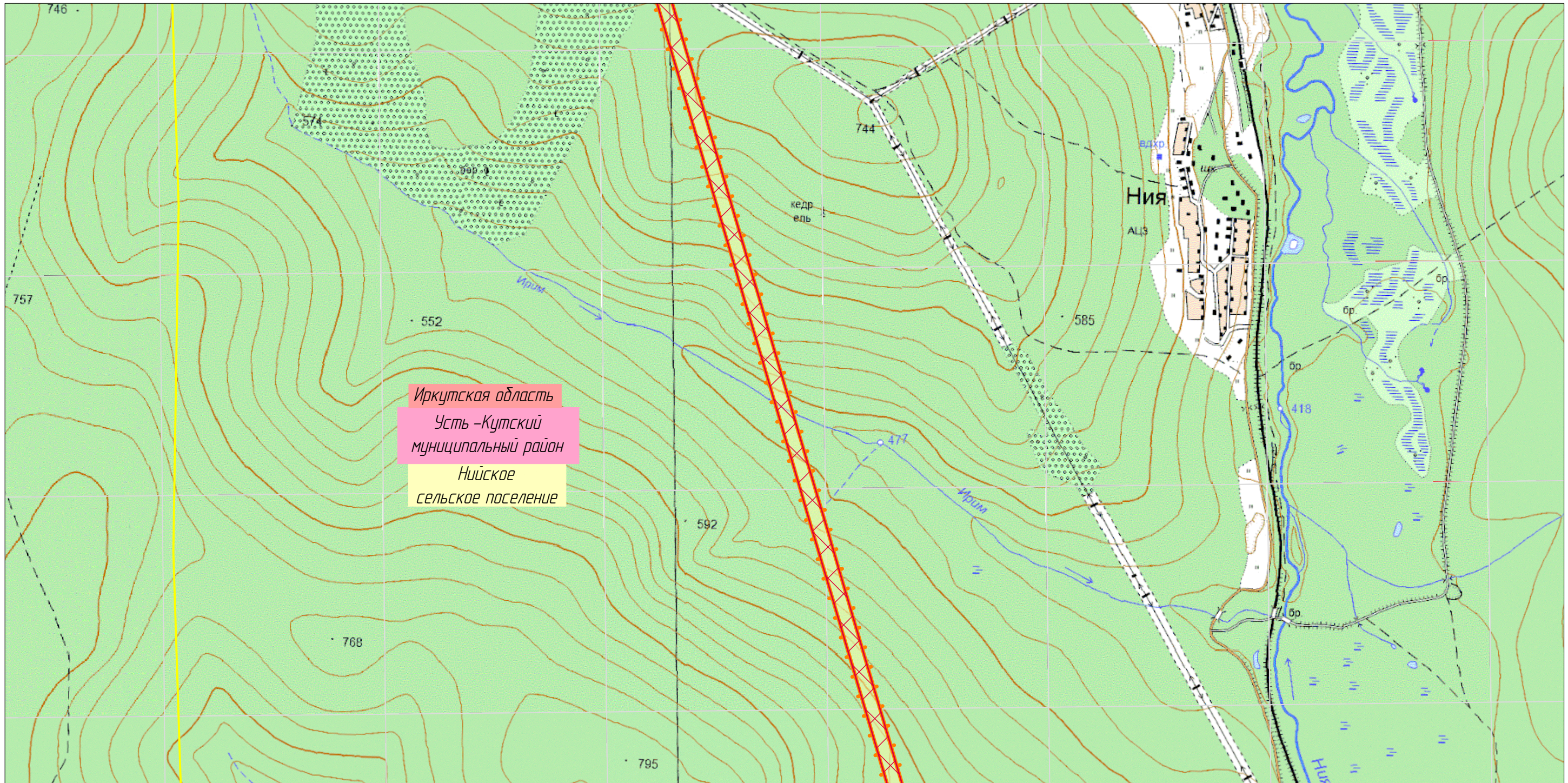
Линия совмещения с Листом 54

						Иркутская область, Казачинско-Ленский район, Киренский район, Усть-Кутский район			
						Документация по планировке территории для размещения объектов энергетики федерального значения «ВЛ 500 кВ Нижнеангарская - Усть-Кут №2»			
Изм.	Кол.уч.	Лист	№ док.	Подп.	Дата	Материалы по обоснованию проекта планировки территории Графическая часть.	Стадия	Лист	Листов
Разработчик	Мароховский А.А.			<i>Мароховский</i>	08.22		ППТ- 4.1	55	65
Разработчик	Тимергалиева А.И.			<i>Тимергалиева</i>	08.22				
Разработчик	Журавлева А.В.			<i>Журавлева</i>	08.22				
Н. контр.	Алещина А.М.			<i>Алещина</i>	08.22				
Нач. отд.	Гнетова Н.Ю.			<i>Гнетова</i>	08.22	Схема расположения элементов планировочной структуры 1:25 000			
								ООО НПО "Инжгеопроект" 109052, г. Москва, Рязанский проспект, д.2 стр.49	

Схема расположения элементов планировочной структуры



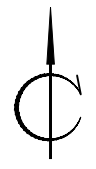
Линия совмещения с Листом 57



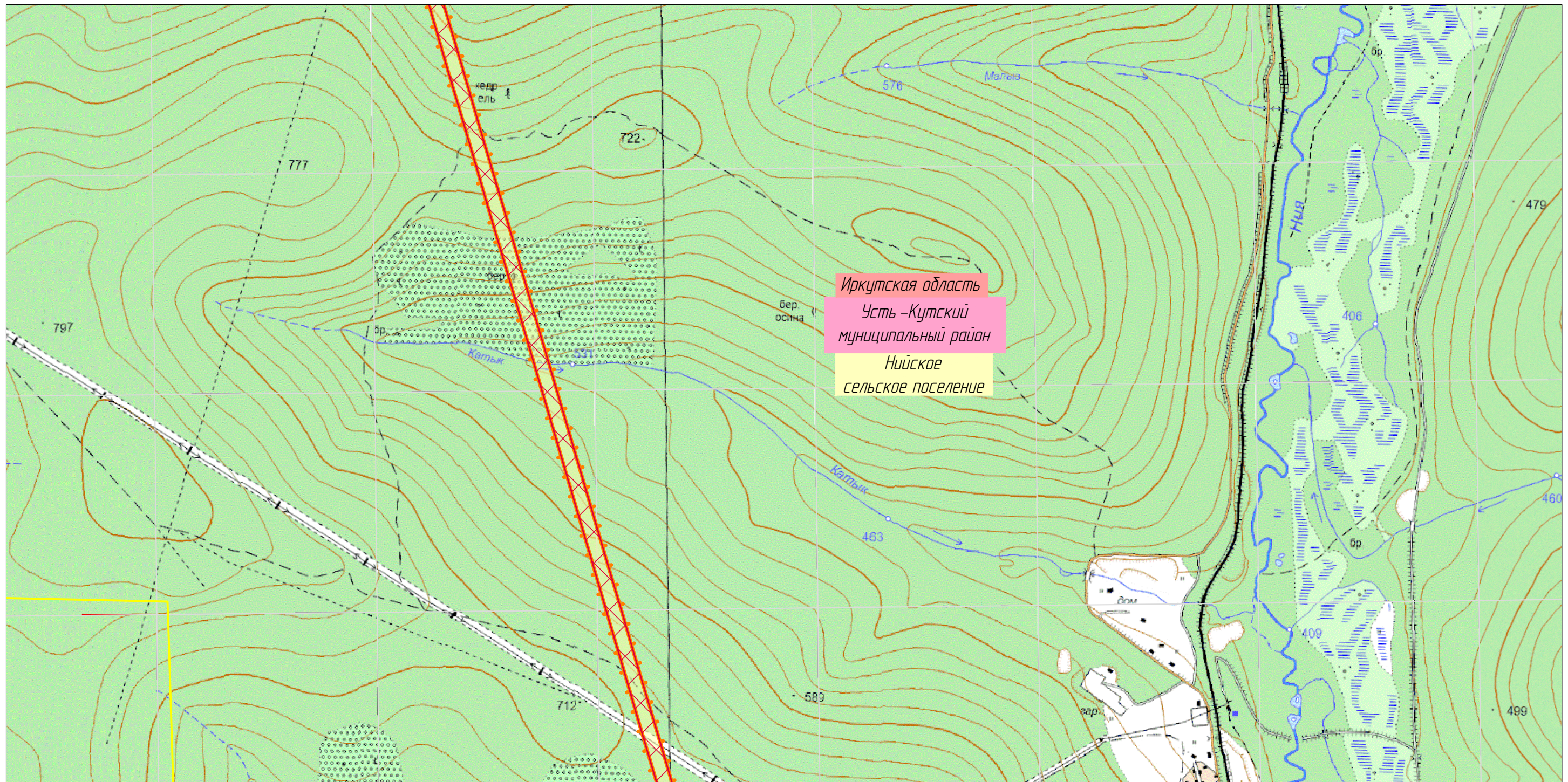
Иркутская область
Усть-Кутский
муниципальный район
Нийское
сельское поселение

Линия совмещения с Листом 55

						Иркутская область, Казачинско-Ленский район, Киренский район, Усть-Кутский район			
						Документация по планировке территории для размещения объектов энергетики федерального значения «ВЛ 500 кВ Нижнеангарская - Усть-Кут №2»			
Изм.	Кол.уч.	Лист	№ док.	Подп.	Дата	Материалы по обоснованию проекта планировки территории Графическая часть.	Стадия	Лист	Листов
Разработчик	Мароховский А.А.			<i>Мароховский</i>	08.22		ППТ- 4.1	56	65
Разработчик	Тимергалиева А.И.			<i>Тимергалиева</i>	08.22				
Разработчик	Журавлева А.В.			<i>Журавлева</i>	08.22				
Н. контр.	Алещина А.М.			<i>Алещина</i>	08.22				
Нач. отд.	Гнетова Н.Ю.			<i>Гнетова</i>	08.22	Схема расположения элементов планировочной структуры 1:25 000			
						 ООО НПО "Инжгеопроект" 109052, г. Москва, Рязанский проспект, д.2 стр.49			



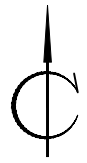
Линия совмещения с Листом 58



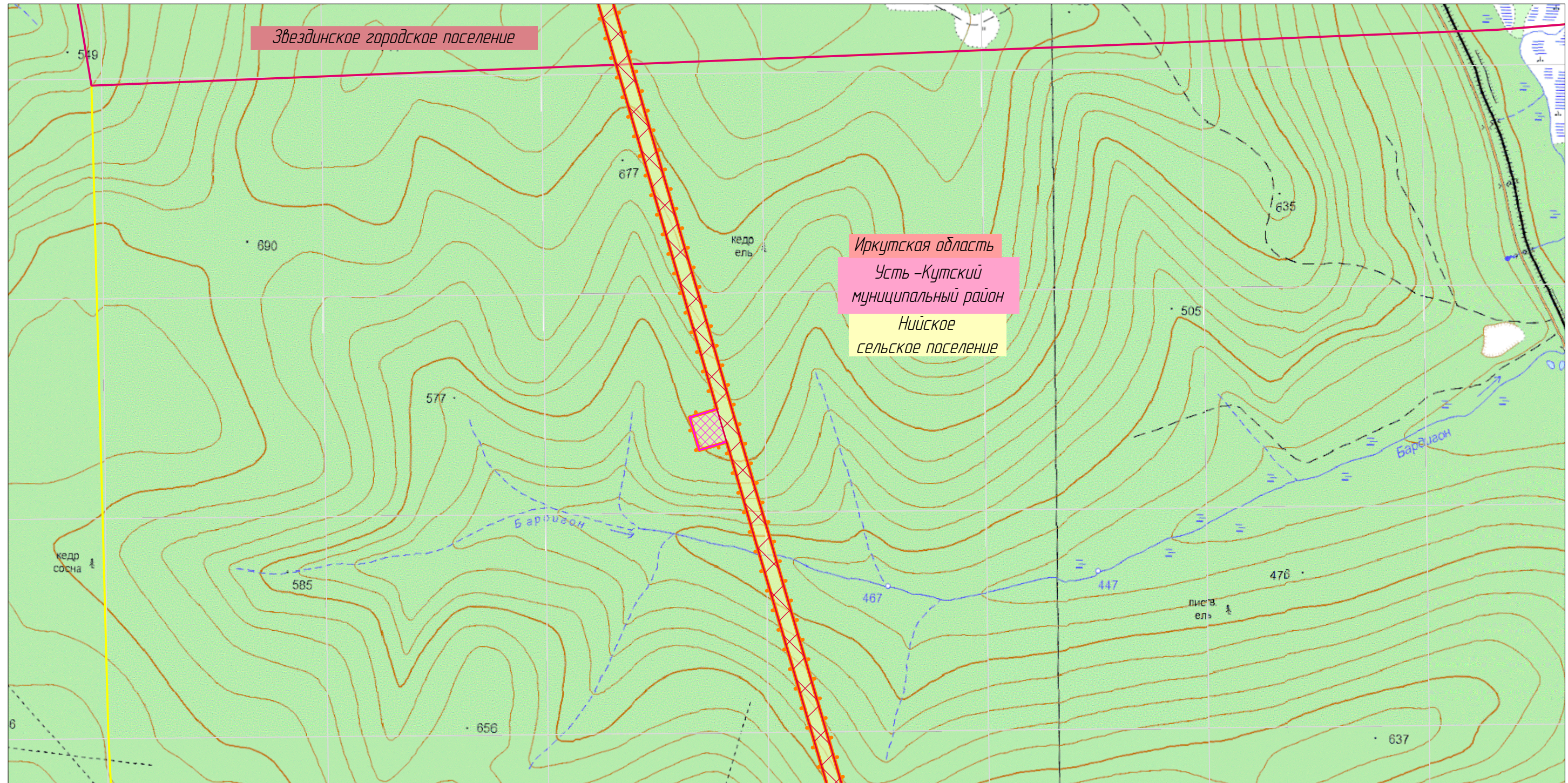
Линия совмещения с Листом 56

						Иркутская область, Казачинско-Ленский район, Киренский район, Усть-Кутский район			
						Документация по планировке территории для размещения объектов энергетики федерального значения «ВЛ 500 кВ Нижнеангарская - Усть-Кут №2»			
Изм.	Кол.уч.	Лист	№ док.	Подп.	Дата	Материалы по обоснованию проекта планировки территории Графическая часть.	Стадия	Лист	Листов
Разработчик	Мароховский А.А.			<i>Мароховский</i>	08.22		ППТ- 4.1	57	65
Разработчик	Тимергалиева А.И.			<i>Тимергалиева</i>	08.22				
Разработчик	Журавлева А.В.			<i>Журавлева</i>	08.22				
Н. контр.	Алещина А.М.			<i>Алещина</i>	08.22				
Нач. отд.	Гнетова Н.Ю.			<i>Гнетова</i>	08.22	Схема расположения элементов планировочной структуры 1:25 000			
								ООО НПО "Инжеопроект" 109052, г. Москва, Рязанский проспект, д.2 стр.49	

Схема расположения элементов планировочной структуры



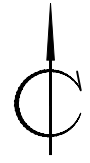
Линия совмещения с Листом 59



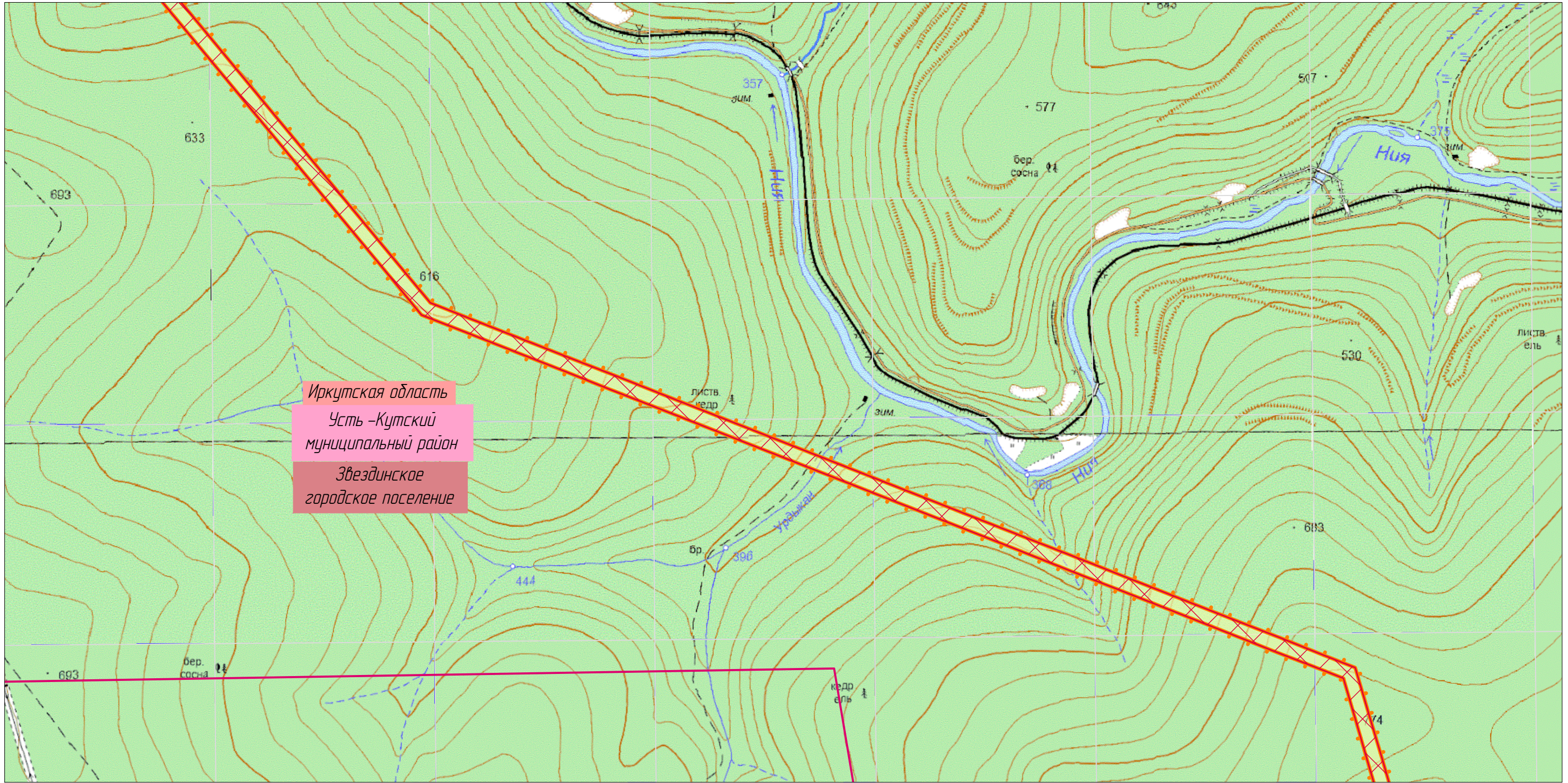
Линия совмещения с Листом 57

						Иркутская область, Казачинско-Ленский район, Киренский район, Усть-Кутский район			
						Документация по планировке территории для размещения объектов энергетики федерального значения «ВЛ 500 кВ Нижнеангарская - Усть-Кут №2»			
Изм.	Кол.уч.	Лист	N док.	Подп.	Дата	Материалы по обоснованию проекта планировки территории Графическая часть.	Стадия	Лист	Листов
Разработчик	Мароховский А.А.			<i>Мароховский</i>	08.22		ППТ- 4.1	58	65
Разработчик	Тимергалиева А.И.			<i>Тимергалиева</i>	08.22				
Разработчик	Журавлева А.В.			<i>Журавлева</i>	08.22				
Н. контр.	Алещина А.М.			<i>Алещина</i>	08.22				
Нач. отд.	Гнетова Н.Ю.			<i>Гнетова</i>	08.22	Схема расположения элементов планировочной структуры 1:25 000			
						ООО НПО "Инжгеопроект" 109052, г. Москва, Рязанский проспект, д.2 стр.49			

Схема расположения элементов планировочной структуры



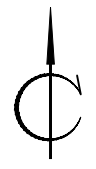
Линия совмещения с Листом 60



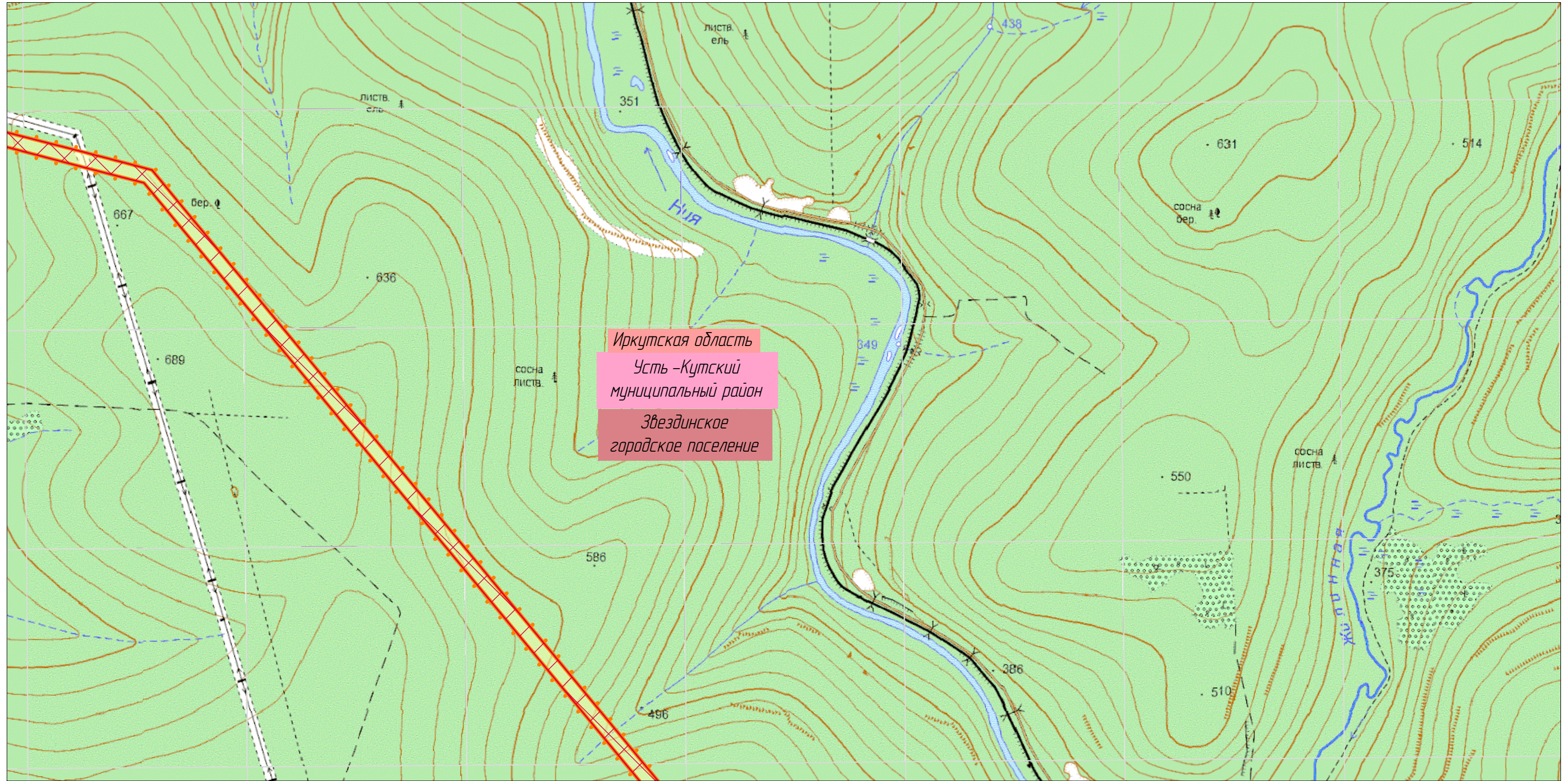
Линия совмещения с Листом 58

						Иркутская область, Казачинско-Ленский район, Киренский район, Усть-Кутский район			
						Документация по планировке территории для размещения объектов энергетики федерального значения «ВЛ 500 кВ Нижнеангарская - Усть-Кут №2»			
Изм.	Кол.уч.	Лист	№ док.	Подп.	Дата	Материалы по обоснованию проекта планировки территории Графическая часть.	Стадия	Лист	Листов
Разработчик	Мароховский А.А.			<i>Мароховский</i>	08.22		ППТ- 4.1	59	65
Разработчик	Тимергалиева А.И.			<i>Тимергалиева</i>	08.22				
Разработчик	Журавлева А.В.			<i>Журавлева</i>	08.22				
Н. контр.	Алещина А.М.			<i>Алещина</i>	08.22				
Нач. отд.	Гнетова Н.Ю.			<i>Гнетова</i>	08.22	Схема расположения элементов планировочной структуры 1:25 000		 ООО НПО "Инжгеопроект" 109052, г. Москва, Рязанский проспект, д.2 стр.49	

Схема расположения элементов планировочной структуры

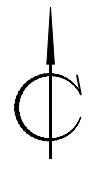


Линия совмещения с Листом 61

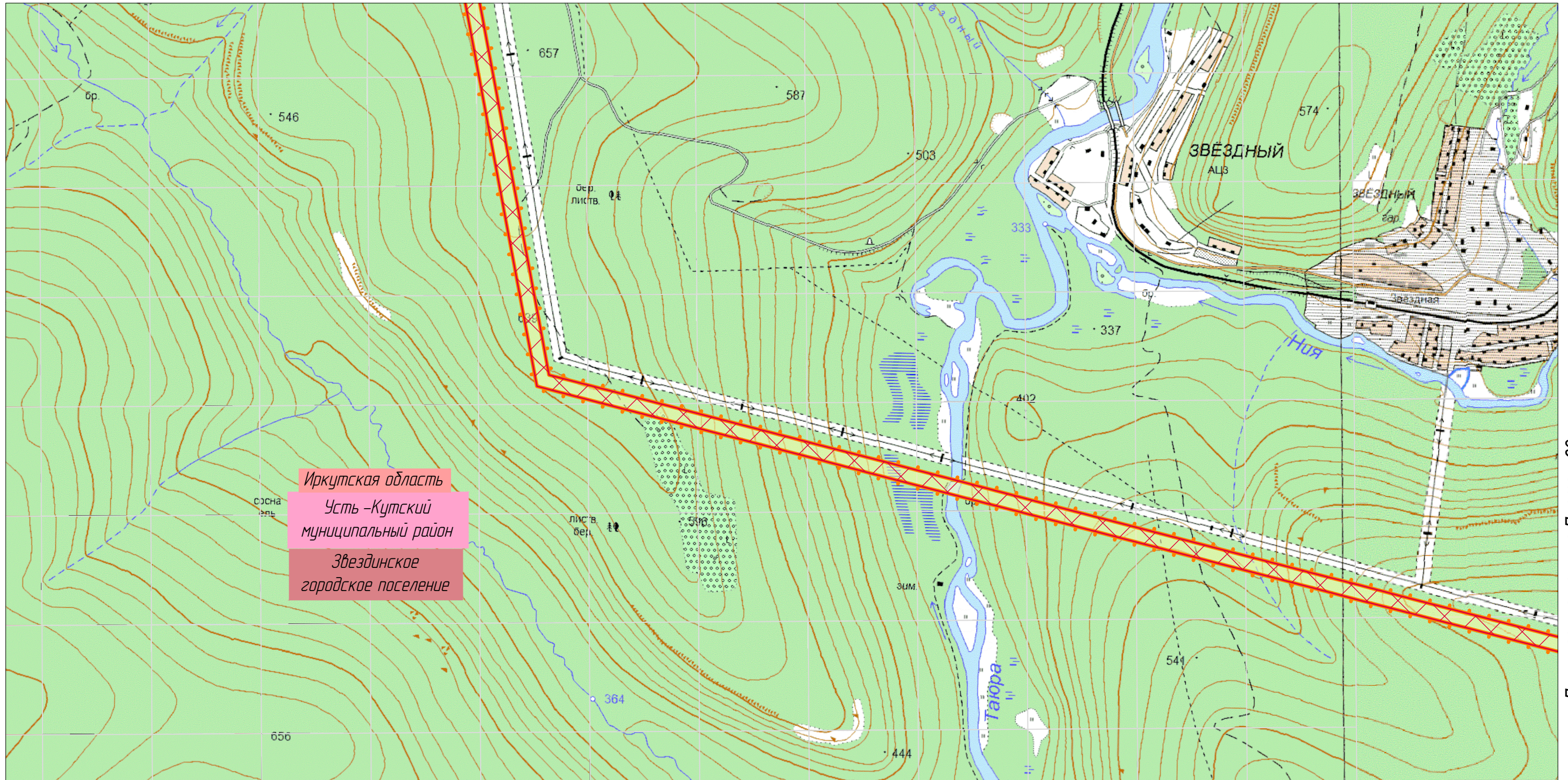


Линия совмещения с Листом 59

						Иркутская область, Казачинско-Ленский район, Киренский район, Усть-Кутский район			
						Документация по планировке территории для размещения объектов энергетики федерального значения «ВЛ 500 кВ Нижнеангарская - Усть-Кут №2»			
Изм.	Кол.уч.	Лист	№ док.	Подп.	Дата	Материалы по обоснованию проекта планировки территории Графическая часть.	Стадия	Лист	Листов
Разработчик	Мароховский А.А.			<i>AM</i>	08.22		ППТ- 4.1	60	65
Разработчик	Тимергалиева А.И.			<i>AI</i>	08.22				
Разработчик	Журавлева А.В.			<i>AV</i>	08.22				
Н. контр.	Алещина А.М.			<i>AM</i>	08.22				
Нач. отд.	Гнетова Н.Ю.			<i>NY</i>	08.22	Схема расположения элементов планировочной структуры 1:25 000			
						 ООО НПО "Инжгеопроект" 109052, г. Москва, Рязанский проспект, д.2 стр.49			



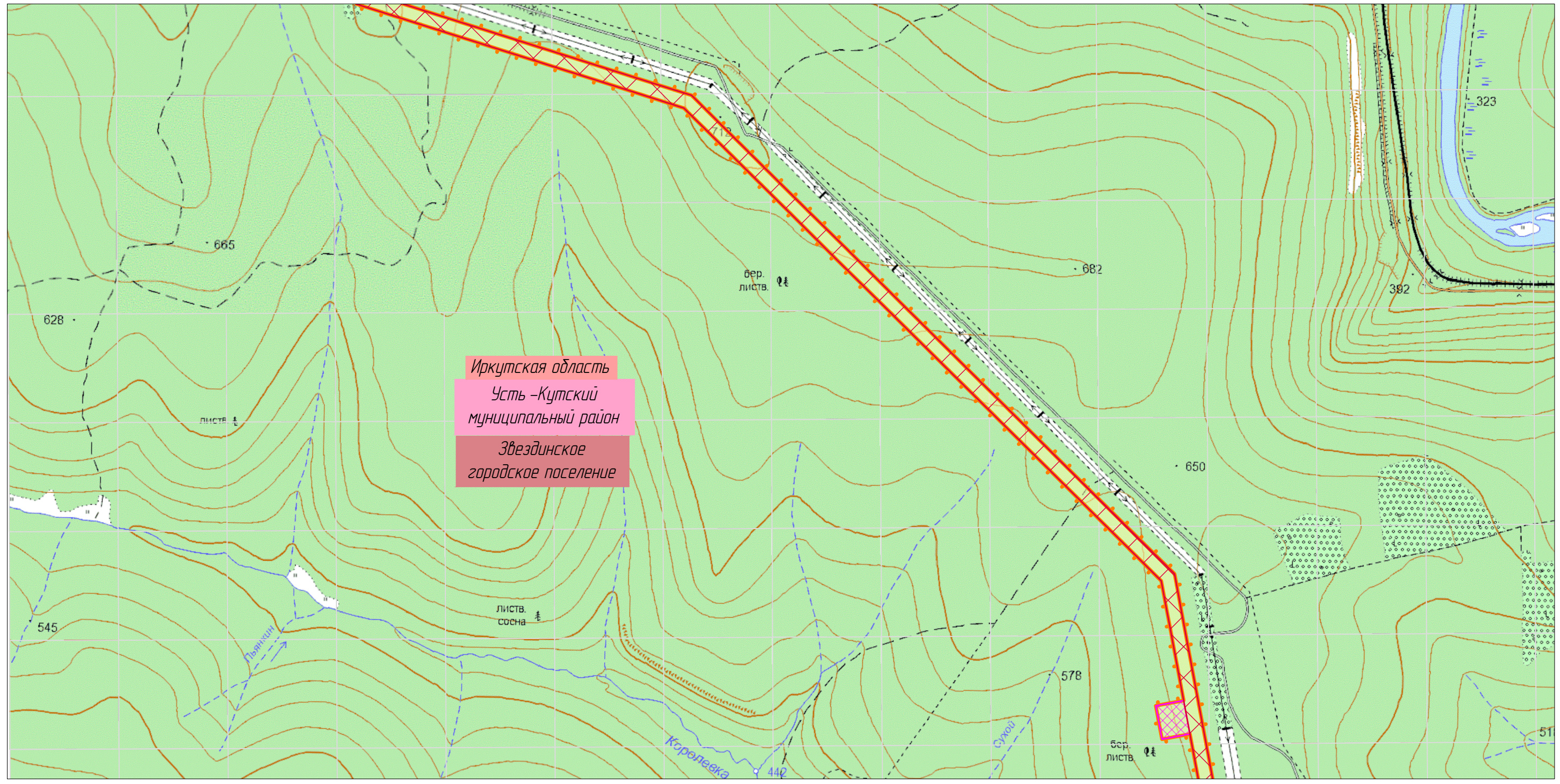
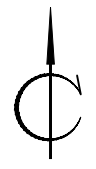
Линия совмещения с Листом 62



Линия совмещения с Листом 60

						Иркутская область, Казачинско-Ленский район, Киренский район, Усть-Кутский район			
						Документация по планировке территории для размещения объектов энергетики федерального значения «ВЛ 500 кВ Нижнеангарская - Усть-Кут №2»			
Изм.	Кол.уч.	Лист	№ док.	Подп.	Дата	Материалы по обоснованию проекта планировки территории Графическая часть.	Стадия	Лист	Листов
Разработчик	Мароховский А.А.			<i>Мароховский</i>	08.22		ППТ- 4.1	61	65
Разработчик	Тимергалиева А.И.			<i>Тимергалиева</i>	08.22				
Разработчик	Журавлева А.В.			<i>Журавлева</i>	08.22				
Н. контр.	Алещина А.М.			<i>Алещина</i>	08.22				
Нач. отд.	Гнетова Н.Ю.			<i>Гнетова</i>	08.22	Схема расположения элементов планировочной структуры 1:25 000	 ООО НПО "Инжгеопроект" 109052, г. Москва, Рязанский проспект, д.2 стр.49		

Схема расположения элементов планировочной структуры



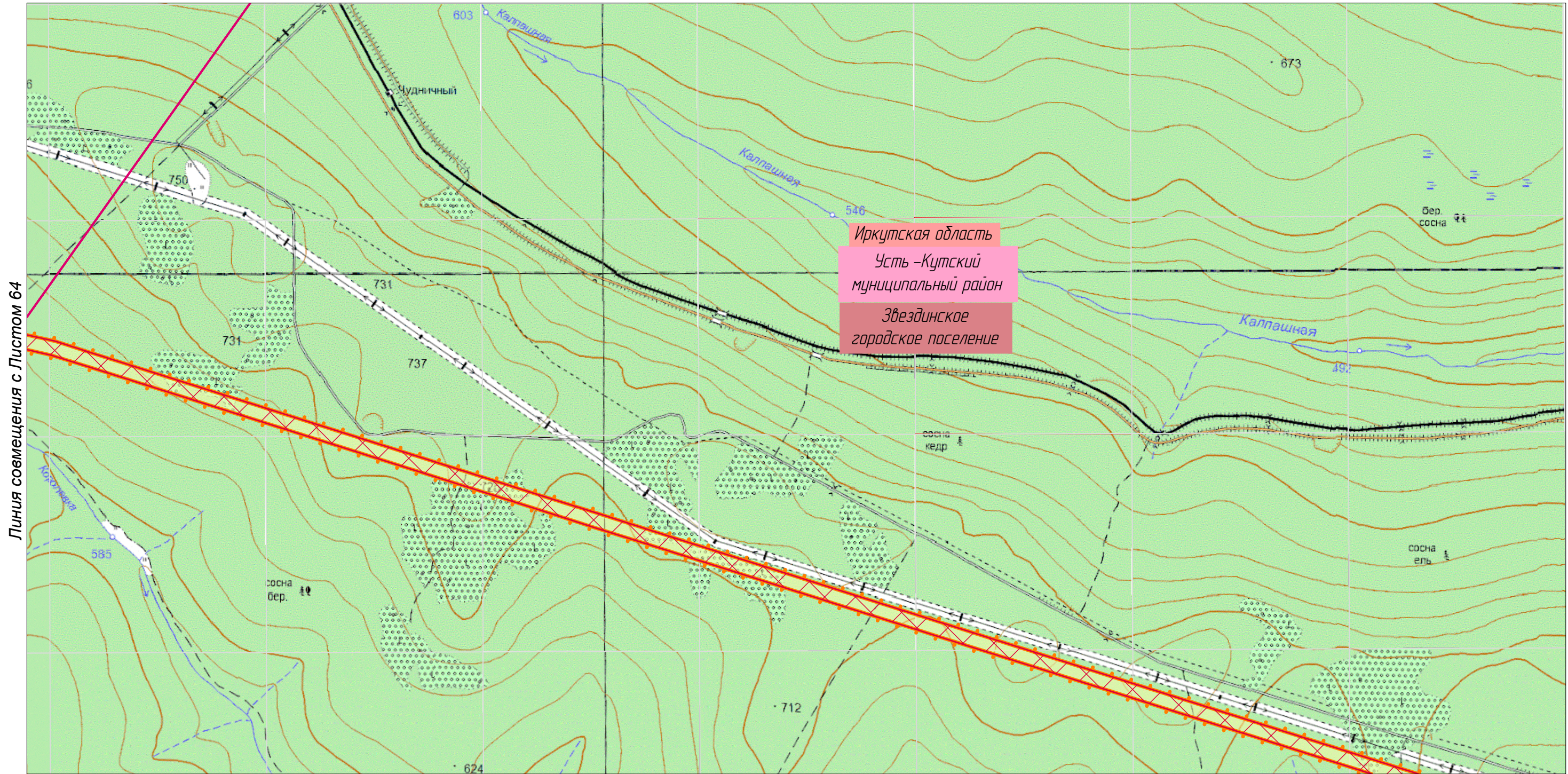
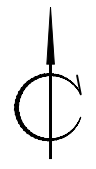
Линия совмещения с Листом 63

Иркутская область
Усть-Кутский
муниципальный район
Звездинское
городское поселение

Линия совмещения с Листом 61

						Иркутская область, Казачинско-Ленский район, Киренский район, Усть-Кутский район			
						Документация по планировке территории для размещения объектов энергетики федерального значения «ВЛ 500 кВ Нижнеангарская - Усть-Кут №2»			
Изм.	Кол.уч.	Лист	№ док.	Подп.	Дата	Материалы по обоснованию проекта планировки территории Графическая часть.	Стадия	Лист	Листов
Разработчик	Мароховский А.А.			<i>Мароховский</i>	08.22		ППТ- 4.1	62	65
Разработчик	Тимергалиева А.И.			<i>Тимергалиева</i>	08.22				
Разработчик	Журавлева А.В.			<i>Журавлева</i>	08.22				
Н. контр.	Алещина А.М.			<i>Алещина</i>	08.22				
Нач. отд.	Гнетова Н.Ю.			<i>Гнетова</i>	08.22	Схема расположения элементов планировочной структуры 1:25 000	 ООО НПО "Инжеопроект" 109052, г. Москва, Рязанский проспект, д.2 стр.49		

Схема расположения элементов планировочной структуры

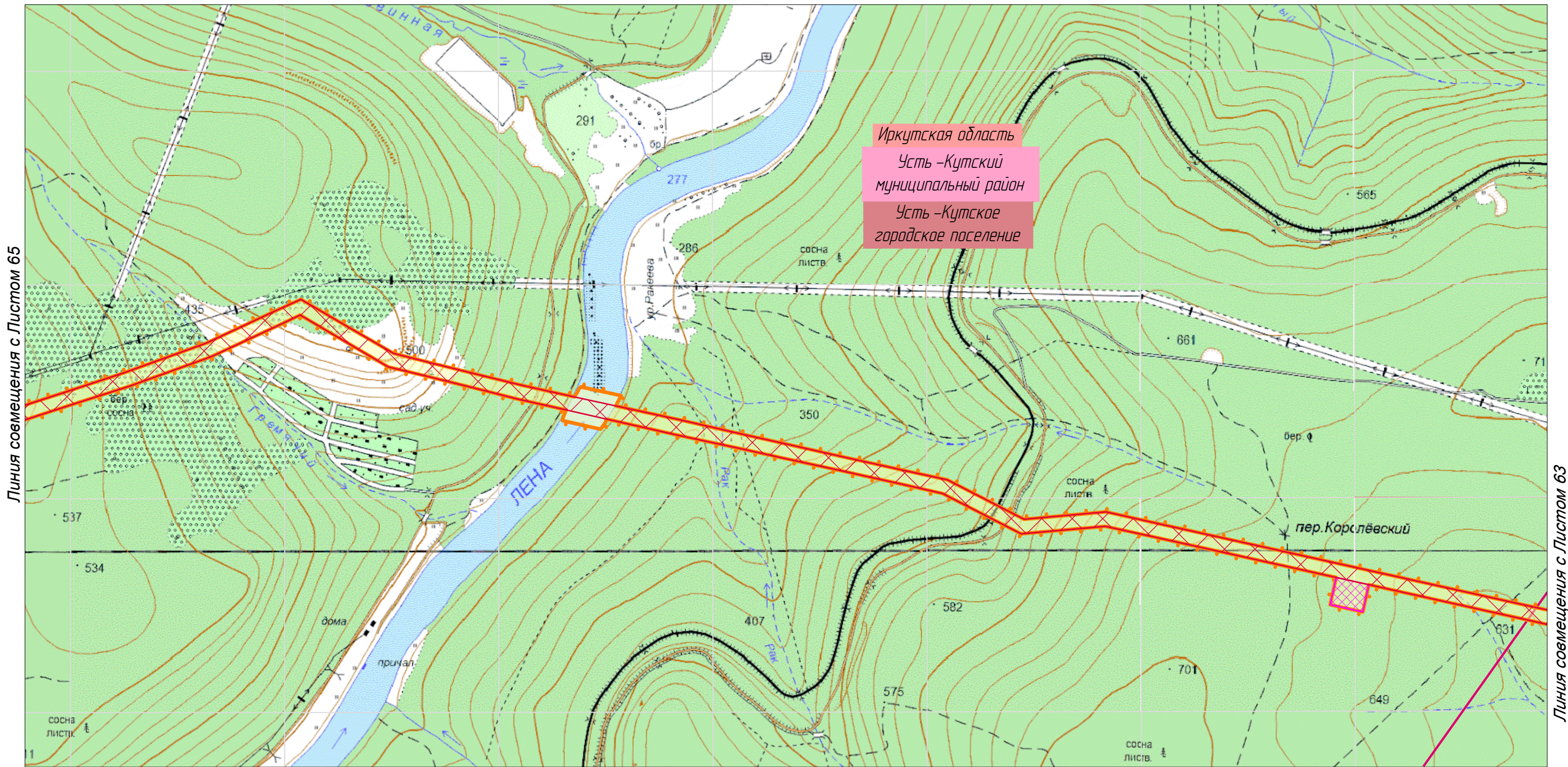


Линия совмещения с Листом 64

Линия совмещения с Листом 62

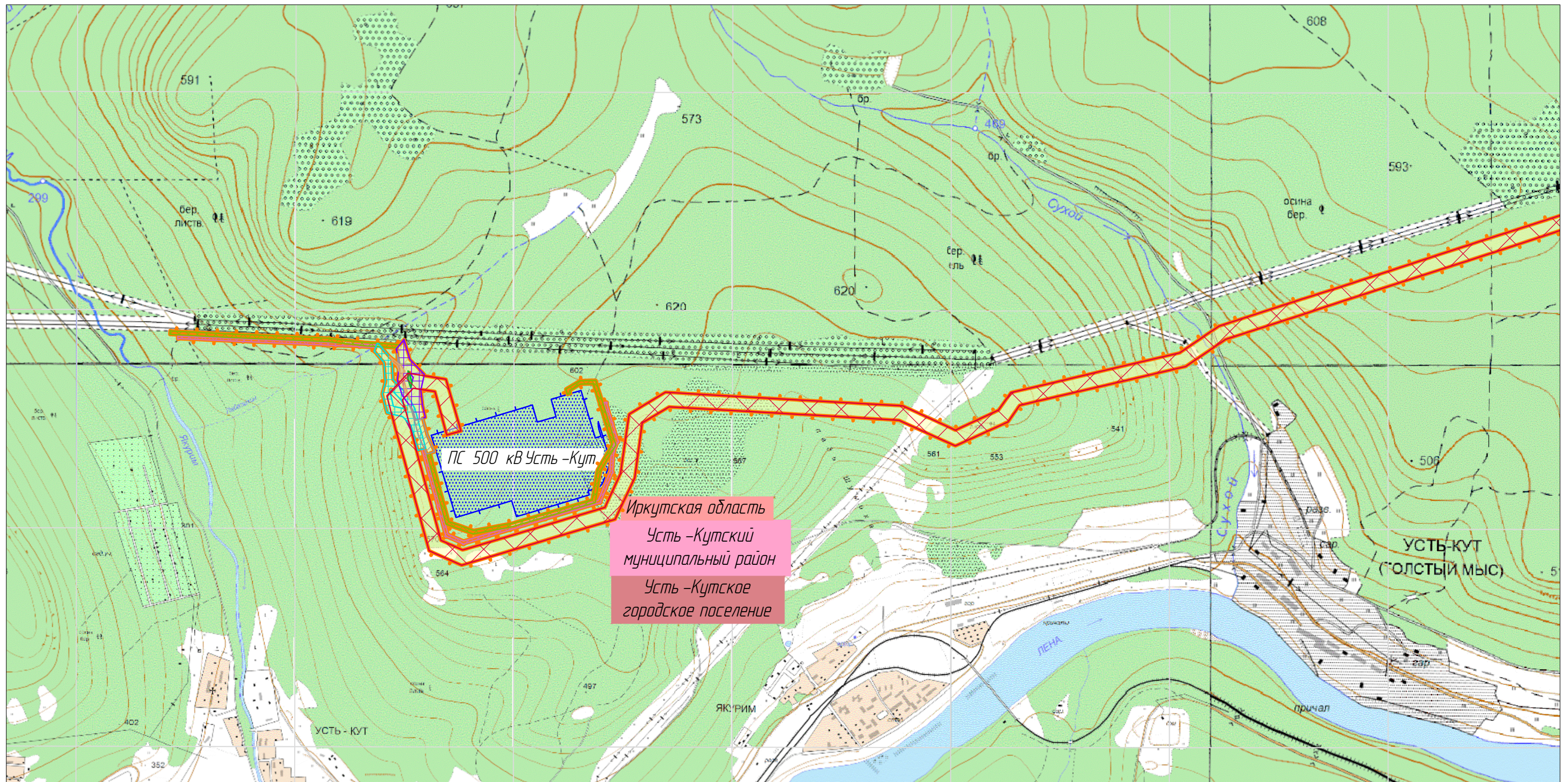
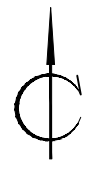
						Иркутская область, Казачинско-Ленский район, Киренский район, Усть-Кутский район			
						Документация по планировке территории для размещения объектов энергетики федерального значения «ВЛ 500 кВ Нижнеангарская - Усть-Кут №2»			
Изм.	Кол.уч.	Лист	№ док.	Подп.	Дата	Материалы по обоснованию проекта планировки территории Графическая часть.	Стадия	Лист	Листов
Разработчик	Мароховский А.А.			<i>Мароховский</i>	08.22		ППТ- 4.1	63	65
Разработчик	Тимергалиева А.И.			<i>Тимергалиева</i>	08.22				
Разработчик	Журавлева А.В.			<i>Журавлева</i>	08.22				
Н. контр.	Алещина А.М.			<i>Алещина</i>	08.22				
Нач. отд.	Гнетова Н.Ю.			<i>Гнетова</i>	08.22	Схема расположения элементов планировочной структуры 1:25 000			
								ООО НПО "Инжеопроект" 109052, г. Москва, Рязанский проспект, д.2 стр.49	

Схема расположения элементов планировочной структуры



						Иркутская область, Казачинско-Ленский район, Киренский район, Усть-Кутский район			
						Документация по планировке территории для размещения объектов энергетики федерального значения «ВЛ 500 кВ Нижнеангарская - Усть-Кут №2»			
Изм.	Кол.уч.	Лист	№ док.	Подп.	Дата	Материалы по обоснованию проекта планировки территории Графическая часть.	Стадия	Лист	Листов
Разработчик	Мароховский А.А.			<i>Мароховский</i>	08.22		ППТ- 4.1	64	65
Разработчик	Тимергалиева А.И.			<i>Тимергалиева</i>	08.22				
Разработчик	Журавлева А.В.			<i>Журавлева</i>	08.22				
Н. контр.	Алещина А.М.			<i>Алещина</i>	08.22				
Нач. отд.	Гнетова Н.Ю.			<i>Гнетова</i>	08.22	Схема расположения элементов планировочной структуры 1:25 000			
								ООО НПО "Инжгеопроект" 109052, г. Москва, Рязанский проспект, д.2 стр.49	

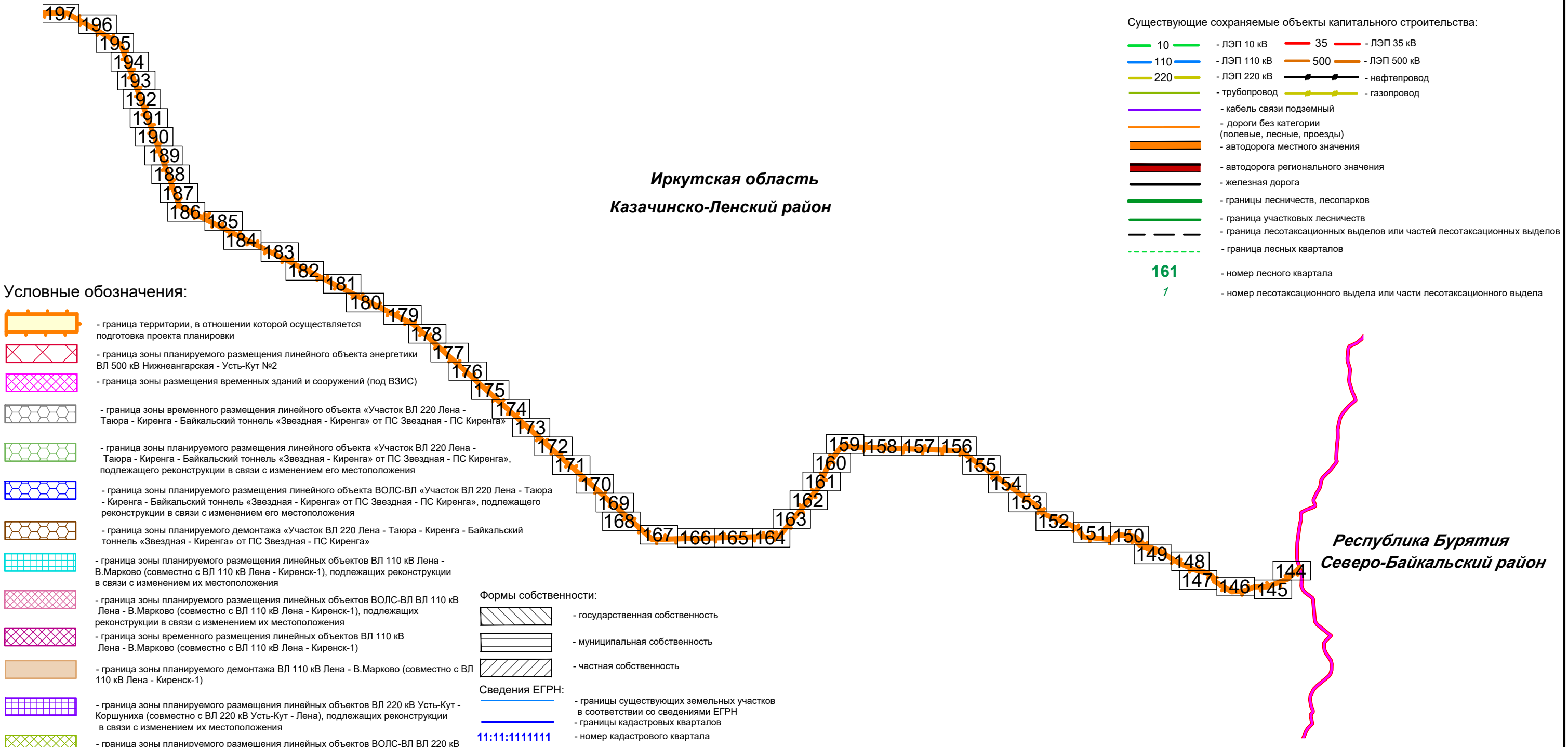
Схема расположения элементов планировочной структуры



Линия совмещения с Листом 64

						Иркутская область, Казачинско-Ленский район, Киренский район, Усть-Кутский район			
						Документация по планировке территории для размещения объектов энергетики федерального значения «ВЛ 500 кВ Нижнеангарская - Усть-Кут №2»			
Изм.	Кол.уч.	Лист	№ док.	Подп.	Дата	Материалы по обоснованию проекта планировки территории Графическая часть.	Стадия	Лист	Листов
Разработчик	Мароховский А.А.			<i>Мароховский</i>	08.22		ППТ- 4.1	65	65
Разработчик	Тимергалиева А.И.			<i>Тимергалиева</i>	08.22				
Разработчик	Журавлева А.В.			<i>Журавлева</i>	08.22				
Н. контр.	Алешина А.М.			<i>Алешина</i>	08.22				
Нач. отд.	Гнетова Н.Ю.			<i>Гнетова</i>	08.22	Схема расположения элементов планировочной структуры 1:25 000		 ООО НПО "Инжгеопроект" 109052, г. Москва, Рязанский проспект, д.2 стр.49	

Схема расположения листов к схеме использования территории в период подготовки проекта планировки территории линейного объекта энергетики федерального значения «ВЛ 500 кВ Нижнеангарская - Усть-Кут №2» на территории Иркутской области



Условные обозначения:

- граница территории, в отношении которой осуществляется подготовка проекта планировки
- граница зоны планируемого размещения линейного объекта энергетики ВЛ 500 кВ Нижнеангарская - Усть-Кут №2
- граница зоны размещения временных зданий и сооружений (под ВЗИС)
- граница зоны временного размещения линейного объекта «Участок ВЛ 220 Лена - Таюра - Киренга - Байкальский тоннель «Звездная - Киренга» от ПС Звездная - ПС Киренга»
- граница зоны планируемого размещения линейного объекта «Участок ВЛ 220 Лена - Таюра - Киренга - Байкальский тоннель «Звездная - Киренга» от ПС Звездная - ПС Киренга», подлежащего реконструкции в связи с изменением его местоположения
- граница зоны планируемого размещения линейного объекта ВОЛС-ВЛ «Участок ВЛ 220 Лена - Таюра - Киренга - Байкальский тоннель «Звездная - Киренга» от ПС Звездная - ПС Киренга», подлежащего реконструкции в связи с изменением его местоположения
- граница зоны планируемого демонтажа «Участок ВЛ 220 Лена - Таюра - Киренга - Байкальский тоннель «Звездная - Киренга» от ПС Звездная - ПС Киренга»
- граница зоны планируемого размещения линейных объектов ВЛ 110 кВ Лена - В.Марково (совместно с ВЛ 110 кВ Лена - Киренск-1), подлежащих реконструкции в связи с изменением их местоположения
- граница зоны планируемого размещения линейных объектов ВОЛС-ВЛ ВЛ 110 кВ Лена - В.Марково (совместно с ВЛ 110 кВ Лена - Киренск-1)
- граница зоны временного размещения линейных объектов ВЛ 110 кВ Лена - В.Марково (совместно с ВЛ 110 кВ Лена - Киренск-1)
- граница зоны планируемого демонтажа ВЛ 110 кВ Лена - В.Марково (совместно с ВЛ 110 кВ Лена - Киренск-1)
- граница зоны планируемого размещения линейных объектов ВЛ 220 кВ Усть-Кут - Коршуниха (совместно с ВЛ 220 кВ Усть-Кут - Лена), подлежащих реконструкции в связи с изменением их местоположения
- граница зоны планируемого размещения линейных объектов ВОЛС-ВЛ ВЛ 220 кВ Усть-Кут - Коршуниха (совместно с ВЛ 220 кВ Усть-Кут - Лена), подлежащих реконструкции в связи с изменением их местоположения
- граница зоны временного размещения линейных объектов ВОЛС-ВЛ ВЛ 220 кВ Усть-Кут - Коршуниха (совместно с ВЛ 220 кВ Усть-Кут - Лена)
- граница зоны планируемого демонтажа ВЛ 220 кВ Усть-Кут - Коршуниха (совместно с ВЛ 220 кВ Усть-Кут - Лена)
- контур существующего объекта капитального строительства, подлежащего демонтажу
- электрическая подстанция
- границы зон ранее разработанных ДПТ
- граница субъекта РФ
- граница муниципального района или городского округа
- граница городского поселения
- граница сельского поселения
- граница населенного пункта

Формы собственности:

- государственная собственность
- муниципальная собственность
- частная собственность

Сведения ЕГРН:

- границы существующих земельных участков в соответствии со сведениями ЕГРН
- границы кадастровых кварталов
- номер кадастрового квартала
- кадастровый номер объекта недвижимости в соответствии со сведениями ЕГРН
- кадастровый номер линейного сооружения в соответствии со сведениями ЕГРН

Категория земель:

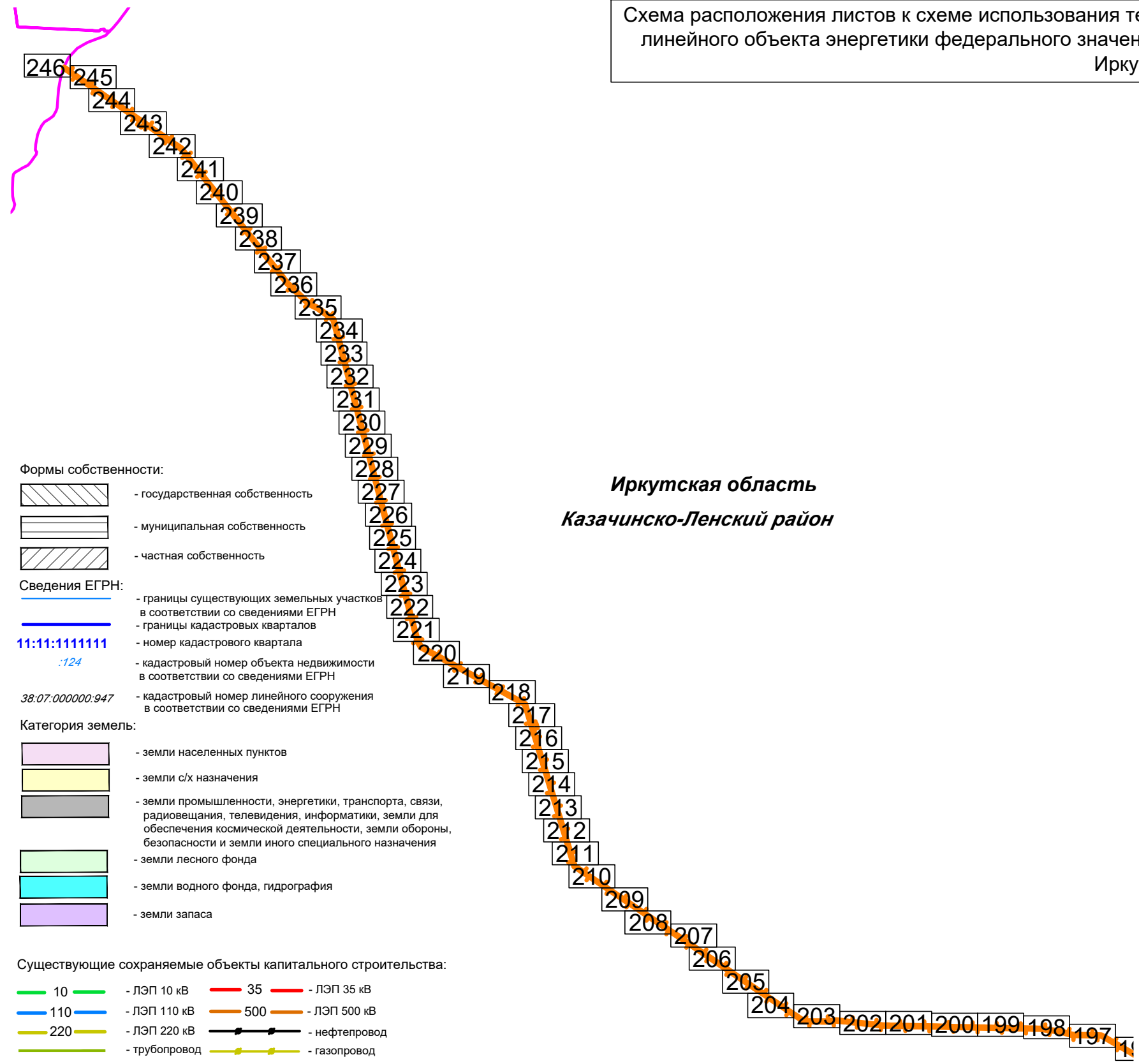
- земли населенных пунктов
- земли с/х назначения
- земли промышленности, энергетики, транспорта, связи, радиовещания, телевидения, информатики, земли для обеспечения космической деятельности, земли обороны, безопасности и земли иного специального назначения
- земли лесного фонда
- земли водного фонда, гидрография
- земли запаса

Существующие сохраняемые объекты капитального строительства:

- 10 - ЛЭП 10 кВ
- 110 - ЛЭП 110 кВ
- 220 - ЛЭП 220 кВ
- трубопровод
- кабель связи подземный
- дороги без категории (полевые, лесные, проезды)
- автодорога местного значения
- автодорога регионального значения
- железная дорога
- границы лесничеств, лесопарков
- граница участковых лесничеств
- граница лесотаксационных выделов или частей лесотаксационных выделов
- граница лесных кварталов
- 161 - номер лесного квартала
- 1 - номер лесотаксационного выдела или части лесотаксационного выдела
- 35 - ЛЭП 35 кВ
- 500 - ЛЭП 500 кВ
- нефтепровод
- газопровод

Иркутская область, Казачинско-Ленский район, Киренский район, Усть-Кутский район					
Документация по планировке территории для размещения объектов энергетики федерального значения «ВЛ 500 кВ Нижнеангарская - Усть-Кут №2»					
Изм.	Кол.уч.	Лист	№ док.	Подп.	Дата
Разработчик		Мароховский А.А.		<i>Мароховский</i>	08.22
Разработчик		Тимергалиева А.И.		<i>Тимергалиева</i>	08.22
Разработчик		Журавлева А.В.		<i>Журавлева</i>	08.22
Н. контр.		Алешина А.М.		<i>Алешина</i>	08.22
Нач. отд.		Гнетова Н.Ю.		<i>Гнетова</i>	08.22
Материалы по обоснованию проекта планировки территории. Графическая часть.					
Стадия					
Лист					
Листов					
ППТ- 4.2					
4					
318					
Схема использования территории в период подготовки проекта планировки территории. Схема расположения листов.					
ООО НПО "Инжгеопроект" 109052, г. Москва, Рязанский проспект, д.2 стр.49					

Схема расположения листов к схеме использования территории в период подготовки проекта планировки территории линейного объекта энергетики федерального значения «ВЛ 500 кВ Нижнеангарская - Усть-Кут №2» на территории Иркутской области



- Формы собственности:**
- государственная собственность
 - муниципальная собственность
 - частная собственность
- Сведения ЕГРН:**
- границы существующих земельных участков в соответствии со сведениями ЕГРН
 - границы кадастровых кварталов
 - 11:11:111111** - номер кадастрового квартала
 - :124** - кадастровый номер объекта недвижимости в соответствии со сведениями ЕГРН
 - 38:07:000000:947** - кадастровый номер линейного сооружения в соответствии со сведениями ЕГРН
- Категория земель:**
- земли населенных пунктов
 - земли с/х назначения
 - земли промышленности, энергетики, транспорта, связи, радиовещания, телевидения, информатики, земли для обеспечения космической деятельности, земли обороны, безопасности и земли иного специального назначения
 - земли лесного фонда
 - земли водного фонда, гидрография
 - земли запаса
- Существующие сохраняемые объекты капитального строительства:**
- 10 - ЛЭП 10 кВ
 - 110 - ЛЭП 110 кВ
 - 220 - ЛЭП 220 кВ
 - 35 - ЛЭП 35 кВ
 - 500 - ЛЭП 500 кВ
 - нефтепровод
 - газопровод
 - кабель связи подземный
 - дороги без категории (полевые, лесные, проезды)
 - автодорога местного значения
 - автодорога регионального значения
 - железная дорога
 - границы лесничеств, лесопарков
 - граница участков лесничеств
 - граница лесотаксационных выделов или частей лесотаксационных выделов
 - граница лесных кварталов
 - 161** - номер лесного квартала
 - 7** - номер лесотаксационного выдела или части лесотаксационного выдела

Условные обозначения:

- граница территории, в отношении которой осуществляется подготовка проекта планировки
- граница зоны планируемого размещения линейного объекта энергетики ВЛ 500 кВ Нижнеангарская - Усть-Кут №2
- граница зоны размещения временных зданий и сооружений (под ВЗИС)
- граница зоны временного размещения линейного объекта «Участок ВЛ 220 Лена - Таюра - Киренга - Байкальский тоннель «Звездная - Киренга» от ПС Звездная - ПС Киренга»
- граница зоны планируемого размещения линейного объекта «Участок ВЛ 220 Лена - Таюра - Киренга - Байкальский тоннель «Звездная - Киренга» от ПС Звездная - ПС Киренга», подлежащего реконструкции в связи с изменением его местоположения
- граница зоны планируемого размещения линейного объекта ВОЛС-ВЛ «Участок ВЛ 220 Лена - Таюра - Киренга - Байкальский тоннель «Звездная - Киренга» от ПС Звездная - ПС Киренга», подлежащего реконструкции в связи с изменением его местоположения
- граница зоны планируемого демонтажа «Участок ВЛ 220 Лена - Таюра - Киренга - Байкальский тоннель «Звездная - Киренга» от ПС Звездная - ПС Киренга»
- граница зоны планируемого размещения линейных объектов ВЛ 110 кВ Лена - В.Марково (совместно с ВЛ 110 кВ Лена - Киренск-1), подлежащих реконструкции в связи с изменением их местоположения
- граница зоны планируемого размещения линейных объектов ВОЛС-ВЛ ВЛ 110 кВ Лена - В.Марково (совместно с ВЛ 110 кВ Лена - Киренск-1), подлежащих реконструкции в связи с изменением их местоположения
- граница зоны временного размещения линейных объектов ВЛ 110 кВ Лена - В.Марково (совместно с ВЛ 110 кВ Лена - Киренск-1)
- граница зоны планируемого демонтажа ВЛ 110 кВ Лена - В.Марково (совместно с ВЛ 110 кВ Лена - Киренск-1)
- граница зоны планируемого размещения линейных объектов ВЛ 220 кВ Усть-Кут - Коршуниха (совместно с ВЛ 220 кВ Усть-Кут - Лена), подлежащих реконструкции в связи с изменением их местоположения
- граница зоны планируемого размещения линейных объектов ВОЛС-ВЛ ВЛ 220 кВ Усть-Кут - Коршуниха (совместно с ВЛ 220 кВ Усть-Кут - Лена), подлежащих реконструкции в связи с изменением их местоположения
- граница зоны временного размещения линейных объектов ВОЛС-ВЛ ВЛ 220 кВ Усть-Кут - Коршуниха (совместно с ВЛ 220 кВ Усть-Кут - Лена)
- граница зоны планируемого демонтажа ВЛ 220 кВ Усть-Кут - Коршуниха (совместно с ВЛ 220 кВ Усть-Кут - Лена)
- контур существующего объекта капитального строительства, подлежащего демонтажу
- электрическая подстанция
- границы зон ранее разработанных ДПТ
- граница субъекта РФ
- граница муниципального района или городского округа
- граница городского поселения
- граница сельского поселения
- граница населенного пункта

Иркутская область, Казачинско-Ленский район, Киренский район, Усть-Кутский район					
Документация по планировке территории для размещения объектов энергетики федерального значения «ВЛ 500 кВ Нижнеангарская - Усть-Кут №2»					
Изм.	Кол.уч.	Лист	№ док.	Подп.	Дата
Разработчик		Мароховский А.А.			08.22
Разработчик		Тимергалиева А.И.			08.22
Разработчик		Журавлева А.В.			08.22
Н. контр.		Алешина А.М.			08.22
Нач. отд.		Гнетова Н.Ю.			08.22
Материалы по обоснованию проекта планировки территории. Графическая часть.				Стадия	Лист
				ППТ- 4.2	5
				Листов	318
Схема использования территории в период подготовки проекта планировки территории. Схема расположения листов.				ООО НПО "Инжгеопроект" 109052, г. Москва, Рязанский проспект, д.2 стр.49	

Схема расположения листов к схеме использования территории в период подготовки проекта планировки территории линейного объекта энергетики федерального значения «ВЛ 500 кВ Нижнеангарская - Усть-Кут №2» на территории Иркутской области

ПС 500 кВ Усть-Кут

Иркутская область
Усть-Кутский район

Иркутская область
Киренский район

Иркутская область
Казачинско-Ленский район

Условные обозначения:

- граница территории, в отношении которой осуществляется подготовка проекта планировки
- граница зоны планируемого размещения линейного объекта энергетики ВЛ 500 кВ Нижнеангарская - Усть-Кут №2
- граница зоны размещения временных зданий и сооружений (под ВЗИС)
- граница зоны временного размещения линейного объекта «Участок ВЛ 220 Лена - Таюра - Киренга - Байкальский тоннель «Звездная - Киренга» от ПС Звездная - ПС Киренга»
- граница зоны планируемого размещения линейного объекта «Участок ВЛ 220 Лена - Таюра - Киренга - Байкальский тоннель «Звездная - Киренга» от ПС Звездная - ПС Киренга», подлежащего реконструкции в связи с изменением его местоположения
- граница зоны планируемого размещения линейного объекта ВОЛС-ВЛ «Участок ВЛ 220 Лена - Таюра - Киренга - Байкальский тоннель «Звездная - Киренга» от ПС Звездная - ПС Киренга», подлежащего реконструкции в связи с изменением его местоположения
- граница зоны планируемого демонтажа «Участок ВЛ 220 Лена - Таюра - Киренга - Байкальский тоннель «Звездная - Киренга» от ПС Звездная - ПС Киренга»
- граница зоны планируемого размещения линейных объектов ВЛ 110 кВ Лена - В.Марково (совместно с ВЛ 110 кВ Лена - Киренск-1), подлежащих реконструкции в связи с изменением их местоположения
- граница зоны планируемого размещения линейных объектов ВОЛС-ВЛ ВЛ 110 кВ Лена - В.Марково (совместно с ВЛ 110 кВ Лена - Киренск-1), подлежащих реконструкции в связи с изменением их местоположения
- граница зоны временного размещения линейных объектов ВЛ 110 кВ Лена - В.Марково (совместно с ВЛ 110 кВ Лена - Киренск-1)
- граница зоны планируемого демонтажа ВЛ 110 кВ Лена - В.Марково (совместно с ВЛ 110 кВ Лена - Киренск-1)
- граница зоны планируемого размещения линейных объектов ВЛ 220 кВ Усть-Кут - Коршуниха (совместно с ВЛ 220 кВ Усть-Кут - Лена), подлежащих реконструкции в связи с изменением их местоположения
- граница зоны планируемого размещения линейных объектов ВОЛС-ВЛ ВЛ 220 кВ Усть-Кут - Коршуниха (совместно с ВЛ 220 кВ Усть-Кут - Лена), подлежащих реконструкции в связи с изменением их местоположения
- граница зоны временного размещения линейных объектов ВОЛС-ВЛ ВЛ 220 кВ Усть-Кут - Коршуниха (совместно с ВЛ 220 кВ Усть-Кут - Лена)
- граница зоны планируемого демонтажа ВЛ 220 кВ Усть-Кут - Коршуниха (совместно с ВЛ 220 кВ Усть-Кут - Лена)
- контур существующего объекта капитального строительства, подлежащего демонтажу
- электрическая подстанция
- границы зон ранее разработанных ДПТ
- граница субъекта РФ
- граница муниципального района или городского округа
- граница городского поселения
- граница сельского поселения
- граница населенного пункта

Формы собственности:

- государственная собственность
- муниципальная собственность
- частная собственность

Сведения ЕГРН:

- границы существующих земельных участков в соответствии со сведениями ЕГРН
- границы кадастровых кварталов
- номер кадастрового квартала
- кадастровый номер объекта недвижимости в соответствии со сведениями ЕГРН
- кадастровый номер линейного сооружения в соответствии со сведениями ЕГРН

Категория земель:

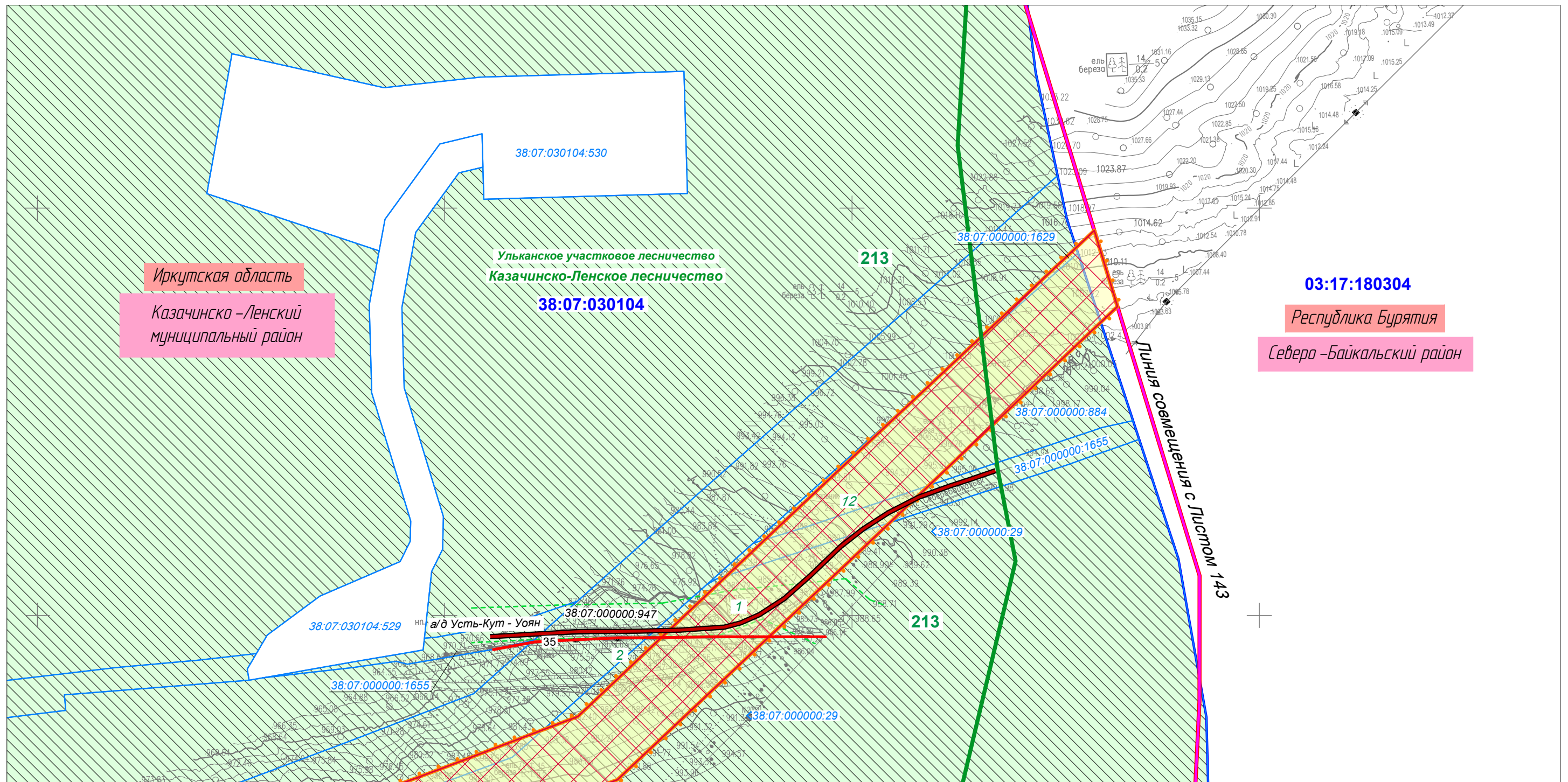
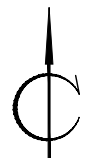
- земли населенных пунктов
- земли с/х назначения
- земли промышленности, энергетики, транспорта, связи, радиовещания, телевидения, информатики, земли для обеспечения космической деятельности, земли обороны, безопасности и земли иного специального назначения
- земли лесного фонда
- земли водного фонда, гидрография
- земли запаса

Существующие сохраняемые объекты капитального строительства:

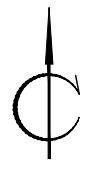
- 10 - ЛЭП 10 кВ
- 110 - ЛЭП 110 кВ
- 220 - ЛЭП 220 кВ
- трубопровод
- кабель связи подземный
- дороги без категории (полевые, лесные, проезды)
- автодорога местного значения
- автодорога регионального значения
- железная дорога
- границы лесничеств, лесопарков
- граница участковых лесничеств
- граница лесотаксационных выделов или частей лесотаксационных выделов
- граница лесных кварталов
- номер лесного квартала
- номер лесотаксационного выдела или части лесотаксационного выдела
- 35 - ЛЭП 35 кВ
- 500 - ЛЭП 500 кВ
- нефтепровод
- газопровод

Иркутская область, Казачинско-Ленский район, Киренский район, Усть-Кутский район					
Документация по планировке территории для размещения объектов энергетики федерального значения «ВЛ 500 кВ Нижнеангарская - Усть-Кут №2»					
Изм.	Кол.уч.	Лист	№ док.	Подп.	Дата
Разработчик	Марховский А.А.				08.22
Разработчик	Тимергалиева А.И.				08.22
Разработчик	Журавлева А.В.				08.22
Н. контр.	Алешина А.М.				08.22
Нач. отд.	Гнетова Н.Ю.				08.22
Материалы по обоснованию проекта планировки территории. Графическая часть.					Стадия
					Лист
					Листов
					ППТ- 4.2
					6
					318
Схема использования территории в период подготовки проекта планировки территории. Схема расположения листов.					ООО НПО "Инжгеопроект" 109052, г. Москва, Рязанский проспект, д.2 стр.49

Схема использования территории в период подготовки проекта планировки территории

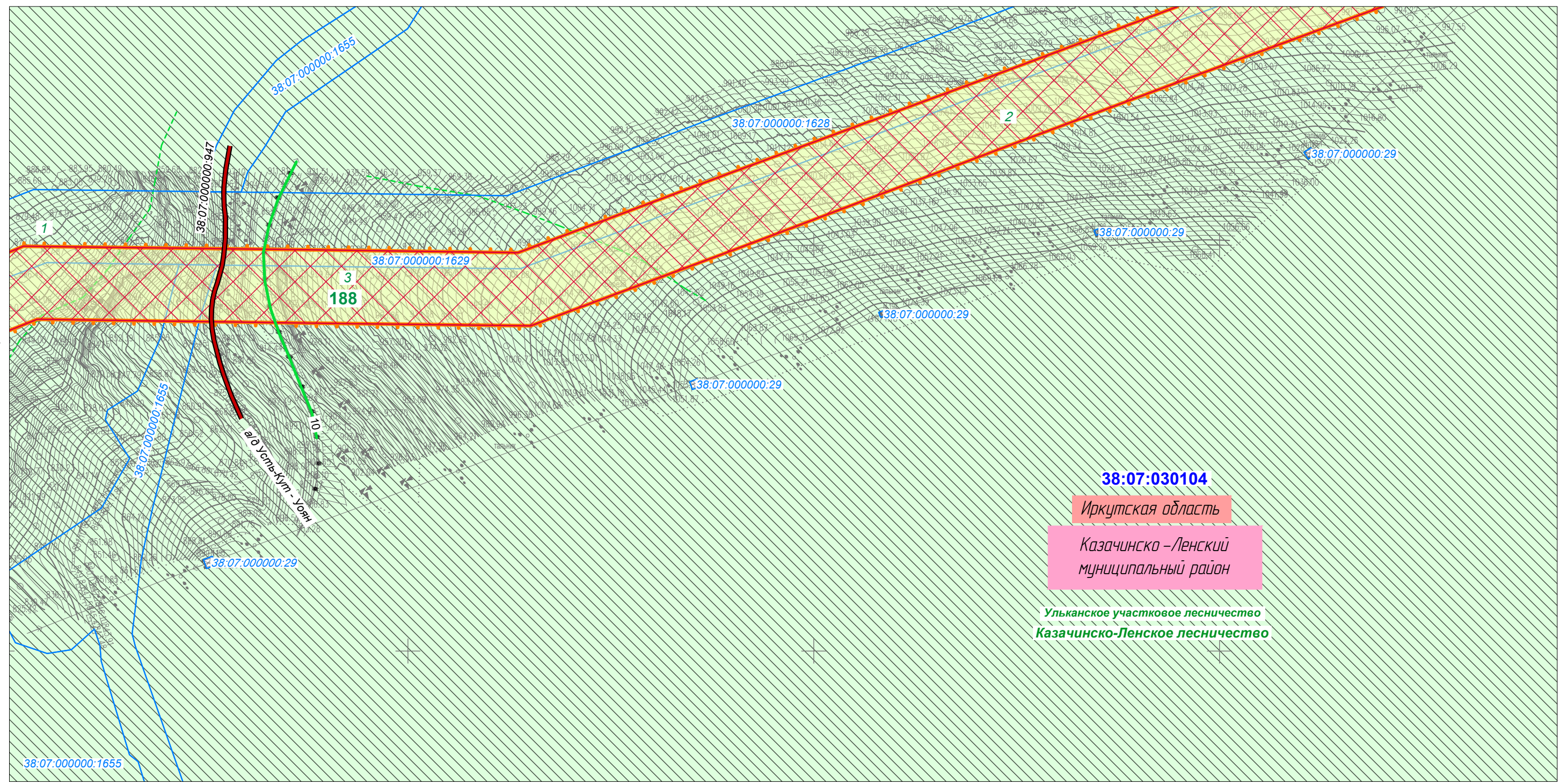


						Иркутская область, Казачинско-Ленский район, Киренский район, Усть-Кутский район			
						Документация по планировке территории для размещения объектов энергетики федерального значения «ВЛ 500 кВ Нижнеангарская - Усть-Кут №2»			
Изм.	Кол.уч.	Лист	№ док.	Подп.	Дата	Материалы по обоснованию проекта планировки территории. Графическая часть.	Стадия	Лист	Листов
Разработчик		Марховский А.А.		<i>Mar</i>	08.22		ППТ- 4.2	144	318
Разработчик		Тимергалиева А.И.		<i>Tim</i>	08.22				
Разработчик		Журавлева А.В.		<i>Zh</i>	08.22				
Н. контр.		Алешина А.М.		<i>Al</i>	08.22				
Нач. отд.		Гнетова Н.Ю.		<i>GN</i>	08.22				
						Схема использования территории в период подготовки проекта планировки территории. М 1:5000			
						ООО НПО "Инжгеопроект" 109052, г. Москва, Рязанский проспект, д.2 стр.49			



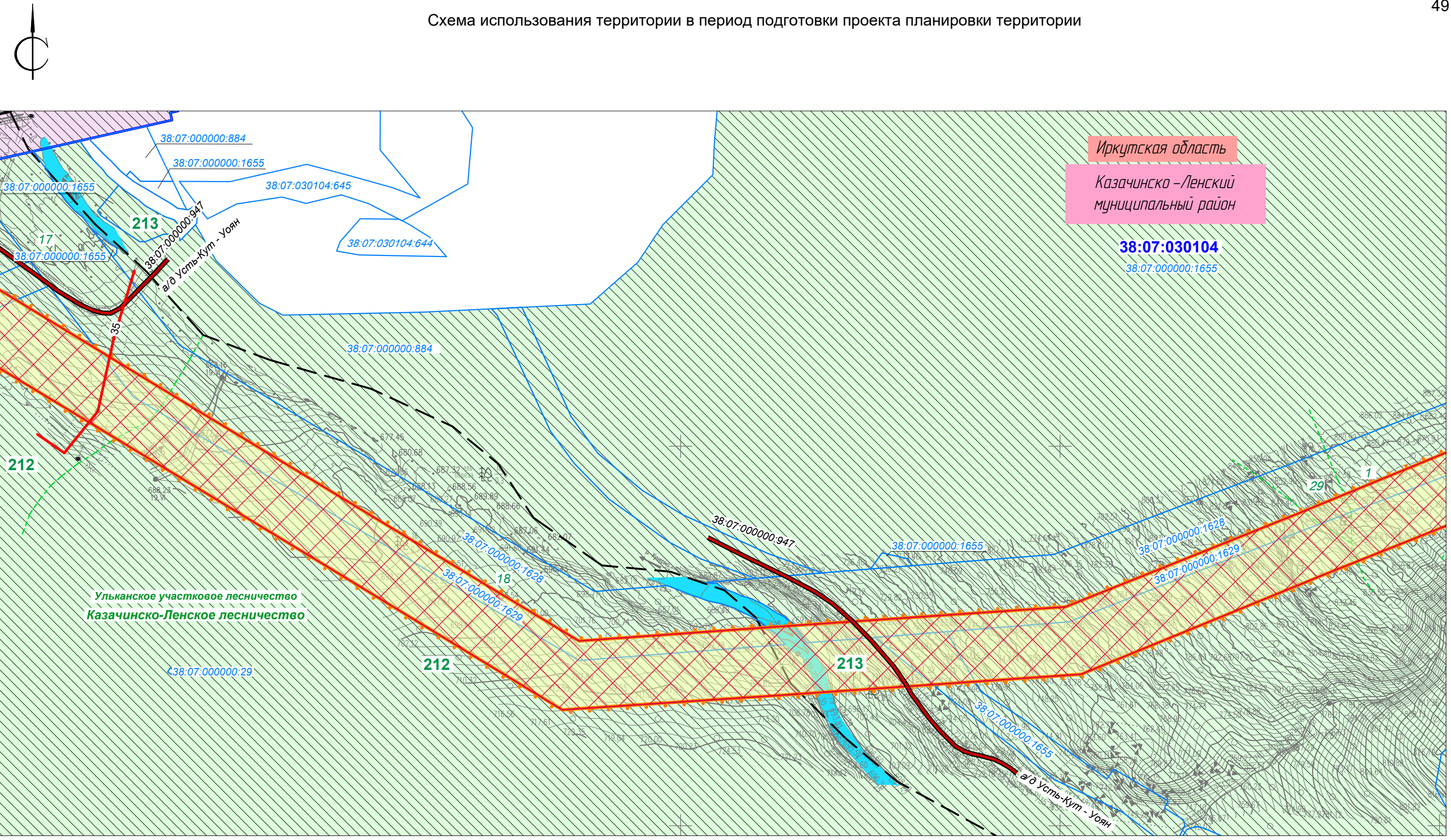
Линия совмещения с Листом 144

Линия совмещения с Листом 146

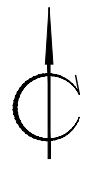


						Иркутская область, Казачинско-Ленский район, Киренский район, Усть-Кутский район			
						Документация по планировке территории для размещения объектов энергетики федерального значения «ВЛ 500 кВ Нижнеангарская - Усть-Кут №2»			
Изм.	Кол.уч.	Лист	№ док.	Подп.	Дата	Материалы по обоснованию проекта планировки территории. Графическая часть.	Стадия	Лист	Листов
Разработчик	Мароховский А.А.			<i>Мароховский</i>	08.22		ППТ-4.2	145	318
Разработчик	Тимергалиева А.И.			<i>Тимергалиева</i>	08.22				
Разработчик	Журавлева А.В.			<i>Журавлева</i>	08.22				
Н. контр.	Алешина А.М.			<i>Алешина</i>	08.22				
Нач. отд.	Гнетова Н.Ю.			<i>Гнетова</i>	08.22	Схема использования территории в период подготовки проекта планировки территории. М 1:5000	ООО НПО "Инжгеопроект" 109052, г. Москва, Рязанский проспект, д.2 стр.49		

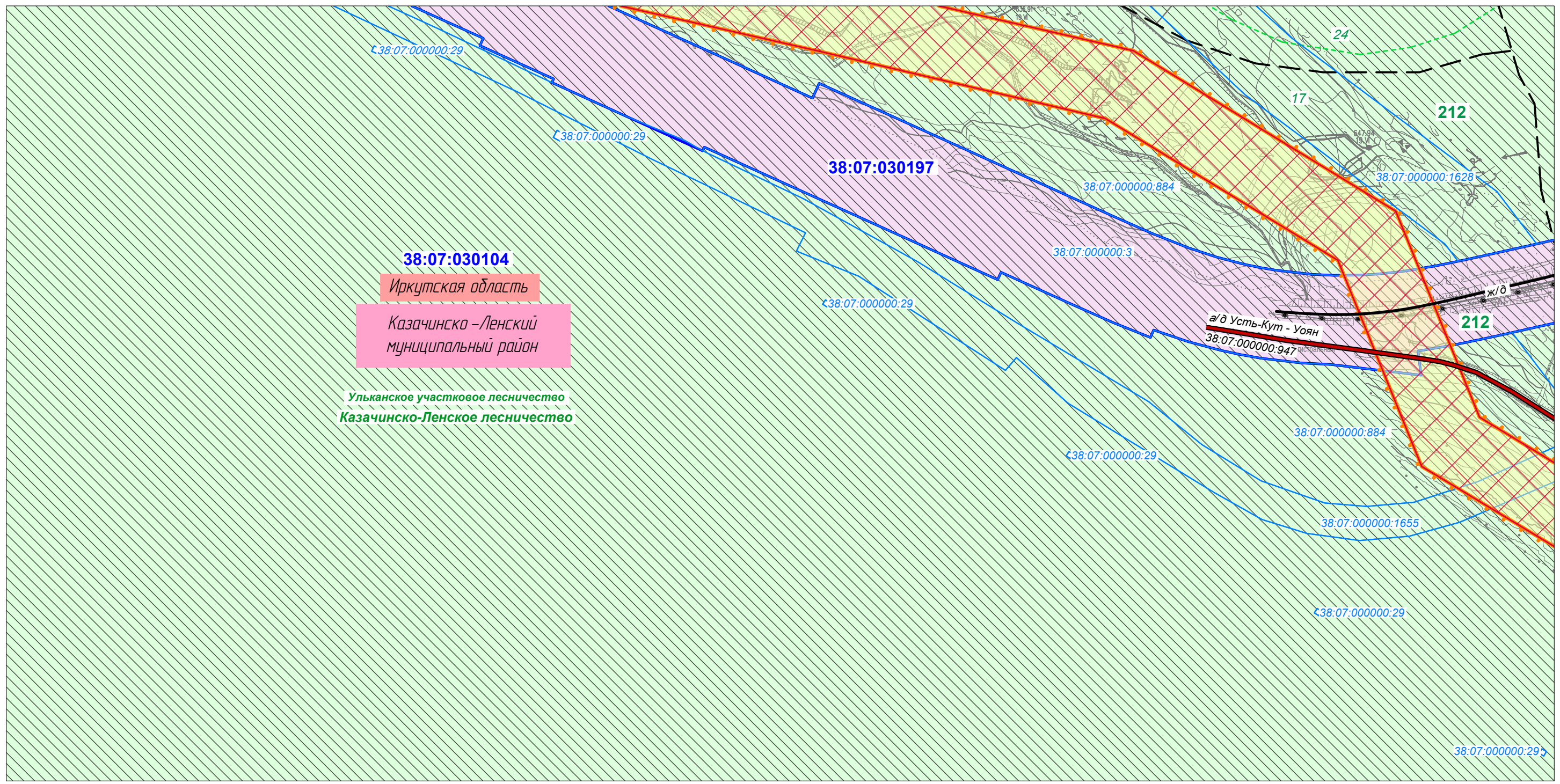
Схема использования территории в период подготовки проекта планировки территории



						Иркутская область, Казачинско-Ленский район, Киренский район, Усть-Кутский район			
						Документация по планировке территории для размещения объектов энергетики федерального значения «ВЛ 500 кВ Нижнеангарская - Усть-Кут №2»			
Изм.	Кол.уч.	Лист	№ док.	Подп.	Дата	Материалы по обоснованию проекта планировки территории. Графическая часть.	Стадия	Лист	Листов
Разработчик	Марховский А.А.			<i>Марховский</i>	08.22		ППТ-4.2	146	318
Разработчик	Тимергалиева А.И.			<i>Тимергалиева</i>	08.22				
Разработчик	Журавлева А.В.			<i>Журавлева</i>	08.22				
Н. контр.	Алешина А.М.			<i>Алешина</i>	08.22				
Нач. отд.	Гнетова Н.Ю.			<i>Гнетова</i>	08.22	Схема использования территории в период подготовки проекта планировки территории. М 1:5000	 ООО НПО "Инжгеопроект" 109052, г. Москва, Рязанский проспект, д.2 стр.49		



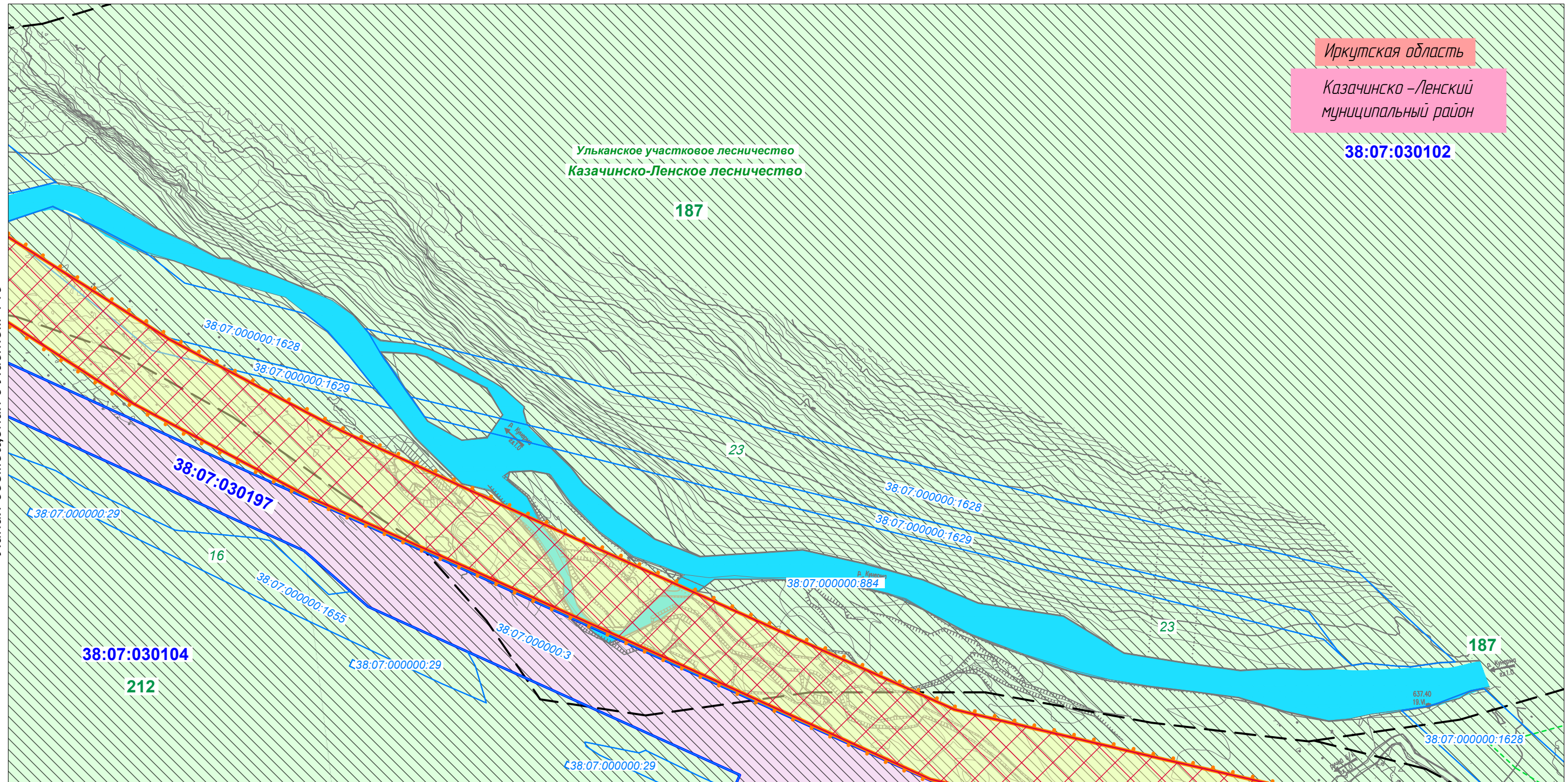
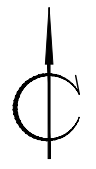
Линия совмещения с Листом 148



38:07:030104
Иркутская область
Казачинско-Ленский
муниципальный район
Ульканское участковое лесничество
Казачинско-Ленское лесничество

Линия совмещения с Листом 146

						Иркутская область, Казачинско-Ленский район, Киренский район, Усть-Кутский район			
						Документация по планировке территории для размещения объектов энергетики федерального значения «ВЛ 500 кВ Нижнеангарская - Усть-Кут №2»			
Изм.	Кол.уч.	Лист	№ док.	Подп.	Дата	Материалы по обоснованию проекта планировки территории. Графическая часть.	Стадия	Лист	Листов
Разработчик		Мароховский А.А.		<i>Мароховский</i>	08.22		ППТ- 4.2	147	318
Разработчик		Тимергалиева А.И.		<i>Тимергалиева</i>	08.22				
Разработчик		Журавлева А.В.		<i>Журавлева</i>	08.22				
Н. контр.		Алешина А.М.		<i>Алешина</i>	08.22				
Нач. отд.		Гнетова Н.Ю.		<i>Гнетова</i>	08.22	Схема использования территории в период подготовки проекта планировки территории. М 1:5000	ООО НПО "Инжгеопроект" 109052, г. Москва, Рязанский проспект, д.2 стр.49		



Иркутская область
Казачинско-Ленский муниципальный район

38:07:030102

Ульканское участковое лесничество
Казачинско-Ленское лесничество

187

23

23

187

38:07:030104

212

38:07:030197

16

38:07:000000:884

38:07:000000:29

38:07:000000:3

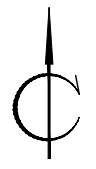
38:07:000000:1628

38:07:000000:29

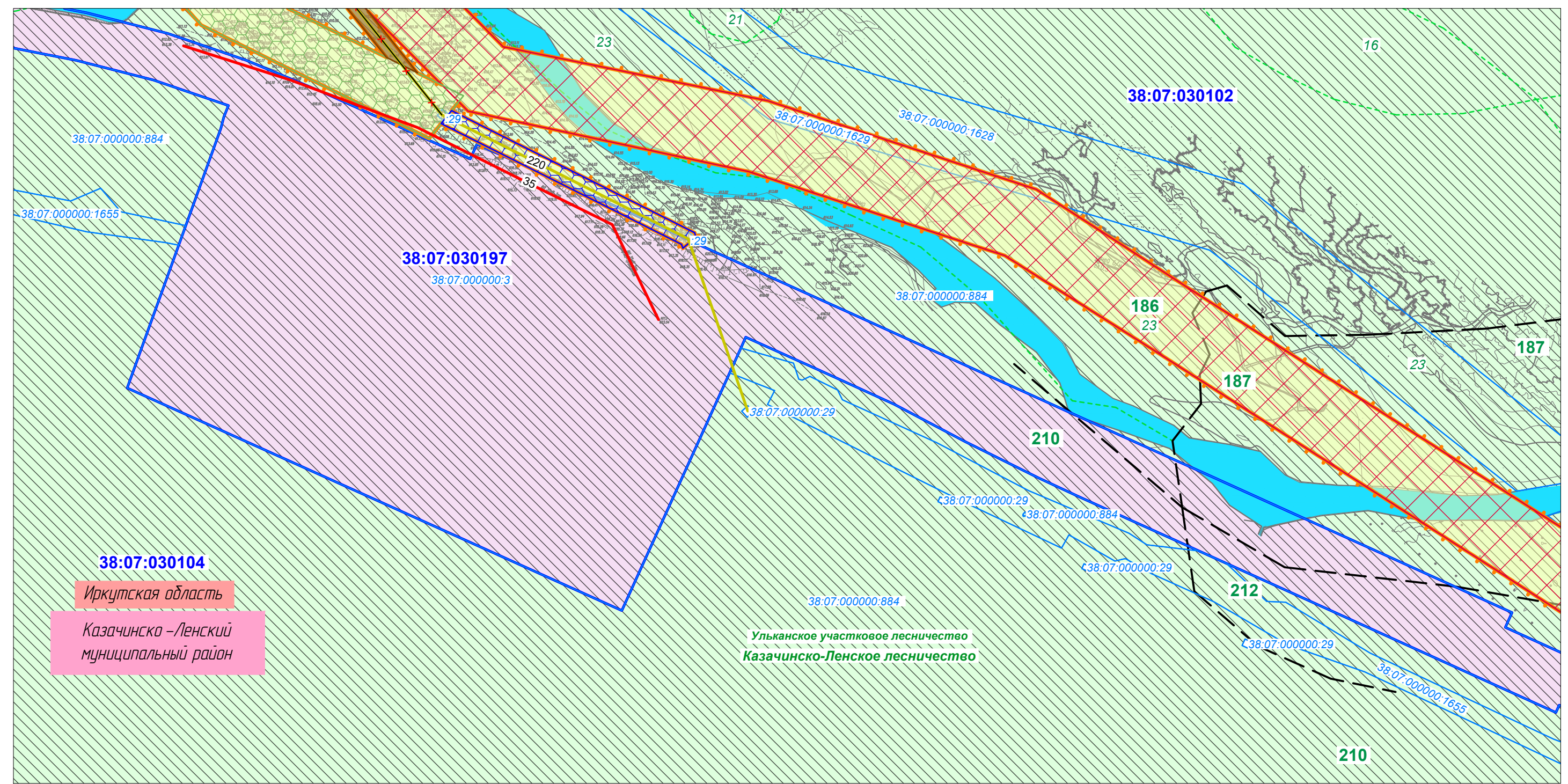
Линия совмещения с Листом 149

Линия совмещения с Листом 147

						Иркутская область, Казачинско-Ленский район, Киренский район, Усть-Кутский район			
						Документация по планировке территории для размещения объектов энергетики федерального значения «ВЛ 500 кВ Нижнеангарская - Усть-Кут №2»			
Изм.	Кол.уч.	Лист	№ док.	Подп.	Дата	Материалы по обоснованию проекта планировки территории. Графическая часть.	Стадия	Лист	Листов
Разработчик	Мароховский А.А.			<i>Мароховский</i>	08.22		ППТ- 4.2	148	318
Разработчик	Тимергалиева А.И.			<i>Тимергалиева</i>	08.22				
Разработчик	Журавлева А.В.			<i>Журавлева</i>	08.22				
Н. контр.	Алешина А.М.			<i>Алешина</i>	08.22				
Нач. отд.	Гнетова Н.Ю.			<i>Гнетова</i>	08.22	Схема использования территории в период подготовки проекта планировки территории. М 1:5000	 ООО НПО "Инжгеопроект" 109052, г. Москва, Рязанский проспект, д.2 стр.49		



Линия совмещения с Листом 150



Иркутская область
Казачинско-Ленский муниципальный район

Ульканское участковое лесничество
Казачинско-Ленское лесничество

Линия совмещения с Листом 148


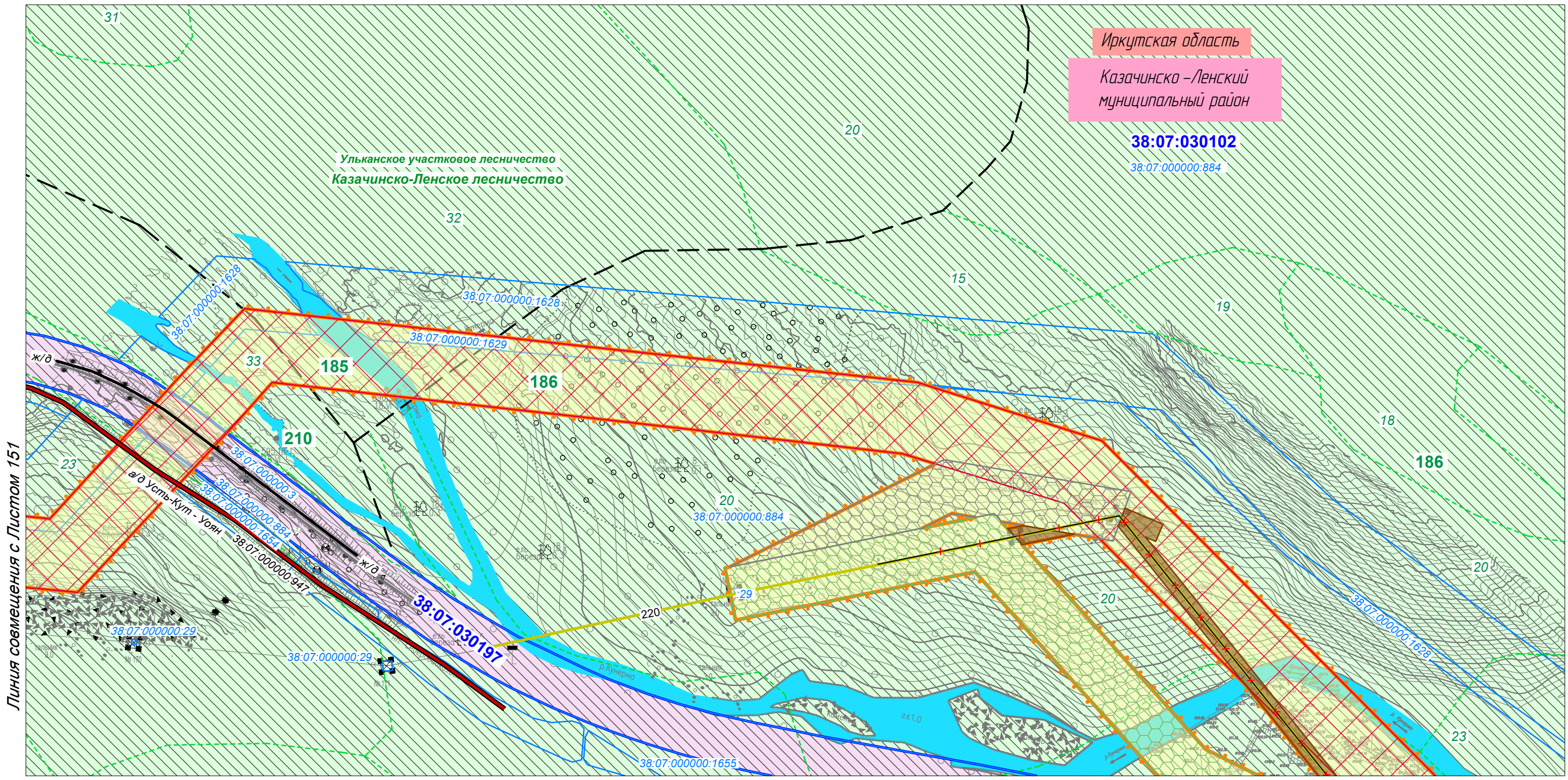
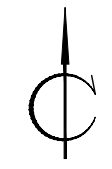
						Иркутская область, Казачинско-Ленский район, Киренский район, Усть-Кутский район			
						Документация по планировке территории для размещения объектов энергетики федерального значения «ВЛ 500 кВ Нижнеангарская - Усть-Кут №2»			
Изм.	Кол.уч.	Лист	№ док.	Подп.	Дата	Материалы по обоснованию проекта планировки территории. Графическая часть.	Стадия	Лист	Листов
Разработчик		Мароховский А.А.		<i>Мароховский</i>	08.22		ППТ- 4.2	149	318
Разработчик		Тимергалиева А.И.		<i>Тимергалиева</i>	08.22				
Разработчик		Журавлева А.В.		<i>Журавлева</i>	08.22				
Н. контр.		Алешина А.М.		<i>Алешина</i>	08.22				
Нач. отд.		Гнетова Н.Ю.		<i>Гнетова</i>	08.22	Схема использования территории в период подготовки проекта планировки территории. М 1:5000	 ООО НПО "Инжгеопроект" 109052, г. Москва, Рязанский проспект, д.2 стр.49		

Схема использования территории в период подготовки проекта планировки территории

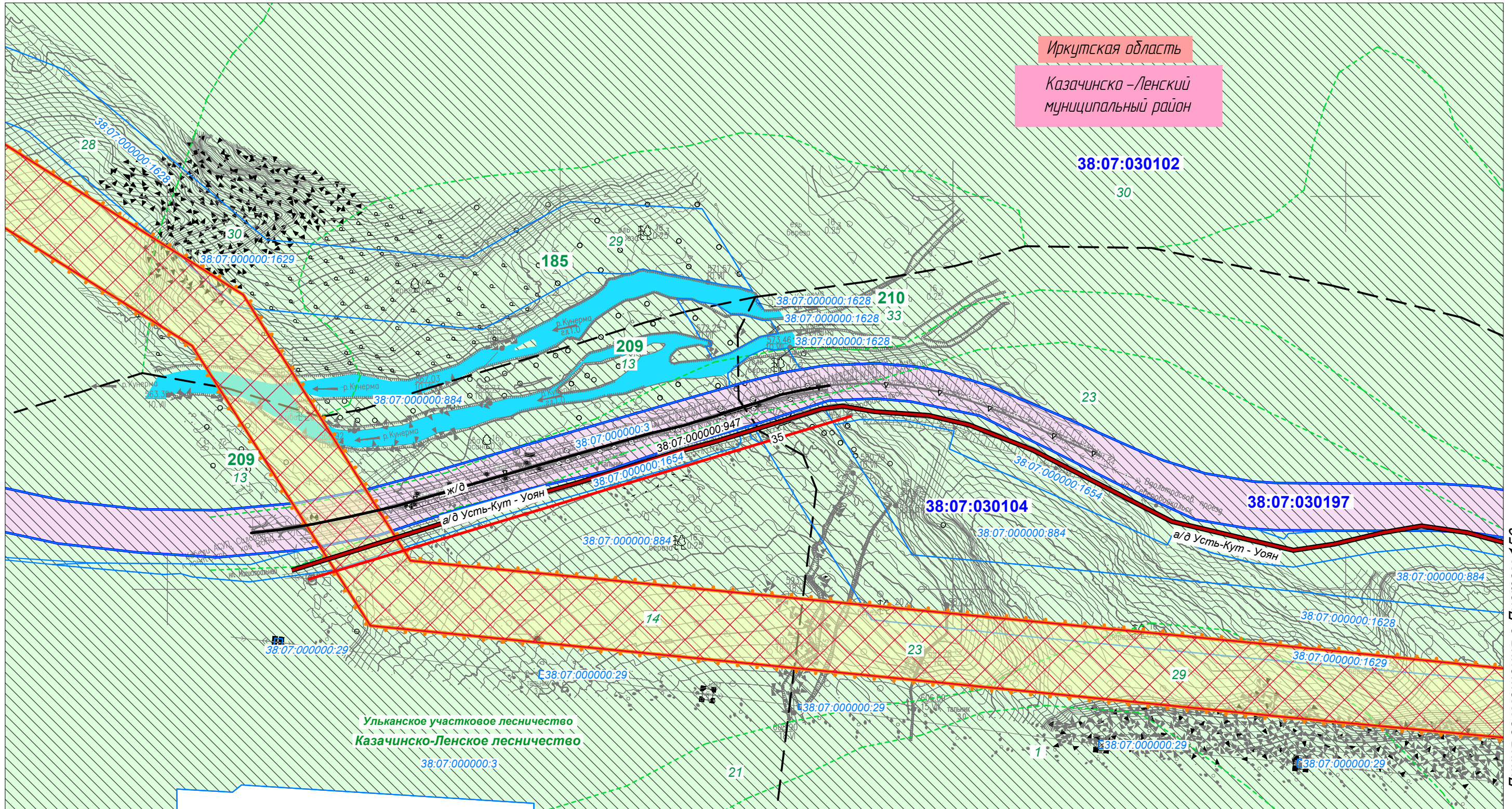


Линия совмещения с Листом 151

Линия совмещения с Листом 149

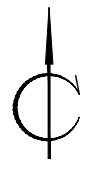
						Иркутская область, Казачинско-Ленский район, Киренский район, Усть-Кутский район			
						Документация по планировке территории для размещения объектов энергетики федерального значения «ВЛ 500 кВ Нижнеангарская - Усть-Кут №2»			
Изм.	Кол.уч.	Лист	№ док.	Подп.	Дата	Материалы по обоснованию проекта планировки территории. Графическая часть.	Стадия	Лист	Листов
Разработчик	Марховский А.А.			<i>Марховский</i>	08.22		ППТ-4.2	150	318
Разработчик	Тимергалиева А.И.			<i>Тимергалиева</i>	08.22				
Разработчик	Журавлева А.В.			<i>Журавлева</i>	08.22				
Н. контр.	Алешина А.М.			<i>Алешина</i>	08.22				
Нач. отд.	Гнетова Н.Ю.			<i>Гнетова</i>	08.22	Схема использования территории в период подготовки проекта планировки территории. М 1:5000	 ООО НПО "Инжгеопроект" 109052, г. Москва, Рязанский проспект, д.2 стр.49		

Линия совмещения с Листом 152

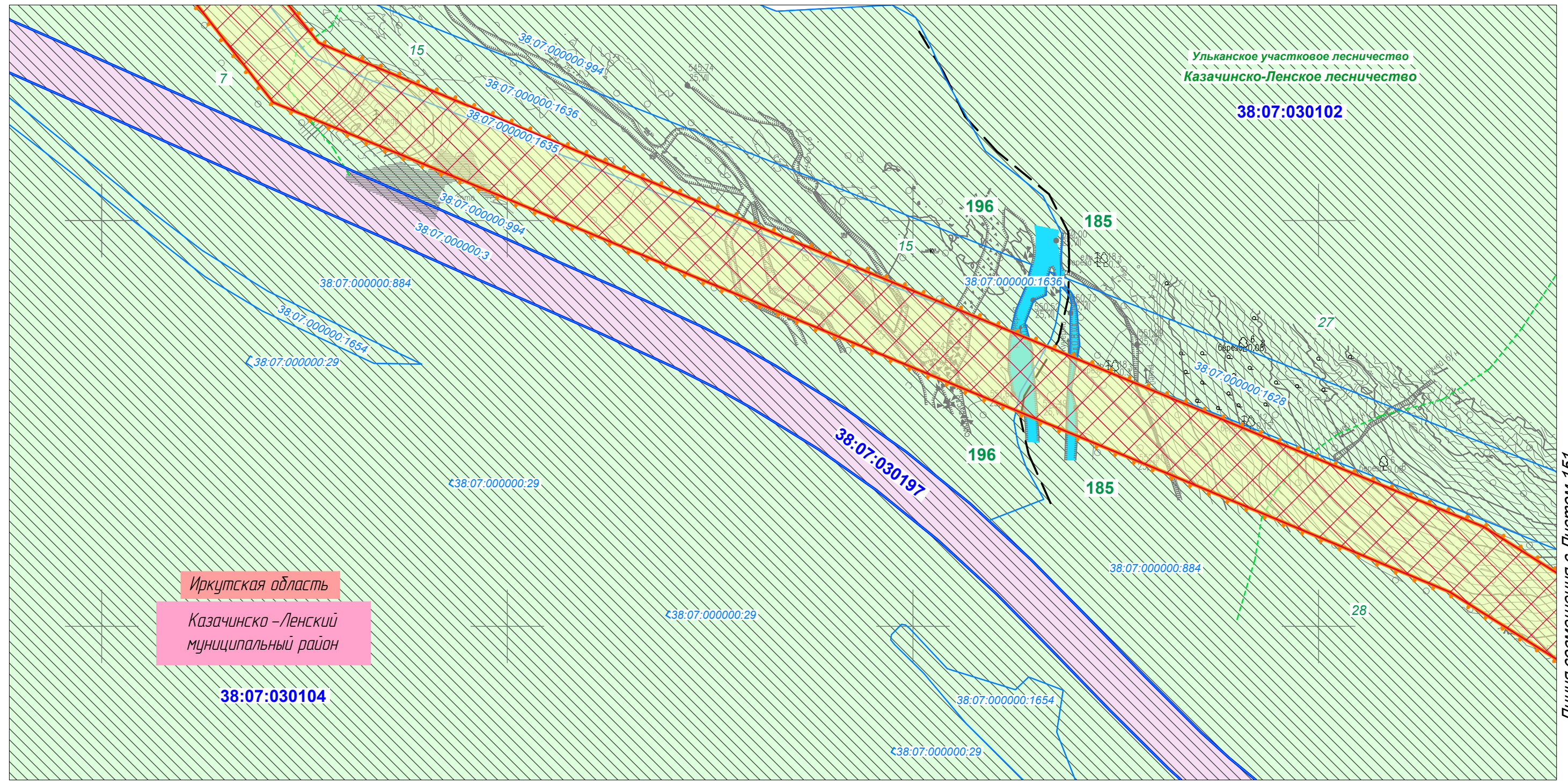


Линия совмещения с Листом 150

						Иркутская область, Казачинско-Ленский район, Киренский район, Усть-Кутский район			
						Документация по планировке территории для размещения объектов энергетики федерального значения «ВЛ 500 кВ Нижнеангарская - Усть-Кут №2»			
Изм.	Кол.уч.	Лист	№ док.	Подп.	Дата	Материалы по обоснованию проекта планировки территории. Графическая часть.	Стадия	Лист	Листов
Разработчик	Мароховский А.А.			<i>Мароховский</i>	08.22		ППТ- 4.2	151	318
Разработчик	Тимергалиева А.И.			<i>Тимергалиева</i>	08.22				
Разработчик	Журавлева А.В.			<i>Журавлева</i>	08.22				
Н. контр.	Алешина А.М.			<i>Алешина</i>	08.22				
Нач. отд.	Гнетова Н.Ю.			<i>Гнетова</i>	08.22	Схема использования территории в период подготовки проекта планировки территории. М 1:5000	ООО НПО "Инжгеопроект" 109052, г. Москва, Рязанский проспект, д.2 стр.49		



Линия совмещения с Листом 153

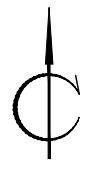


Иркутская область
Казачинско-Ленский
муниципальный район

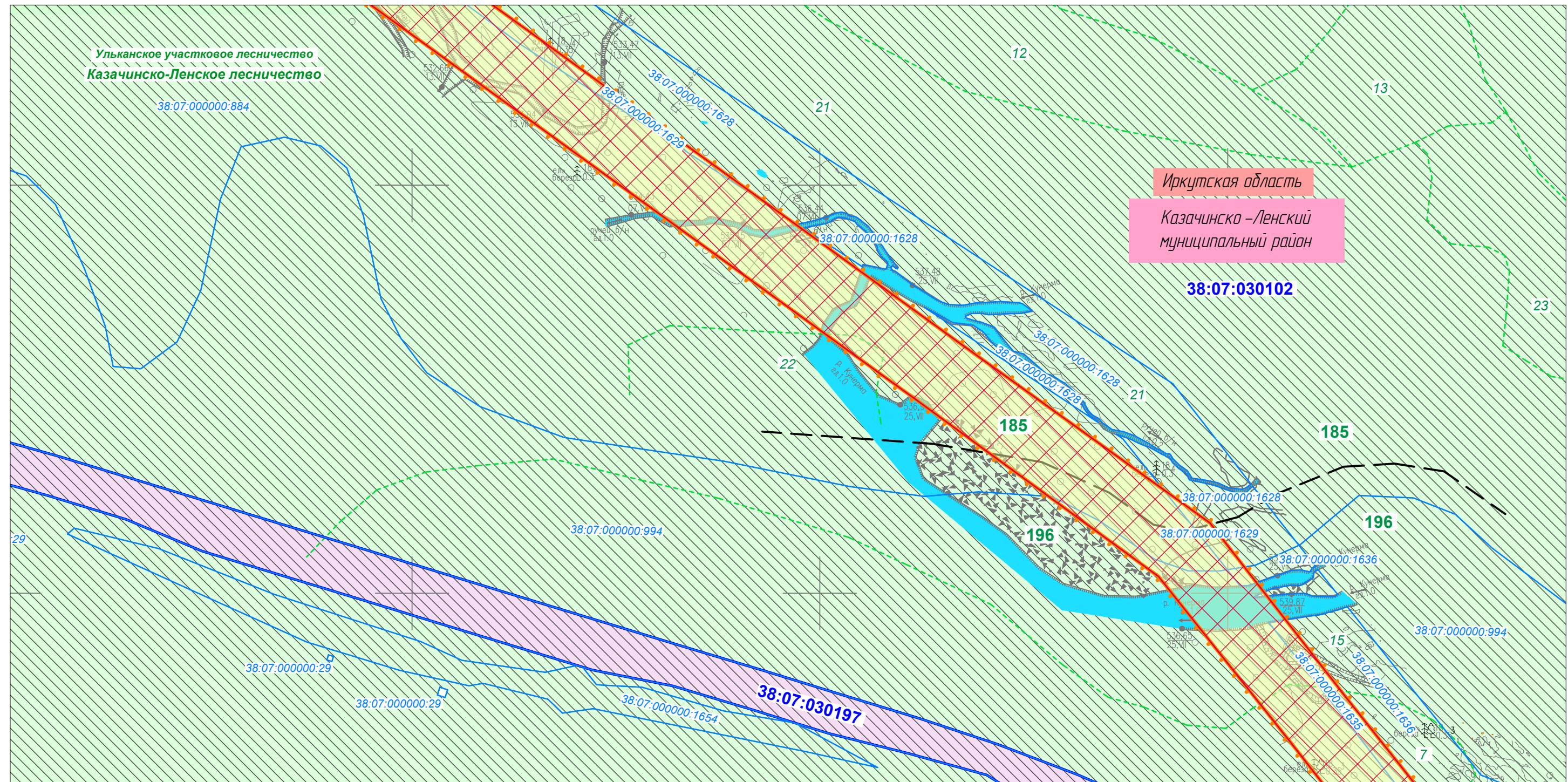
Ульканское участковое лесничество
Казачинско-Ленское лесничество

Линия совмещения с Листом 151

						Иркутская область, Казачинско-Ленский район, Киренский район, Усть-Кутский район			
						Документация по планировке территории для размещения объектов энергетики федерального значения «ВЛ 500 кВ Нижнеангарская - Усть-Кут №2»			
Изм.	Кол.уч.	Лист	№ док.	Подп.	Дата	Материалы по обоснованию проекта планировки территории. Графическая часть.	Стадия	Лист	Листов
Разработчик		Мароховский А.А.		<i>Мароховский</i>	08.22		ППТ- 4.2	152	318
Разработчик		Тимергалиева А.И.		<i>Тимергалиева</i>	08.22				
Разработчик		Журавлева А.В.		<i>Журавлева</i>	08.22				
Н. контр.		Алешина А.М.		<i>Алешина</i>	08.22				
Нач. отд.		Гнетова Н.Ю.		<i>Гнетова</i>	08.22	Схема использования территории в период подготовки проекта планировки территории. М 1:5000	 ООО НПО "Инжгеопроект" 109052, г. Москва, Рязанский проспект, д.2 стр.49		

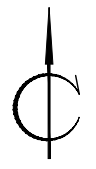


Линия совмещения с Листом 154

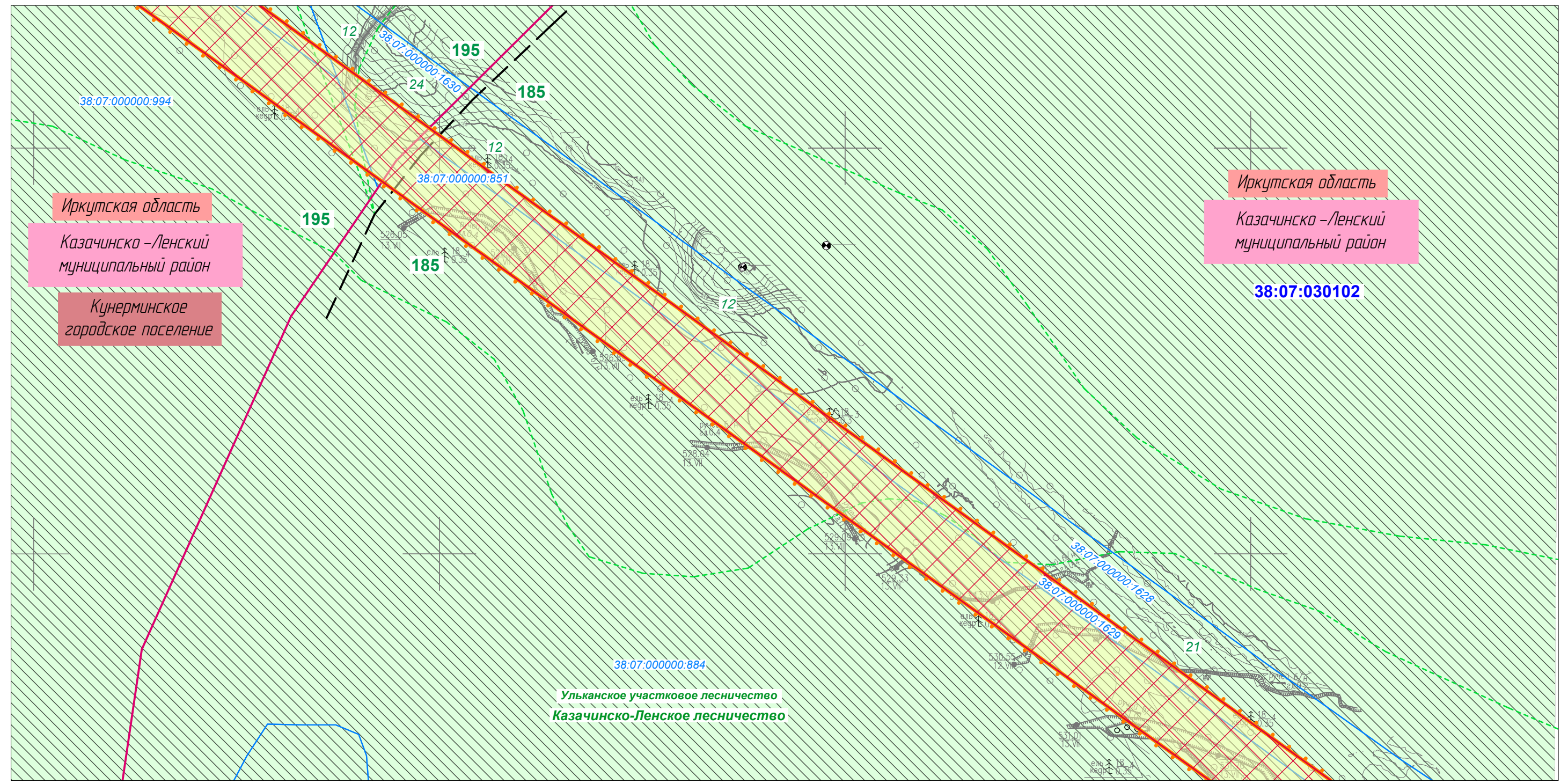


Линия совмещения с Листом 152

						Иркутская область, Казачинско-Ленский район, Киренский район, Усть-Кутский район			
						Документация по планировке территории для размещения объектов энергетики федерального значения «ВЛ 500 кВ Нижнеангарская - Усть-Кут №2»			
Изм.	Кол.уч.	Лист	№ док.	Подп.	Дата	Материалы по обоснованию проекта планировки территории. Графическая часть.	Стадия	Лист	Листов
Разработчик	Мароховский А.А.			<i>Marokhovskiy</i>	08.22		ППТ- 4.2	153	318
Разработчик	Тимергалиева А.И.			<i>Timergalievay</i>	08.22				
Разработчик	Журавлева А.В.			<i>Zhuravleva</i>	08.22				
Н. контр.	Алешина А.М.			<i>Aleshina</i>	08.22				
Нач. отд.	Гнетова Н.Ю.			<i>Gnetova</i>	08.22	Схема использования территории в период подготовки проекта планировки территории. М 1:5000	 ООО НПО "Инжгеопроект" 109052, г. Москва, Рязанский проспект, д.2 стр.49		



Линия совмещения с Листом 155



Иркутская область
Казачинско-Ленский муниципальный район
Кунерминское городское поселение

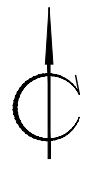
Иркутская область
Казачинско-Ленский муниципальный район
38:07:030102

Ульканское участковое лесничество
Казачинско-Ленское лесничество

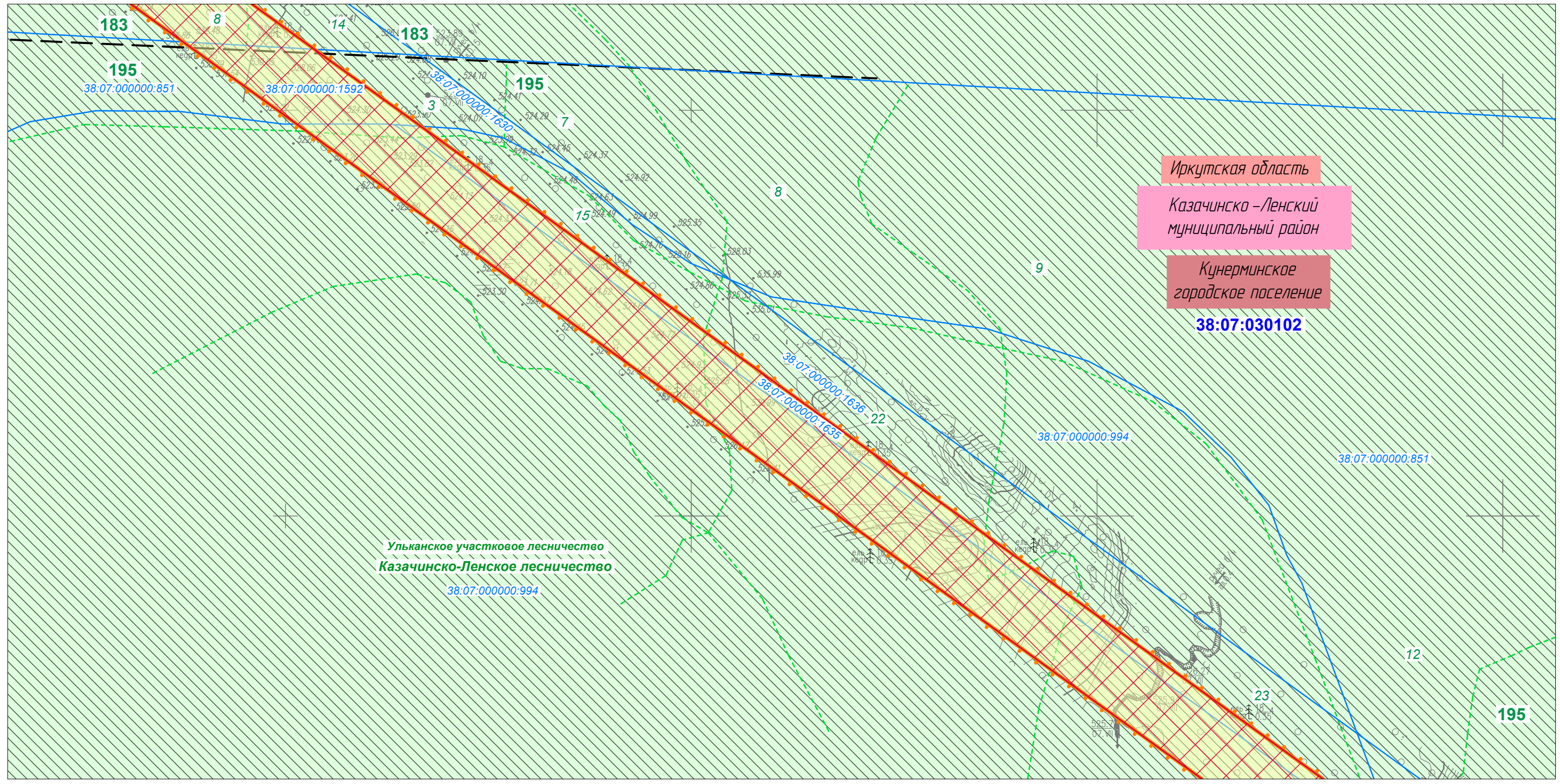
Линия совмещения с Листом 153

						Иркутская область, Казачинско-Ленский район, Киренский район, Усть-Кутский район			
						Документация по планировке территории для размещения объектов энергетики федерального значения «ВЛ 500 кВ Нижнеангарская - Усть-Кут №2»			
Изм.	Кол.уч.	Лист	№ док.	Подп.	Дата	Материалы по обоснованию проекта планировки территории. Графическая часть.	Стадия	Лист	Листов
Разработчик		Мароховский А.А.		<i>Мароховский</i>	08.22		ППТ- 4.2	154	318
Разработчик		Тимергалиева А.И.		<i>Тимергалиева</i>	08.22				
Разработчик		Журавлева А.В.		<i>Журавлева</i>	08.22				
Н. контр.		Алешина А.М.		<i>Алешина</i>	08.22				
Нач. отд.		Гнетова Н.Ю.		<i>Гнетова</i>	08.22	Схема использования территории в период подготовки проекта планировки территории. М 1:5000	 <p>ООО НПО "Инжгеопроект" 109052, г. Москва, Рязанский проспект, д.2 стр.49</p>		

Схема использования территории в период подготовки проекта планировки территории



Линия совмещения с Листом 156



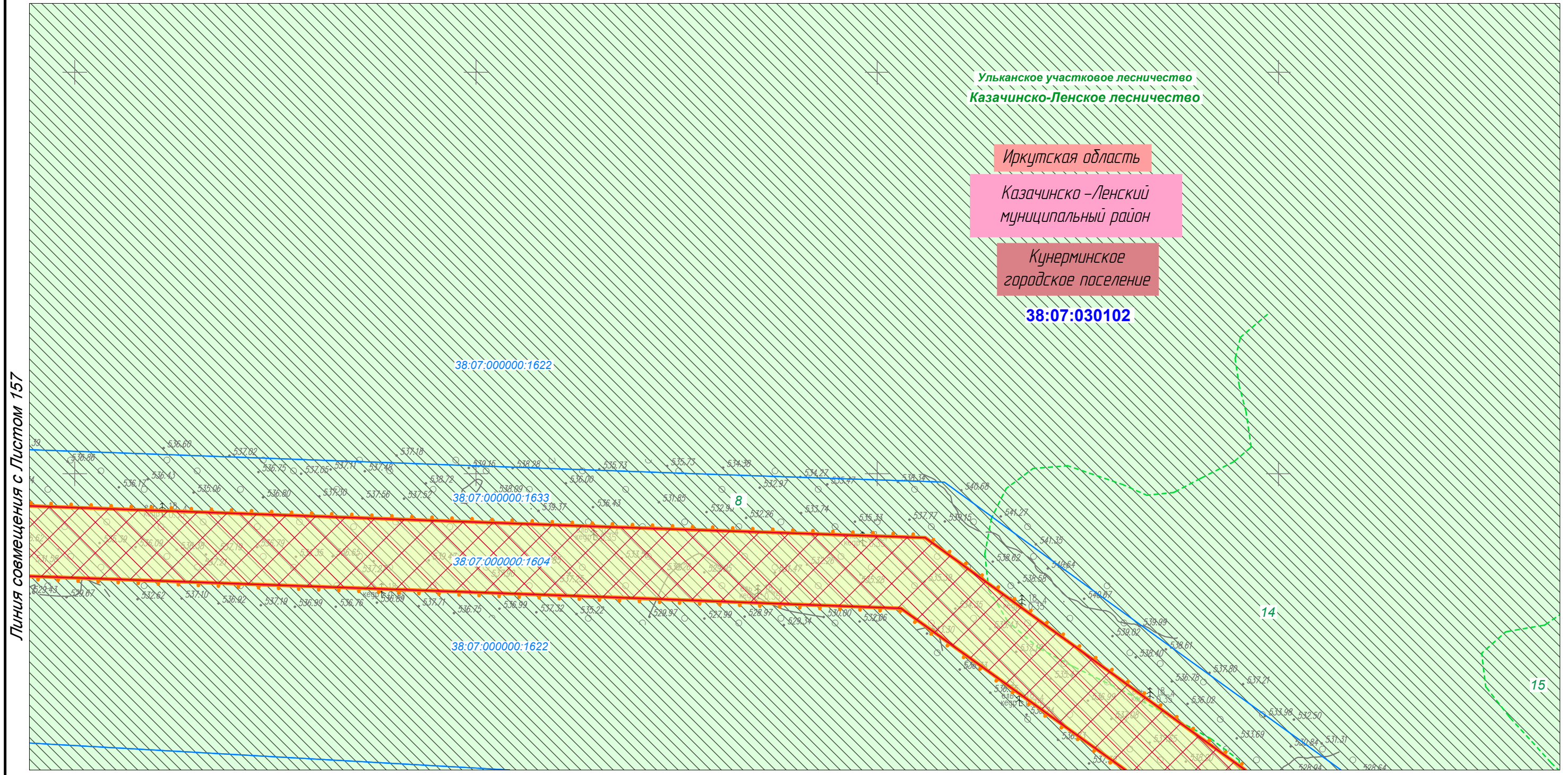
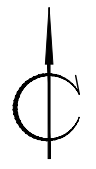
Иркутская область
Казачинско-Ленский
муниципальный район
Кунерминское
городское поселение
38:07:030102

Ульканское участковое лесничество
Казачинско-Ленское лесничество
38:07:000000:994

Линия совмещения с Листом 154

						Иркутская область, Казачинско-Ленский район, Киренский район, Усть-Кутский район			
						Документация по планировке территории для размещения объектов энергетики федерального значения «ВЛ 500 кВ Нижнеангарская - Усть-Кут №2»			
Изм.	Кол.уч.	Лист	№ док.	Подп.	Дата	Материалы по обоснованию проекта планировки территории. Графическая часть.	Стадия	Лист	Листов
Разработчик		Мароховский А.А.		<i>Мароховский</i>	08.22		ППТ- 4.2	155	318
Разработчик		Тимергалиева А.И.		<i>Тимергалиева</i>	08.22				
Разработчик		Журавлева А.В.		<i>Журавлева</i>	08.22				
Н. контр.		Алешина А.М.		<i>Алешина</i>	08.22				
Нач. отд.		Гнетова Н.Ю.		<i>Гнетова</i>	08.22	Схема использования территории в период подготовки проекта планировки территории. М 1:5000	 ООО НПО "Инжгеопроект" 109052, г. Москва, Рязанский проспект, д.2 стр.49		

Схема использования территории в период подготовки проекта планировки территории

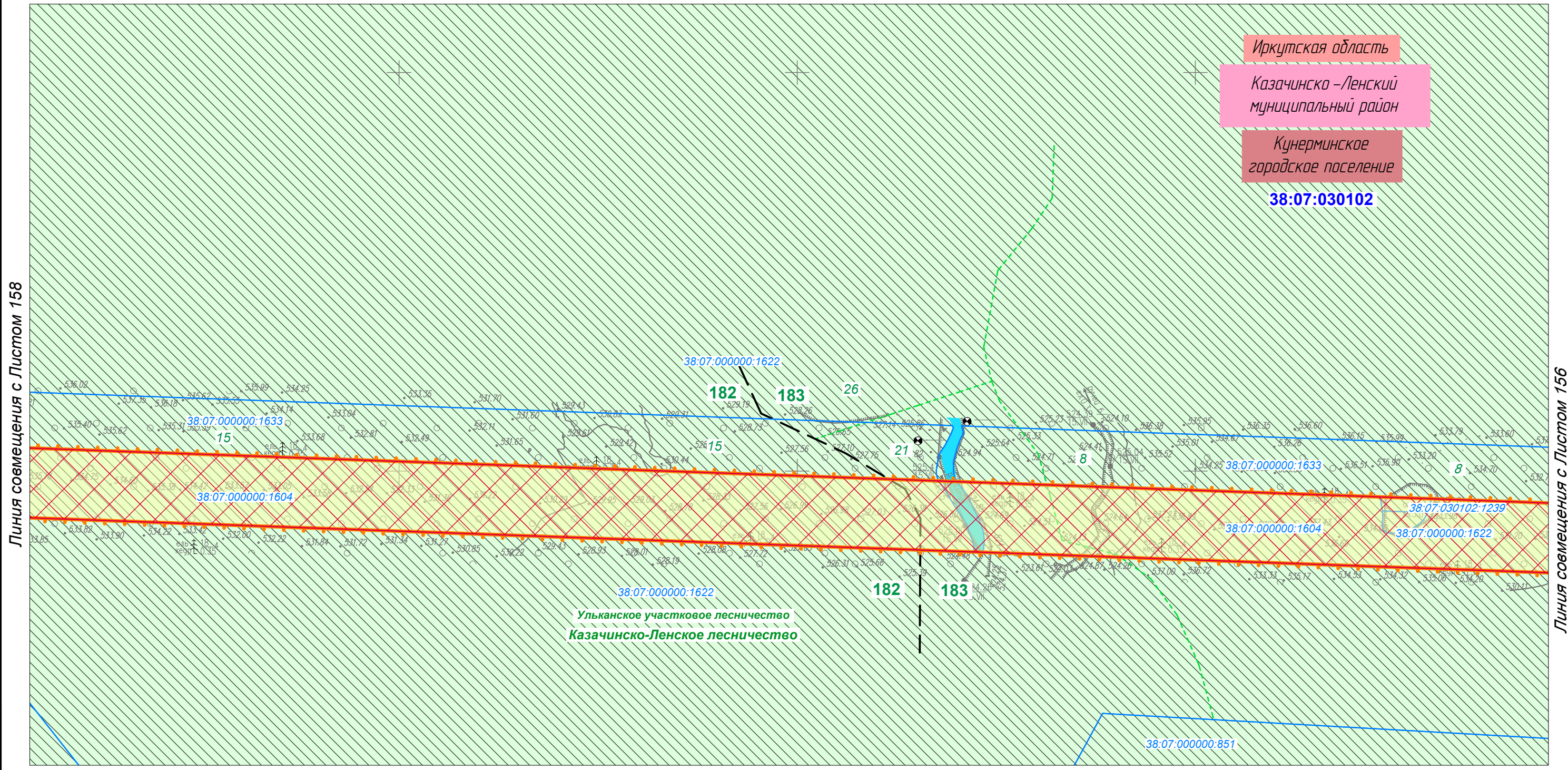
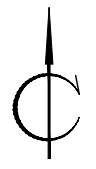


Линия совмещения с Листом 157

Линия совмещения с Листом 155

						Иркутская область, Казачинско-Ленский район, Киренский район, Усть-Кутский район			
						Документация по планировке территории для размещения объектов энергетики федерального значения «ВЛ 500 кВ Нижнеангарская - Усть-Кут №2»			
Изм.	Кол.уч.	Лист	№ док.	Подп.	Дата	Материалы по обоснованию проекта планировки территории. Графическая часть.	Стадия	Лист	Листов
Разработчик		Мароховский А.А.		<i>Мароховский</i>	08.22		ППТ- 4.2	156	318
Разработчик		Тимергалиева А.И.		<i>Тимергалиева</i>	08.22				
Разработчик		Журавлева А.В.		<i>Журавлева</i>	08.22				
Н. контр.		Алешина А.М.		<i>Алешина</i>	08.22				
Нач. отд.		Гнетова Н.Ю.		<i>Гнетова</i>	08.22	Схема использования территории в период подготовки проекта планировки территории. М 1:5000	 ООО НПО "Инжгеопроект" 109052, г. Москва, Рязанский проспект, д.2 стр.49		

Схема использования территории в период подготовки проекта планировки территории



Иркутская область
 Казачинско-Ленский
 муниципальный район
 Кунерминское
 городское поселение
38:07:030102

Ульканское участковое лесничество
 Казачинско-Ленское лесничество

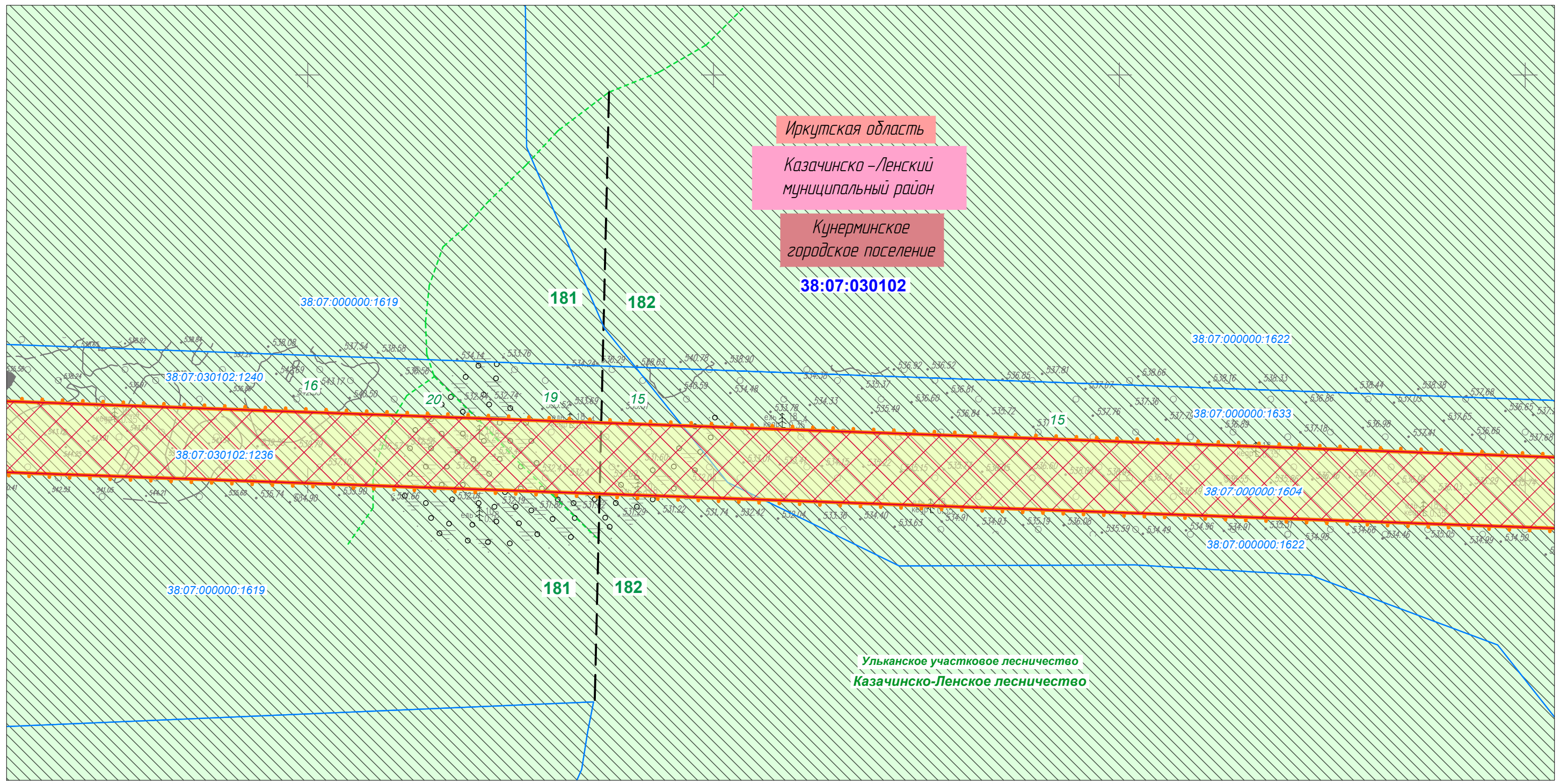
						Иркутская область, Казачинско-Ленский район, Киренский район, Усть-Кутский район			
						Документация по планировке территории для размещения объектов энергетики федерального значения «ВЛ 500 кВ Нижнеангарская - Усть-Кут №2»			
Изм.	Кол.уч.	Лист	№ док.	Подп.	Дата	Материалы по обоснованию проекта планировки территории. Графическая часть.	Стадия	Лист	Листов
Разработчик	Мароховский А.А.			<i>Мароховский</i>	08.22		ППТ- 4.2	157	318
Разработчик	Тимергалиева А.И.			<i>Тимергалиева</i>	08.22				
Разработчик	Журавлева А.В.			<i>Журавлева</i>	08.22				
Н. контр.	Алешина А.М.			<i>Алешина</i>	08.22				
Нач. отд.	Гнетова Н.Ю.			<i>Гнетова</i>	08.22	Схема использования территории в период подготовки проекта планировки территории. М 1:5000	 ООО НПО "Инжгеопроект" 109052, г. Москва, Рязанский проспект, д.2 стр.49		

Схема использования территории в период подготовки проекта планировки территории



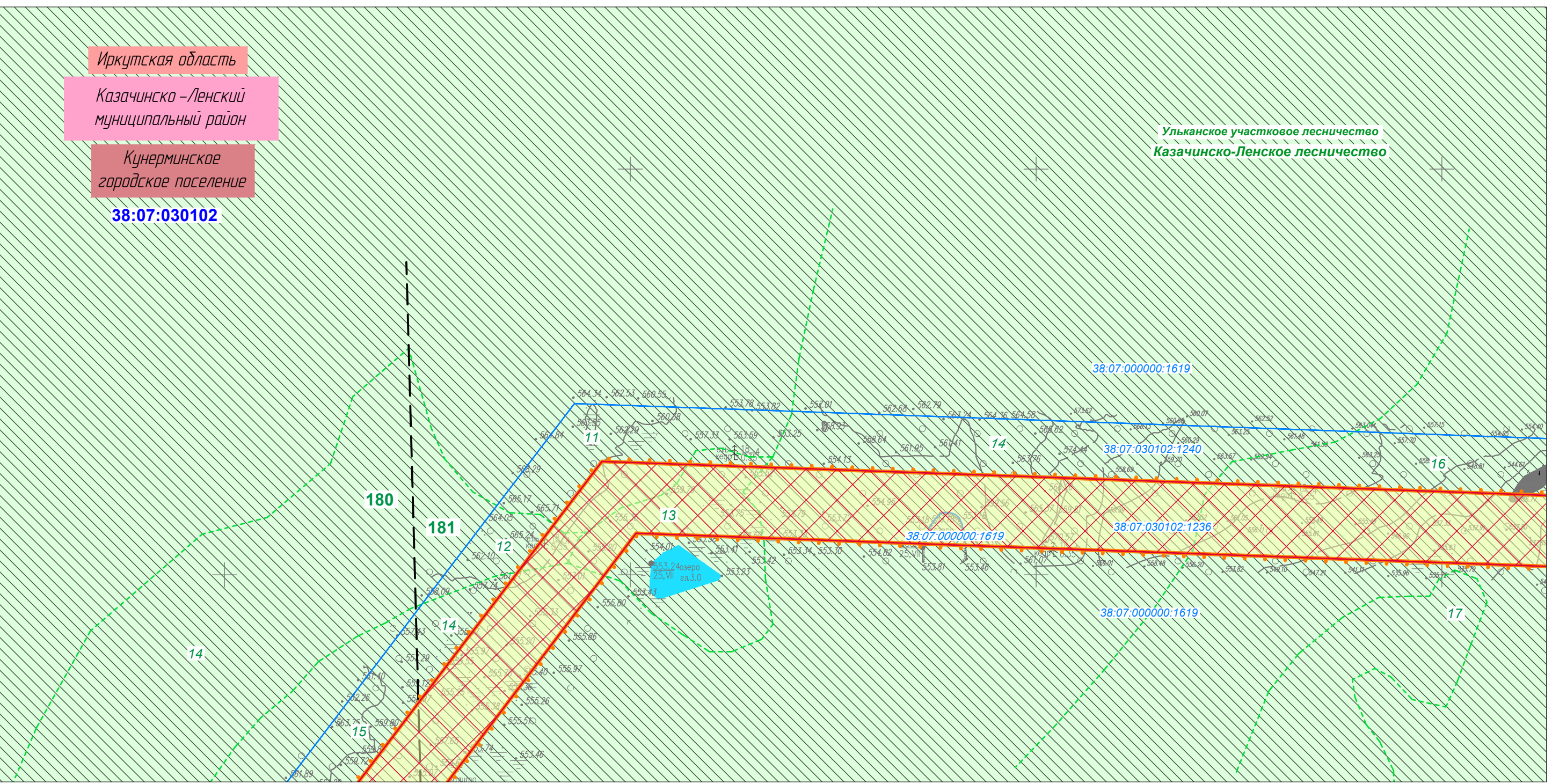
Линия совмещения с Листом 159

Линия совмещения с Листом 157



						Иркутская область, Казачинско-Ленский район, Киренский район, Усть-Кутский район			
						Документация по планировке территории для размещения объектов энергетики федерального значения «ВЛ 500 кВ Нижнеангарская - Усть-Кут №2»			
Изм.	Кол.уч.	Лист	№ док.	Подп.	Дата	Материалы по обоснованию проекта планировки территории. Графическая часть.	Стадия	Лист	Листов
Разработчик		Мароховский А.А.		<i>Мароховский</i>	08.22		ППТ- 4.2	158	318
Разработчик		Тимергалиева А.И.		<i>Тимергалиева</i>	08.22				
Разработчик		Журавлева А.В.		<i>Журавлева</i>	08.22				
Н. контр.		Алешина А.М.		<i>Алешина</i>	08.22				
Нач. отд.		Гнетова Н.Ю.		<i>Гнетова</i>	08.22	Схема использования территории в период подготовки проекта планировки территории. М 1:5000	 ООО НПО "Инжгеопроект" 109052, г. Москва, Рязанский проспект, д.2 стр.49		

Схема использования территории в период подготовки проекта планировки территории



Иркутская область

Казачинско-Ленский муниципальный район

Кунерминское городское поселение

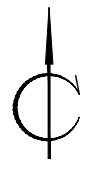
38:07:030102

Ульканское участковое лесничество
Казачинско-Ленское лесничество

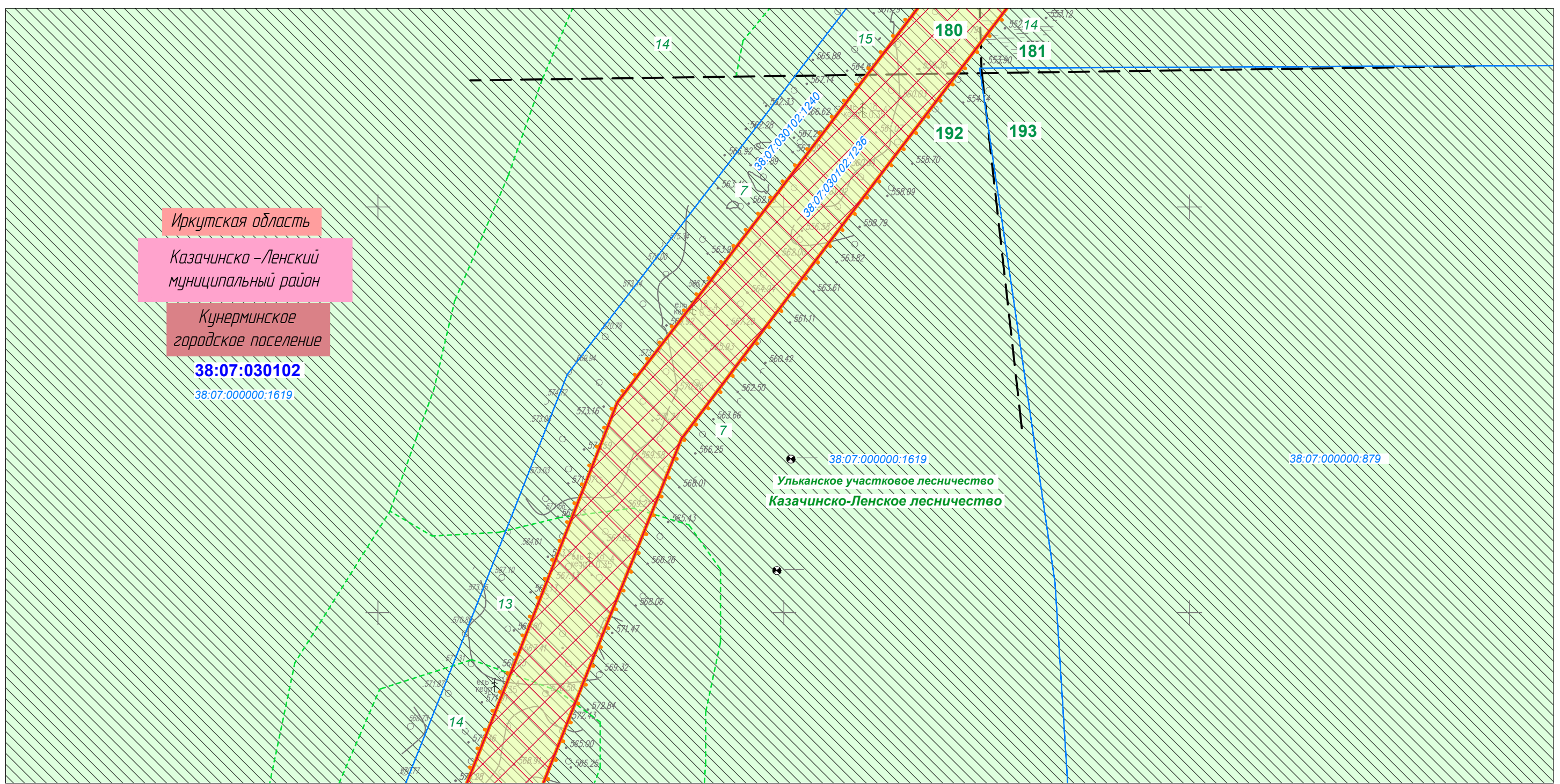
Линия совмещения с Листом 160

Линия совмещения с Листом 158

						Иркутская область, Казачинско-Ленский район, Киренский район, Усть-Кутский район			
						Документация по планировке территории для размещения объектов энергетики федерального значения «ВЛ 500 кВ Нижнеангарская - Усть-Кут №2»			
Изм.	Кол.уч.	Лист	№ док.	Подп.	Дата	Материалы по обоснованию проекта планировки территории. Графическая часть.	Стадия	Лист	Листов
Разработчик		Мароховский А.А.		<i>Mar</i>	08.22		ППТ- 4.2	159	318
Разработчик		Тимергалиева А.И.		<i>Tim</i>	08.22				
Разработчик		Журавлева А.В.		<i>Zh</i>	08.22				
Н. контр.		Алешина А.М.		<i>Ale</i>	08.22				
Нач. отд.		Гнетова Н.Ю.		<i>Gne</i>	08.22	Схема использования территории в период подготовки проекта планировки территории. М 1:5000	 ООО НПО "Инжгеопроект" 109052, г. Москва, Рязанский проспект, д.2 стр.49		



Линия совмещения с Листом 159



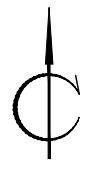
Иркутская область
 Казачинско-Ленский
 муниципальный район
 Кунерминское
 городское поселение
38:07:030102
 38:07:000000:1619

38:07:000000:1619
 Ульяновское участковое лесничество
 Казачинско-Ленское лесничество

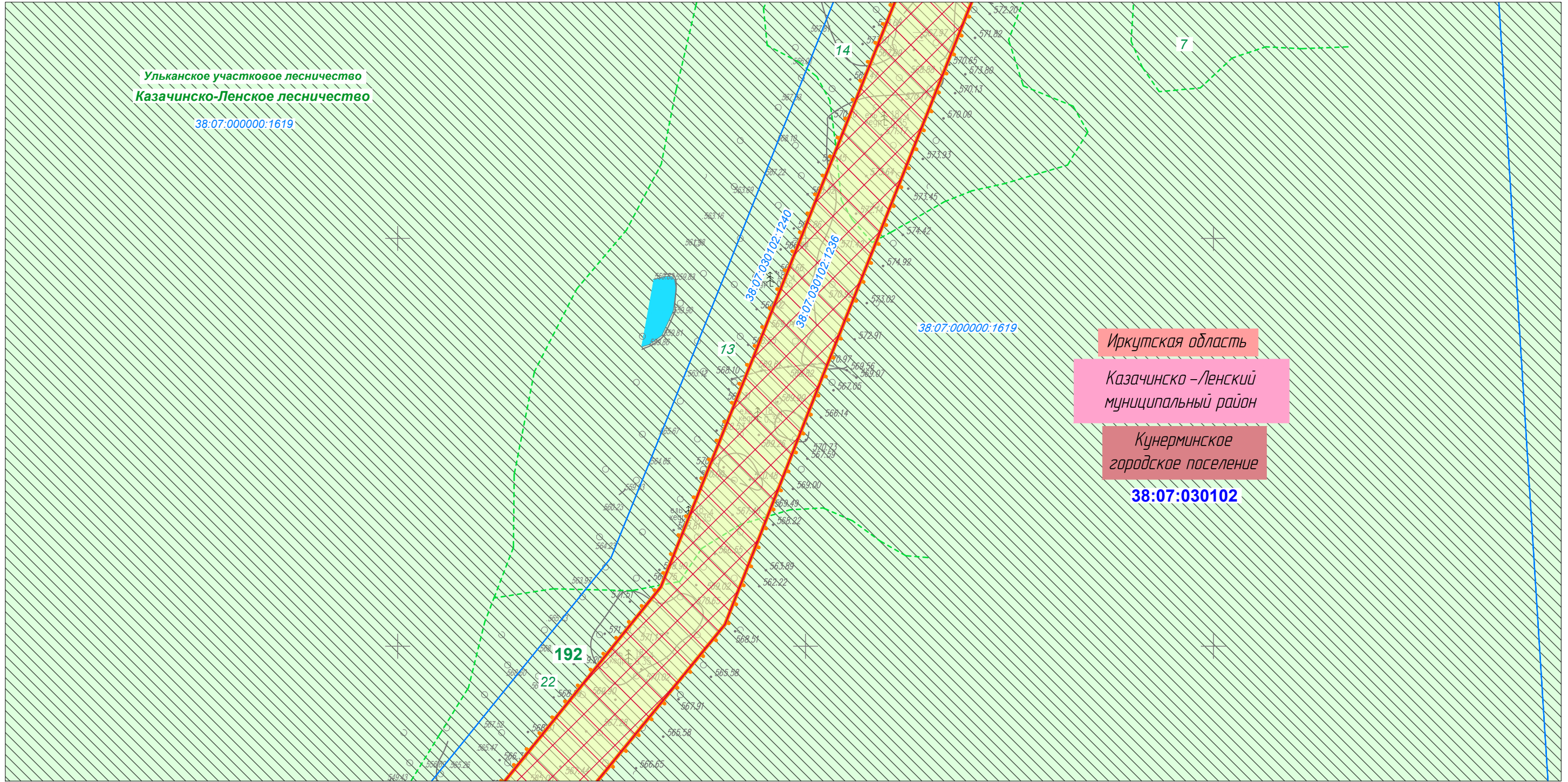
38:07:000000:879

Линия совмещения с Листом 161

						Иркутская область, Казачинско-Ленский район, Киренский район, Усть-Кутский район			
						Документация по планировке территории для размещения объектов энергетики федерального значения «ВЛ 500 кВ Нижнеангарская - Усть-Кут №2»			
Изм.	Кол.уч.	Лист	№ док.	Подп.	Дата	Материалы по обоснованию проекта планировки территории. Графическая часть.	Стадия	Лист	Листов
Разработчик	Мароховский А.А.			<i>Мароховский</i>	08.22		ППТ- 4.2	160	318
Разработчик	Тимергалиева А.И.			<i>Тимергалиева</i>	08.22				
Разработчик	Журавлева А.В.			<i>Журавлева</i>	08.22				
Н. контр.	Алешина А.М.			<i>Алешина</i>	08.22				
Нач. отд.	Гнетова Н.Ю.			<i>Гнетова</i>	08.22	Схема использования территории в период подготовки проекта планировки территории. М 1:5000	 ООО НПО "Инжгеопроект" 109052, г. Москва, Рязанский проспект, д.2 стр.49		



Линия совмещения с Листом 160

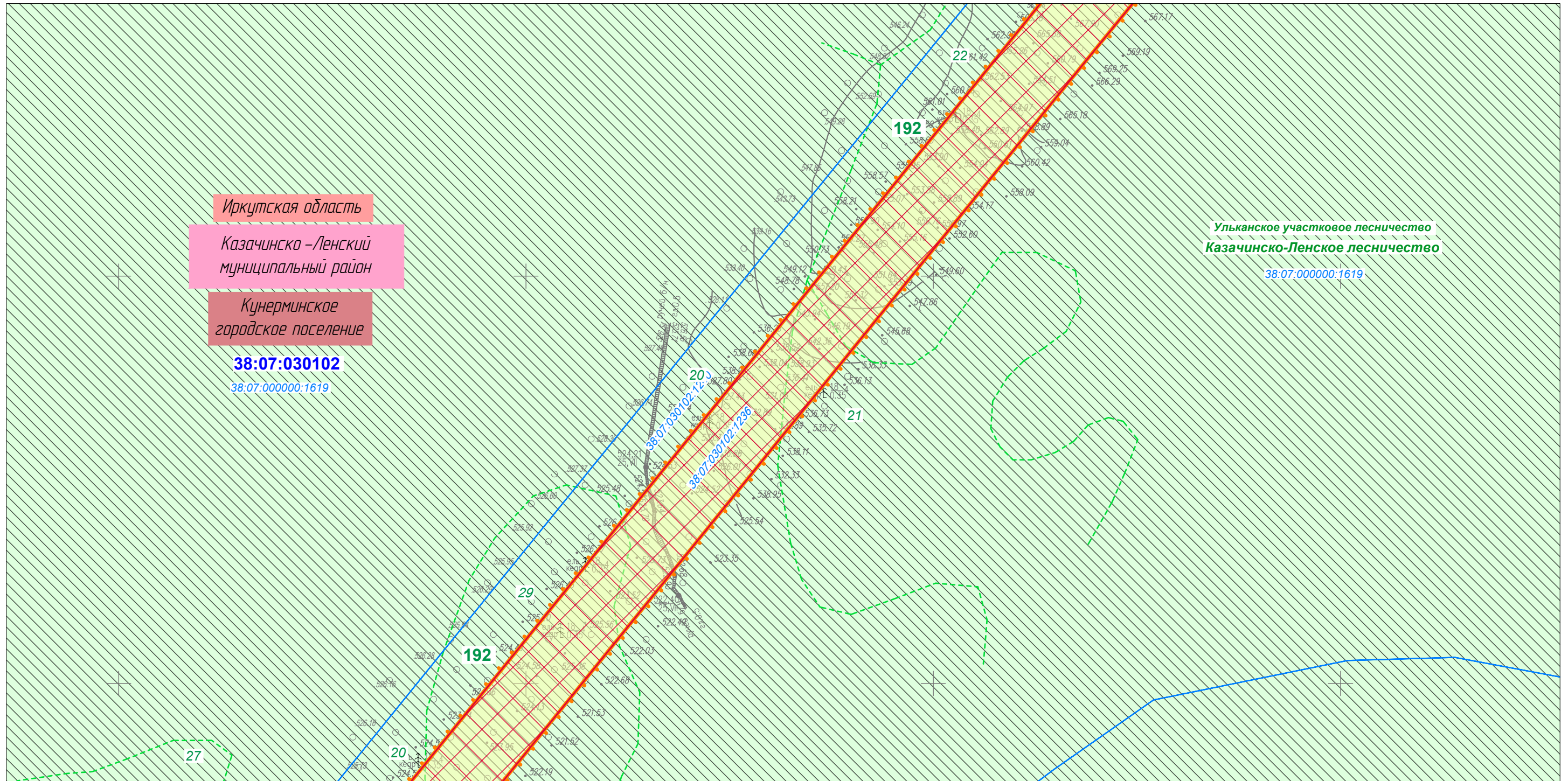


Линия совмещения с Листом 162

						Иркутская область, Казачинско-Ленский район, Киренский район, Усть-Кутский район			
						Документация по планировке территории для размещения объектов энергетики федерального значения «ВЛ 500 кВ Нижнеангарская - Усть-Кут №2»			
Изм.	Кол.уч.	Лист	№ док.	Подп.	Дата	Материалы по обоснованию проекта планировки территории. Графическая часть.	Стадия	Лист	Листов
Разработчик	Мароховский А.А.			<i>Mar</i>	08.22		ППТ- 4.2	161	318
Разработчик	Тимергалиева А.И.			<i>Tim</i>	08.22				
Разработчик	Журавлева А.В.			<i>Zh</i>	08.22				
Н. контр.	Алешина А.М.			<i>Al</i>	08.22				
Нач. отд.	Гнетова Н.Ю.			<i>Gne</i>	08.22	Схема использования территории в период подготовки проекта планировки территории. М 1:5000	 ООО НПО "Инжгеопроект" 109052, г. Москва, Рязанский проспект, д.2 стр.49		



Линия совмещения с Листом 161



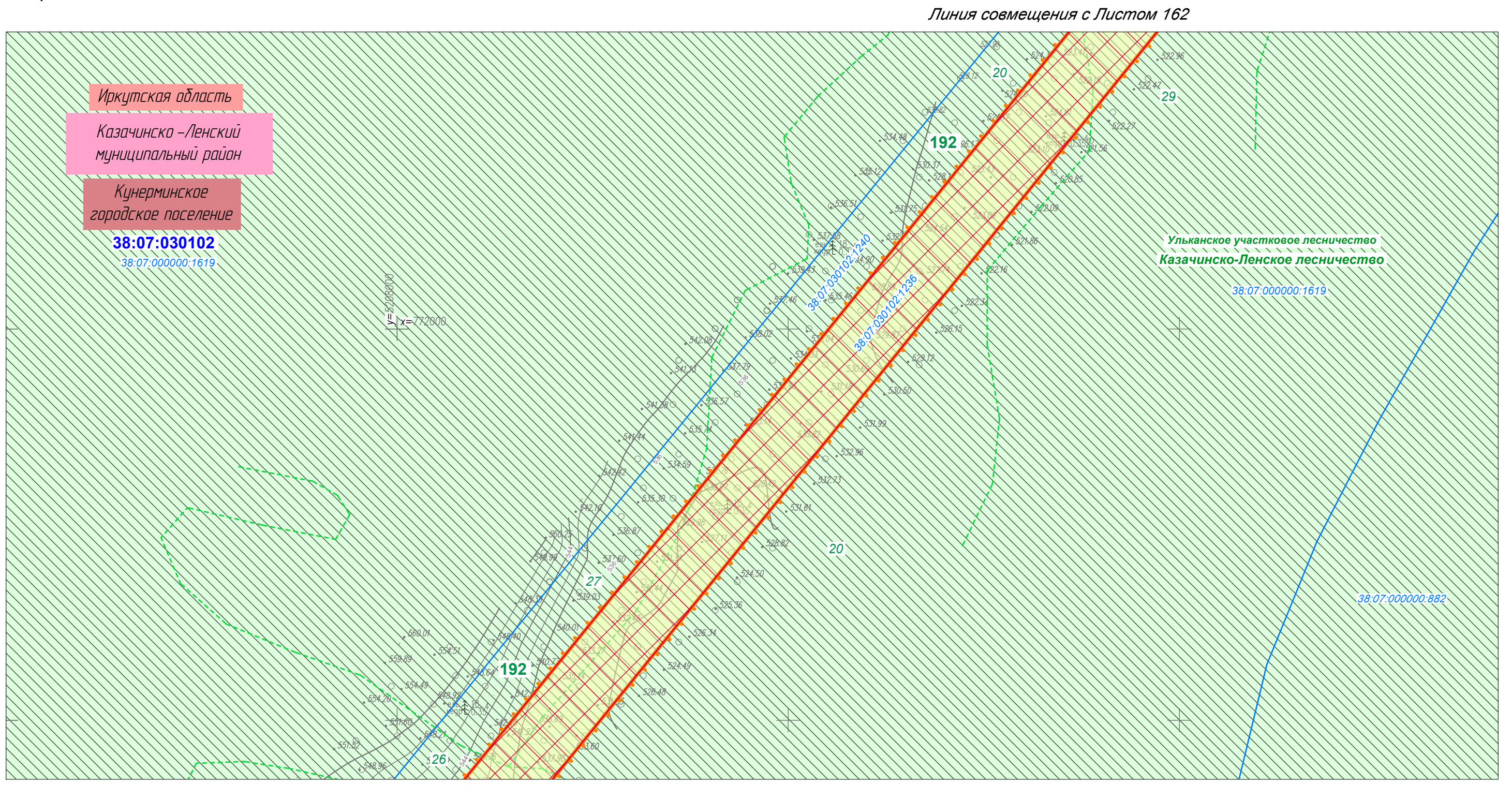
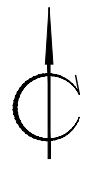
Иркутская область
Казачинско-Ленский
муниципальный район
Кунерминское
городское поселение

38:07:030102
38:07:000000:1619

Ульканское участковое лесничество
Казачинско-Ленское лесничество
38:07:000000:1619

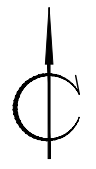
Линия совмещения с Листом 163

						Иркутская область, Казачинско-Ленский район, Киренский район, Усть-Кутский район			
						Документация по планировке территории для размещения объектов энергетики федерального значения «ВЛ 500 кВ Нижнеангарская - Усть-Кут №2»			
Изм.	Кол.уч.	Лист	№ док.	Подп.	Дата	Материалы по обоснованию проекта планировки территории. Графическая часть.	Стадия	Лист	Листов
Разработчик	Мароховский А.А.			<i>Mar</i>	08.22		ППТ- 4.2	162	318
Разработчик	Тимергалиева А.И.			<i>Tim</i>	08.22				
Разработчик	Журавлева А.В.			<i>Zh</i>	08.22				
Н. контр.	Алешина А.М.			<i>Al</i>	08.22				
Нач. отд.	Гнетова Н.Ю.			<i>Gne</i>	08.22	Схема использования территории в период подготовки проекта планировки территории. М 1:5000	 ООО НПО "Инжгеопроект" 109052, г. Москва, Рязанский проспект, д.2 стр.49		

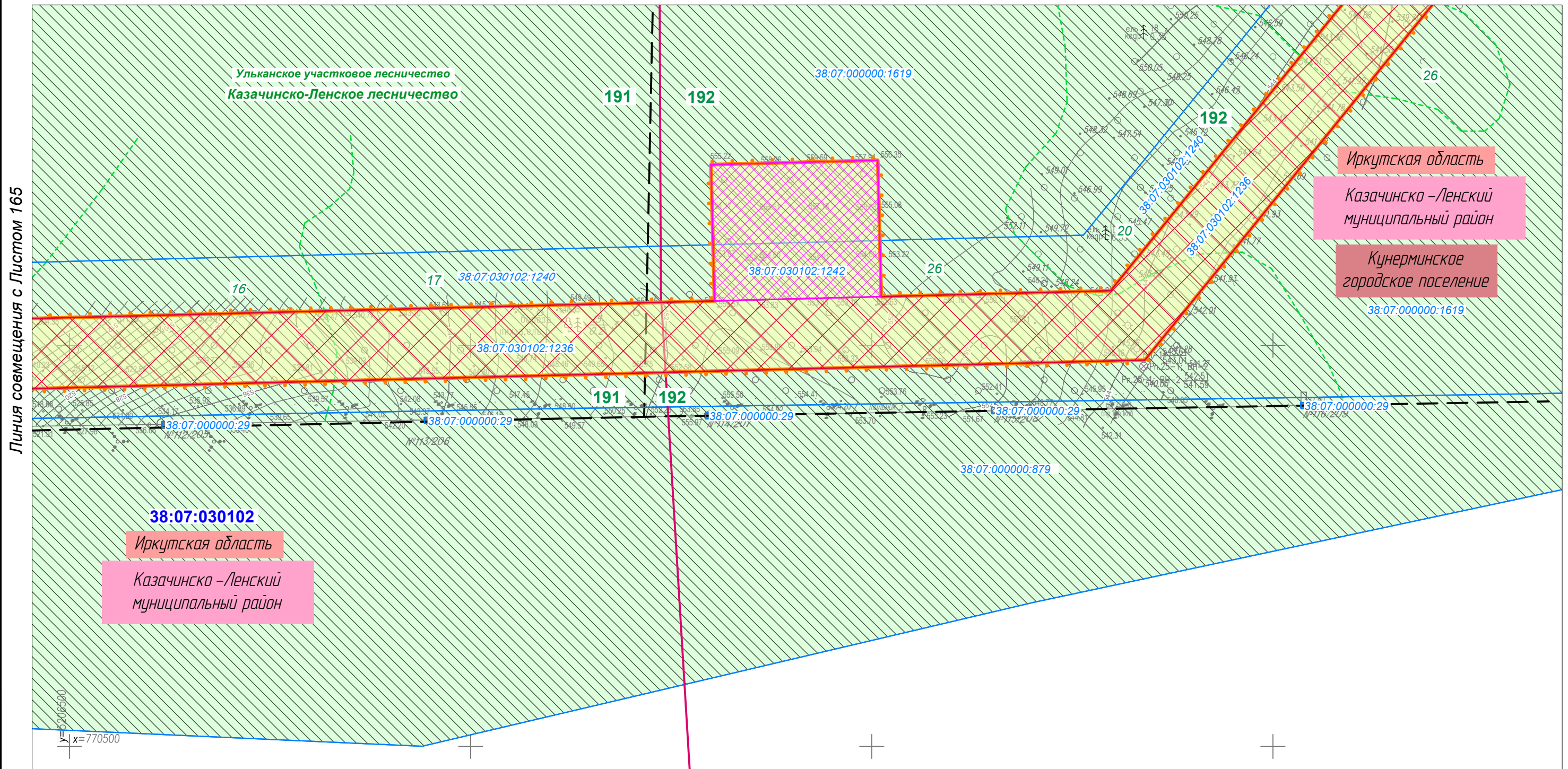


Линия совмещения с Листом 164

						Иркутская область, Казачинско-Ленский район, Киренский район, Усть-Кутский район			
						Документация по планировке территории для размещения объектов энергетики федерального значения «ВЛ 500 кВ Нижнеангарская - Усть-Кут №2»			
Изм.	Кол.уч.	Лист	№ док.	Подп.	Дата	Материалы по обоснованию проекта планировки территории. Графическая часть.	Стадия	Лист	Листов
Разработчик	Мароховский А.А.			<i>Mar</i>	08.22		ППТ- 4.2	163	318
Разработчик	Тимергалиева А.И.			<i>tim</i>	08.22				
Разработчик	Журавлева А.В.			<i>zhur</i>	08.22				
Н. контр.	Алешина А.М.			<i>al</i>	08.22				
Нач. отд.	Гнетова Н.Ю.			<i>gn</i>	08.22	Схема использования территории в период подготовки проекта планировки территории. М 1:5000	 ООО НПО "Инжгеопроект" 109052, г. Москва, Рязанский проспект, д.2 стр.49		

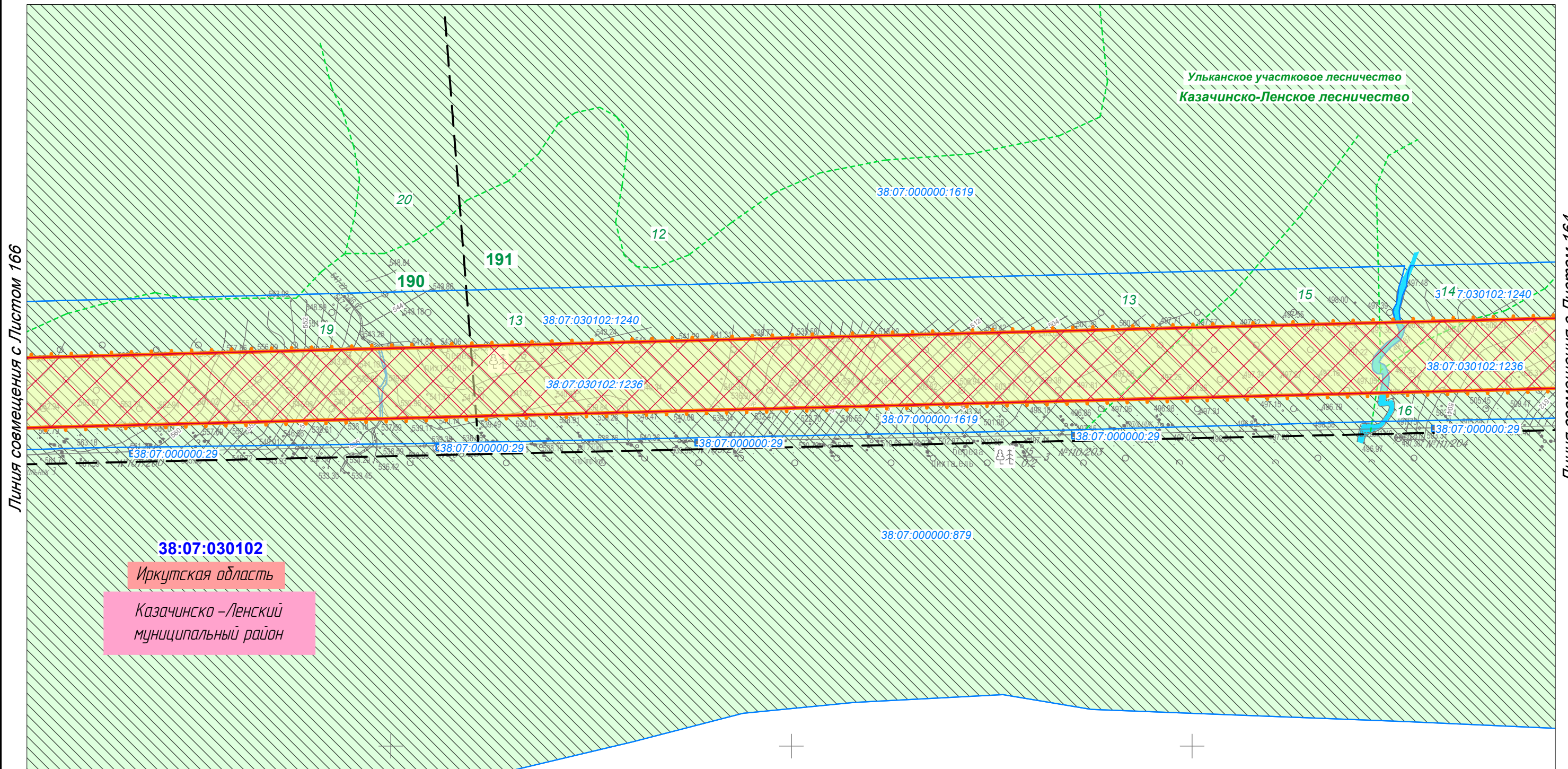
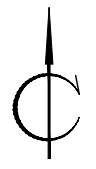


Линия совмещения с Листом 163



						Иркутская область, Казачинско-Ленский район, Киренский район, Усть-Кутский район			
						Документация по планировке территории для размещения объектов энергетики федерального значения «ВЛ 500 кВ Нижнеангарская - Усть-Кут №2»			
Изм.	Кол.уч.	Лист	№ док.	Подп.	Дата	Материалы по обоснованию проекта планировки территории. Графическая часть.	Стадия	Лист	Листов
Разработчик	Мароховский А.А.			<i>Mar</i>	08.22		ППТ- 4.2	164	318
Разработчик	Тимергалиева А.И.			<i>tim</i>	08.22				
Разработчик	Журавлева А.В.			<i>zhr</i>	08.22				
Н. контр.	Алешина А.М.			<i>al</i>	08.22				
Нач. отд.	Гнетова Н.Ю.			<i>gn</i>	08.22	Схема использования территории в период подготовки проекта планировки территории. М 1:5000	 ООО НПО "Инжеопроект" 109052, г. Москва, Рязанский проспект, д.2 стр.49		

Схема использования территории в период подготовки проекта планировки территории




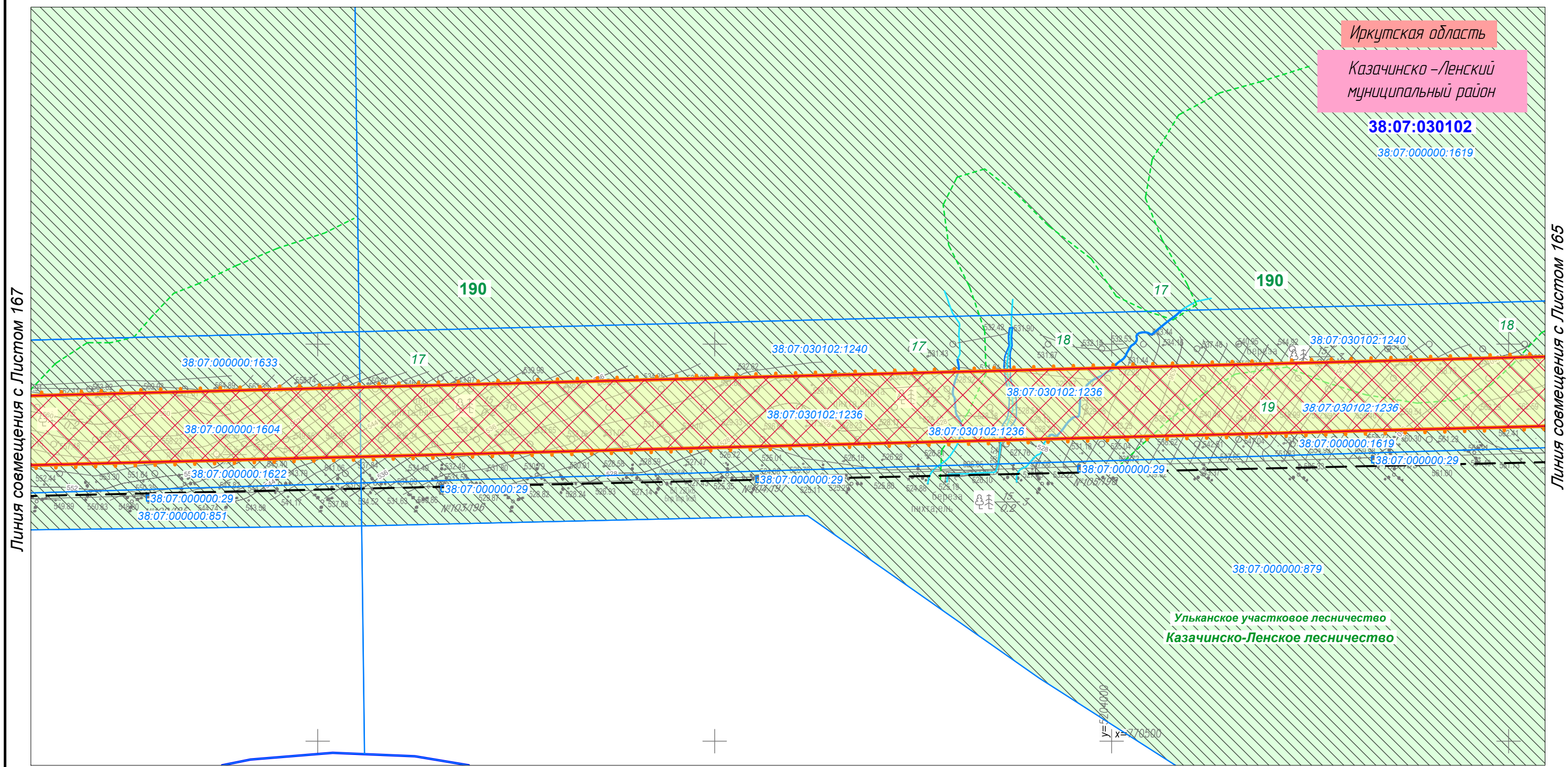
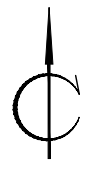
						Иркутская область, Казачинско-Ленский район, Киренский район, Усть-Кутский район			
						Документация по планировке территории для размещения объектов энергетики федерального значения «ВЛ 500 кВ Нижнеангарская - Усть-Кут №2»			
Изм.	Кол.уч.	Лист	№ док.	Подп.	Дата	Материалы по обоснованию проекта планировки территории. Графическая часть.	Стадия	Лист	Листов
Разработчик		Мароховский А.А.		<i>Mar</i>	08.22		ППТ- 4.2	165	318
Разработчик		Тимергалиева А.И.		<i>Tim</i>	08.22				
Разработчик		Журавлева А.В.		<i>Zh</i>	08.22				
Н. контр.		Алешина А.М.		<i>Ale</i>	08.22				
Нач. отд.		Гнетова Н.Ю.		<i>Gne</i>	08.22	Схема использования территории в период подготовки проекта планировки территории. М 1:5000	 ООО НПО "Инжгеопроект" 109052, г. Москва, Рязанский проспект, д.2 стр.49		

Схема использования территории в период подготовки проекта планировки территории

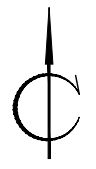


Линия совмещения с Листом 167

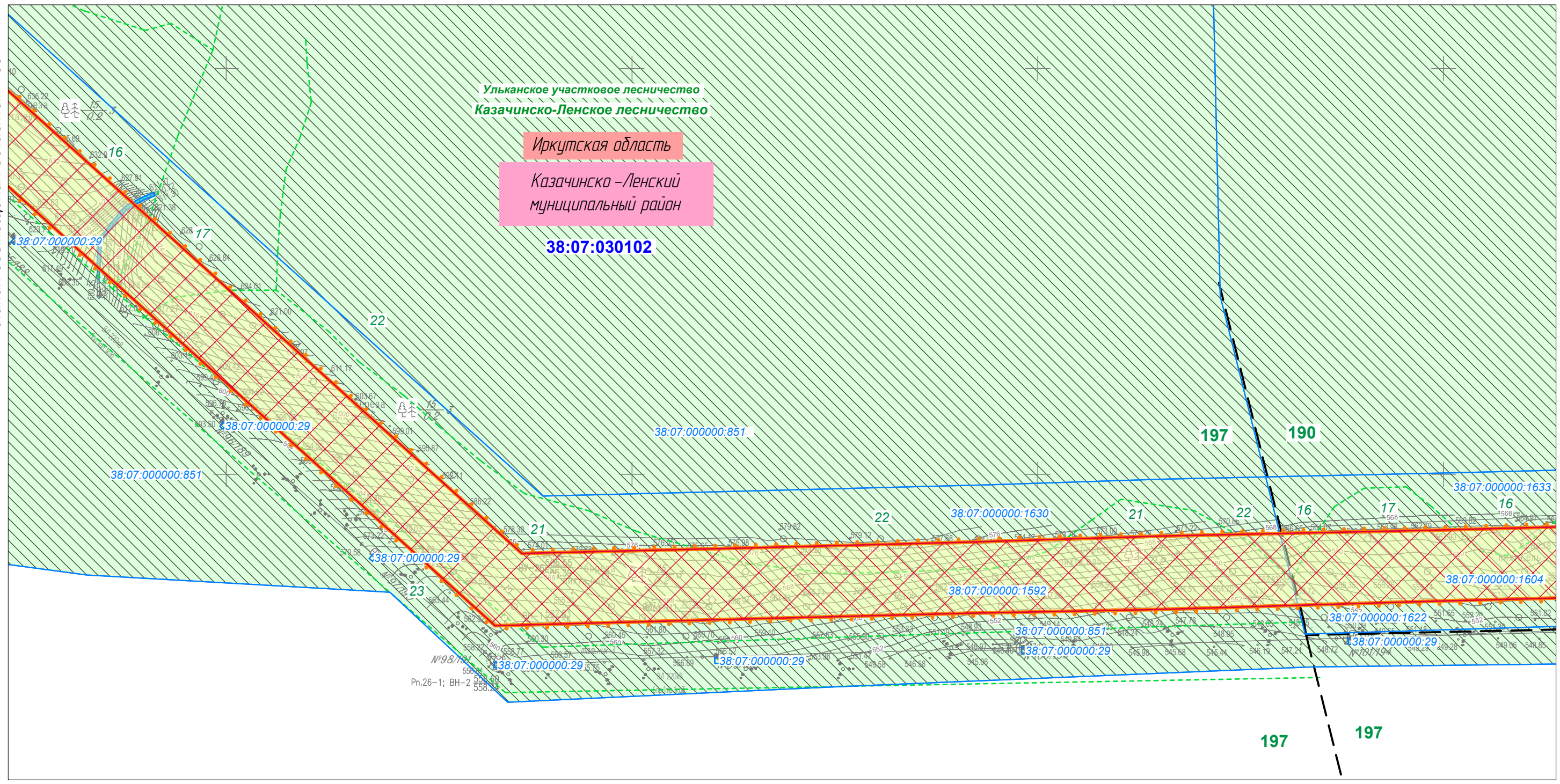
Линия совмещения с Листом 165

						Иркутская область, Казачинско-Ленский район, Киренский район, Усть-Кутский район			
						Документация по планировке территории для размещения объектов энергетики федерального значения «ВЛ 500 кВ Нижнеангарская - Усть-Кут №2»			
Изм.	Кол.уч.	Лист	№ док.	Подп.	Дата	Материалы по обоснованию проекта планировки территории. Графическая часть.	Стадия	Лист	Листов
Разработчик		Мароховский А.А.		<i>Мароховский</i>	08.22		ППТ-4.2	166	318
Разработчик		Тимергалиева А.И.		<i>Тимергалиева</i>	08.22				
Разработчик		Журавлева А.В.		<i>Журавлева</i>	08.22				
Н. контр.		Алешина А.М.		<i>Алешина</i>	08.22				
Нач. отд.		Гнетова Н.Ю.		<i>Гнетова</i>	08.22	Схема использования территории в период подготовки проекта планировки территории. М 1:5000	 ООО НПО "Инжгеопроект" 109052, г. Москва, Рязанский проспект, д.2 стр.49		

Схема использования территории в период подготовки проекта планировки территории



Линия совмещения с Листом 168

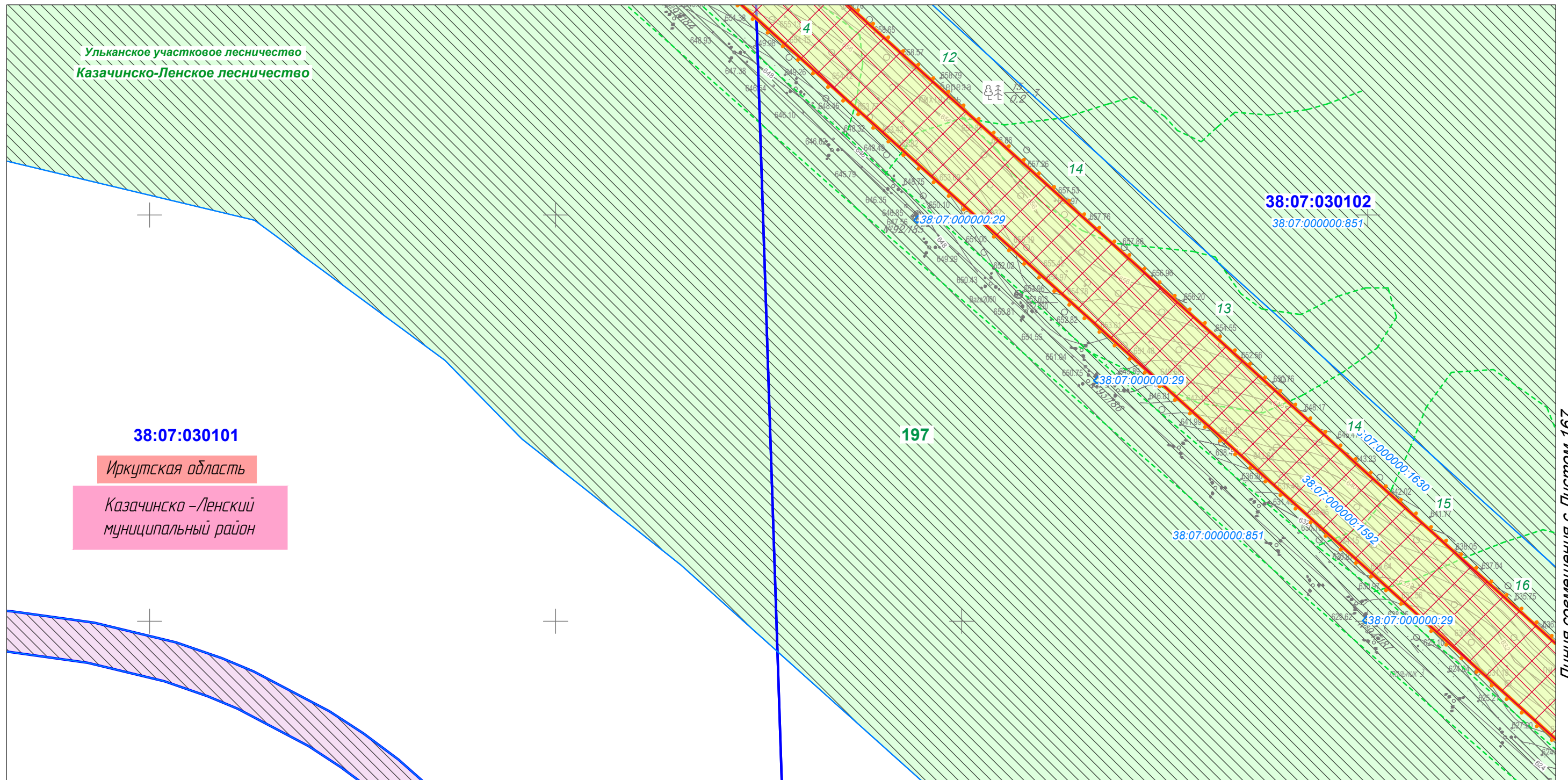


Линия совмещения с Листом 166

						Иркутская область, Казачинско-Ленский район, Киренский район, Усть-Кутский район			
						Документация по планировке территории для размещения объектов энергетики федерального значения «ВЛ 500 кВ Нижнеангарская - Усть-Кут №2»			
Изм.	Кол.уч.	Лист	№ док.	Подп.	Дата	Материалы по обоснованию проекта планировки территории. Графическая часть.	Стадия	Лист	Листов
Разработчик		Марховский А.А.		<i>Mar</i>	08.22		ППТ- 4.2	167	318
Разработчик		Тимергалиева А.И.		<i>Tim</i>	08.22				
Разработчик		Журавлева А.В.		<i>Zur</i>	08.22				
Н. контр.		Алешина А.М.		<i>Ale</i>	08.22				
Нач. отд.		Гнетова Н.Ю.		<i>Gne</i>	08.22	Схема использования территории в период подготовки проекта планировки территории. М 1:5000	 ООО НПО "Инжгеопроект" 109052, г. Москва, Рязанский проспект, д.2 стр.49		



Линия совмещения с Листом 169



38:07:030101
Иркутская область
Казачинско-Ленский
муниципальный район

38:07:030102
38:07:000000:851

197

Линия совмещения с Листом 167


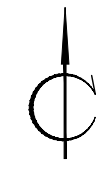
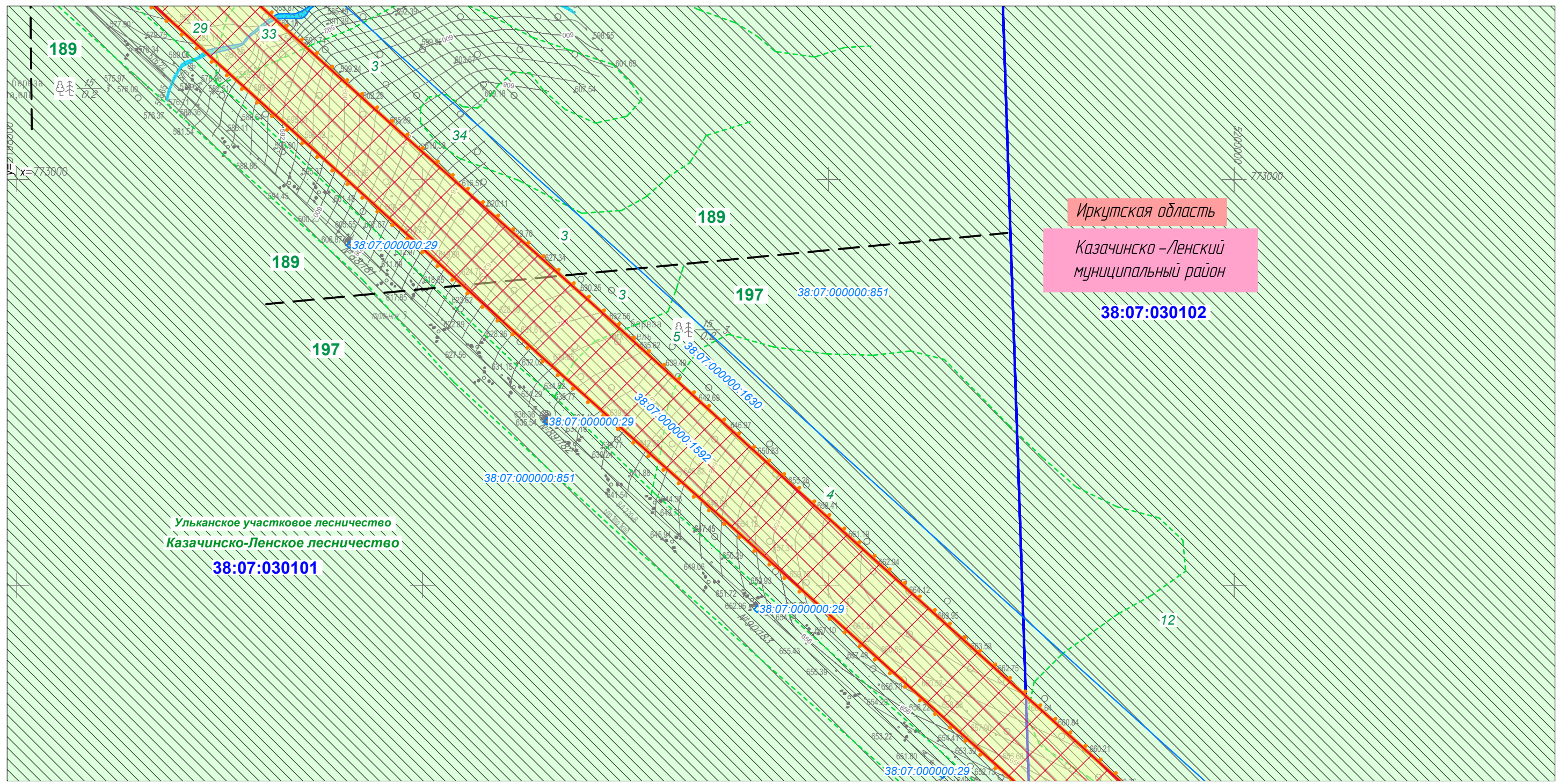
						Иркутская область, Казачинско-Ленский район, Киренский район, Усть-Кутский район			
						Документация по планировке территории для размещения объектов энергетики федерального значения «ВЛ 500 кВ Нижнеангарская - Усть-Кут №2»			
Изм.	Кол.уч.	Лист	№ док.	Подп.	Дата	Материалы по обоснованию проекта планировки территории. Графическая часть.	Стадия	Лист	Листов
Разработчик		Мароховский А.А.		<i>Мароховский</i>	08.22		ППТ- 4.2	168	318
Разработчик		Тимергалиева А.И.		<i>Тимергалиева</i>	08.22				
Разработчик		Журавлева А.В.		<i>Журавлева</i>	08.22				
Н. контр.		Алешина А.М.		<i>Алешина</i>	08.22				
Нач. отд.		Гнетова Н.Ю.		<i>Гнетова</i>	08.22	Схема использования территории в период подготовки проекта планировки территории. М 1:5000	 ООО НПО "Инжгеопроект" 109052, г. Москва, Рязанский проспект, д.2 стр.49		

Схема использования территории в период подготовки проекта планировки территории



Линия совмещения с Листом 170



Иркутская область
Казачинско-Ленский
муниципальный район

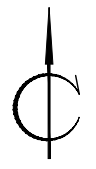
38:07:030102

Ульканское участковое лесничество
Казачинско-Ленское лесничество
38:07:030101

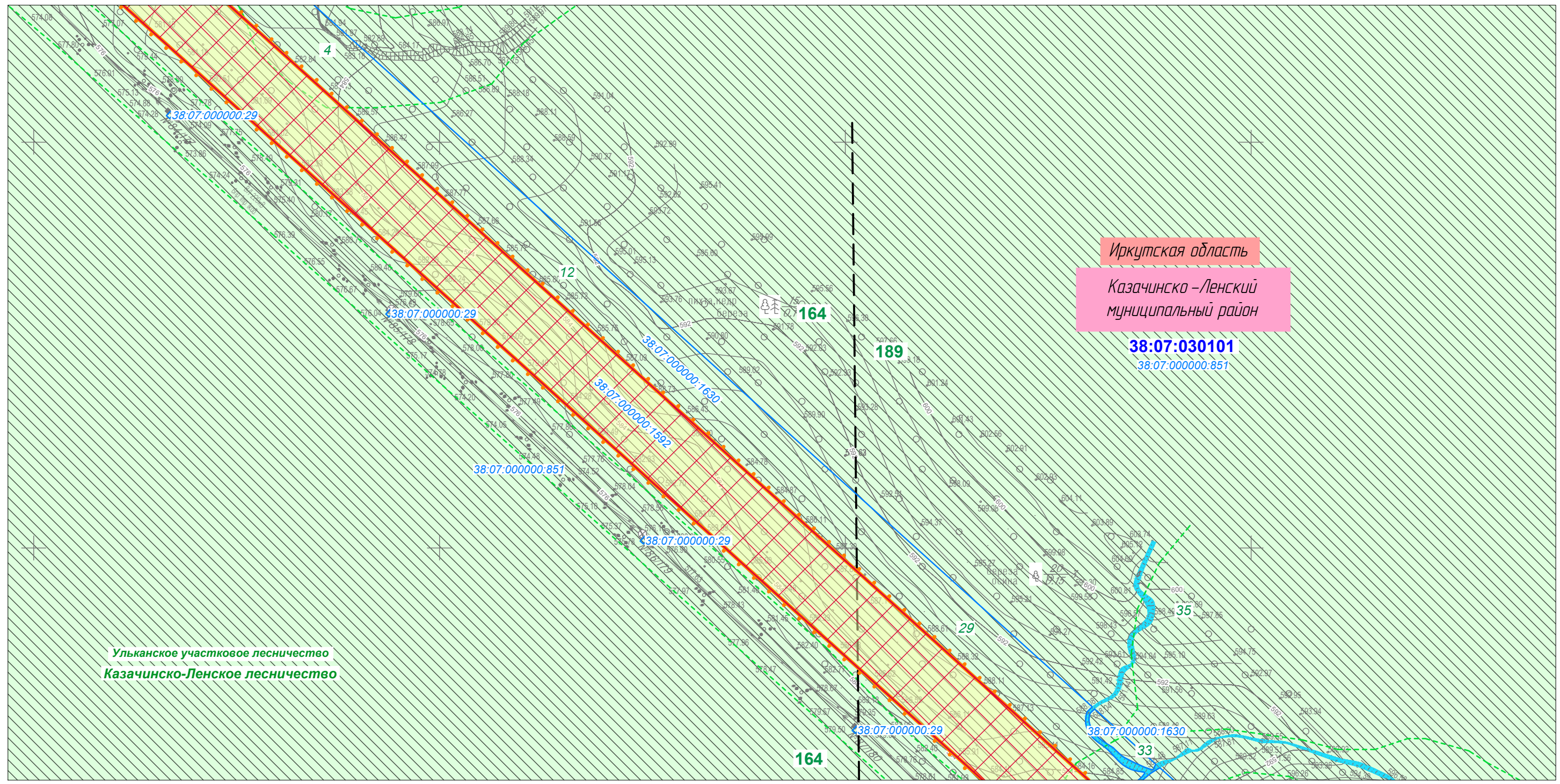
Линия совмещения с Листом 168

						Иркутская область, Казачинско-Ленский район, Киренский район, Усть-Кутский район			
						Документация по планировке территории для размещения объектов энергетики федерального значения «ВЛ 500 кВ Нижнеангарская - Усть-Кут №2»			
Изм.	Кол.уч.	Лист	№ док.	Подп.	Дата	Материалы по обоснованию проекта планировки территории. Графическая часть.	Стадия	Лист	Листов
Разработчик	Мароховский А.А.			<i>Mar</i>	08.22		ППТ- 4.2	169	318
Разработчик	Тимергалиева А.И.			<i>Tim</i>	08.22				
Разработчик	Журавлева А.В.			<i>Zh</i>	08.22				
Н. контр.	Алешина А.М.			<i>Ale</i>	08.22				
Нач. отд.	Гнетова Н.Ю.			<i>Gne</i>	08.22	Схема использования территории в период подготовки проекта планировки территории. М 1:5000	 ООО НПО "Инжгеопроект" 109052, г. Москва, Рязанский проспект, д.2 стр.49		

Схема использования территории в период подготовки проекта планировки территории



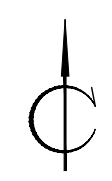
Линия совмещения с Листом 171



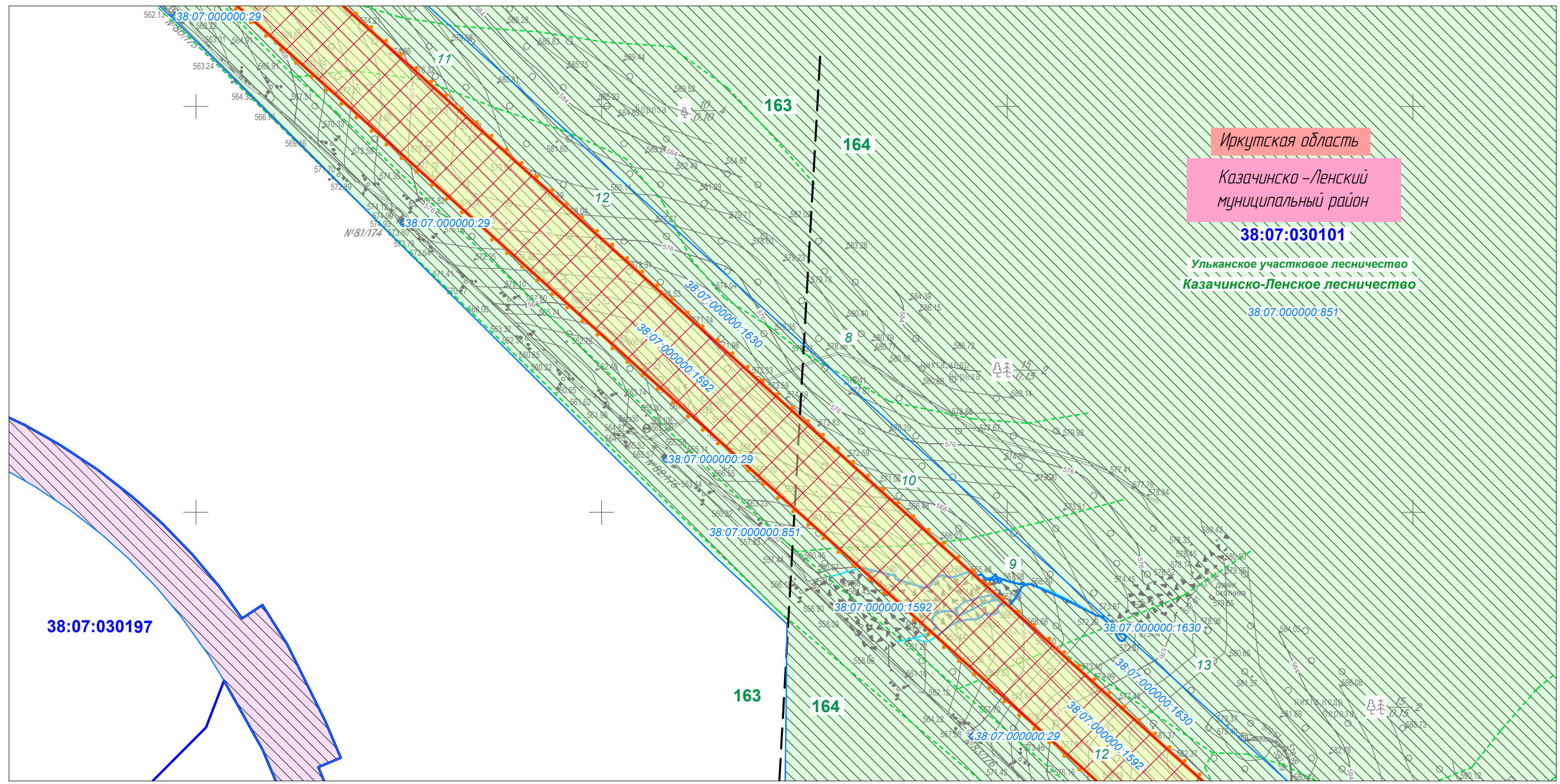
Линия совмещения с Листом 169

						Иркутская область, Казачинско-Ленский район, Киренский район, Усть-Кутский район			
						Документация по планировке территории для размещения объектов энергетики федерального значения «ВЛ 500 кВ Нижнеангарская - Усть-Кут №2»			
Изм.	Кол.уч.	Лист	№ док.	Подп.	Дата	Материалы по обоснованию проекта планировки территории. Графическая часть.	Стадия	Лист	Листов
Разработчик		Мароховский А.А.		<i>Мароховский</i>	08.22		ППТ-4.2	170	318
Разработчик		Тимергалиева А.И.		<i>Тимергалиева</i>	08.22				
Разработчик		Журавлева А.В.		<i>Журавлева</i>	08.22				
Н. контр.		Алешина А.М.		<i>Алешина</i>	08.22				
Нач. отд.		Гнетова Н.Ю.		<i>Гнетова</i>	08.22	Схема использования территории в период подготовки проекта планировки территории. М 1:5000	 ООО НПО "Инжгеопроект" 109052, г. Москва, Рязанский проспект, д.2 стр.49		

Схема использования территории в период подготовки проекта планировки территории



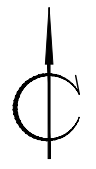
Линия совмещения с Листом 172



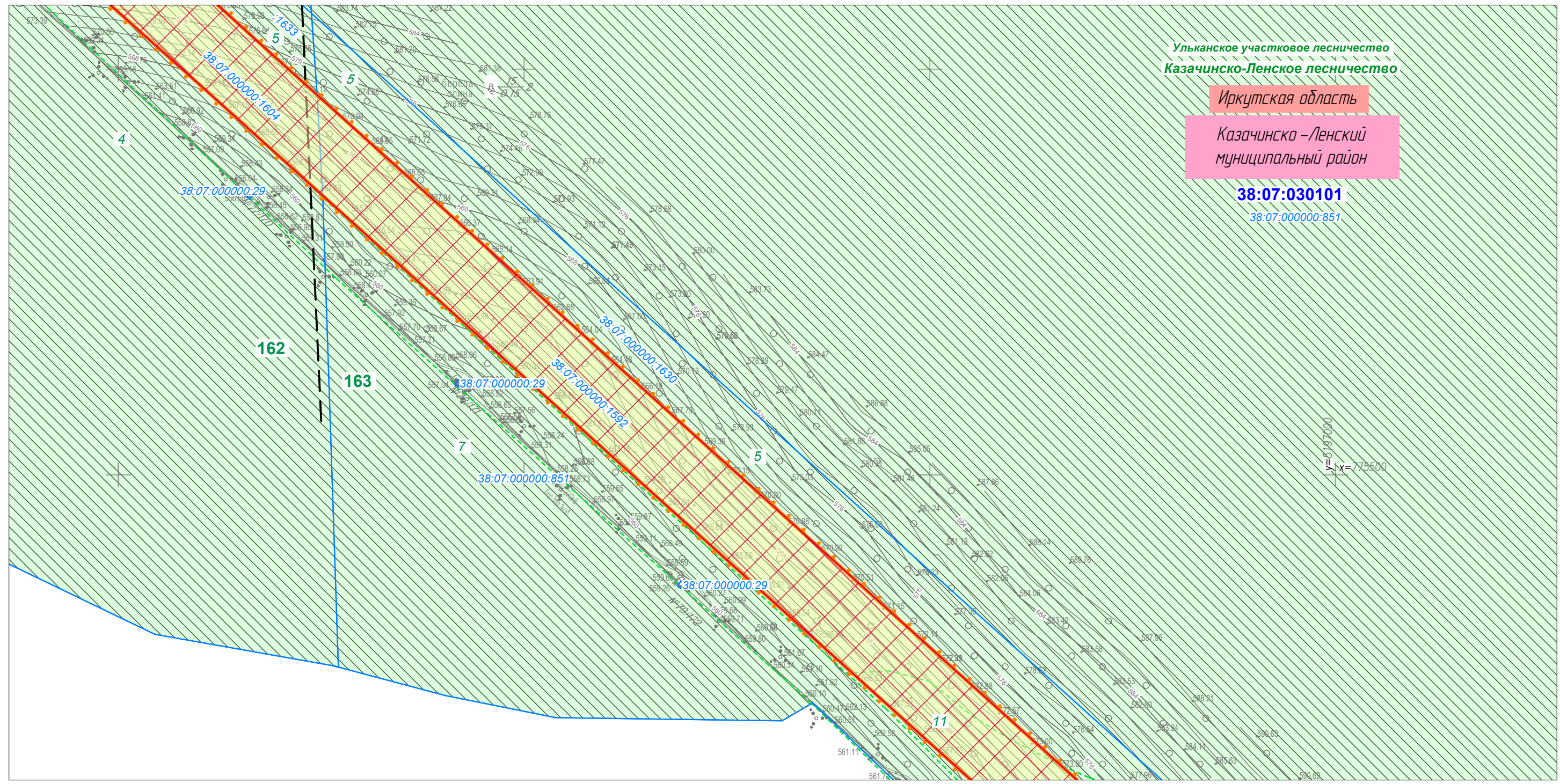
Линия совмещения с Листом 170

						Иркутская область, Казачинско-Ленский район, Киренский район, Усть-Кутский район			
						Документация по планировке территории для размещения объектов энергетики федерального значения «ВЛ 500 кВ Нижнеангарская - Усть-Кут №2»			
Изм.	Кол.уч.	Лист	№ док.	Подп.	Дата	Материалы по обоснованию проекта планировки территории. Графическая часть.	Стадия	Лист	Листов
Разработчик	Мароховский А.А.			<i>Mar</i>	08.22		ППТ-4.2	171	318
Разработчик	Тимергалиева А.И.			<i>tim</i>	08.22				
Разработчик	Журавлева А.В.			<i>zhr</i>	08.22				
Н. контр.	Алешина А.М.			<i>al</i>	08.22				
Нач. отд.	Гнетова Н.Ю.			<i>gn</i>	08.22	Схема использования территории в период подготовки проекта планировки территории. М 1:5000	 ООО НПО "Инжгеопроект" 109052, г. Москва, Рязанский проспект, д.2 стр.49		

Схема использования территории в период подготовки проекта планировки территории



Линия совмещения с Листом 173



Ульканское участковое лесничество
Казачинско-Ленское лесничество

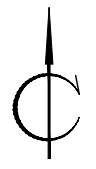
Иркутская область
Казачинско-Ленский муниципальный район

38:07:030101
38:07:000000:851

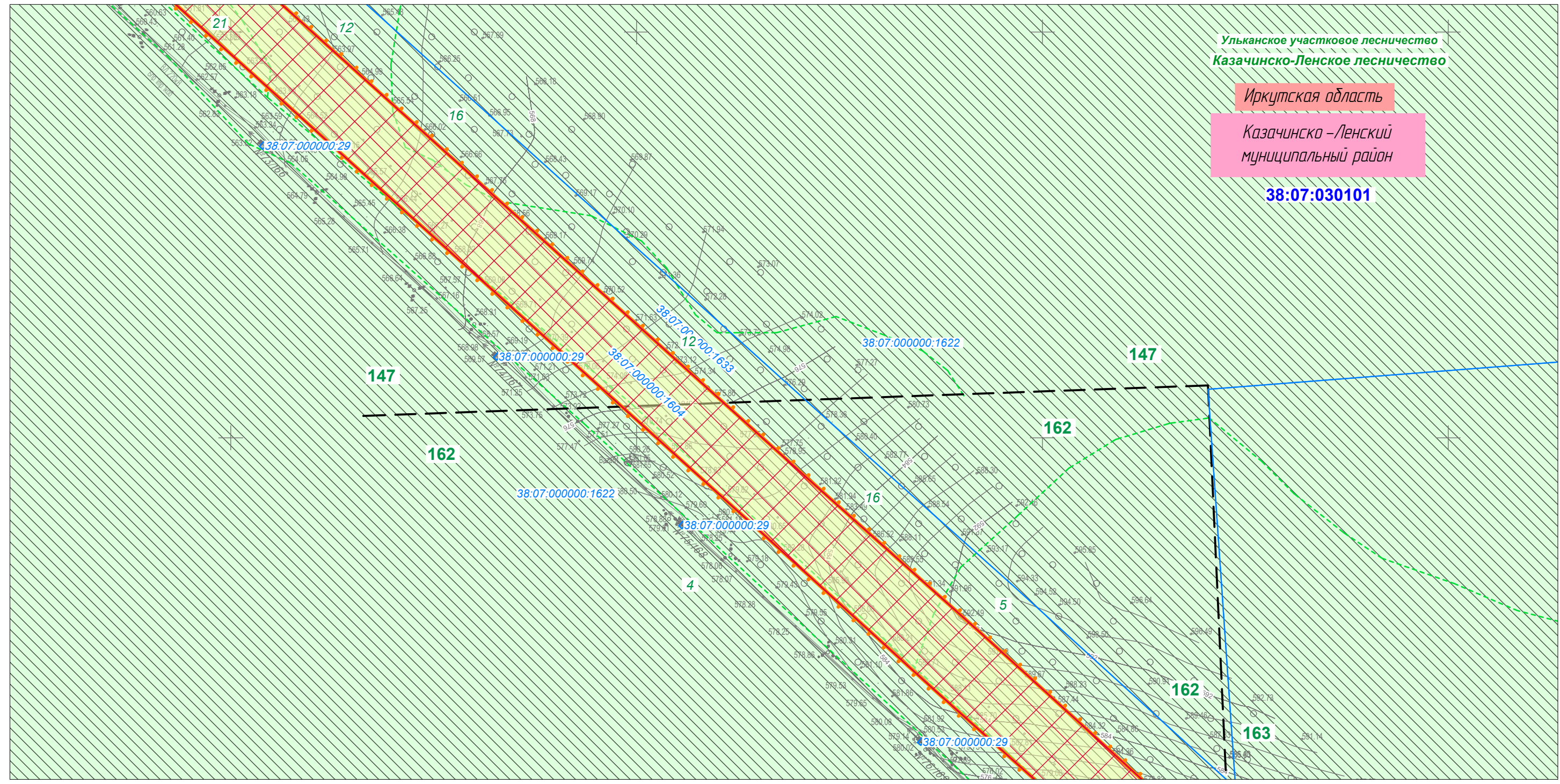
Линия совмещения с Листом 171

						Иркутская область, Казачинско-Ленский район, Киренский район, Усть-Кутский район			
						Документация по планировке территории для размещения объектов энергетики федерального значения «ВЛ 500 кВ Нижнеангарская - Усть-Кут №2»			
Изм.	Кол.уч.	Лист	№ док.	Подп.	Дата	Материалы по обоснованию проекта планировки территории. Графическая часть.	Стадия	Лист	Листов
Разработчик	Мароховский А.А.			<i>Mar</i>	08.22		ППТ-4.2	172	318
Разработчик	Тимергалиева А.И.			<i>Tim</i>	08.22				
Разработчик	Журавлева А.В.			<i>Zhur</i>	08.22				
Н. контр.	Алешина А.М.			<i>Alesh</i>	08.22				
Нач. отд.	Гнетова Н.Ю.			<i>Gnet</i>	08.22	Схема использования территории в период подготовки проекта планировки территории. М 1:5000	 ООО НПО "Инжгеопроект" 109052, г. Москва, Рязанский проспект, д.2 стр.49		

Схема использования территории в период подготовки проекта планировки территории



Линия совмещения с Листом 174



Ульканское участковое лесничество
Казачинско-Ленское лесничество

Иркутская область
Казачинско-Ленский
муниципальный район

38:07:030101

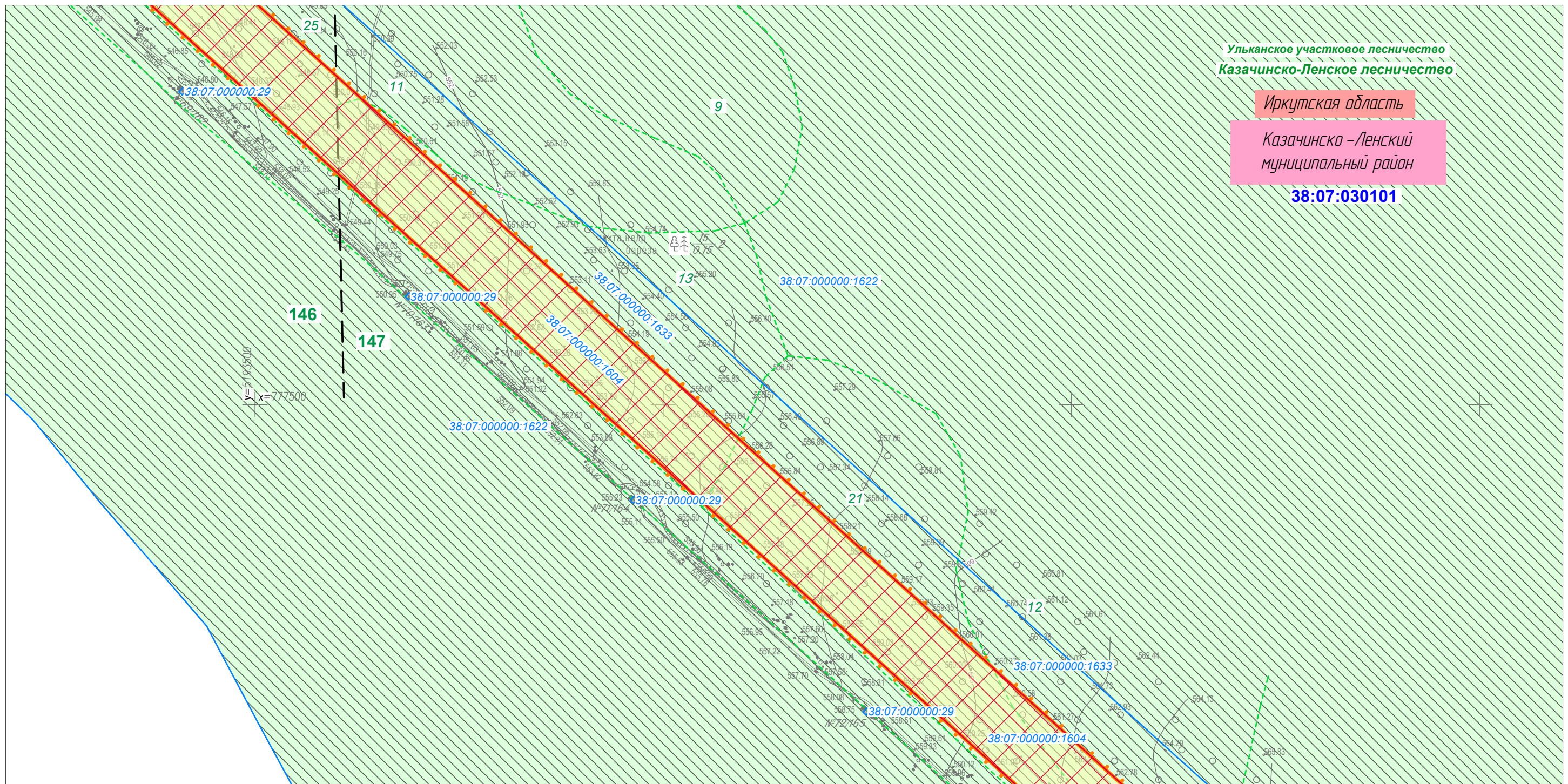
Линия совмещения с Листом 172

						Иркутская область, Казачинско-Ленский район, Киренский район, Усть-Кутский район			
						Документация по планировке территории для размещения объектов энергетики федерального значения «ВЛ 500 кВ Нижнеангарская - Усть-Кут №2»			
Изм.	Кол.уч.	Лист	№ док.	Подп.	Дата	Материалы по обоснованию проекта планировки территории. Графическая часть.	Стадия	Лист	Листов
Разработчик	Мароховский А.А.			<i>Мароховский</i>	08.22		ППТ- 4.2	173	318
Разработчик	Тимергалиева А.И.			<i>Тимергалиева</i>	08.22				
Разработчик	Журавлева А.В.			<i>Журавлева</i>	08.22				
Н. контр.	Алешина А.М.			<i>Алешина</i>	08.22				
Нач. отд.	Гнетова Н.Ю.			<i>Гнетова</i>	08.22	Схема использования территории в период подготовки проекта планировки территории. М 1:5000	 ООО НПО "Инжгеопроект" 109052, г. Москва, Рязанский проспект, д.2 стр.49		

Схема использования территории в период подготовки проекта планировки территории



Линия совмещения с Листом 175



Ульканское участковое лесничество
Казачинско-Ленское лесничество

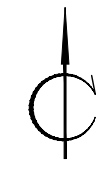
Иркутская область
Казачинско-Ленский
муниципальный район

38:07:030101

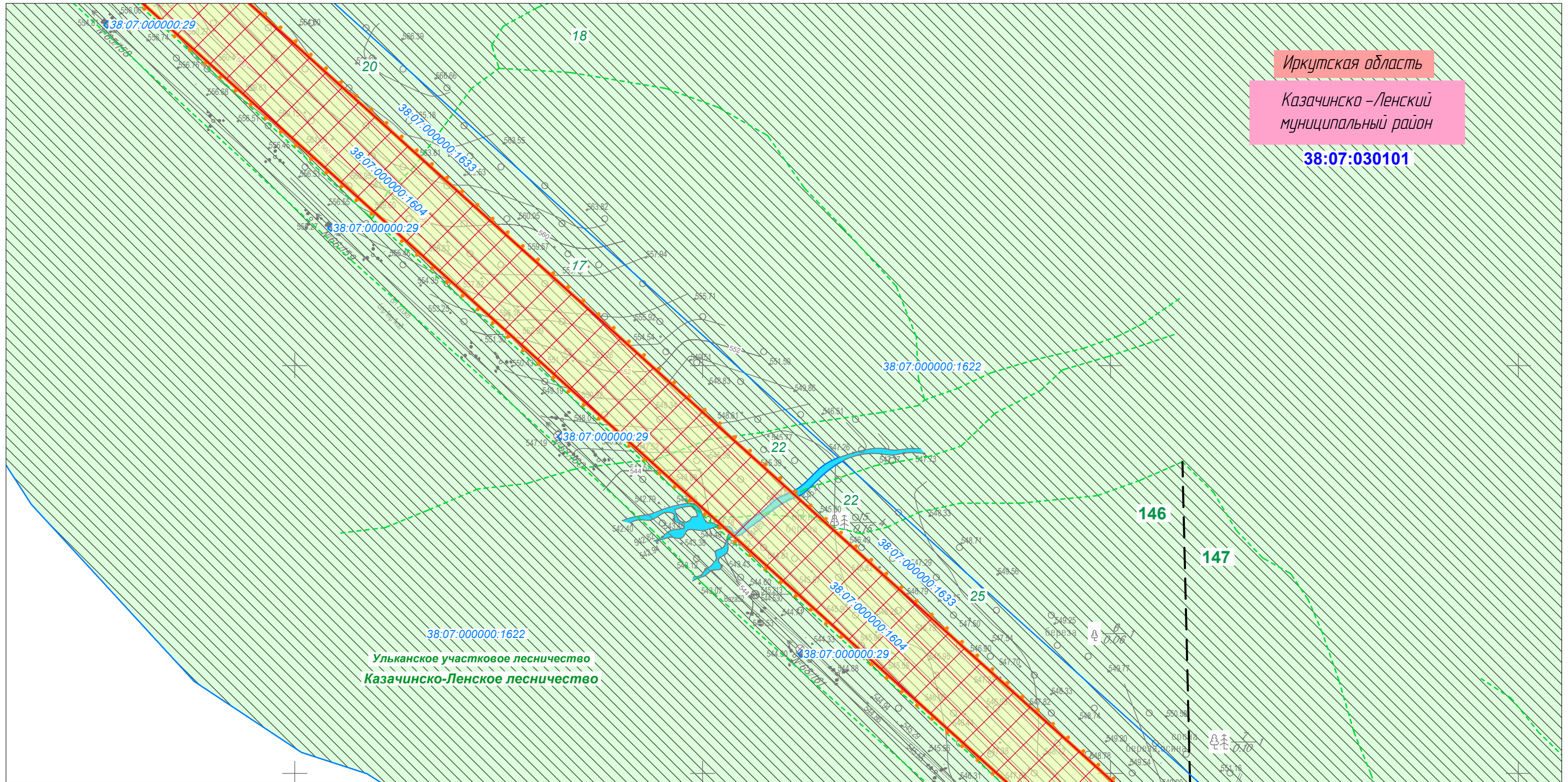
Линия совмещения с Листом 173

						Иркутская область, Казачинско-Ленский район, Киренский район, Усть-Кутский район			
						Документация по планировке территории для размещения объектов энергетики федерального значения «ВЛ 500 кВ Нижнеангарская - Усть-Кут №2»			
Изм.	Кол.уч.	Лист	№ док.	Подп.	Дата	Материалы по обоснованию проекта планировки территории. Графическая часть.	Стадия	Лист	Листов
Разработчик	Мароховский А.А.			<i>Mar</i>	08.22		ППТ- 4.2	174	318
Разработчик	Тимергалиева А.И.			<i>Tim</i>	08.22				
Разработчик	Журавлева А.В.			<i>Zhur</i>	08.22				
Н. контр.	Алешина А.М.			<i>Alesh</i>	08.22				
Нач. отд.	Гнетова Н.Ю.			<i>Gnet</i>	08.22	Схема использования территории в период подготовки проекта планировки территории. М 1:5000			
						ООО НПО "Инжгеопроект" 109052, г. Москва, Рязанский проспект, д.2 стр.49			

Схема использования территории в период подготовки проекта планировки территории



Линия совмещения с Листом 176



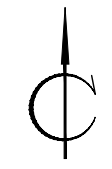
Иркутская область
 Казачинско-Ленский муниципальный район
 38:07:030101

Ульканское участковое лесничество
 Казачинско-Ленское лесничество

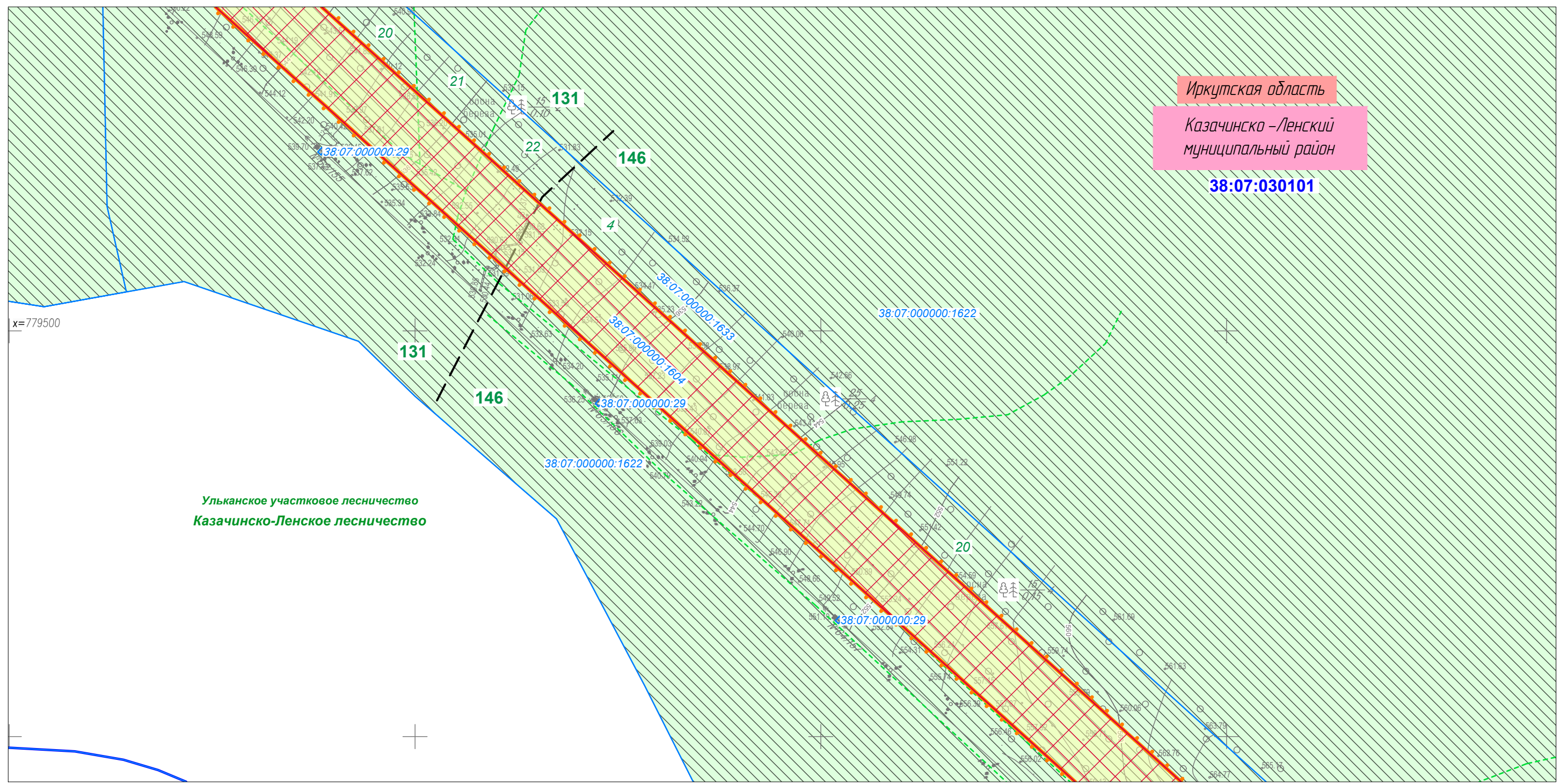
Линия совмещения с Листом 174

						Иркутская область, Казачинско-Ленский район, Киренский район, Усть-Кутский район			
						Документация по планировке территории для размещения объектов энергетики федерального значения «ВЛ 500 кВ Нижнеангарская - Усть-Кут №2»			
Изм.	Кол.уч.	Лист	№ док.	Подп.	Дата	Материалы по обоснованию проекта планировки территории. Графическая часть.	Стадия	Лист	Листов
Разработчик	Мароховский А.А.			<i>Мароховский</i>	08.22		ППТ-4.2	175	318
Разработчик	Тимергалиева А.И.			<i>Тимергалиева</i>	08.22				
Разработчик	Журавлева А.В.			<i>Журавлева</i>	08.22				
Н. контр.	Алешина А.М.			<i>Алешина</i>	08.22				
Нач. отд.	Гнетова Н.Ю.			<i>Гнетова</i>	08.22	Схема использования территории в период подготовки проекта планировки территории. М 1:5000	 ООО НПО "Инжгеопроект" 109052, г. Москва, Рязанский проспект, д.2 стр.49		

Схема использования территории в период подготовки проекта планировки территории



Линия совмещения с Листом 177



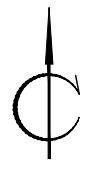
Иркутская область
 Казачинско-Ленский
 муниципальный район
38:07:030101

Ульканское участковое лесничество
 Казачинско-Ленское лесничество

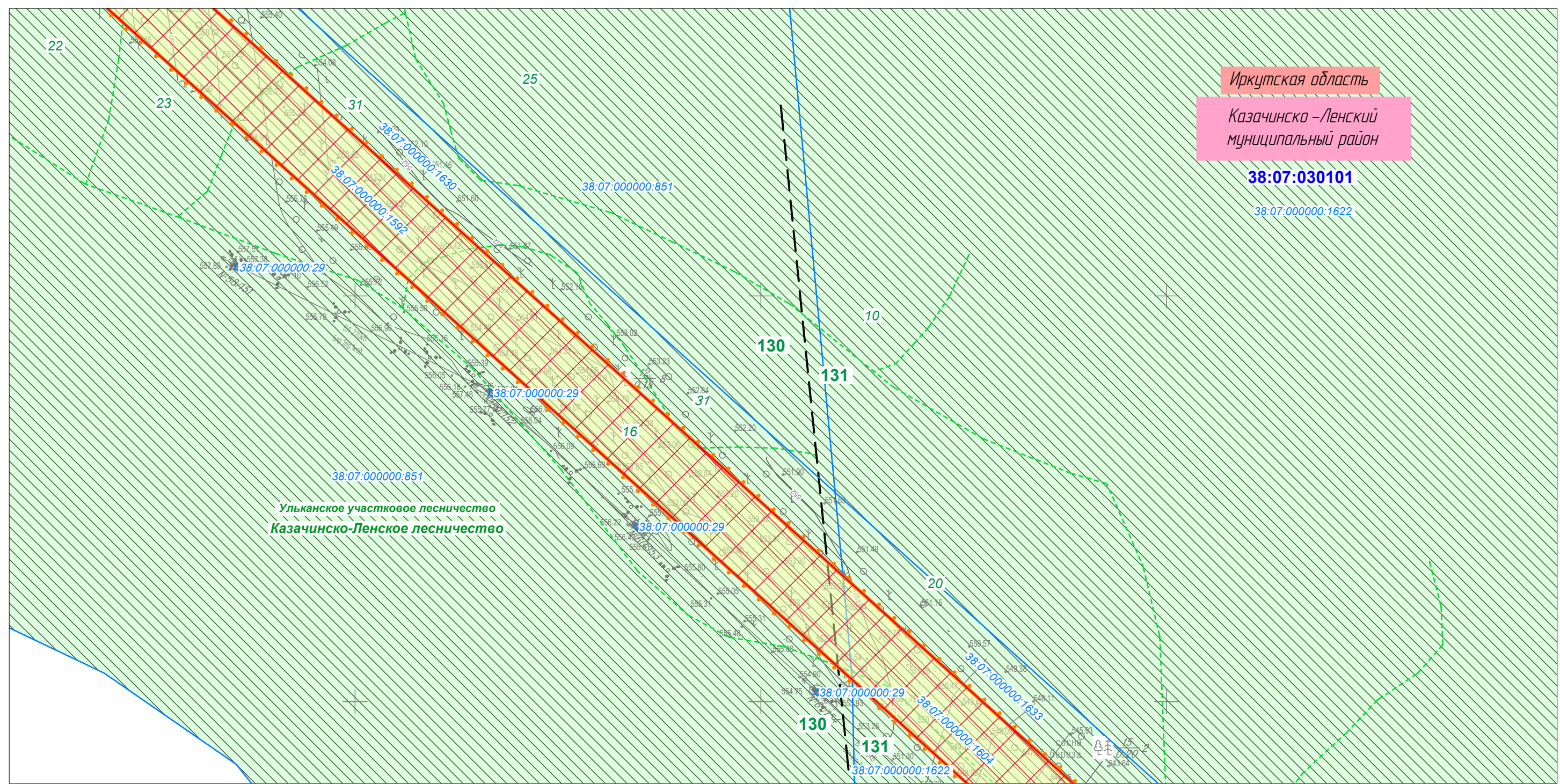
Линия совмещения с Листом 175

						Иркутская область, Казачинско-Ленский район, Киренский район, Усть-Кутский район			
						Документация по планировке территории для размещения объектов энергетики федерального значения «ВЛ 500 кВ Нижнеангарская - Усть-Кут №2»			
Изм.	Кол.уч.	Лист	№ док.	Подп.	Дата	Материалы по обоснованию проекта планировки территории. Графическая часть.	Стадия	Лист	Листов
Разработчик	Мароховский А.А.			<i>Mar</i>	08.22		ППТ- 4.2	176	318
Разработчик	Тимергалиева А.И.			<i>Tim</i>	08.22				
Разработчик	Журавлева А.В.			<i>Zh</i>	08.22				
Н. контр.	Алешина А.М.			<i>Ale</i>	08.22				
Нач. отд.	Гнетова Н.Ю.			<i>Gne</i>	08.22	Схема использования территории в период подготовки проекта планировки территории. М 1:5000	 ООО НПО "Инжгеопроект" 109052, г. Москва, Рязанский проспект, д.2 стр.49		

Схема использования территории в период подготовки проекта планировки территории



Линия совмещения с Листом 178

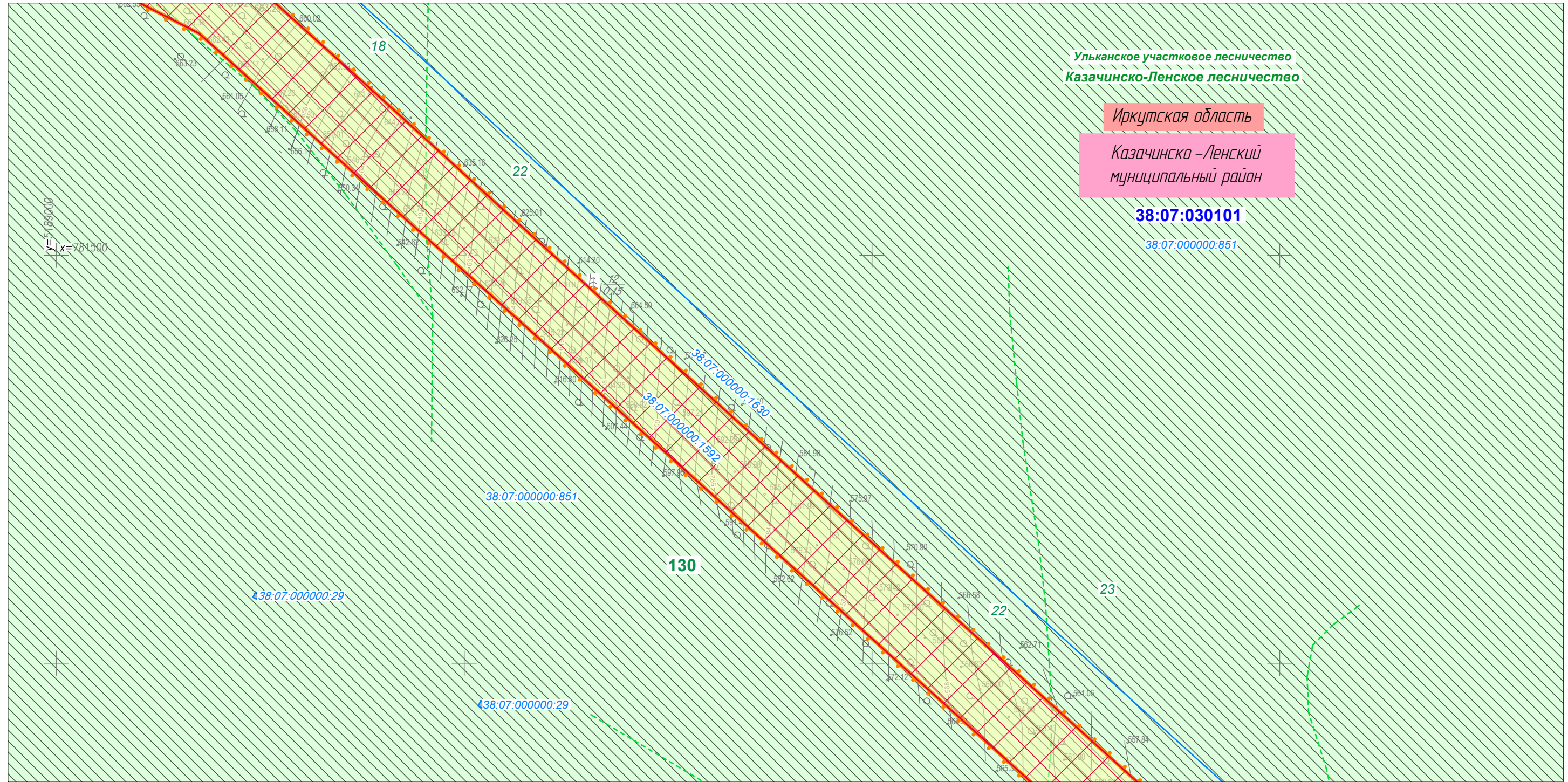


Линия совмещения с Листом 176

						Иркутская область, Казачинско-Ленский район, Киренский район, Усть-Кутский район			
						Документация по планировке территории для размещения объектов энергетики федерального значения «ВЛ 500 кВ Нижнеангарская - Усть-Кут №2»			
Изм.	Кол.уч.	Лист	№ док.	Подп.	Дата	Материалы по обоснованию проекта планировки территории. Графическая часть.	Стадия	Лист	Листов
Разработчик		Мароховский А.А.		<i>Mar</i>	08.22		ППТ- 4.2	177	318
Разработчик		Тимергалиева А.И.		<i>Tim</i>	08.22				
Разработчик		Журавлева А.В.		<i>Zhur</i>	08.22				
Н. контр.		Алешина А.М.		<i>Alesh</i>	08.22				
Нач. отд.		Гнетова Н.Ю.		<i>Gnet</i>	08.22	Схема использования территории в период подготовки проекта планировки территории. М 1:5000	ООО НПО "Инжгеопроект" 109052, г. Москва, Рязанский проспект, д.2 стр.49		



Линия совмещения с Листом 179



Линия совмещения с Листом 177


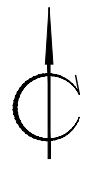
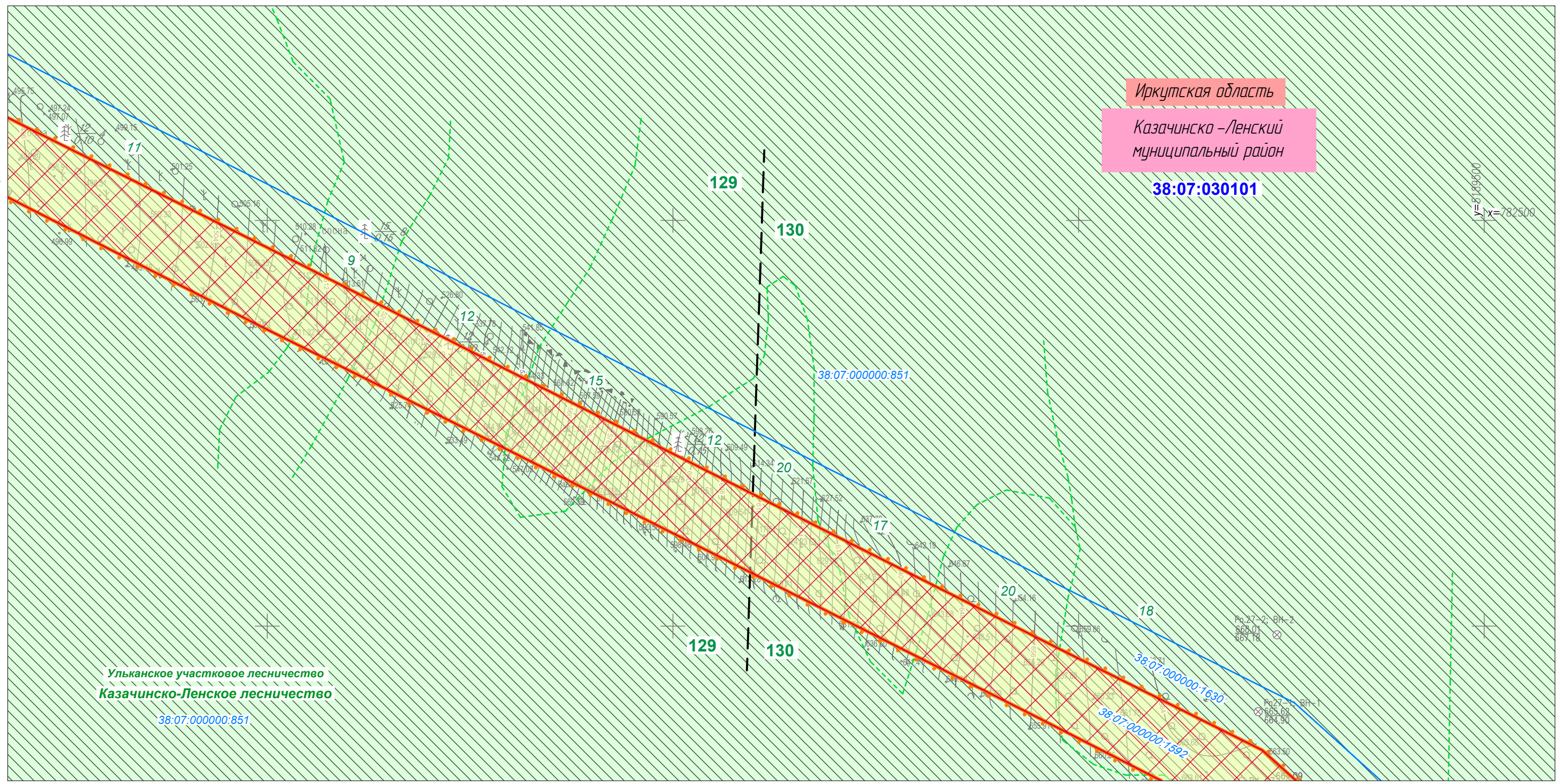
						Иркутская область, Казачинско-Ленский район, Киренский район, Усть-Кутский район			
						Документация по планировке территории для размещения объектов энергетики федерального значения «ВЛ 500 кВ Нижнеангарская - Усть-Кут №2»			
Изм.	Кол.уч.	Лист	№ док.	Подп.	Дата	Материалы по обоснованию проекта планировки территории. Графическая часть.	Стадия	Лист	Листов
Разработчик	Мароховский А.А.			<i>Мароховский</i>	08.22		ППТ- 4.2	178	318
Разработчик	Тимергалиева А.И.			<i>Тимергалиева</i>	08.22				
Разработчик	Журавлева А.В.			<i>Журавлева</i>	08.22				
Н. контр.	Алешина А.М.			<i>Алешина</i>	08.22				
Нач. отд.	Гнетова Н.Ю.			<i>Гнетова</i>	08.22	Схема использования территории в период подготовки проекта планировки территории. М 1:5000	 ООО НПО "Инжгеопроект" 109052, г. Москва, Рязанский проспект, д.2 стр.49		

Схема использования территории в период подготовки проекта планировки территории



Линия совмещения с Листом 180

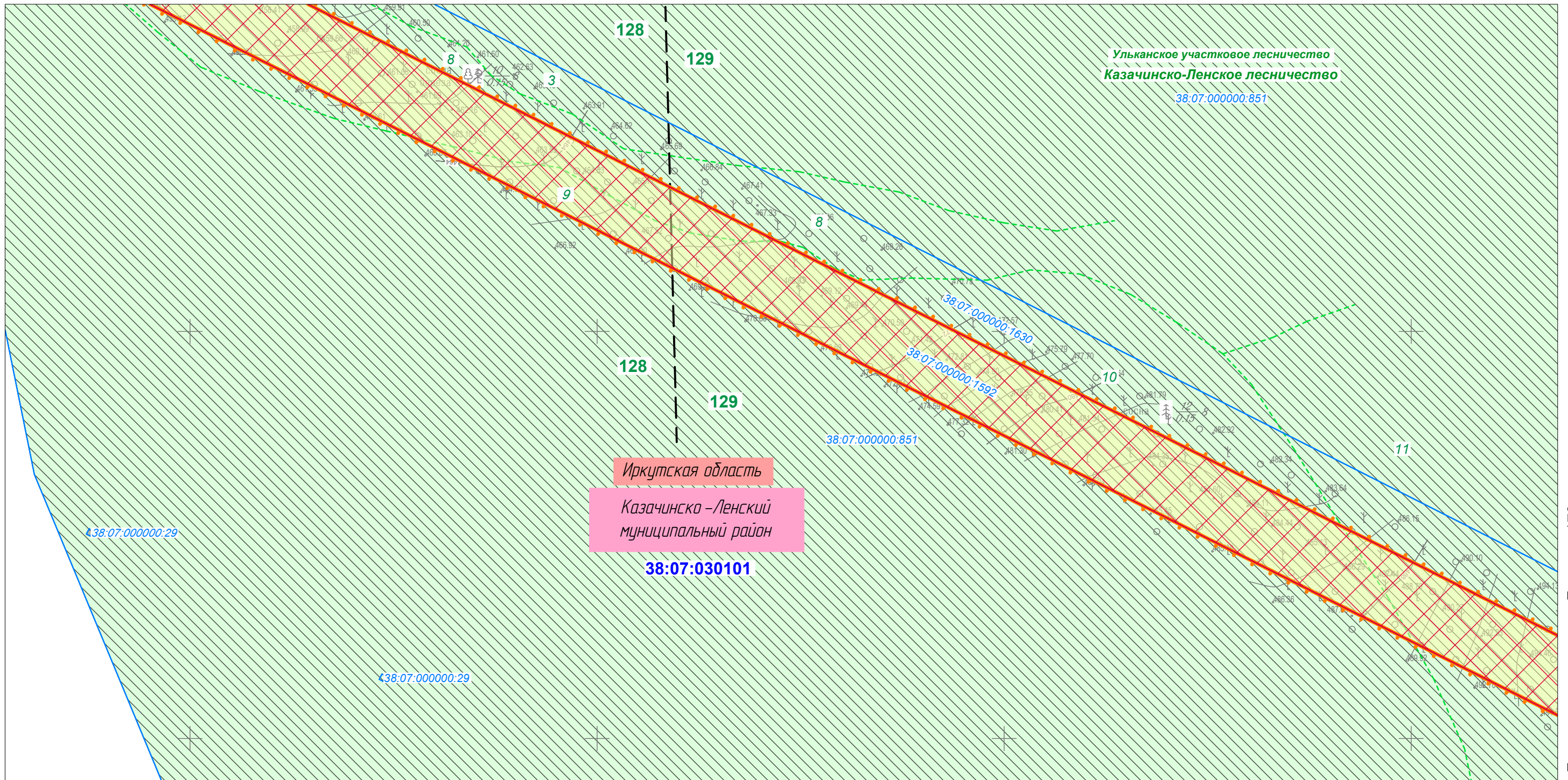


Линия совмещения с Листом 178

						Иркутская область, Казачинско-Ленский район, Киренский район, Усть-Кутский район			
						Документация по планировке территории для размещения объектов энергетики федерального значения «ВЛ 500 кВ Нижнеангарская - Усть-Кут №2»			
Изм.	Кол.уч.	Лист	№ док.	Подп.	Дата	Материалы по обоснованию проекта планировки территории. Графическая часть.	Стадия	Лист	Листов
Разработчик		Мароховский А.А.		<i>Мароховский</i>	08.22		ППТ- 4.2	179	318
Разработчик		Тимергалиева А.И.		<i>Тимергалиева</i>	08.22				
Разработчик		Журавлева А.В.		<i>Журавлева</i>	08.22				
Н. контр.		Алешина А.М.		<i>Алешина</i>	08.22				
Нач. отд.		Гнетова Н.Ю.		<i>Гнетова</i>	08.22	Схема использования территории в период подготовки проекта планировки территории. М 1:5000	 ООО НПО "Инжгеопроект" 109052, г. Москва, Рязанский проспект, д.2 стр.49		

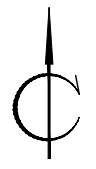


Линия совмещения с Листом 181

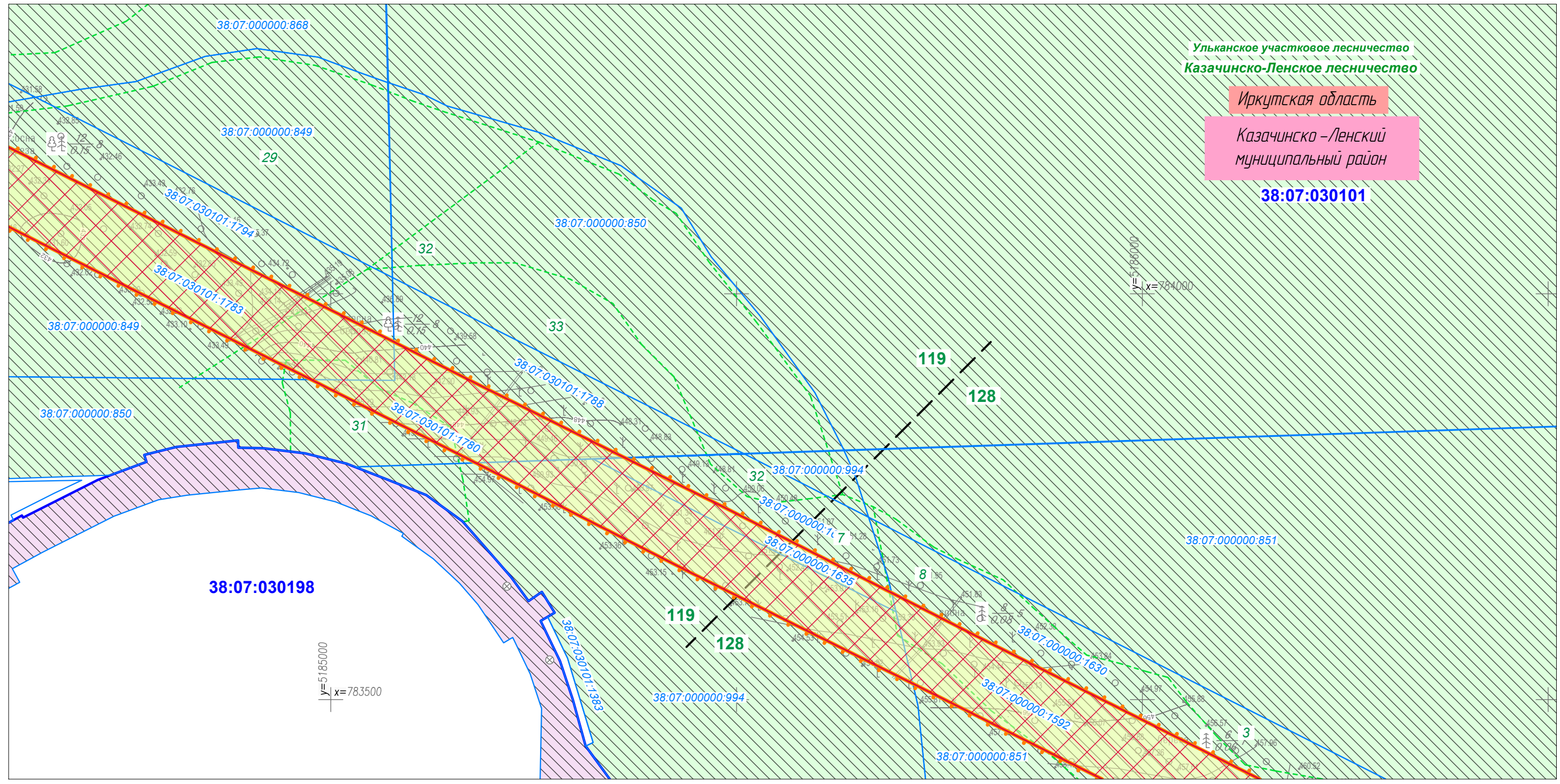


						Иркутская область, Казачинско-Ленский район, Киренский район, Усть-Кутский район			
						Документация по планировке территории для размещения объектов энергетики федерального значения «ВЛ 500 кВ Нижнеангарская - Усть-Кут №2»			
Изм.	Кол.уч.	Лист	№ док.	Подп.	Дата	Материалы по обоснованию проекта планировки территории. Графическая часть.	Стадия	Лист	Листов
Разработчик		Мароховский А.А.		<i>Мароховский</i>	08.22		ППТ- 4.2	180	318
Разработчик		Тимергалиева А.И.		<i>Тимергалиева</i>	08.22				
Разработчик		Журавлева А.В.		<i>Журавлева</i>	08.22				
Н. контр.		Алешина А.М.		<i>Алешина</i>	08.22				
Нач. отд.		Гнетова Н.Ю.		<i>Гнетова</i>	08.22	Схема использования территории в период подготовки проекта планировки территории. М 1:5000	 ООО НПО "Инжгеопроект" 109052, г. Москва, Рязанский проспект, д.2 стр.49		

Схема использования территории в период подготовки проекта планировки территории



Линия совмещения с Листом 182



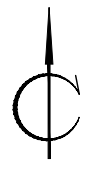
Ульканское участковое лесничество
 Казачинско-Ленское лесничество
 Иркутская область
 Казачинско-Ленский муниципальный район

38:07:030101

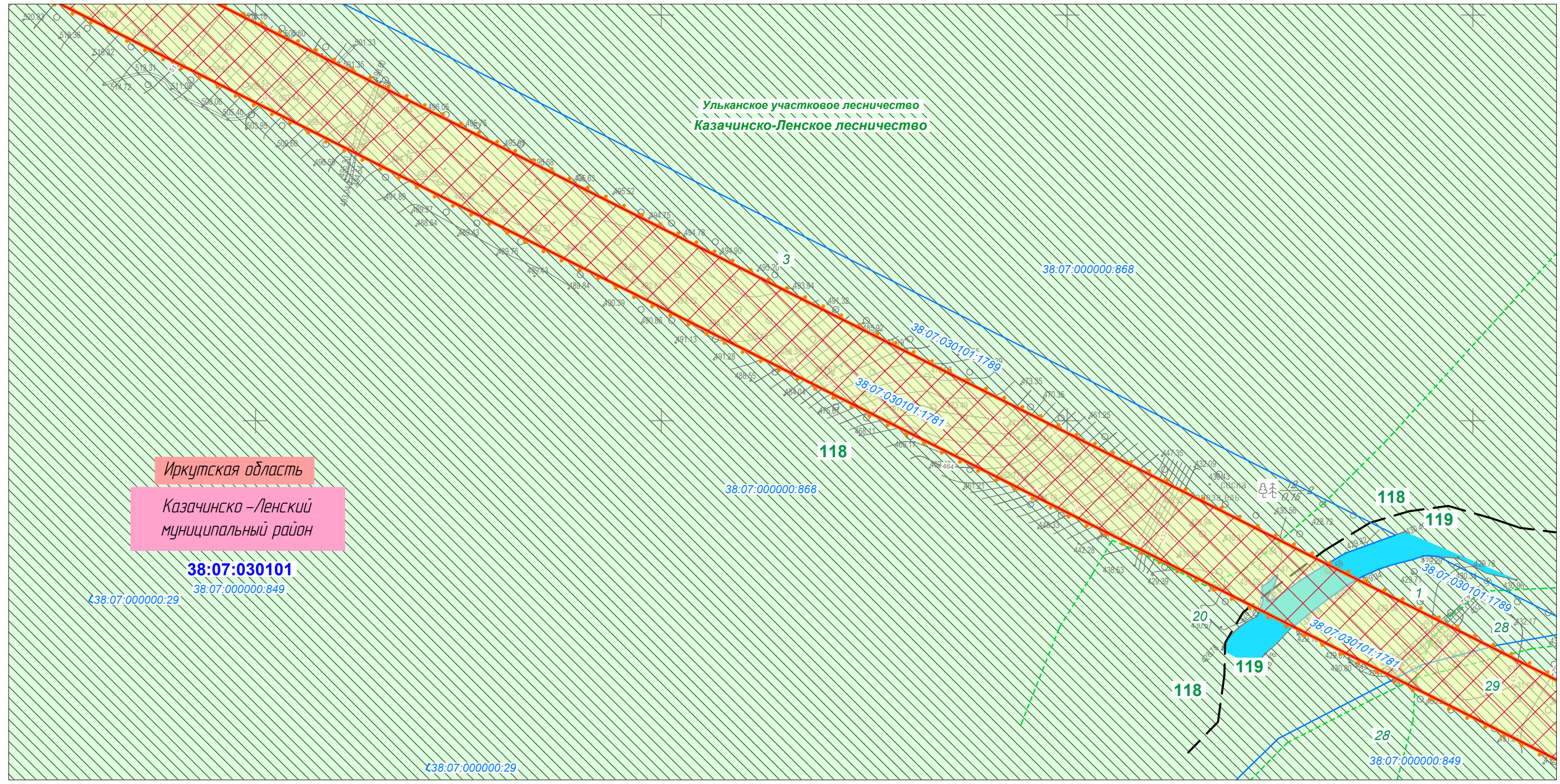
38:07:030198

Линия совмещения с Листом 180

						Иркутская область, Казачинско-Ленский район, Киренский район, Усть-Кутский район			
						Документация по планировке территории для размещения объектов энергетики федерального значения «ВЛ 500 кВ Нижнеангарская - Усть-Кут №2»			
Изм.	Кол.уч.	Лист	№ док.	Подп.	Дата	Материалы по обоснованию проекта планировки территории. Графическая часть.	Стадия	Лист	Листов
Разработчик	Мароховский А.А.			<i>Mar</i>	08.22		ППТ- 4.2	181	318
Разработчик	Тимергалиева А.И.			<i>Tim</i>	08.22				
Разработчик	Журавлева А.В.			<i>Zh</i>	08.22				
Н. контр.	Алешина А.М.			<i>Al</i>	08.22				
Нач. отд.	Гнетова Н.Ю.			<i>Gn</i>	08.22	Схема использования территории в период подготовки проекта планировки территории. М 1:5000	 ООО НПО "Инжгеопроект" 109052, г. Москва, Рязанский проспект, д.2 стр.49		



Линия совмещения с Листом 183



Иркутская область
Казачинско-Ленский
муниципальный район

38:07:030101
38:07:000000:849

38:07:000000:29

38:07:000000:29

38:07:000000:868

38:07:030101:1789

38:07:030101:1781

38:07:000000:868

38:07:030101:1789

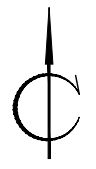
38:07:030101:1781

38:07:000000:849

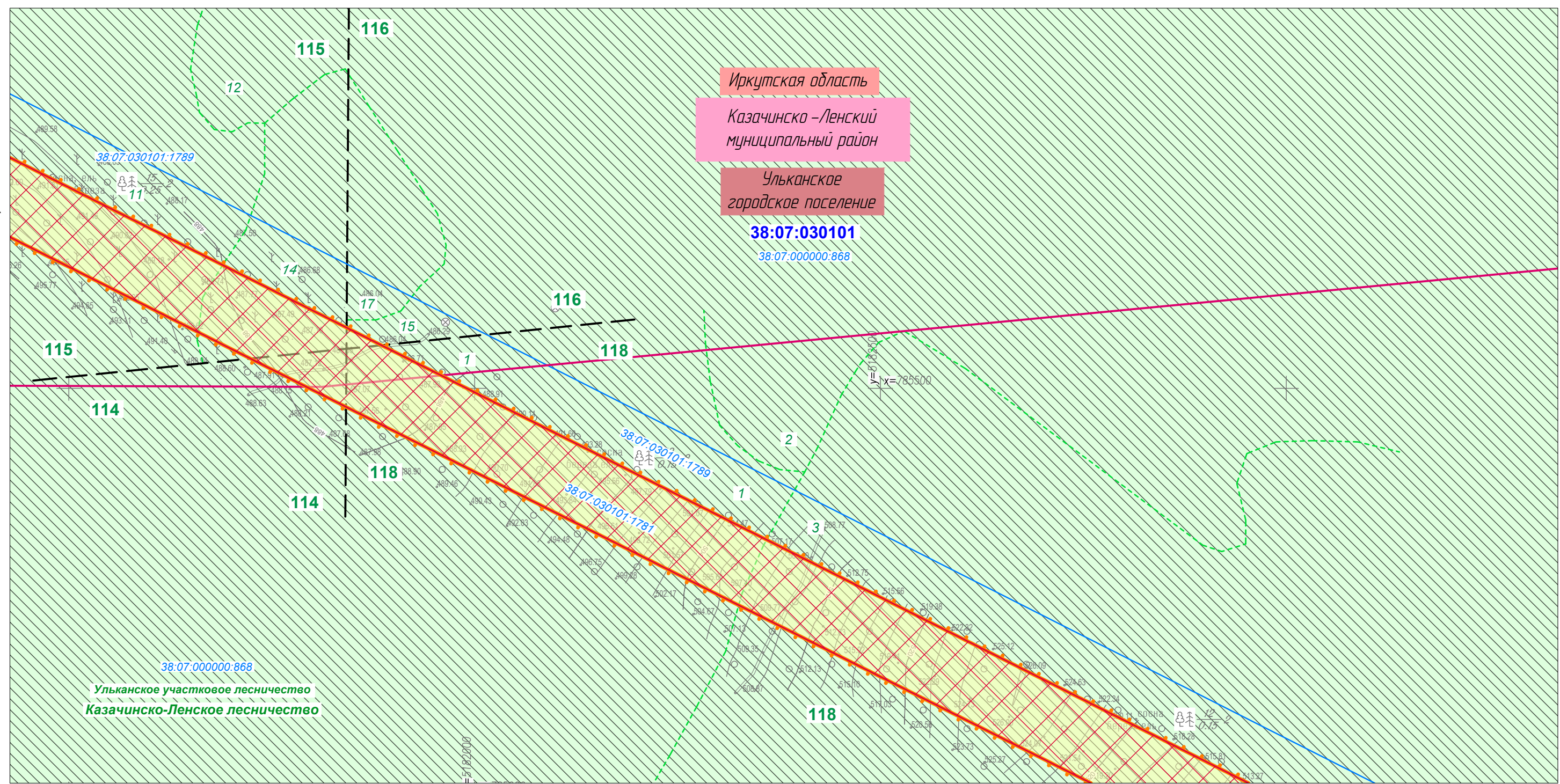
Линия совмещения с Листом 181

						Иркутская область, Казачинско-Ленский район, Киренский район, Усть-Кутский район			
						Документация по планировке территории для размещения объектов энергетики федерального значения «ВЛ 500 кВ Нижнеангарская - Усть-Кут №2»			
Изм.	Кол.уч.	Лист	№ док.	Подп.	Дата	Материалы по обоснованию проекта планировки территории. Графическая часть.	Стадия	Лист	Листов
Разработчик	Мароховский А.А.			<i>Mar</i>	08.22		ППТ- 4.2	182	318
Разработчик	Тимергалиева А.И.			<i>Tim</i>	08.22				
Разработчик	Журавлева А.В.			<i>Zh</i>	08.22				
Н. контр.	Алешина А.М.			<i>Al</i>	08.22				
Нач. отд.	Гнетова Н.Ю.			<i>Gne</i>	08.22	Схема использования территории в период подготовки проекта планировки территории. М 1:5000	 ООО НПО "Инжгеопроект" 109052, г. Москва, Рязанский проспект, д.2 стр.49		

Схема использования территории в период подготовки проекта планировки территории



Линия совмещения с Листом 184

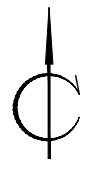


Иркутская область
 Казачинско-Ленский
 муниципальный район
 Ульканское
 городское поселение
 38:07:030101
 38:07:000000:868

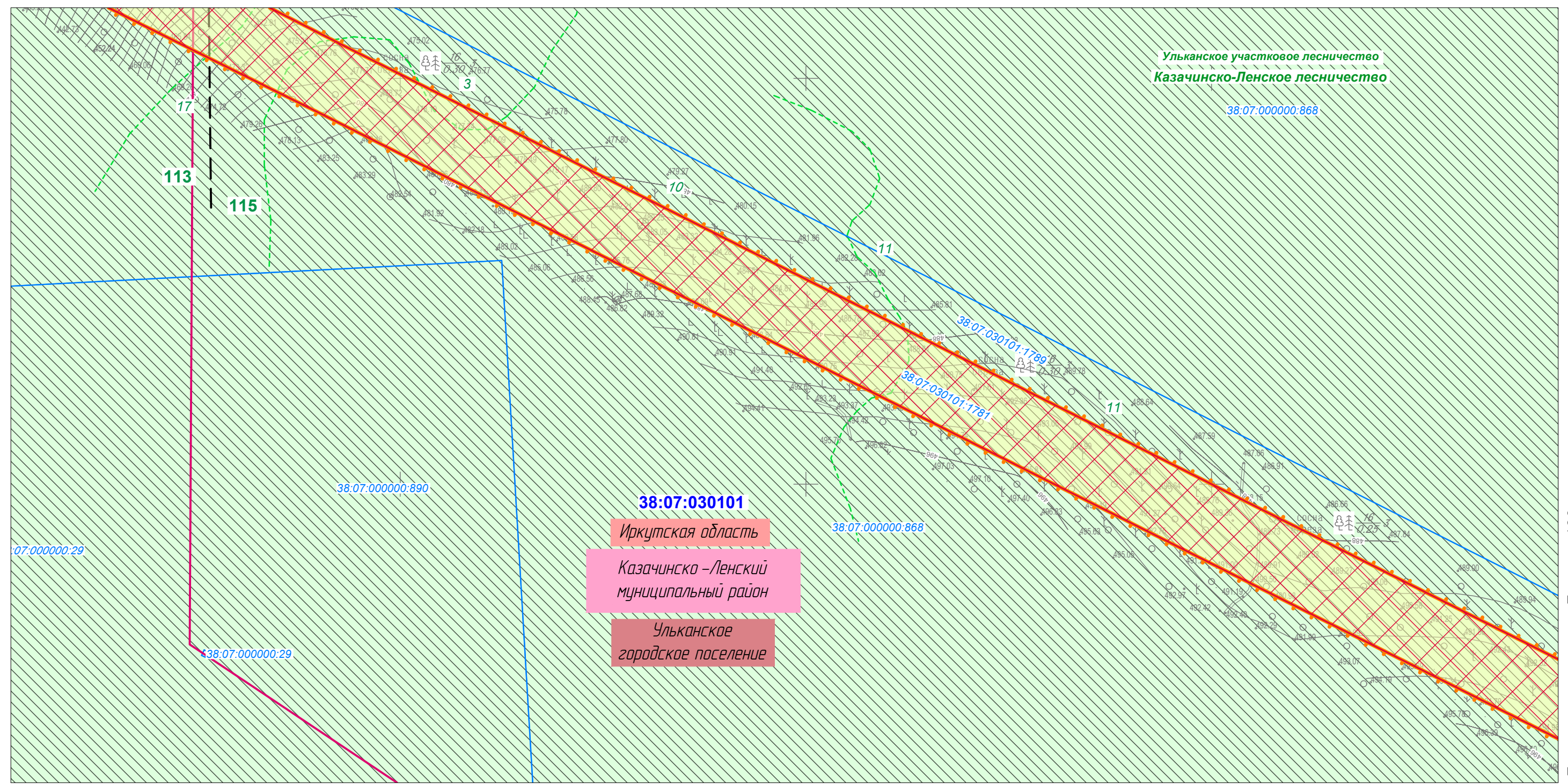
Ульканское участковое лесничество
 Казачинско-Ленское лесничество

Линия совмещения с Листом 182

						Иркутская область, Казачинско-Ленский район, Киренский район, Усть-Кутский район			
						Документация по планировке территории для размещения объектов энергетики федерального значения «ВЛ 500 кВ Нижнеангарская - Усть-Кут №2»			
Изм.	Кол.уч.	Лист	№ док.	Подп.	Дата	Материалы по обоснованию проекта планировки территории. Графическая часть.	Стадия	Лист	Листов
Разработчик	Мароховский А.А.			<i>Mar</i>	08.22		ППТ- 4.2	183	318
Разработчик	Тимергалиева А.И.			<i>Tim</i>	08.22				
Разработчик	Журавлева А.В.			<i>Zhur</i>	08.22				
Н. контр.	Алешина А.М.			<i>Alesh</i>	08.22				
Нач. отд.	Гнетова Н.Ю.			<i>Gnet</i>	08.22	Схема использования территории в период подготовки проекта планировки территории. М 1:5000	 ООО НПО "Инжгеопроект" 109052, г. Москва, Рязанский проспект, д.2 стр.49		

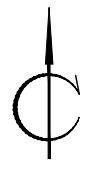


Линия совмещения с Листом 185

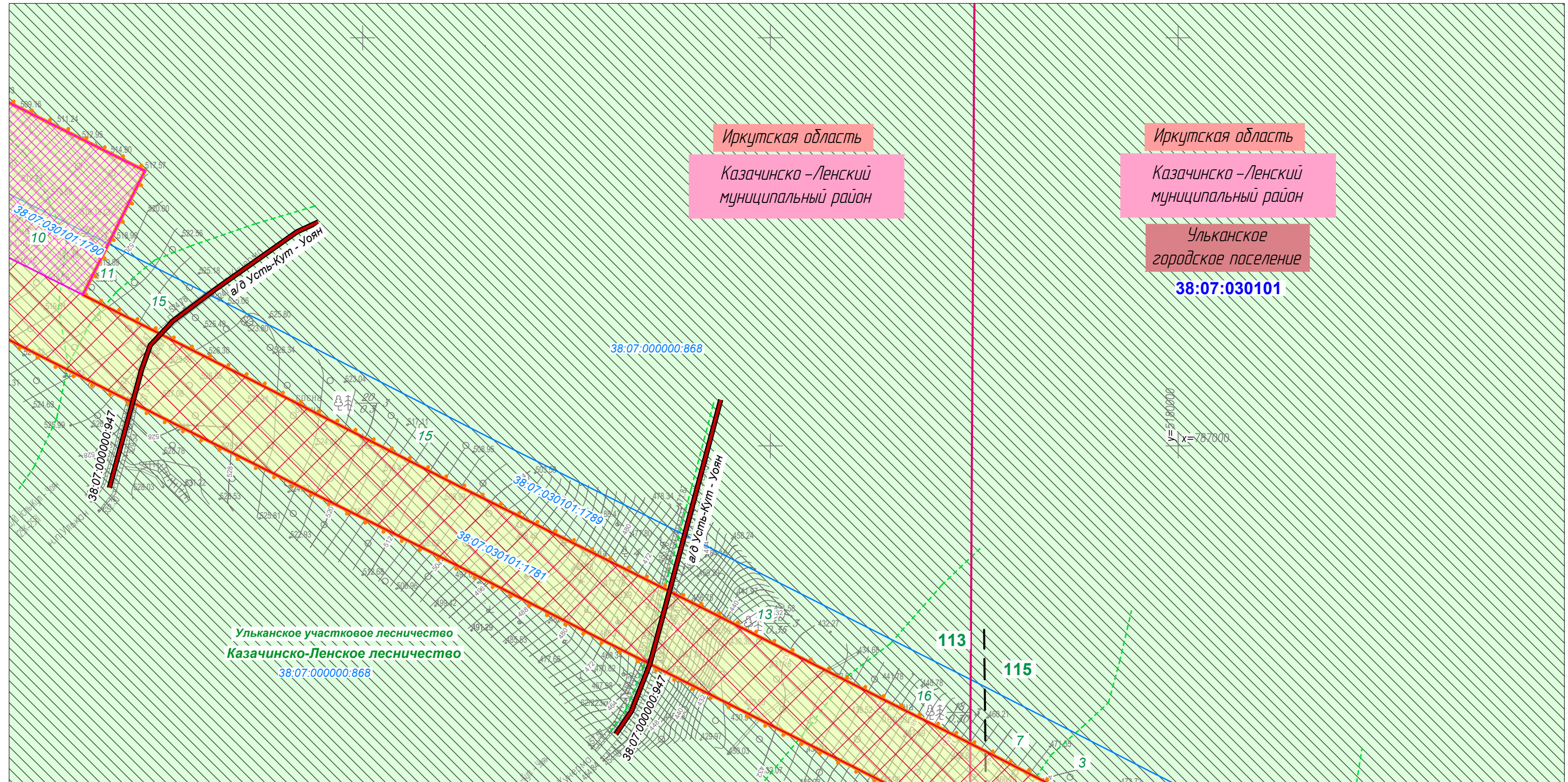


Линия совмещения с Листом 183

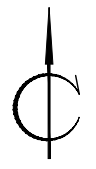
						Иркутская область, Казачинско-Ленский район, Киренский район, Усть-Кутский район			
						Документация по планировке территории для размещения объектов энергетики федерального значения «ВЛ 500 кВ Нижнеангарская - Усть-Кут №2»			
Изм.	Кол.уч.	Лист	№ док.	Подп.	Дата	Материалы по обоснованию проекта планировки территории. Графическая часть.	Стадия	Лист	Листов
Разработчик		Мароховский А.А.		<i>Mar</i>	08.22		ППТ-4.2	184	318
Разработчик		Тимергалиева А.И.		<i>Tim</i>	08.22				
Разработчик		Журавлева А.В.		<i>Zh</i>	08.22				
Н. контр.		Алешина А.М.		<i>Ale</i>	08.22				
Нач. отд.		Гнетова Н.Ю.		<i>Gne</i>	08.22	Схема использования территории в период подготовки проекта планировки территории. М 1:5000	ООО НПО "Инжгеопроект" 109052, г. Москва, Рязанский проспект, д.2 стр.49		



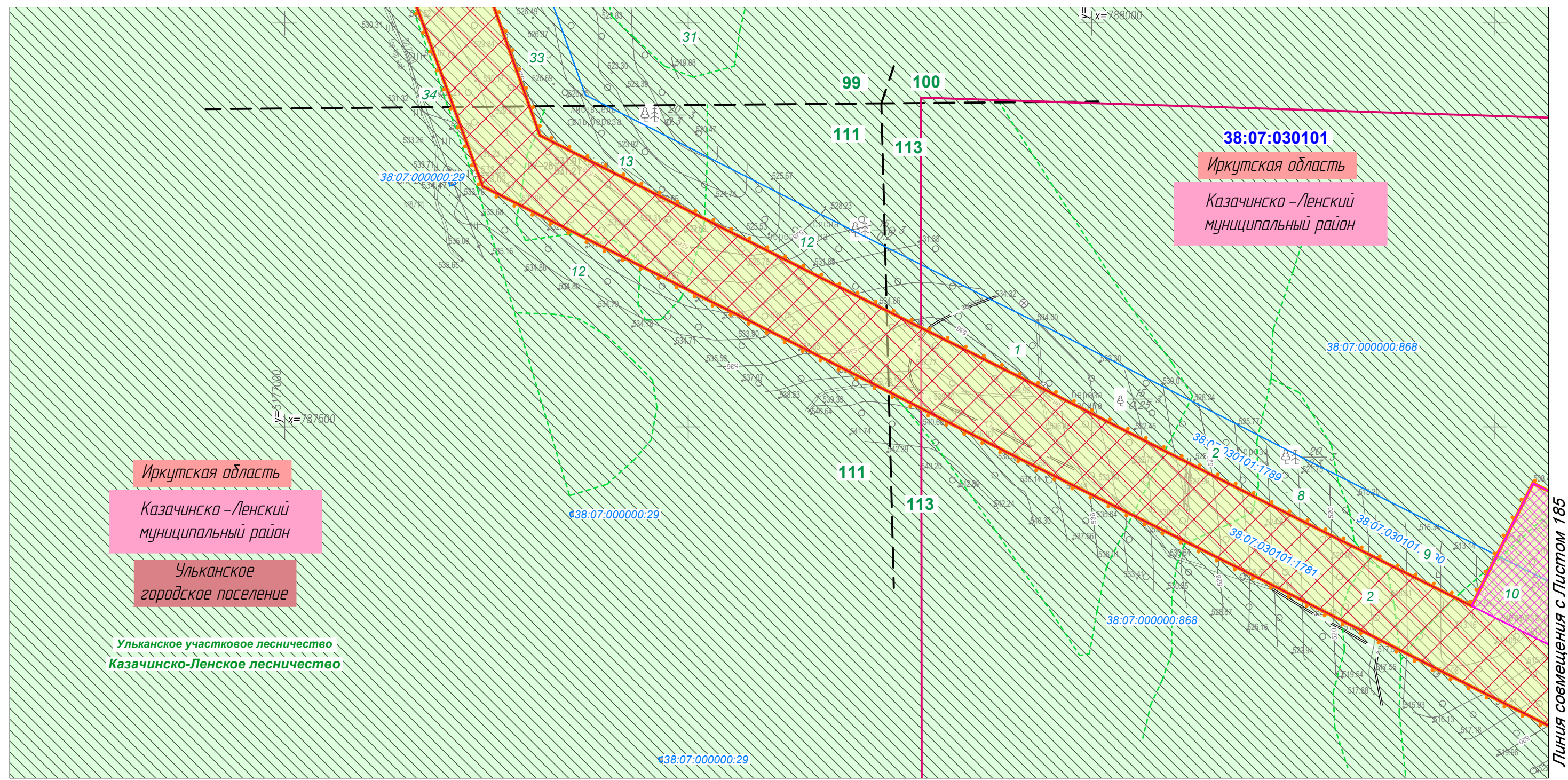
Линия совмещения с Листом 186



						Иркутская область, Казачинско-Ленский район, Киренский район, Усть-Кутский район			
						Документация по планировке территории для размещения объектов энергетики федерального значения «ВЛ 500 кВ Нижнеангарская - Усть-Кут №2»			
Изм.	Кол.уч.	Лист	№ док.	Подп.	Дата	Материалы по обоснованию проекта планировки территории. Графическая часть.	Стадия	Лист	Листов
Разработчик	Марховский А.А.			<i>Марховский</i>	08.22		ППТ- 4.2	185	318
Разработчик	Тимергалиева А.И.			<i>Тимергалиева</i>	08.22				
Разработчик	Журавлева А.В.			<i>Журавлева</i>	08.22				
Н. контр.	Алешина А.М.			<i>Алешина</i>	08.22				
Нач. отд.	Гнетова Н.Ю.			<i>Гнетова</i>	08.22	Схема использования территории в период подготовки проекта планировки территории. М 1:5000	 ООО НПО "Инжгеопроект" 109052, г. Москва, Рязанский проспект, д.2 стр.49		

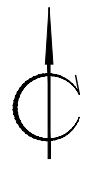


Линия совмещения с Листом 197

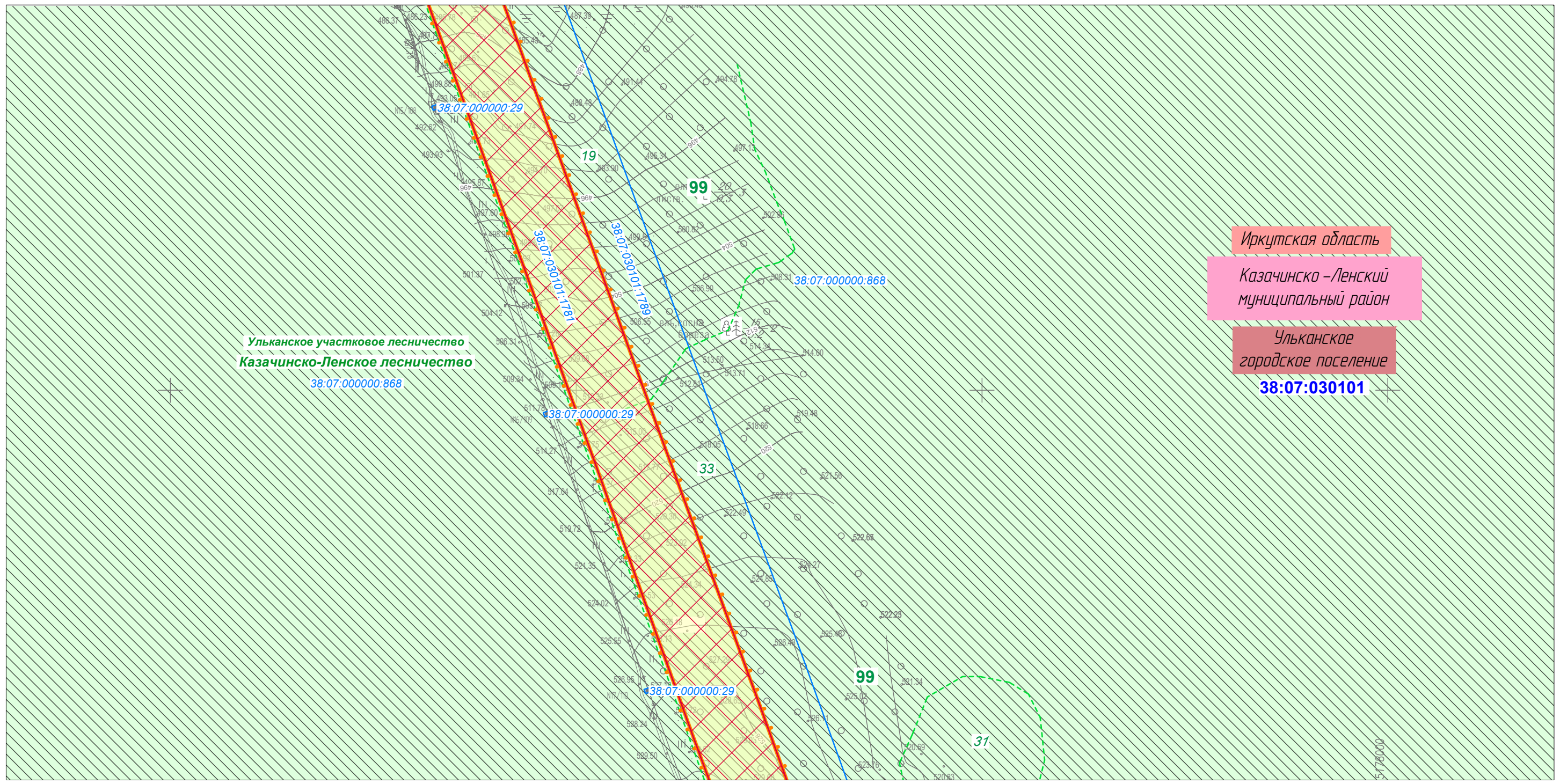


Линия совмещения с Листом 185

						Иркутская область, Казачинско-Ленский район, Киренский район, Усть-Кутский район			
						Документация по планировке территории для размещения объектов энергетики федерального значения «ВЛ 500 кВ Нижнеангарская - Усть-Кут №2»			
Изм.	Кол.уч.	Лист	№ док.	Подп.	Дата	Материалы по обоснованию проекта планировки территории. Графическая часть.	Стадия	Лист	Листов
Разработчик		Мароховский А.А.		<i>Mar</i>	08.22		ППТ- 4.2	186	318
Разработчик		Тимергалиева А.И.		<i>Tim</i>	08.22				
Разработчик		Журавлева А.В.		<i>Zh</i>	08.22				
Н. контр.		Алешина А.М.		<i>Ale</i>	08.22				
Нач. отд.		Гнетова Н.Ю.		<i>Gne</i>	08.22	Схема использования территории в период подготовки проекта планировки территории. М 1:5000	 ООО НПО "Инжгеопроект" 109052, г. Москва, Рязанский проспект, д.2 стр.49		

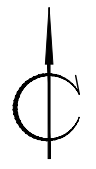


Линия совмещения с Листом 188

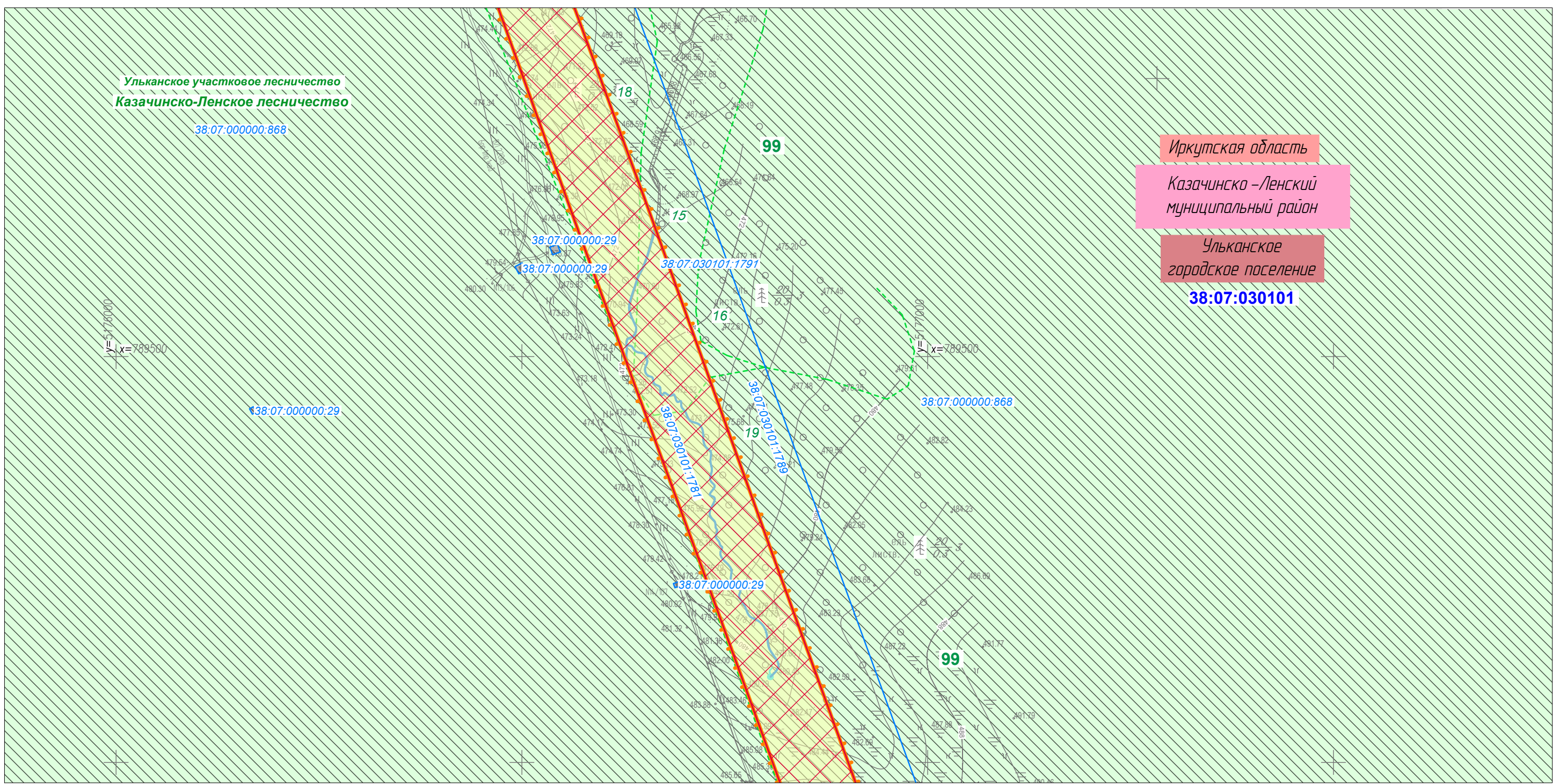


Линия совмещения с Листом 186

						Иркутская область, Казачинско-Ленский район, Киренский район, Усть-Кутский район			
						Документация по планировке территории для размещения объектов энергетики федерального значения «ВЛ 500 кВ Нижнеангарская - Усть-Кут №2»			
Изм.	Кол.уч.	Лист	№ док.	Подп.	Дата	Материалы по обоснованию проекта планировки территории. Графическая часть.	Стадия	Лист	Листов
Разработчик		Мароховский А.А.		<i>Мароховский</i>	08.22		ППТ- 4.2	187	318
Разработчик		Тимергалиева А.И.		<i>Тимергалиева</i>	08.22				
Разработчик		Журавлева А.В.		<i>Журавлева</i>	08.22				
Н. контр.		Алешина А.М.		<i>Алешина</i>	08.22				
Нач. отд.		Гнетова Н.Ю.		<i>Гнетова</i>	08.22	Схема использования территории в период подготовки проекта планировки территории. М 1:5000	ООО НПО "Инжгеопроект" 109052, г. Москва, Рязанский проспект, д.2 стр.49		



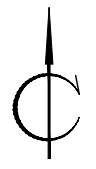
Линия совмещения с Листом 189



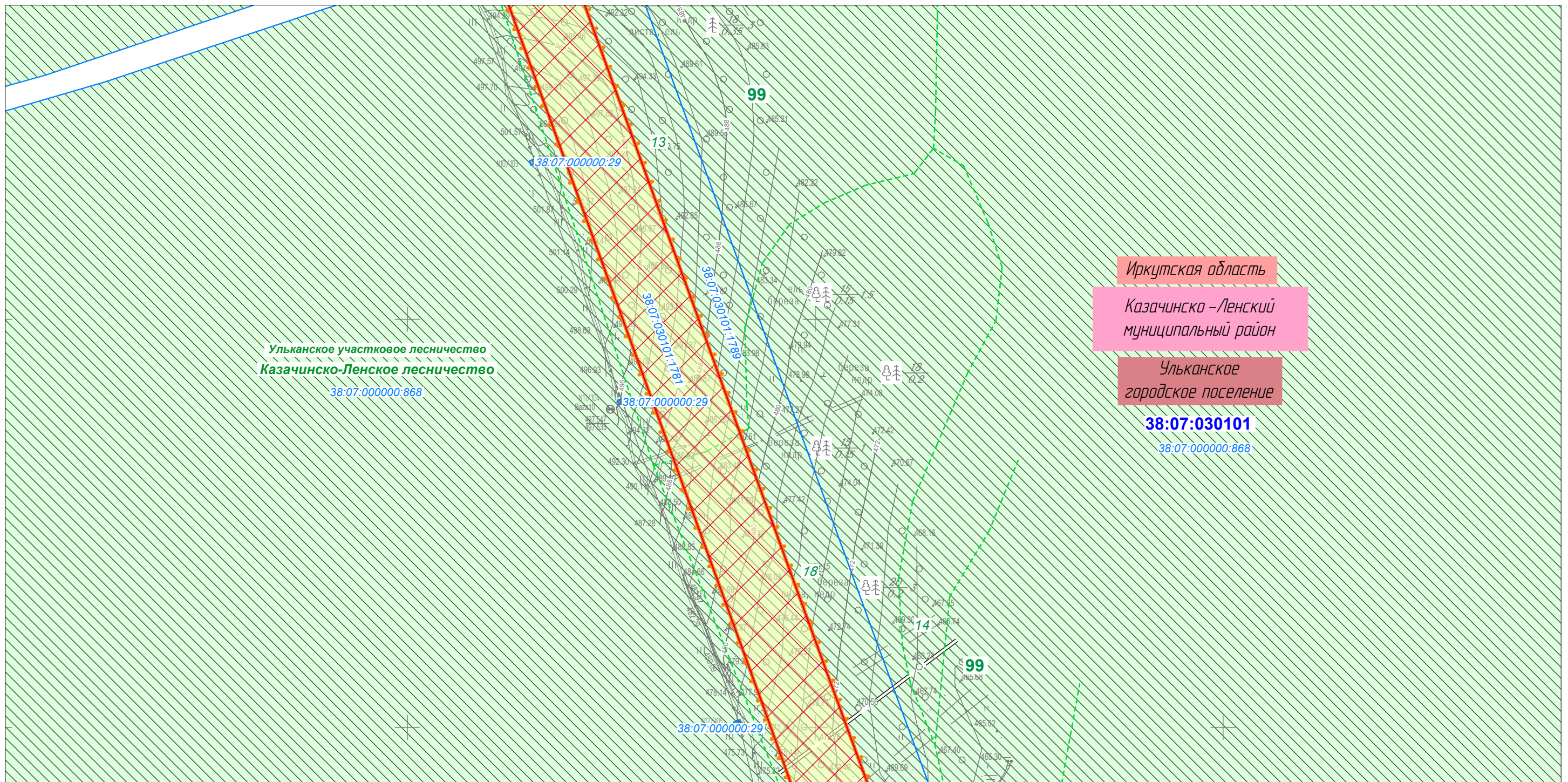
Линия совмещения с Листом 187

						Иркутская область, Казачинско-Ленский район, Киренский район, Усть-Кутский район			
						Документация по планировке территории для размещения объектов энергетики федерального значения «ВЛ 500 кВ Нижнеангарская - Усть-Кут №2»			
Изм.	Кол.уч.	Лист	№ док.	Подп.	Дата	Материалы по обоснованию проекта планировки территории. Графическая часть.	Стадия	Лист	Листов
Разработчик	Мароховский А.А.			<i>Мароховский</i>	08.22		ППТ- 4.2	188	318
Разработчик	Тимергалиева А.И.			<i>Тимергалиева</i>	08.22				
Разработчик	Журавлева А.В.			<i>Журавлева</i>	08.22				
Н. контр.	Алешина А.М.			<i>Алешина</i>	08.22				
Нач. отд.	Гнетова Н.Ю.			<i>Гнетова</i>	08.22	Схема использования территории в период подготовки проекта планировки территории. М 1:5000	ООО НПО "Инжгеопроект" 109052, г. Москва, Рязанский проспект, д.2 стр.49		

Схема использования территории в период подготовки проекта планировки территории

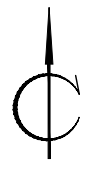


Линия совмещения с Листом 190

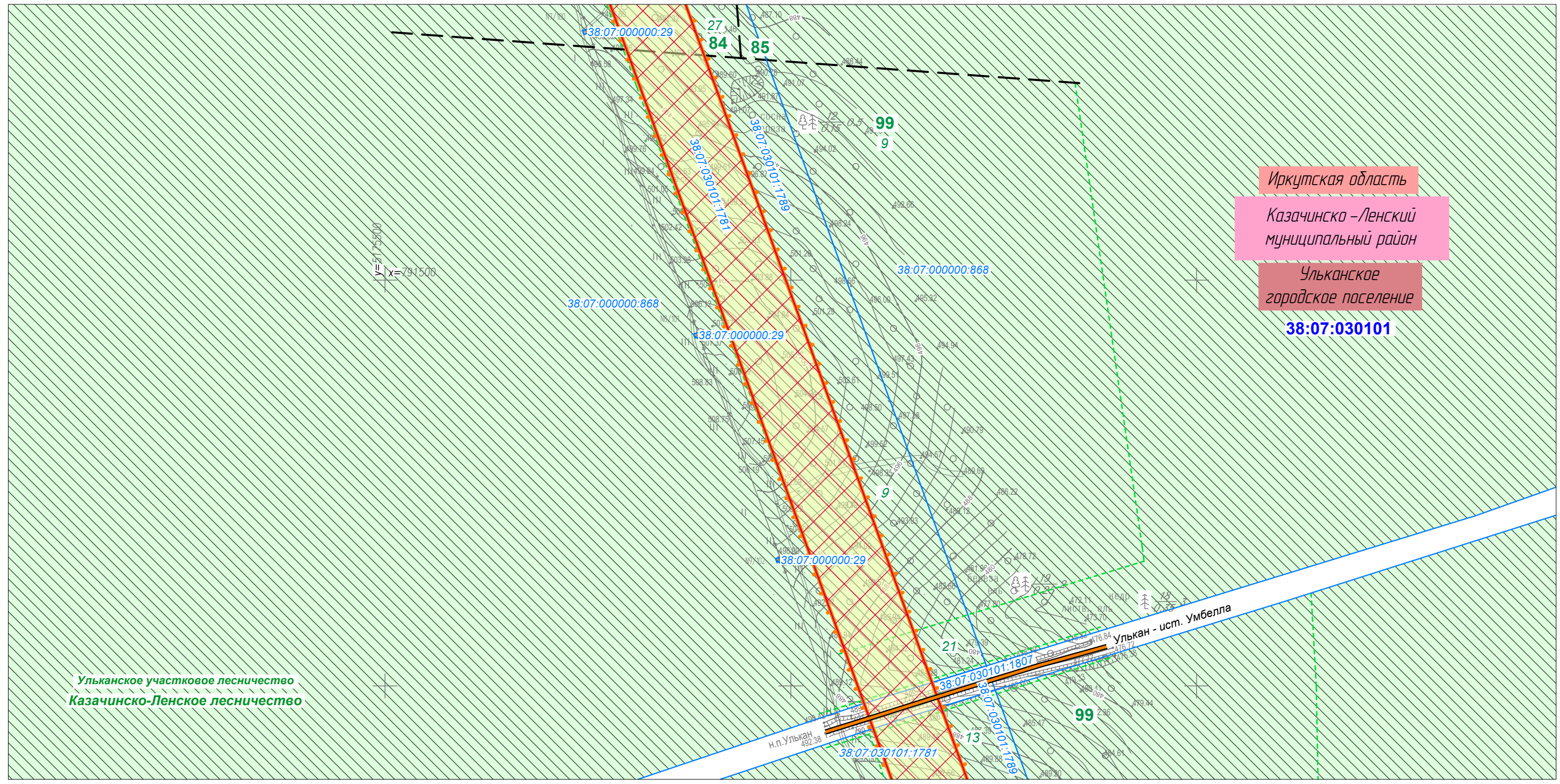


Линия совмещения с Листом 188

						Иркутская область, Казачинско-Ленский район, Киренский район, Усть-Кутский район			
						Документация по планировке территории для размещения объектов энергетики федерального значения «ВЛ 500 кВ Нижнеангарская - Усть-Кут №2»			
Изм.	Кол.уч.	Лист	№ док.	Подп.	Дата	Материалы по обоснованию проекта планировки территории. Графическая часть.	Стадия	Лист	Листов
Разработчик		Мароховский А.А.		<i>Mar</i>	08.22		ППТ- 4.2	189	318
Разработчик		Тимергалиева А.И.		<i>Tim</i>	08.22				
Разработчик		Журавлева А.В.		<i>Zh</i>	08.22				
Н. контр.		Алешина А.М.		<i>Ale</i>	08.22				
Нач. отд.		Гнетова Н.Ю.		<i>Gne</i>	08.22	Схема использования территории в период подготовки проекта планировки территории. М 1:5000	 <p>ООО НПО "Инжгеопроект" 109052, г. Москва, Рязанский проспект, д.2 стр.49</p>		



Линия совмещения с Листом 191

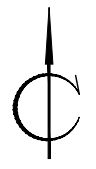


Иркутская область
 Казачинско-Ленский
 муниципальный район
 Ульканское
 городское поселение
38:07:030101

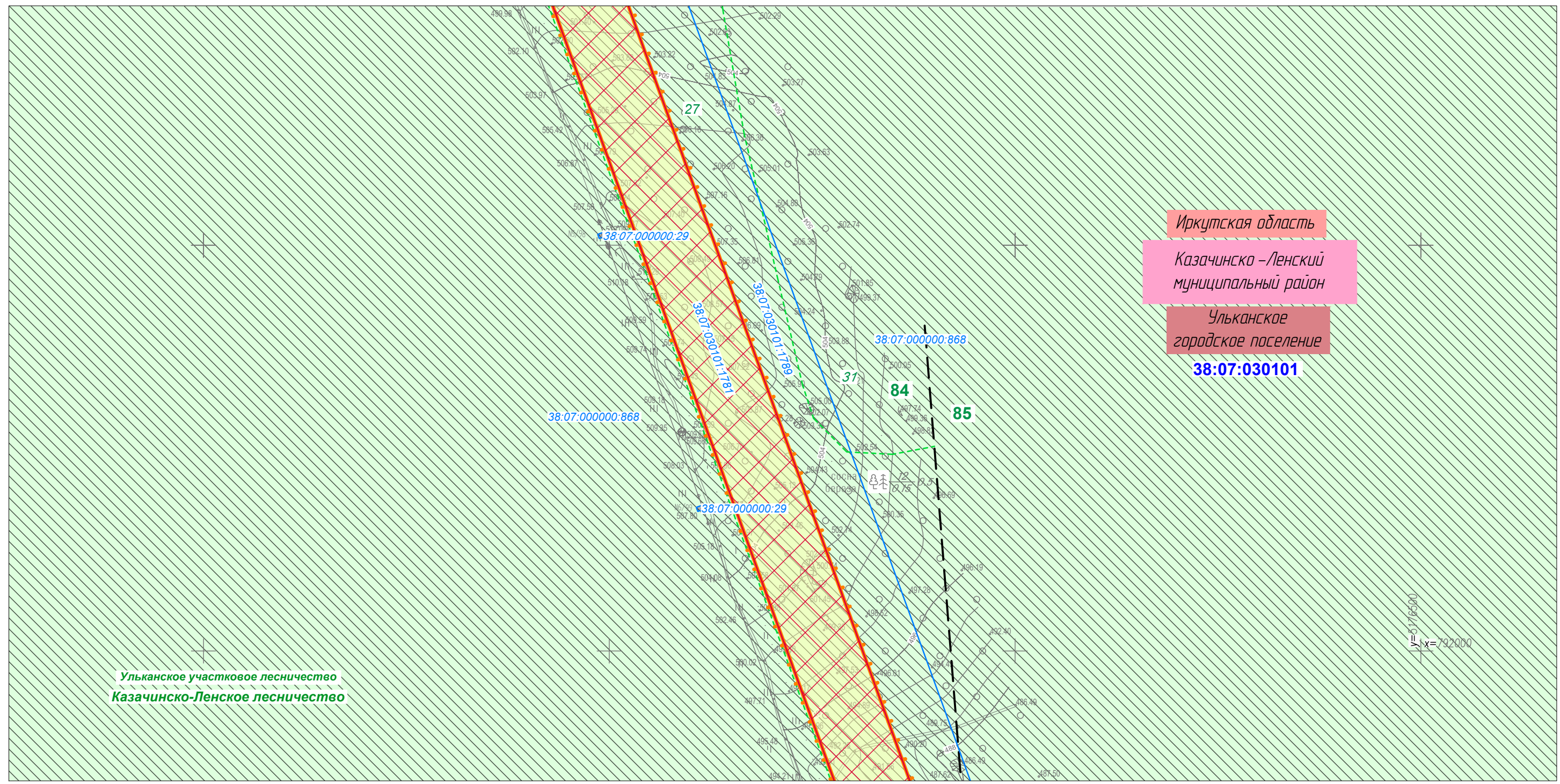
Ульканское участковое лесничество
 Казачинско-Ленское лесничество

Линия совмещения с Листом 189

						Иркутская область, Казачинско-Ленский район, Киренский район, Усть-Кутский район			
						Документация по планировке территории для размещения объектов энергетики федерального значения «ВЛ 500 кВ Нижнеангарская - Усть-Кут №2»			
Изм.	Кол.уч.	Лист	№ док.	Подп.	Дата	Материалы по обоснованию проекта планировки территории. Графическая часть.	Стадия	Лист	Листов
Разработчик	Мароховский А.А.			<i>Мароховский</i>	08.22		ППТ- 4.2	190	318
Разработчик	Тимергалиева А.И.			<i>Тимергалиева</i>	08.22				
Разработчик	Журавлева А.В.			<i>Журавлева</i>	08.22				
Н. контр.	Алешина А.М.			<i>Алешина</i>	08.22				
Нач. отд.	Гнетова Н.Ю.			<i>Гнетова</i>	08.22	Схема использования территории в период подготовки проекта планировки территории. М 1:5000	ООО НПО "Инжгеопроект" 109052, г. Москва, Рязанский проспект, д.2 стр.49		



Линия совмещения с Листом 192

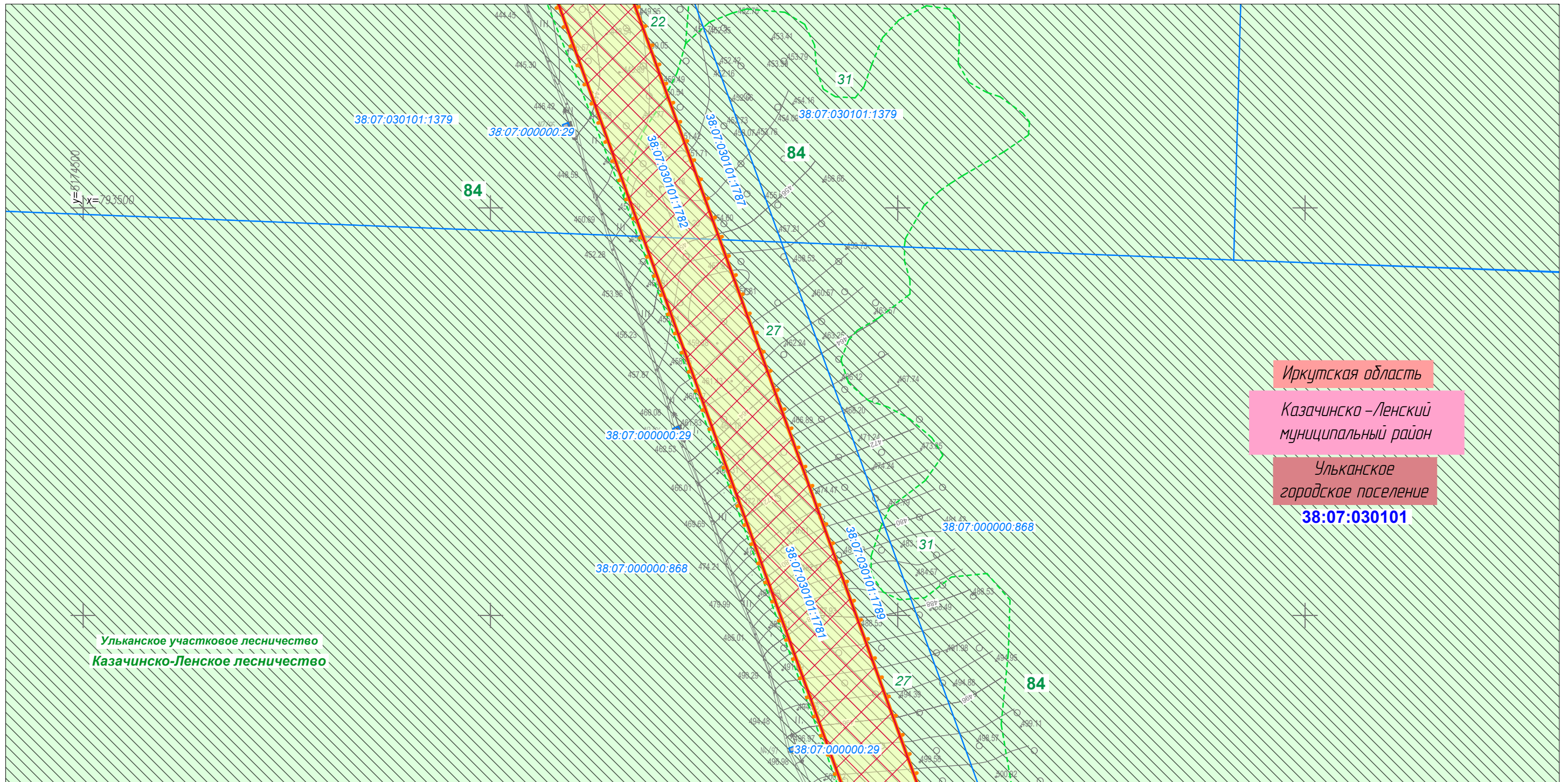


Линия совмещения с Листом 190


						Иркутская область, Казачинско-Ленский район, Киренский район, Усть-Кутский район			
						Документация по планировке территории для размещения объектов энергетики федерального значения «ВЛ 500 кВ Нижнеангарская - Усть-Кут №2»			
Изм.	Кол.уч.	Лист	№ док.	Подп.	Дата	Материалы по обоснованию проекта планировки территории. Графическая часть.	Стадия	Лист	Листов
Разработчик		Мароховский А.А.		<i>М.А.</i>	08.22		ППТ- 4.2	191	318
Разработчик		Тимергалиева А.И.		<i>А.И.</i>	08.22				
Разработчик		Журавлева А.В.		<i>А.В.</i>	08.22				
Н. контр.		Алешина А.М.		<i>А.М.</i>	08.22				
Нач. отд.		Гнетова Н.Ю.		<i>Н.Ю.</i>	08.22	Схема использования территории в период подготовки проекта планировки территории. М 1:5000	 ООО НПО "Инжгеопроект" 109052, г. Москва, Рязанский проспект, д.2 стр.49		

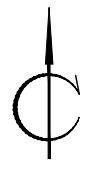


Линия совмещения с Листом 193

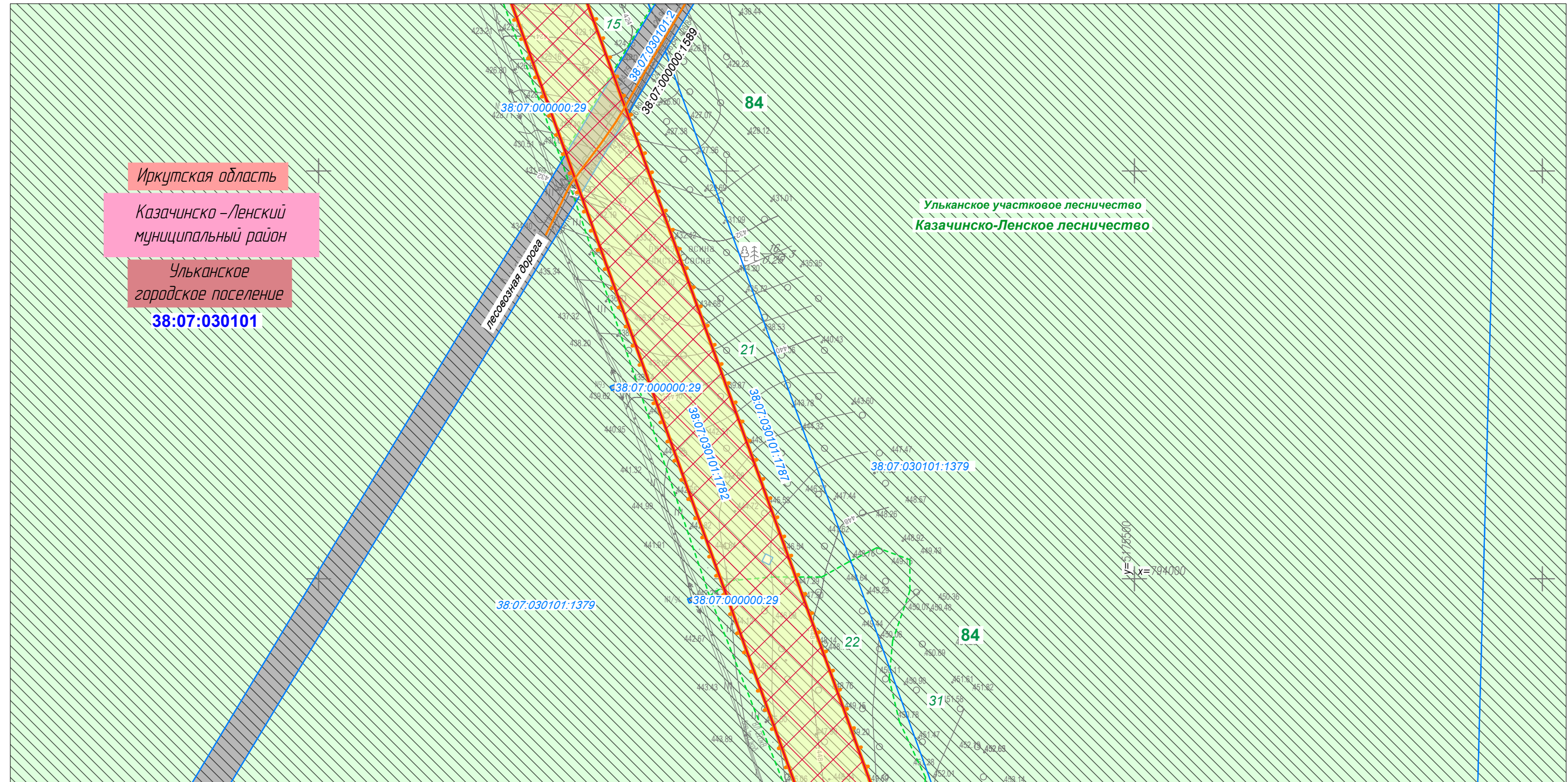


Линия совмещения с Листом 191

						Иркутская область, Казачинско-Ленский район, Киренский район, Усть-Кутский район			
						Документация по планировке территории для размещения объектов энергетики федерального значения «ВЛ 500 кВ Нижнеангарская - Усть-Кут №2»			
Изм.	Кол.уч.	Лист	№ док.	Подп.	Дата	Материалы по обоснованию проекта планировки территории. Графическая часть.	Стадия	Лист	Листов
Разработчик	Мароховский А.А.			<i>Мароховский</i>	08.22		ППТ- 4.2	192	318
Разработчик	Тимергалиева А.И.			<i>Тимергалиева</i>	08.22				
Разработчик	Журавлева А.В.			<i>Журавлева</i>	08.22				
Н. контр.	Алешина А.М.			<i>Алешина</i>	08.22				
Нач. отд.	Гнетова Н.Ю.			<i>Гнетова</i>	08.22	Схема использования территории в период подготовки проекта планировки территории. М 1:5000	 ООО НПО "Инжгеопроект" 109052, г. Москва, Рязанский проспект, д.2 стр.49		



Линия совмещения с Листом 194

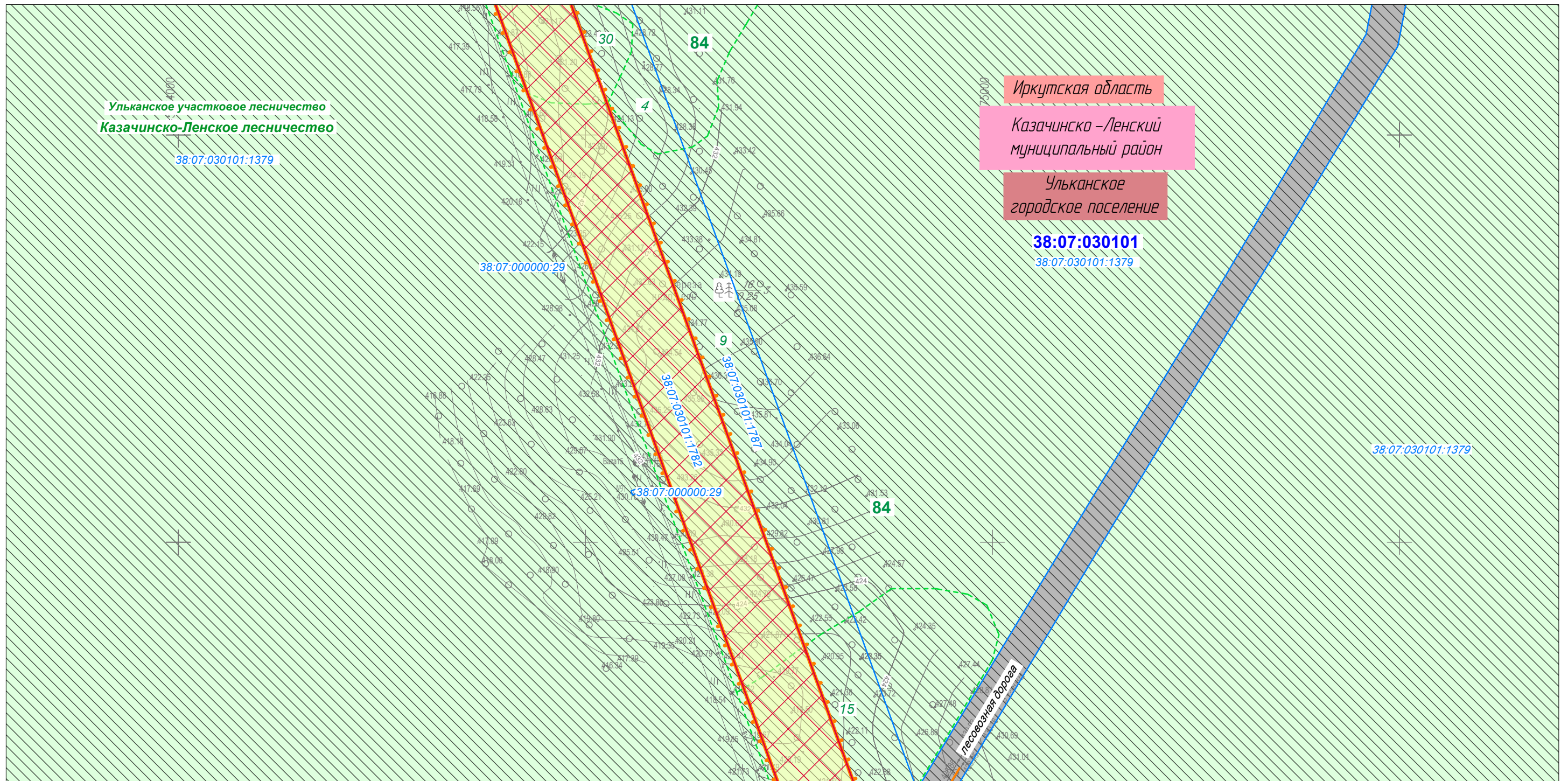


Линия совмещения с Листом 192

						Иркутская область, Казачинско-Ленский район, Киренский район, Усть-Кутский район			
						Документация по планировке территории для размещения объектов энергетики федерального значения «ВЛ 500 кВ Нижнеангарская - Усть-Кут №2»			
Изм.	Кол.уч.	Лист	№ док.	Подп.	Дата	Материалы по обоснованию проекта планировки территории. Графическая часть.	Стадия	Лист	Листов
Разработчик	Мароховский А.А.			<i>Мароховский</i>	08.22		ППТ- 4.2	193	318
Разработчик	Тимергалиева А.И.			<i>Тимергалиева</i>	08.22				
Разработчик	Журавлева А.В.			<i>Журавлева</i>	08.22				
Н. контр.	Алешина А.М.			<i>Алешина</i>	08.22				
Нач. отд.	Гнетова Н.Ю.			<i>Гнетова</i>	08.22	Схема использования территории в период подготовки проекта планировки территории. М 1:5000	 ООО НПО "Инжгеопроект" 109052, г. Москва, Рязанский проспект, д.2 стр.49		



Линия совмещения с Листом 195



Линия совмещения с Листом 193


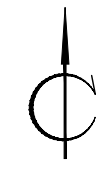
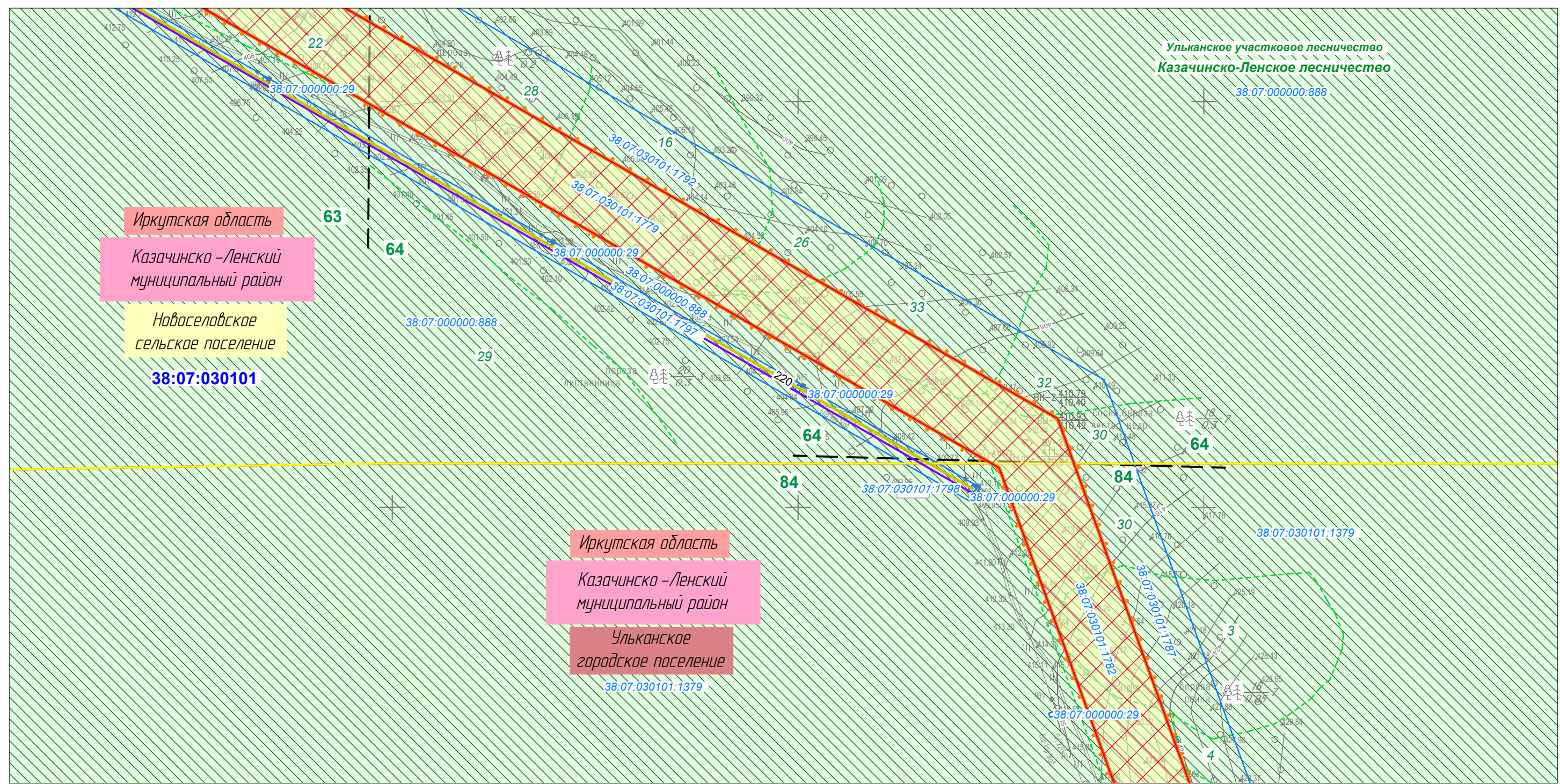
						Иркутская область, Казачинско-Ленский район, Киренский район, Усть-Кутский район			
						Документация по планировке территории для размещения объектов энергетики федерального значения «ВЛ 500 кВ Нижнеангарская - Усть-Кут №2»			
Изм.	Кол.уч.	Лист	№ док.	Подп.	Дата	Материалы по обоснованию проекта планировки территории. Графическая часть.	Стадия	Лист	Листов
Разработчик	Мароховский А.А.			<i>Mar</i>	08.22		ППТ- 4.2	194	318
Разработчик	Тимергалиева А.И.			<i>tim</i>	08.22				
Разработчик	Журавлева А.В.			<i>zhur</i>	08.22				
Н. контр.	Алешина А.М.			<i>al</i>	08.22				
Нач. отд.	Гнетова Н.Ю.			<i>gn</i>	08.22	Схема использования территории в период подготовки проекта планировки территории. М 1:5000	 ООО НПО "Инжгеопроект" 109052, г. Москва, Рязанский проспект, д.2 стр.49		

Схема использования территории в период подготовки проекта планировки территории



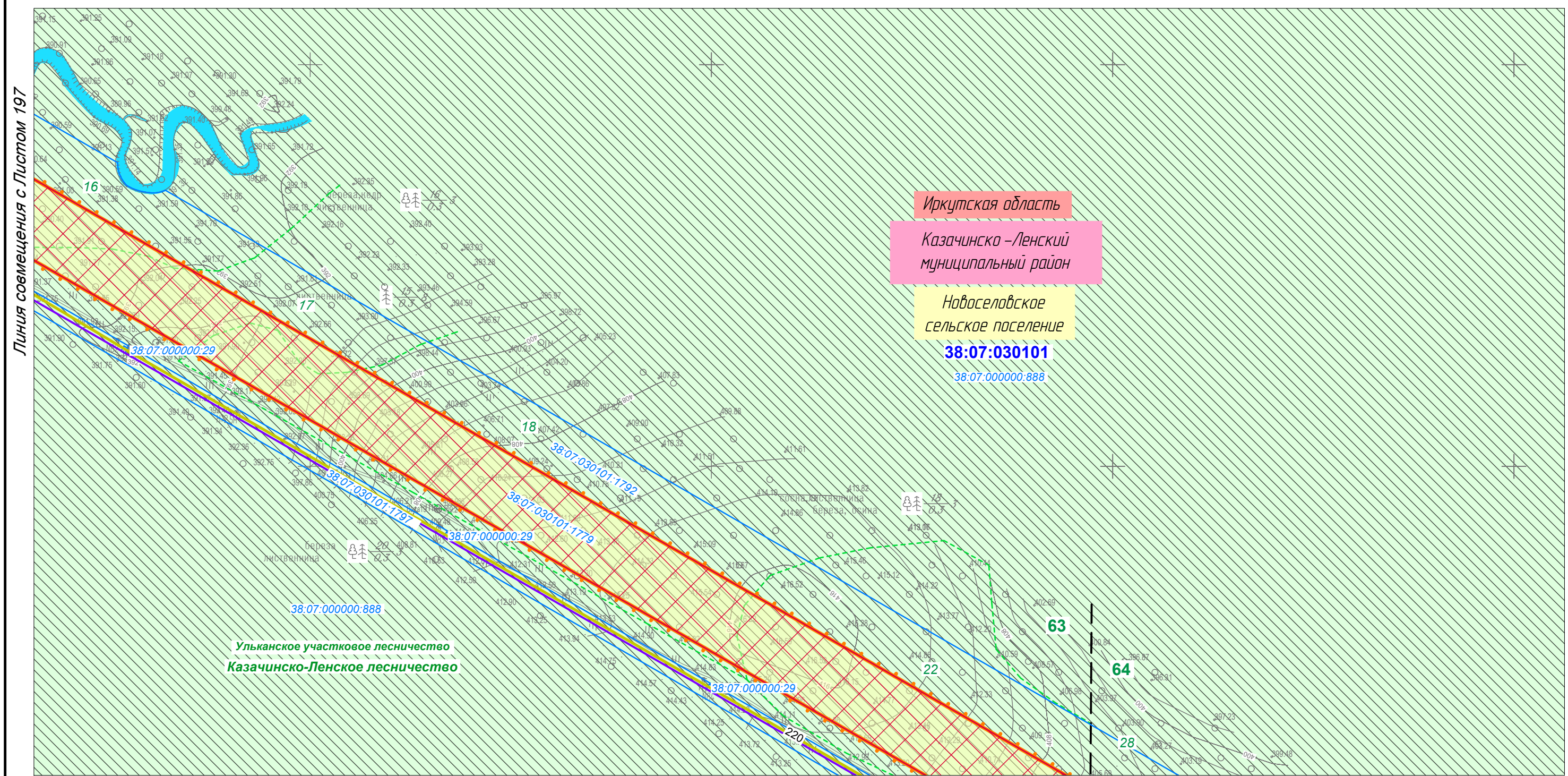
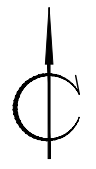
Линия совмещения с Листом 196



Линия совмещения с Листом 194

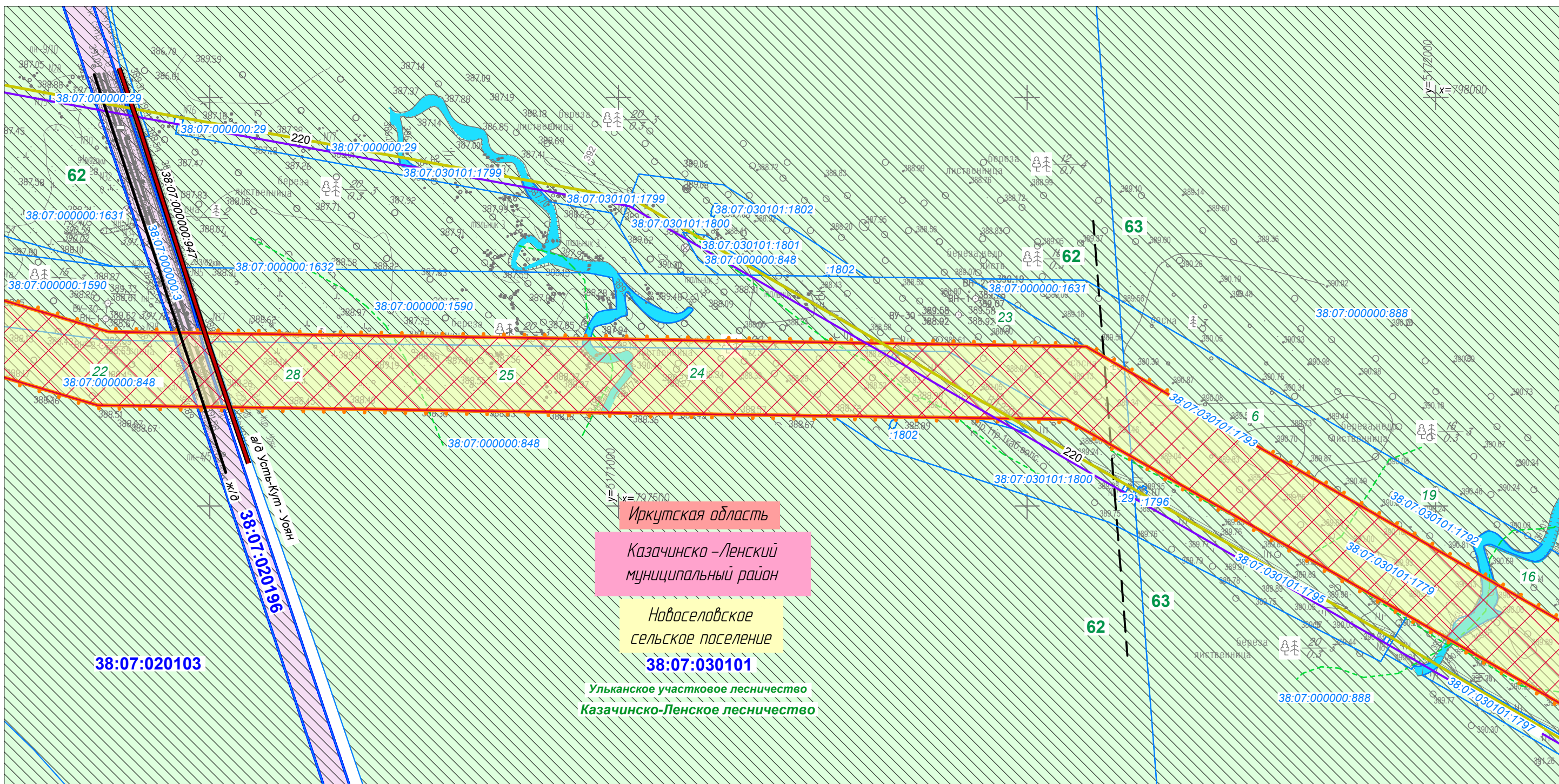
						Иркутская область, Казачинско-Ленский район, Киренский район, Усть-Кутский район			
						Документация по планировке территории для размещения объектов энергетики федерального значения «ВЛ 500 кВ Нижнеангарская - Усть-Кут №2»			
Изм.	Кол.уч.	Лист	N док.	Подп.	Дата	Материалы по обоснованию проекта планировки территории. Графическая часть.	Стадия	Лист	Листов
Разработчик	Мароховский А.А.			<i>Мароховский</i>	08.22		ППТ- 4.2	195	318
Разработчик	Тимергалиева А.И.			<i>Тимергалиева</i>	08.22				
Разработчик	Журавлева А.В.			<i>Журавлева</i>	08.22				
Н. контр.	Алешина А.М.			<i>Алешина</i>	08.22				
Нач. отд.	Гнетова Н.Ю.			<i>Гнетова</i>	08.22	Схема использования территории в период подготовки проекта планировки территории. М 1:5000	 ООО НПО "Инжгеопроект" 109052, г. Москва, Рязанский проспект, д.2 стр.49		

Схема использования территории в период подготовки проекта планировки территории



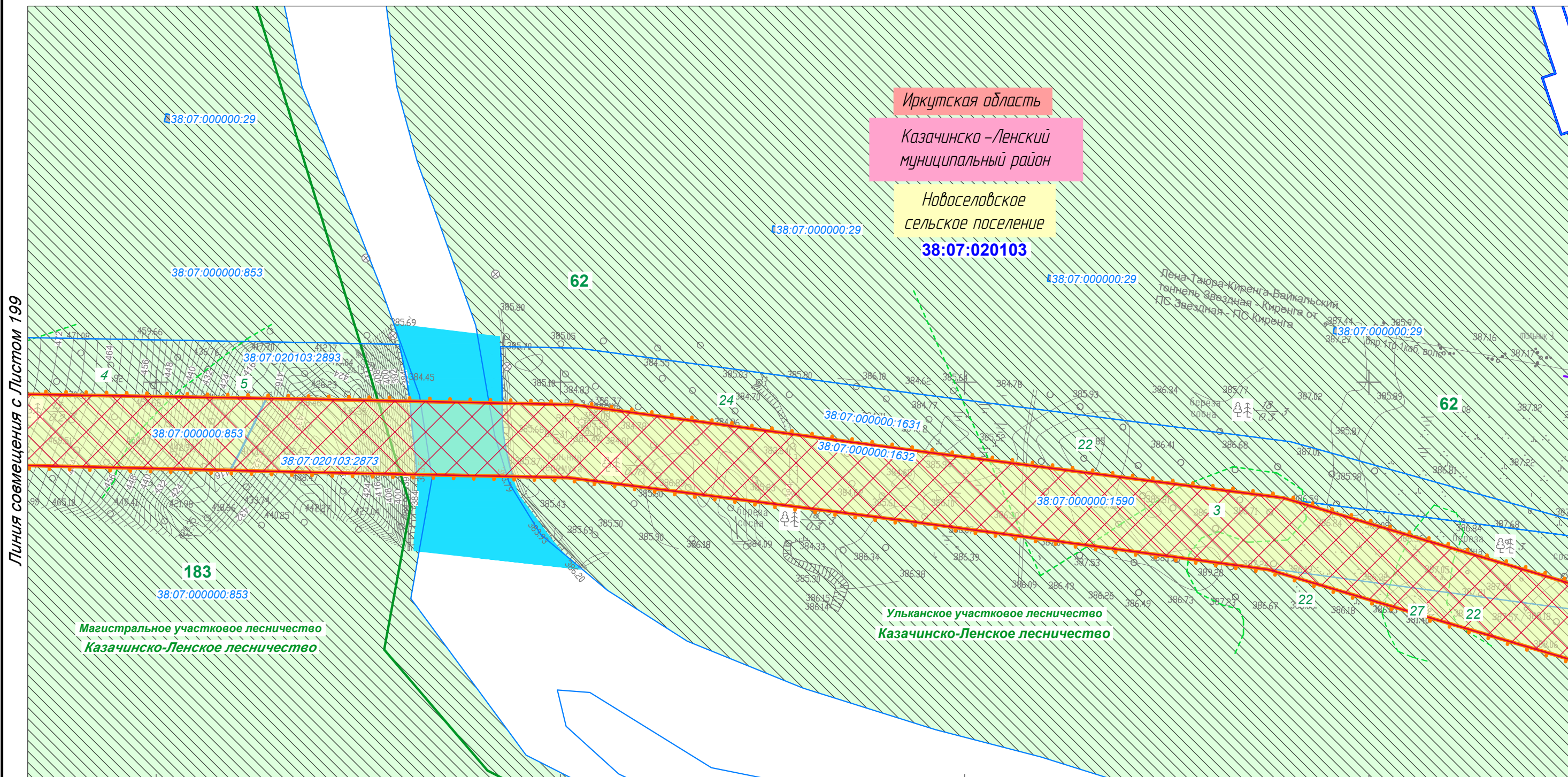
						Иркутская область, Казачинско-Ленский район, Киренский район, Усть-Кутский район			
						Документация по планировке территории для размещения объектов энергетики федерального значения «ВЛ 500 кВ Нижнеангарская - Усть-Кут №2»			
Изм.	Кол.уч.	Лист	№ док.	Подп.	Дата	Материалы по обоснованию проекта планировки территории. Графическая часть.	Стадия	Лист	Листов
Разработчик	Мароховский А.А.			<i>Mar</i>	08.22		ППТ- 4.2	196	318
Разработчик	Тимергалиева А.И.			<i>Tim</i>	08.22				
Разработчик	Журавлева А.В.			<i>Zhur</i>	08.22				
Н. контр.	Алешина А.М.			<i>Alesh</i>	08.22				
Нач. отд.	Гнетова Н.Ю.			<i>Gnet</i>	08.22	Схема использования территории в период подготовки проекта планировки территории. М 1:5000	ООО НПО "Инжгеопроект" 109052, г. Москва, Рязанский проспект, д.2 стр.49		

Схема использования территории в период подготовки проекта планировки территории



Иркутская область
 Казачинско-Ленский
 муниципальный район
 Новоселовское
 сельское поселение
 38:07:030101
 Ульканское участковое лесничество
 Казачинско-Ленское лесничество

						Иркутская область, Казачинско-Ленский район, Киренский район, Усть-Кутский район			
						Документация по планировке территории для размещения объектов энергетики федерального значения «ВЛ 500 кВ Нижнеангарская - Усть-Кут №2»			
Изм.	Кол.уч.	Лист	№ док.	Подп.	Дата	Материалы по обоснованию проекта планировки территории. Графическая часть.	Стадия	Лист	Листов
Разработчик	Мароховский А.А.			<i>Мароховский</i>	08.22		ППТ-4.2	197	318
Разработчик	Тимергалиева А.И.			<i>Тимергалиева</i>	08.22				
Разработчик	Журавлева А.В.			<i>Журавлева</i>	08.22				
Н. контр.	Алешина А.М.			<i>Алешина</i>	08.22				
Нач. отд.	Гнетова Н.Ю.			<i>Гнетова</i>	08.22	Схема использования территории в период подготовки проекта планировки территории. М 1:5000	 ООО НПО "Инжгеопроект" 109052, г. Москва, Рязанский проспект, д.2 стр.49		



Линия совмещения с Листом 199

Линия совмещения с Листом 197

Иркутская область

Казачинско-Ленский
муниципальный район

Новоселовское
сельское поселение

38:07:020103

62

38:07:000000:29

38:07:000000:29

38:07:000000:853

38:07:020103:2893

38:07:000000:853

38:07:020103:2873

183

38:07:000000:853

Магистральное участковое лесничество
Казачинско-Ленское лесничество

Ульканское участковое лесничество
Казачинско-Ленское лесничество

Лена-Тайра-Киренга-Байкальский
тоннель Звездная - Киренга от
ПС Звездная - ПС Киренга

38:07:000000:29

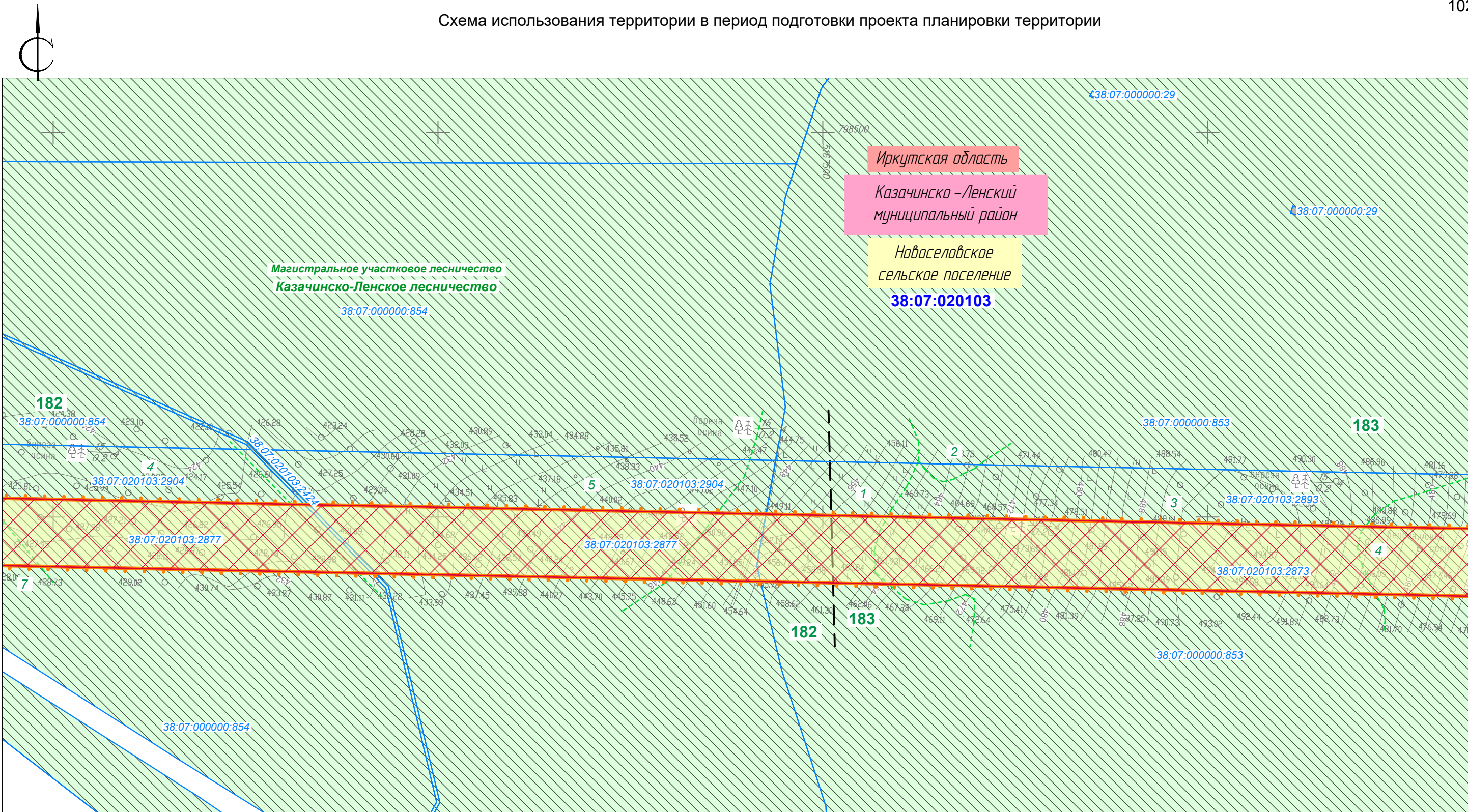
38:07:000000:1631

38:07:000000:1632

38:07:000000:1590

						Иркутская область, Казачинско-Ленский район, Киренский район, Усть-Кутский район			
						Документация по планировке территории для размещения объектов энергетики федерального значения «ВЛ 500 кВ Нижнеангарская - Усть-Кут №2»			
Изм.	Кол.уч.	Лист	№ док.	Подп.	Дата	Материалы по обоснованию проекта планировки территории. Графическая часть.	Стадия	Лист	Листов
Разработчик	Мароховский А.А.			<i>Mar</i>	08.22		ППТ- 4.2	198	318
Разработчик	Тимергалиева А.И.			<i>tim</i>	08.22				
Разработчик	Журавлева А.В.			<i>zhr</i>	08.22				
Н. контр.	Алешина А.М.			<i>al</i>	08.22				
Нач. отд.	Гнетова Н.Ю.			<i>gn</i>	08.22	Схема использования территории в период подготовки проекта планировки территории. М 1:5000	ООО НПО "Инжгеопроект" 109052, г. Москва, Рязанский проспект, д.2 стр.49		

Схема использования территории в период подготовки проекта планировки территории

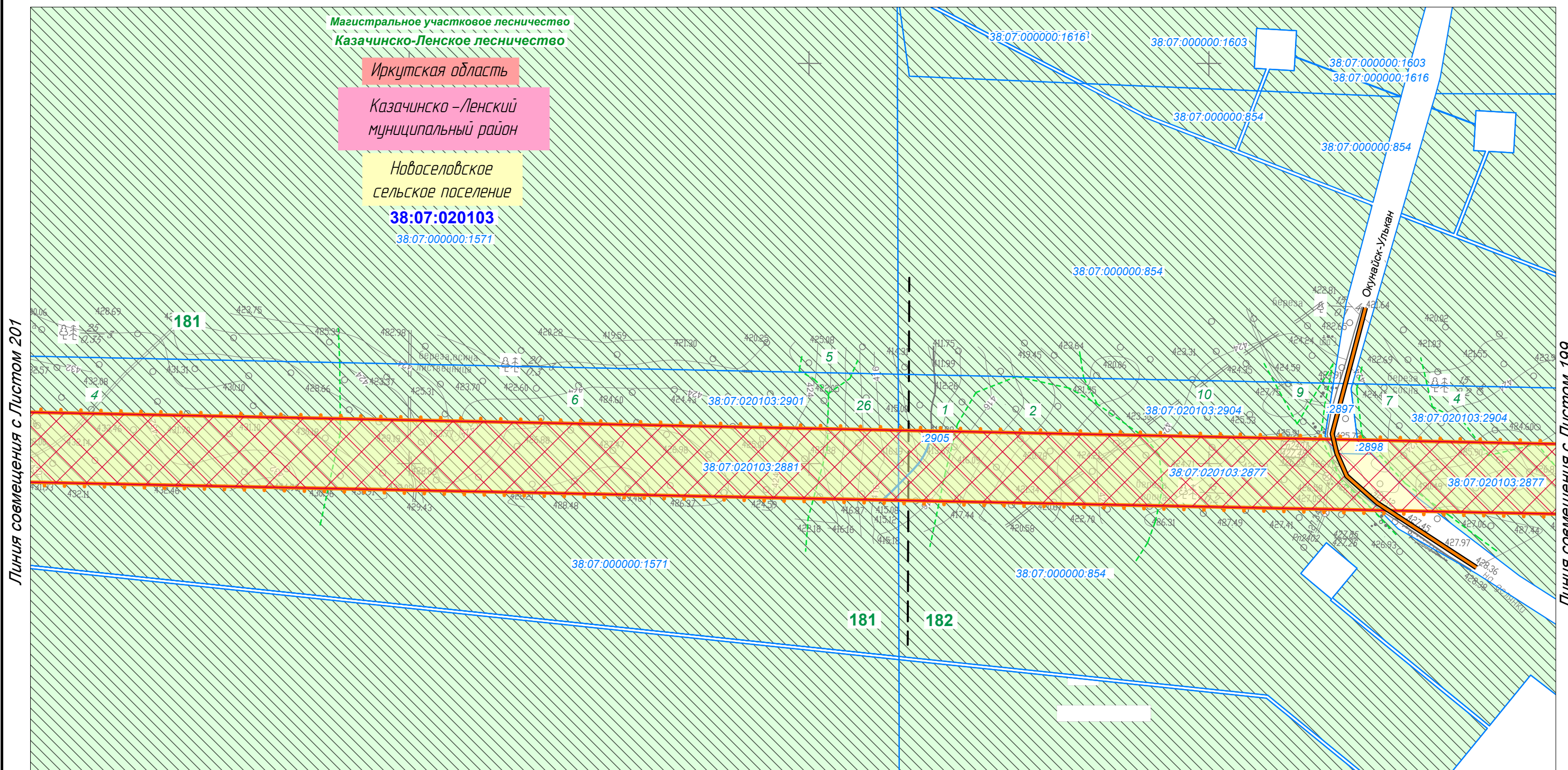


Линия совмещения с Листом 200

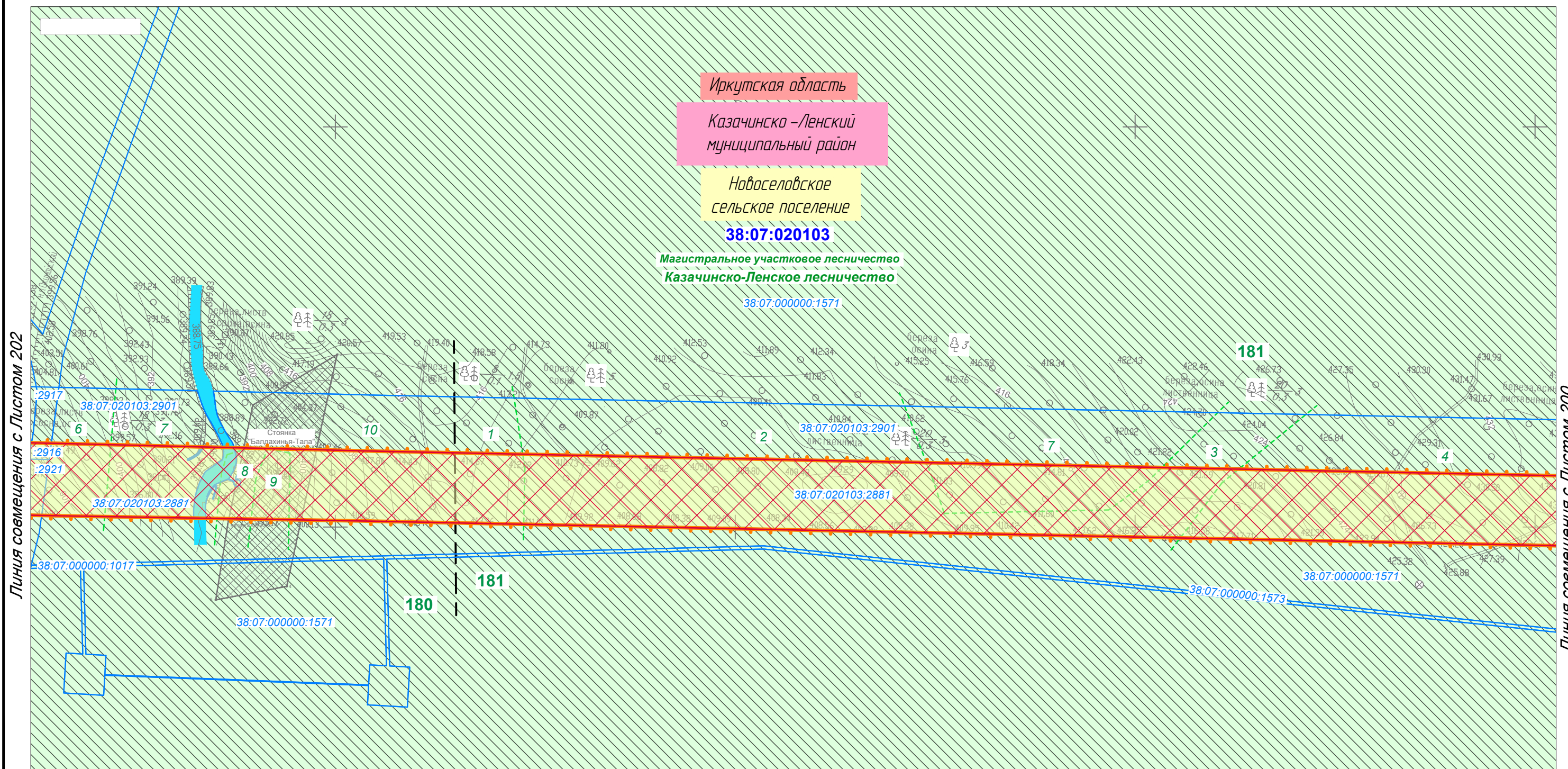
Линия совмещения с Листом 198

						Иркутская область, Казачинско-Ленский район, Киренский район, Усть-Кутский район			
						Документация по планировке территории для размещения объектов энергетики федерального значения «ВЛ 500 кВ Нижнеангарская - Усть-Кут №2»			
Изм.	Кол.уч.	Лист	№ док.	Подп.	Дата	Материалы по обоснованию проекта планировки территории. Графическая часть.	Стадия	Лист	Листов
Разработчик	Мароховский А.А.			<i>Marokhovskiy</i>	08.22		ППТ- 4.2	199	318
Разработчик	Тимергалиева А.И.			<i>Timergalievaya</i>	08.22				
Разработчик	Журавлева А.В.			<i>Zhuravleva</i>	08.22				
Н. контр.	Алешина А.М.			<i>Aleshina</i>	08.22				
Нач. отд.	Гнетова Н.Ю.			<i>Gnetova</i>	08.22	Схема использования территории в период подготовки проекта планировки территории. М 1:5000	 ООО НПО "Инжгеопроект" 109052, г. Москва, Рязанский проспект, д.2 стр.49		

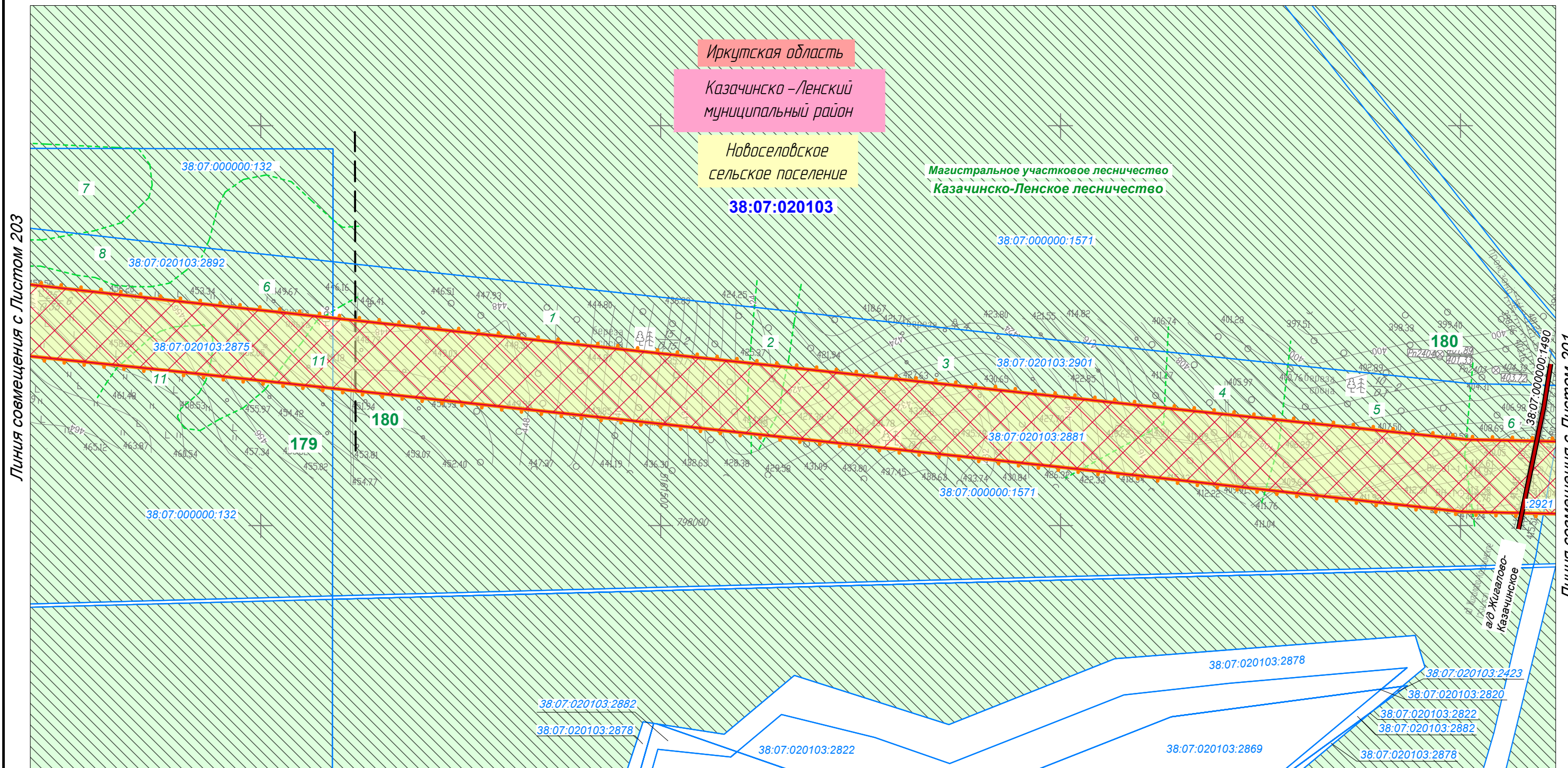
Схема использования территории в период подготовки проекта планировки территории



						Иркутская область, Казачинско-Ленский район, Киренский район, Усть-Кутский район			
						Документация по планировке территории для размещения объектов энергетики федерального значения «ВЛ 500 кВ Нижнеангарская - Усть-Кут №2»			
Изм.	Кол.уч.	Лист	№ док.	Подп.	Дата	Материалы по обоснованию проекта планировки территории. Графическая часть.	Стадия	Лист	Листов
Разработчик		Мароховский А.А.		<i>Mar</i>	08.22		ППТ- 4.2	200	318
Разработчик		Тимергалиева А.И.		<i>Tim</i>	08.22				
Разработчик		Журавлева А.В.		<i>Zh</i>	08.22				
Н. контр.		Алешина А.М.		<i>Ale</i>	08.22				
Нач. отд.		Гнетова Н.Ю.		<i>Gne</i>	08.22	Схема использования территории в период подготовки проекта планировки территории. М 1:5000	ООО НПО "Инжгеопроект" 109052, г. Москва, Рязанский проспект, д.2 стр.49		




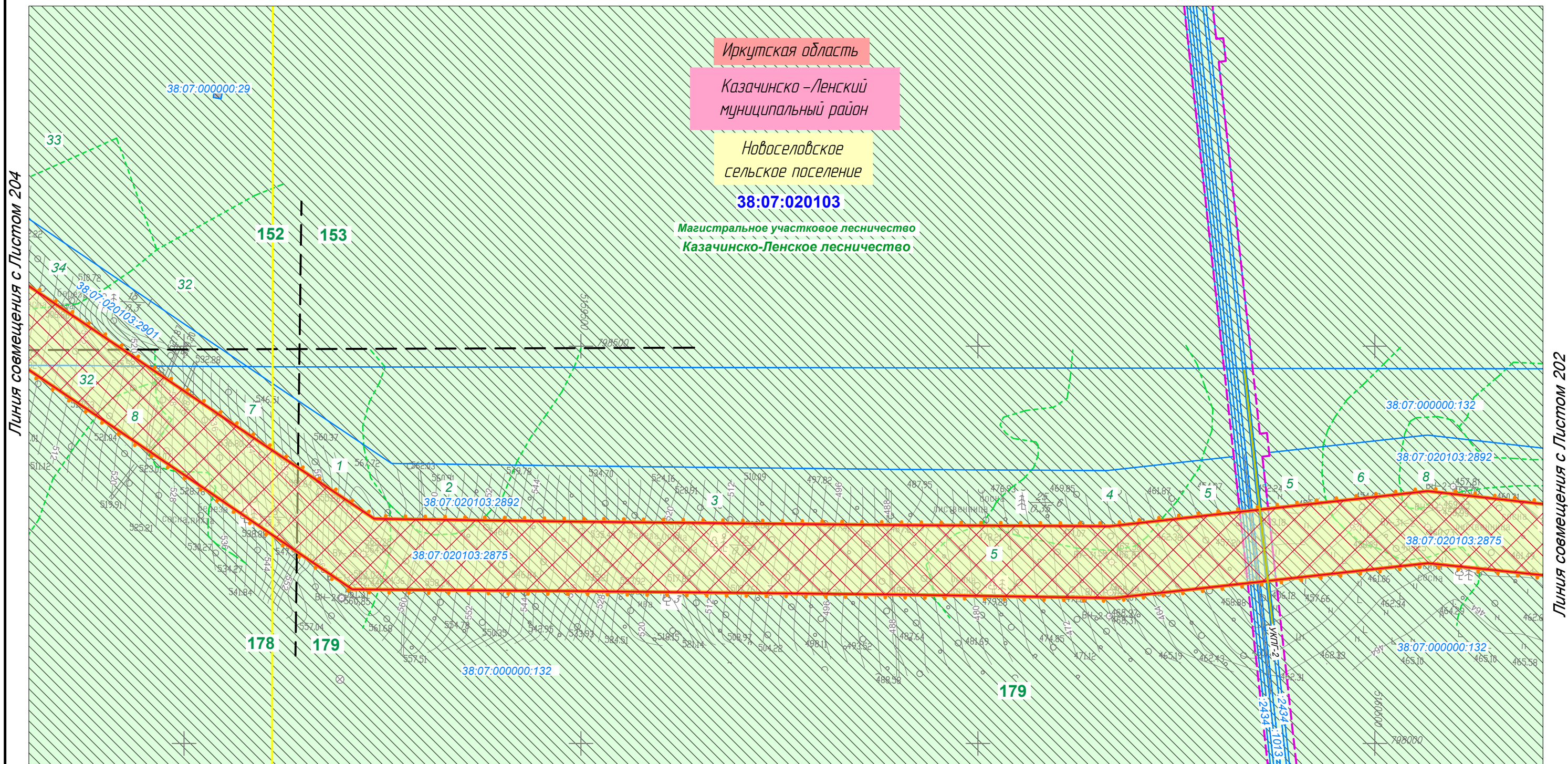
						Иркутская область, Казачинско-Ленский район, Киренский район, Усть-Кутский район			
						Документация по планировке территории для размещения объектов энергетики федерального значения «ВЛ 500 кВ Нижнеангарская - Усть-Кут №2»			
Изм.	Кол.уч.	Лист	№ док.	Подп.	Дата	Материалы по обоснованию проекта планировки территории. Графическая часть.	Стадия	Лист	Листов
Разработчик	Мароховский А.А.			<i>Mar</i>	08.22		ППТ- 4.2	201	318
Разработчик	Тимергалиева А.И.			<i>tim</i>	08.22				
Разработчик	Журавлева А.В.			<i>zhr</i>	08.22				
Н. контр.	Алешина А.М.			<i>al</i>	08.22				
Нач. отд.	Гнетова Н.Ю.			<i>gn</i>	08.22	Схема использования территории в период подготовки проекта планировки территории. М 1:5000	ООО НПО "Инжгеопроект" 109052, г. Москва, Рязанский проспект, д.2 стр.49		



Линия совмещения с Листом 203

Линия совмещения с Листом 201

						Иркутская область, Казачинско-Ленский район, Киренский район, Усть-Кутский район			
						Документация по планировке территории для размещения объектов энергетики федерального значения «ВЛ 500 кВ Нижнеангарская - Усть-Кут №2»			
Изм.	Кол.уч.	Лист	№ док.	Подп.	Дата	Материалы по обоснованию проекта планировки территории. Графическая часть.	Стадия	Лист	Листов
Разработчик		Мароховский А.А.		<i>Мароховский</i>	08.22		ППТ- 4.2	202	318
Разработчик		Тимергалиева А.И.		<i>Тимергалиева</i>	08.22				
Разработчик		Журавлева А.В.		<i>Журавлева</i>	08.22				
Н. контр.		Алешина А.М.		<i>Алешина</i>	08.22				
Нач. отд.		Гнетова Н.Ю.		<i>Гнетова</i>	08.22	Схема использования территории в период подготовки проекта планировки территории. М 1:5000	 ООО НПО "Инжгеопроект" 109052, г. Москва, Рязанский проспект, д.2 стр.49		



Линия совмещения с Листом 204

Линия совмещения с Листом 202


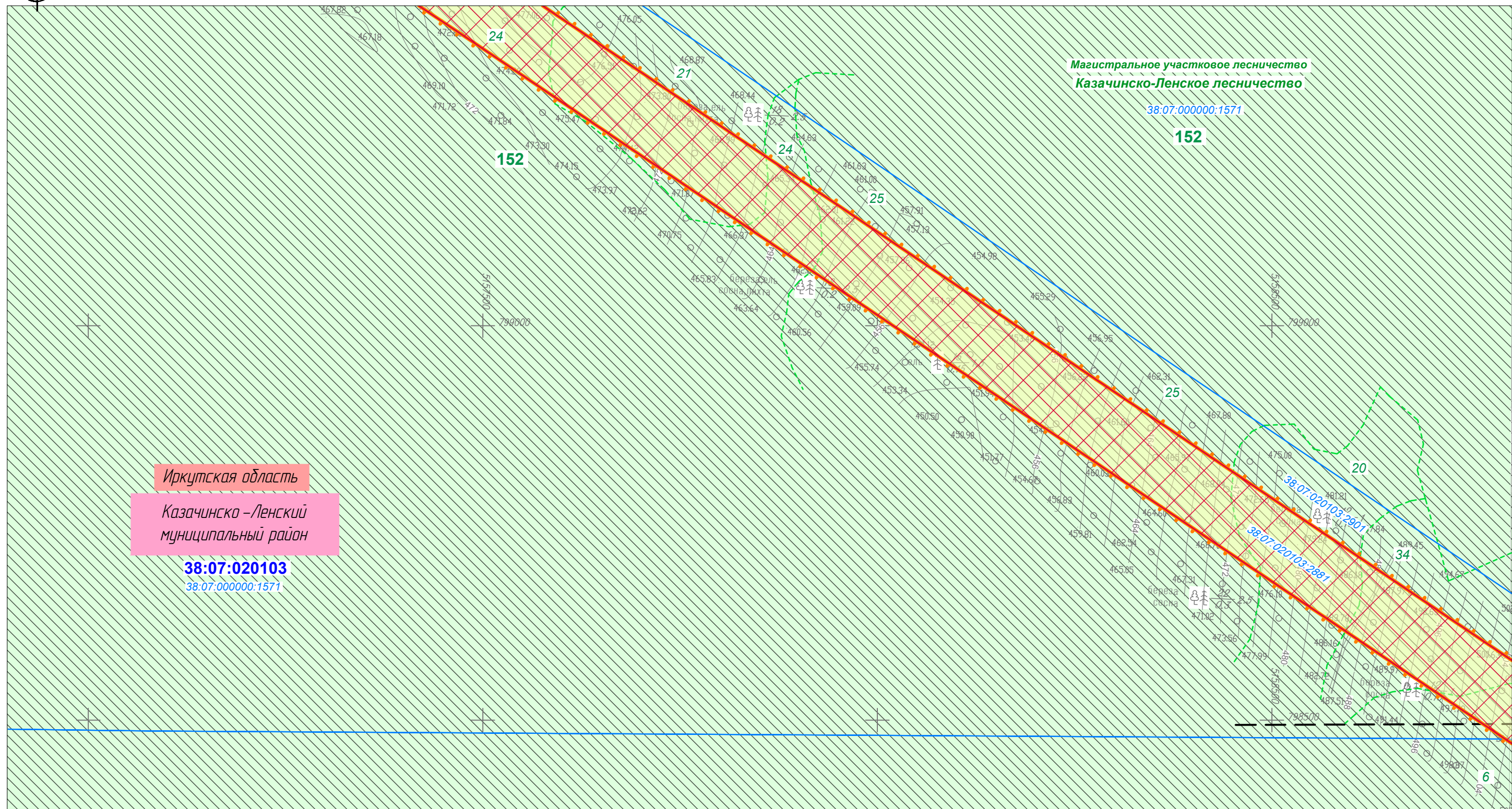
						Иркутская область, Казачинско-Ленский район, Киренский район, Усть-Кутский район			
						Документация по планировке территории для размещения объектов энергетики федерального значения «ВЛ 500 кВ Нижнеангарская - Усть-Кут №2»			
Изм.	Кол.уч.	Лист	№ док.	Подп.	Дата	Материалы по обоснованию проекта планировки территории. Графическая часть.	Стадия	Лист	Листов
Разработчик	Мароховский А.А.			<i>Мароховский</i>	08.22		ППТ-4.2	203	318
Разработчик	Тимергалиева А.И.			<i>Тимергалиева</i>	08.22				
Разработчик	Журавлева А.В.			<i>Журавлева</i>	08.22				
Н. контр.	Алешина А.М.			<i>Алешина</i>	08.22				
Нач. отд.	Гнетова Н.Ю.			<i>Гнетова</i>	08.22	Схема использования территории в период подготовки проекта планировки территории. М 1:5000	 ООО НПО "Инжгеопроект" 109052, г. Москва, Рязанский проспект, д.2 стр.49		

Схема использования территории в период подготовки проекта планировки территории

Линия совмещения с Листом 205



Иркутская область

Казачинско-Ленский
муниципальный район

38:07:020103
38:07:000000:1571

Магистральное участковое лесничество
Казачинско-Ленское лесничество

38:07:000000:1571

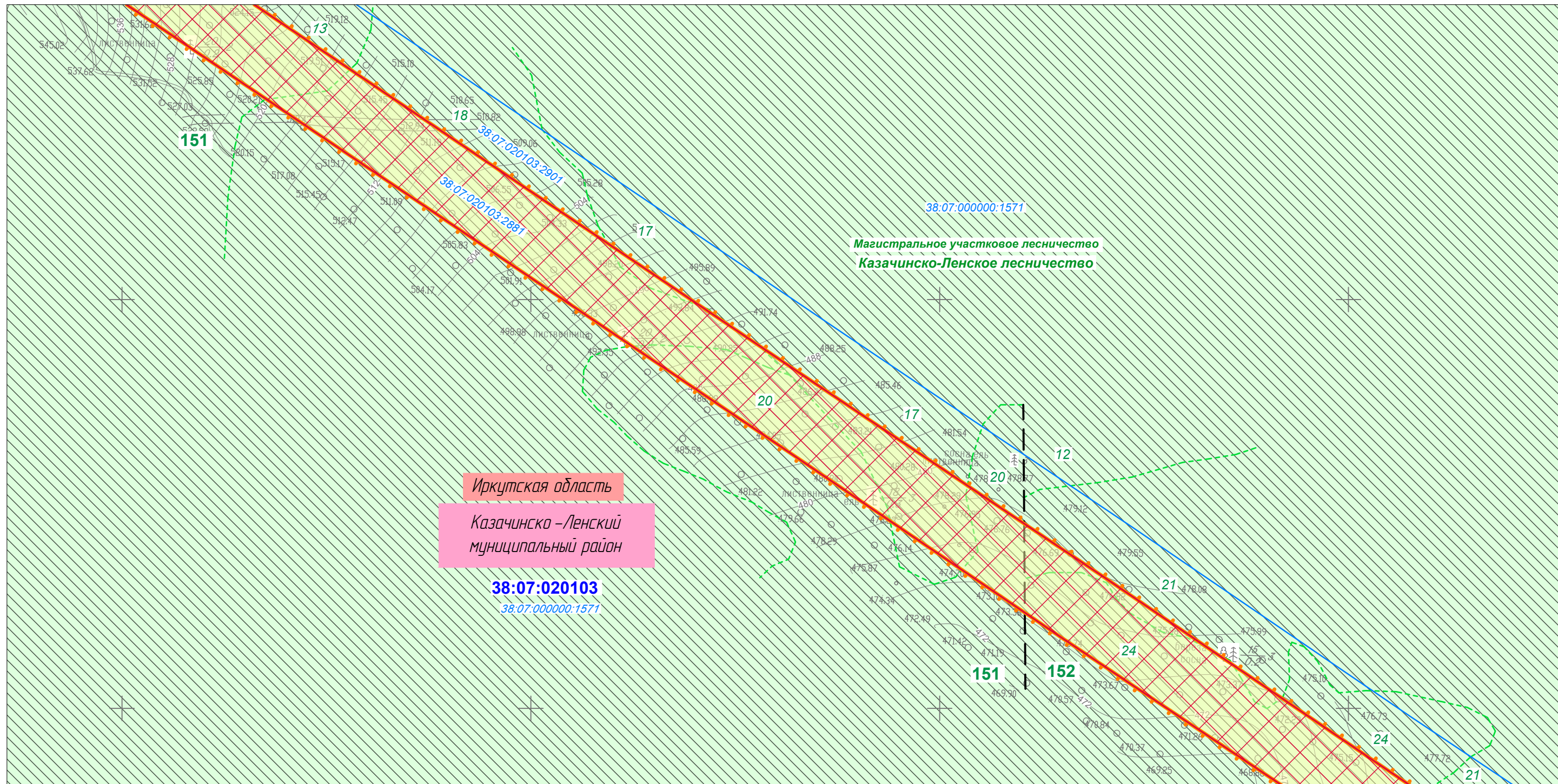
152

Линия совмещения с Листом 203

						Иркутская область, Казачинско-Ленский район, Киренский район, Усть-Кутский район			
						Документация по планировке территории для размещения объектов энергетики федерального значения «ВЛ 500 кВ Нижнеангарская - Усть-Кут №2»			
Изм.	Кол.уч.	Лист	№ док.	Подп.	Дата	Материалы по обоснованию проекта планировки территории. Графическая часть.	Стадия	Лист	Листов
Разработчик	Мароховский А.А.			<i>Mar</i>	08.22		ППТ- 4.2	204	318
Разработчик	Тимергалиева А.И.			<i>Tim</i>	08.22				
Разработчик	Журавлева А.В.			<i>Zhur</i>	08.22				
Н. контр.	Алешина А.М.			<i>Alesh</i>	08.22				
Нач. отд.	Гнетова Н.Ю.			<i>Gnet</i>	08.22	Схема использования территории в период подготовки проекта планировки территории. М 1:5000	 ООО НПО "Инжгеопроект" 109052, г. Москва, Рязанский проспект, д.2 стр.49		



Линия совмещения с Листом 206




Иркутская область
Казачинско-Ленский
муниципальный район

38:07:020103
38:07:000000:1571

Магистральное участковое лесничество
Казачинско-Ленское лесничество

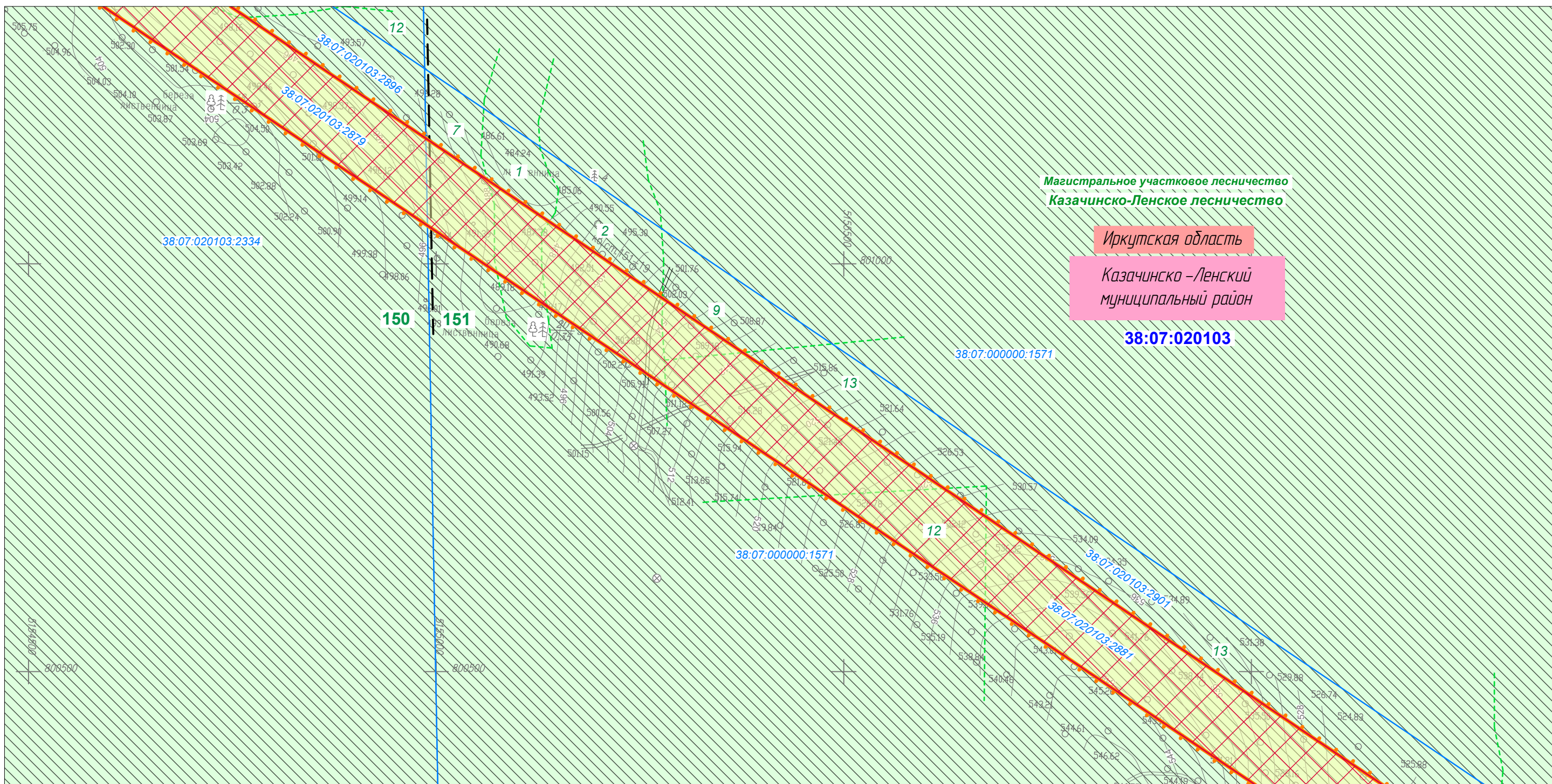
38:07:000000:1571

Линия совмещения с Листом 204


						Иркутская область, Казачинско-Ленский район, Киренский район, Усть-Кутский район			
						Документация по планировке территории для размещения объектов энергетики федерального значения «ВЛ 500 кВ Нижнеангарская - Усть-Кут №2»			
Изм.	Кол.уч.	Лист	№ док.	Подп.	Дата	Материалы по обоснованию проекта планировки территории. Графическая часть.	Стадия	Лист	Листов
Разработчик		Мароховский А.А.		<i>Мароховский</i>	08.22		ППТ-4.2	205	318
Разработчик		Тимергалиева А.И.		<i>Тимергалиева</i>	08.22				
Разработчик		Журавлева А.В.		<i>Журавлева</i>	08.22				
Н. контр.		Алешина А.М.		<i>Алешина</i>	08.22				
Нач. отд.		Гнетова Н.Ю.		<i>Гнетова</i>	08.22	Схема использования территории в период подготовки проекта планировки территории. М 1:5000	 ООО НПО "Инжгеопроект" 109052, г. Москва, Рязанский проспект, д.2 стр.49		



Линия совмещения с Листом 207

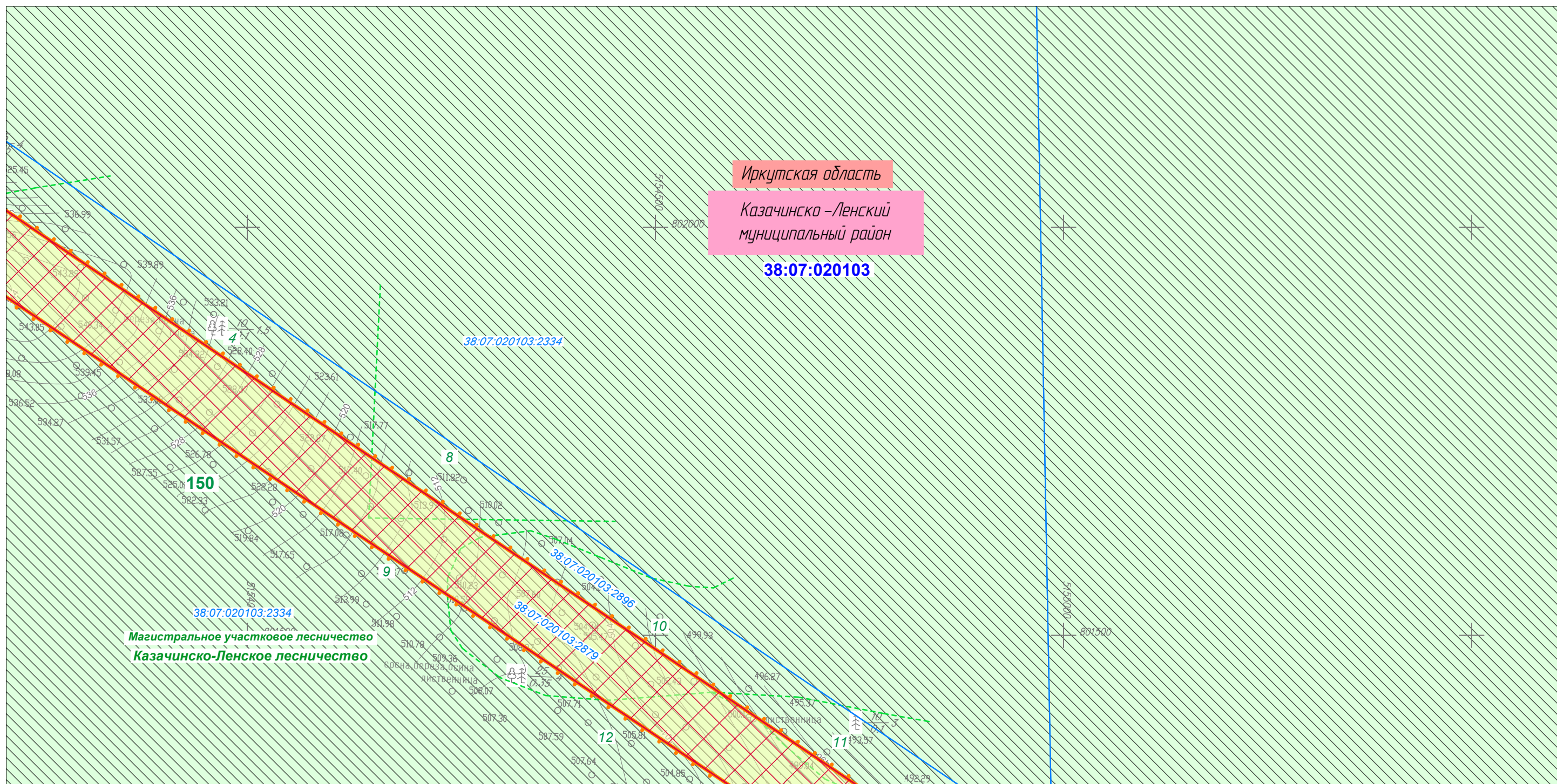


Линия совмещения с Листом 205


						Иркутская область, Казачинско-Ленский район, Киренский район, Усть-Кутский район			
						Документация по планировке территории для размещения объектов энергетики федерального значения «ВЛ 500 кВ Нижнеангарская - Усть-Кут №2»			
Изм.	Кол.уч.	Лист	№ док.	Подп.	Дата	Материалы по обоснованию проекта планировки территории. Графическая часть.	Стадия	Лист	Листов
Разработчик	Мароховский А.А.			<i>Mar</i>	08.22		ППТ-4.2	206	318
Разработчик	Тимергалиева А.И.			<i>Timer</i>	08.22				
Разработчик	Журавлева А.В.			<i>Zhur</i>	08.22				
Н. контр.	Алешина А.М.			<i>Alesh</i>	08.22				
Нач. отд.	Гнетова Н.Ю.			<i>Gnet</i>	08.22	Схема использования территории в период подготовки проекта планировки территории. М 1:5000	 ООО НПО "Инжгеопроект" 109052, г. Москва, Рязанский проспект, д.2 стр.49		

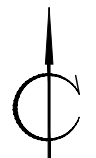


Линия совмещения с Листом 208

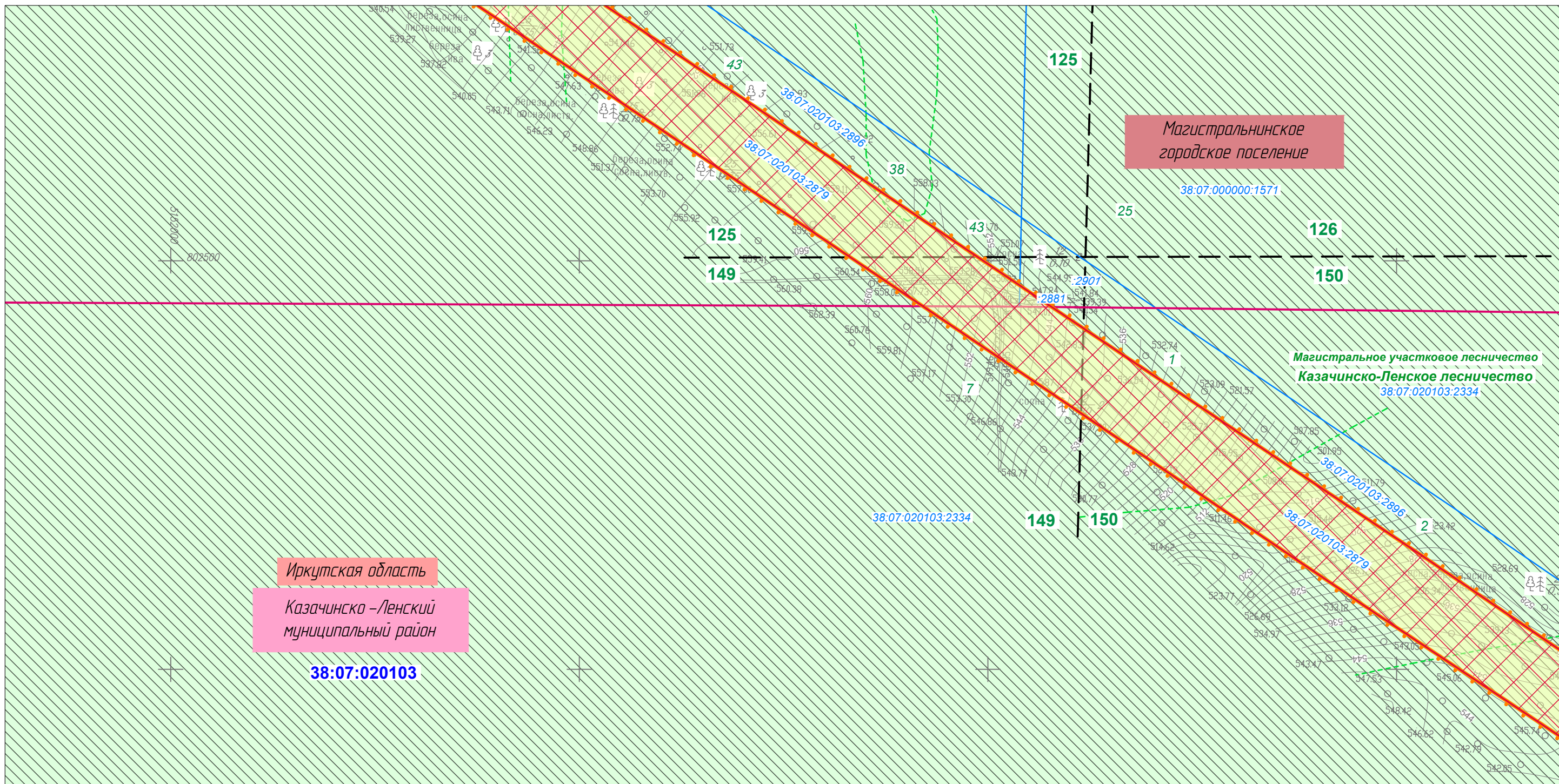


Линия совмещения с Листом 206


						Иркутская область, Казачинско-Ленский район, Киренский район, Усть-Кутский район			
						Документация по планировке территории для размещения объектов энергетики федерального значения «ВЛ 500 кВ Нижнеангарская - Усть-Кут №2»			
Изм.	Кол.уч.	Лист	№ док.	Подп.	Дата	Материалы по обоснованию проекта планировки территории. Графическая часть.	Стадия	Лист	Листов
Разработчик		Мароховский А.А.		<i>Мароховский</i>	08.22		ППТ- 4.2	207	318
Разработчик		Тимергалиева А.И.		<i>Тимергалиева</i>	08.22				
Разработчик		Журавлева А.В.		<i>Журавлева</i>	08.22				
Н. контр.		Алешина А.М.		<i>Алешина</i>	08.22				
Нач. отд.		Гнетова Н.Ю.		<i>Гнетова</i>	08.22	Схема использования территории в период подготовки проекта планировки территории. М 1:5000		 ООО НПО "Инжгеопроект" 109052, г. Москва, Рязанский проспект, д.2 стр.49	



Линия совмещения с Листом 209

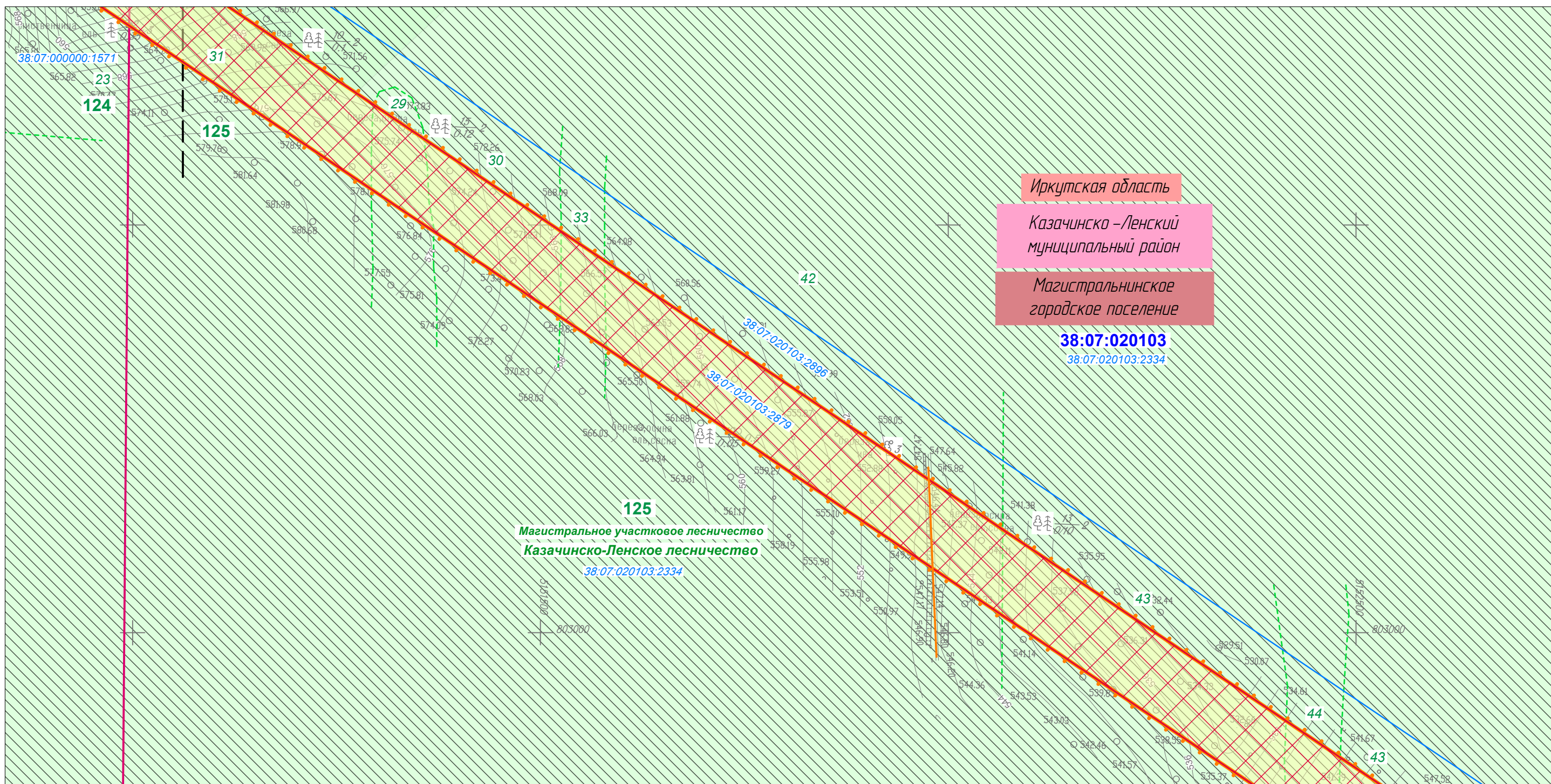


Линия совмещения с Листом 207

						Иркутская область, Казачинско-Ленский район, Киренский район, Усть-Кутский район			
						Документация по планировке территории для размещения объектов энергетики федерального значения «ВЛ 500 кВ Нижнеангарская - Усть-Кут №2»			
Изм.	Кол.уч.	Лист	№ док.	Подп.	Дата	Материалы по обоснованию проекта планировки территории. Графическая часть.	Стадия	Лист	Листов
Разработчик		Мароховский А.А.		<i>Marokhovskiy</i>	08.22		ППТ- 4.2	208	318
Разработчик		Тимергалиева А.И.		<i>Timergalieva</i>	08.22				
Разработчик		Журавлева А.В.		<i>Zhuravleva</i>	08.22				
Н. контр.		Алешина А.М.		<i>Aleshina</i>	08.22				
Нач. отд.		Гнетова Н.Ю.		<i>Gnetova</i>	08.22	Схема использования территории в период подготовки проекта планировки территории. М 1:5000	 ООО НПО "Инжгеопроект" 109052, г. Москва, Рязанский проспект, д.2 стр.49		



Линия совмещения с Листом 210



Иркутская область
 Казачинско-Ленский
 муниципальный район
 Магистральнинское
 городское поселение
 38:07:020103
 38:07:020103:2334

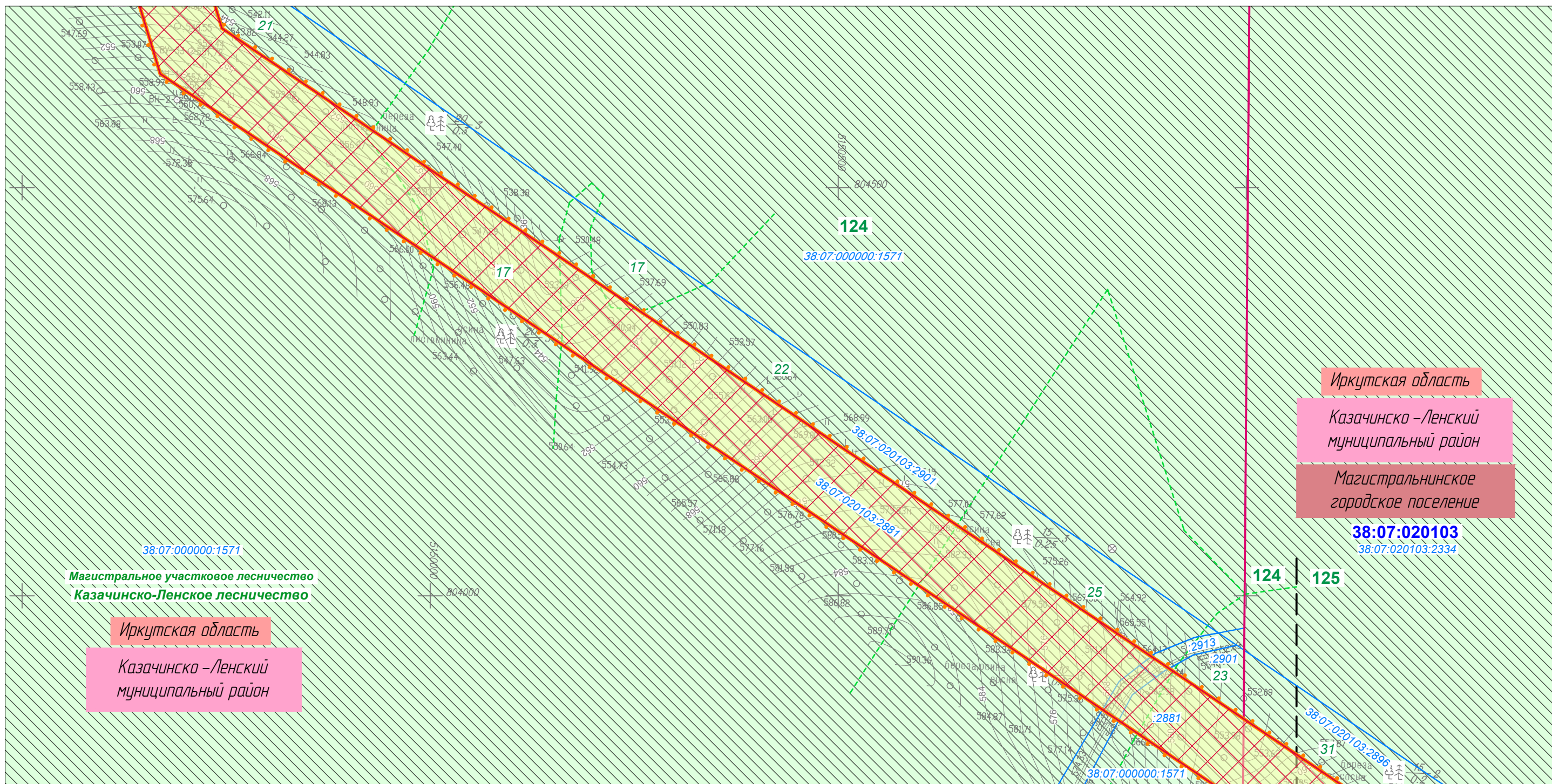
125
 Магистральное участковое лесничество
 Казачинско-Ленское лесничество
 38:07:020103:2334

Линия совмещения с Листом 208

						Иркутская область, Казачинско-Ленский район, Киренский район, Усть-Кутский район			
						Документация по планировке территории для размещения объектов энергетики федерального значения «ВЛ 500 кВ Нижнеангарская - Усть-Кут №2»			
Изм.	Кол.уч.	Лист	№ док.	Подп.	Дата	Материалы по обоснованию проекта планировки территории. Графическая часть.	Стадия	Лист	Листов
Разработчик	Мароховский А.А.			<i>Mar</i>	08.22		ППТ-4.2	209	318
Разработчик	Тимергалиева А.И.			<i>Tim</i>	08.22				
Разработчик	Журавлева А.В.			<i>Zh</i>	08.22				
Н. контр.	Алешина А.М.			<i>Ale</i>	08.22				
Нач. отд.	Гнетова Н.Ю.			<i>Gne</i>	08.22	Схема использования территории в период подготовки проекта планировки территории. М 1:5000	 ООО НПО "Инжгеопроект" 109052, г. Москва, Рязанский проспект, д.2 стр.49		



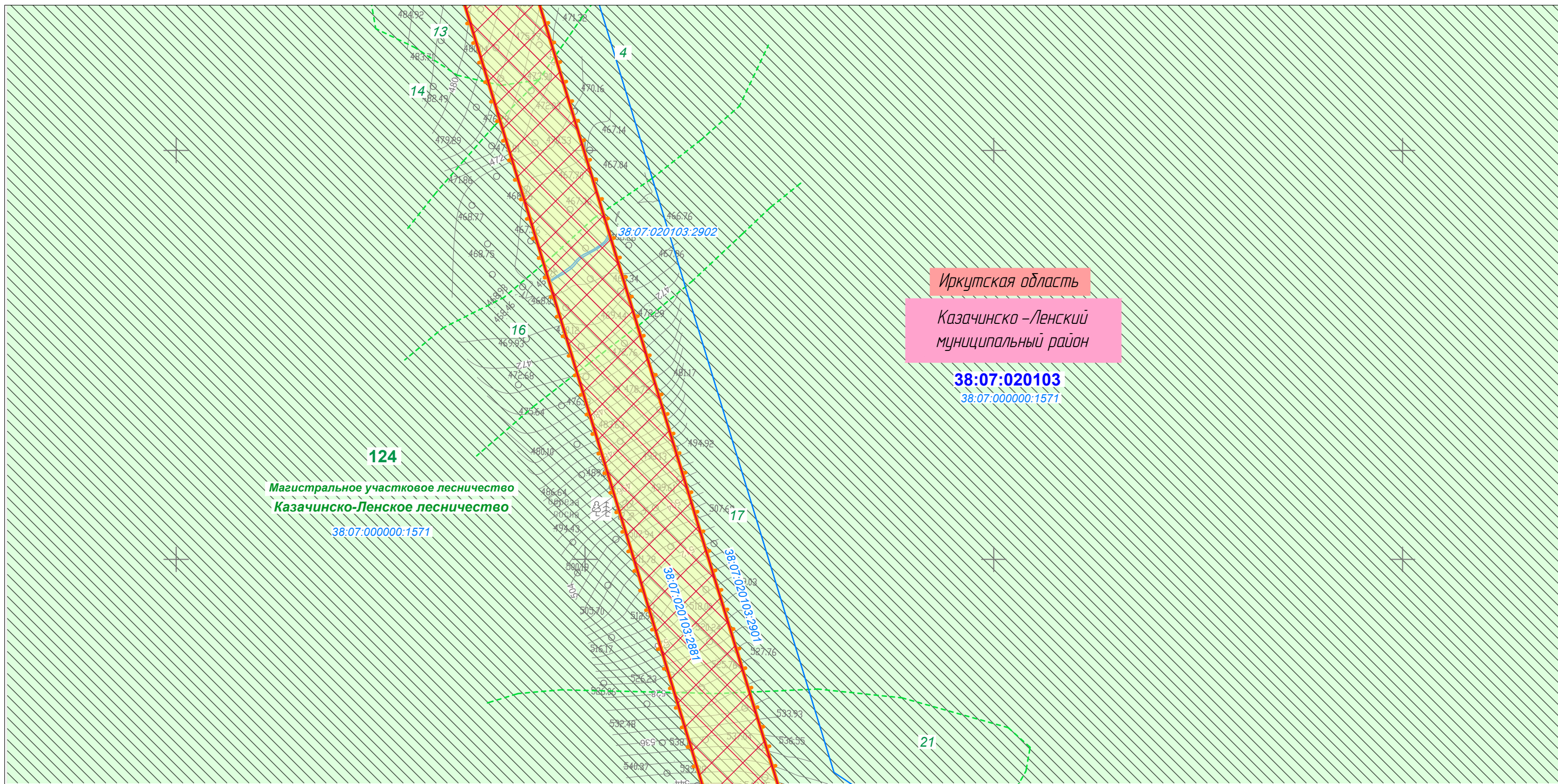
Линия совмещения с Листом 211




Иркутская область, Казачинско-Ленский район, Киренский район, Усть-Кутский район					
Документация по планировке территории для размещения объектов энергетики федерального значения «ВЛ 500 кВ Нижнеангарская - Усть-Кут №2»					
Изм.	Кол.уч.	Лист	№ док.	Подп.	Дата
Разработчик	Мароховский А.А.			<i>Мароховский</i>	08.22
Разработчик	Тимергалиева А.И.			<i>Тимергалиева</i>	08.22
Разработчик	Журавлева А.В.			<i>Журавлева</i>	08.22
Н. контр.	Алешина А.М.			<i>Алешина</i>	08.22
Нач. отд.	Гнетова Н.Ю.			<i>Гнетова</i>	08.22
Материалы по обоснованию проекта планировки территории. Графическая часть.					
Стадия					
Лист					
Листов					
ППТ- 4.2					
210					
318					
Схема использования территории в период подготовки проекта планировки территории. М 1:5000					
ООО НПО "Инжгеопроект" 109052, г. Москва, Рязанский проспект, д.2 стр.49					



Линия совмещения с Листом 212

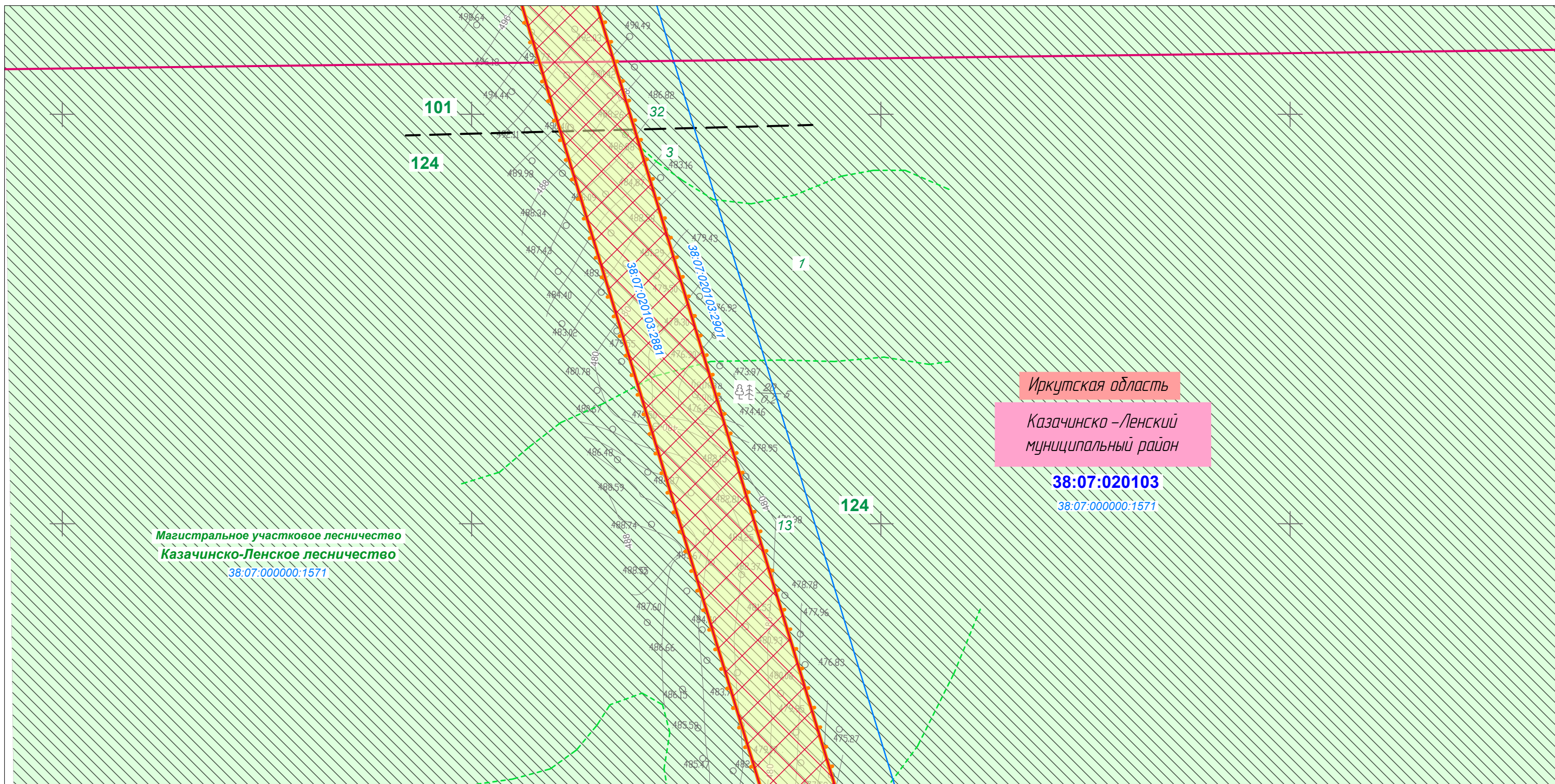


Линия совмещения с Листом 210

						Иркутская область, Казачинско-Ленский район, Киренский район, Усть-Кутский район			
						Документация по планировке территории для размещения объектов энергетики федерального значения «ВЛ 500 кВ Нижнеангарская - Усть-Кут №2»			
Изм.	Кол.уч.	Лист	№ док.	Подп.	Дата	Материалы по обоснованию проекта планировки территории. Графическая часть.	Стадия	Лист	Листов
Разработчик		Мароховский А.А.		<i>Мароховский</i>	08.22		ППТ- 4.2	211	318
Разработчик		Тимергалиева А.И.		<i>Тимергалиева</i>	08.22				
Разработчик		Журавлева А.В.		<i>Журавлева</i>	08.22				
Н. контр.		Алешина А.М.		<i>Алешина</i>	08.22				
Нач. отд.		Гнетова Н.Ю.		<i>Гнетова</i>	08.22	Схема использования территории в период подготовки проекта планировки территории. М 1:5000		 ООО НПО "Инжгеопроект" 109052, г. Москва, Рязанский проспект, д.2 стр.49	




Линия совмещения с Листом 213



Магистральное участковое лесничество
Казачинско-Ленское лесничество
38:07:000000:1571

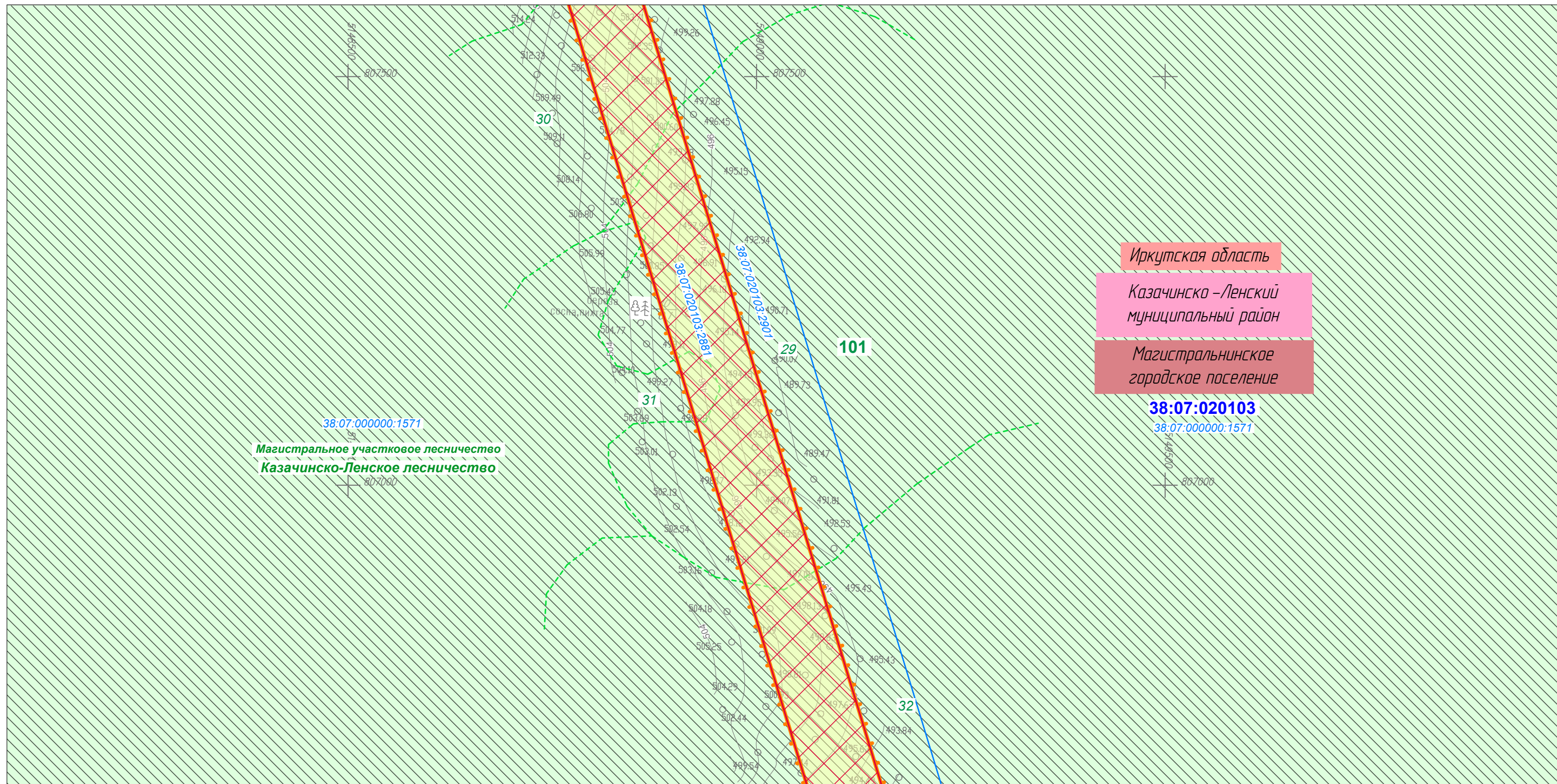
Иркутская область
Казачинско-Ленский
муниципальный район
38:07:020103
38:07:000000:1571

Линия совмещения с Листом 211

						Иркутская область, Казачинско-Ленский район, Киренский район, Усть-Кутский район			
						Документация по планировке территории для размещения объектов энергетики федерального значения «ВЛ 500 кВ Нижнеангарская - Усть-Кут №2»			
Изм.	Кол.уч.	Лист	№ док.	Подп.	Дата	Материалы по обоснованию проекта планировки территории. Графическая часть.	Стадия	Лист	Листов
Разработчик		Мароховский А.А.		<i>Мароховский</i>	08.22		ППТ- 4.2	212	318
Разработчик		Тимергалиева А.И.		<i>Тимергалиева</i>	08.22				
Разработчик		Журавлева А.В.		<i>Журавлева</i>	08.22				
Н. контр.		Алешина А.М.		<i>Алешина</i>	08.22				
Нач. отд.		Гнетова Н.Ю.		<i>Гнетова</i>	08.22	Схема использования территории в период подготовки проекта планировки территории. М 1:5000	 ООО НПО "Инжгеопроект" 109052, г. Москва, Рязанский проспект, д.2 стр.49		



Линия совмещения с Листом 214




Иркутская область
 Казачинско - Ленский
 муниципальный район
 Магистральнинское
 городское поселение

38:07:000000:1571
 Магистральное участковое лесничество
 Казачинско-Ленское лесничество

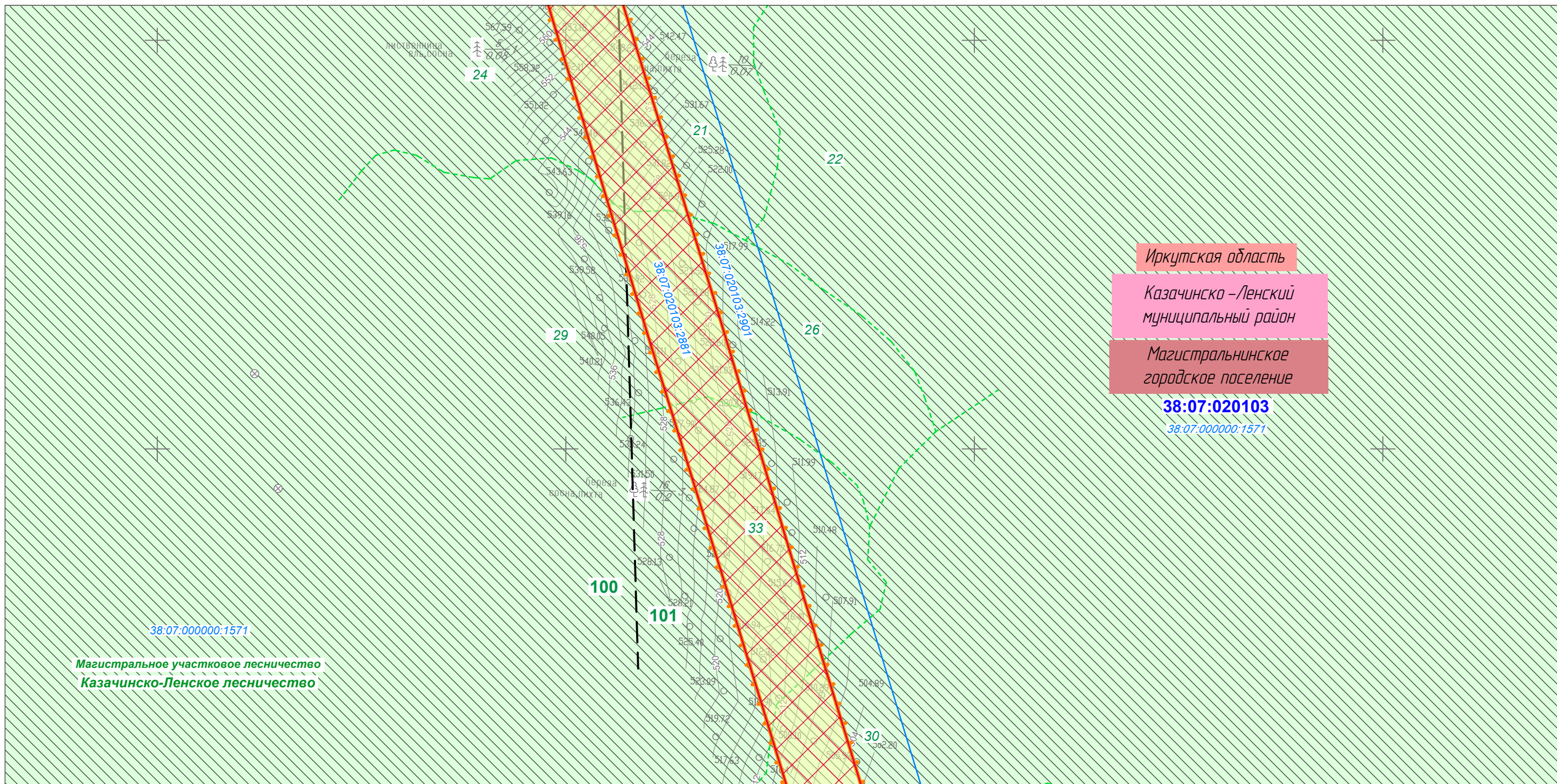
38:07:020103
 38:07:000000:1571

Линия совмещения с Листом 212


						Иркутская область, Казачинско-Ленский район, Киренский район, Усть-Кутский район			
						Документация по планировке территории для размещения объектов энергетики федерального значения «ВЛ 500 кВ Нижнеангарская - Усть-Кут №2»			
Изм.	Кол.уч.	Лист	№ док.	Подп.	Дата	Материалы по обоснованию проекта планировки территории. Графическая часть.	Стадия	Лист	Листов
Разработчик		Мароховский А.А.		<i>Mar</i>	08.22		ППТ- 4.2	213	318
Разработчик		Тимергалиева А.И.		<i>Tim</i>	08.22				
Разработчик		Журавлева А.В.		<i>Zh</i>	08.22				
Н. контр.		Алешина А.М.		<i>Ale</i>	08.22				
Нач. отд.		Гнетова Н.Ю.		<i>Gne</i>	08.22	Схема использования территории в период подготовки проекта планировки территории. М 1:5000	 ООО НПО "Инжгеопроект" 109052, г. Москва, Рязанский проспект, д.2 стр.49		



Линия совмещения с Листом 215

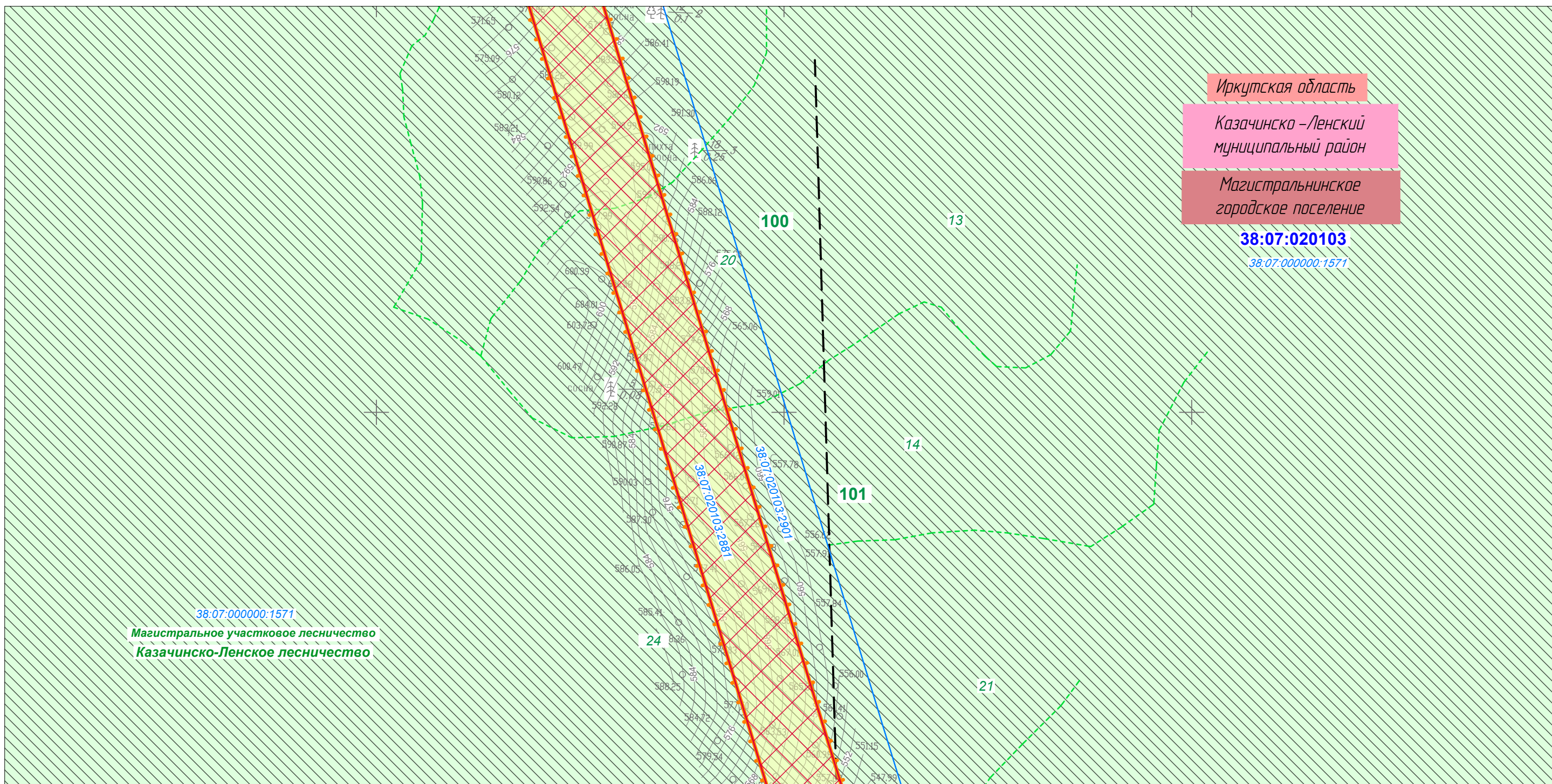


Линия совмещения с Листом 213


						Иркутская область, Казачинско-Ленский район, Киренский район, Усть-Кутский район			
						Документация по планировке территории для размещения объектов энергетики федерального значения «ВЛ 500 кВ Нижнеангарская - Усть-Кут №2»			
Изм.	Кол.уч.	Лист	№ док.	Подп.	Дата	Материалы по обоснованию проекта планировки территории. Графическая часть.	Стадия	Лист	Листов
Разработчик	Мароховский А.А.			<i>Мароховский</i>	08.22		ППТ- 4.2	214	318
Разработчик	Тимергалиева А.И.			<i>Тимергалиева</i>	08.22				
Разработчик	Журавлева А.В.			<i>Журавлева</i>	08.22				
Н. контр.	Алешина А.М.			<i>Алешина</i>	08.22				
Нач. отд.	Гнетова Н.Ю.			<i>Гнетова</i>	08.22	Схема использования территории в период подготовки проекта планировки территории. М 1:5000	 ООО НПО "Инжгеопроект" 109052, г. Москва, Рязанский проспект, д.2 стр.49		



Линия совмещения с Листом 216

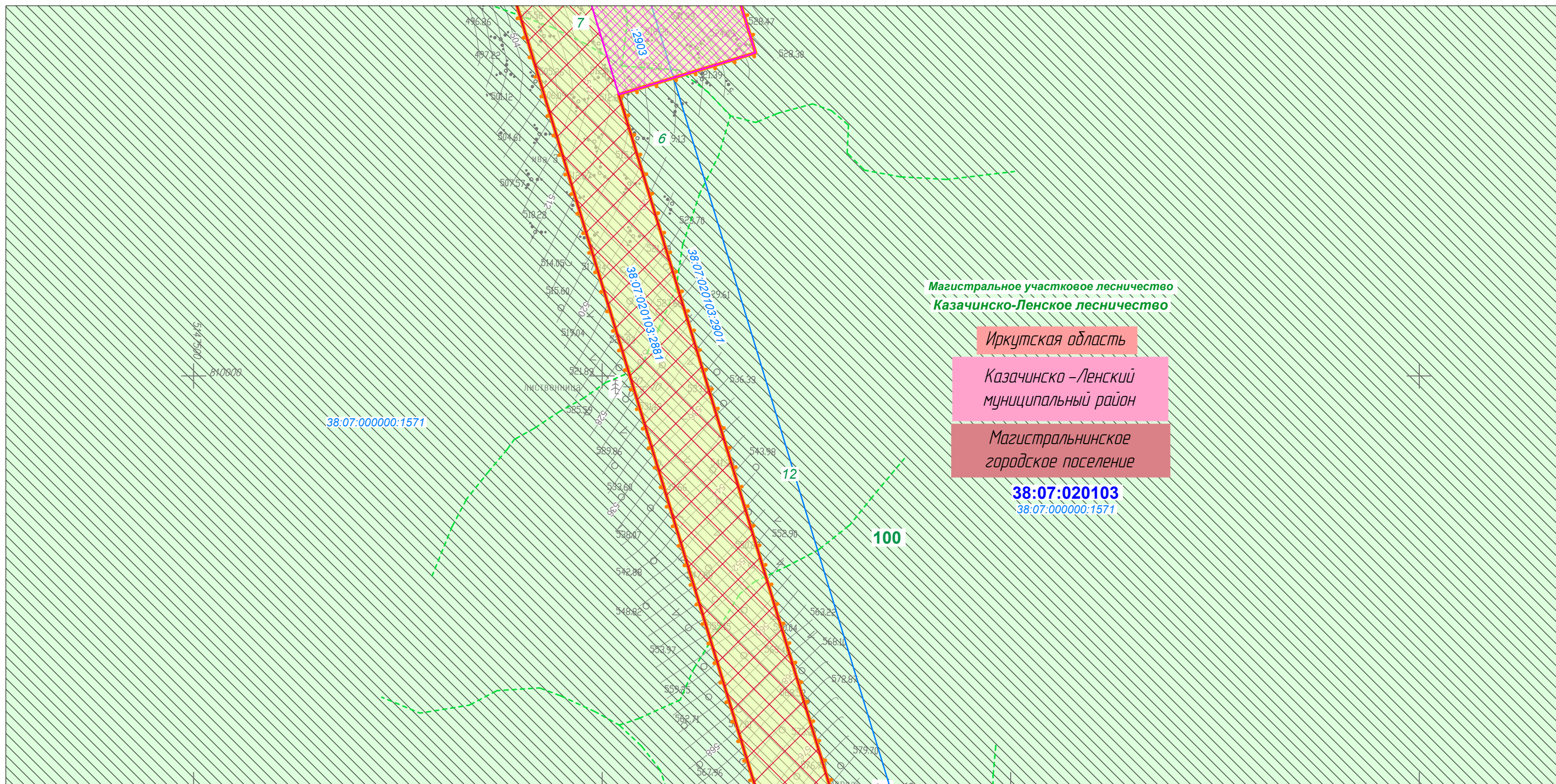


Линия совмещения с Листом 214


						Иркутская область, Казачинско-Ленский район, Киренский район, Усть-Кутский район			
						Документация по планировке территории для размещения объектов энергетики федерального значения «ВЛ 500 кВ Нижнеангарская - Усть-Кут №2»			
Изм.	Кол.уч.	Лист	№ док.	Подп.	Дата	Материалы по обоснованию проекта планировки территории. Графическая часть.	Стадия	Лист	Листов
Разработчик	Мароховский А.А.			<i>Мароховский</i>	08.22		ППТ- 4.2	215	318
Разработчик	Тимергалиева А.И.			<i>Тимергалиева</i>	08.22				
Разработчик	Журавлева А.В.			<i>Журавлева</i>	08.22				
Н. контр.	Алешина А.М.			<i>Алешина</i>	08.22				
Нач. отд.	Гнетова Н.Ю.			<i>Гнетова</i>	08.22	Схема использования территории в период подготовки проекта планировки территории. М 1:5000	 ООО НПО "Инжгеопроект" 109052, г. Москва, Рязанский проспект, д.2 стр.49		



Линия совмещения с Листом 217

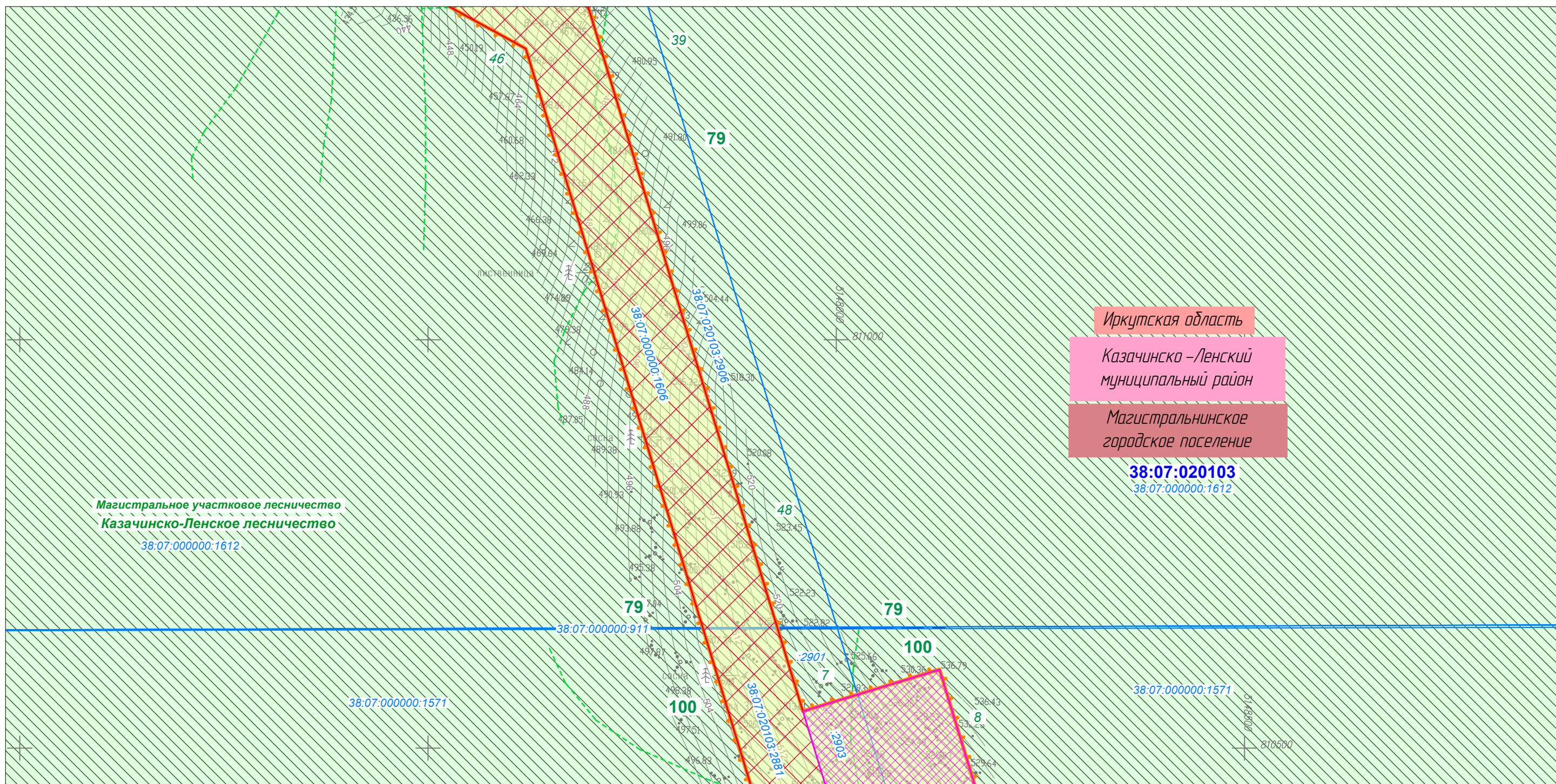


Линия совмещения с Листом 215

						Иркутская область, Казачинско-Ленский район, Киренский район, Усть-Кутский район			
						Документация по планировке территории для размещения объектов энергетики федерального значения «ВЛ 500 кВ Нижнеангарская - Усть-Кут №2»			
Изм.	Кол.уч.	Лист	№ док.	Подп.	Дата	Материалы по обоснованию проекта планировки территории. Графическая часть.	Стадия	Лист	Листов
Разработчик		Мароховский А.А.		<i>Мароховский</i>	08.22		ППТ- 4.2	216	318
Разработчик		Тимергалиева А.И.		<i>Тимергалиева</i>	08.22				
Разработчик		Журавлева А.В.		<i>Журавлева</i>	08.22				
Н. контр.		Алешина А.М.		<i>Алешина</i>	08.22				
Нач. отд.		Гнетова Н.Ю.		<i>Гнетова</i>	08.22	Схема использования территории в период подготовки проекта планировки территории. М 1:5000	 ООО НПО "Инжгеопроект" 109052, г. Москва, Рязанский проспект, д.2 стр.49		



Линия совмещения с Листом 218




Иркутская область
 Казачинско-Ленский
 муниципальный район
 Магистральнинское
 городское поселение

38:07:020103
 38:07:000000:1612

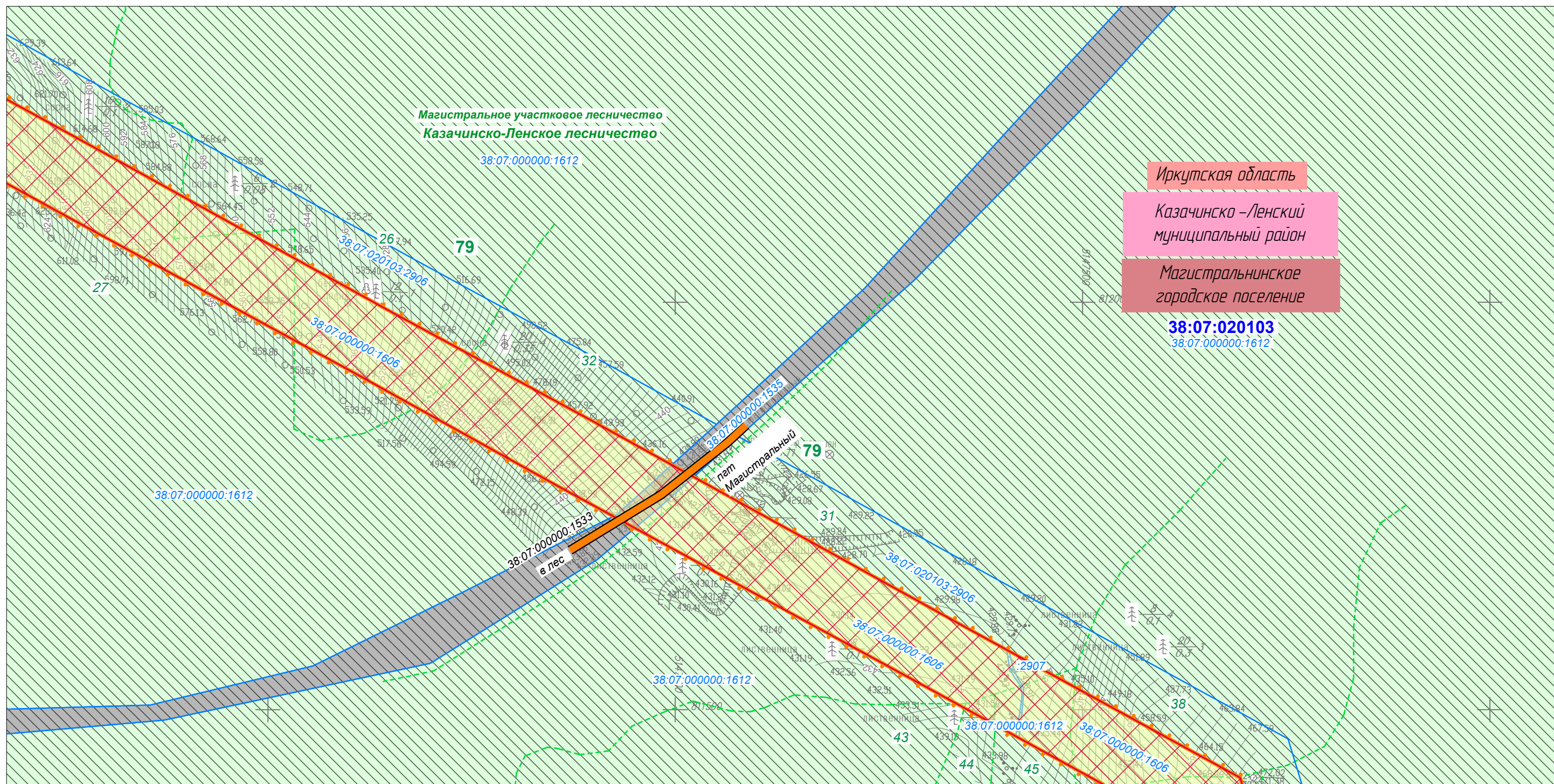
Магистральное участковое лесничество
 Казачинско-Ленское лесничество
 38:07:000000:1612

Линия совмещения с Листом 216


						Иркутская область, Казачинско-Ленский район, Киренский район, Усть-Кутский район			
						Документация по планировке территории для размещения объектов энергетики федерального значения «ВЛ 500 кВ Нижнеангарская - Усть-Кут №2»			
Изм.	Кол.уч.	Лист	№ док.	Подп.	Дата	Материалы по обоснованию проекта планировки территории. Графическая часть.	Стадия	Лист	Листов
Разработчик	Мароховский А.А.			<i>Мароховский</i>	08.22		ППТ- 4.2	217	318
Разработчик	Тимергалиева А.И.			<i>Тимергалиева</i>	08.22				
Разработчик	Журавлева А.В.			<i>Журавлева</i>	08.22				
Н. контр.	Алешина А.М.			<i>Алешина</i>	08.22				
Нач. отд.	Гнетова Н.Ю.			<i>Гнетова</i>	08.22	Схема использования территории в период подготовки проекта планировки территории. М 1:5000	 ООО НПО "Инжгеопроект" 109052, г. Москва, Рязанский проспект, д.2 стр.49		

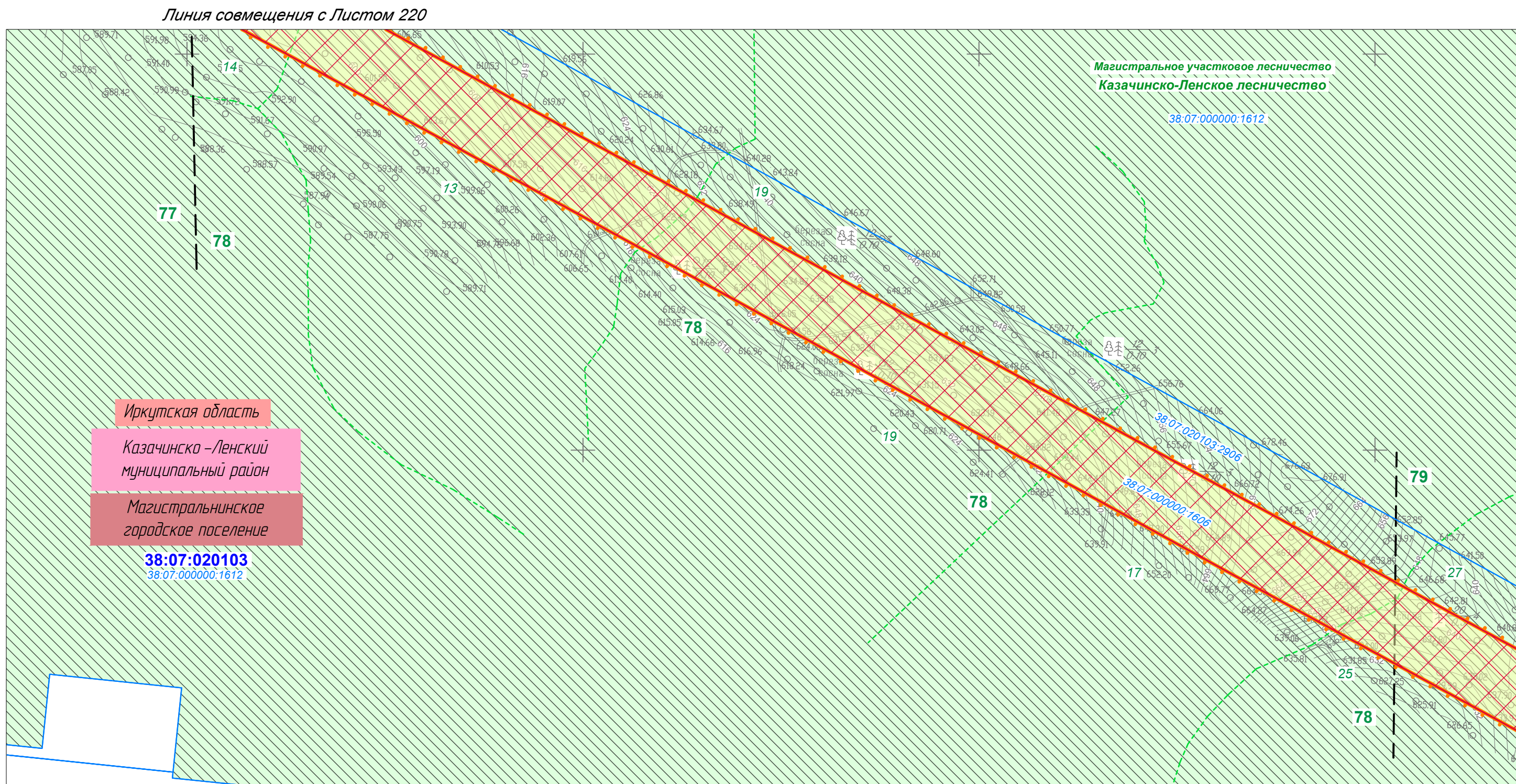


Линия совмещения с Листом 219



Линия совмещения с Листом 217

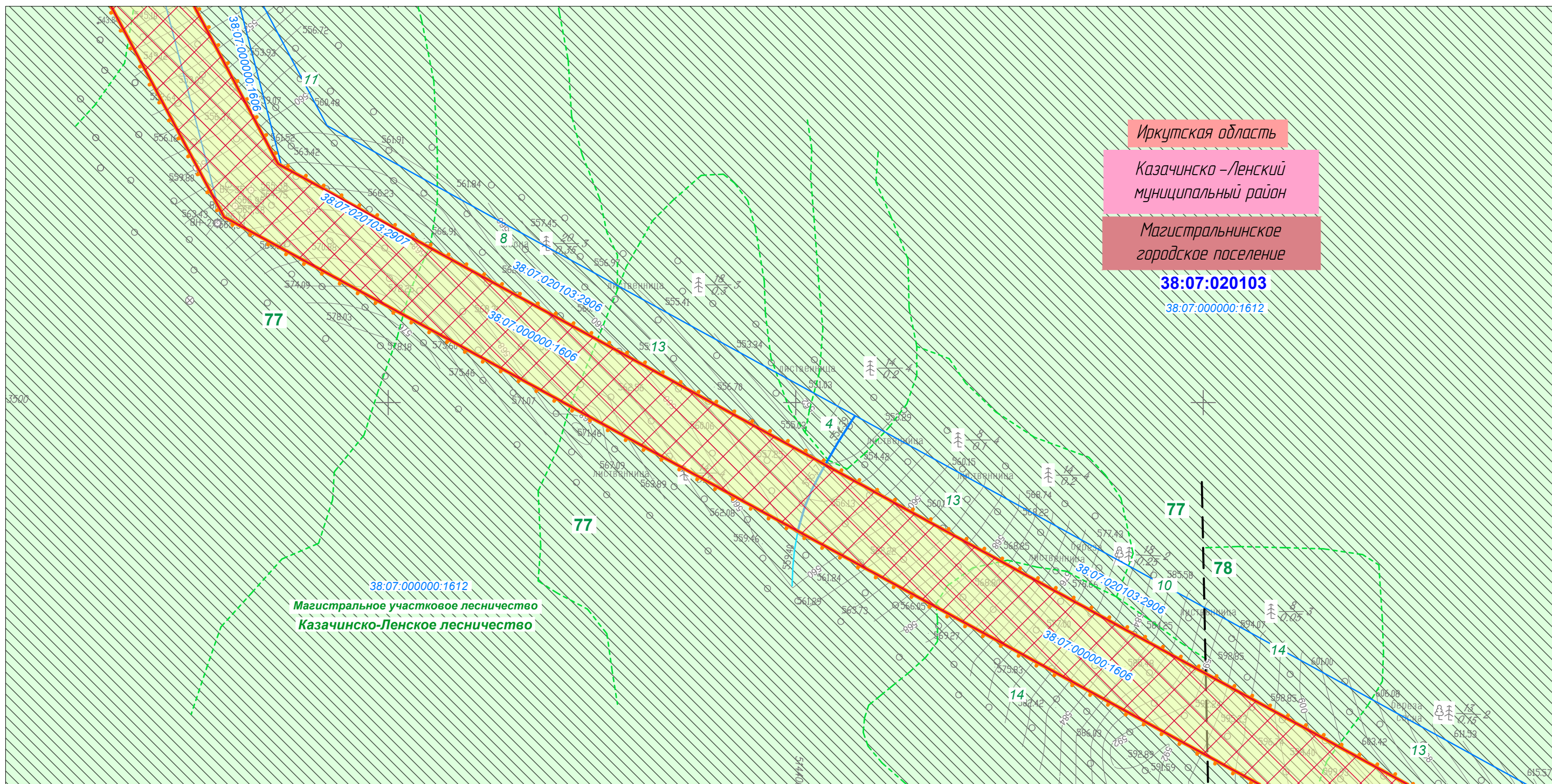
						Иркутская область, Казачинско-Ленский район, Киренский район, Усть-Кутский район			
						Документация по планировке территории для размещения объектов энергетики федерального значения «ВЛ 500 кВ Нижнеангарская - Усть-Кут №2»			
Изм.	Кол.уч.	Лист	№ док.	Подп.	Дата	Материалы по обоснованию проекта планировки территории. Графическая часть.	Стадия	Лист	Листов
Разработчик	Мароховский А.А.			<i>Marokhovskiy</i>	08.22		ППТ- 4.2	218	318
Разработчик	Тимергалиева А.И.			<i>Timergalievaya</i>	08.22				
Разработчик	Журавлева А.В.			<i>Zhuravleva</i>	08.22				
Н. контр.	Алешина А.М.			<i>Aleshina</i>	08.22				
Нач. отд.	Гнетова Н.Ю.			<i>Gnetova</i>	08.22	Схема использования территории в период подготовки проекта планировки территории. М 1:5000	 ООО НПО "Инжгеопроект" 109052, г. Москва, Рязанский проспект, д.2 стр.49		



						Иркутская область, Казачинско-Ленский район, Киренский район, Усть-Кутский район			
						Документация по планировке территории для размещения объектов энергетики федерального значения «ВЛ 500 кВ Нижнеангарская - Усть-Кут №2»			
Изм.	Кол.уч.	Лист	№ док.	Подп.	Дата	Материалы по обоснованию проекта планировки территории. Графическая часть.	Стадия	Лист	Листов
Разработчик	Мароховский А.А.			<i>Mar</i>	08.22		ППТ- 4.2	219	318
Разработчик	Тимергалиева А.И.			<i>Tim</i>	08.22				
Разработчик	Журавлева А.В.			<i>Zh</i>	08.22				
Н. контр.	Алешина А.М.			<i>Ale</i>	08.22				
Нач. отд.	Гнетова Н.Ю.			<i>Gne</i>	08.22	Схема использования территории в период подготовки проекта планировки территории. М 1:5000	ООО НПО "Инжгеопроект" 109052, г. Москва, Рязанский проспект, д.2 стр.49		



Линия совмещения с Листом 221



Иркутская область
 Казачинско-Ленский
 муниципальный район
 Магистральнинское
 городское поселение
38:07:020103
 38:07:000000:1612

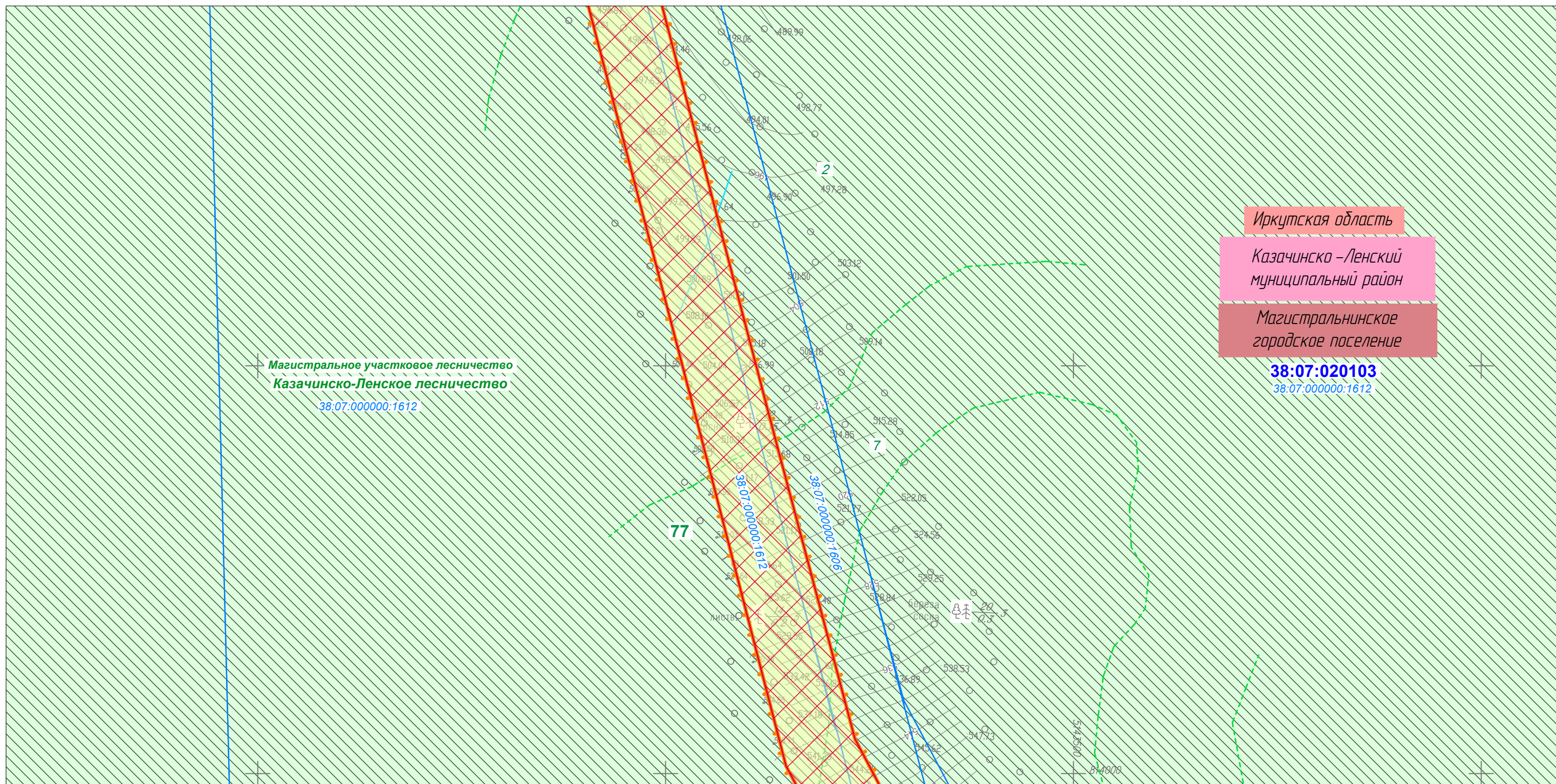
38:07:000000:1612
 Магистральное участковое лесничество
 Казачинско-Ленское лесничество

Линия совмещения с Листом 219

						Иркутская область, Казачинско-Ленский район, Киренский район, Усть-Кутский район			
						Документация по планировке территории для размещения объектов энергетики федерального значения «ВЛ 500 кВ Нижнеангарская - Усть-Кут №2»			
Изм.	Кол.уч.	Лист	№ док.	Подп.	Дата	Материалы по обоснованию проекта планировки территории. Графическая часть.	Стадия	Лист	Листов
Разработчик	Мароховский А.А.			<i>Мароховский</i>	08.22		ППТ- 4.2	220	318
Разработчик	Тимергалиева А.И.			<i>Тимергалиева</i>	08.22				
Разработчик	Журавлева А.В.			<i>Журавлева</i>	08.22				
Н. контр.	Алешина А.М.			<i>Алешина</i>	08.22				
Нач. отд.	Гнетова Н.Ю.			<i>Гнетова</i>	08.22	Схема использования территории в период подготовки проекта планировки территории. М 1:5000	 ООО НПО "Инжгеопроект" 109052, г. Москва, Рязанский проспект, д.2 стр.49		




Линия совмещения с Листом 222



Магистральное участковое лесничество
Казачинско-Ленское лесничество
38:07:000000:1612

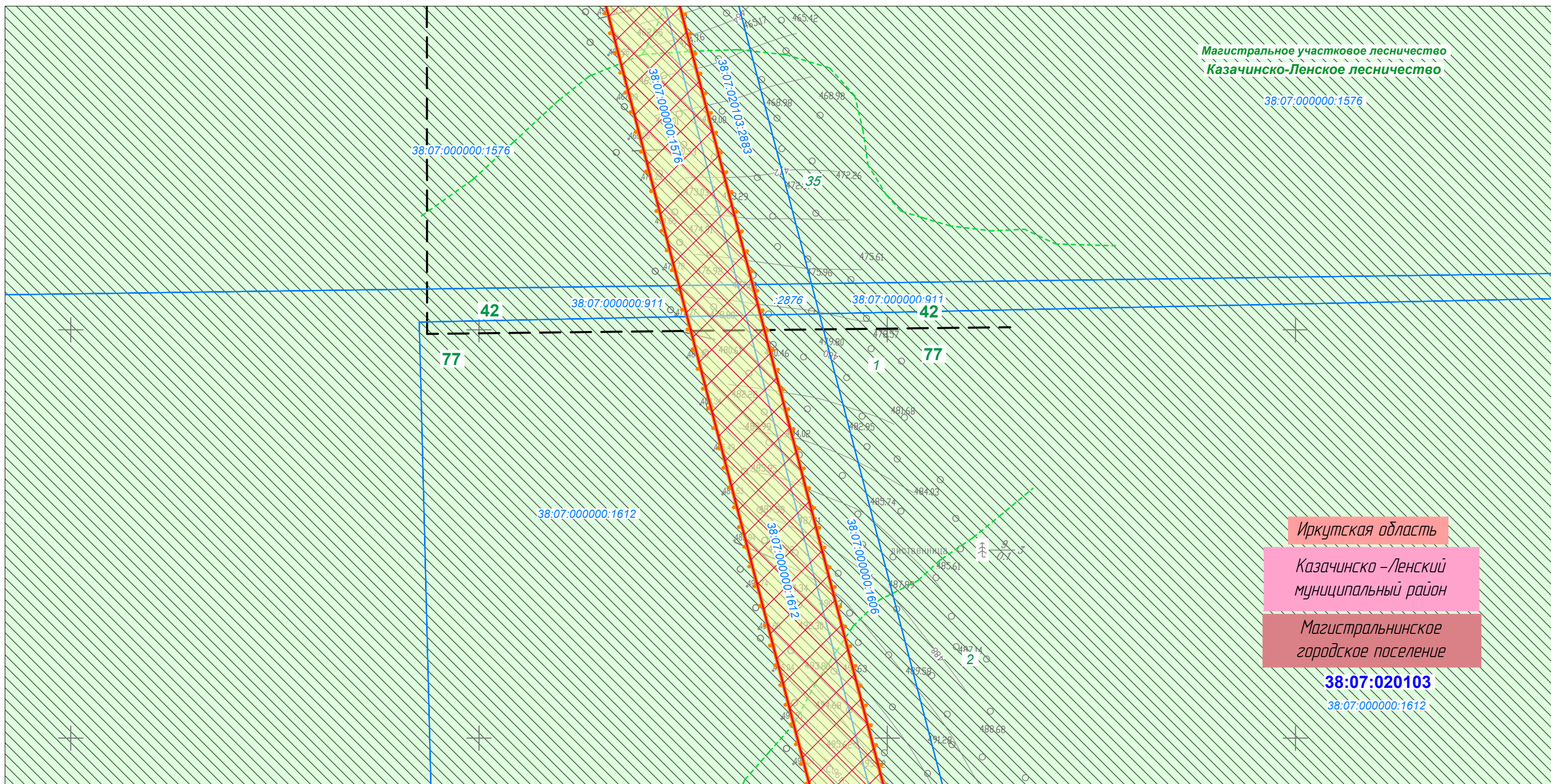
Иркутская область
Казачинско-Ленский муниципальный район
Магистральнинское городское поселение
38:07:020103
38:07:000000:1612

Линия совмещения с Листом 220


						Иркутская область, Казачинско-Ленский район, Киренский район, Усть-Кутский район			
						Документация по планировке территории для размещения объектов энергетики федерального значения «ВЛ 500 кВ Нижнеангарская - Усть-Кут №2»			
Изм.	Кол.уч.	Лист	№ док.	Подп.	Дата	Материалы по обоснованию проекта планировки территории. Графическая часть.	Стадия	Лист	Листов
Разработчик		Мароховский А.А.		<i>Мароховский</i>	08.22		ППТ- 4.2	221	318
Разработчик		Тимергалиева А.И.		<i>Тимергалиева</i>	08.22				
Разработчик		Журавлева А.В.		<i>Журавлева</i>	08.22				
Н. контр.		Алешина А.М.		<i>Алешина</i>	08.22				
Нач. отд.		Гнетова Н.Ю.		<i>Гнетова</i>	08.22	Схема использования территории в период подготовки проекта планировки территории. М 1:5000	 <p>ООО НПО "Инжгеопроект" 109052, г. Москва, Рязанский проспект, д.2 стр.49</p>		



Линия совмещения с Листом 223

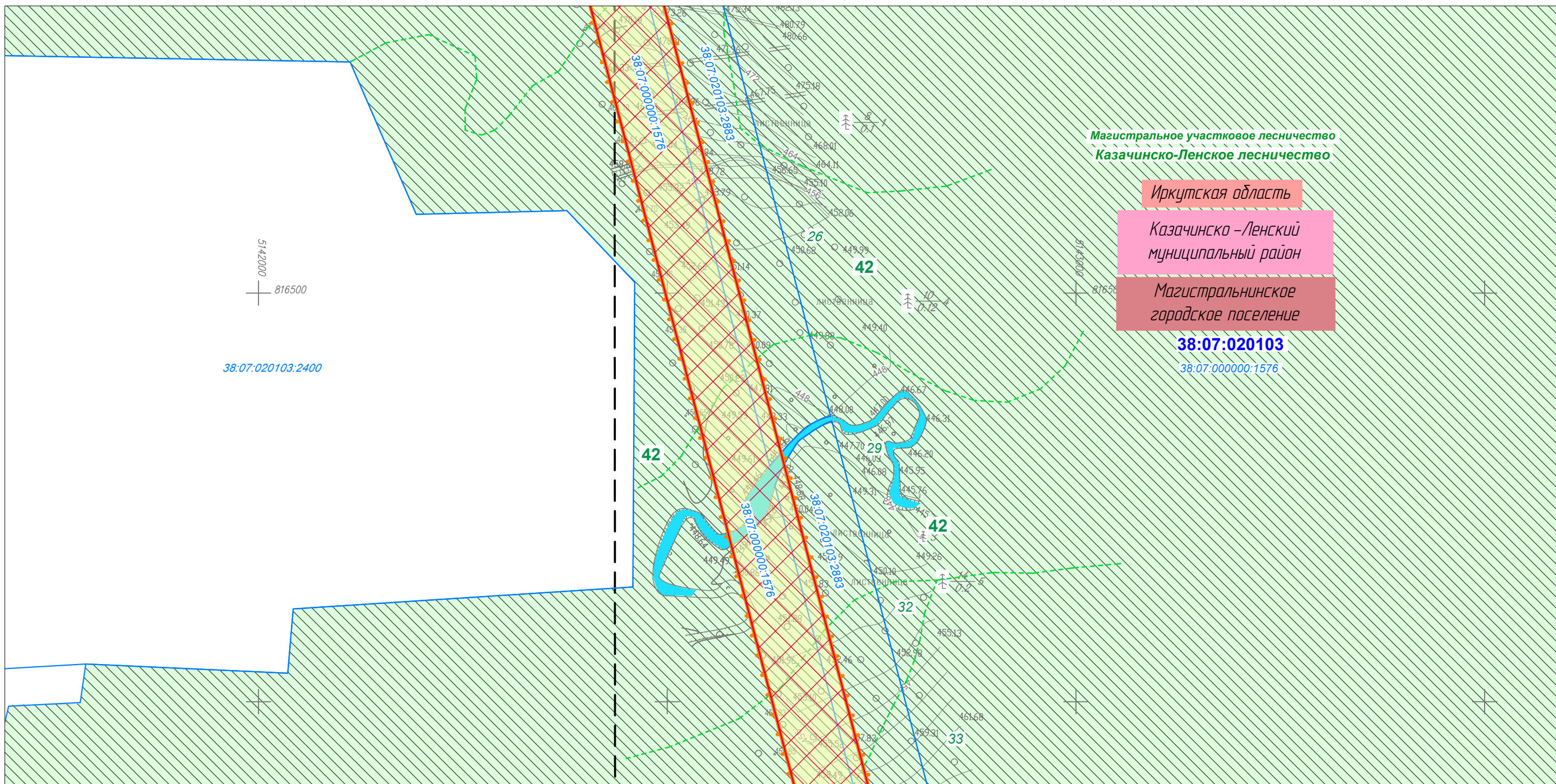


Линия совмещения с Листом 221

						Иркутская область, Казачинско-Ленский район, Киренский район, Усть-Кутский район			
						Документация по планировке территории для размещения объектов энергетики федерального значения «ВЛ 500 кВ Нижнеангарская - Усть-Кут №2»			
Изм.	Кол.уч.	Лист	№ док.	Подп.	Дата	Материалы по обоснованию проекта планировки территории. Графическая часть.	Стадия	Лист	Листов
Разработчик	Мароховский А.А.			<i>Мароховский</i>	08.22		ППТ- 4.2	222	318
Разработчик	Тимергалиева А.И.			<i>Тимергалиева</i>	08.22				
Разработчик	Журавлева А.В.			<i>Журавлева</i>	08.22				
Н. контр.	Алешина А.М.			<i>Алешина</i>	08.22				
Нач. отд.	Гнетова Н.Ю.			<i>Гнетова</i>	08.22	Схема использования территории в период подготовки проекта планировки территории. М 1:5000	 ООО НПО "Инжепроект" 109052, г. Москва, Рязанский проспект, д.2 стр.49		



Линия совмещения с Листом 224



Магистральное участковое лесничество
Казачинско-Ленское лесничество

Иркутская область


Казачинско-Ленский
муниципальный район

Магистральнинское
городское поселение

38:07:020103

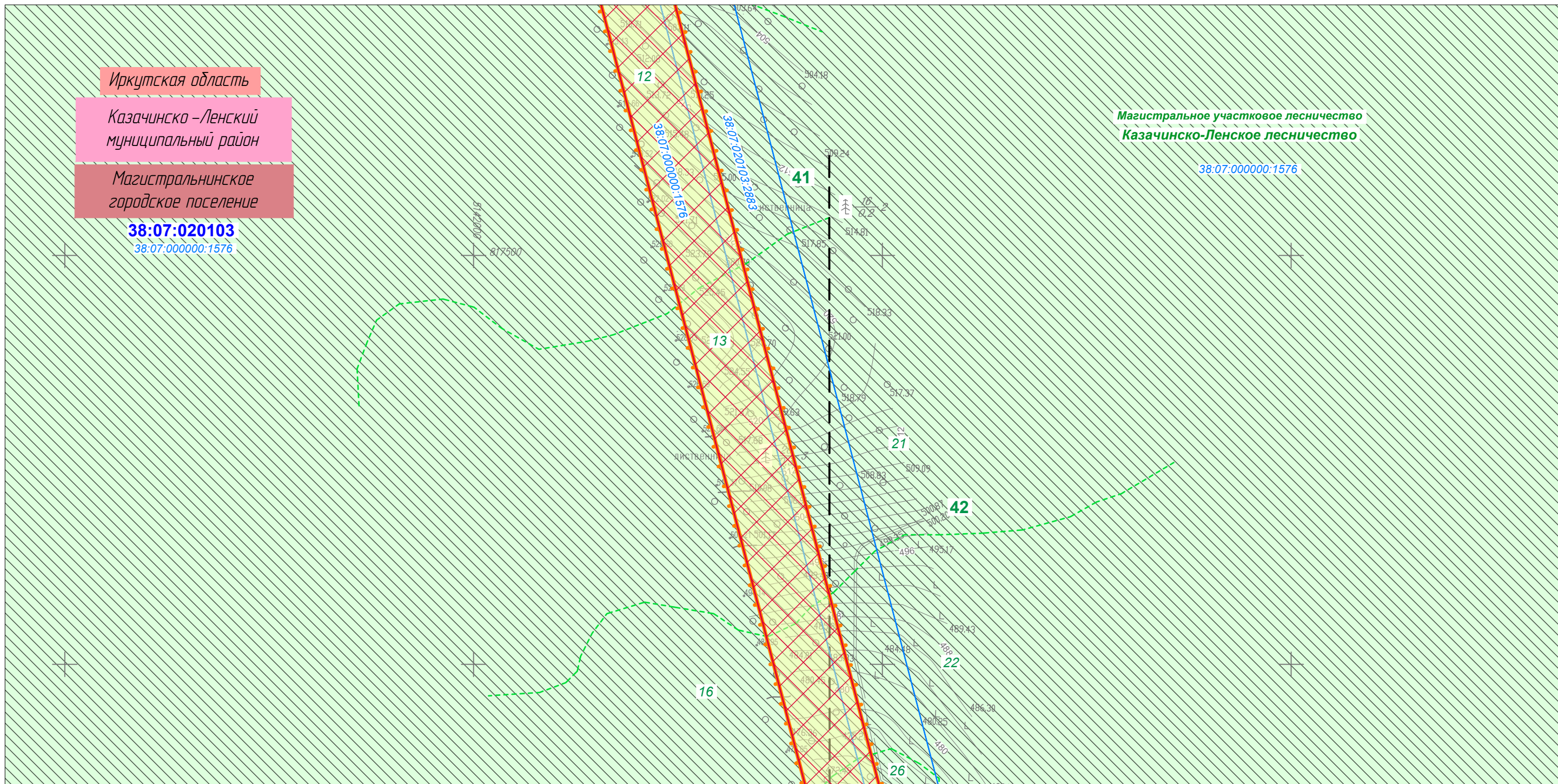
38:07:000000:1576

Линия совмещения с Листом 222

						Иркутская область, Казачинско-Ленский район, Киренский район, Усть-Кутский район			
						Документация по планировке территории для размещения объектов энергетики федерального значения «ВЛ 500 кВ Нижнеангарская - Усть-Кут №2»			
Изм.	Кол.уч.	Лист	№ док.	Подп.	Дата	Материалы по обоснованию проекта планировки территории. Графическая часть.	Стадия	Лист	Листов
Разработчик	Мароховский А.А.			<i>Mar</i>	08.22		ППТ- 4.2	223	318
Разработчик	Тимергалиева А.И.			<i>Tim</i>	08.22				
Разработчик	Журавлева А.В.			<i>Zhur</i>	08.22				
Н. контр.	Алешина А.М.			<i>Alesh</i>	08.22				
Нач. отд.	Гнетова Н.Ю.			<i>Gnet</i>	08.22	Схема использования территории в период подготовки проекта планировки территории. М 1:5000	 ООО НПО "Инжгеопроект" 109052, г. Москва, Рязанский проспект, д.2 стр.49		



Линия совмещения с Листом 225




Иркутская область
Казачинско-Ленский муниципальный район
Магистральнинское городское поселение

Магистральное участковое лесничество
Казачинско-Ленское лесничество

38:07:020103
38:07:000000:1576

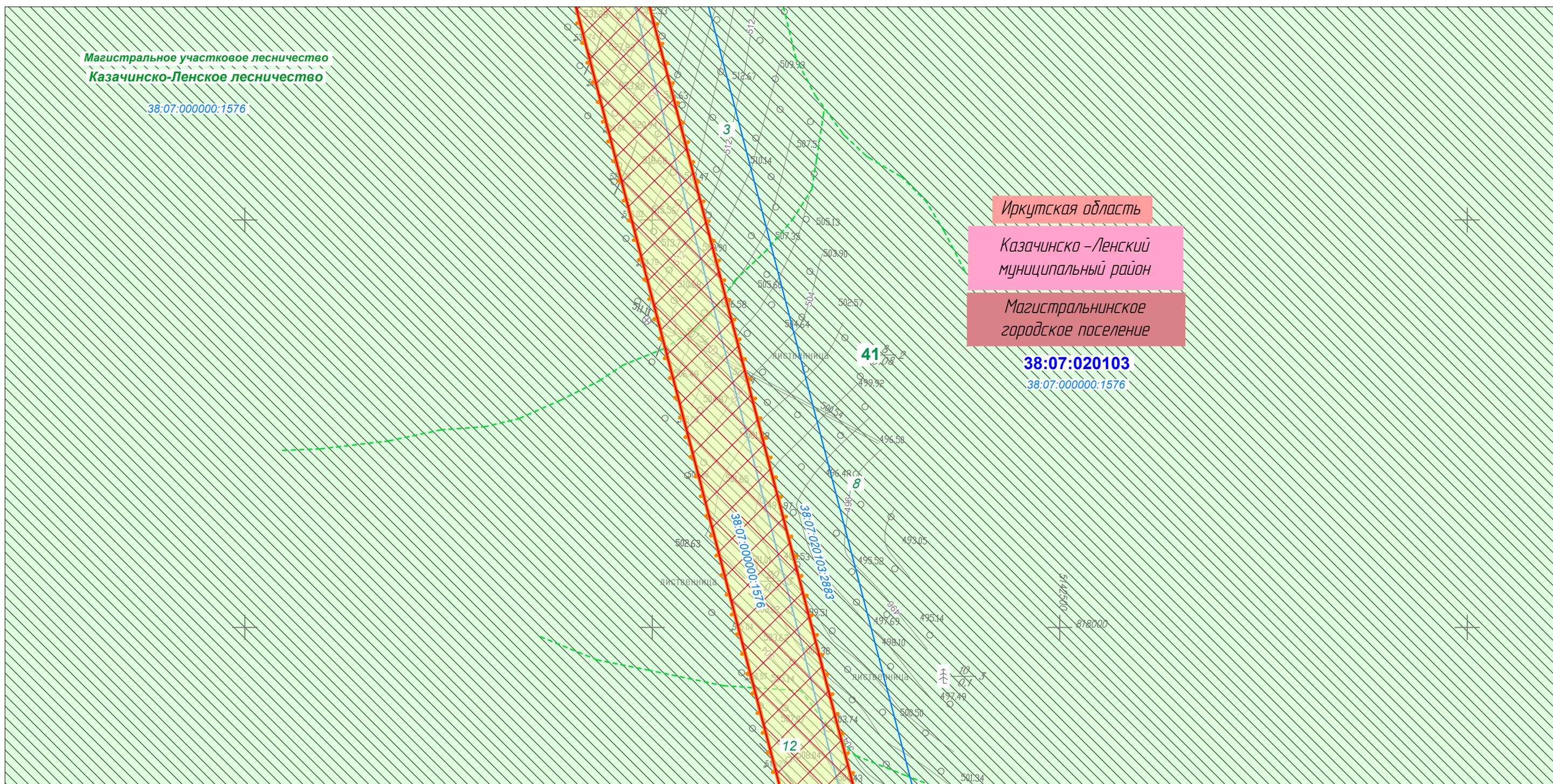
38:07:000000:1576

Линия совмещения с Листом 223


						Иркутская область, Казачинско-Ленский район, Киренский район, Усть-Кутский район			
						Документация по планировке территории для размещения объектов энергетики федерального значения «ВЛ 500 кВ Нижнеангарская - Усть-Кут №2»			
Изм.	Кол.уч.	Лист	№ док.	Подп.	Дата	Материалы по обоснованию проекта планировки территории. Графическая часть.	Стадия	Лист	Листов
Разработчик		Мароховский А.А.		<i>Мароховский</i>	08.22		ППТ- 4.2	224	318
Разработчик		Тимергалиева А.И.		<i>Тимергалиева</i>	08.22				
Разработчик		Журавлева А.В.		<i>Журавлева</i>	08.22				
Н. контр.		Алешина А.М.		<i>Алешина</i>	08.22				
Нач. отд.		Гнетова Н.Ю.		<i>Гнетова</i>	08.22	Схема использования территории в период подготовки проекта планировки территории. М 1:5000		 ООО НПО "Инжгеопроект" 109052, г. Москва, Рязанский проспект, д.2 стр.49	



Линия совмещения с Листом 226

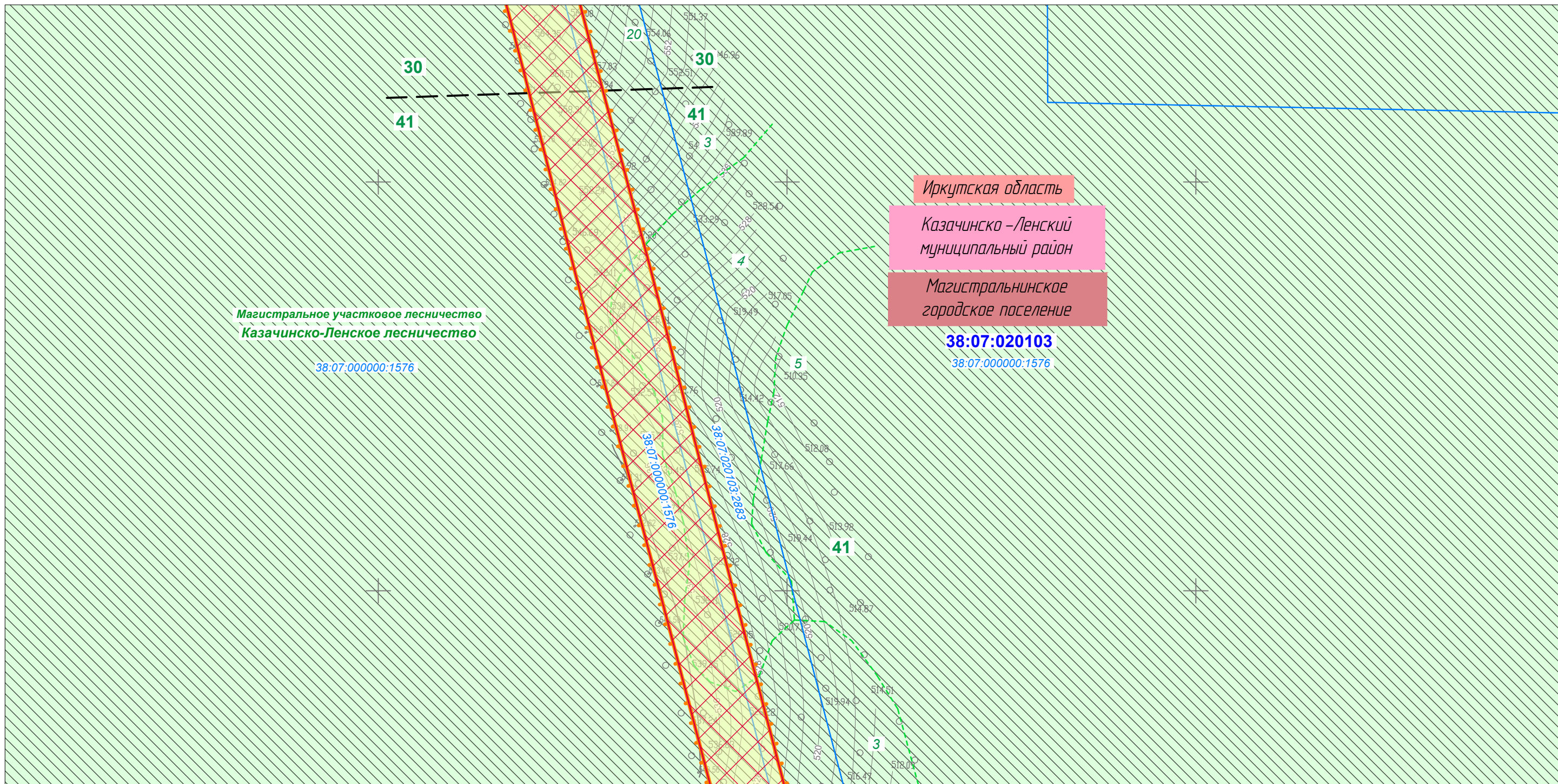


Линия совмещения с Листом 224


						Иркутская область, Казачинско-Ленский район, Киренский район, Усть-Кутский район			
						Документация по планировке территории для размещения объектов энергетики федерального значения «ВЛ 500 кВ Нижнеангарская - Усть-Кут №2»			
Изм.	Кол.уч.	Лист	№ док.	Подп.	Дата	Материалы по обоснованию проекта планировки территории. Графическая часть.	Стадия	Лист	Листов
Разработчик	Мароховский А.А.			<i>Mar</i>	08.22		ППТ- 4.2	225	318
Разработчик	Тимергалиева А.И.			<i>Tim</i>	08.22				
Разработчик	Журавлева А.В.			<i>Zhr</i>	08.22				
Н. контр.	Алешина А.М.			<i>Ale</i>	08.22				
Нач. отд.	Гнетова Н.Ю.			<i>Gne</i>	08.22	Схема использования территории в период подготовки проекта планировки территории. М 1:5000	 ООО НПО "Инжгеопроект" 109052, г. Москва, Рязанский проспект, д.2 стр.49		



Линия совмещения с Листом 227

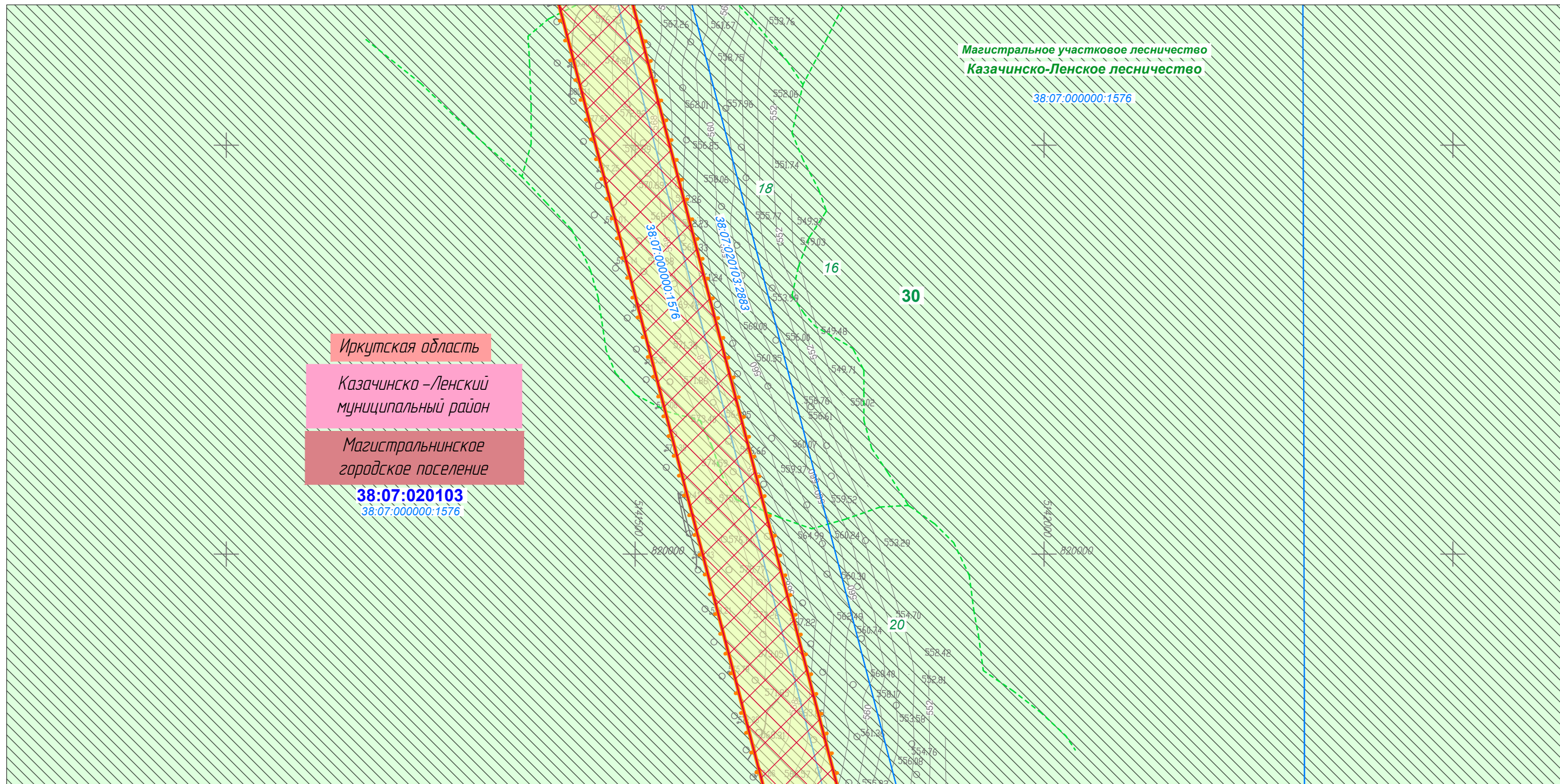


Линия совмещения с Листом 225


						Иркутская область, Казачинско-Ленский район, Киренский район, Усть-Кутский район			
						Документация по планировке территории для размещения объектов энергетики федерального значения «ВЛ 500 кВ Нижнеангарская - Усть-Кут №2»			
Изм.	Кол.уч.	Лист	№ док.	Подп.	Дата	Материалы по обоснованию проекта планировки территории. Графическая часть.	Стадия	Лист	Листов
Разработчик		Мароховский А.А.		<i>Мароховский</i>	08.22		ППТ- 4.2	226	318
Разработчик		Тимергалиева А.И.		<i>Тимергалиева</i>	08.22				
Разработчик		Журавлева А.В.		<i>Журавлева</i>	08.22				
Н. контр.		Алешина А.М.		<i>Алешина</i>	08.22				
Нач. отд.		Гнетова Н.Ю.		<i>Гнетова</i>	08.22	Схема использования территории в период подготовки проекта планировки территории. М 1:5000	 ООО НПО "Инжгеопроект" 109052, г. Москва, Рязанский проспект, д.2 стр.49		



Линия совмещения с Листом 228

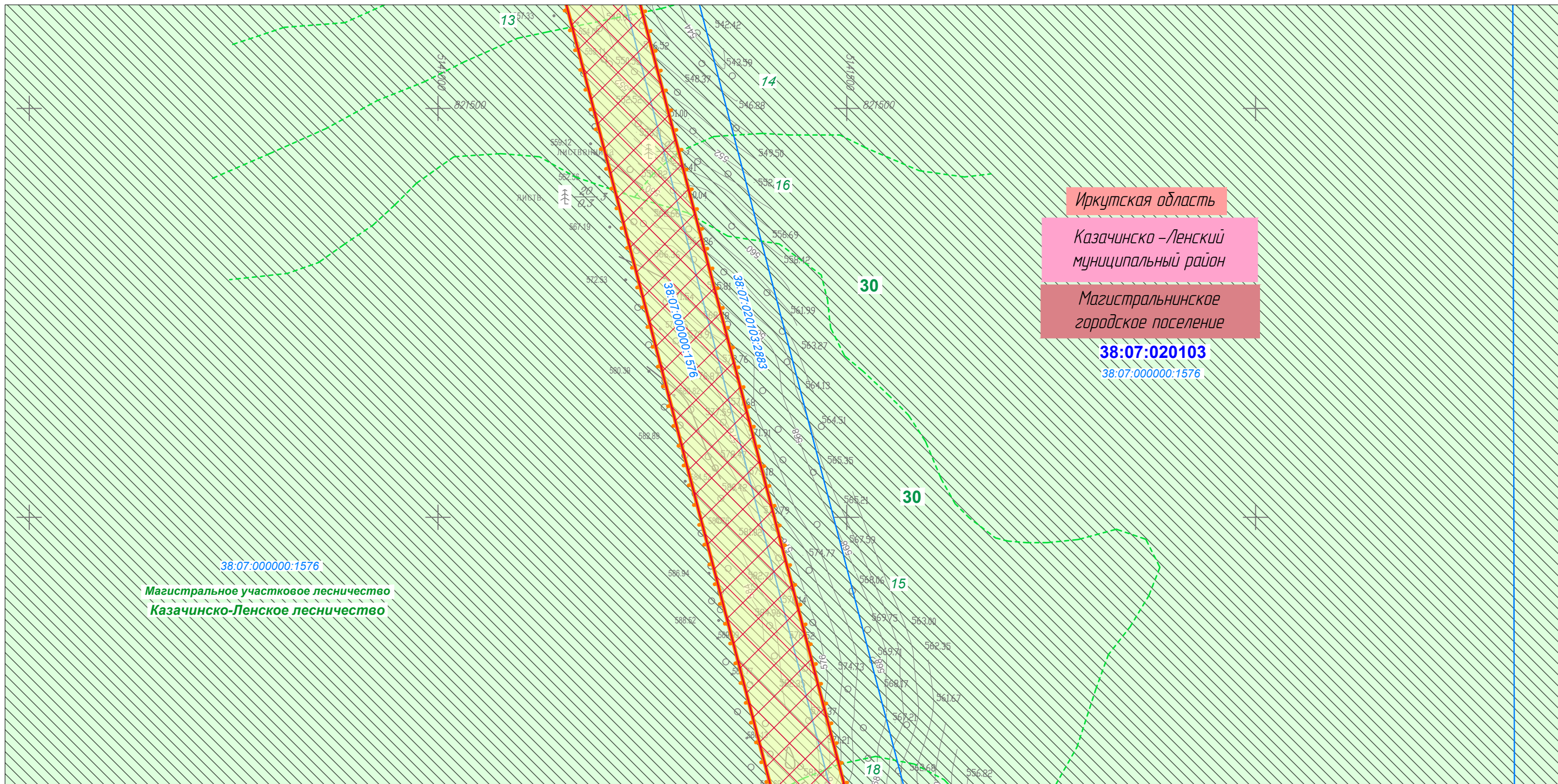


Линия совмещения с Листом 226

						Иркутская область, Казачинско-Ленский район, Киренский район, Усть-Кутский район			
						Документация по планировке территории для размещения объектов энергетики федерального значения «ВЛ 500 кВ Нижнеангарская - Усть-Кут №2»			
Изм.	Кол.уч.	Лист	№ док.	Подп.	Дата	Материалы по обоснованию проекта планировки территории. Графическая часть.	Стадия	Лист	Листов
Разработчик	Мароховский А.А.			<i>Мароховский</i>	08.22		ППТ- 4.2	227	318
Разработчик	Тимергалиева А.И.			<i>Тимергалиева</i>	08.22				
Разработчик	Журавлева А.В.			<i>Журавлева</i>	08.22				
Н. контр.	Алешина А.М.			<i>Алешина</i>	08.22				
Нач. отд.	Гнетова Н.Ю.			<i>Гнетова</i>	08.22	Схема использования территории в период подготовки проекта планировки территории. М 1:5000	 ООО НПО "Инжгеопроект" 109052, г. Москва, Рязанский проспект, д.2 стр.49		



Линия совмещения с Листом 229




38:07:000000:1576
Магистральное участковое лесничество
Казачинско-Ленское лесничество

Иркутская область
Казачинско-Ленский
муниципальный район
Магистральнинское
городское поселение

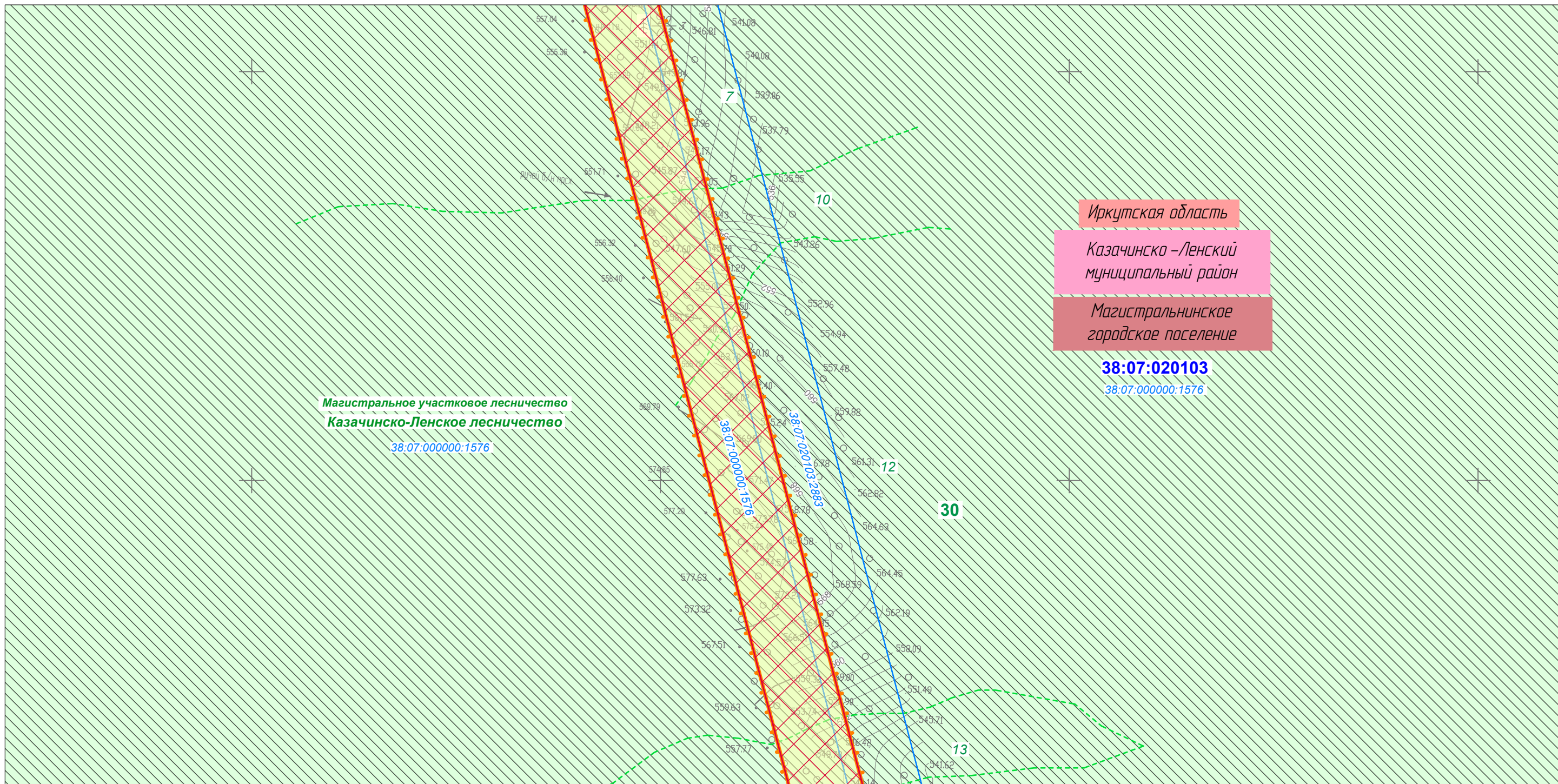
38:07:020103
38:07:000000:1576

Линия совмещения с Листом 227


						Иркутская область, Казачинско-Ленский район, Киренский район, Усть-Кутский район			
						Документация по планировке территории для размещения объектов энергетики федерального значения «ВЛ 500 кВ Нижнеангарская - Усть-Кут №2»			
Изм.	Кол.уч.	Лист	№ док.	Подп.	Дата	Материалы по обоснованию проекта планировки территории. Графическая часть.	Стадия	Лист	Листов
Разработчик	Мароховский А.А.			<i>Мароховский</i>	08.22		ППТ- 4.2	228	318
Разработчик	Тимергалиева А.И.			<i>Тимергалиева</i>	08.22				
Разработчик	Журавлева А.В.			<i>Журавлева</i>	08.22				
Н. контр.	Алешина А.М.			<i>Алешина</i>	08.22				
Нач. отд.	Гнетова Н.Ю.			<i>Гнетова</i>	08.22	Схема использования территории в период подготовки проекта планировки территории. М 1:5000			
						 ООО НПО "Инжгеопроект" 109052, г. Москва, Рязанский проспект, д.2 стр.49			



Линия совмещения с Листом 230

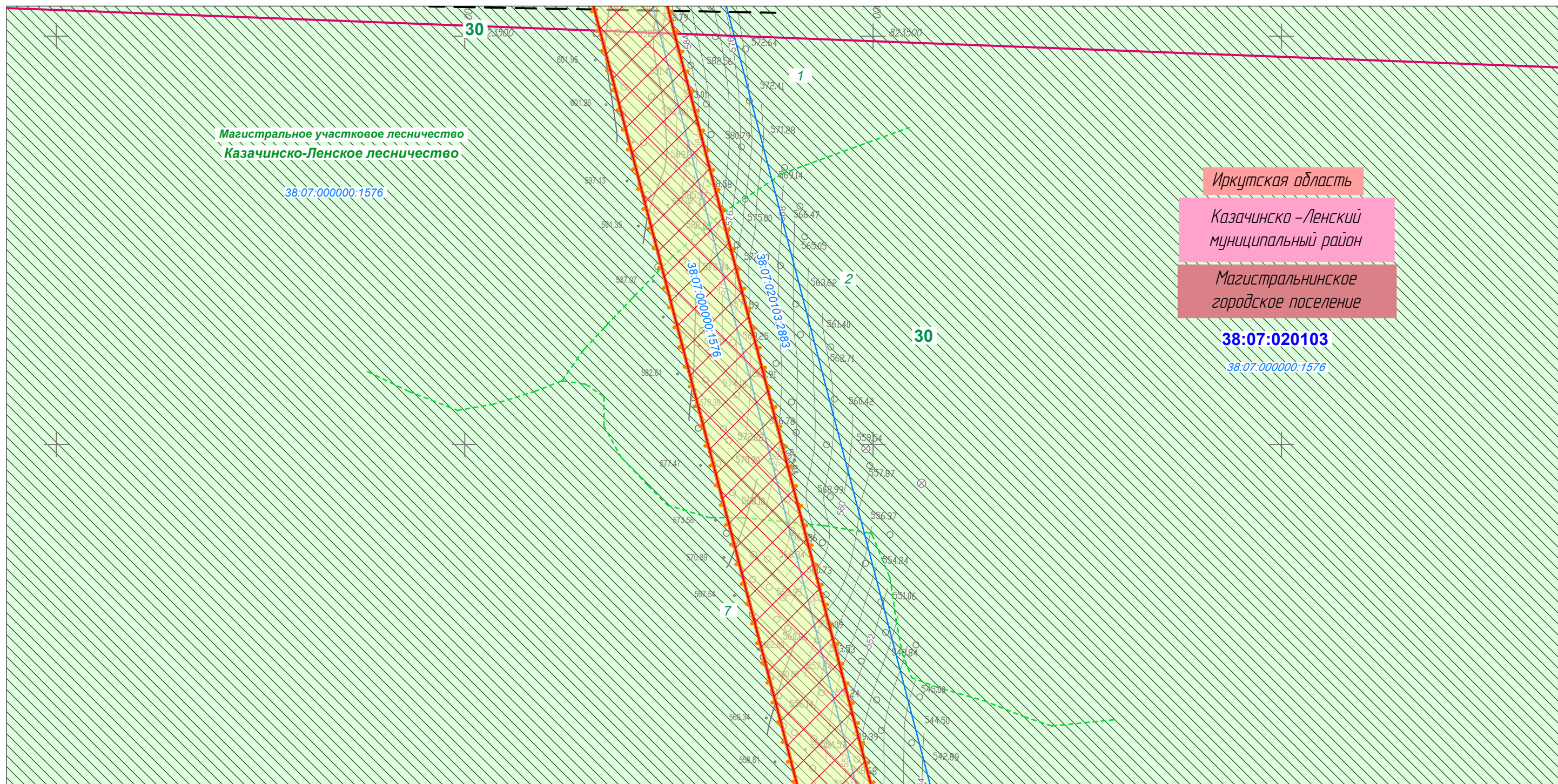


Линия совмещения с Листом 228


						Иркутская область, Казачинско-Ленский район, Киренский район, Усть-Кутский район			
						Документация по планировке территории для размещения объектов энергетики федерального значения «ВЛ 500 кВ Нижнеангарская - Усть-Кут №2»			
Изм.	Кол.уч.	Лист	№ док.	Подп.	Дата	Материалы по обоснованию проекта планировки территории. Графическая часть.	Стадия	Лист	Листов
Разработчик	Мароховский А.А.			<i>Мароховский</i>	08.22		ППТ- 4.2	229	318
Разработчик	Тимергалиева А.И.			<i>Тимергалиева</i>	08.22				
Разработчик	Журавлева А.В.			<i>Журавлева</i>	08.22				
Н. контр.	Алешина А.М.			<i>Алешина</i>	08.22				
Нач. отд.	Гнетова Н.Ю.			<i>Гнетова</i>	08.22	Схема использования территории в период подготовки проекта планировки территории. М 1:5000	 ООО НПО "Инжгеопроект" 109052, г. Москва, Рязанский проспект, д.2 стр.49		



Линия совмещения с Листом 231

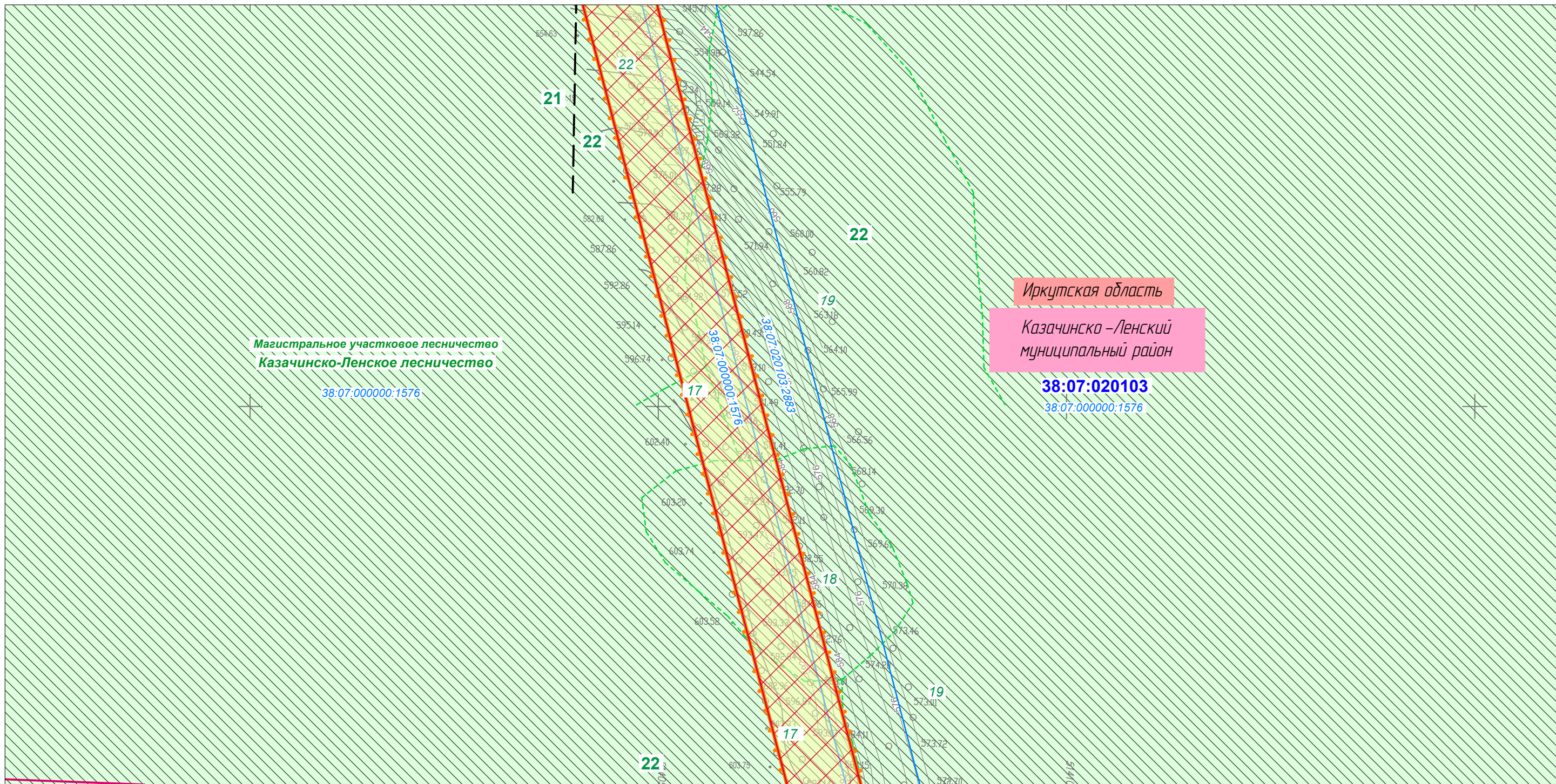


Линия совмещения с Листом 229


						Иркутская область, Казачинско-Ленский район, Киренский район, Усть-Кутский район			
						Документация по планировке территории для размещения объектов энергетики федерального значения «ВЛ 500 кВ Нижнеангарская - Усть-Кут №2»			
Изм.	Кол.уч.	Лист	№ док.	Подп.	Дата	Материалы по обоснованию проекта планировки территории. Графическая часть.	Стадия	Лист	Листов
Разработчик	Мароховский А.А.			<i>Мароховский</i>	08.22		ППТ- 4.2	230	318
Разработчик	Тимергалиева А.И.			<i>Тимергалиева</i>	08.22				
Разработчик	Журавлева А.В.			<i>Журавлева</i>	08.22				
Н. контр.	Алешина А.М.			<i>Алешина</i>	08.22				
Нач. отд.	Гнетова Н.Ю.			<i>Гнетова</i>	08.22	Схема использования территории в период подготовки проекта планировки территории. М 1:5000	 ООО НПО "Инжгеопроект" 109052, г. Москва, Рязанский проспект, д.2 стр.49		



Линия совмещения с Листом 232

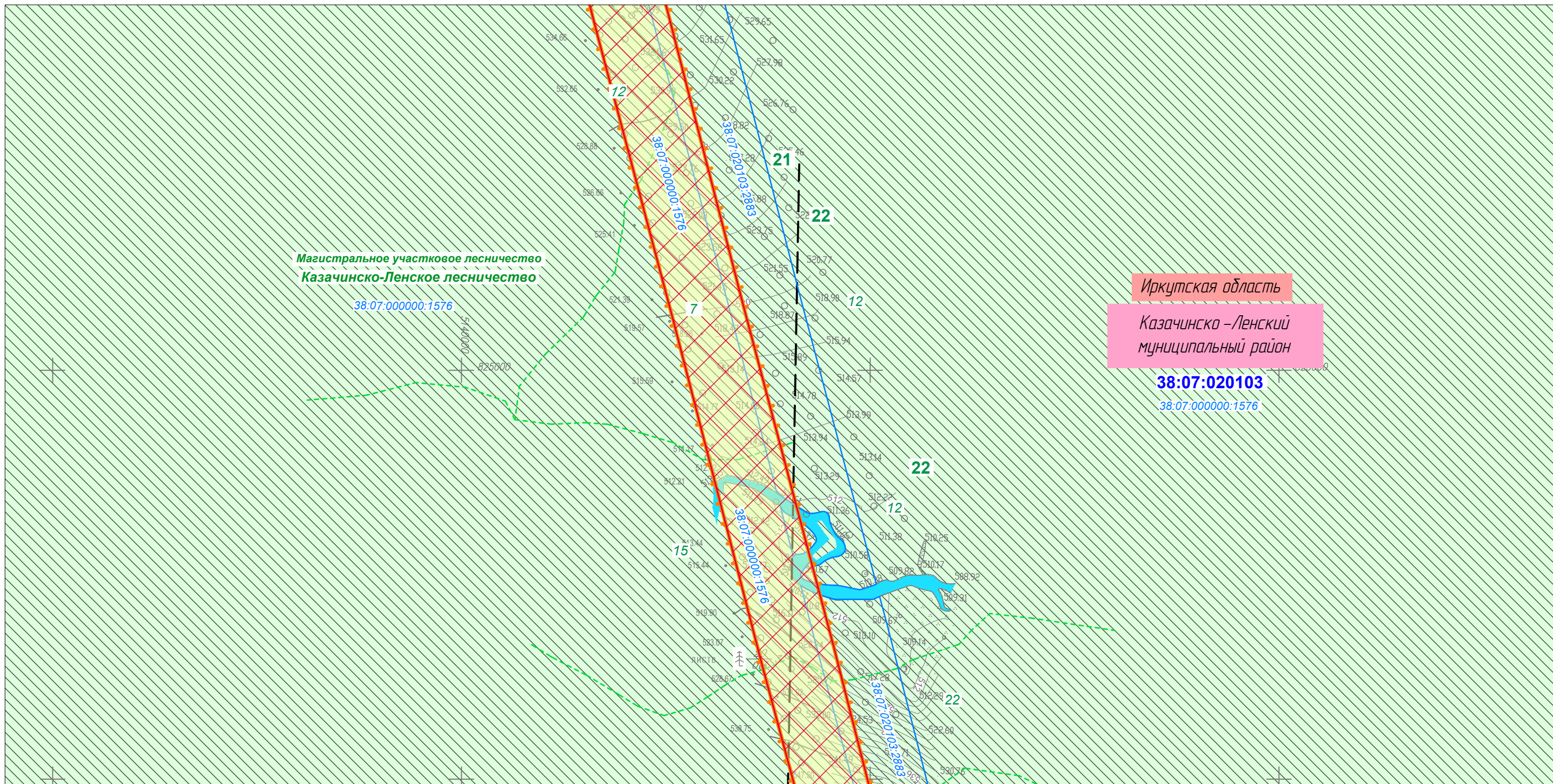


Линия совмещения с Листом 230

						Иркутская область, Казачинско-Ленский район, Киренский район, Усть-Кутский район			
						Документация по планировке территории для размещения объектов энергетики федерального значения «ВЛ 500 кВ Нижнеангарская - Усть-Кут №2»			
Изм.	Кол.уч.	Лист	№ док.	Подп.	Дата	Материалы по обоснованию проекта планировки территории. Графическая часть.	Стадия	Лист	Листов
Разработчик	Мароховский А.А.			<i>Мароховский</i>	08.22		ППТ- 4.2	231	318
Разработчик	Тимергалиева А.И.			<i>Тимергалиева</i>	08.22				
Разработчик	Журавлева А.В.			<i>Журавлева</i>	08.22				
Н. контр.	Алешина А.М.			<i>Алешина</i>	08.22				
Нач. отд.	Гнетова Н.Ю.			<i>Гнетова</i>	08.22	Схема использования территории в период подготовки проекта планировки территории. М 1:5000	 ООО НПО "Инжгеопроект" 109052, г. Москва, Рязанский проспект, д.2 стр.49		



Линия совмещения с Листом 233

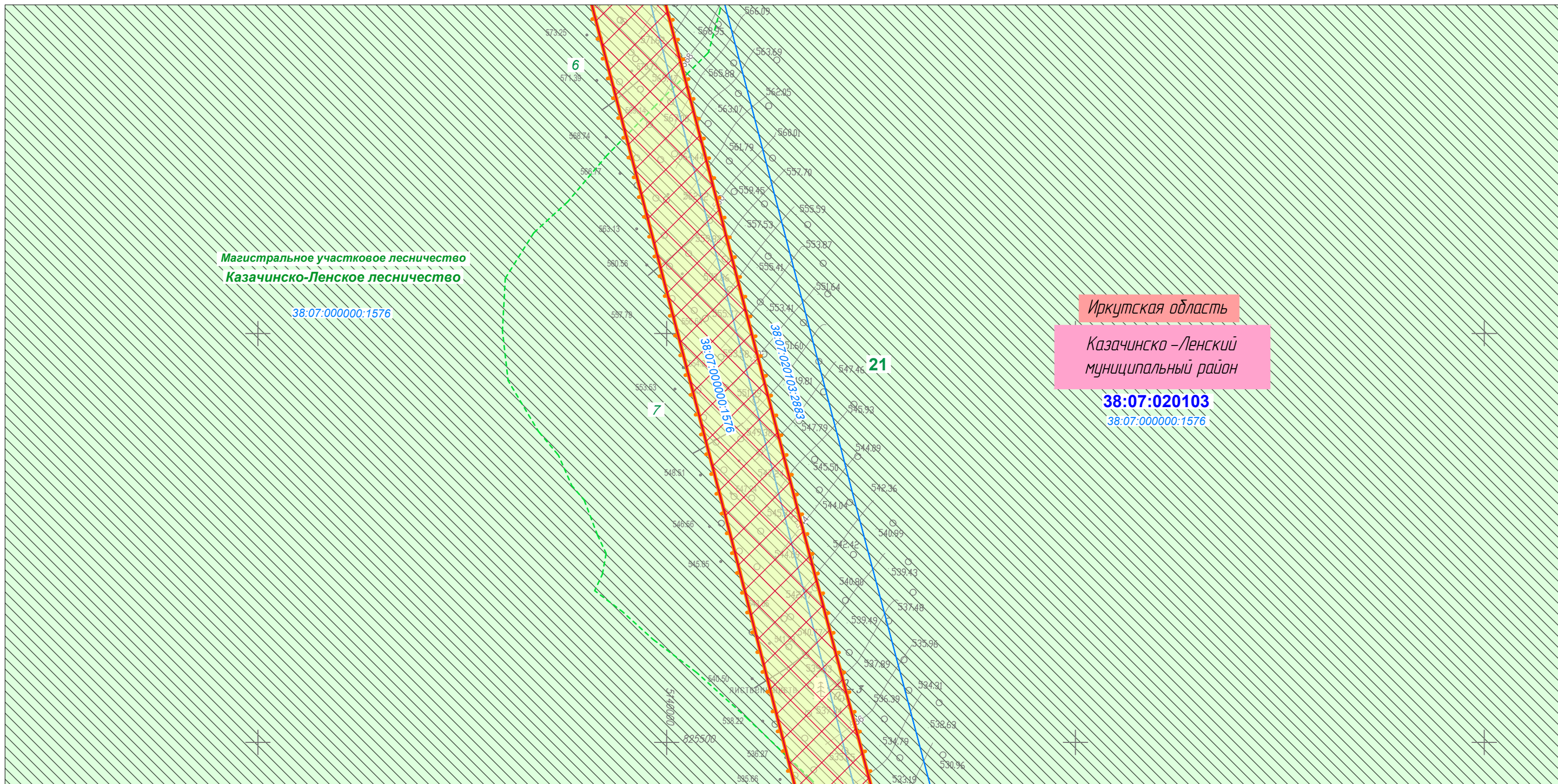


Линия совмещения с Листом 231


						Иркутская область, Казачинско-Ленский район, Киренский район, Усть-Кутский район			
						Документация по планировке территории для размещения объектов энергетики федерального значения «ВЛ 500 кВ Нижнеангарская - Усть-Кут №2»			
Изм.	Кол.уч.	Лист	№ док.	Подп.	Дата	Материалы по обоснованию проекта планировки территории. Графическая часть.	Стадия	Лист	Листов
Разработчик	Мароховский А.А.			<i>Мароховский</i>	08.22		ППТ- 4.2	232	318
Разработчик	Тимергалиева А.И.			<i>Тимергалиева</i>	08.22				
Разработчик	Журавлева А.В.			<i>Журавлева</i>	08.22				
Н. контр.	Алешина А.М.			<i>Алешина</i>	08.22				
Нач. отд.	Гнетова Н.Ю.			<i>Гнетова</i>	08.22	Схема использования территории в период подготовки проекта планировки территории. М 1:5000	ООО НПО "Инжгеопроект" 109052, г. Москва, Рязанский проспект, д.2 стр.49		



Линия совмещения с Листом 234

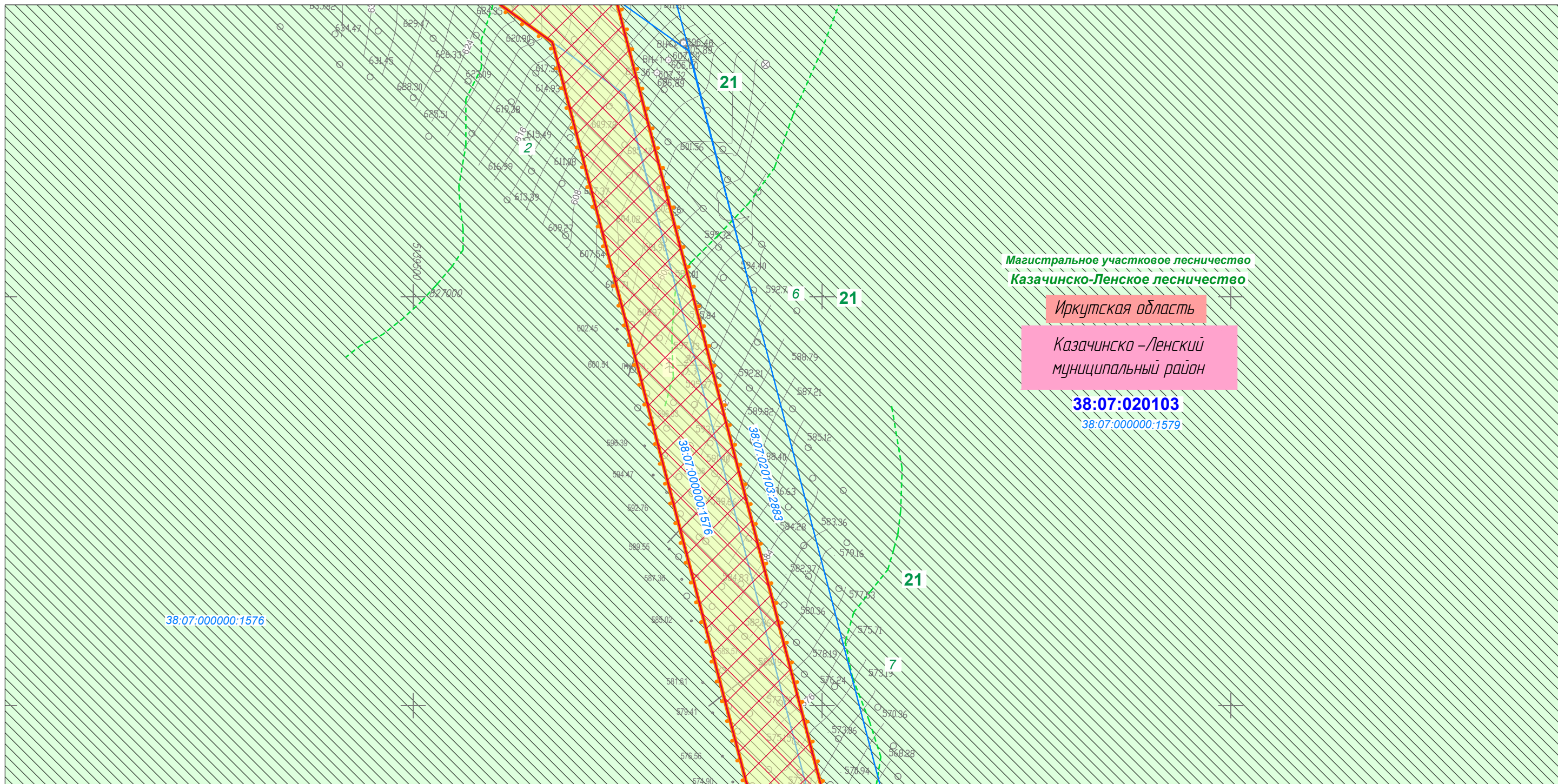


Линия совмещения с Листом 232


						Иркутская область, Казачинско-Ленский район, Киренский район, Усть-Кутский район			
						Документация по планировке территории для размещения объектов энергетики федерального значения «ВЛ 500 кВ Нижнеангарская - Усть-Кут №2»			
Изм.	Кол.уч.	Лист	№ док.	Подп.	Дата	Материалы по обоснованию проекта планировки территории. Графическая часть.	Стадия	Лист	Листов
Разработчик	Мароховский А.А.			<i>Мароховский</i>	08.22		ППТ- 4.2	233	318
Разработчик	Тимергалиева А.И.			<i>Тимергалиева</i>	08.22				
Разработчик	Журавлева А.В.			<i>Журавлева</i>	08.22				
Н. контр.	Алешина А.М.			<i>Алешина</i>	08.22				
Нач. отд.	Гнетова Н.Ю.			<i>Гнетова</i>	08.22	Схема использования территории в период подготовки проекта планировки территории. М 1:5000	 ООО НПО "Инжгеопроект" 109052, г. Москва, Рязанский проспект, д.2 стр.49		



Линия совмещения с Листом 235

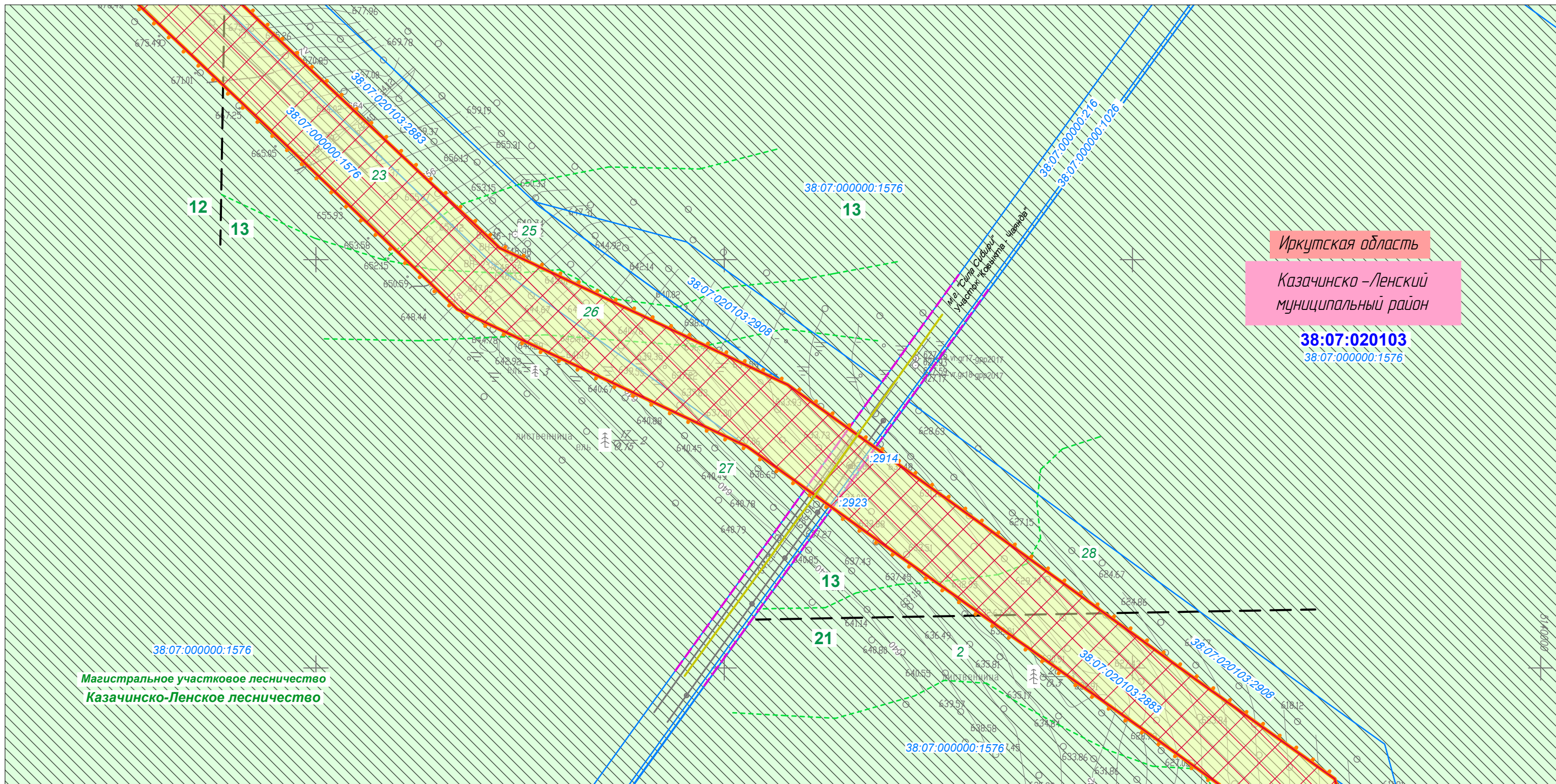


Линия совмещения с Листом 233


						Иркутская область, Казачинско-Ленский район, Киренский район, Усть-Кутский район			
						Документация по планировке территории для размещения объектов энергетики федерального значения «ВЛ 500 кВ Нижнеангарская - Усть-Кут №2»			
Изм.	Кол.уч.	Лист	№ док.	Подп.	Дата	Материалы по обоснованию проекта планировки территории. Графическая часть.	Стадия	Лист	Листов
Разработчик	Мароховский А.А.			<i>Мароховский</i>	08.22		ППТ- 4.2	234	318
Разработчик	Тимергалиева А.И.			<i>Тимергалиева</i>	08.22				
Разработчик	Журавлева А.В.			<i>Журавлева</i>	08.22				
Н. контр.	Алешина А.М.			<i>Алешина</i>	08.22				
Нач. отд.	Гнетова Н.Ю.			<i>Гнетова</i>	08.22	Схема использования территории в период подготовки проекта планировки территории. М 1:5000	 ООО НПО "Инжгеопроект" 109052, г. Москва, Рязанский проспект, д.2 стр.49		



Линия совмещения с Листом 236

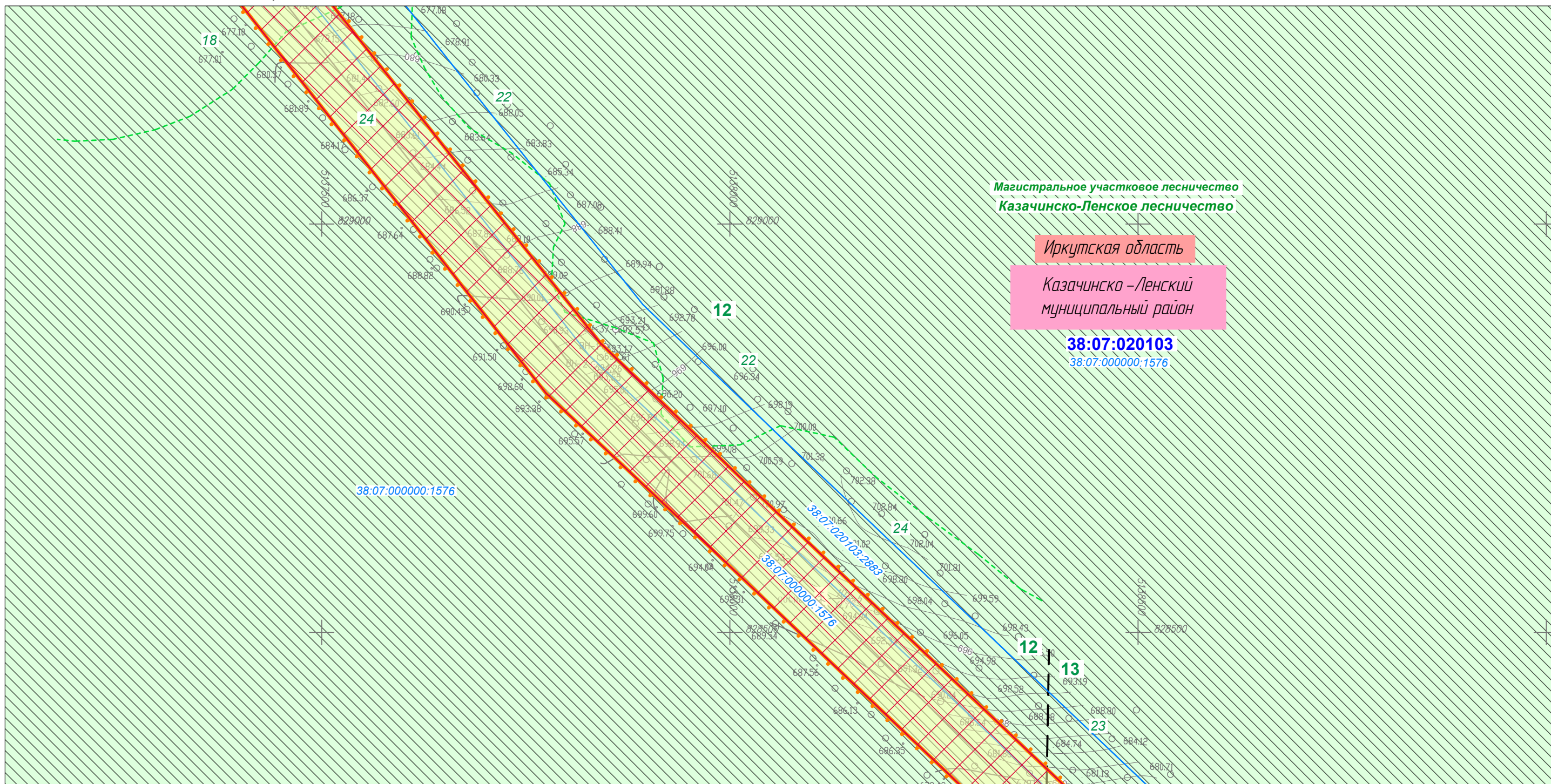


Линия совмещения с Листом 234


						Иркутская область, Казачинско-Ленский район, Киренский район, Усть-Кутский район			
						Документация по планировке территории для размещения объектов энергетики федерального значения «ВЛ 500 кВ Нижнеангарская - Усть-Кут №2»			
Изм.	Кол.уч.	Лист	№ док.	Подп.	Дата	Материалы по обоснованию проекта планировки территории. Графическая часть.	Стадия	Лист	Листов
Разработчик	Мароховский А.А.			<i>Мароховский</i>	08.22		ППТ- 4.2	235	318
Разработчик	Тимергалиева А.И.			<i>Тимергалиева</i>	08.22				
Разработчик	Журавлева А.В.			<i>Журавлева</i>	08.22				
Н. контр.	Алешина А.М.			<i>Алешина</i>	08.22				
Нач. отд.	Гнетова Н.Ю.			<i>Гнетова</i>	08.22	Схема использования территории в период подготовки проекта планировки территории. М 1:5000	 ООО НПО "Инжгеопроект" 109052, г. Москва, Рязанский проспект, д.2 стр.49		



Линия совмещения с Листом 237

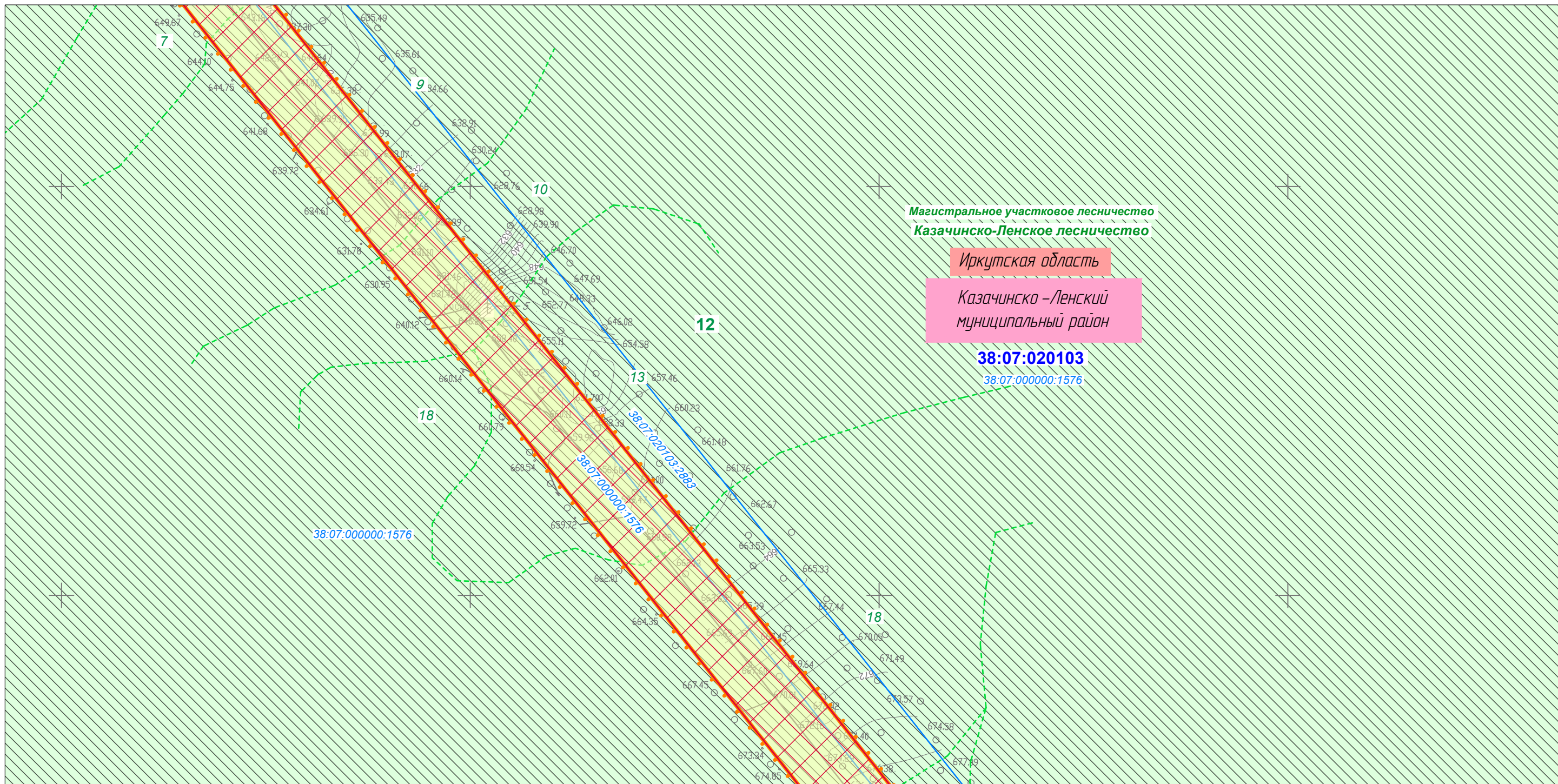


Линия совмещения с Листом 235


						Иркутская область, Казачинско-Ленский район, Киренский район, Усть-Кутский район			
						Документация по планировке территории для размещения объектов энергетики федерального значения «ВЛ 500 кВ Нижнеангарская - Усть-Кут №2»			
Изм.	Кол.уч.	Лист	№ док.	Подп.	Дата	Материалы по обоснованию проекта планировки территории. Графическая часть.	Стадия	Лист	Листов
Разработчик	Марховский А.А.			<i>Mar</i>	08.22		ППТ- 4.2	236	318
Разработчик	Тимергалиева А.И.			<i>Tim</i>	08.22				
Разработчик	Журавлева А.В.			<i>Zhr</i>	08.22				
Н. контр.	Алешина А.М.			<i>Ale</i>	08.22				
Нач. отд.	Гнетова Н.Ю.			<i>Gne</i>	08.22	Схема использования территории в период подготовки проекта планировки территории. М 1:5000		 ООО НПО "Инжгеопроект" 109052, г. Москва, Рязанский проспект, д.2 стр.49	



Линия совмещения с Листом 238

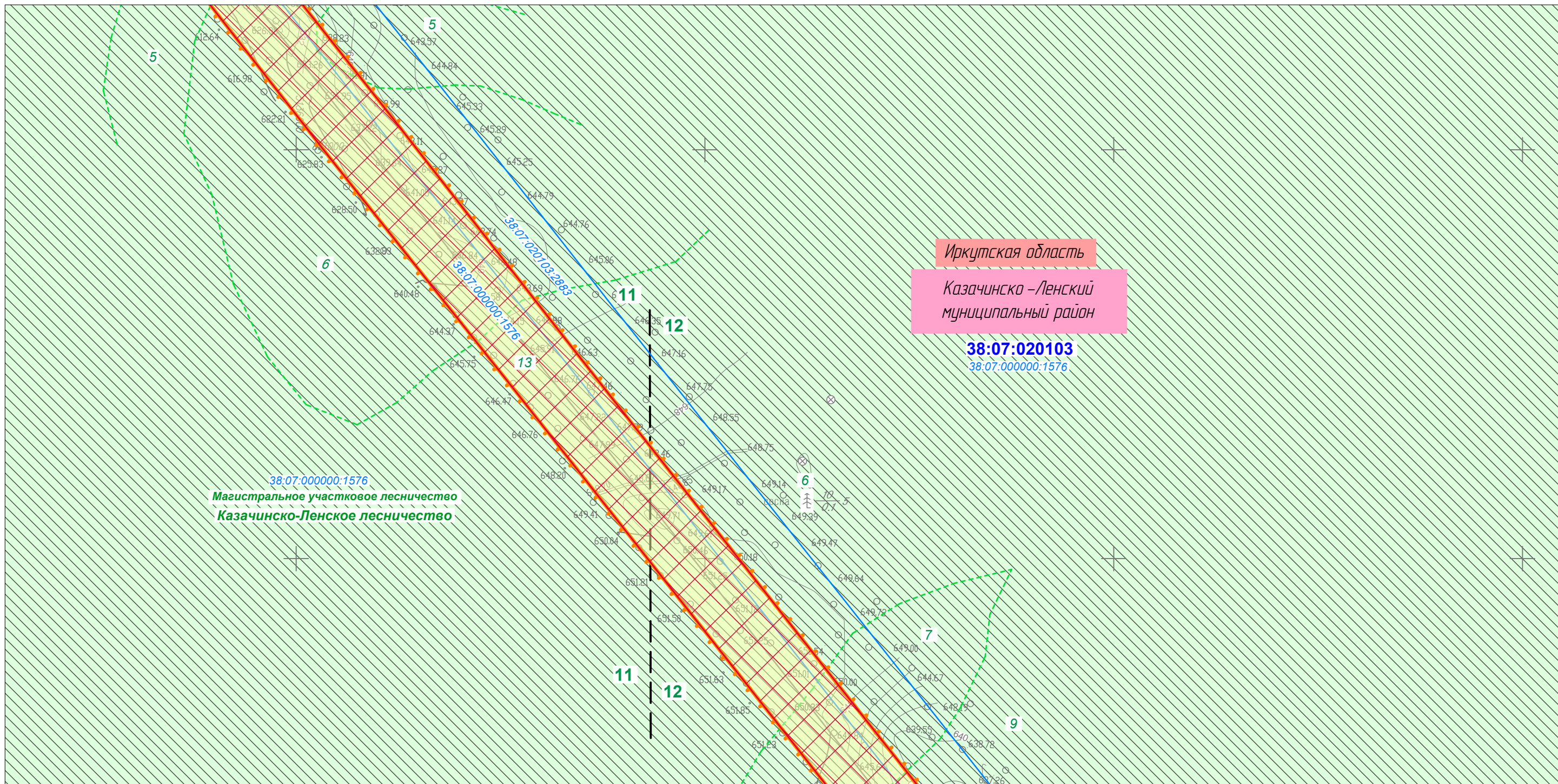


Линия совмещения с Листом 236

						Иркутская область, Казачинско-Ленский район, Киренский район, Усть-Кутский район			
						Документация по планировке территории для размещения объектов энергетики федерального значения «ВЛ 500 кВ Нижнеангарская - Усть-Кут №2»			
Изм.	Кол.уч.	Лист	№ док.	Подп.	Дата	Материалы по обоснованию проекта планировки территории. Графическая часть.	Стадия	Лист	Листов
Разработчик	Мароховский А.А.			<i>Мароховский</i>	08.22		ППТ- 4.2	237	318
Разработчик	Тимергалиева А.И.			<i>Тимергалиева</i>	08.22				
Разработчик	Журавлева А.В.			<i>Журавлева</i>	08.22				
Н. контр.	Алешина А.М.			<i>Алешина</i>	08.22				
Нач. отд.	Гнетова Н.Ю.			<i>Гнетова</i>	08.22	Схема использования территории в период подготовки проекта планировки территории. М 1:5000		 ООО НПО "Инжгеопроект" 109052, г. Москва, Рязанский проспект, д.2 стр.49	



Линия совмещения с Листом 239

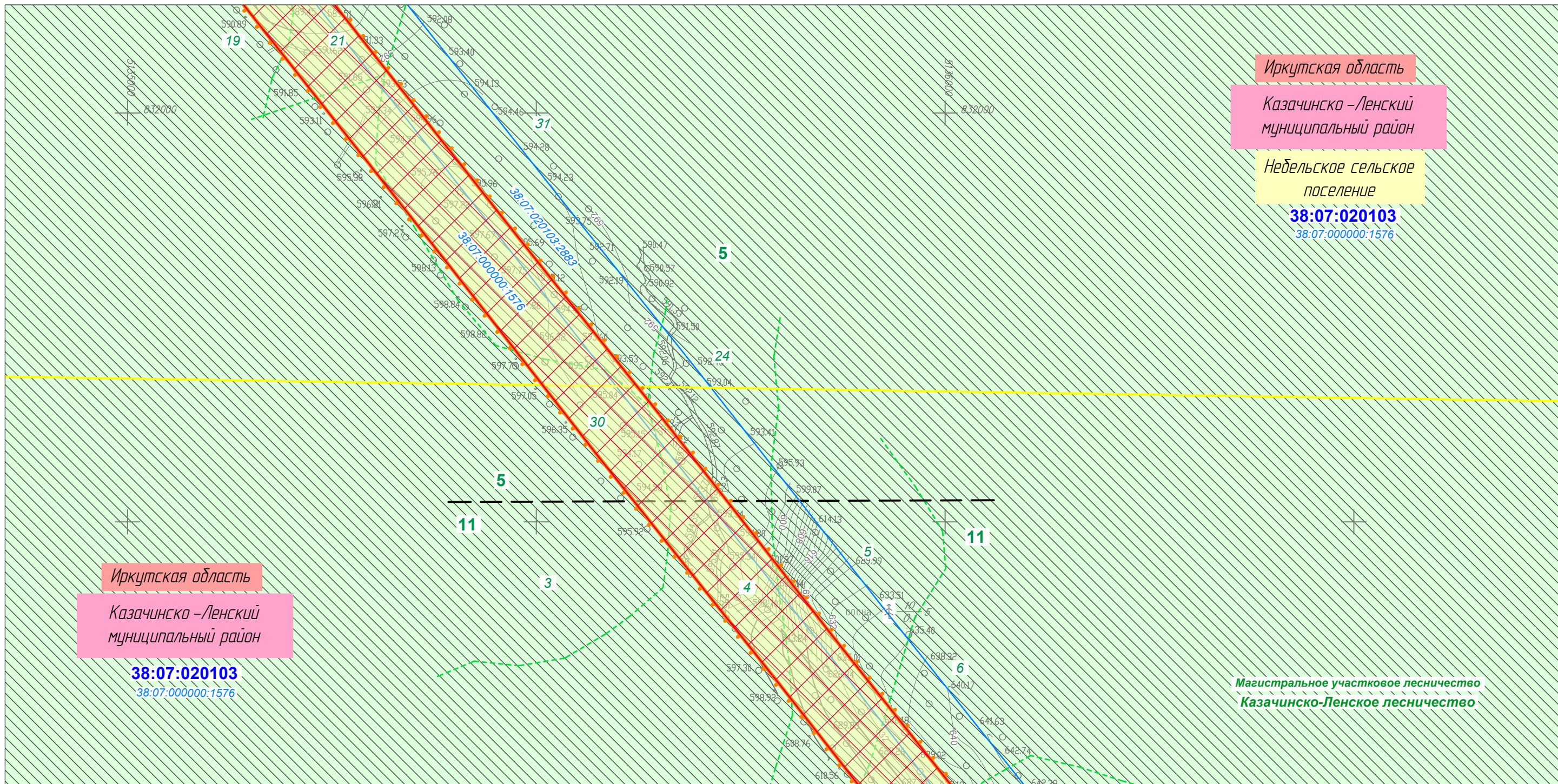


Линия совмещения с Листом 237

						Иркутская область, Казачинско-Ленский район, Киренский район, Усть-Кутский район			
						Документация по планировке территории для размещения объектов энергетики федерального значения «ВЛ 500 кВ Нижнеангарская - Усть-Кут №2»			
Изм.	Кол.уч.	Лист	№ док.	Подп.	Дата	Материалы по обоснованию проекта планировки территории. Графическая часть.	Стадия	Лист	Листов
Разработчик	Мароховский А.А.			<i>Мароховский</i>	08.22		ППТ- 4.2	238	318
Разработчик	Тимергалиева А.И.			<i>Тимергалиева</i>	08.22				
Разработчик	Журавлева А.В.			<i>Журавлева</i>	08.22				
Н. контр.	Алешина А.М.			<i>Алешина</i>	08.22				
Нач. отд.	Гнетова Н.Ю.			<i>Гнетова</i>	08.22	Схема использования территории в период подготовки проекта планировки территории. М 1:5000		ООО НПО "Инжгеопроект" 109052, г. Москва, Рязанский проспект, д.2 стр.49	



Линия совмещения с Листом 240



Иркутская область
 Казачинско-Ленский муниципальный район
 Небельское сельское поселение
 38:07:020103
 38:07:000000:1576

Иркутская область
 Казачинско-Ленский муниципальный район
 38:07:020103
 38:07:000000:1576

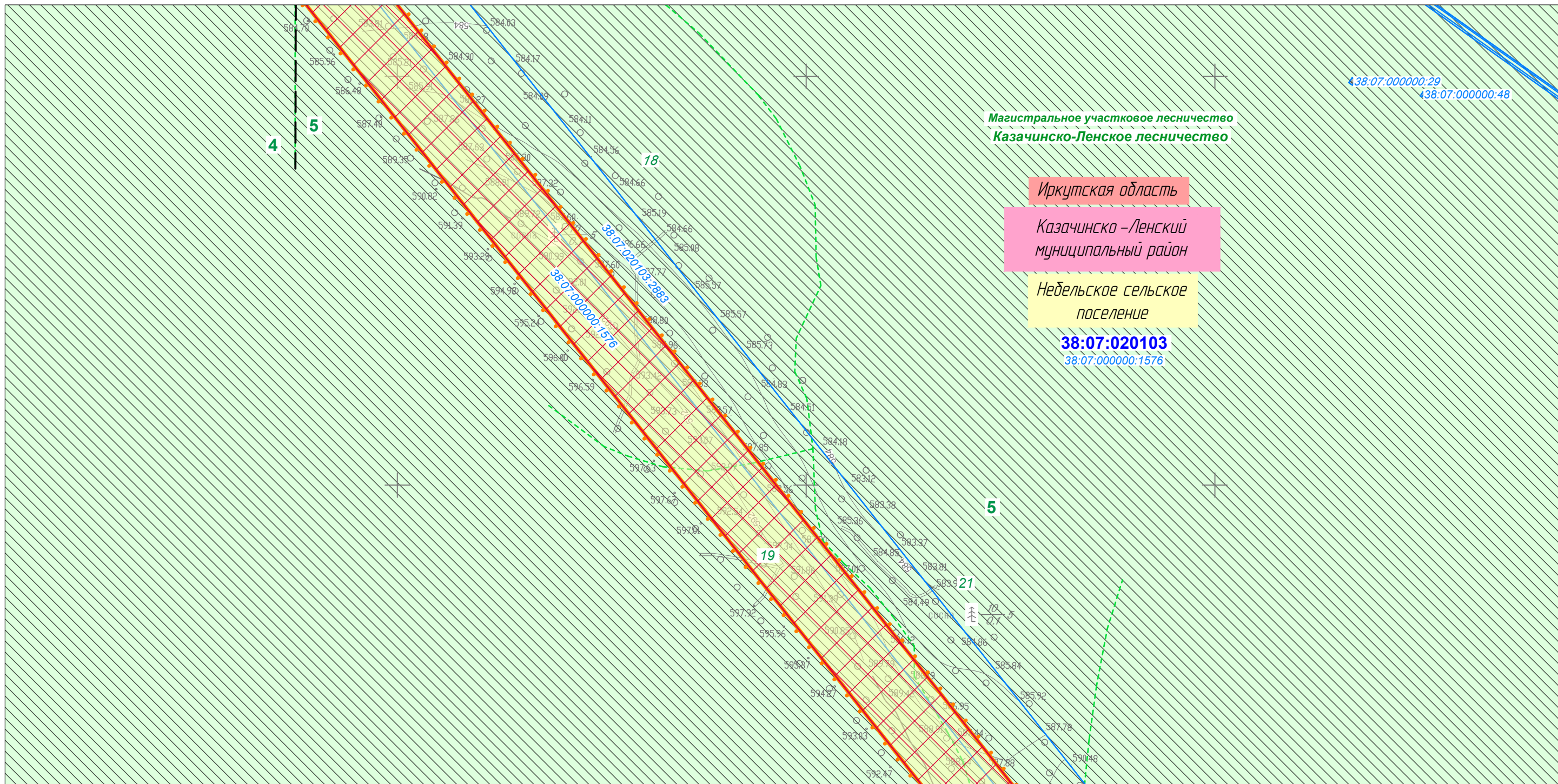
Магистральное участковое лесничество
 Казачинско-Ленское лесничество

Линия совмещения с Листом 238


						Иркутская область, Казачинско-Ленский район, Киренский район, Усть-Кутский район			
						Документация по планировке территории для размещения объектов энергетики федерального значения «ВЛ 500 кВ Нижнеангарская - Усть-Кут №2»			
Изм.	Кол.уч.	Лист	№ док.	Подп.	Дата	Материалы по обоснованию проекта планировки территории. Графическая часть.	Стадия	Лист	Листов
Разработчик	Мароховский А.А.			<i>Marokhovskiy</i>	08.22		ППТ- 4.2	239	318
Разработчик	Тимергалиева А.И.			<i>Timergalieva</i>	08.22				
Разработчик	Журавлева А.В.			<i>Zhuravleva</i>	08.22				
Н. контр.	Алешина А.М.			<i>Aleshina</i>	08.22				
Нач. отд.	Гнетова Н.Ю.			<i>Gnetova</i>	08.22	Схема использования территории в период подготовки проекта планировки территории. М 1:5000	 ООО НПО "Инжгеопроект" 109052, г. Москва, Рязанский проспект, д.2 стр.49		



Линия совмещения с Листом 241

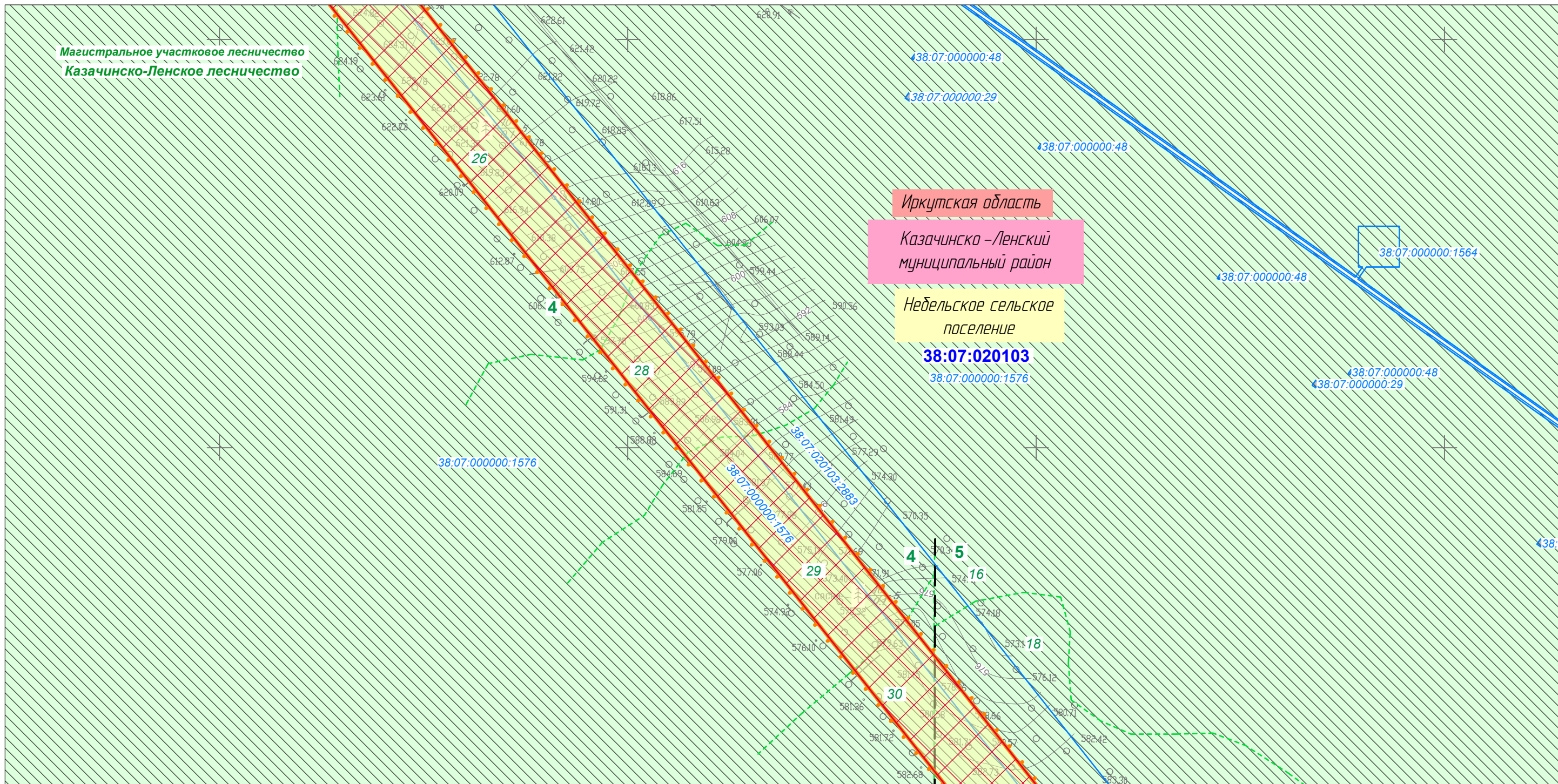


Линия совмещения с Листом 239


						Иркутская область, Казачинско-Ленский район, Киренский район, Усть-Кутский район			
						Документация по планировке территории для размещения объектов энергетики федерального значения «ВЛ 500 кВ Нижнеангарская - Усть-Кут №2»			
Изм.	Кол.уч.	Лист	№ док.	Подп.	Дата	Материалы по обоснованию проекта планировки территории. Графическая часть.	Стадия	Лист	Листов
Разработчик	Мароховский А.А.			<i>Мароховский</i>	08.22		ППТ- 4.2	240	318
Разработчик	Тимергалиева А.И.			<i>Тимергалиева</i>	08.22				
Разработчик	Журавлева А.В.			<i>Журавлева</i>	08.22				
Н. контр.	Алешина А.М.			<i>Алешина</i>	08.22				
Нач. отд.	Гнетова Н.Ю.			<i>Гнетова</i>	08.22	Схема использования территории в период подготовки проекта планировки территории. М 1:5000	 ООО НПО "Инжгеопроект" 109052, г. Москва, Рязанский проспект, д.2 стр.49		



Линия совмещения с Листом 242

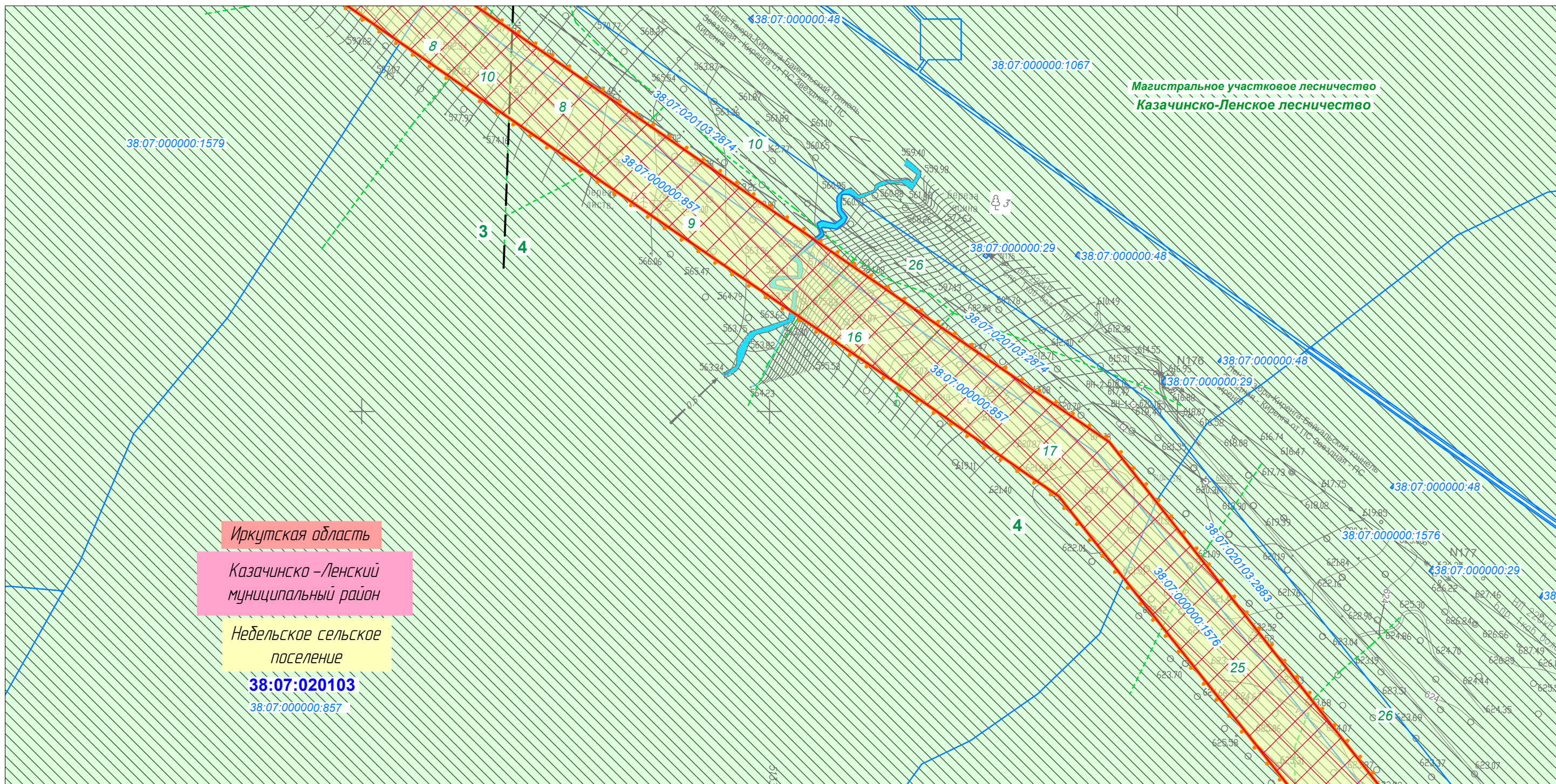


Линия совмещения с Листом 240

						Иркутская область, Казачинско-Ленский район, Киренский район, Усть-Кутский район			
						Документация по планировке территории для размещения объектов энергетики федерального значения «ВЛ 500 кВ Нижнеангарская - Усть-Кут №2»			
Изм.	Кол.уч.	Лист	№ док.	Подп.	Дата	Материалы по обоснованию проекта планировки территории. Графическая часть.	Стадия	Лист	Листов
Разработчик		Мароховский А.А.		<i>Мароховский</i>	08.22		ППТ- 4.2	241	318
Разработчик		Тимергалиева А.И.		<i>Тимергалиева</i>	08.22				
Разработчик		Журавлева А.В.		<i>Журавлева</i>	08.22				
Н. контр.		Алешина А.М.		<i>Алешина</i>	08.22				
Нач. отд.		Гнетова Н.Ю.		<i>Гнетова</i>	08.22	Схема использования территории в период подготовки проекта планировки территории. М 1:5000	 ООО НПО "Инжгеопроект" 109052, г. Москва, Рязанский проспект, д.2 стр.49		



Линия совмещения с Листом 243



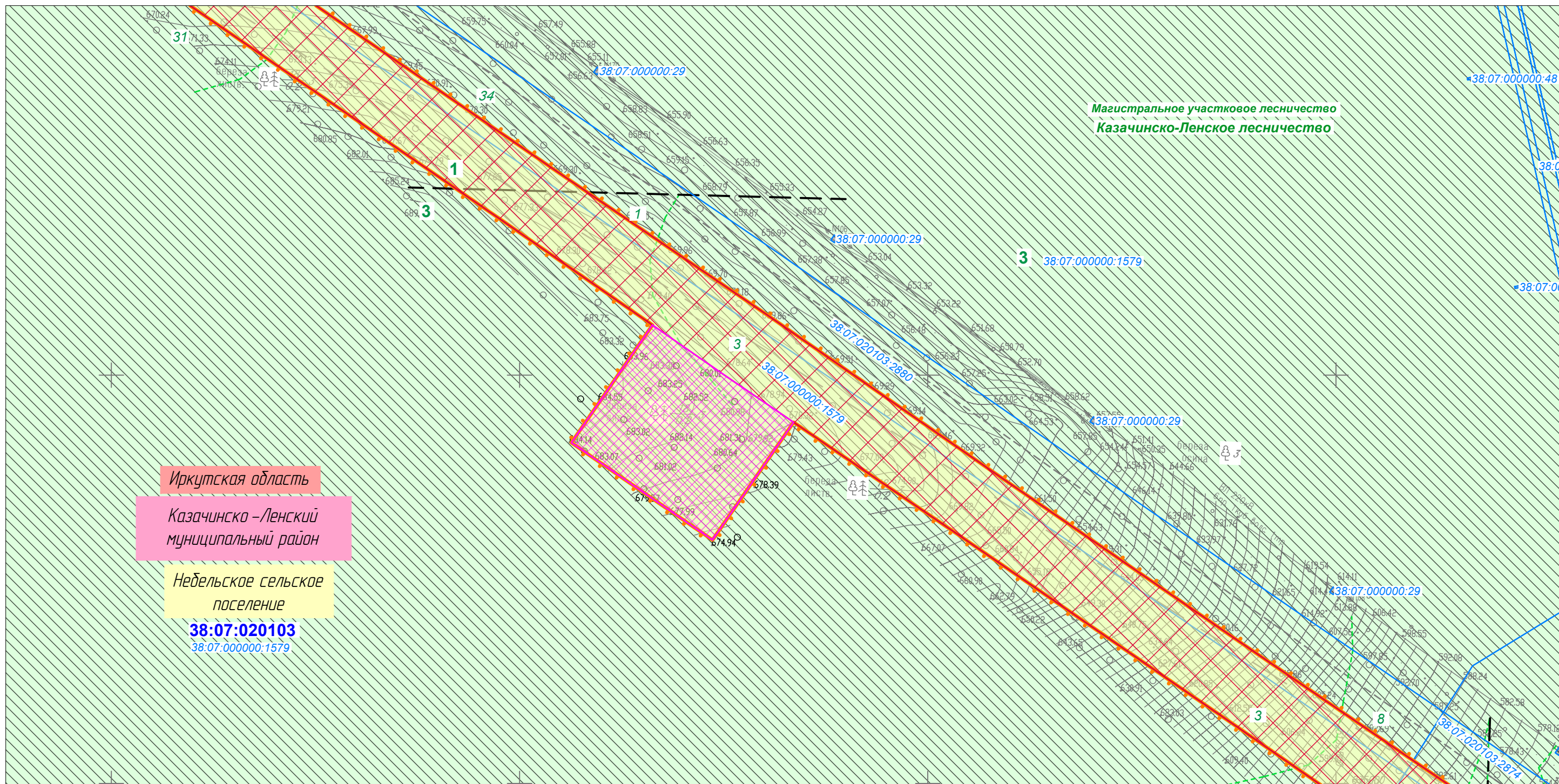
Иркутская область
 Казачинско-Ленский
 муниципальный район
 Недельское сельское
 поселение
38:07:020103
 38:07:000000:857

Линия совмещения с Листом 241

						Иркутская область, Казачинско-Ленский район, Киренский район, Усть-Кутский район			
						Документация по планировке территории для размещения объектов энергетики федерального значения «ВЛ 500 кВ Нижнеангарская - Усть-Кут №2»			
Изм.	Кол.уч.	Лист	№ док.	Подп.	Дата	Материалы по обоснованию проекта планировки территории. Графическая часть.	Стадия	Лист	Листов
Разработчик	Мароховский А.А.			<i>Mar</i>	08.22		ППТ- 4.2	242	318
Разработчик	Тимергалиева А.И.			<i>Tim</i>	08.22				
Разработчик	Журавлева А.В.			<i>Zhur</i>	08.22				
Н. контр.	Алешина А.М.			<i>Alesh</i>	08.22				
Нач. отд.	Гнетова Н.Ю.			<i>Gnet</i>	08.22	Схема использования территории в период подготовки проекта планировки территории. М 1:5000	ООО НПО "Инжгеопроект" 109052, г. Москва, Рязанский проспект, д.2 стр.49		



Линия совмещения с Листом 244




Иркутская область

Казачинско-Ленский муниципальный район

Недельское сельское поселение

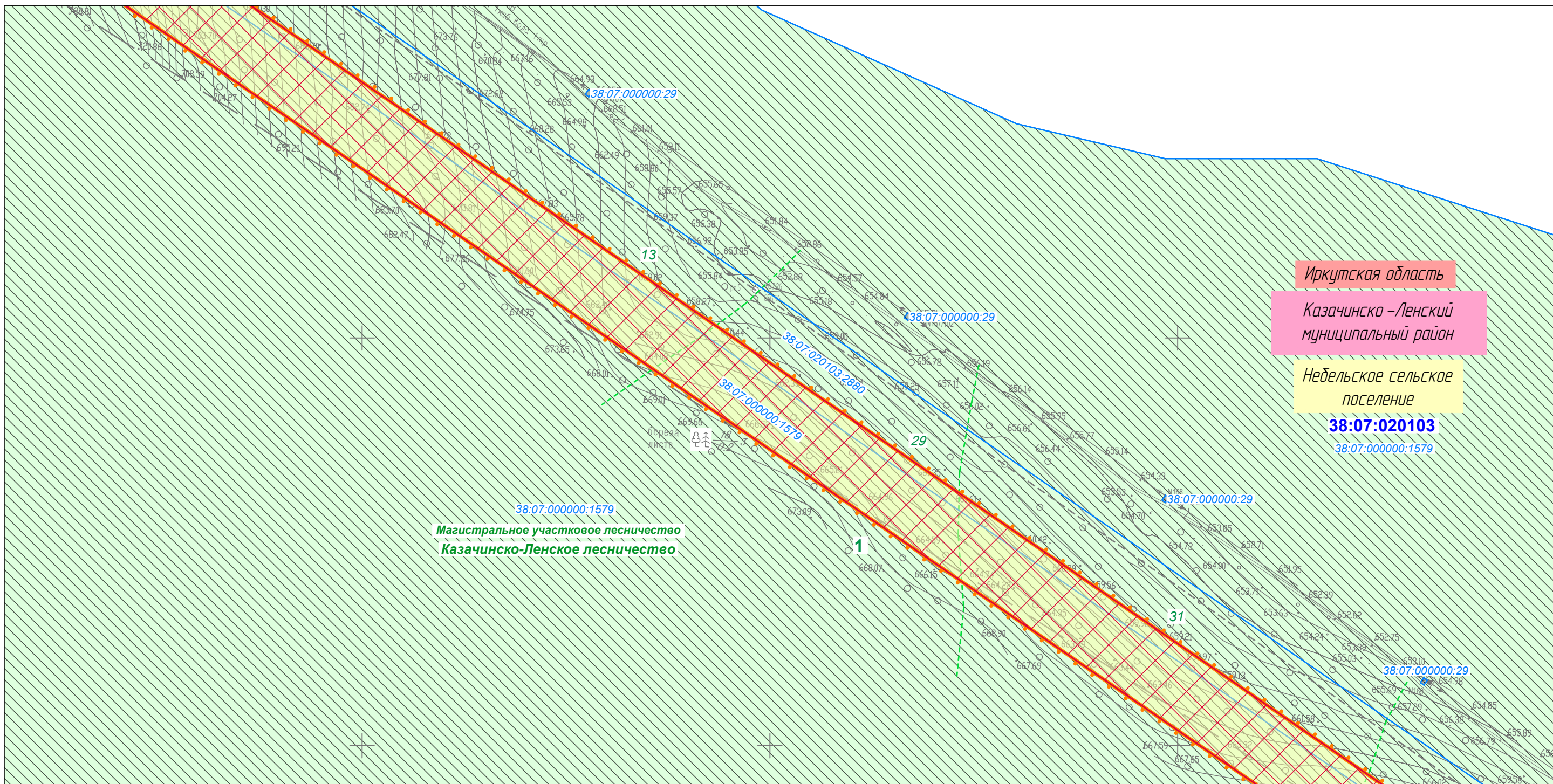
38:07:020103
38:07:000000:1579

Линия совмещения с Листом 242

						Иркутская область, Казачинско-Ленский район, Киренский район, Усть-Кутский район			
						Документация по планировке территории для размещения объектов энергетики федерального значения «ВЛ 500 кВ Нижнеангарская - Усть-Кут №2»			
Изм.	Кол.уч.	Лист	№ док.	Подп.	Дата	Материалы по обоснованию проекта планировки территории. Графическая часть.	Стадия	Лист	Листов
Разработчик		Мароховский А.А.		<i>Mar</i>	08.22		ППТ- 4.2	243	318
Разработчик		Тимергалиева А.И.		<i>Tim</i>	08.22				
Разработчик		Журавлева А.В.		<i>Zhur</i>	08.22				
Н. контр.		Алешина А.М.		<i>Alesh</i>	08.22				
Нач. отд.		Гнетова Н.Ю.		<i>Gnet</i>	08.22	Схема использования территории в период подготовки проекта планировки территории. М 1:5000	 ООО НПО "Инжгеопроект" 109052, г. Москва, Рязанский проспект, д.2 стр.49		



Линия совмещения с Листом 245



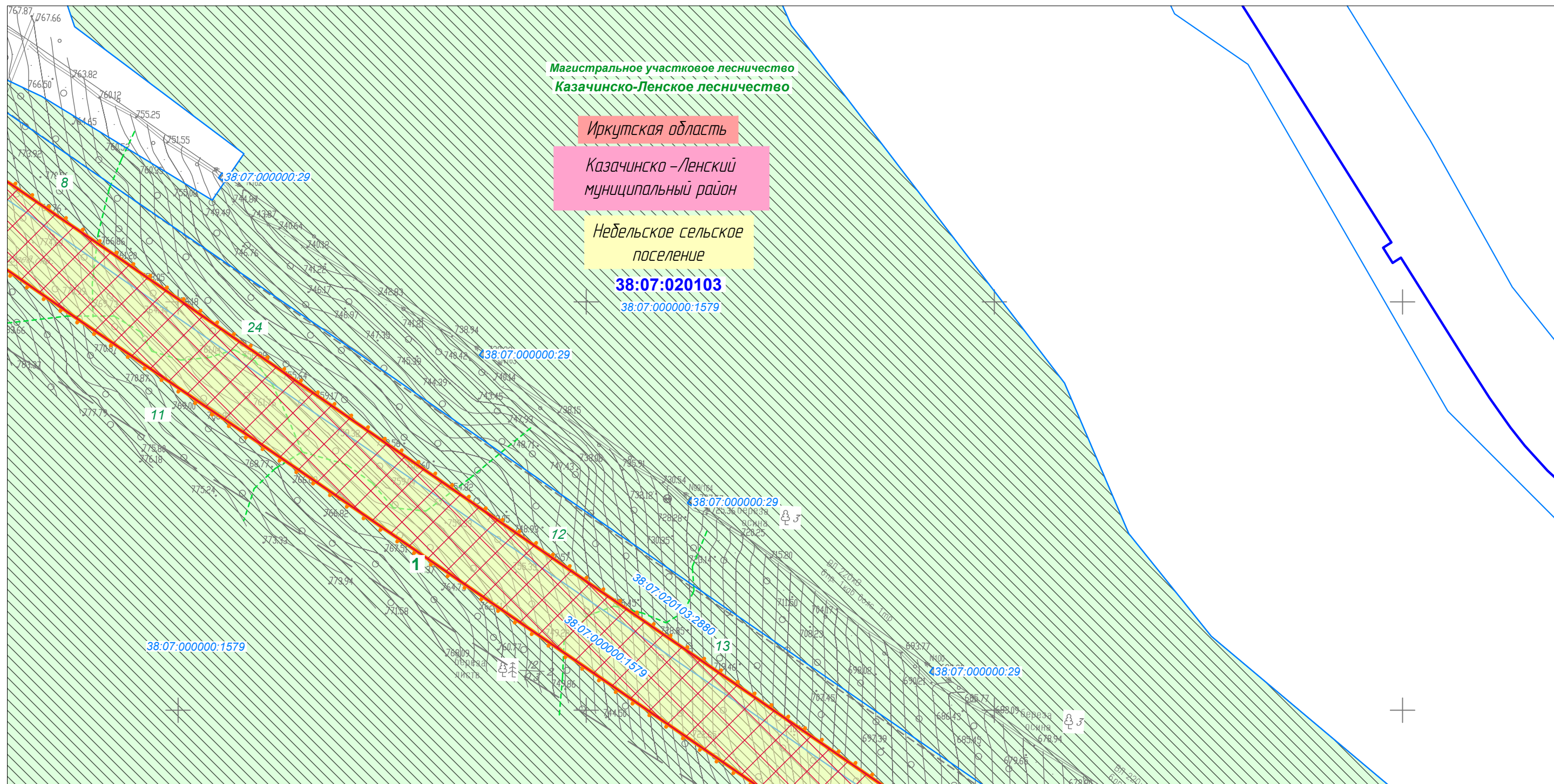
Линия совмещения с Листом 243

						Иркутская область, Казачинско-Ленский район, Киренский район, Усть-Кутский район			
						Документация по планировке территории для размещения объектов энергетики федерального значения «ВЛ 500 кВ Нижнеангарская - Усть-Кут №2»			
Изм.	Кол.уч.	Лист	№ док.	Подп.	Дата	Материалы по обоснованию проекта планировки территории. Графическая часть.	Стадия	Лист	Листов
Разработчик	Мароховский А.А.			<i>М.А.</i>	08.22		ППТ-4.2	244	318
Разработчик	Тимергалиева А.И.			<i>А.И.</i>	08.22				
Разработчик	Журавлева А.В.			<i>А.В.</i>	08.22				
Н. контр.	Алешина А.М.			<i>А.М.</i>	08.22				
Нач. отд.	Гнетова Н.Ю.			<i>Н.Ю.</i>	08.22	Схема использования территории в период подготовки проекта планировки территории. М 1:5000	ООО НПО "Инжгеопроект" 109052, г. Москва, Рязанский проспект, д.2 стр.49		


Схема использования территории в период подготовки проекта планировки территории



Линия совмещения с Листом 246

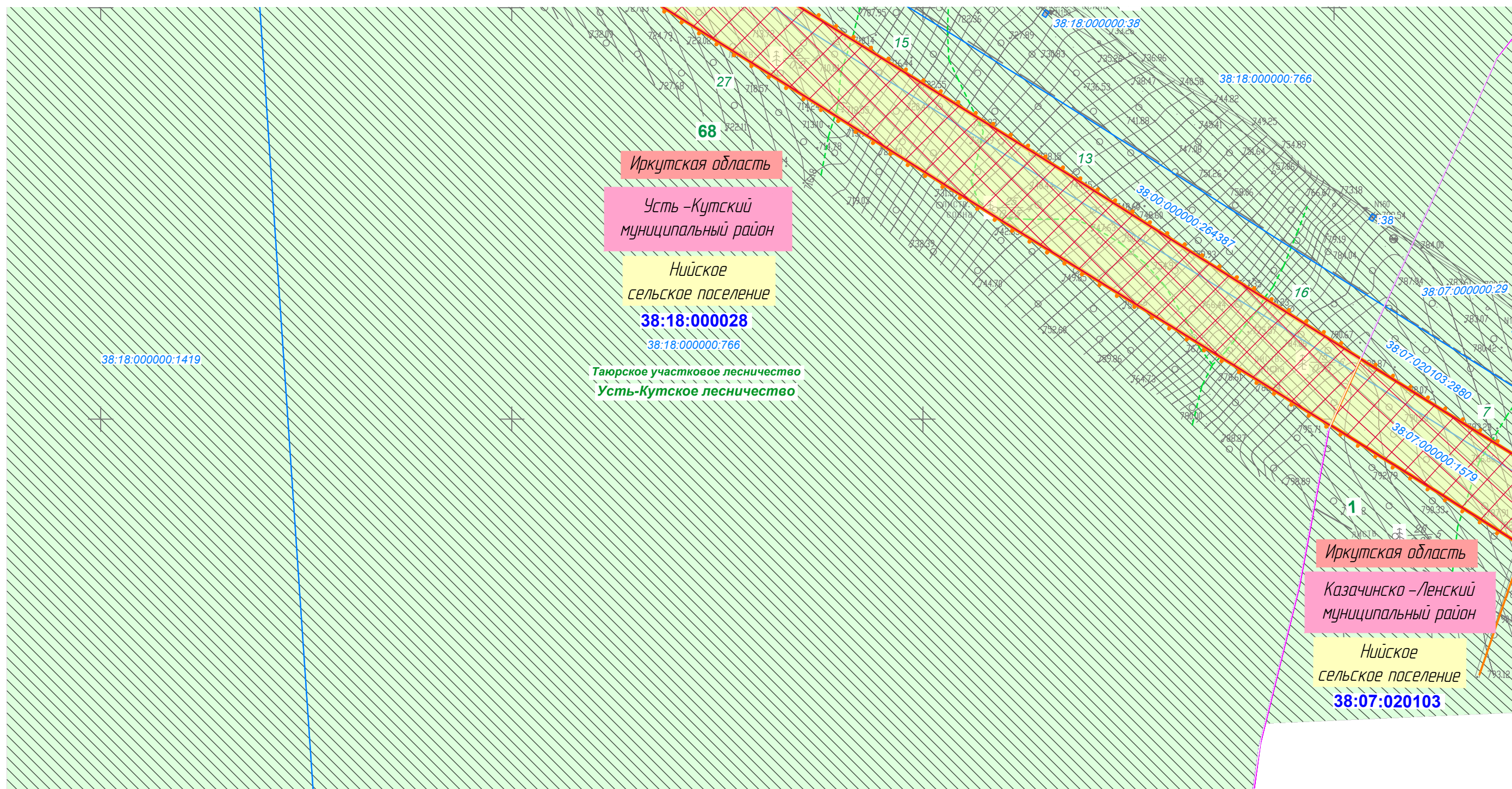


Линия совмещения с Листом 244

						Иркутская область, Казачинско-Ленский район, Киренский район, Усть-Кутский район			
						Документация по планировке территории для размещения объектов энергетики федерального значения «ВЛ 500 кВ Нижнеангарская - Усть-Кут №2»			
Изм.	Кол.уч.	Лист	№ док.	Подп.	Дата	Материалы по обоснованию проекта планировки территории. Графическая часть.	Стадия	Лист	Листов
Разработчик	Мароховский А.А.			<i>Mar</i>	08.22		ППТ- 4.2	245	318
Разработчик	Тимергалиева А.И.			<i>Tim</i>	08.22				
Разработчик	Журавлева А.В.			<i>Zhur</i>	08.22				
Н. контр.	Алешина А.М.			<i>Alesh</i>	08.22				
Нач. отд.	Гнетова Н.Ю.			<i>Gnet</i>	08.22	Схема использования территории в период подготовки проекта планировки территории. М 1:5000	 ООО НПО "Инжгеопроект" 109052, г. Москва, Рязанский проспект, д.2 стр.49		



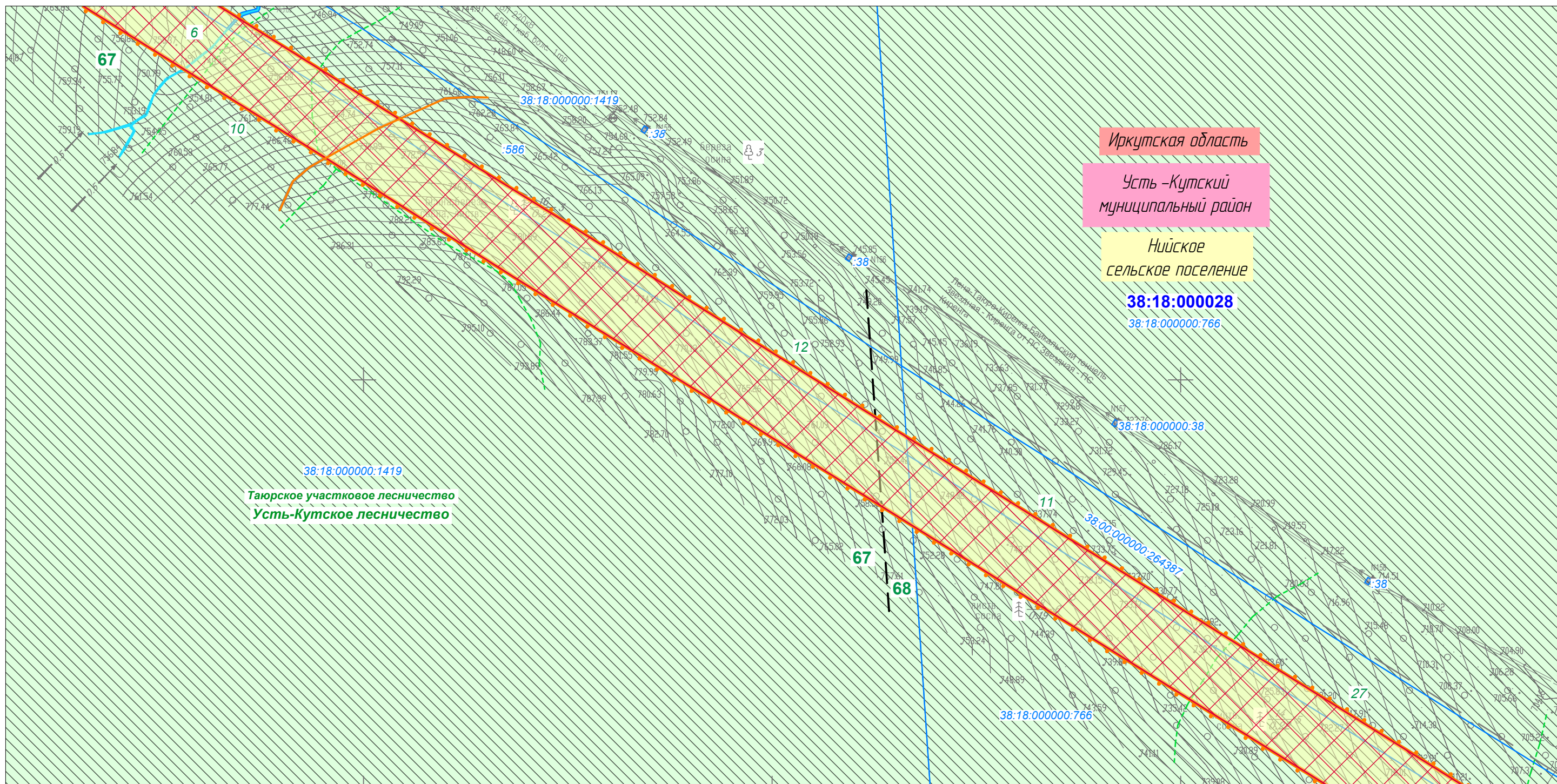
Линия совмещения с Листом 247




						Иркутская область, Казачинско-Ленский район, Киренский район, Усть-Кутский район			
						Документация по планировке территории для размещения объектов энергетики федерального значения «ВЛ 500 кВ Нижнеангарская - Усть-Кут №2»			
Изм.	Кол.уч.	Лист	№ док.	Подп.	Дата	Материалы по обоснованию проекта планировки территории. Графическая часть.	Стадия	Лист	Листов
Разработчик		Мароховский А.А.		<i>Marokhovskiy</i>	08.22		ППТ- 4.2	246	318
Разработчик		Тимергалиева А.И.		<i>Timergalievaya</i>	08.22				
Разработчик		Журавлева А.В.		<i>Zhuravleva</i>	08.22				
Н. контр.		Алешина А.М.		<i>Aleshina</i>	08.22				
Нач. отд.		Гнетова Н.Ю.		<i>Gnetova</i>	08.22	Схема использования территории в период подготовки проекта планировки территории. М 1:5000	 ООО НПО "Инжгеопроект" 109052, г. Москва, Рязанский проспект, д.2 стр.49		



Линия совмещения с Листом 248

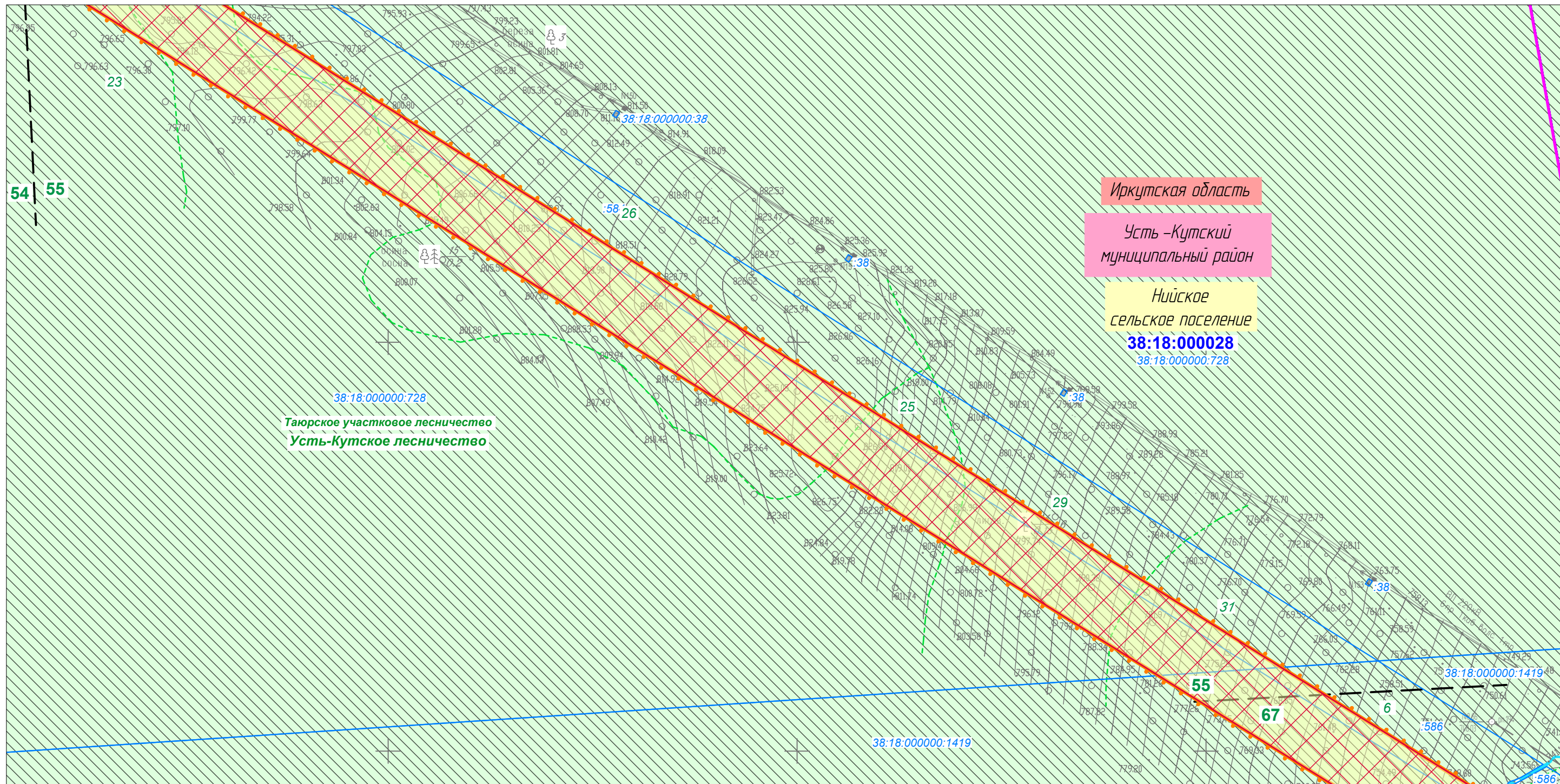


Линия совмещения с Листом 246

						Иркутская область, Казачинско-Ленский район, Киренский район, Усть-Кутский район			
						Документация по планировке территории для размещения объектов энергетики федерального значения «ВЛ 500 кВ Нижнеангарская - Усть-Кут №2»			
Изм.	Кол.уч.	Лист	№ док.	Подп.	Дата	Материалы по обоснованию проекта планировки территории. Графическая часть.	Стадия	Лист	Листов
Разработчик	Мароховский А.А.			<i>Мароховский</i>	08.22		ППТ-4.2	247	318
Разработчик	Тимергалиева А.И.			<i>Тимергалиева</i>	08.22				
Разработчик	Журавлева А.В.			<i>Журавлева</i>	08.22				
Н. контр.	Алешина А.М.			<i>Алешина</i>	08.22				
Нач. отд.	Гнетова Н.Ю.			<i>Гнетова</i>	08.22	Схема использования территории в период подготовки проекта планировки территории. М 1:5000	 ООО НПО "Инжгеопроект" 109052, г. Москва, Рязанский проспект, д.2 стр.49		



Линия совмещения с Листом 249



Иркутская область

Усть-Кутский
муниципальный район

Нийское
сельское поселение

38:18:000028
38:18:000000:728

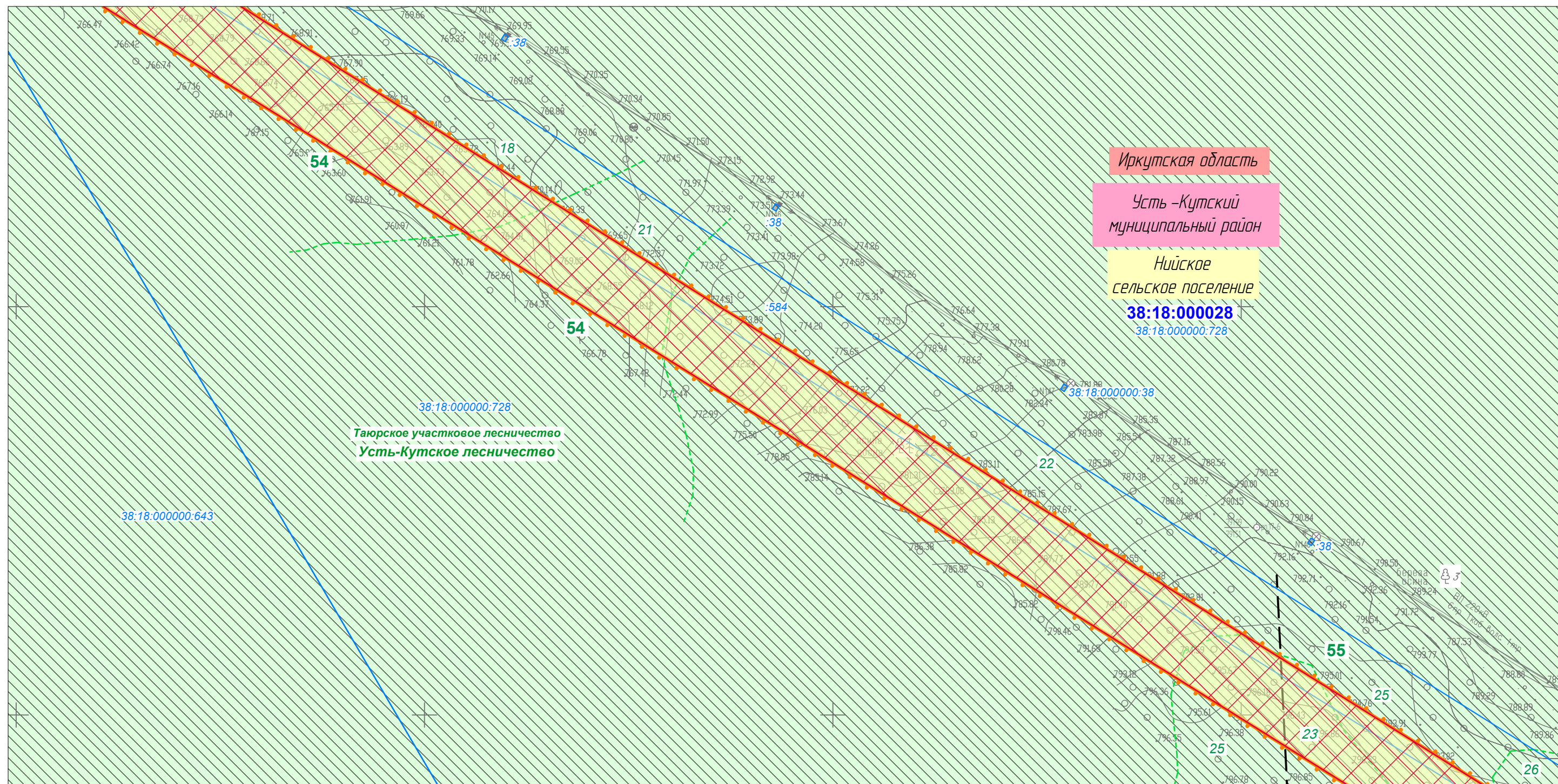
38:18:000000:728
Таярское участковое лесничество
Усть-Кутское лесничество

Линия совмещения с Листом 247


						Иркутская область, Казачинско-Ленский район, Киренский район, Усть-Кутский район			
						Документация по планировке территории для размещения объектов энергетики федерального значения «ВЛ 500 кВ Нижнеангарская - Усть-Кут №2»			
Изм.	Кол.уч.	Лист	N док.	Подп.	Дата	Материалы по обоснованию проекта планировки территории. Графическая часть.	Стадия	Лист	Листов
							ППТ- 4.2	248	318
Разработчик		Мароховский А.А.		<i>Marohovskiy</i>	08.22				
Разработчик		Тимергалиева А.И.		<i>Timergalieva</i>	08.22				
Разработчик		Журавлева А.В.		<i>Zhuravleva</i>	08.22				
Н. контр.		Алешина А.М.		<i>Aleshina</i>	08.22	Схема использования территории в период подготовки проекта планировки территории. М 1:5000	ООО НПО "Инжгеопроект" 109052, г. Москва, Рязанский проспект, д.2 стр.49		
Нач. отд.		Гнетова Н.Ю.		<i>Gnetova</i>	08.22				



Линия совмещения с Листом 250

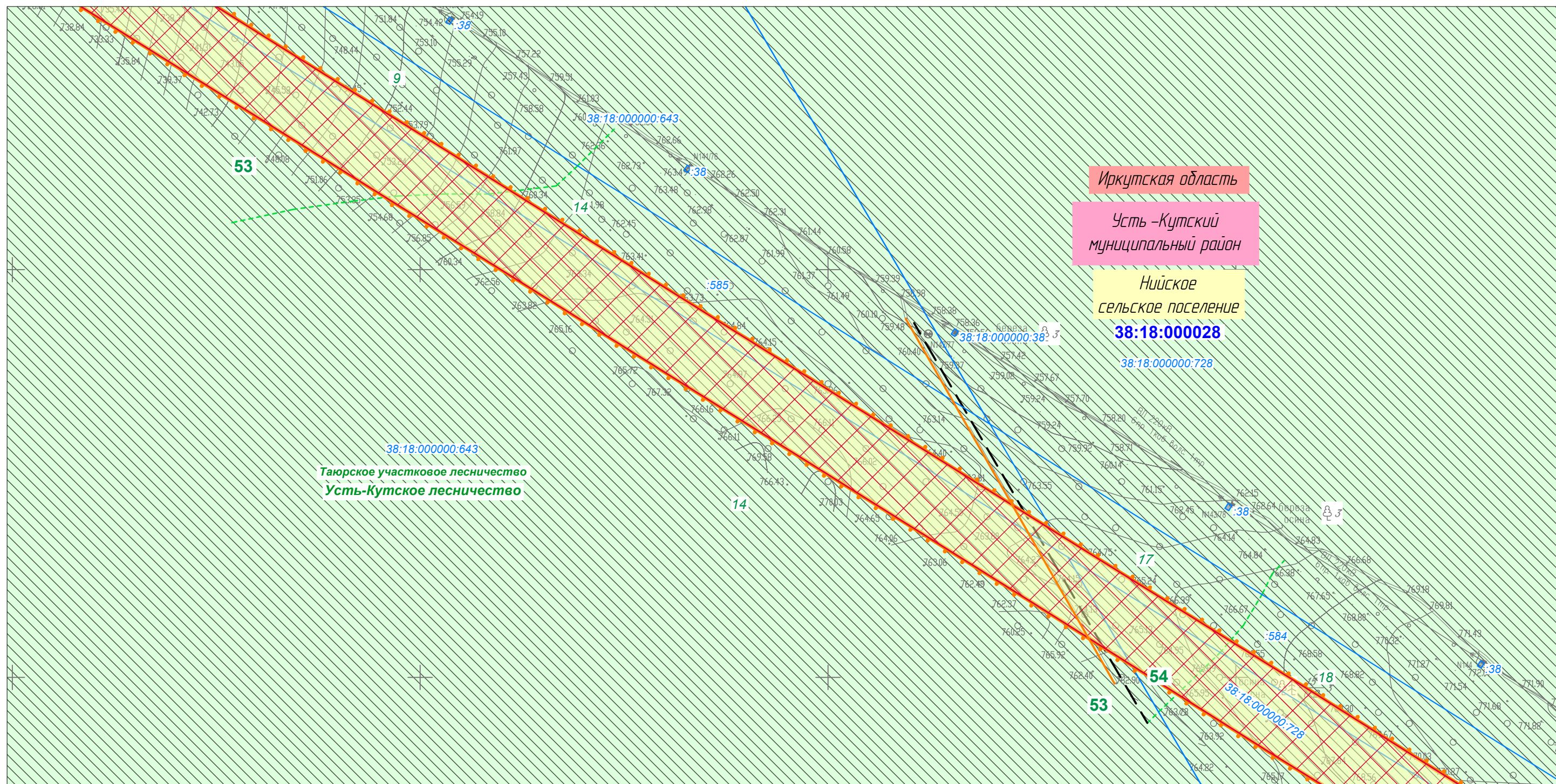


Линия совмещения с Листом 248


						Иркутская область, Казачинско-Ленский район, Киренский район, Усть-Кутский район			
						Документация по планировке территории для размещения объектов энергетики федерального значения «ВЛ 500 кВ Нижнеангарская - Усть-Кут №2»			
Изм.	Кол.уч.	Лист	№ док.	Подп.	Дата	Материалы по обоснованию проекта планировки территории. Графическая часть.	Стадия	Лист	Листов
Разработчик	Мароховский А.А.			<i>Mar</i>	08.22		ППТ-4.2	249	318
Разработчик	Тимергалиева А.И.			<i>Tim</i>	08.22				
Разработчик	Журавлева А.В.			<i>Zur</i>	08.22				
Н. контр.	Алешина А.М.			<i>Ale</i>	08.22				
Нач. отд.	Гнетова Н.Ю.			<i>Gne</i>	08.22	Схема использования территории в период подготовки проекта планировки территории. М 1:5000	 ООО НПО "Инжгеопроект" 109052, г. Москва, Рязанский проспект, д.2 стр.49		



Линия совмещения с Листом 251

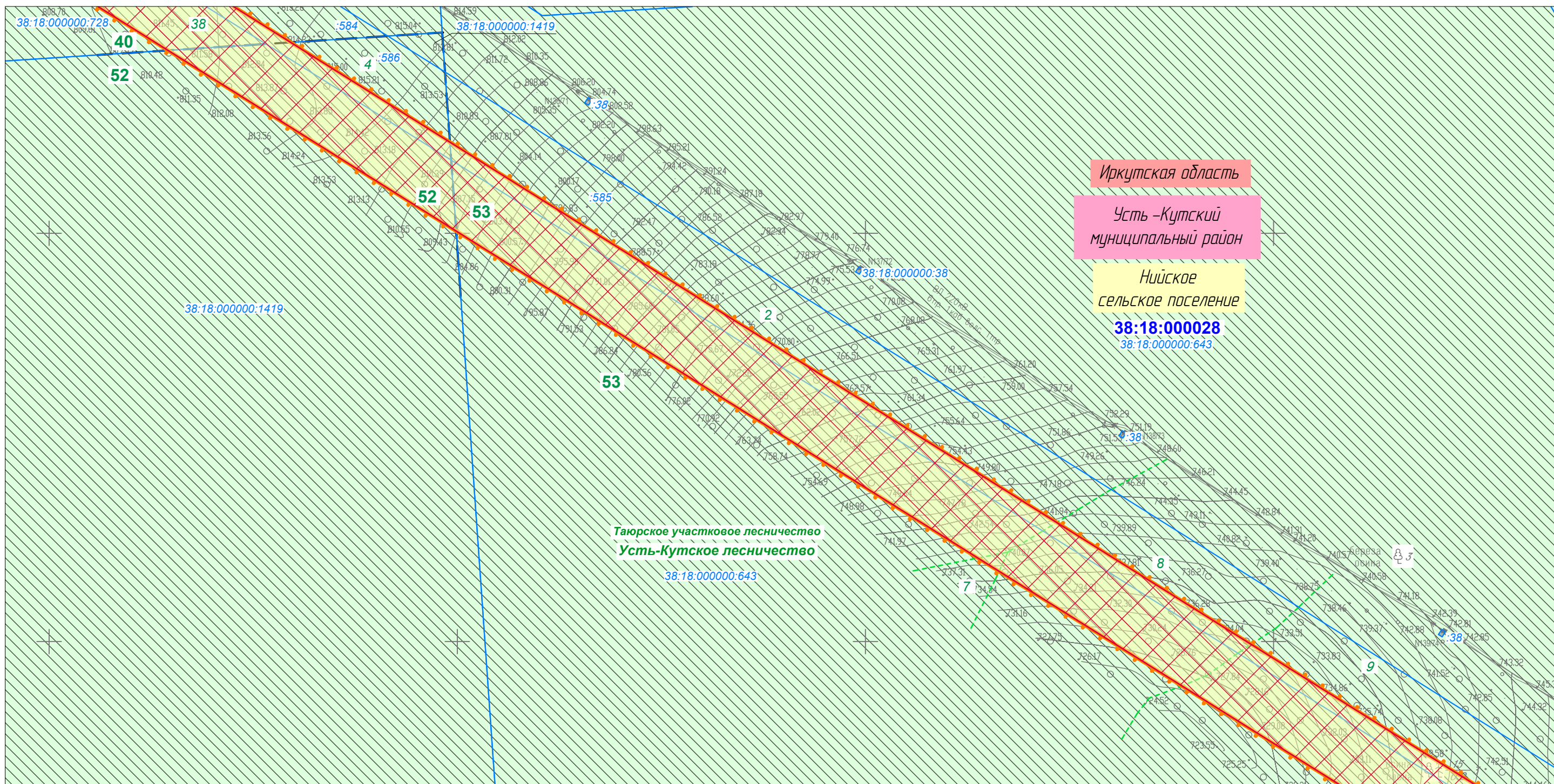


Линия совмещения с Листом 249

						Иркутская область, Казачинско-Ленский район, Киренский район, Усть-Кутский район			
						Документация по планировке территории для размещения объектов энергетики федерального значения «ВЛ 500 кВ Нижнеангарская - Усть-Кут №2»			
Изм.	Кол.уч.	Лист	№ док.	Подп.	Дата	Материалы по обоснованию проекта планировки территории. Графическая часть.	Стадия	Лист	Листов
Разработчик	Мароховский А.А.			<i>Мароховский</i>	08.22		ППТ-4.2	250	318
Разработчик	Тимергалиева А.И.			<i>Тимергалиева</i>	08.22				
Разработчик	Журавлева А.В.			<i>Журавлева</i>	08.22				
Н. контр.	Алешина А.М.			<i>Алешина</i>	08.22				
Нач. отд.	Гнетова Н.Ю.			<i>Гнетова</i>	08.22	Схема использования территории в период подготовки проекта планировки территории. М 1:5000	 ООО НПО "Инжгеопроект" 109052, г. Москва, Рязанский проспект, д.2 стр.49		



Линия совмещения с Листом 252



Линия совмещения с Листом 250


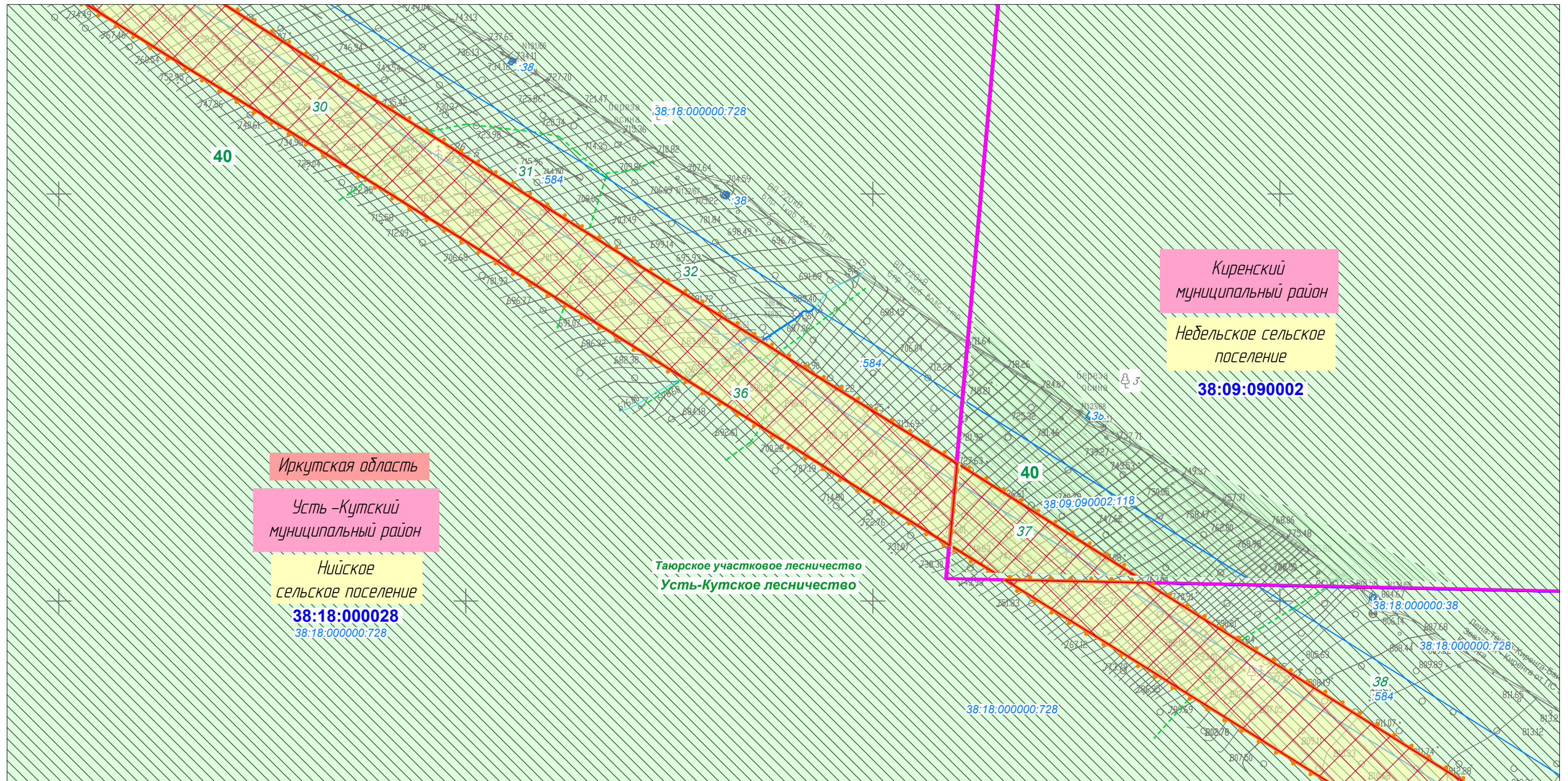
						Иркутская область, Казачинско-Ленский район, Киренский район, Усть-Кутский район			
						Документация по планировке территории для размещения объектов энергетики федерального значения «ВЛ 500 кВ Нижнеангарская - Усть-Кут №2»			
Изм.	Кол.уч.	Лист	№ док.	Подп.	Дата	Материалы по обоснованию проекта планировки территории. Графическая часть.	Стадия	Лист	Листов
Разработчик	Мароховский А.А.			<i>Мароховский</i>	08.22		ППТ- 4.2	251	318
Разработчик	Тимергалиева А.И.			<i>Тимергалиева</i>	08.22				
Разработчик	Журавлева А.В.			<i>Журавлева</i>	08.22				
Н. контр.	Алешина А.М.			<i>Алешина</i>	08.22				
Нач. отд.	Гнетова Н.Ю.			<i>Гнетова</i>	08.22	Схема использования территории в период подготовки проекта планировки территории. М 1:5000	 ООО НПО "Инжгеопроект" 109052, г. Москва, Рязанский проспект, д.2 стр.49		

Схема использования территории в период подготовки проекта планировки территории



Линия совмещения с Листом 253



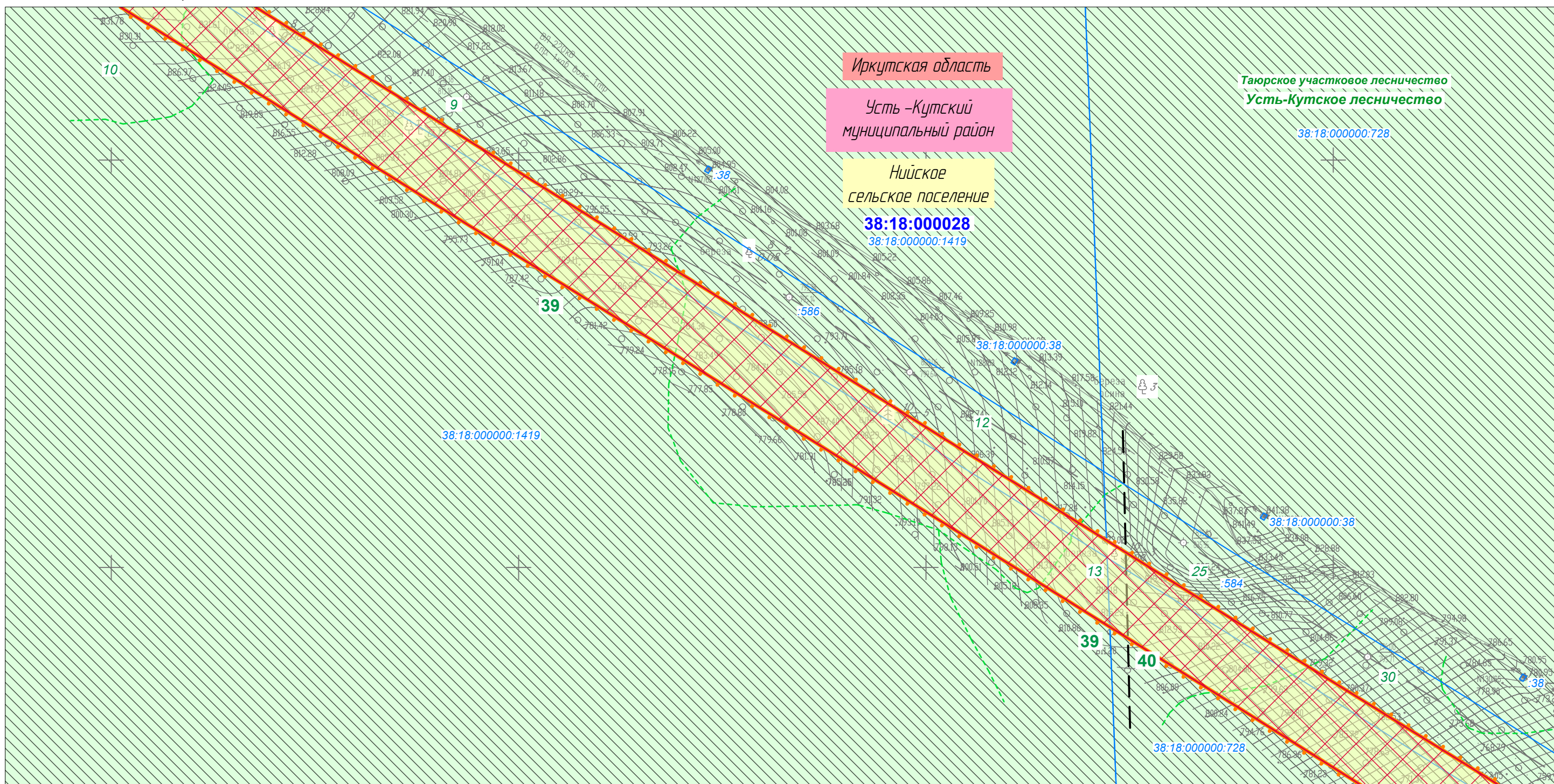
Линия совмещения с Листом 251

Иркутская область, Казачинско-Ленский район, Киренский район, Усть-Кутский район									
Документация по планировке территории для размещения объектов энергетики федерального значения «ВЛ 500 кВ Нижнеангарская - Усть-Кут №2»									
Изм.	Кол.уч.	Лист	№ док.	Подп.	Дата	Материалы по обоснованию проекта планировки территории. Графическая часть.	Стадия	Лист	Листов
Разработчик	Мароховский А.А.			<i>Мароховский</i>	08.22				
Разработчик	Тимергалиева А.И.			<i>Тимергалиева</i>	08.22				
Разработчик	Журавлева А.В.			<i>Журавлева</i>	08.22				
Н. контр.	Алешина А.М.			<i>Алешина</i>	08.22				
Нач. отд.	Гнетова Н.Ю.			<i>Гнетова</i>	08.22	Схема использования территории в период подготовки проекта планировки территории. М 1:5000	ООО НПО "Инжгеопроект" 109052, г. Москва, Рязанский проспект, д.2 стр.49		

Схема использования территории в период подготовки проекта планировки территории



Линия совмещения с Листом 254



Линия совмещения с Листом 252


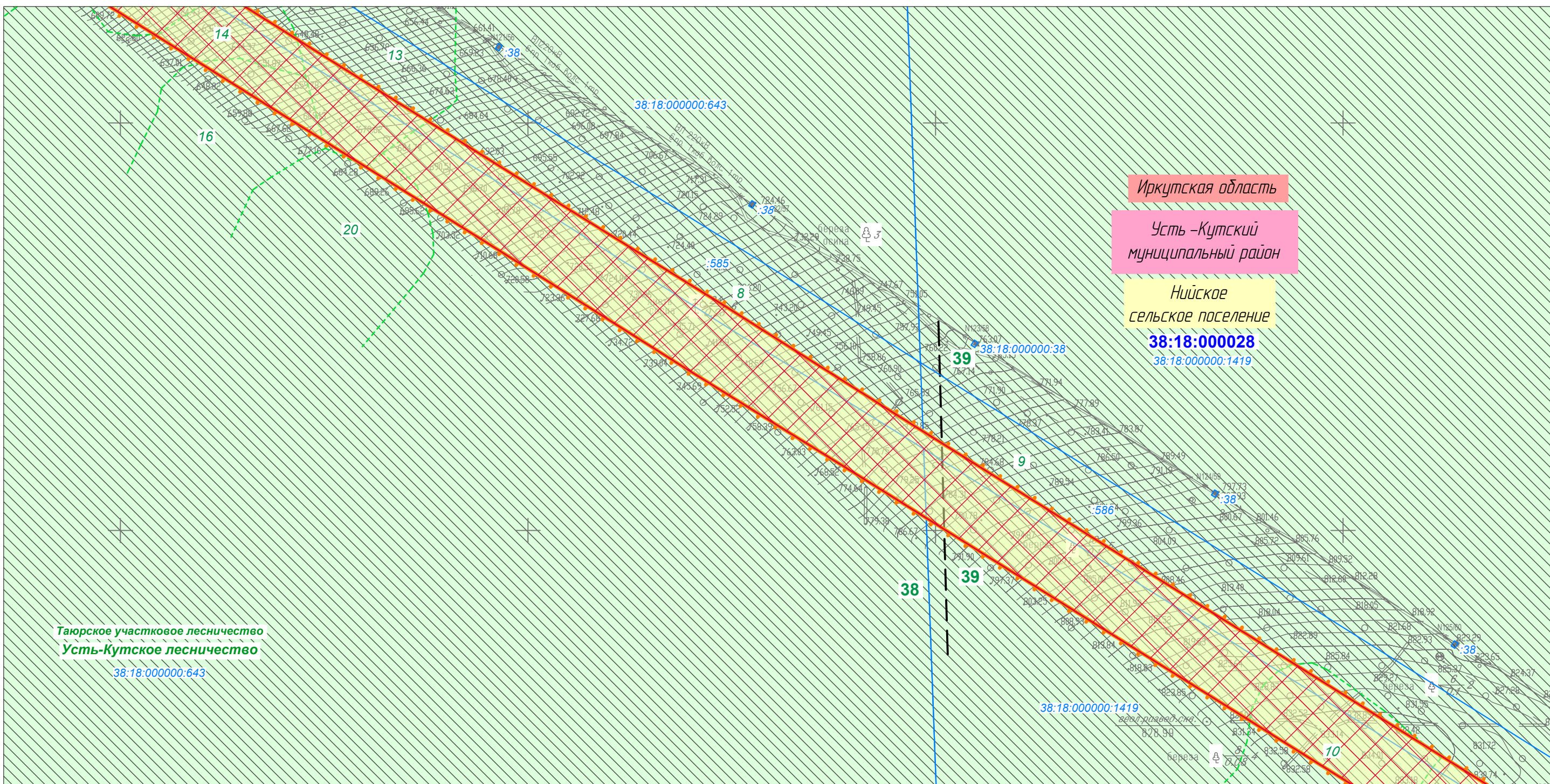
						Иркутская область, Казачинско-Ленский район, Киренский район, Усть-Кутский район			
						Документация по планировке территории для размещения объектов энергетики федерального значения «ВЛ 500 кВ Нижнеангарская - Усть-Кут №2»			
Изм.	Кол.уч.	Лист	№ док.	Подп.	Дата	Материалы по обоснованию проекта планировки территории. Графическая часть.	Стадия	Лист	Листов
Разработчик	Мароховский А.А.			<i>Mar</i>	08.22		ППТ-4.2	253	318
Разработчик	Тимергалиева А.И.			<i>Tim</i>	08.22				
Разработчик	Журавлева А.В.			<i>Zh</i>	08.22				
Н. контр.	Алешина А.М.			<i>Ale</i>	08.22				
Нач. отд.	Гнетова Н.Ю.			<i>Gne</i>	08.22	Схема использования территории в период подготовки проекта планировки территории. М 1:5000	 ООО НПО "Инжгеопроект" 109052, г. Москва, Рязанский проспект, д.2 стр.49		

Схема использования территории в период подготовки проекта планировки территории




Линия совмещения с Листом 255



Таурское участковое лесничество
Усть-Кутское лесничество
38:18:000000:643

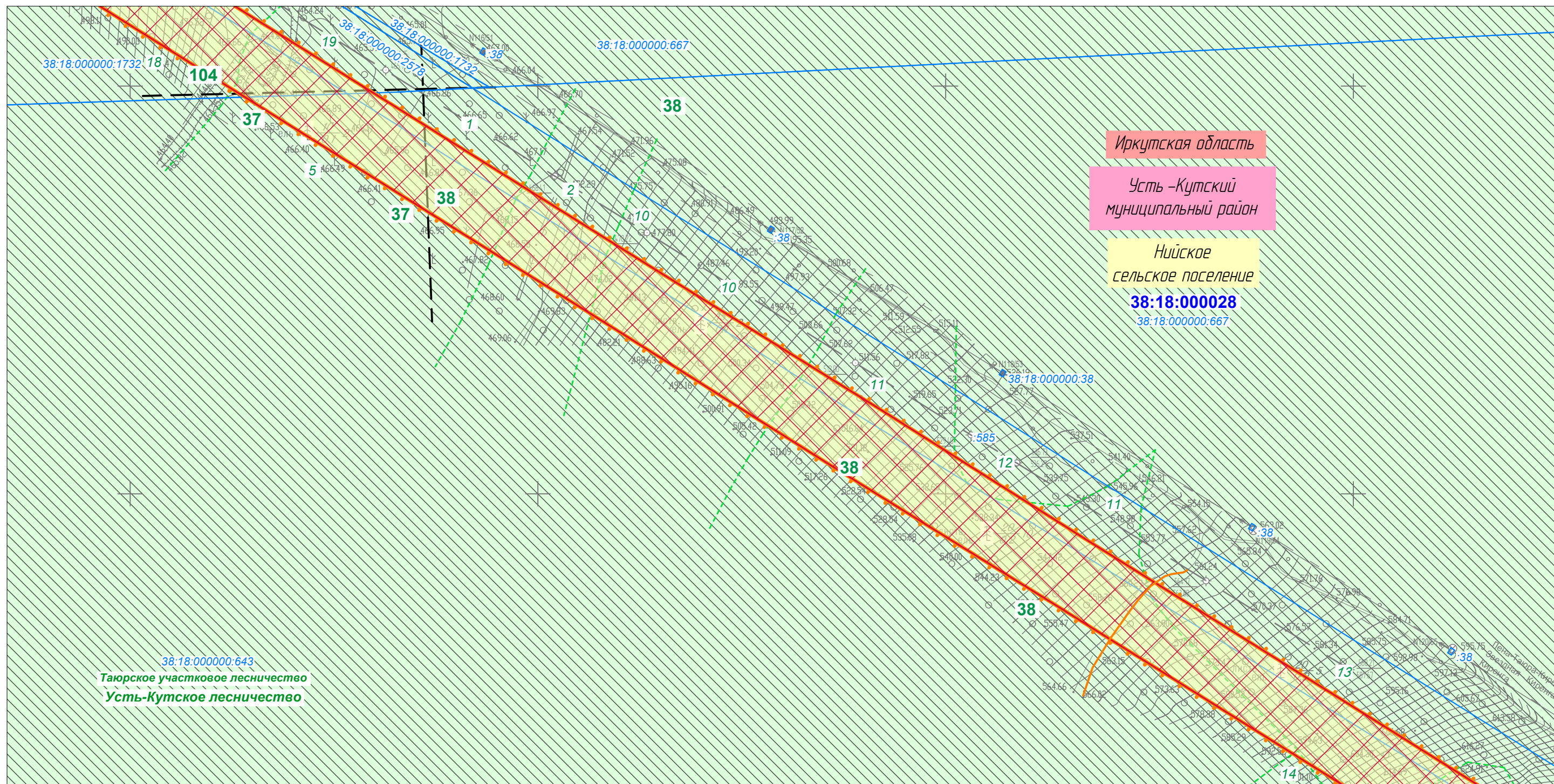
Иркутская область
Усть-Кутский муниципальный район
Нийское сельское поселение
38:18:000028
38:18:000000:1419

Линия совмещения с Листом 253


						Иркутская область, Казачинско-Ленский район, Киренский район, Усть-Кутский район			
						Документация по планировке территории для размещения объектов энергетики федерального значения «ВЛ 500 кВ Нижнеангарская - Усть-Кут №2»			
Изм.	Кол.уч.	Лист	№ док.	Подп.	Дата	Материалы по обоснованию проекта планировки территории. Графическая часть.	Стадия	Лист	Листов
Разработчик	Мароховский А.А.			<i>Мароховский</i>	08.22		ППТ- 4.2	254	318
Разработчик	Тимергалиева А.И.			<i>Тимергалиева</i>	08.22				
Разработчик	Журавлева А.В.			<i>Журавлева</i>	08.22				
Н. контр.	Алешина А.М.			<i>Алешина</i>	08.22				
Нач. отд.	Гнетова Н.Ю.			<i>Гнетова</i>	08.22	Схема использования территории в период подготовки проекта планировки территории. М 1:5000	 ООО НПО "Инжгеопроект" 109052, г. Москва, Рязанский проспект, д.2 стр.49		



Линия совмещения с Листом 256

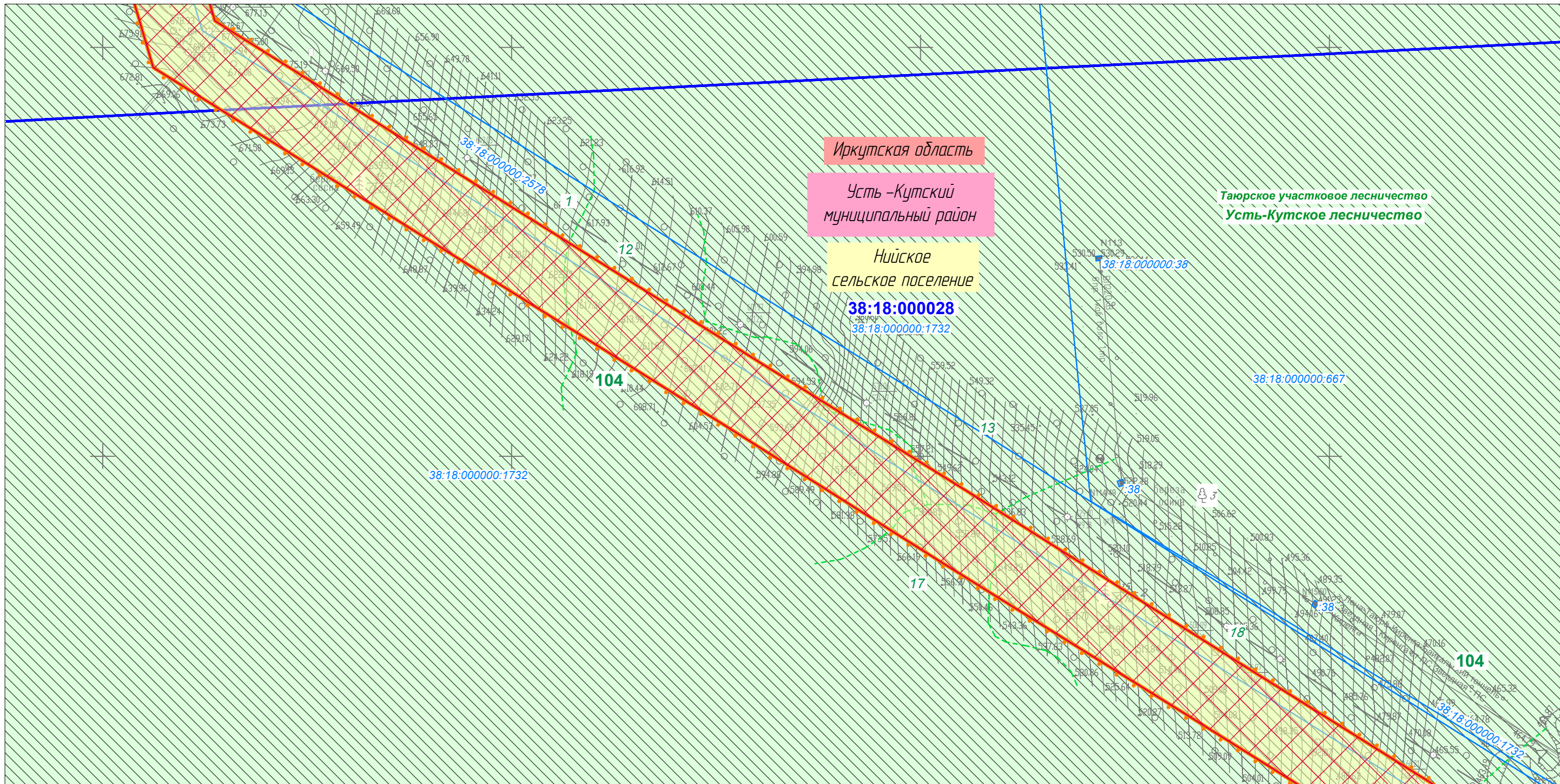


Линия совмещения с Листом 254

						Иркутская область, Казачинско-Ленский район, Киренский район, Усть-Кутский район			
						Документация по планировке территории для размещения объектов энергетики федерального значения «ВЛ 500 кВ Нижнеангарская - Усть-Кут №2»			
Изм.	Кол.уч.	Лист	№ док.	Подп.	Дата	Материалы по обоснованию проекта планировки территории. Графическая часть.	Стадия	Лист	Листов
Разработчик	Мароховский А.А.			<i>Мароховский</i>	08.22		ППТ-4.2	255	318
Разработчик	Тимергалиева А.И.			<i>Тимергалиева</i>	08.22				
Разработчик	Журавлева А.В.			<i>Журавлева</i>	08.22				
Н. контр.	Алешина А.М.			<i>Алешина</i>	08.22				
Нач. отд.	Гнетова Н.Ю.			<i>Гнетова</i>	08.22	Схема использования территории в период подготовки проекта планировки территории. М 1:5000	 ООО НПО "Инжгеопроект" 109052, г. Москва, Рязанский проспект, д.2 стр.49		



Линия совмещения с Листом 257

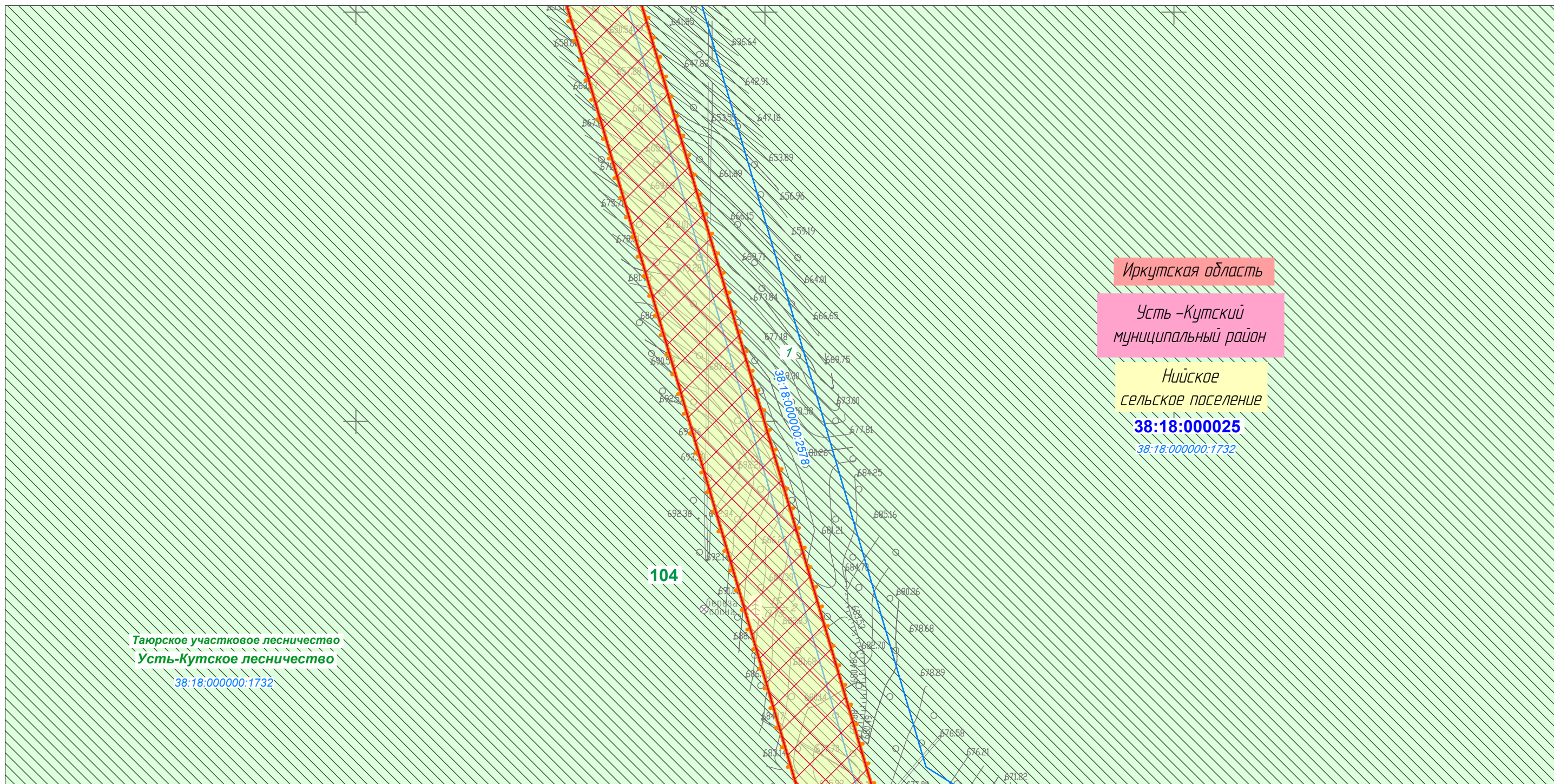


Линия совмещения с Листом 255

						Иркутская область, Казачинско-Ленский район, Киренский район, Усть-Кутский район			
						Документация по планировке территории для размещения объектов энергетики федерального значения «ВЛ 500 кВ Нижнеангарская - Усть-Кут №2»			
Изм.	Кол.уч.	Лист	№ док.	Подп.	Дата	Материалы по обоснованию проекта планировки территории. Графическая часть.	Стадия	Лист	Листов
Разработчик		Мароховский А.А.		<i>Мароховский</i>	08.22		ППТ-4.2	256	318
Разработчик		Тимергалиева А.И.		<i>Тимергалиева</i>	08.22				
Разработчик		Журавлева А.В.		<i>Журавлева</i>	08.22				
Н. контр.		Алешина А.М.		<i>Алешина</i>	08.22				
Нач. отд.		Гнетова Н.Ю.		<i>Гнетова</i>	08.22	Схема использования территории в период подготовки проекта планировки территории. М 1:5000	 ООО НПО "Инжгеопроект" 109052, г. Москва, Рязанский проспект, д.2 стр.49		




Линия совмещения с Листом 258



Таюрское участковое лесничество
Усть-Кутское лесничество
38:18:000000:1732

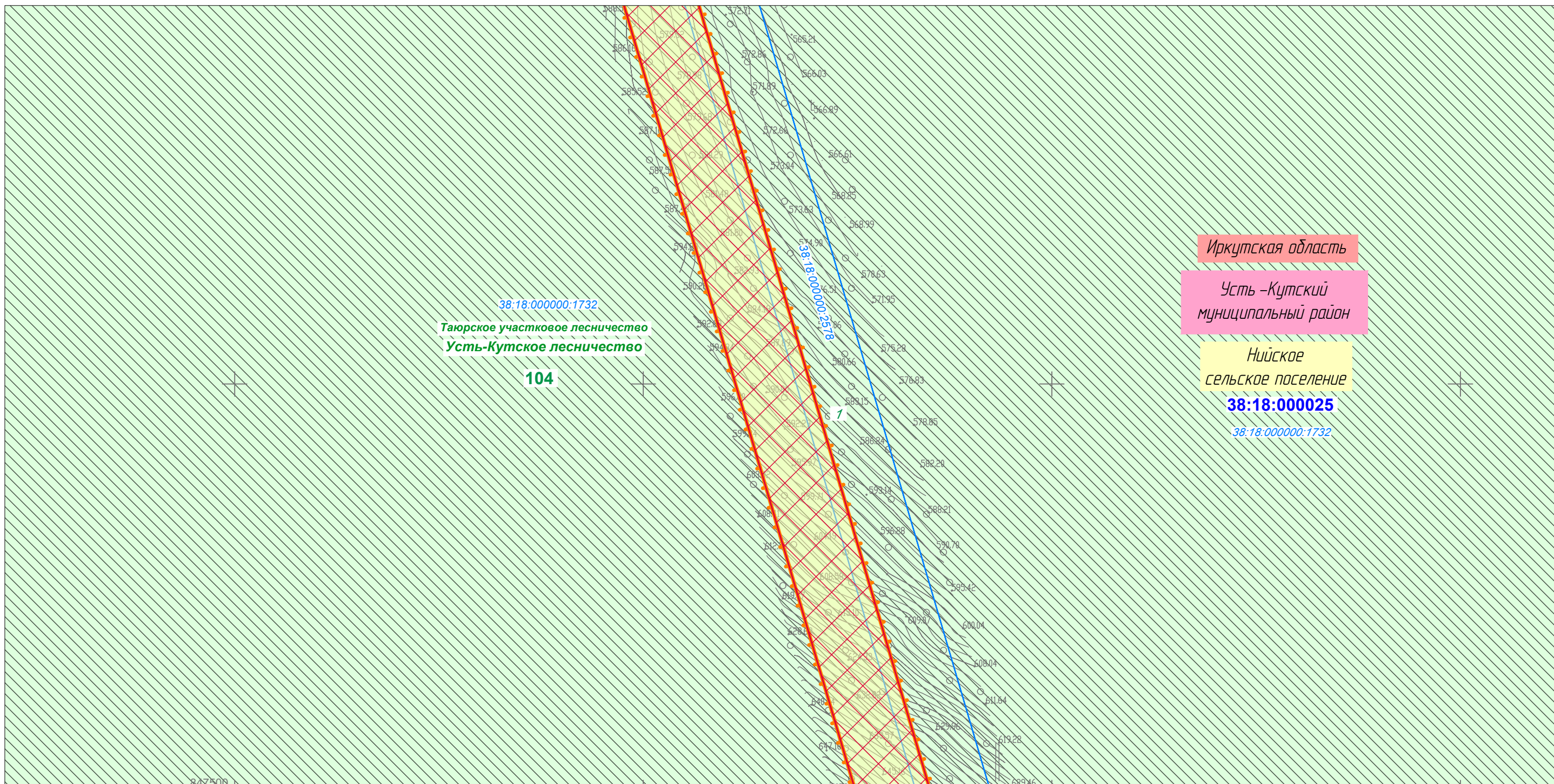
Иркутская область
Усть-Кутский муниципальный район
Нийское сельское поселение
38:18:000025
38:18:000000:1732

Линия совмещения с Листом 256


						Иркутская область, Казачинско-Ленский район, Киренский район, Усть-Кутский район			
						Документация по планировке территории для размещения объектов энергетики федерального значения «ВЛ 500 кВ Нижнеангарская - Усть-Кут №2»			
Изм.	Кол.уч.	Лист	№ док.	Подп.	Дата	Материалы по обоснованию проекта планировки территории. Графическая часть.	Стадия	Лист	Листов
Разработчик		Мароховский А.А.		<i>Мароховский</i>	08.22		ППТ- 4.2	257	318
Разработчик		Тимергалиева А.И.		<i>Тимергалиева</i>	08.22				
Разработчик		Журавлева А.В.		<i>Журавлева</i>	08.22				
Н. контр.		Алешина А.М.		<i>Алешина</i>	08.22				
Нач. отд.		Гнетова Н.Ю.		<i>Гнетова</i>	08.22	Схема использования территории в период подготовки проекта планировки территории. М 1:5000		 ООО НПО "Инжгеопроект" 109052, г. Москва, Рязанский проспект, д.2 стр.49	



Линия совмещения с Листом 259

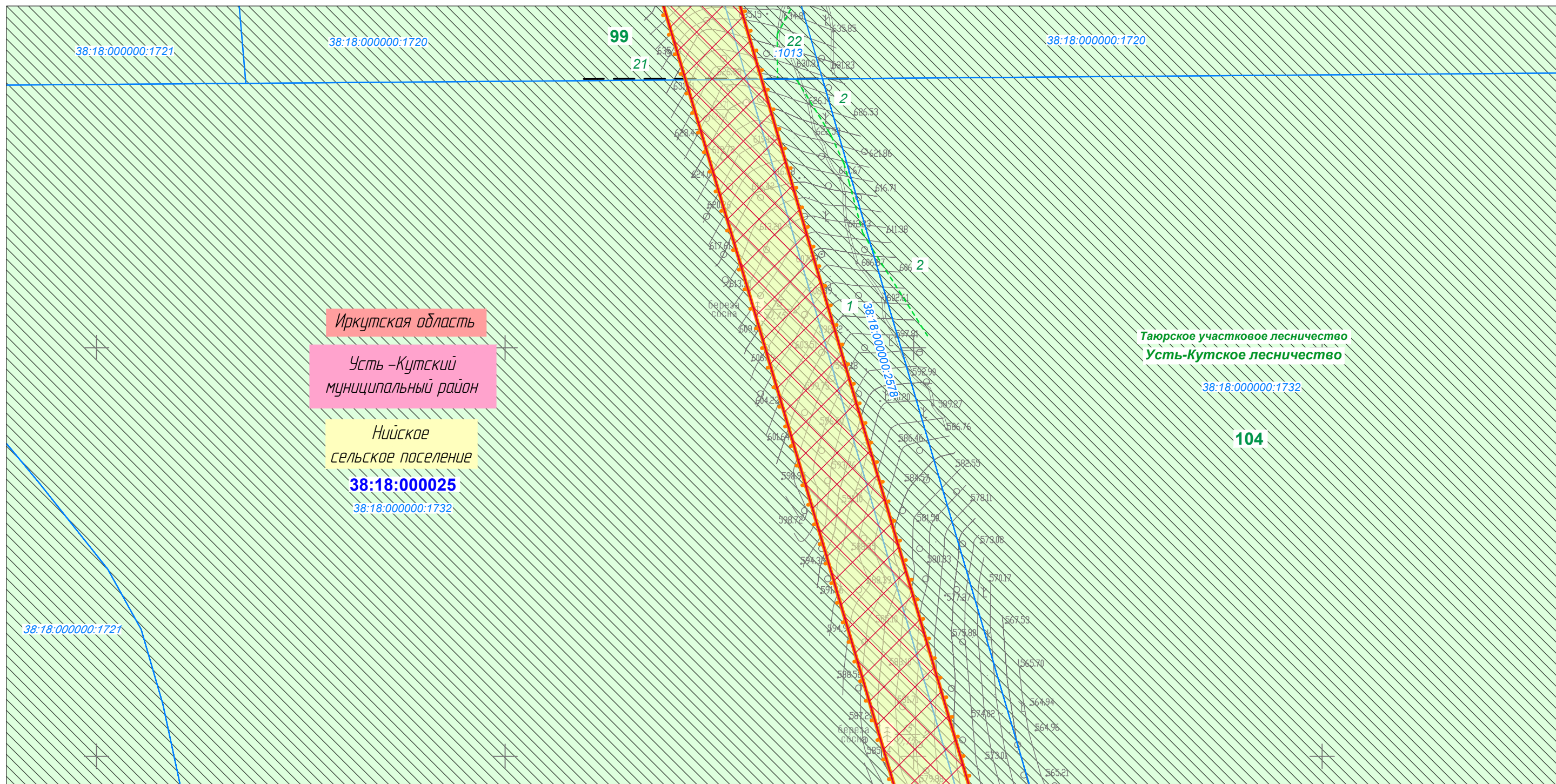


Линия совмещения с Листом 257


						Иркутская область, Казачинско-Ленский район, Киренский район, Усть-Кутский район			
						Документация по планировке территории для размещения объектов энергетики федерального значения «ВЛ 500 кВ Нижнеангарская - Усть-Кут №2»			
Изм.	Кол.уч.	Лист	№ док.	Подп.	Дата	Материалы по обоснованию проекта планировки территории. Графическая часть.	Стадия	Лист	Листов
Разработчик	Мароховский А.А.			<i>Мароховский</i>	08.22		ППТ- 4.2	258	318
Разработчик	Тимергалиева А.И.			<i>Тимергалиева</i>	08.22				
Разработчик	Журавлева А.В.			<i>Журавлева</i>	08.22				
Н. контр.	Алешина А.М.			<i>Алешина</i>	08.22				
Нач. отд.	Гнетова Н.Ю.			<i>Гнетова</i>	08.22	Схема использования территории в период подготовки проекта планировки территории. М 1:5000	 ООО НПО "Инжгеопроект" 109052, г. Москва, Рязанский проспект, д.2 стр.49		



Линия совмещения с Листом 260

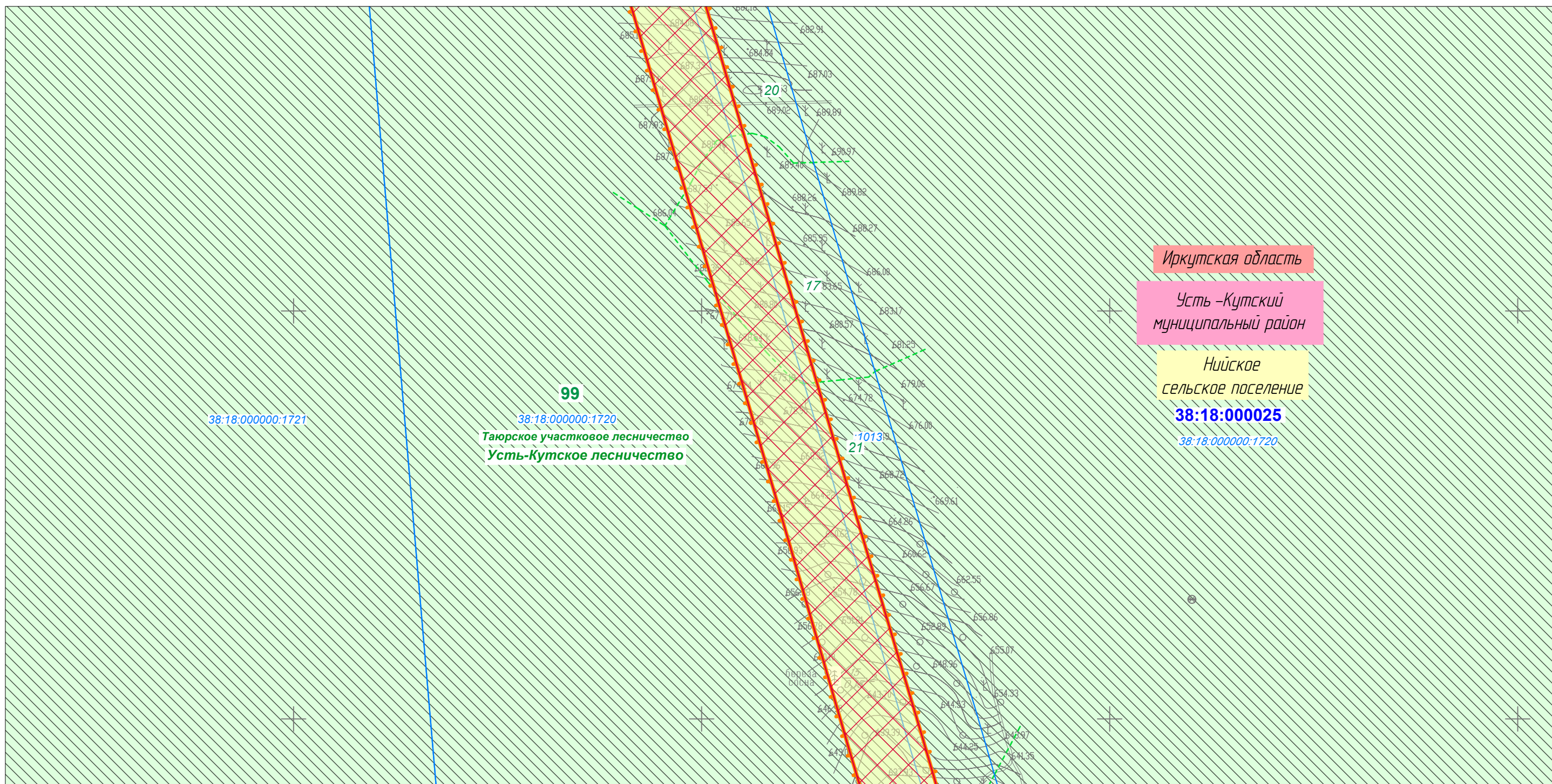


Линия совмещения с Листом 258

						Иркутская область, Казачинско-Ленский район, Киренский район, Усть-Кутский район			
						Документация по планировке территории для размещения объектов энергетики федерального значения «ВЛ 500 кВ Нижнеангарская - Усть-Кут №2»			
Изм.	Кол.уч.	Лист	№ док.	Подп.	Дата	Материалы по обоснованию проекта планировки территории. Графическая часть.	Стадия	Лист	Листов
Разработчик	Мароховский А.А.			<i>Mar</i>	08.22		ППТ- 4.2	259	318
Разработчик	Тимергалиева А.И.			<i>Tim</i>	08.22				
Разработчик	Журавлева А.В.			<i>Zh</i>	08.22				
Н. контр.	Алешина А.М.			<i>Ale</i>	08.22				
Нач. отд.	Гнетова Н.Ю.			<i>Gne</i>	08.22	Схема использования территории в период подготовки проекта планировки территории. М 1:5000		 ООО НПО "Инжгеопроект" 109052, г. Москва, Рязанский проспект, д.2 стр.49	




Линия совмещения с Листом 261



Иркутская область
 Усть-Кутский
 муниципальный район
 Нийское
 сельское поселение
38:18:000025
 38:18:000000:1720

99
 38:18:000000:1720
 Таюрское участковое лесничество
 Усть-Кутское лесничество

Линия совмещения с Листом 259


						Иркутская область, Казачинско-Ленский район, Киренский район, Усть-Кутский район			
						Документация по планировке территории для размещения объектов энергетики федерального значения «ВЛ 500 кВ Нижнеангарская - Усть-Кут №2»			
Изм.	Кол.уч.	Лист	№ док.	Подп.	Дата	Материалы по обоснованию проекта планировки территории. Графическая часть.	Стадия	Лист	Листов
Разработчик	Мароховский А.А.			<i>Мароховский</i>	08.22		ППТ- 4.2	260	318
Разработчик	Тимергалиева А.И.			<i>Тимергалиева</i>	08.22				
Разработчик	Журавлева А.В.			<i>Журавлева</i>	08.22				
Н. контр.	Алешина А.М.			<i>Алешина</i>	08.22				
Нач. отд.	Гнетова Н.Ю.			<i>Гнетова</i>	08.22	Схема использования территории в период подготовки проекта планировки территории. М 1:5000	 ООО НПО "Инжгеопроект" 109052, г. Москва, Рязанский проспект, д.2 стр.49		



Линия совмещения с Листом 262

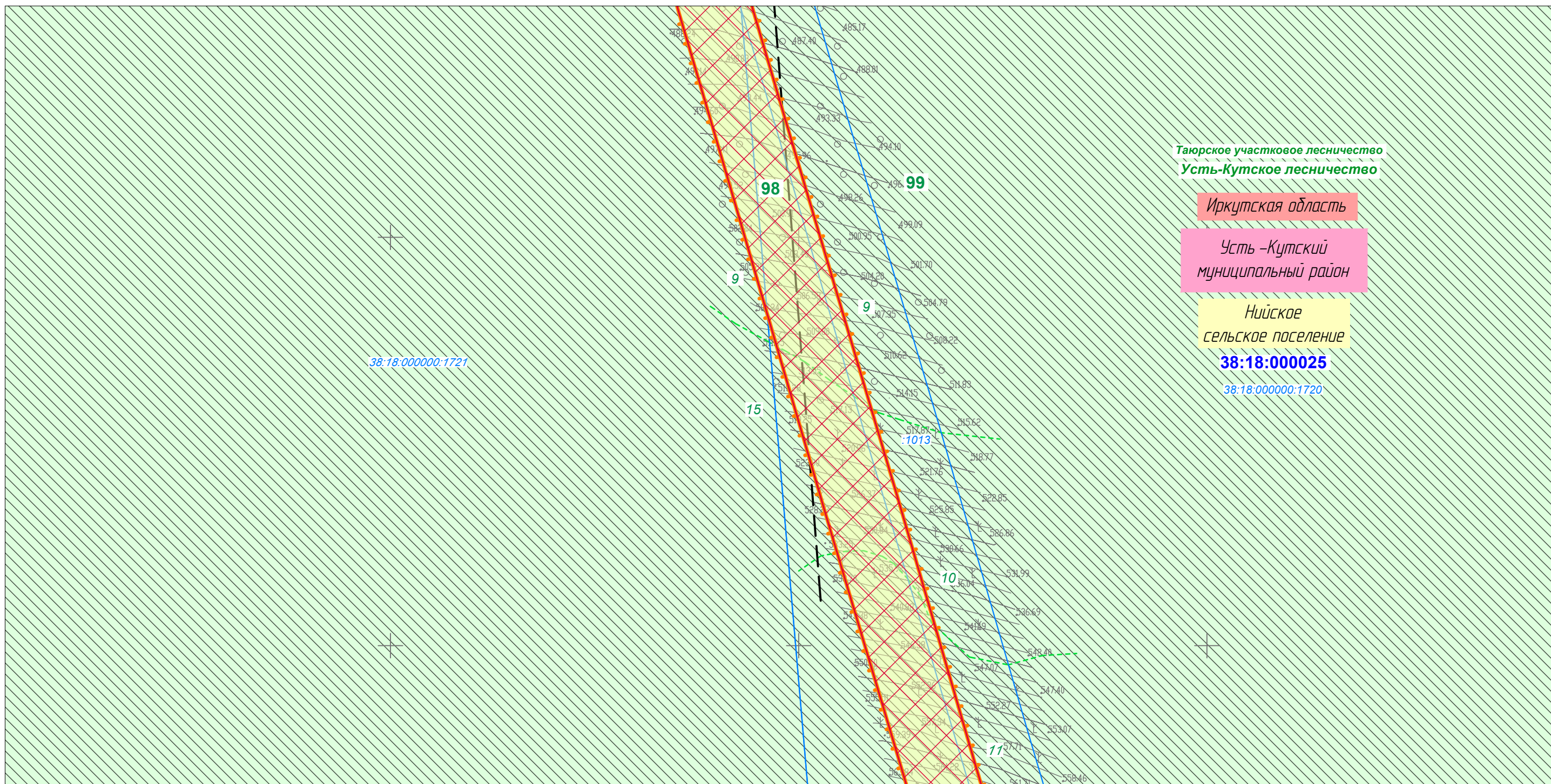


Линия совмещения с Листом 260


						Иркутская область, Казачинско-Ленский район, Киренский район, Усть-Кутский район			
						Документация по планировке территории для размещения объектов энергетики федерального значения «ВЛ 500 кВ Нижнеангарская - Усть-Кут №2»			
Изм.	Кол.уч.	Лист	№ док.	Подп.	Дата	Материалы по обоснованию проекта планировки территории. Графическая часть.	Стадия	Лист	Листов
Разработчик	Мароховский А.А.			<i>Mar</i>	08.22		ППТ- 4.2	261	318
Разработчик	Тимергалиева А.И.			<i>Tim</i>	08.22				
Разработчик	Журавлева А.В.			<i>Zh</i>	08.22				
Н. контр.	Алешина А.М.			<i>Al</i>	08.22		Схема использования территории в период подготовки проекта планировки территории. М 1:5000		
Нач. отд.	Гнетова Н.Ю.			<i>Gne</i>	08.22	 ООО НПО "Инжгеопроект" 109052, г. Москва, Рязанский проспект, д.2 стр.49			



Линия совмещения с Листом 263



Линия совмещения с Листом 261

						Иркутская область, Казачинско-Ленский район, Киренский район, Усть-Кутский район			
						Документация по планировке территории для размещения объектов энергетики федерального значения «ВЛ 500 кВ Нижнеангарская - Усть-Кут №2»			
Изм.	Кол.уч.	Лист	№ док.	Подп.	Дата	Материалы по обоснованию проекта планировки территории. Графическая часть.	Стадия	Лист	Листов
Разработчик	Мароховский А.А.			<i>Мароховский</i>	08.22		ППТ- 4.2	262	318
Разработчик	Тимергалиева А.И.			<i>Тимергалиева</i>	08.22				
Разработчик	Журавлева А.В.			<i>Журавлева</i>	08.22				
Н. контр.	Алешина А.М.			<i>Алешина</i>	08.22				
Нач. отд.	Гнетова Н.Ю.			<i>Гнетова</i>	08.22	Схема использования территории в период подготовки проекта планировки территории. М 1:5000	 ООО НПО "Инжгеопроект" 109052, г. Москва, Рязанский проспект, д.2 стр.49		




Линия совмещения с Листом 264



Иркутская область
 Усть-Кутский
 муниципальный район
 Нийское
 сельское поселение
38:18:000025
 38:18:000000:1720

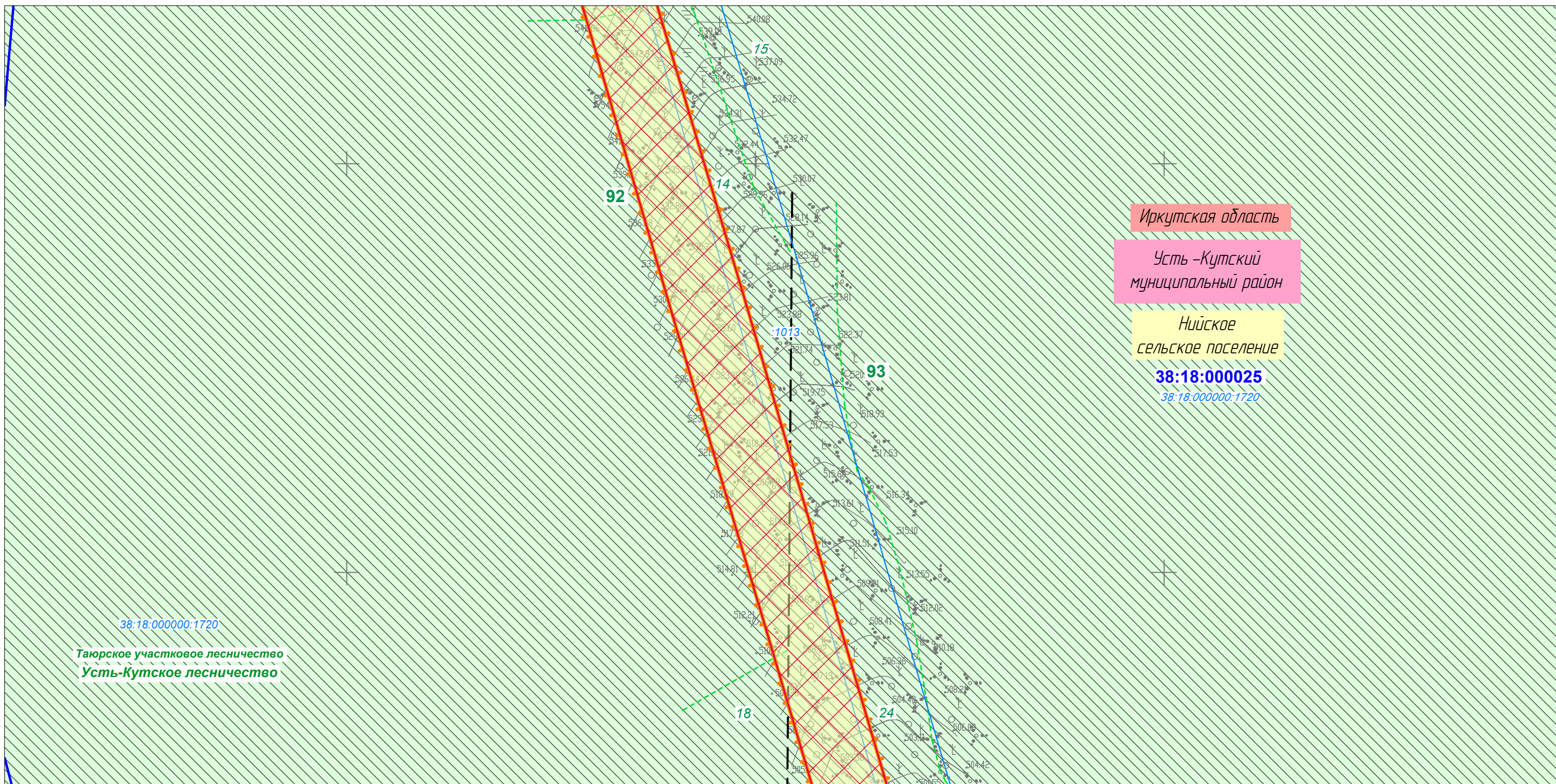
38:18:000000:1721
 Таюрское участковое лесничество
 Усть-Кутское лесничество

Линия совмещения с Листом 262

						Иркутская область, Казачинско-Ленский район, Киренский район, Усть-Кутский район			
						Документация по планировке территории для размещения объектов энергетики федерального значения «ВЛ 500 кВ Нижнеангарская - Усть-Кут №2»			
Изм.	Кол.уч.	Лист	№ док.	Подп.	Дата	Материалы по обоснованию проекта планировки территории. Графическая часть.	Стадия	Лист	Листов
Разработчик	Мароховский А.А.			<i>Mar</i>	08.22		ППТ- 4.2	263	318
Разработчик	Тимергалиева А.И.			<i>tim</i>	08.22				
Разработчик	Журавлева А.В.			<i>zhur</i>	08.22				
Н. контр.	Алешина А.М.			<i>al</i>	08.22				
Нач. отд.	Гнетова Н.Ю.			<i>gn</i>	08.22	Схема использования территории в период подготовки проекта планировки территории. М 1:5000	 ООО НПО "Инжгеопроект" 109052, г. Москва, Рязанский проспект, д.2 стр.49		



Линия совмещения с Листом 265



38:18:000000:1720
 Таюрское участковое лесничество
 Усть-Кутское лесничество

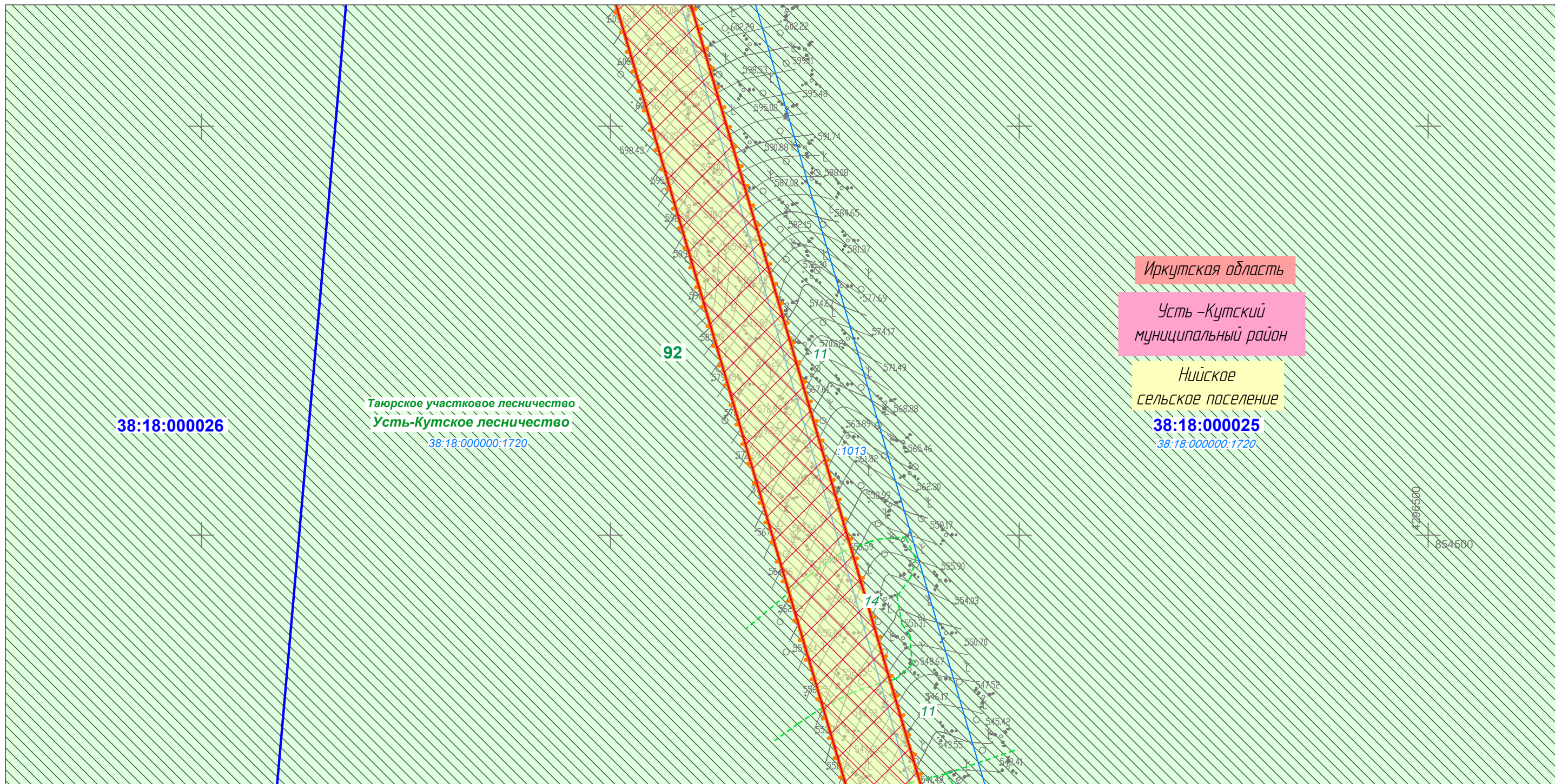
Иркутская область
 Усть-Кутский муниципальный район
 Нийское сельское поселение
 38:18:000025
 38:18:000000:1720

Линия совмещения с Листом 263


						Иркутская область, Казачинско-Ленский район, Киренский район, Усть-Кутский район			
						Документация по планировке территории для размещения объектов энергетики федерального значения «ВЛ 500 кВ Нижнеангарская - Усть-Кут №2»			
Изм.	Кол.уч.	Лист	№ док.	Подп.	Дата	Материалы по обоснованию проекта планировки территории. Графическая часть.	Стадия	Лист	Листов
Разработчик		Мароховский А.А.		<i>Мароховский</i>	08.22		ППТ- 4.2	264	318
Разработчик		Тимергалиева А.И.		<i>Тимергалиева</i>	08.22				
Разработчик		Журавлева А.В.		<i>Журавлева</i>	08.22				
Н. контр.		Алешина А.М.		<i>Алешина</i>	08.22				
Нач. отд.		Гнетова Н.Ю.		<i>Гнетова</i>	08.22	Схема использования территории в период подготовки проекта планировки территории. М 1:5000		ООО НПО "Инжгеопроект" 109052, г. Москва, Рязанский проспект, д.2 стр.49	



Линия совмещения с Листом 266

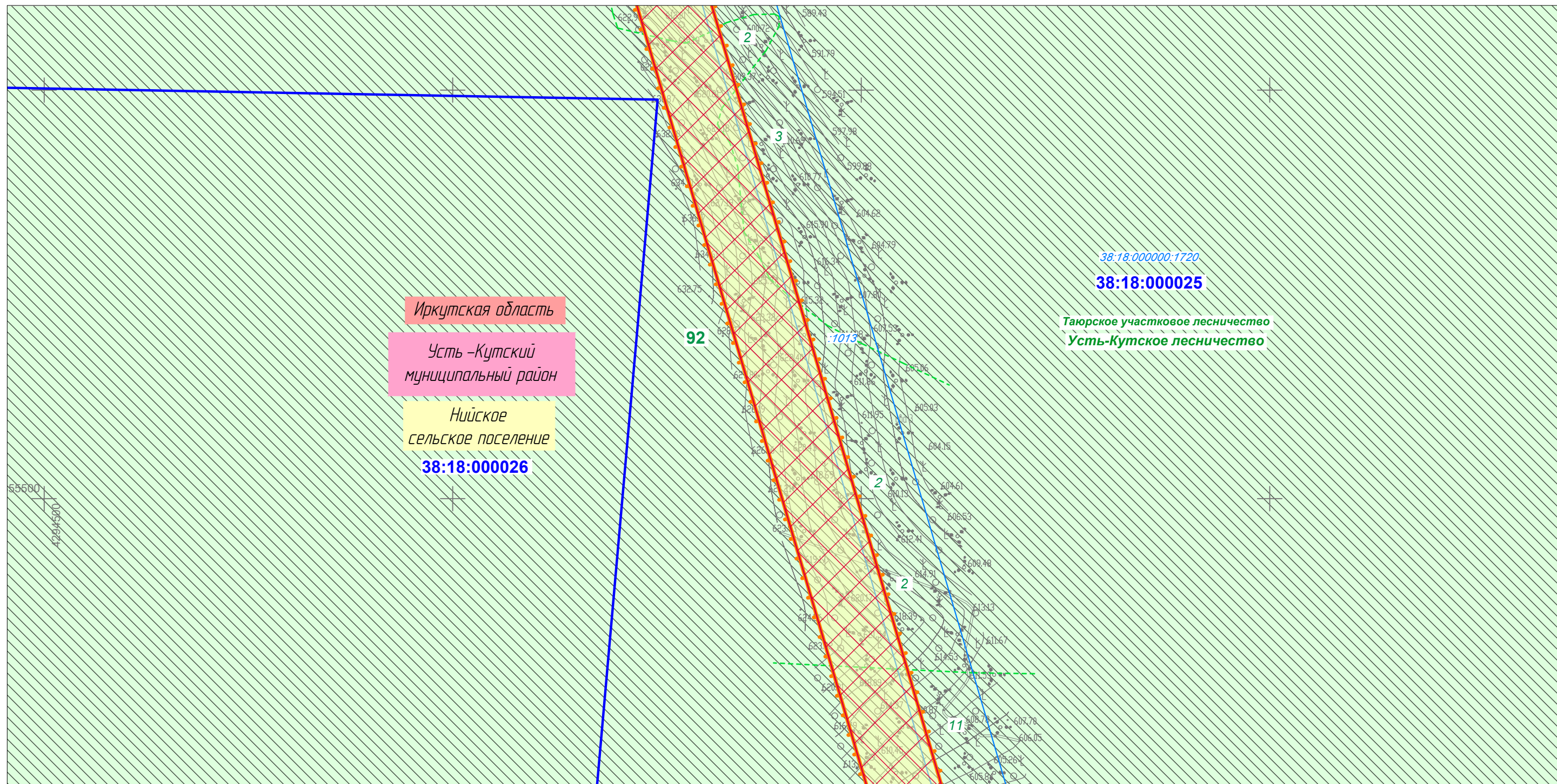


Линия совмещения с Листом 264


						Иркутская область, Казачинско-Ленский район, Киренский район, Усть-Кутский район			
						Документация по планировке территории для размещения объектов энергетики федерального значения «ВЛ 500 кВ Нижнеангарская - Усть-Кут №2»			
Изм.	Кол.уч.	Лист	№ док.	Подп.	Дата	Материалы по обоснованию проекта планировки территории. Графическая часть.	Стадия	Лист	Листов
Разработчик	Мароховский А.А.			<i>Мароховский</i>	08.22		ППТ- 4.2	265	318
Разработчик	Тимергалиева А.И.			<i>Тимергалиева</i>	08.22				
Разработчик	Журавлева А.В.			<i>Журавлева</i>	08.22				
Н. контр.	Алешина А.М.			<i>Алешина</i>	08.22				
Нач. отд.	Гнетова Н.Ю.			<i>Гнетова</i>	08.22	Схема использования территории в период подготовки проекта планировки территории. М 1:5000	 ООО НПО "Инжгеопроект" 109052, г. Москва, Рязанский проспект, д.2 стр.49		



Линия совмещения с Листом 267

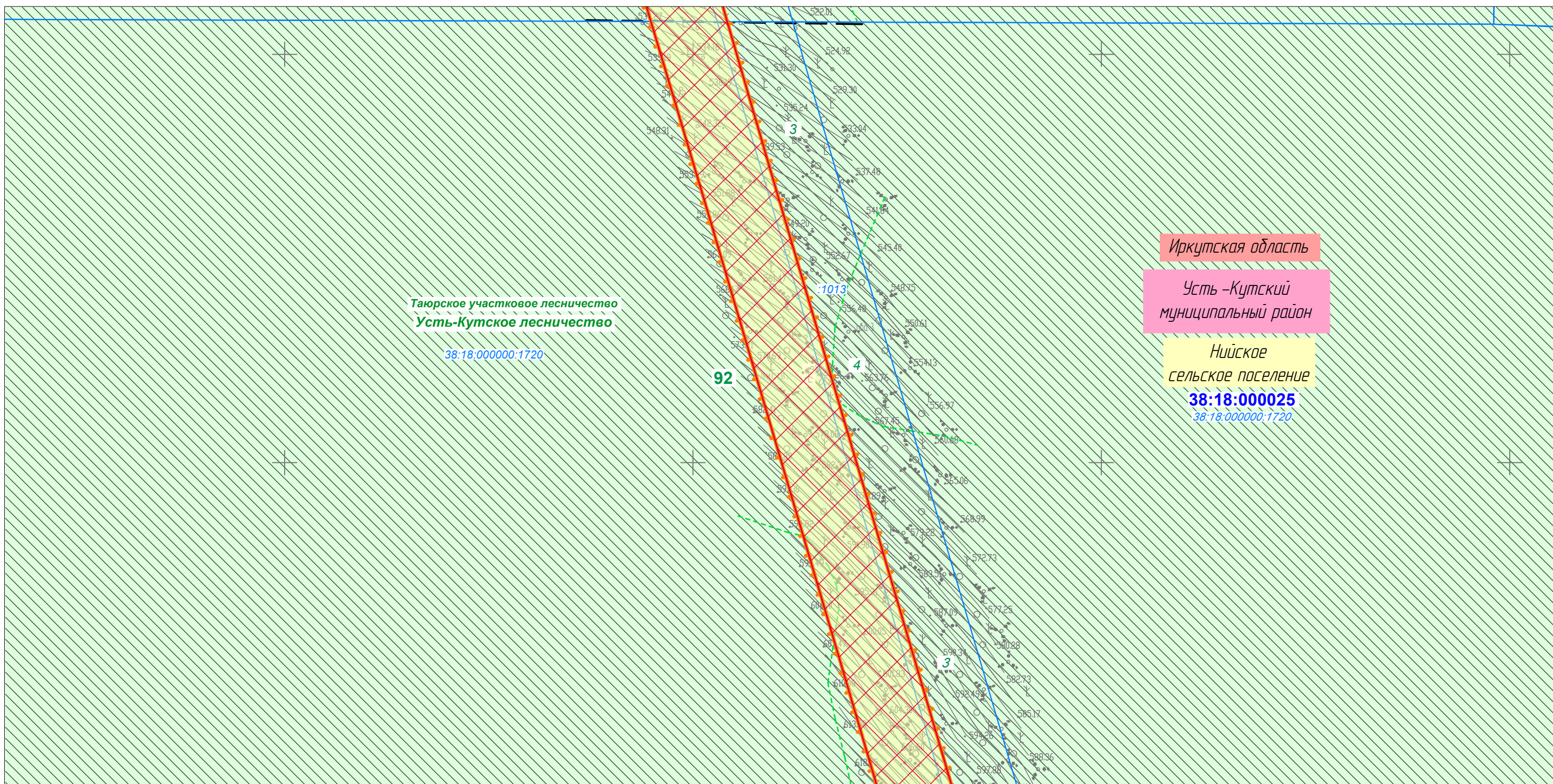


Линия совмещения с Листом 265


						Иркутская область, Казачинско-Ленский район, Киренский район, Усть-Кутский район			
						Документация по планировке территории для размещения объектов энергетики федерального значения «ВЛ 500 кВ Нижнеангарская - Усть-Кут №2»			
Изм.	Кол.уч.	Лист	№ док.	Подп.	Дата	Материалы по обоснованию проекта планировки территории. Графическая часть.	Стадия	Лист	Листов
Разработчик	Мароховский А.А.			<i>Мароховский</i>	08.22		ППТ- 4.2	266	318
Разработчик	Тимергалиева А.И.			<i>Тимергалиева</i>	08.22				
Разработчик	Журавлева А.В.			<i>Журавлева</i>	08.22				
Н. контр.	Алешина А.М.			<i>Алешина</i>	08.22				
Нач. отд.	Гнетова Н.Ю.			<i>Гнетова</i>	08.22	Схема использования территории в период подготовки проекта планировки территории. М 1:5000	 ООО НПО "Инжгеопроект" 109052, г. Москва, Рязанский проспект, д.2 стр.49		



Линия совмещения с Листом 268

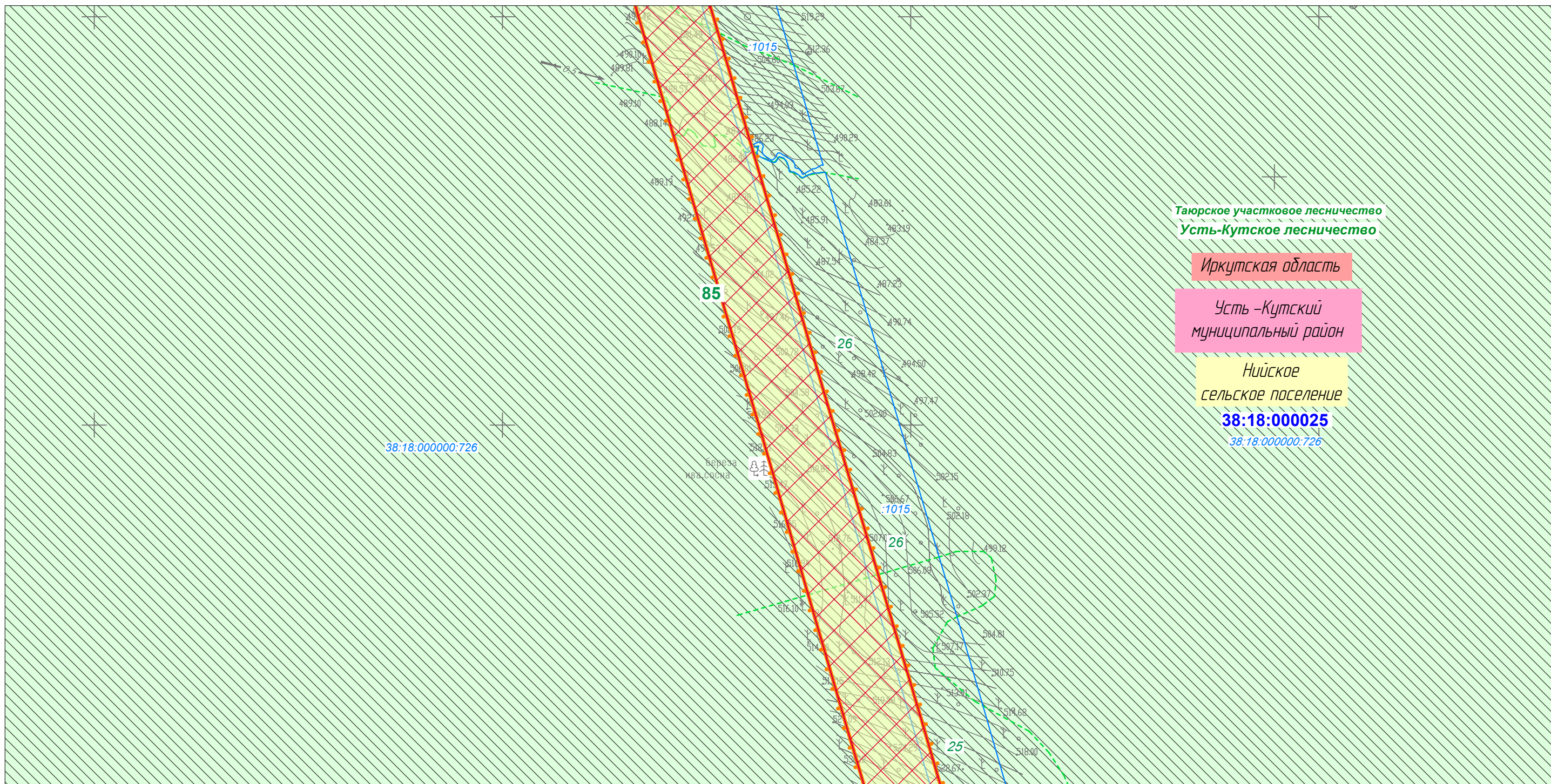


Линия совмещения с Листом 266


						Иркутская область, Казачинско-Ленский район, Киренский район, Усть-Кутский район			
						Документация по планировке территории для размещения объектов энергетики федерального значения «ВЛ 500 кВ Нижнеангарская - Усть-Кут №2»			
Изм.	Кол.уч.	Лист	№ док.	Подп.	Дата	Материалы по обоснованию проекта планировки территории. Графическая часть.	Стадия	Лист	Листов
Разработчик	Мароховский А.А.			<i>Мароховский</i>	08.22		ППТ- 4.2	267	318
Разработчик	Тимергалиева А.И.			<i>Тимергалиева</i>	08.22				
Разработчик	Журавлева А.В.			<i>Журавлева</i>	08.22				
Н. контр.	Алешина А.М.			<i>Алешина</i>	08.22				
Нач. отд.	Гнетова Н.Ю.			<i>Гнетова</i>	08.22	Схема использования территории в период подготовки проекта планировки территории. М 1:5000	 ООО НПО "Инжгеопроект" 109052, г. Москва, Рязанский проспект, д.2 стр.49		



Линия совмещения с Листом 269

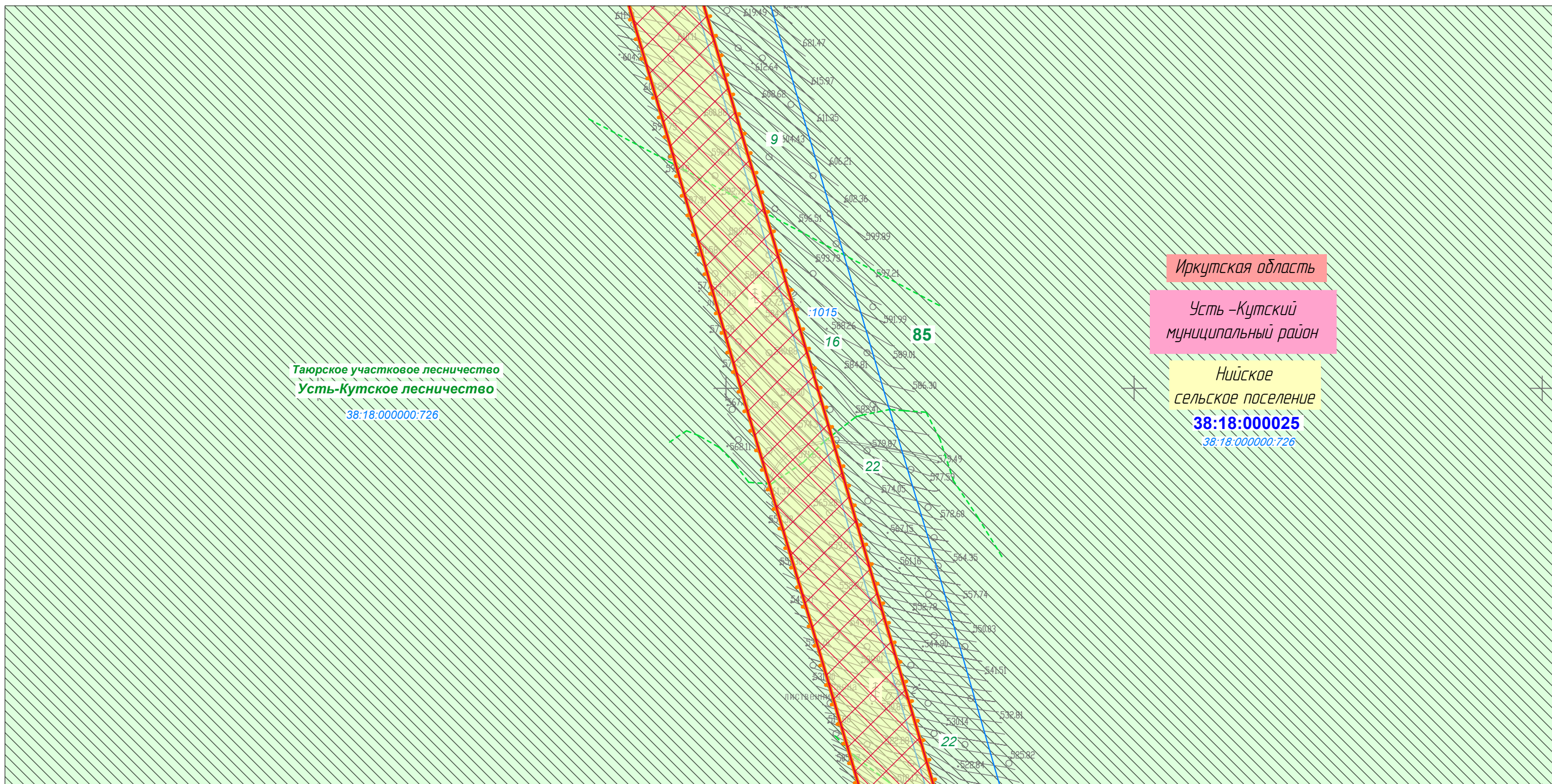


Линия совмещения с Листом 267


						Иркутская область, Казачинско-Ленский район, Киренский район, Усть-Кутский район			
						Документация по планировке территории для размещения объектов энергетики федерального значения «ВЛ 500 кВ Нижнеангарская - Усть-Кут №2»			
Изм.	Кол.уч.	Лист	№ док.	Подп.	Дата	Материалы по обоснованию проекта планировки территории. Графическая часть.	Стадия	Лист	Листов
Разработчик		Мароховский А.А.		<i>Мароховский</i>	08.22		ППТ- 4.2	268	318
Разработчик		Тимергалиева А.И.		<i>Тимергалиева</i>	08.22				
Разработчик		Журавлева А.В.		<i>Журавлева</i>	08.22				
Н. контр.		Алешина А.М.		<i>Алешина</i>	08.22				
Нач. отд.		Гнетова Н.Ю.		<i>Гнетова</i>	08.22	Схема использования территории в период подготовки проекта планировки территории. М 1:5000		 ООО НПО "Инжгеопроект" 109052, г. Москва, Рязанский проспект, д.2 стр.49	



Линия совмещения с Листом 270

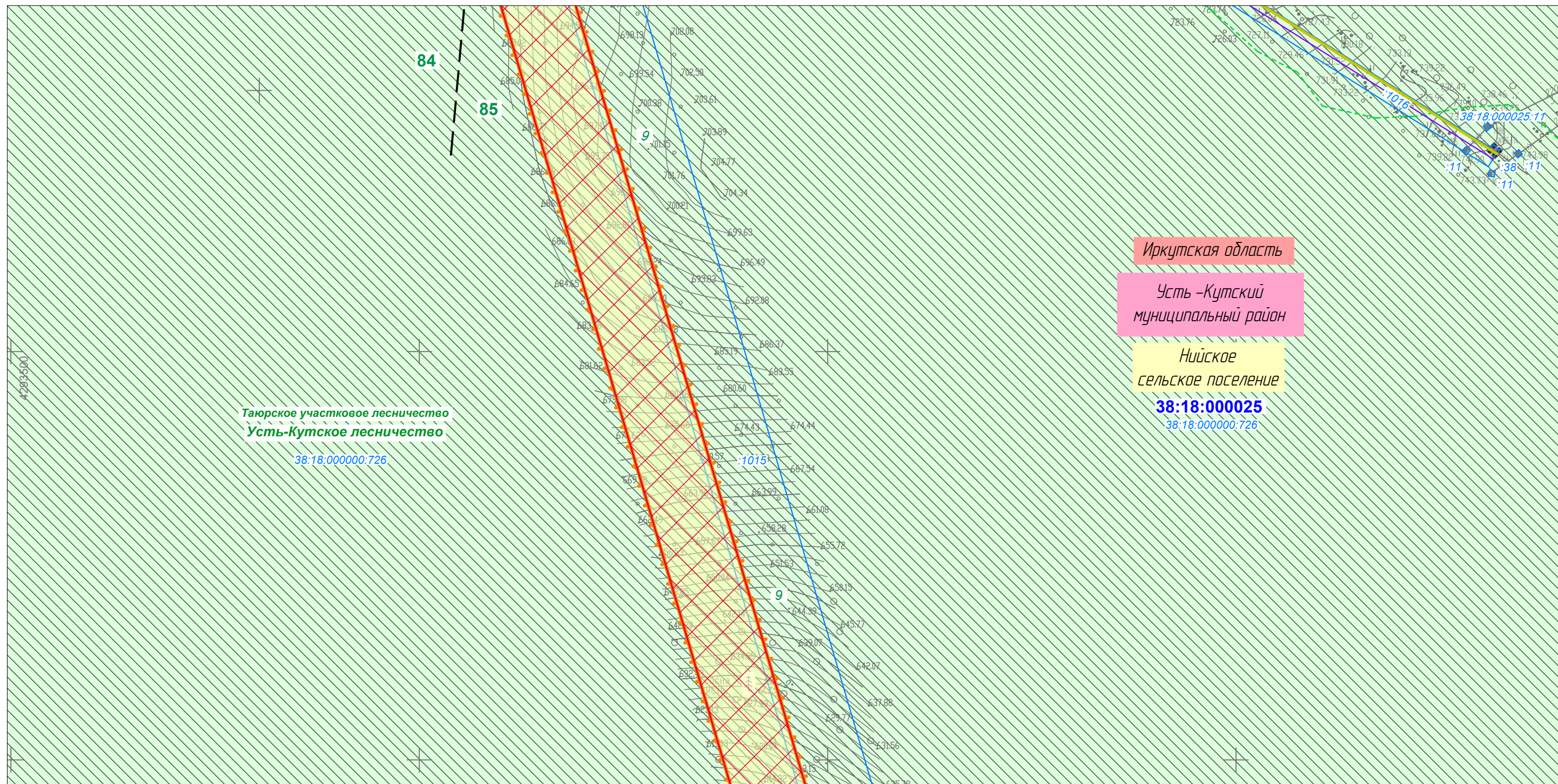


Линия совмещения с Листом 268

						Иркутская область, Казачинско-Ленский район, Киренский район, Усть-Кутский район			
						Документация по планировке территории для размещения объектов энергетики федерального значения «ВЛ 500 кВ Нижнеангарская - Усть-Кут №2»			
Изм.	Кол.уч.	Лист	№ док.	Подп.	Дата	Материалы по обоснованию проекта планировки территории. Графическая часть.	Стадия	Лист	Листов
Разработчик	Мароховский А.А.			<i>Мароховский</i>	08.22		ППТ- 4.2	269	318
Разработчик	Тимергалиева А.И.			<i>Тимергалиева</i>	08.22				
Разработчик	Журавлева А.В.			<i>Журавлева</i>	08.22				
Н. контр.	Алешина А.М.			<i>Алешина</i>	08.22				
Нач. отд.	Гнетова Н.Ю.			<i>Гнетова</i>	08.22	Схема использования территории в период подготовки проекта планировки территории. М 1:5000	 ООО НПО "Инжгеопроект" 109052, г. Москва, Рязанский проспект, д.2 стр.49		



Линия совмещения с Листом 271

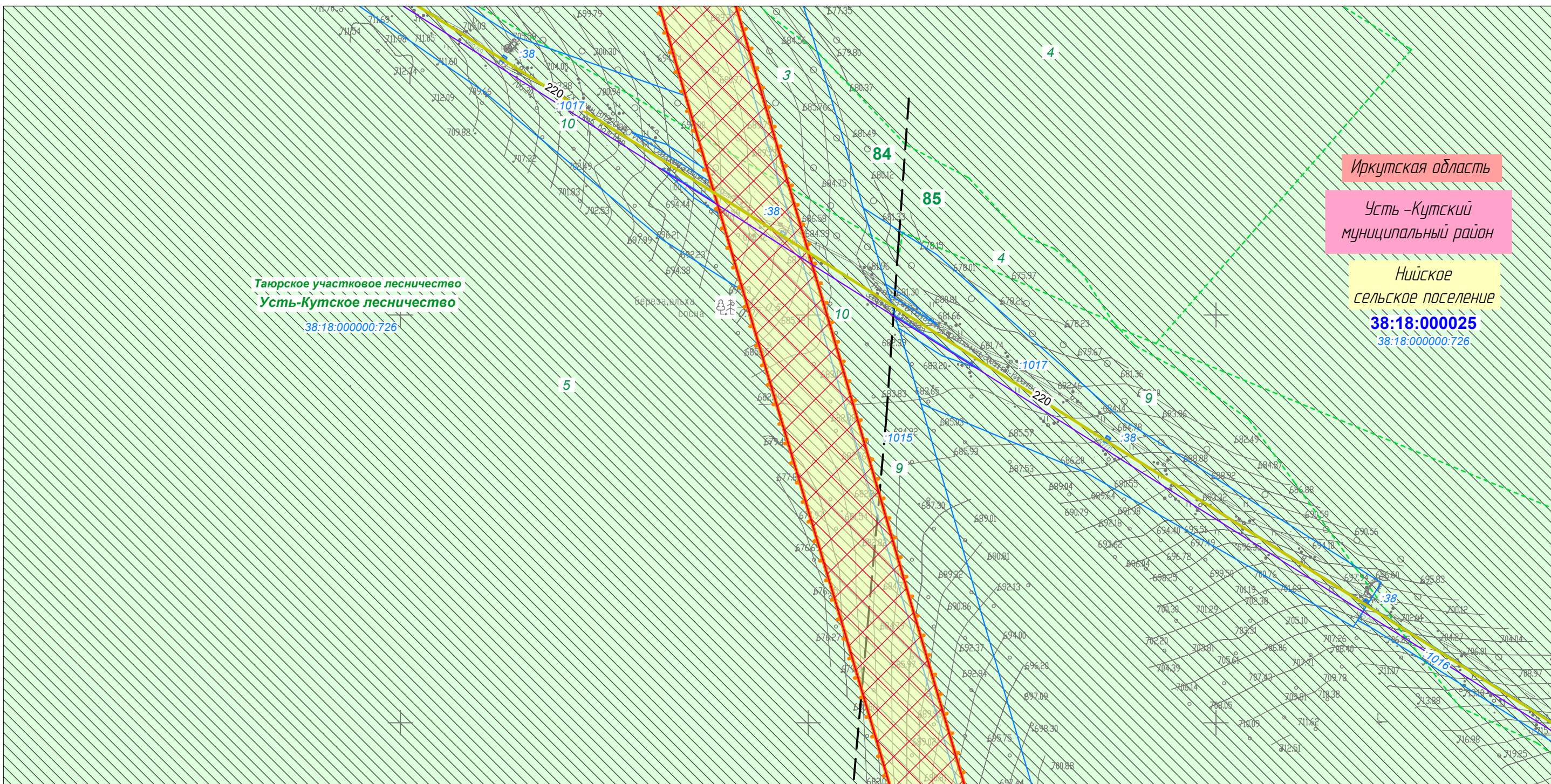


Линия совмещения с Листом 269


						Иркутская область, Казачинско-Ленский район, Киренский район, Усть-Кутский район			
						Документация по планировке территории для размещения объектов энергетики федерального значения «ВЛ 500 кВ Нижнеангарская - Усть-Кут №2»			
Изм.	Кол.уч.	Лист	№ док.	Подп.	Дата	Материалы по обоснованию проекта планировки территории. Графическая часть.	Стадия	Лист	Листов
Разработчик	Мароховский А.А.			<i>Мароховский</i>	08.22		ППТ- 4.2	270	318
Разработчик	Тимергалиева А.И.			<i>Тимергалиева</i>	08.22				
Разработчик	Журавлева А.В.			<i>Журавлева</i>	08.22				
Н. контр.	Алешина А.М.			<i>Алешина</i>	08.22				
Нач. отд.	Гнетова Н.Ю.			<i>Гнетова</i>	08.22	Схема использования территории в период подготовки проекта планировки территории. М 1:5000	ООО НПО "Инжгеопроект" 109052, г. Москва, Рязанский проспект, д.2 стр.49		



Линия совмещения с Листом 272

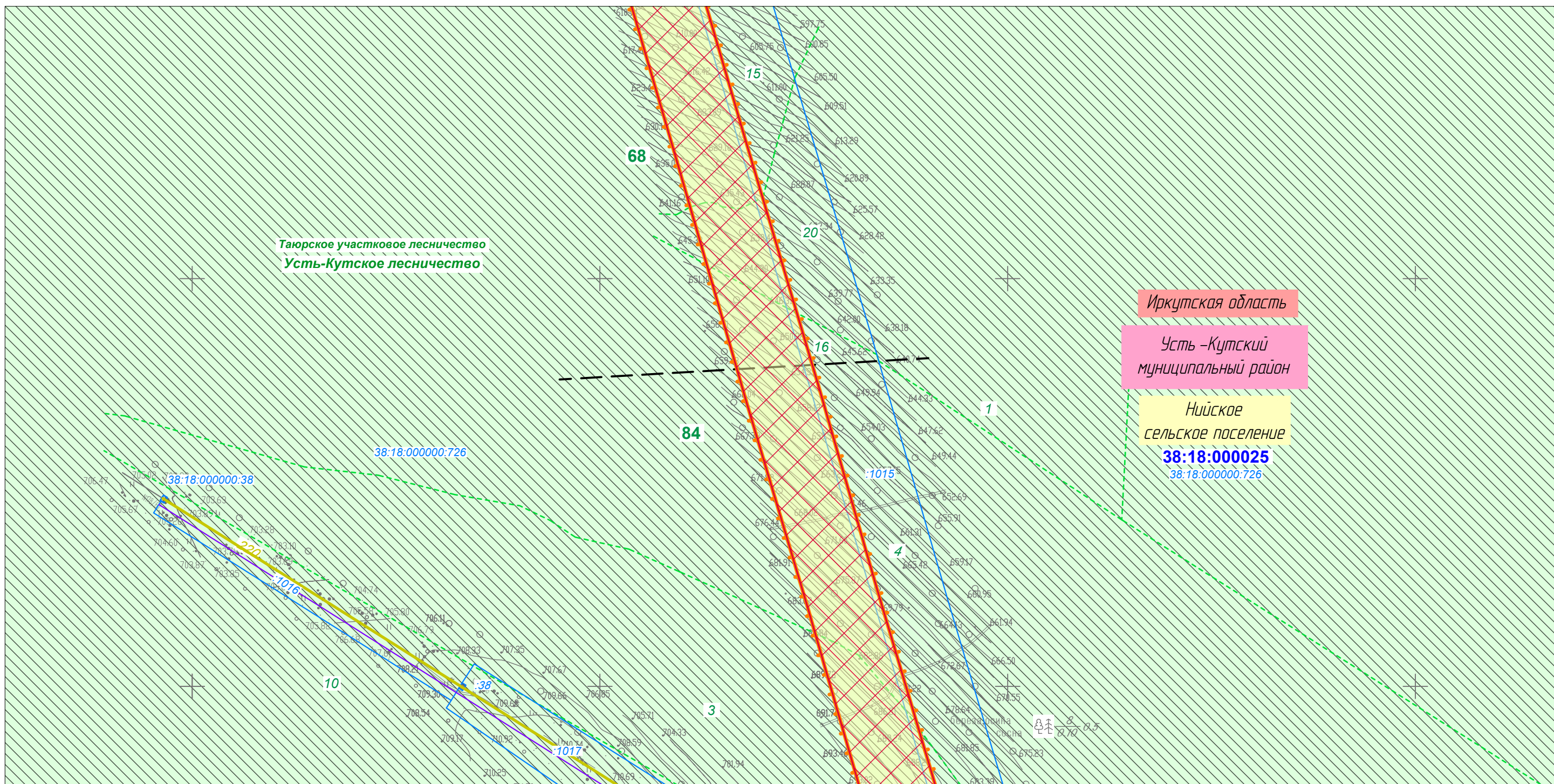


Линия совмещения с Листом 270


						Иркутская область, Казачинско-Ленский район, Киренский район, Усть-Кутский район			
						Документация по планировке территории для размещения объектов энергетики федерального значения «ВЛ 500 кВ Нижнеангарская - Усть-Кут №2»			
Изм.	Кол.уч.	Лист	№ док.	Подп.	Дата	Материалы по обоснованию проекта планировки территории. Графическая часть.	Стадия	Лист	Листов
Разработчик	Мароховский А.А.			<i>Мароховский</i>	08.22		ППТ-4.2	271	318
Разработчик	Тимергалиева А.И.			<i>Тимергалиева</i>	08.22				
Разработчик	Журавлева А.В.			<i>Журавлева</i>	08.22				
Н. контр.	Алешина А.М.			<i>Алешина</i>	08.22				
Нач. отд.	Гнетова Н.Ю.			<i>Гнетова</i>	08.22	Схема использования территории в период подготовки проекта планировки территории. М 1:5000	 ООО НПО "Инжгеопроект" 109052, г. Москва, Рязанский проспект, д.2 стр.49		



Линия совмещения с Листом 273

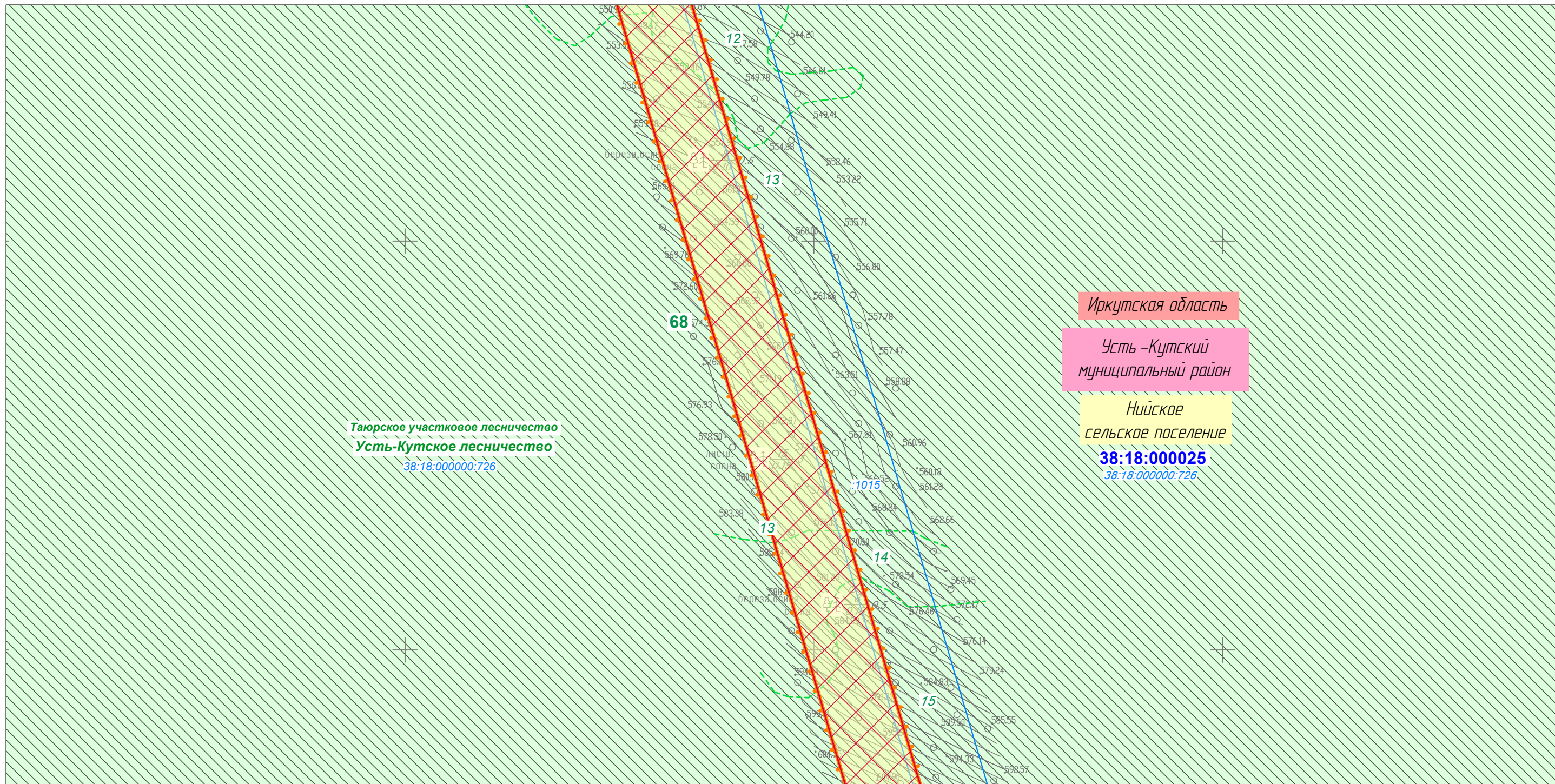


Линия совмещения с Листом 271


						Иркутская область, Казачинско-Ленский район, Киренский район, Усть-Кутский район			
						Документация по планировке территории для размещения объектов энергетики федерального значения «ВЛ 500 кВ Нижнеангарская - Усть-Кут №2»			
Изм.	Кол.уч.	Лист	№ док.	Подп.	Дата	Материалы по обоснованию проекта планировки территории. Графическая часть.	Стадия	Лист	Листов
Разработчик	Мароховский А.А.			<i>Мароховский</i>	08.22		ППТ- 4.2	272	318
Разработчик	Тимергалиева А.И.			<i>Тимергалиева</i>	08.22				
Разработчик	Журавлева А.В.			<i>Журавлева</i>	08.22				
Н. контр.	Алешина А.М.			<i>Алешина</i>	08.22				
Нач. отд.	Гнетова Н.Ю.			<i>Гнетова</i>	08.22	Схема использования территории в период подготовки проекта планировки территории. М 1:5000	 ООО НПО "Инжгеопроект" 109052, г. Москва, Рязанский проспект, д.2 стр.49		



Линия совмещения с Листом 274

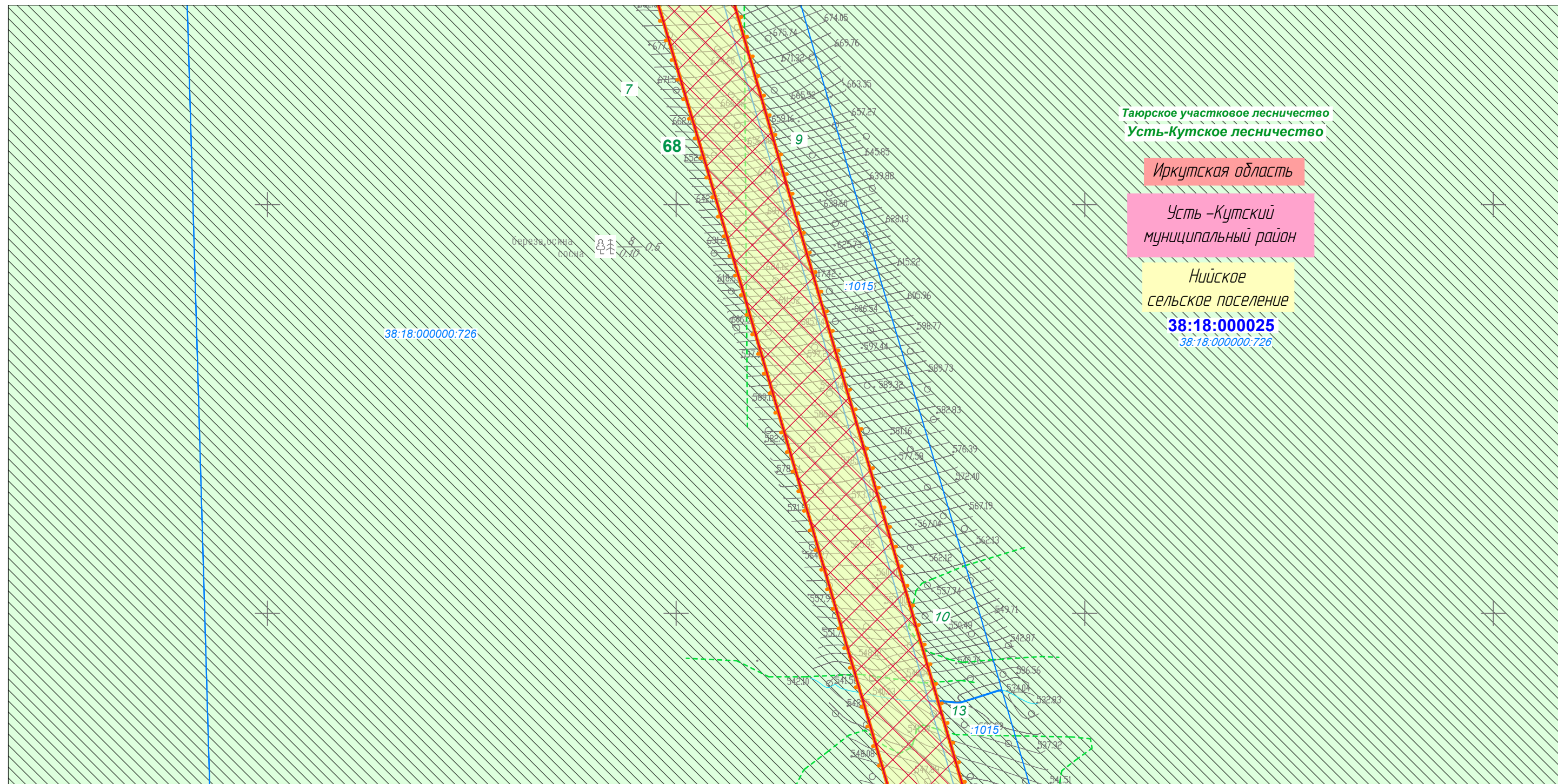


Линия совмещения с Листом 272

						Иркутская область, Казачинско-Ленский район, Киренский район, Усть-Кутский район			
						Документация по планировке территории для размещения объектов энергетики федерального значения «ВЛ 500 кВ Нижнеангарская - Усть-Кут №2»			
Изм.	Кол.уч.	Лист	№ док.	Подп.	Дата	Материалы по обоснованию проекта планировки территории. Графическая часть.	Стадия	Лист	Листов
Разработчик	Мароховский А.А.			<i>Мароховский</i>	08.22		ППТ- 4.2	273	318
Разработчик	Тимергалиева А.И.			<i>Тимергалиева</i>	08.22				
Разработчик	Журавлева А.В.			<i>Журавлева</i>	08.22				
Н. контр.	Алешина А.М.			<i>Алешина</i>	08.22				
Нач. отд.	Гнетова Н.Ю.			<i>Гнетова</i>	08.22	Схема использования территории в период подготовки проекта планировки территории. М 1:5000	 ООО НПО "Инжгеопроект" 109052, г. Москва, Рязанский проспект, д.2 стр.49		



Линия совмещения с Листом 275



Таюрское участковое лесничество
Усть-Кутское лесничество


Иркутская область

Усть-Кутский
муниципальный район

Нийское
сельское поселение

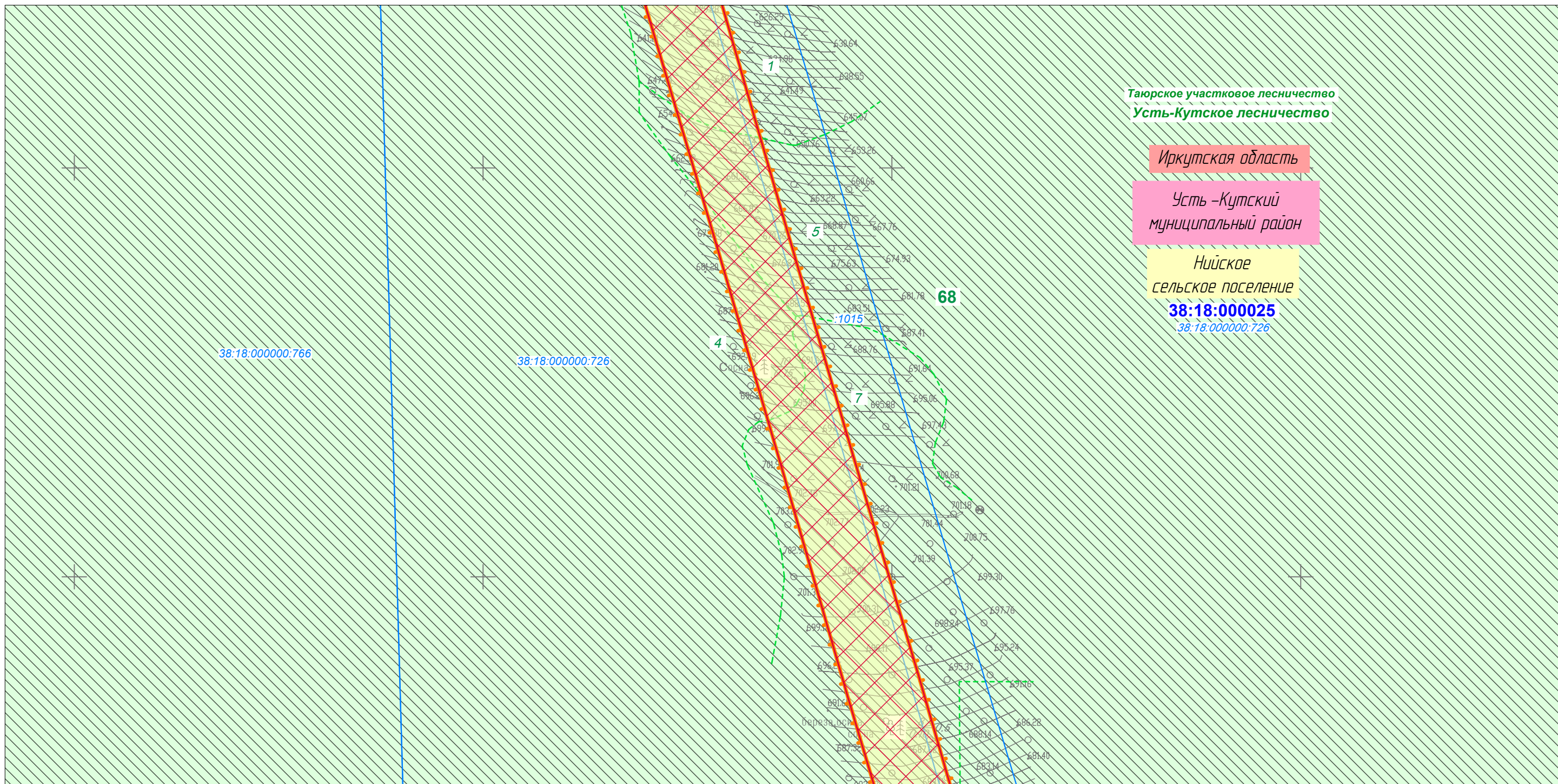
38:18:000025
38:18:000000:726

Линия совмещения с Листом 273


						Иркутская область, Казачинско-Ленский район, Киренский район, Усть-Кутский район			
						Документация по планировке территории для размещения объектов энергетики федерального значения «ВЛ 500 кВ Нижнеангарская - Усть-Кут №2»			
Изм.	Кол.уч.	Лист	№ док.	Подп.	Дата	Материалы по обоснованию проекта планировки территории. Графическая часть.	Стадия	Лист	Листов
Разработчик	Мароховский А.А.			<i>Mar</i>	08.22		ППТ- 4.2	274	318
Разработчик	Тимергалиева А.И.			<i>Tim</i>	08.22				
Разработчик	Журавлева А.В.			<i>Zh</i>	08.22				
Н. контр.	Алешина А.М.			<i>Al</i>	08.22				
Нач. отд.	Гнетова Н.Ю.			<i>Gne</i>	08.22	Схема использования территории в период подготовки проекта планировки территории. М 1:5000	 ООО НПО "Инжгеопроект" 109052, г. Москва, Рязанский проспект, д.2 стр.49		



Линия совмещения с Листом 276

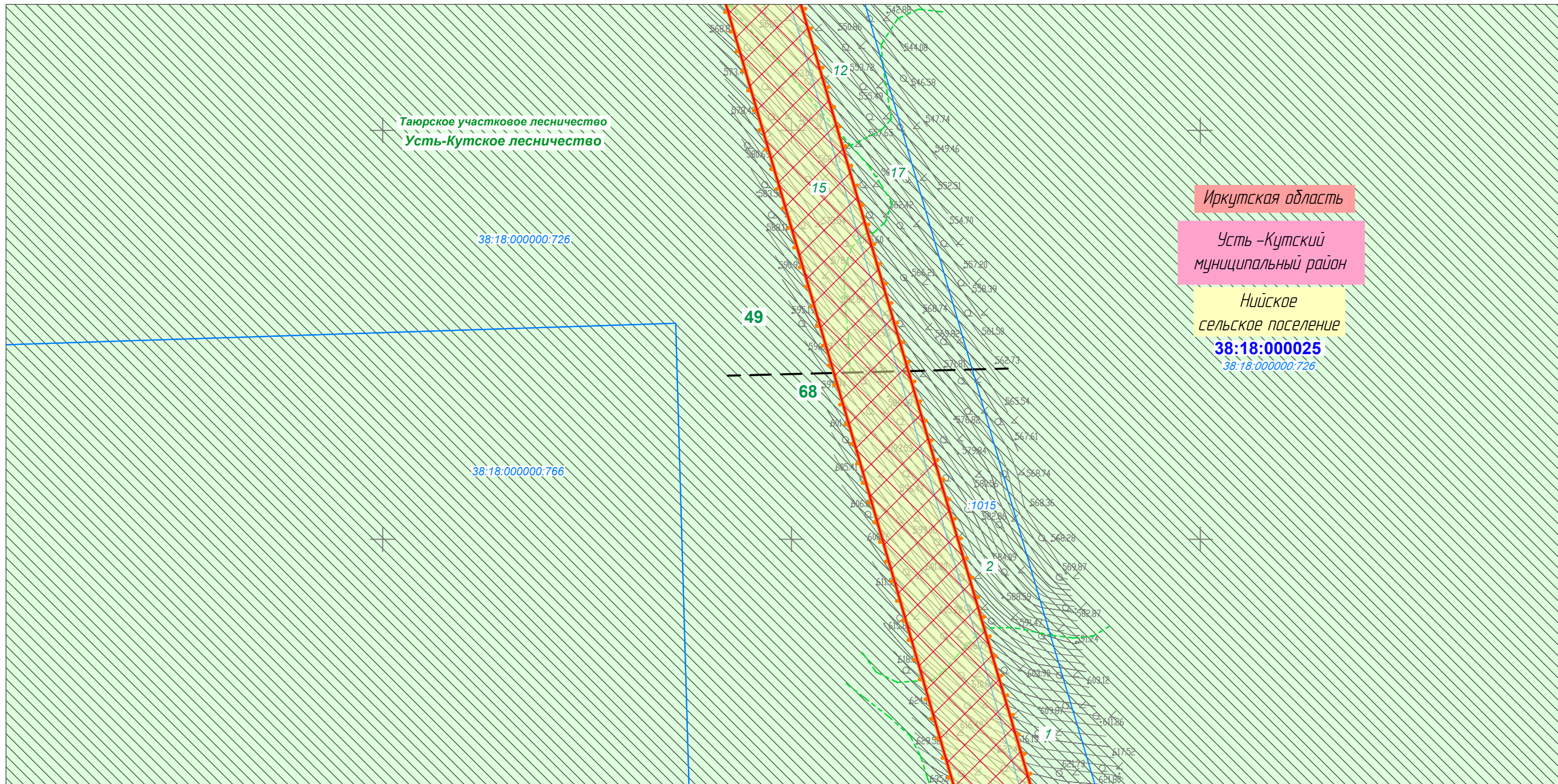


Линия совмещения с Листом 274


						Иркутская область, Казачинско-Ленский район, Киренский район, Усть-Кутский район			
						Документация по планировке территории для размещения объектов энергетики федерального значения «ВЛ 500 кВ Нижнеангарская - Усть-Кут №2»			
Изм.	Кол.уч.	Лист	№ док.	Подп.	Дата	Материалы по обоснованию проекта планировки территории. Графическая часть.	Стадия	Лист	Листов
Разработчик	Мароховский А.А.			<i>Мароховский</i>	08.22		ППТ- 4.2	275	318
Разработчик	Тимергалиева А.И.			<i>Тимергалиева</i>	08.22				
Разработчик	Журавлева А.В.			<i>Журавлева</i>	08.22				
Н. контр.	Алешина А.М.			<i>Алешина</i>	08.22				
Нач. отд.	Гнетова Н.Ю.			<i>Гнетова</i>	08.22	Схема использования территории в период подготовки проекта планировки территории. М 1:5000	 ООО НПО "Инжгеопроект" 109052, г. Москва, Рязанский проспект, д.2 стр.49		



Линия совмещения с Листом 277

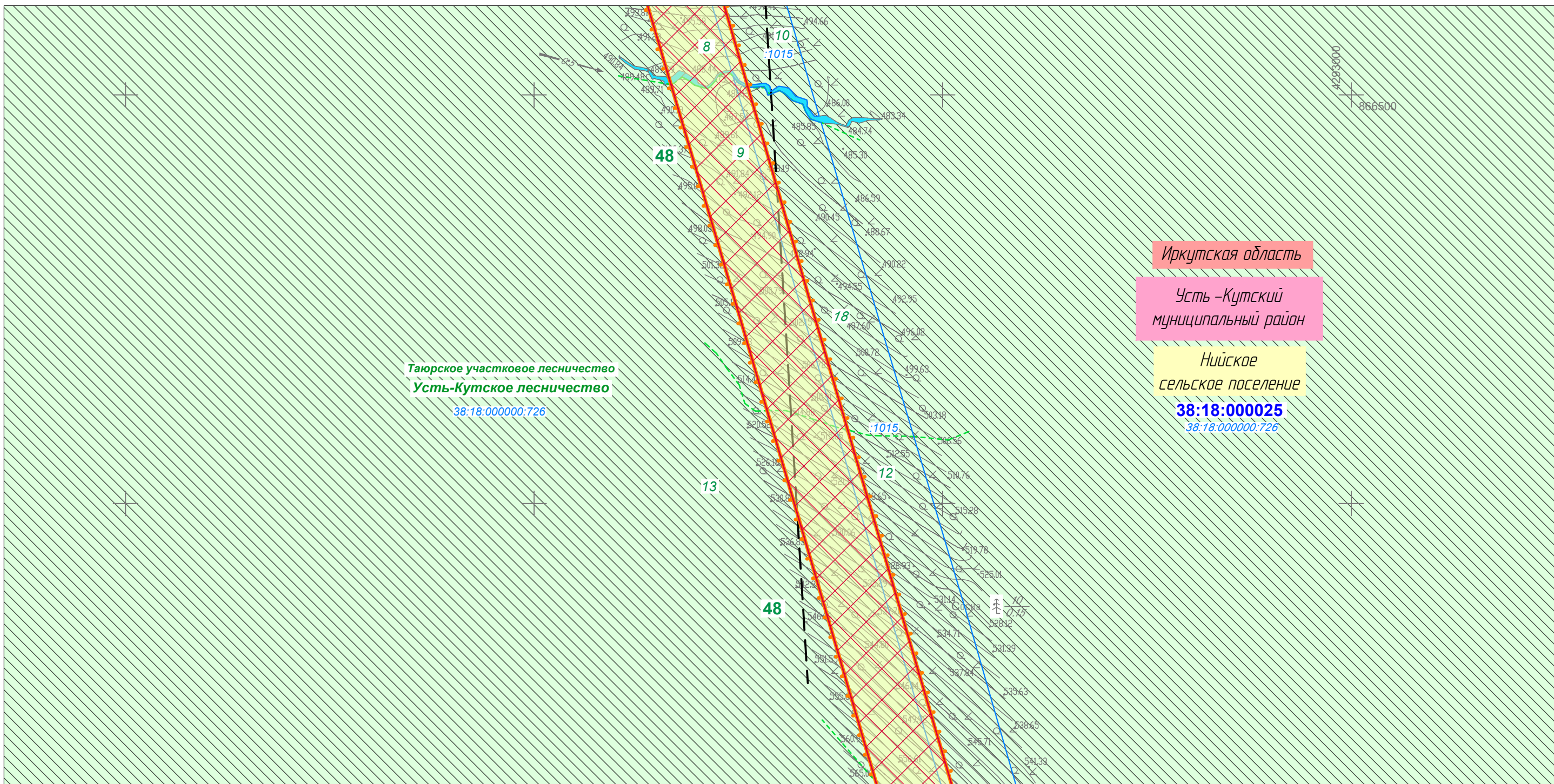


Линия совмещения с Листом 275

						Иркутская область, Казачинско-Ленский район, Киренский район, Усть-Кутский район			
						Документация по планировке территории для размещения объектов энергетики федерального значения «ВЛ 500 кВ Нижнеангарская - Усть-Кут №2»			
Изм.	Кол.уч.	Лист	№ док.	Подп.	Дата	Материалы по обоснованию проекта планировки территории. Графическая часть.	Стадия	Лист	Листов
Разработчик	Мароховский А.А.			<i>Мароховский</i>	08.22		ППТ- 4.2	276	318
Разработчик	Тимергалиева А.И.			<i>Тимергалиева</i>	08.22				
Разработчик	Журавлева А.В.			<i>Журавлева</i>	08.22				
Н. контр.	Алешина А.М.			<i>Алешина</i>	08.22				
Нач. отд.	Гнетова Н.Ю.			<i>Гнетова</i>	08.22	Схема использования территории в период подготовки проекта планировки территории. М 1:5000	 ООО НПО "Инжгеопроект" 109052, г. Москва, Рязанский проспект, д.2 стр.49		



Линия совмещения с Листом 278



Таюрское участковое лесничество
Усть-Кутское лесничество
38:18:000000:726

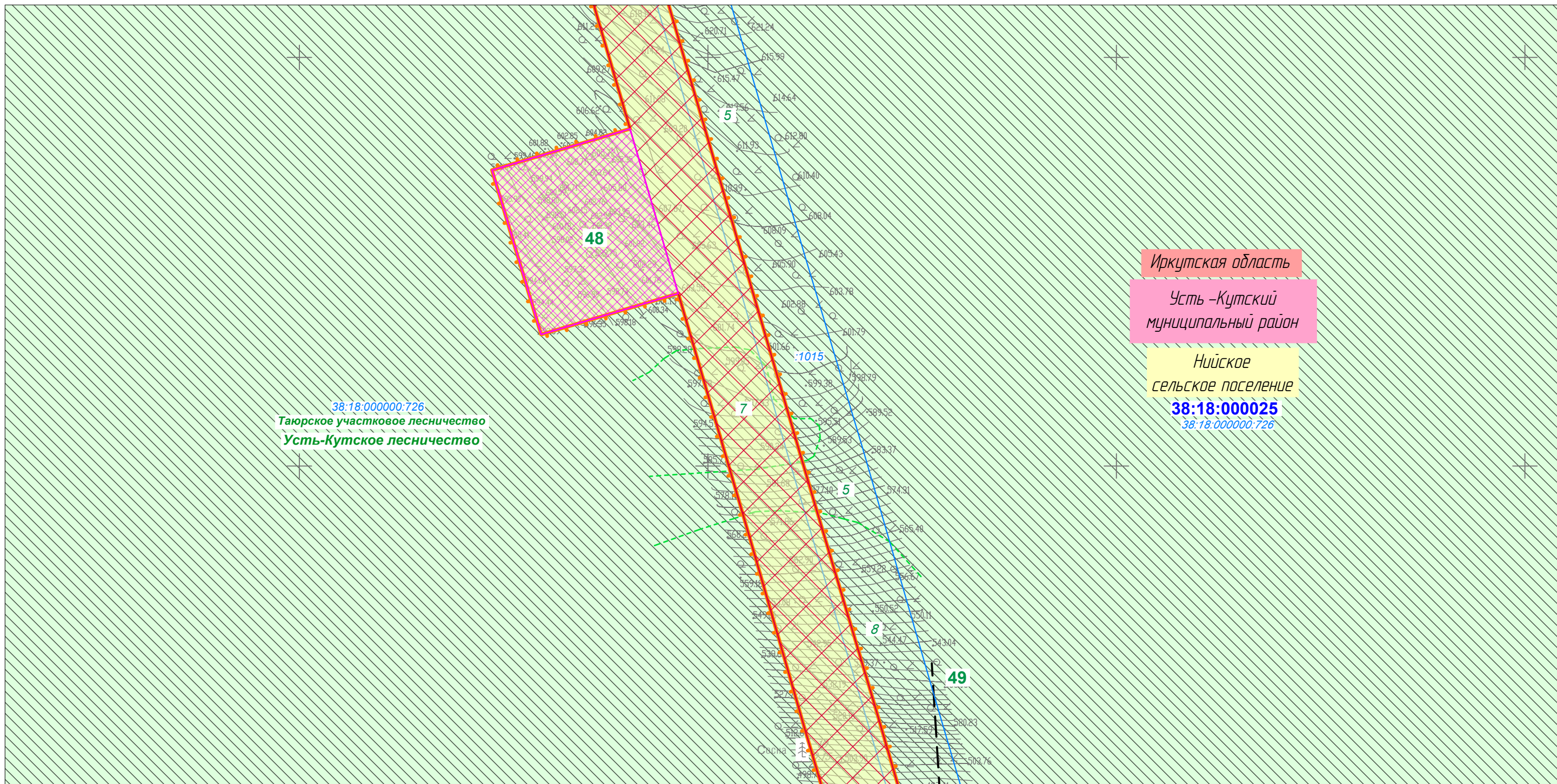
Иркутская область
Усть-Кутский
муниципальный район
Нийское
сельское поселение
38:18:000025
38:18:000000:726

Линия совмещения с Листом 276

						Иркутская область, Казачинско-Ленский район, Киренский район, Усть-Кутский район			
						Документация по планировке территории для размещения объектов энергетики федерального значения «ВЛ 500 кВ Нижнеангарская - Усть-Кут №2»			
Изм.	Кол.уч.	Лист	№ док.	Подп.	Дата	Материалы по обоснованию проекта планировки территории. Графическая часть.	Стадия	Лист	Листов
Разработчик	Мароховский А.А.			<i>Mar</i>	08.22		ППТ- 4.2	277	318
Разработчик	Тимергалиева А.И.			<i>tim</i>	08.22				
Разработчик	Журавлева А.В.			<i>zhur</i>	08.22				
Н. контр.	Алешина А.М.			<i>al</i>	08.22				
Нач. отд.	Гнетова Н.Ю.			<i>gn</i>	08.22	Схема использования территории в период подготовки проекта планировки территории. М 1:5000	ООО НПО "Инжгеопроект" 109052, г. Москва, Рязанский проспект, д.2 стр.49		




Линия совмещения с Листом 279



38:18:000000:726
Таюрское участковое лесничество
Усть-Кутское лесничество

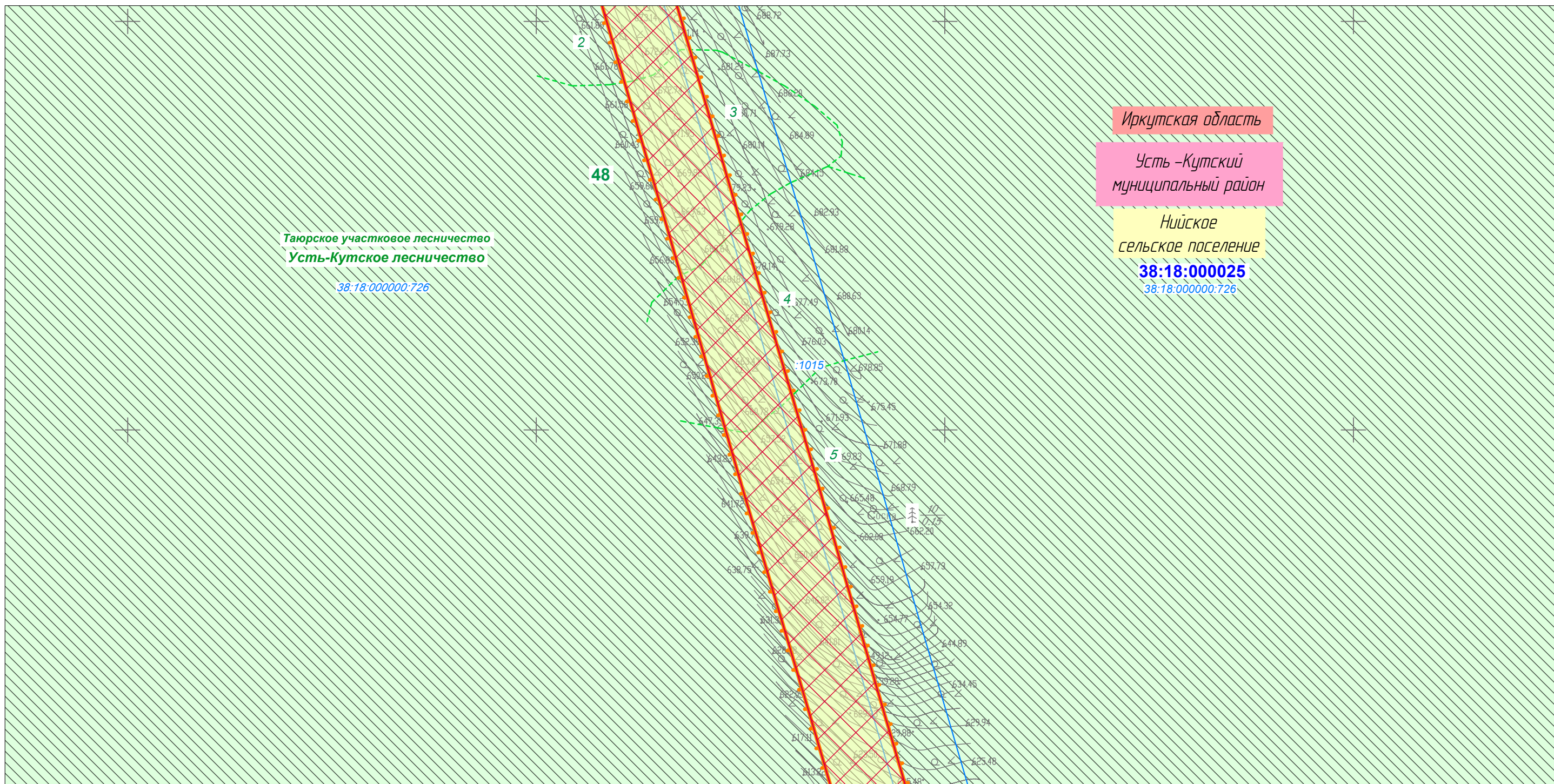
Иркутская область
Усть-Кутский
муниципальный район
Нийское
сельское поселение
38:18:000025
38:18:000000:726

Линия совмещения с Листом 277


						Иркутская область, Казачинско-Ленский район, Киренский район, Усть-Кутский район			
						Документация по планировке территории для размещения объектов энергетики федерального значения «ВЛ 500 кВ Нижнеангарская - Усть-Кут №2»			
Изм.	Кол.уч.	Лист	№ док.	Подп.	Дата	Материалы по обоснованию проекта планировки территории. Графическая часть.	Стадия	Лист	Листов
Разработчик	Мароховский А.А.			<i>Мароховский</i>	08.22		ППТ- 4.2	278	318
Разработчик	Тимергалиева А.И.			<i>Тимергалиева</i>	08.22				
Разработчик	Журавлева А.В.			<i>Журавлева</i>	08.22				
Н. контр.	Алешина А.М.			<i>Алешина</i>	08.22				
Нач. отд.	Гнетова Н.Ю.			<i>Гнетова</i>	08.22	Схема использования территории в период подготовки проекта планировки территории. М 1:5000	 ООО НПО "Инжгеопроект" 109052, г. Москва, Рязанский проспект, д.2 стр.49		



Линия совмещения с Листом 280

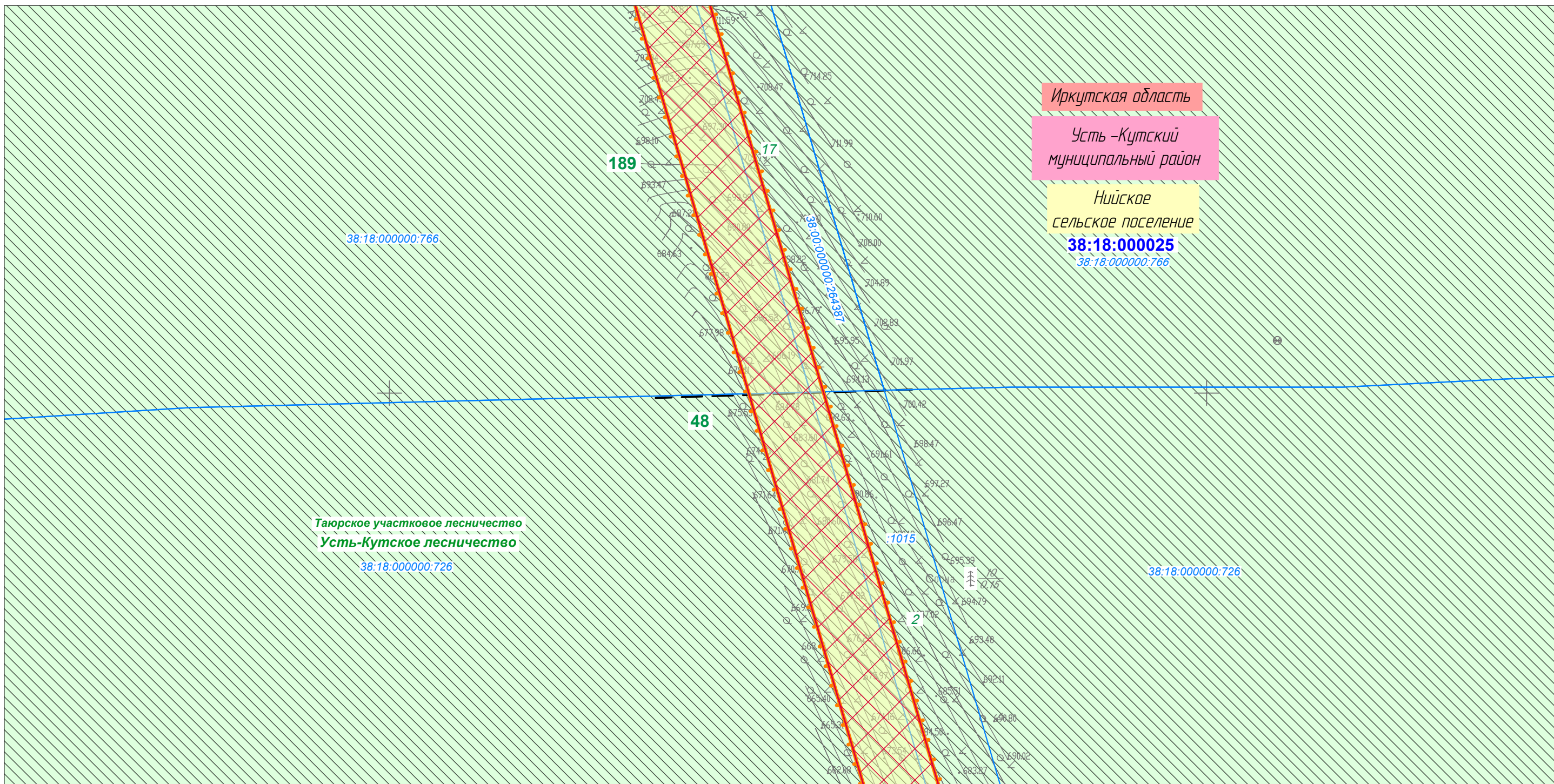


Линия совмещения с Листом 278

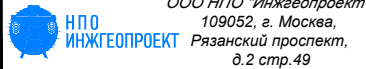
						Иркутская область, Казачинско-Ленский район, Киренский район, Усть-Кутский район			
						Документация по планировке территории для размещения объектов энергетики федерального значения «ВЛ 500 кВ Нижнеангарская - Усть-Кут №2»			
Изм.	Кол.уч.	Лист	№ док.	Подп.	Дата	Материалы по обоснованию проекта планировки территории. Графическая часть.	Стадия	Лист	Листов
Разработчик	Мароховский А.А.			<i>Мароховский</i>	08.22		ППТ- 4.2	279	318
Разработчик	Тимергалиева А.И.			<i>Тимергалиева</i>	08.22				
Разработчик	Журавлева А.В.			<i>Журавлева</i>	08.22				
Н. контр.	Алешина А.М.			<i>Алешина</i>	08.22				
Нач. отд.	Гнетова Н.Ю.			<i>Гнетова</i>	08.22	Схема использования территории в период подготовки проекта планировки территории. М 1:5000	 ООО НПО "Инжгеопроект" 109052, г. Москва, Рязанский проспект, д.2 стр.49		



Линия совмещения с Листом 281

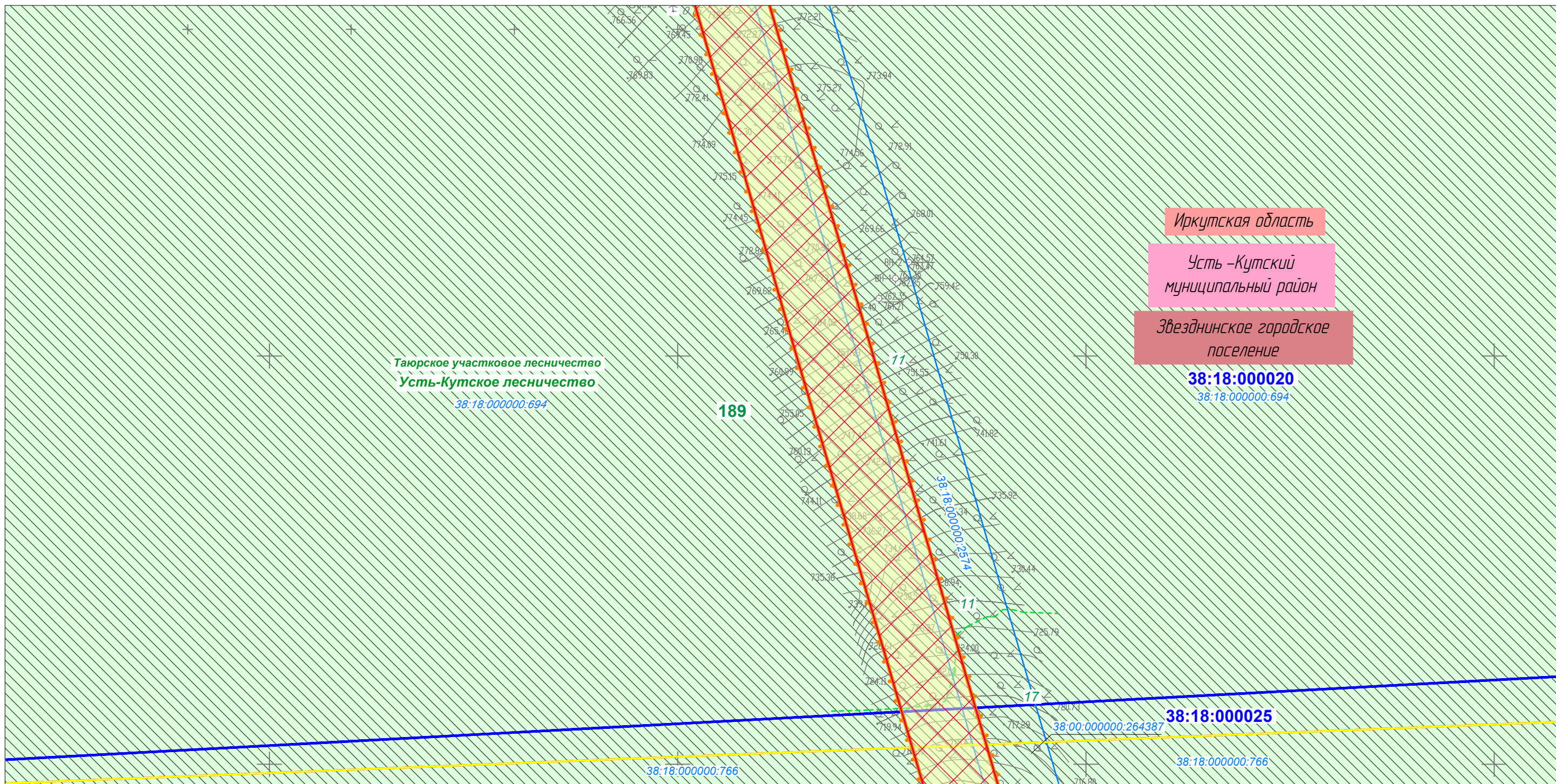


Линия совмещения с Листом 279


Иркутская область, Казачинско-Ленский район, Киренский район, Усть-Кутский район									
Документация по планировке территории для размещения объектов энергетики федерального значения «ВЛ 500 кВ Нижнеангарская - Усть-Кут №2»									
Изм.	Кол.уч.	Лист	№ док.	Подп.	Дата	Материалы по обоснованию проекта планировки территории. Графическая часть.	Стадия	Лист	Листов
Разработчик		Мароховский А.А.		<i>М.А.</i>	08.22		ППТ- 4.2	280	318
Разработчик		Тимергалиева А.И.		<i>А.И.</i>	08.22				
Разработчик		Журавлева А.В.		<i>А.В.</i>	08.22				
Н. контр.		Алешина А.М.		<i>А.М.</i>	08.22				
Нач. отд.		Гнетова Н.Ю.		<i>Н.Ю.</i>	08.22	Схема использования территории в период подготовки проекта планировки территории. М 1:5000		 ООО НПО "Инжгеопроект" 109052, г. Москва, Рязанский проспект, д.2 стр.49	



Линия совмещения с Листом 282

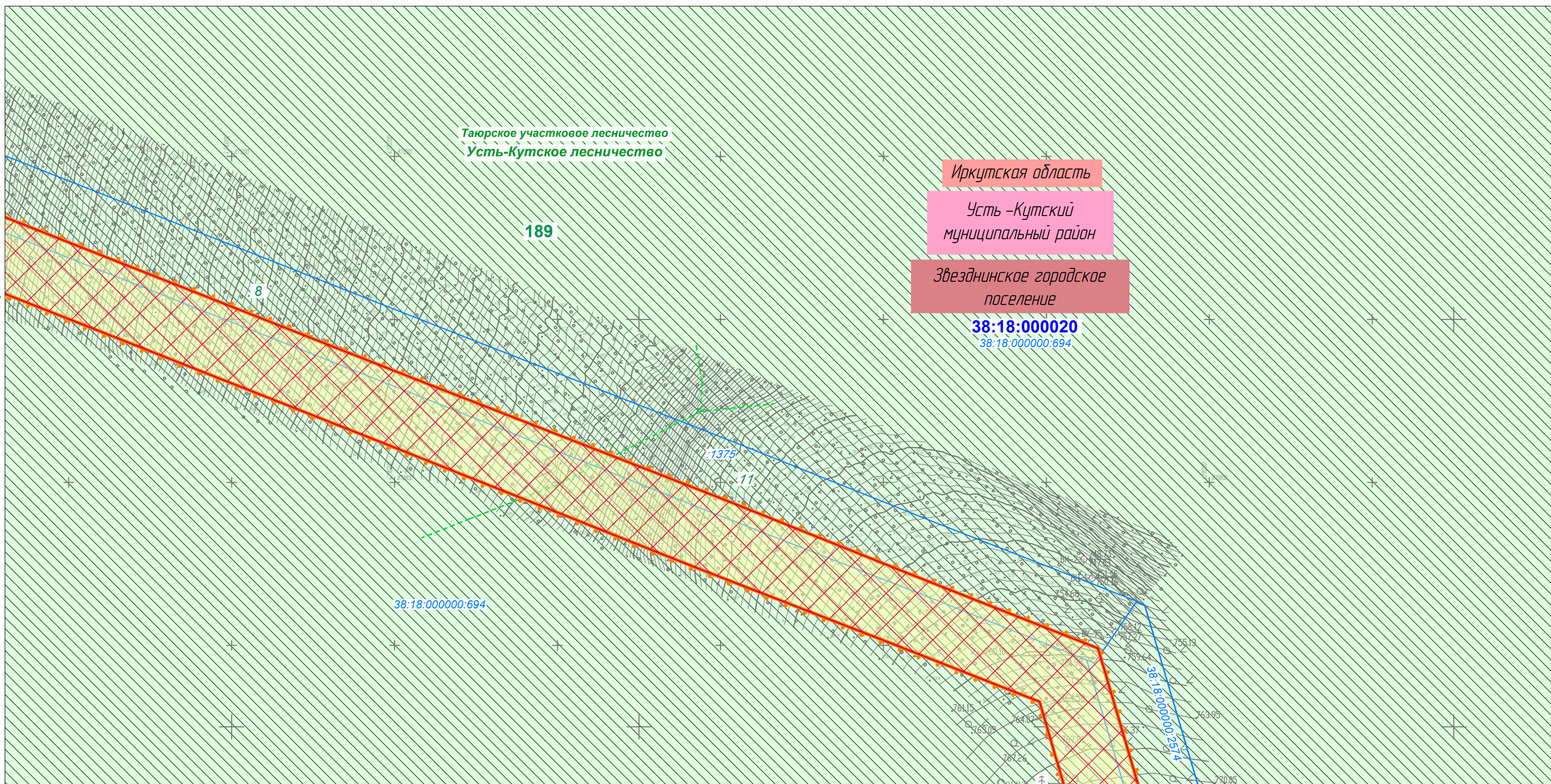


Линия совмещения с Листом 280


						Иркутская область, Казачинско-Ленский район, Киренский район, Усть-Кутский район			
						Документация по планировке территории для размещения объектов энергетики федерального значения «ВЛ 500 кВ Нижнеангарская - Усть-Кут №2»			
Изм.	Кол.уч.	Лист	№ док.	Подп.	Дата	Материалы по обоснованию проекта планировки территории. Графическая часть.	Стадия	Лист	Листов
Разработчик	Мароховский А.А.			<i>Мароховский</i>	08.22		ППТ- 4.2	281	318
Разработчик	Тимергалиева А.И.			<i>Тимергалиева</i>	08.22				
Разработчик	Журавлева А.В.			<i>Журавлева</i>	08.22				
Н. контр.	Алешина А.М.			<i>Алешина</i>	08.22				
Нач. отд.	Гнетова Н.Ю.			<i>Гнетова</i>	08.22	Схема использования территории в период подготовки проекта планировки территории. М 1:5000		 ООО НПО "Инжгеопроект" 109052, г. Москва, Рязанский проспект, д.2 стр.49	



Линия совмещения с Листом 383

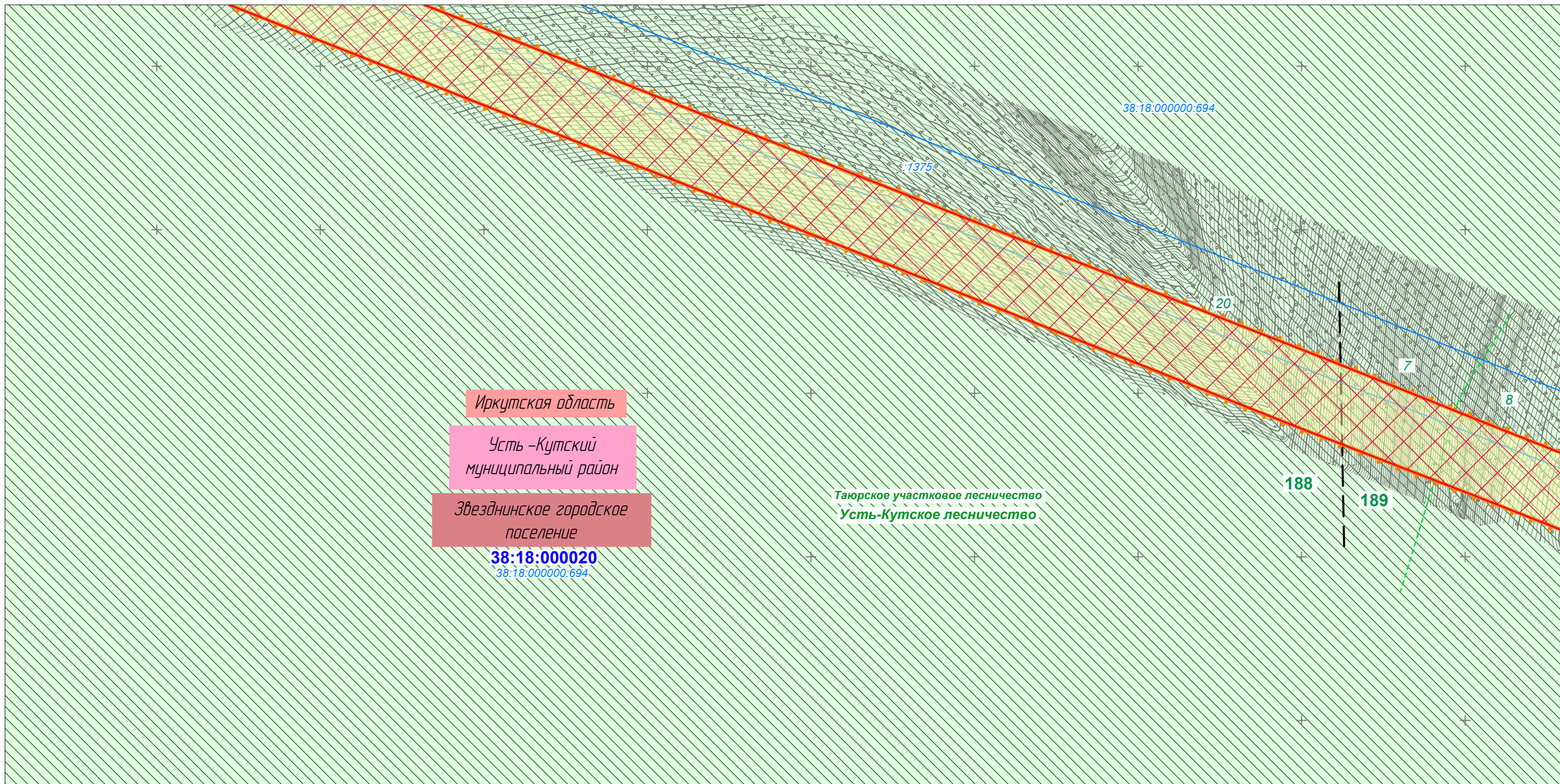


Линия совмещения с Листом 281

						Иркутская область, Казачинско-Ленский район, Киренский район, Усть-Кутский район			
						Документация по планировке территории для размещения объектов энергетики федерального значения «ВЛ 500 кВ Нижнеангарская - Усть-Кут №2»			
Изм.	Кол.уч.	Лист	№ док.	Подп.	Дата	Материалы по обоснованию проекта планировки территории. Графическая часть.	Стадия	Лист	Листов
Разработчик	Мароховский А.А.			<i>Мароховский</i>	08.22		ППТ- 4.2	282	318
Разработчик	Тимергалиева А.И.			<i>Тимергалиева</i>	08.22				
Разработчик	Журавлева А.В.			<i>Журавлева</i>	08.22				
Н. контр.	Алешина А.М.			<i>Алешина</i>	08.22				
Нач. отд.	Гнетова Н.Ю.			<i>Гнетова</i>	08.22	Схема использования территории в период подготовки проекта планировки территории. М 1:5000	 ООО НПО "Инжгеопроект" 109052, г. Москва, Рязанский проспект, д.2 стр.49		



Линия совмещения с Листом 284

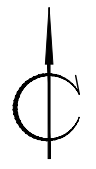


Иркутская область
Усть-Кутский
муниципальный район
Звезднинское городское
поселение

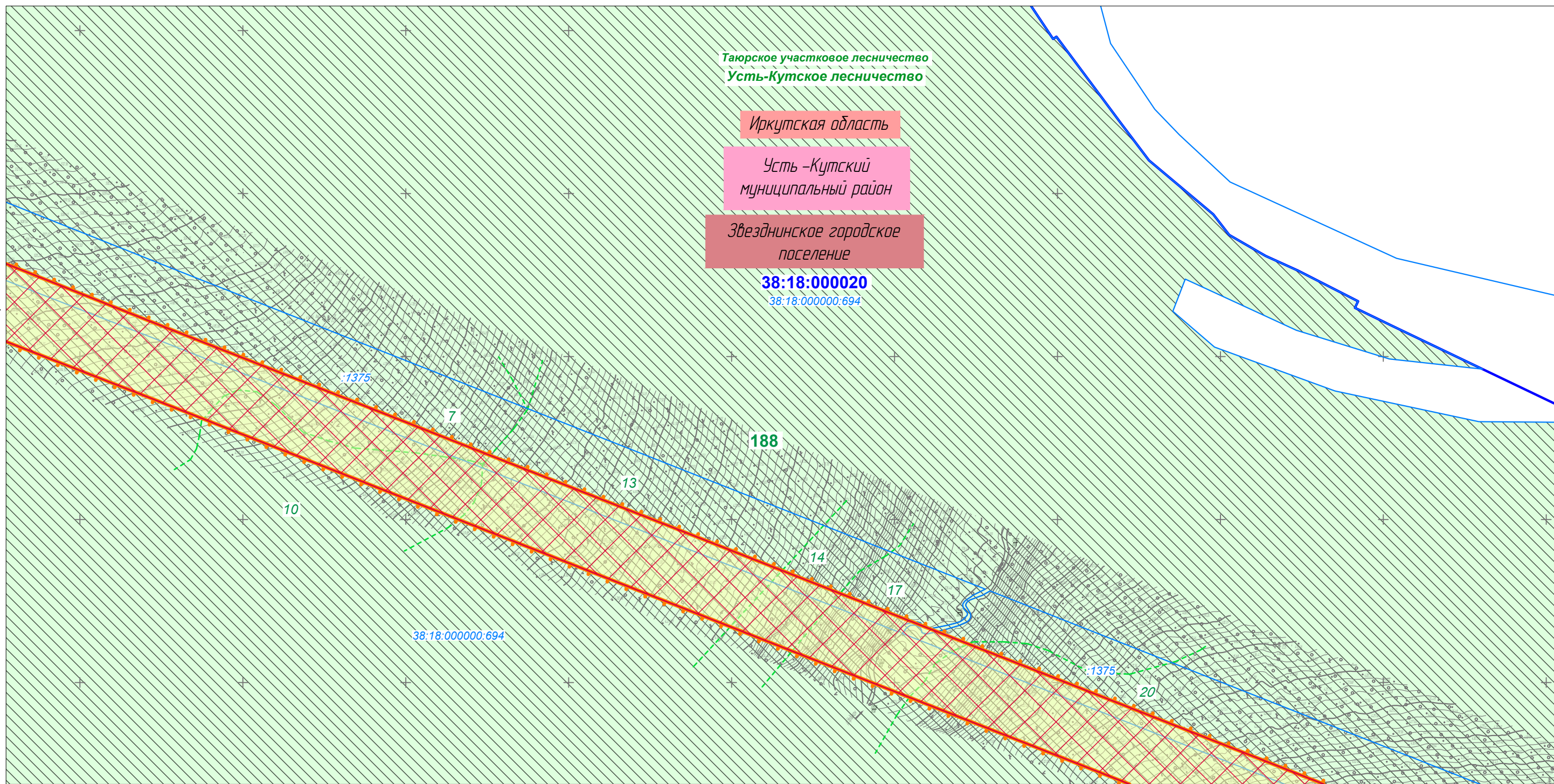
38:18:000020
38:18:000000:694

Таюрское участковое лесничество
Усть-Кутское лесничество

						Иркутская область, Казачинско-Ленский район, Киренский район, Усть-Кутский район			
						Документация по планировке территории для размещения объектов энергетики федерального значения «ВЛ 500 кВ Нижнеангарская - Усть-Кут №2»			
Изм.	Кол.уч.	Лист	№ док.	Подп.	Дата	Материалы по обоснованию проекта планировки территории. Графическая часть.	Стадия	Лист	Листов
Разработчик		Мароховский А.А.		<i>Мароховский</i>	08.22		ППТ- 4.2	283	318
Разработчик		Тимергалиева А.И.		<i>Тимергалиева</i>	08.22				
Разработчик		Журавлева А.В.		<i>Журавлева</i>	08.22				
Н. контр.		Алешина А.М.		<i>Алешина</i>	08.22				
Нач. отд.		Гнетова Н.Ю.		<i>Гнетова</i>	08.22	Схема использования территории в период подготовки проекта планировки территории. М 1:5000	ООО НПО "Инжгеопроект" 109052, г. Москва, Рязанский проспект, д.2 стр.49		



Линия совмещения с Листом 285

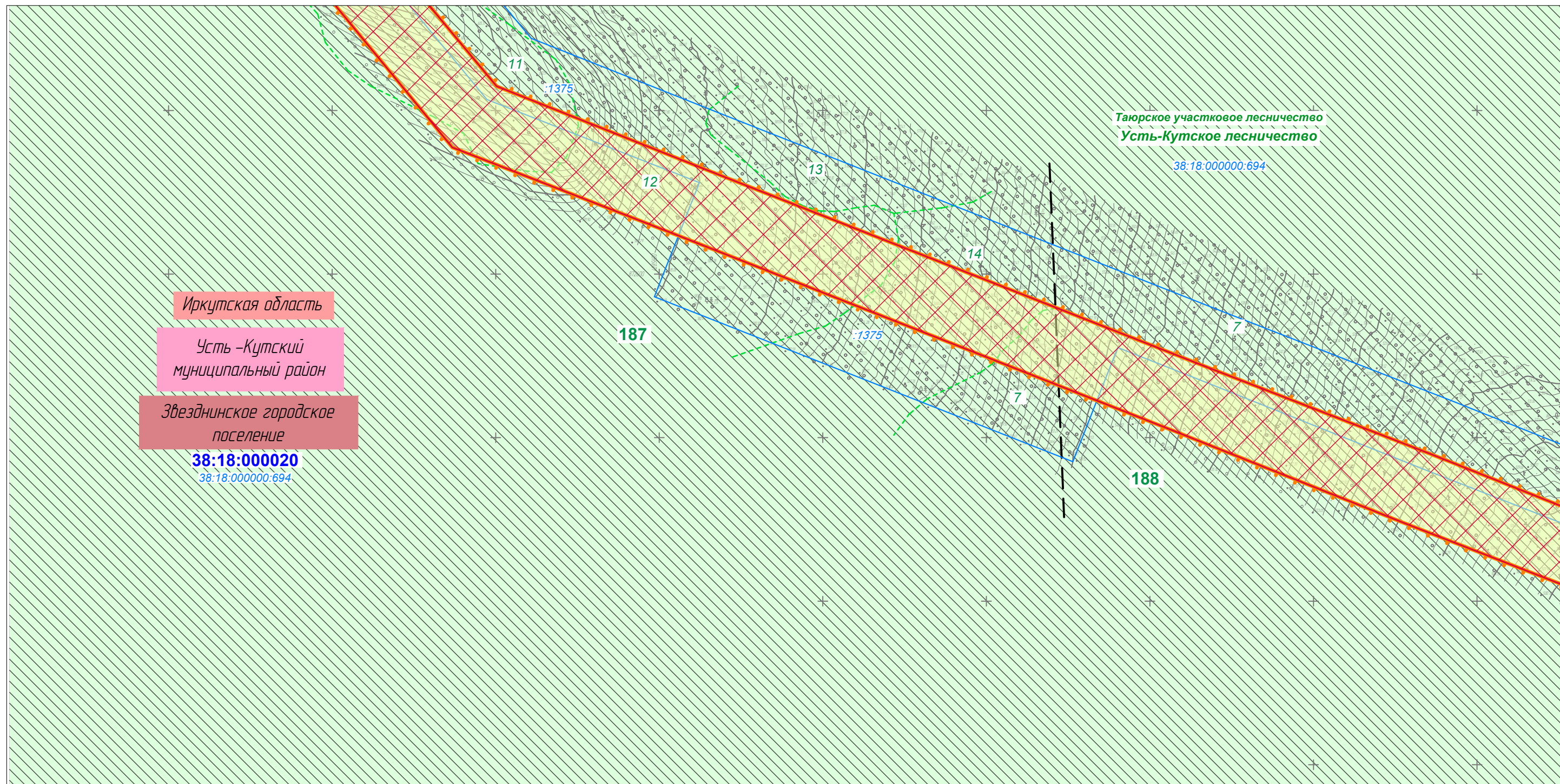


Линия совмещения с Листом 283


						Иркутская область, Казачинско-Ленский район, Киренский район, Усть-Кутский район			
						Документация по планировке территории для размещения объектов энергетики федерального значения «ВЛ 500 кВ Нижнеангарская - Усть-Кут №2»			
Изм.	Кол.уч.	Лист	№ док.	Подп.	Дата	Материалы по обоснованию проекта планировки территории. Графическая часть.	Стадия	Лист	Листов
Разработчик		Мароховский А.А.		<i>Мароховский</i>	08.22		ППТ- 4.2	284	318
Разработчик		Тимергалиева А.И.		<i>Тимергалиева</i>	08.22				
Разработчик		Журавлева А.В.		<i>Журавлева</i>	08.22				
Н. контр.		Алешина А.М.		<i>Алешина</i>	08.22				
Нач. отд.		Гнетова Н.Ю.		<i>Гнетова</i>	08.22	Схема использования территории в период подготовки проекта планировки территории. М 1:5000	 ООО НПО "Инжгеопроект" 109052, г. Москва, Рязанский проспект, д.2 стр.49		



Линия совмещения с Листом 286

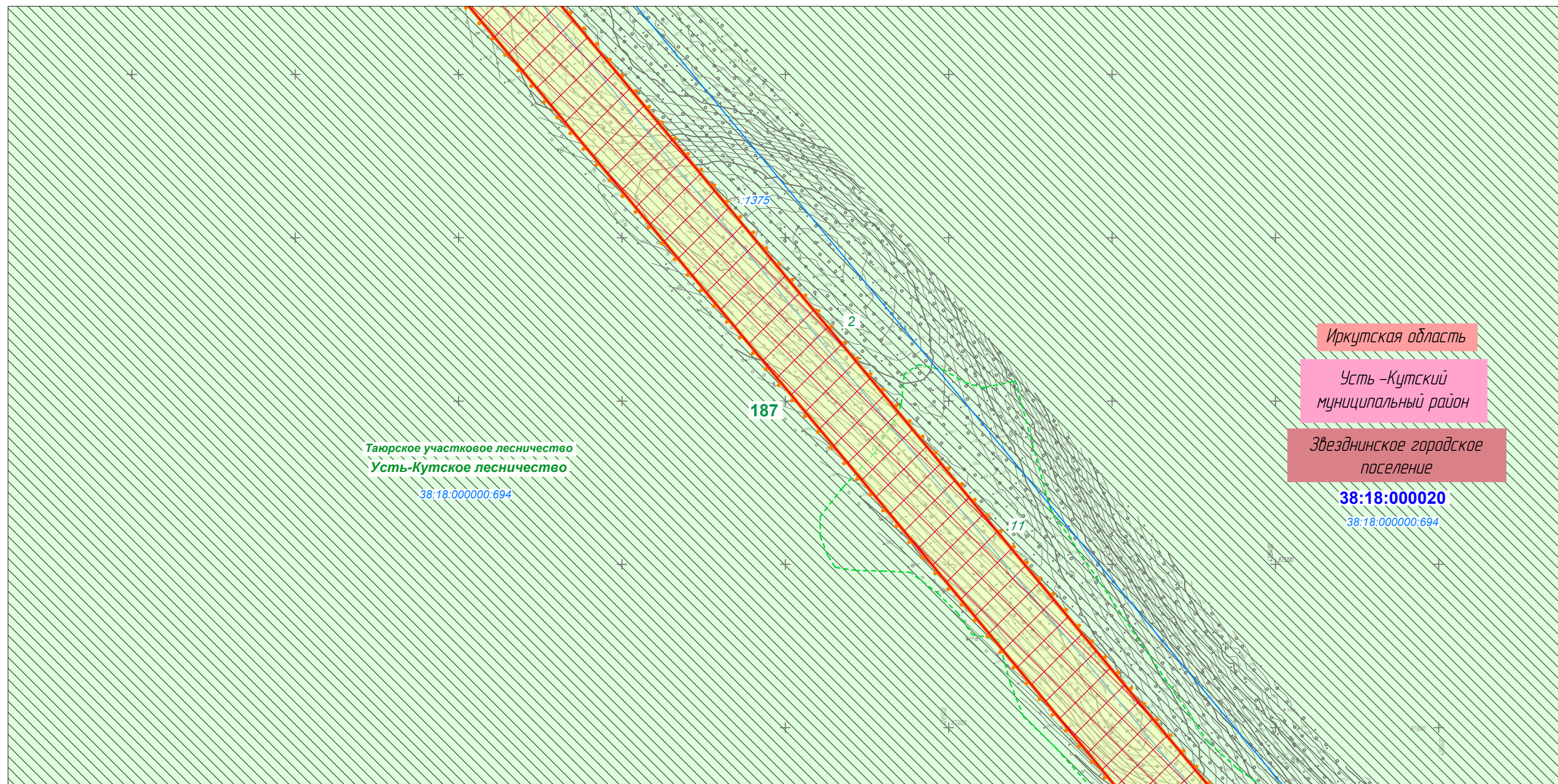


Линия совмещения с Листом 284


						Иркутская область, Казачинско-Ленский район, Киренский район, Усть-Кутский район			
						Документация по планировке территории для размещения объектов энергетики федерального значения «ВЛ 500 кВ Нижнеангарская - Усть-Кут №2»			
Изм.	Кол.уч.	Лист	№ док.	Подп.	Дата	Материалы по обоснованию проекта планировки территории. Графическая часть.	Стадия	Лист	Листов
Разработчик	Мароховский А.А.			<i>Мароховский</i>	08.22		ППТ- 4.2	285	318
Разработчик	Тимергалиева А.И.			<i>Тимергалиева</i>	08.22				
Разработчик	Журавлева А.В.			<i>Журавлева</i>	08.22				
Н. контр.	Алешина А.М.			<i>Алешина</i>	08.22				
Нач. отд.	Гнетова Н.Ю.			<i>Гнетова</i>	08.22	Схема использования территории в период подготовки проекта планировки территории. М 1:5000	 ООО НПО "Инжгеопроект" 109052, г. Москва, Рязанский проспект, д.2 стр.49		



Линия совмещения с Листом 287

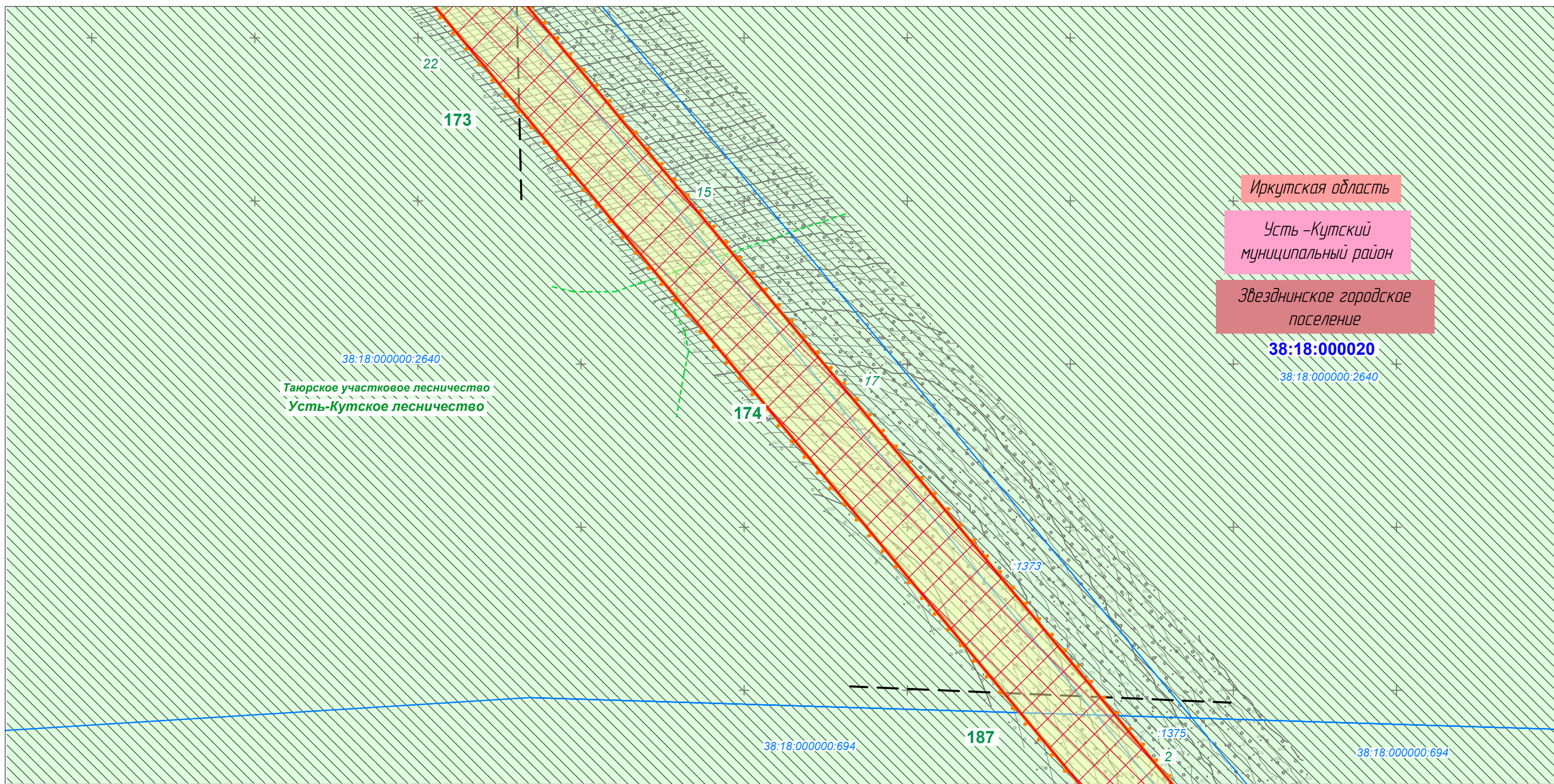


Линия совмещения с Листом 285


						Иркутская область, Казачинско-Ленский район, Киренский район, Усть-Кутский район			
						Документация по планировке территории для размещения объектов энергетики федерального значения «ВЛ 500 кВ Нижнеангарская - Усть-Кут №2»			
Изм.	Кол.уч.	Лист	№ док.	Подп.	Дата	Материалы по обоснованию проекта планировки территории. Графическая часть.	Стадия	Лист	Листов
Разработчик		Мароховский А.А.		<i>Мароховский</i>	08.22		ППТ- 4.2	286	318
Разработчик		Тимергалиева А.И.		<i>Тимергалиева</i>	08.22				
Разработчик		Журавлева А.В.		<i>Журавлева</i>	08.22				
Н. контр.		Алешина А.М.		<i>Алешина</i>	08.22				
Нач. отд.		Гнетова Н.Ю.		<i>Гнетова</i>	08.22	Схема использования территории в период подготовки проекта планировки территории. М 1:5000	 ООО НПО "Инжгеопроект" 109052, г. Москва, Рязанский проспект, д.2 стр.49		



Линия совмещения с Листом 288

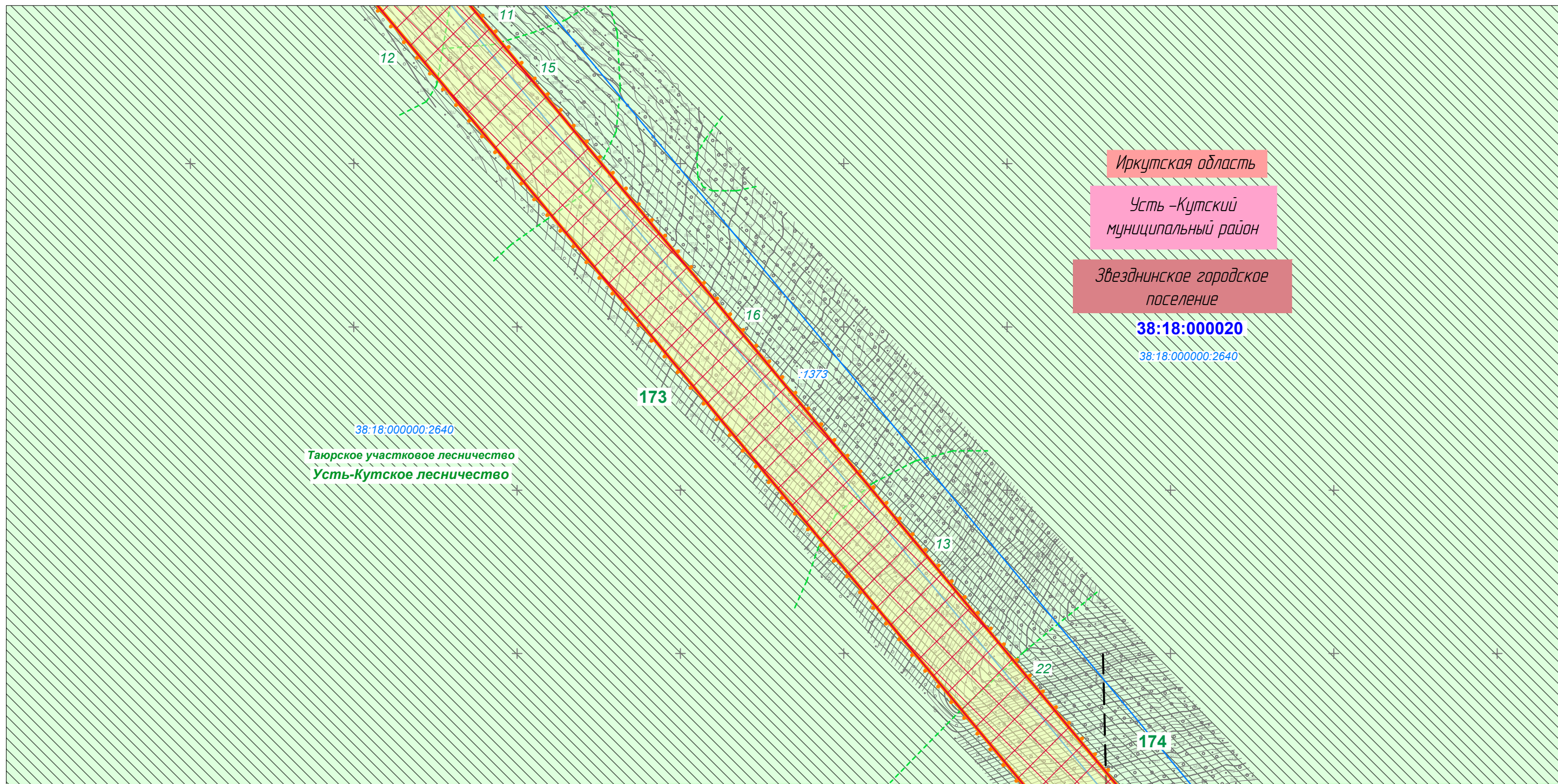


Линия совмещения с Листом 286


						Иркутская область, Казачинско-Ленский район, Киренский район, Усть-Кутский район			
						Документация по планировке территории для размещения объектов энергетики федерального значения «ВЛ 500 кВ Нижнеангарская - Усть-Кут №2»			
Изм.	Кол.уч.	Лист	№ док.	Подп.	Дата	Материалы по обоснованию проекта планировки территории. Графическая часть.	Стадия	Лист	Листов
Разработчик		Мароховский А.А.		<i>Мароховский</i>	08.22		ППТ- 4.2	287	318
Разработчик		Тимергалиева А.И.		<i>Тимергалиева</i>	08.22				
Разработчик		Журавлева А.В.		<i>Журавлева</i>	08.22				
Н. контр.		Алешина А.М.		<i>Алешина</i>	08.22				
Нач. отд.		Гнетова Н.Ю.		<i>Гнетова</i>	08.22	Схема использования территории в период подготовки проекта планировки территории. М 1:5000	 ООО НПО "Инжгеопроект" 109052, г. Москва, Рязанский проспект, д.2 стр.49		



Линия совмещения с Листом 289

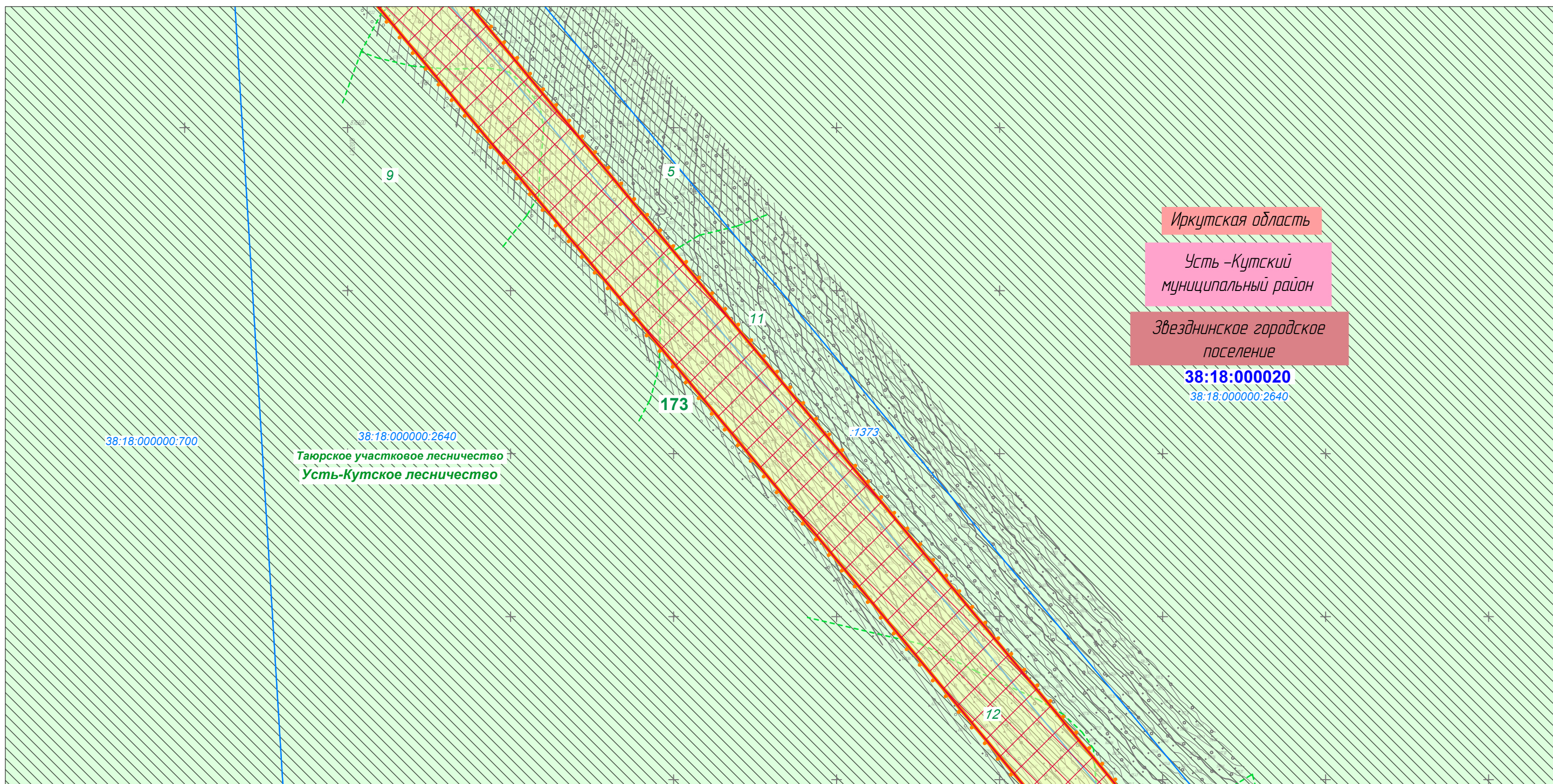


Линия совмещения с Листом 287


						Иркутская область, Казачинско-Ленский район, Киренский район, Усть-Кутский район			
						Документация по планировке территории для размещения объектов энергетики федерального значения «ВЛ 500 кВ Нижнеангарская - Усть-Кут №2»			
Изм.	Кол.уч.	Лист	№ док.	Подп.	Дата	Материалы по обоснованию проекта планировки территории. Графическая часть.	Стадия	Лист	Листов
Разработчик		Мароховский А.А.		<i>Мароховский</i>	08.22		ППТ- 4.2	288	318
Разработчик		Тимергалиева А.И.		<i>Тимергалиева</i>	08.22				
Разработчик		Журавлева А.В.		<i>Журавлева</i>	08.22				
Н. контр.		Алешина А.М.		<i>Алешина</i>	08.22				
Нач. отд.		Гнетова Н.Ю.		<i>Гнетова</i>	08.22	Схема использования территории в период подготовки проекта планировки территории. М 1:5000	 ООО НПО "Инжгеопроект" 109052, г. Москва, Рязанский проспект, д.2 стр.49		



Линия совмещения с Листом 290

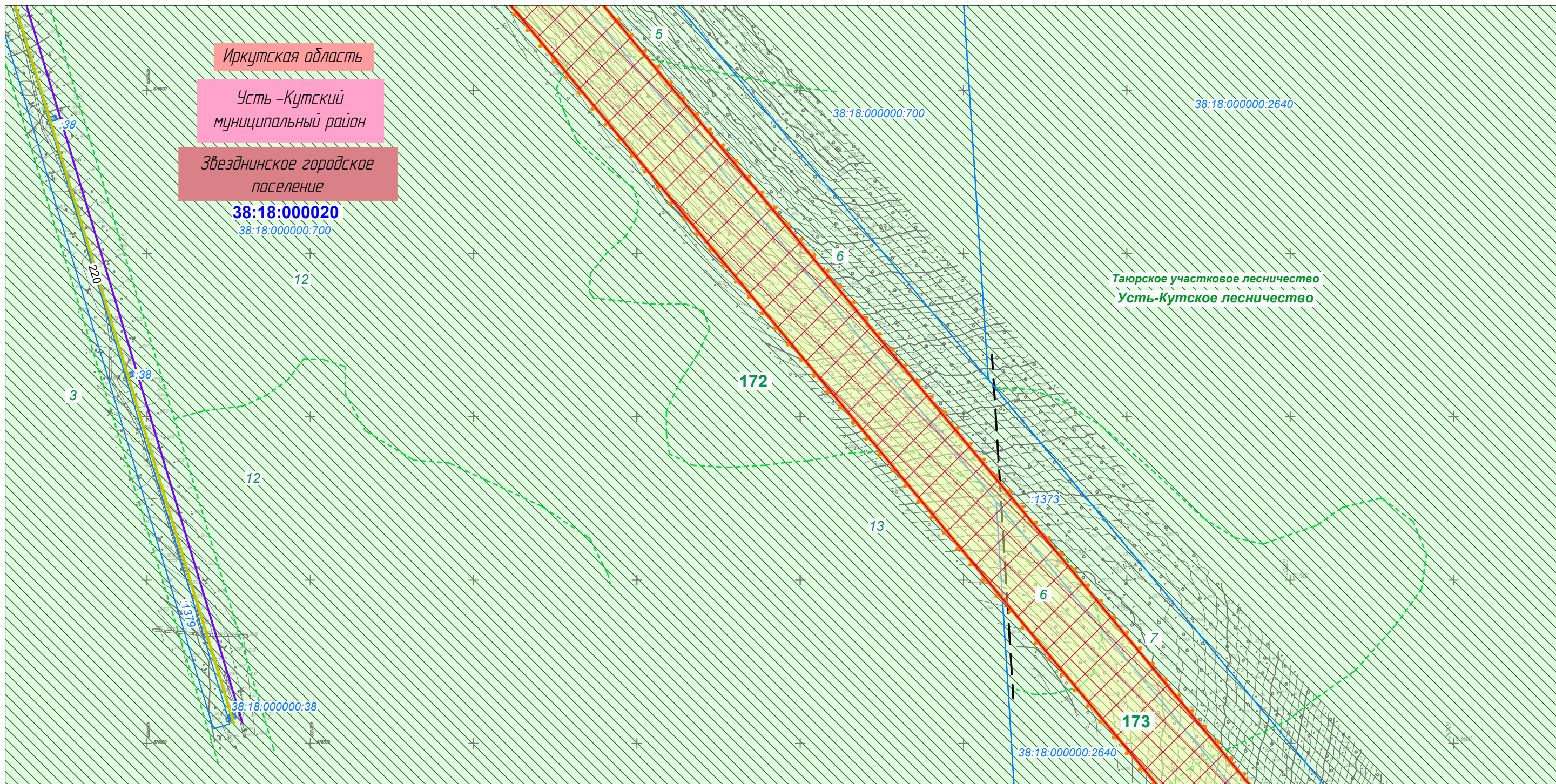


Линия совмещения с Листом 288

						Иркутская область, Казачинско-Ленский район, Киренский район, Усть-Кутский район			
						Документация по планировке территории для размещения объектов энергетики федерального значения «ВЛ 500 кВ Нижнеангарская - Усть-Кут №2»			
Изм.	Кол.уч.	Лист	№ док.	Подп.	Дата	Материалы по обоснованию проекта планировки территории. Графическая часть.	Стадия	Лист	Листов
Разработчик		Мароховский А.А.		<i>Мароховский</i>	08.22		ППТ- 4.2	289	318
Разработчик		Тимергалиева А.И.		<i>Тимергалиева</i>	08.22				
Разработчик		Журавлева А.В.		<i>Журавлева</i>	08.22				
Н. контр.		Алешина А.М.		<i>Алешина</i>	08.22				
Нач. отд.		Гнетова Н.Ю.		<i>Гнетова</i>	08.22	Схема использования территории в период подготовки проекта планировки территории. М 1:5000	 ООО НПО "Инжгеопроект" 109052, г. Москва, Рязанский проспект, д.2 стр.49		



Линия совмещения с Листом 291



Иркутская область
Усть-Кутский муниципальный район
Звезднинское городское поселение

Таюрское участковое лесничество
Усть-Кутское лесничество

Линия совмещения с Листом 289


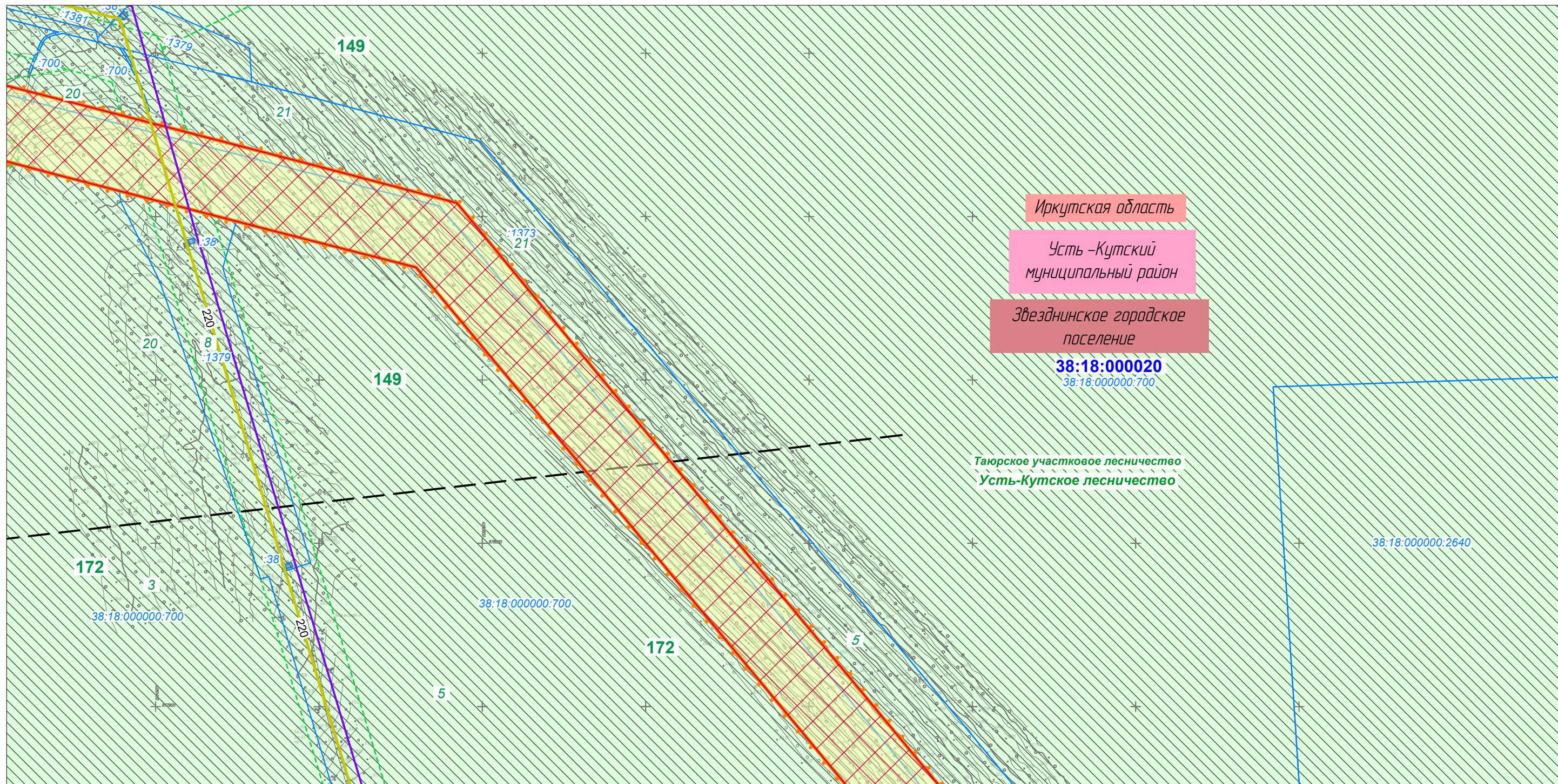
						Иркутская область, Казачинско-Ленский район, Киренский район, Усть-Кутский район			
						Документация по планировке территории для размещения объектов энергетики федерального значения «ВЛ 500 кВ Нижнеангарская - Усть-Кут №2»			
Изм.	Кол.уч.	Лист	№ док.	Подп.	Дата	Материалы по обоснованию проекта планировки территории. Графическая часть.	Стадия	Лист	Листов
Разработчик		Мароховский А.А.		<i>Mar</i>	08.22		ППТ- 4.2	290	318
Разработчик		Тимергалиева А.И.		<i>Tim</i>	08.22				
Разработчик		Журавлева А.В.		<i>Zh</i>	08.22				
Н. контр.		Алешина А.М.		<i>Al</i>	08.22				
Нач. отд.		Гнетова Н.Ю.		<i>Gne</i>	08.22	Схема использования территории в период подготовки проекта планировки территории. М 1:5000	 ООО НПО "Инжгеопроект" 109052, г. Москва, Рязанский проспект, д.2 стр.49		

Схема использования территории в период подготовки проекта планировки территории



Линия совмещения с Листом 292



Иркутская область

Усть-Кутский
муниципальный район

Звезднинское городское
поселение

38:18:000020
38:18:000000:700

Таурское участковое лесничество
Усть-Кутское лесничество

38:18:000000:2640

Линия совмещения с Листом 290


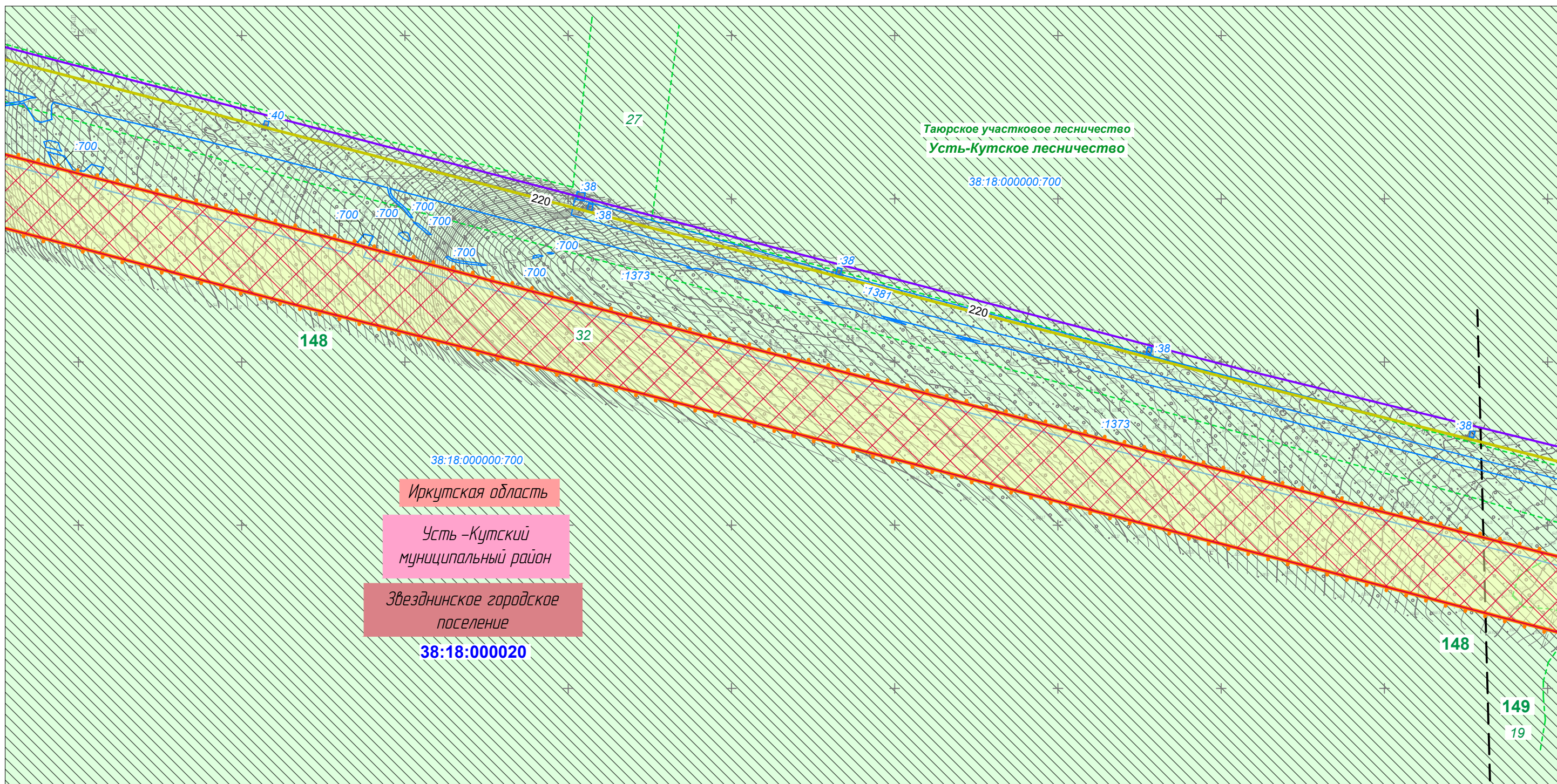
						Иркутская область, Казачинско-Ленский район, Киренский район, Усть-Кутский район			
						Документация по планировке территории для размещения объектов энергетики федерального значения «ВЛ 500 кВ Нижнеангарская - Усть-Кут №2»			
Изм.	Кол.уч.	Лист	№ док.	Подп.	Дата	Материалы по обоснованию проекта планировки территории. Графическая часть.	Стадия	Лист	Листов
Разработчик		Мароховский А.А.		<i>Мароховский</i>	08.22		ППТ- 4.2	291	318
Разработчик		Тимергалиева А.И.		<i>Тимергалиева</i>	08.22				
Разработчик		Журавлева А.В.		<i>Журавлева</i>	08.22				
Н. контр.		Алешина А.М.		<i>Алешина</i>	08.22				
Нач. отд.		Гнетова Н.Ю.		<i>Гнетова</i>	08.22	Схема использования территории в период подготовки проекта планировки территории. М 1:5000	 ООО НПО "Инжгеопроект" 109052, г. Москва, Рязанский проспект, д.2 стр.49		

Схема использования территории в период подготовки проекта планировки территории



Линия совмещения с Листом 293



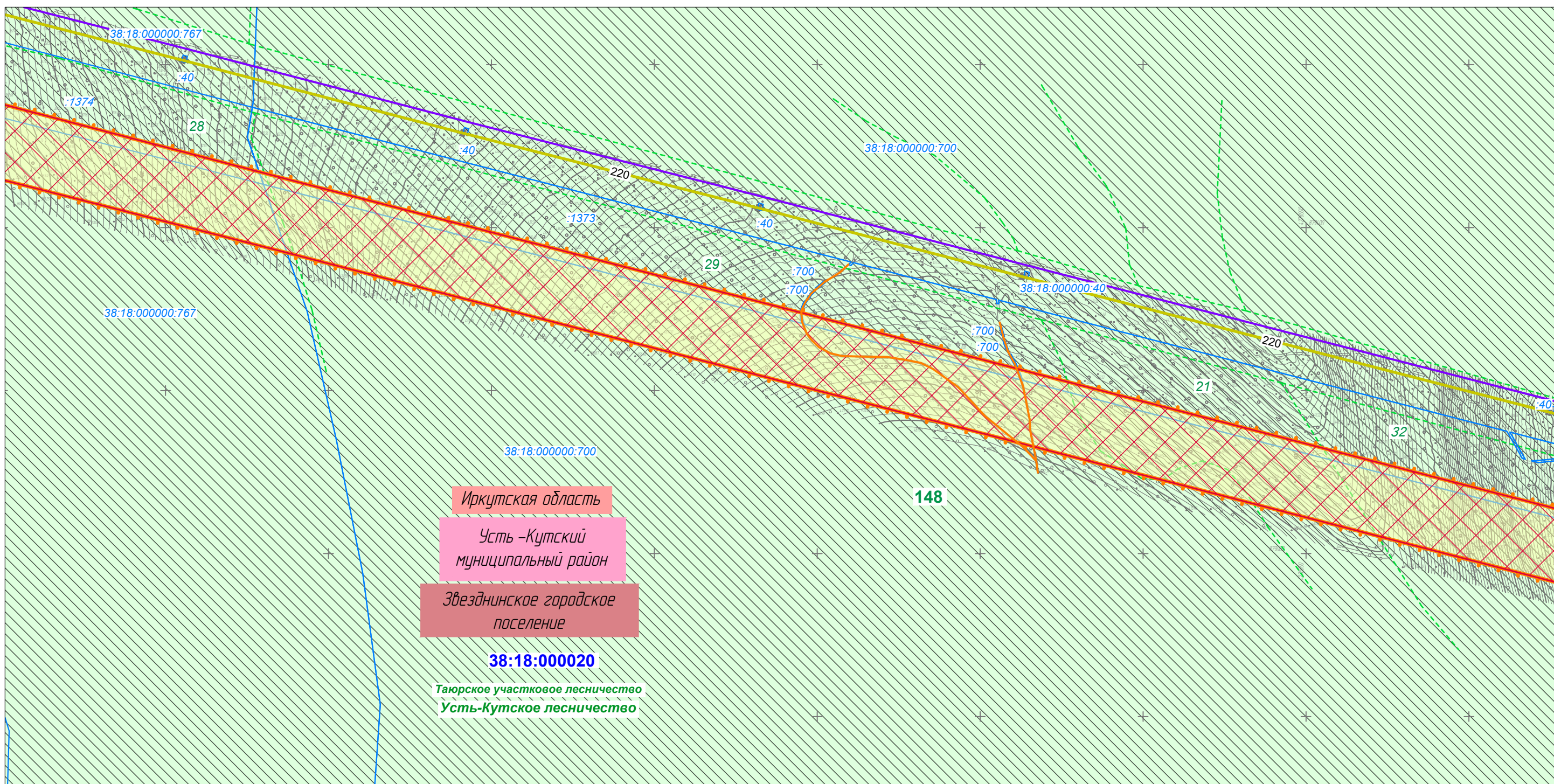
Линия совмещения с Листом 291

						Иркутская область, Казачинско-Ленский район, Киренский район, Усть-Кутский район			
						Документация по планировке территории для размещения объектов энергетики федерального значения «ВЛ 500 кВ Нижнеангарская - Усть-Кут №2»			
Изм.	Кол.уч.	Лист	№ док.	Подп.	Дата	Материалы по обоснованию проекта планировки территории. Графическая часть.	Стадия	Лист	Листов
Разработчик	Мароховский А.А.			<i>Mar</i>	08.22		ППТ- 4.2	292	318
Разработчик	Тимергалиева А.И.			<i>Tim</i>	08.22				
Разработчик	Журавлева А.В.			<i>Zh</i>	08.22				
Н. контр.	Алешина А.М.			<i>Ale</i>	08.22				
Нач. отд.	Гнетова Н.Ю.			<i>Gne</i>	08.22	Схема использования территории в период подготовки проекта планировки территории. М 1:5000	ООО НПО "Инжгеопроект" 109052, г. Москва, Рязанский проспект, д.2 стр.49		

Схема использования территории в период подготовки проекта планировки территории



Линия совмещения с Листом 294



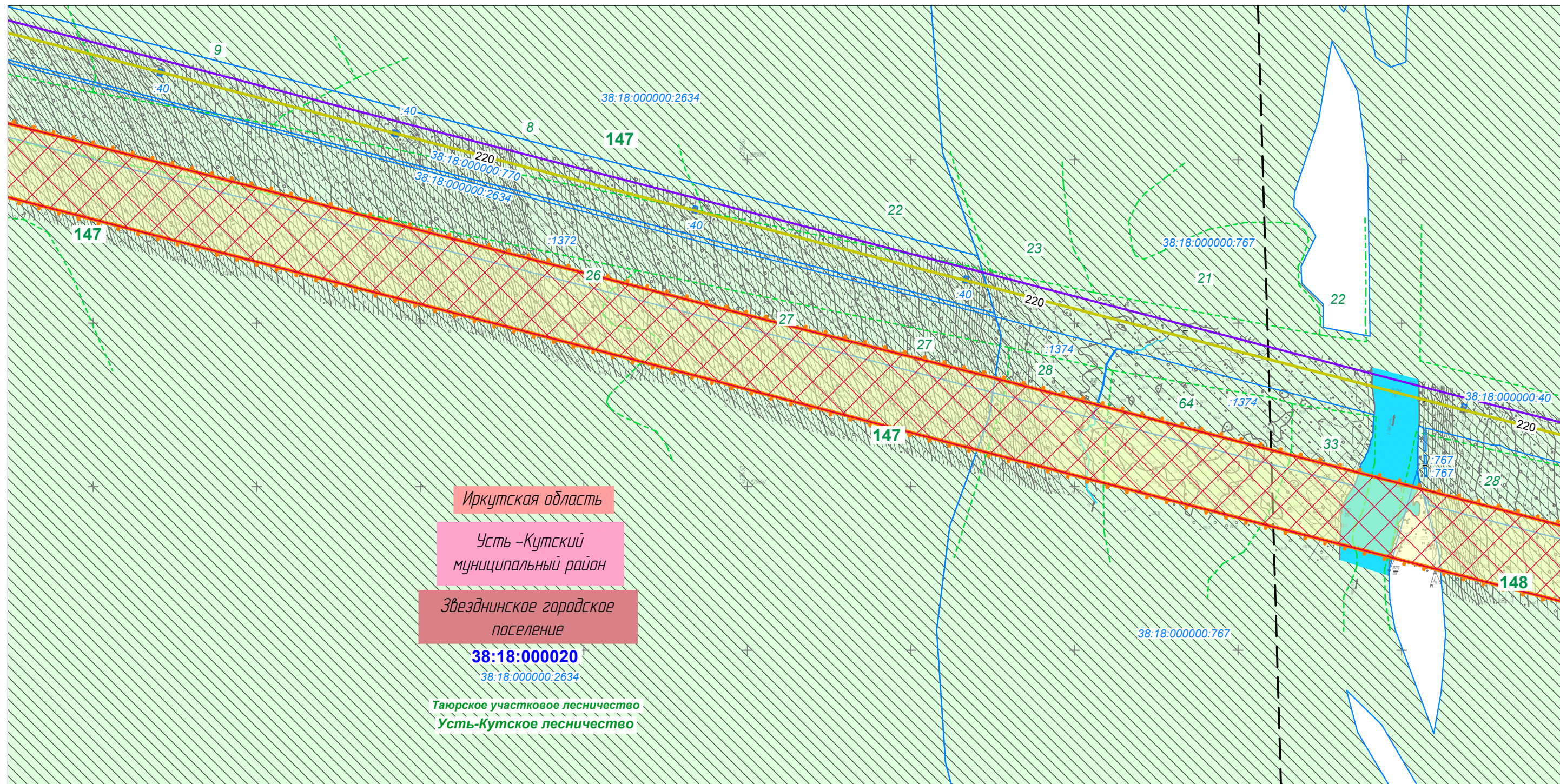
Линия совмещения с Листом 292

						Иркутская область, Казачинско-Ленский район, Киренский район, Усть-Кутский район			
						Документация по планировке территории для размещения объектов энергетики федерального значения «ВЛ 500 кВ Нижнеангарская - Усть-Кут №2»			
Изм.	Кол.уч.	Лист	№ док.	Подп.	Дата	Материалы по обоснованию проекта планировки территории. Графическая часть.	Стадия	Лист	Листов
Разработчик		Мароховский А.А.		<i>Мароховский</i>	08.22		ППТ- 4.2	293	318
Разработчик		Тимергалиева А.И.		<i>Тимергалиева</i>	08.22				
Разработчик		Журавлева А.В.		<i>Журавлева</i>	08.22				
Н. контр.		Алешина А.М.		<i>Алешина</i>	08.22				
Нач. отд.		Гнетова Н.Ю.		<i>Гнетова</i>	08.22	Схема использования территории в период подготовки проекта планировки территории. М 1:5000	ООО НПО "Инжгеопроект" 109052, г. Москва, Рязанский проспект, д.2 стр.49		

Схема использования территории в период подготовки проекта планировки территории



Линия совмещения с Листом 295

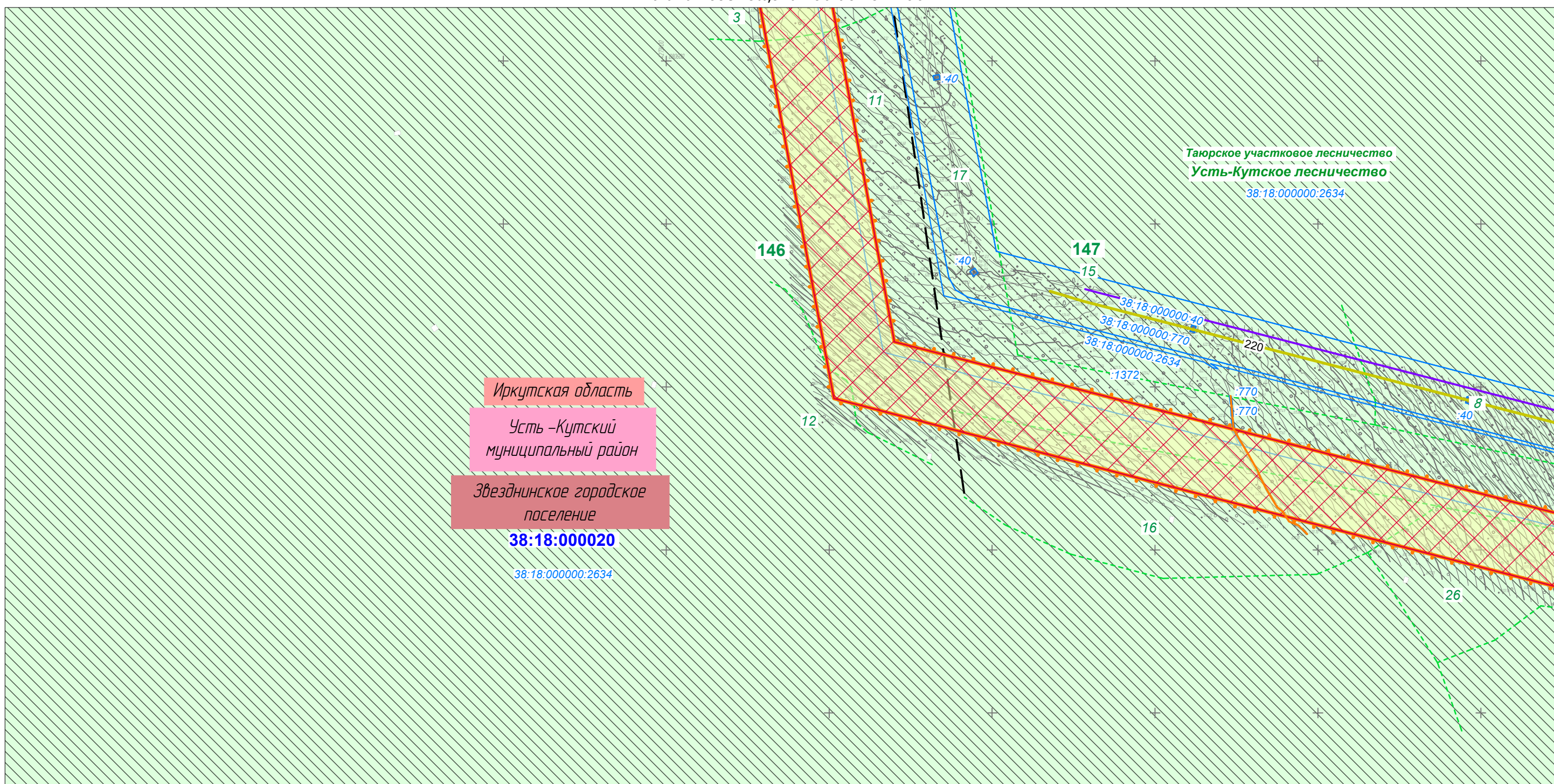


Линия совмещения с Листом 293

						Иркутская область, Казачинско-Ленский район, Киренский район, Усть-Кутский район			
						Документация по планировке территории для размещения объектов энергетики федерального значения «ВЛ 500 кВ Нижнеангарская - Усть-Кут №2»			
Изм.	Кол.уч.	Лист	№ док.	Подп.	Дата	Материалы по обоснованию проекта планировки территории. Графическая часть.	Стадия	Лист	Листов
Разработчик		Мароховский А.А.		<i>Mar</i>	08.22		ППТ- 4.2	294	318
Разработчик		Тимергалиева А.И.		<i>Tim</i>	08.22				
Разработчик		Журавлева А.В.		<i>Zh</i>	08.22				
Н. контр.		Алешина А.М.		<i>Ale</i>	08.22				
Нач. отд.		Гнетова Н.Ю.		<i>Gne</i>	08.22	Схема использования территории в период подготовки проекта планировки территории. М 1:5000	 ООО НПО "Инжгеопроект" 109052, г. Москва, Рязанский проспект, д.2 стр.49		



Линия совмещения с Листом 296

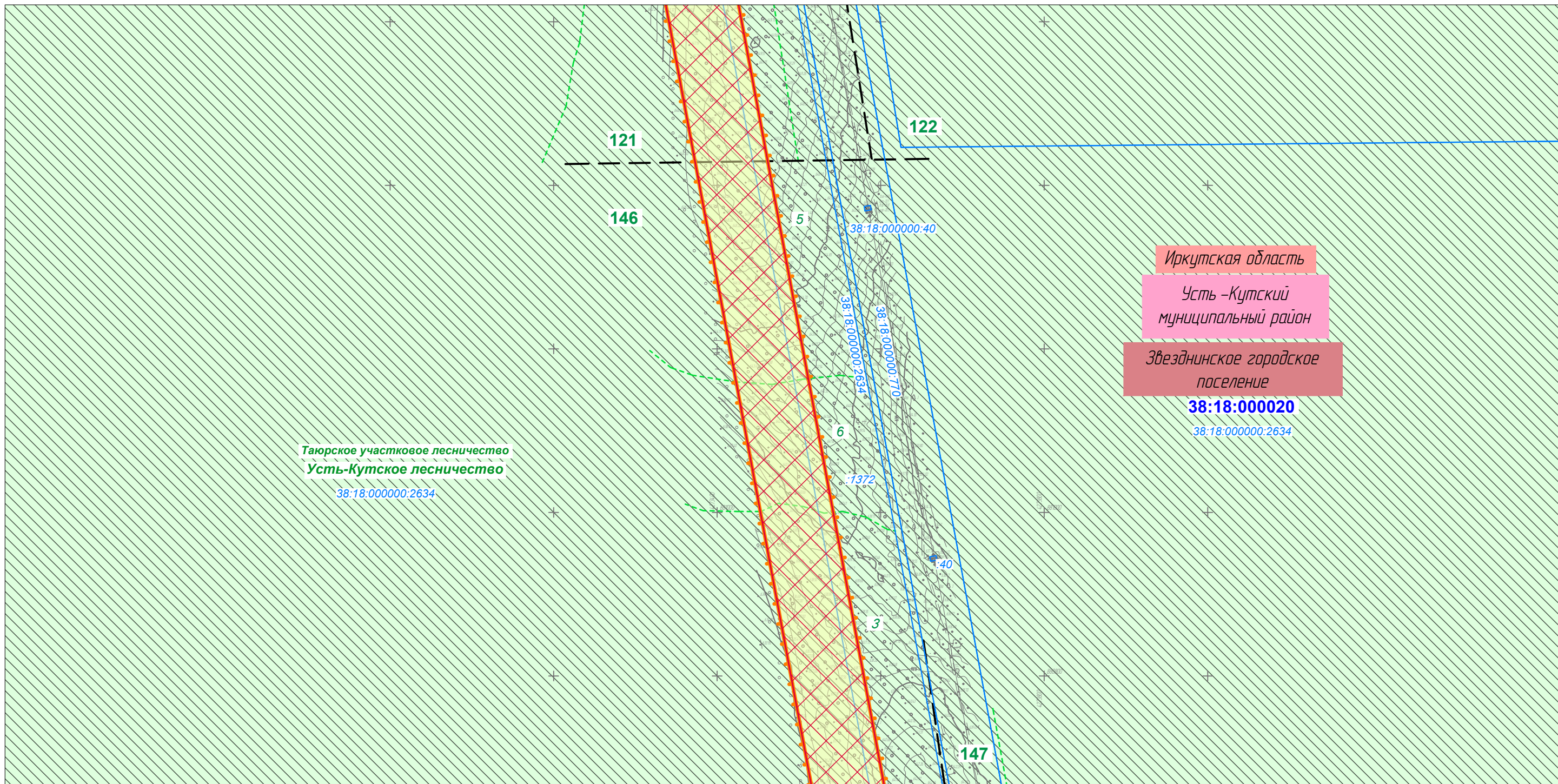


Линия совмещения с Листом 294

						Иркутская область, Казачинско-Ленский район, Киренский район, Усть-Кутский район			
						Документация по планировке территории для размещения объектов энергетики федерального значения «ВЛ 500 кВ Нижнеангарская - Усть-Кут №2»			
Изм.	Кол.уч.	Лист	№ док.	Подп.	Дата	Материалы по обоснованию проекта планировки территории. Графическая часть.	Стадия	Лист	Листов
Разработчик		Мароховский А.А.		<i>Мароховский</i>	08.22		ППТ- 4.2	295	318
Разработчик		Тимергалиева А.И.		<i>Тимергалиева</i>	08.22				
Разработчик		Журавлева А.В.		<i>Журавлева</i>	08.22				
Н. контр.		Алешина А.М.		<i>Алешина</i>	08.22				
Нач. отд.		Гнетова Н.Ю.		<i>Гнетова</i>	08.22	Схема использования территории в период подготовки проекта планировки территории. М 1:5000	ООО НПО "Инжгеопроект" 109052, г. Москва, Рязанский проспект, д.2 стр.49		




Линия совмещения с Листом 297



Таюрское участковое лесничество
Усть-Кутское лесничество
38:18:000000:2634

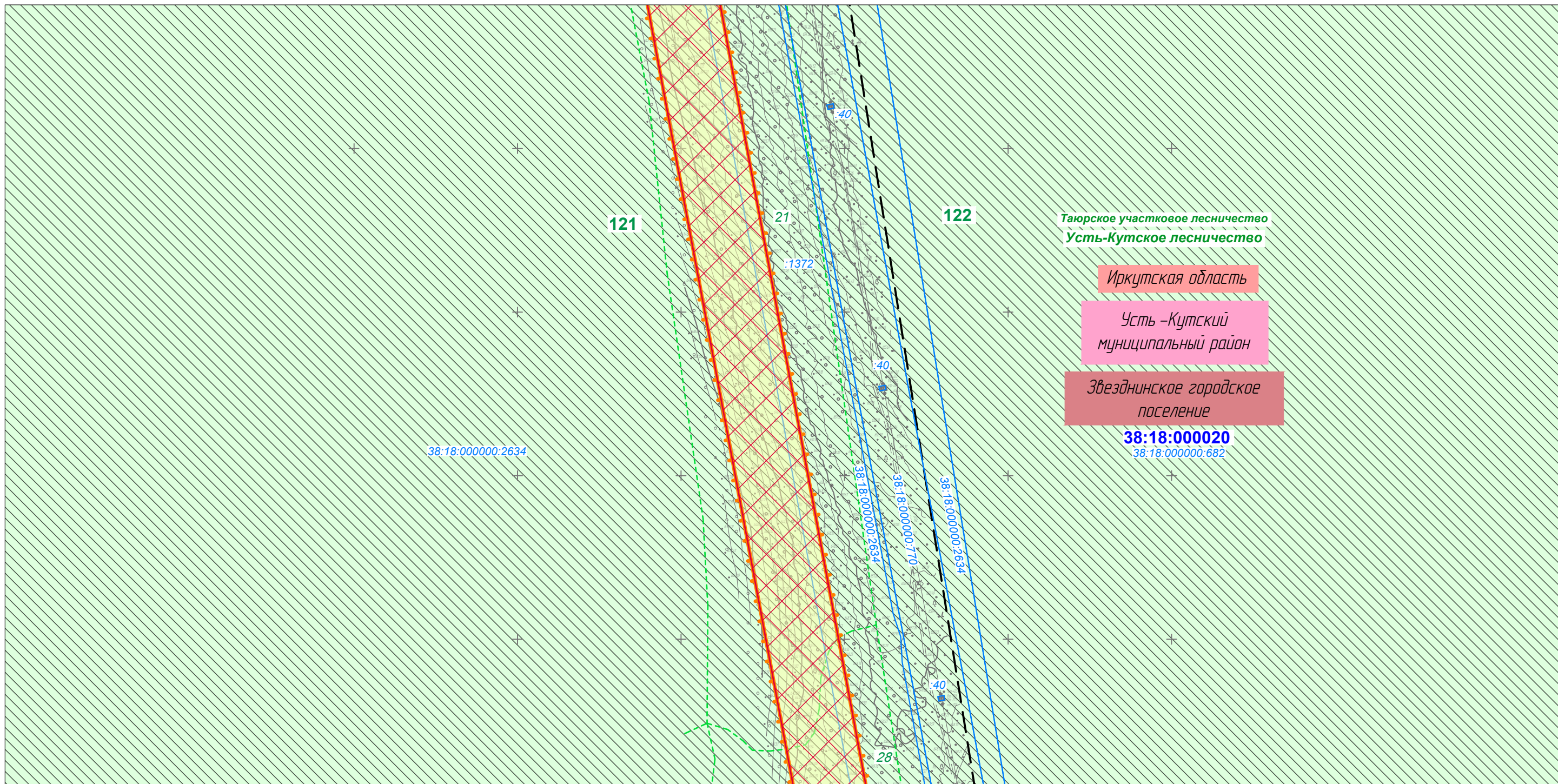
Иркутская область
Усть-Кутский муниципальный район
Звезднинское городское поселение
38:18:000020
38:18:000000:2634

Линия совмещения с Листом 295

						Иркутская область, Казачинско-Ленский район, Киренский район, Усть-Кутский район			
						Документация по планировке территории для размещения объектов энергетики федерального значения «ВЛ 500 кВ Нижнеангарская - Усть-Кут №2»			
Изм.	Кол.уч.	Лист	№ док.	Подп.	Дата	Материалы по обоснованию проекта планировки территории. Графическая часть.	Стадия	Лист	Листов
Разработчик		Мароховский А.А.		<i>Мароховский</i>	08.22		ППТ- 4.2	296	318
Разработчик		Тимергалиева А.И.		<i>Тимергалиева</i>	08.22				
Разработчик		Журавлева А.В.		<i>Журавлева</i>	08.22				
Н. контр.		Алешина А.М.		<i>Алешина</i>	08.22				
Нач. отд.		Гнетова Н.Ю.		<i>Гнетова</i>	08.22	Схема использования территории в период подготовки проекта планировки территории. М 1:5000	 ООО НПО "Инжгеопроект" 109052, г. Москва, Рязанский проспект, д.2 стр.49		



Линия совмещения с Листом 298



Линия совмещения с Листом 296


Таюрское участковое лесничество
Усть-Кутское лесничество

Иркутская область

Усть-Кутский
муниципальный район

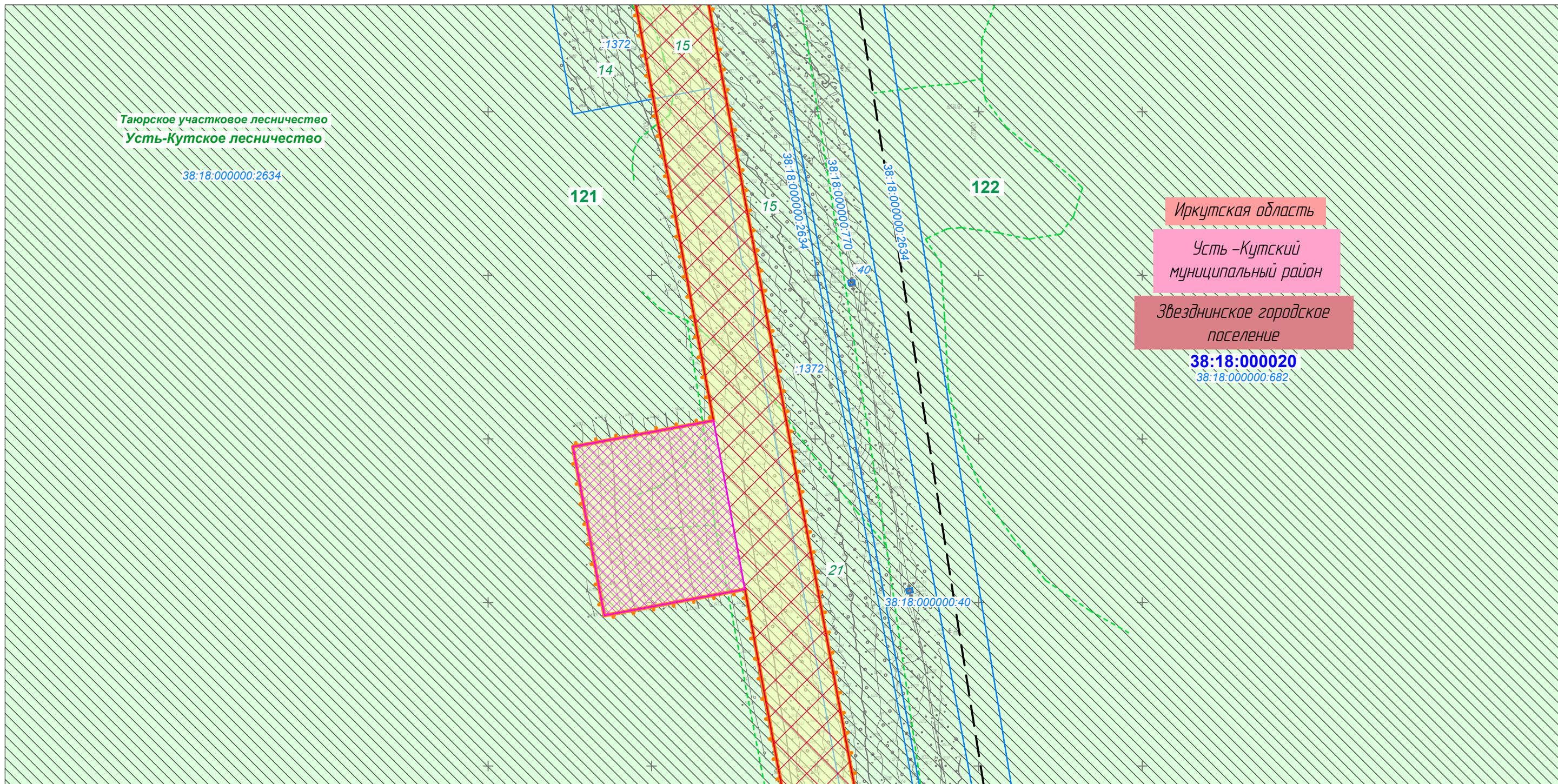
Звезднинское городское
поселение

38:18:000020
38:18:000000:682


						Иркутская область, Казачинско-Ленский район, Киренский район, Усть-Кутский район			
						Документация по планировке территории для размещения объектов энергетики федерального значения «ВЛ 500 кВ Нижнеангарская - Усть-Кут №2»			
Изм.	Кол.уч.	Лист	№ док.	Подп.	Дата	Материалы по обоснованию проекта планировки территории. Графическая часть.	Стадия	Лист	Листов
Разработчик	Мароховский А.А.			<i>Мароховский</i>	08.22		ППТ- 4.2	297	318
Разработчик	Тимергалиева А.И.			<i>Тимергалиева</i>	08.22				
Разработчик	Журавлева А.В.			<i>Журавлева</i>	08.22				
Н. контр.	Алешина А.М.			<i>Алешина</i>	08.22				
Нач. отд.	Гнетова Н.Ю.			<i>Гнетова</i>	08.22	Схема использования территории в период подготовки проекта планировки территории. М 1:5000	 ООО НПО "Инжгеопроект" 109052, г. Москва, Рязанский проспект, д.2 стр.49		



Линия совмещения с Листом 299

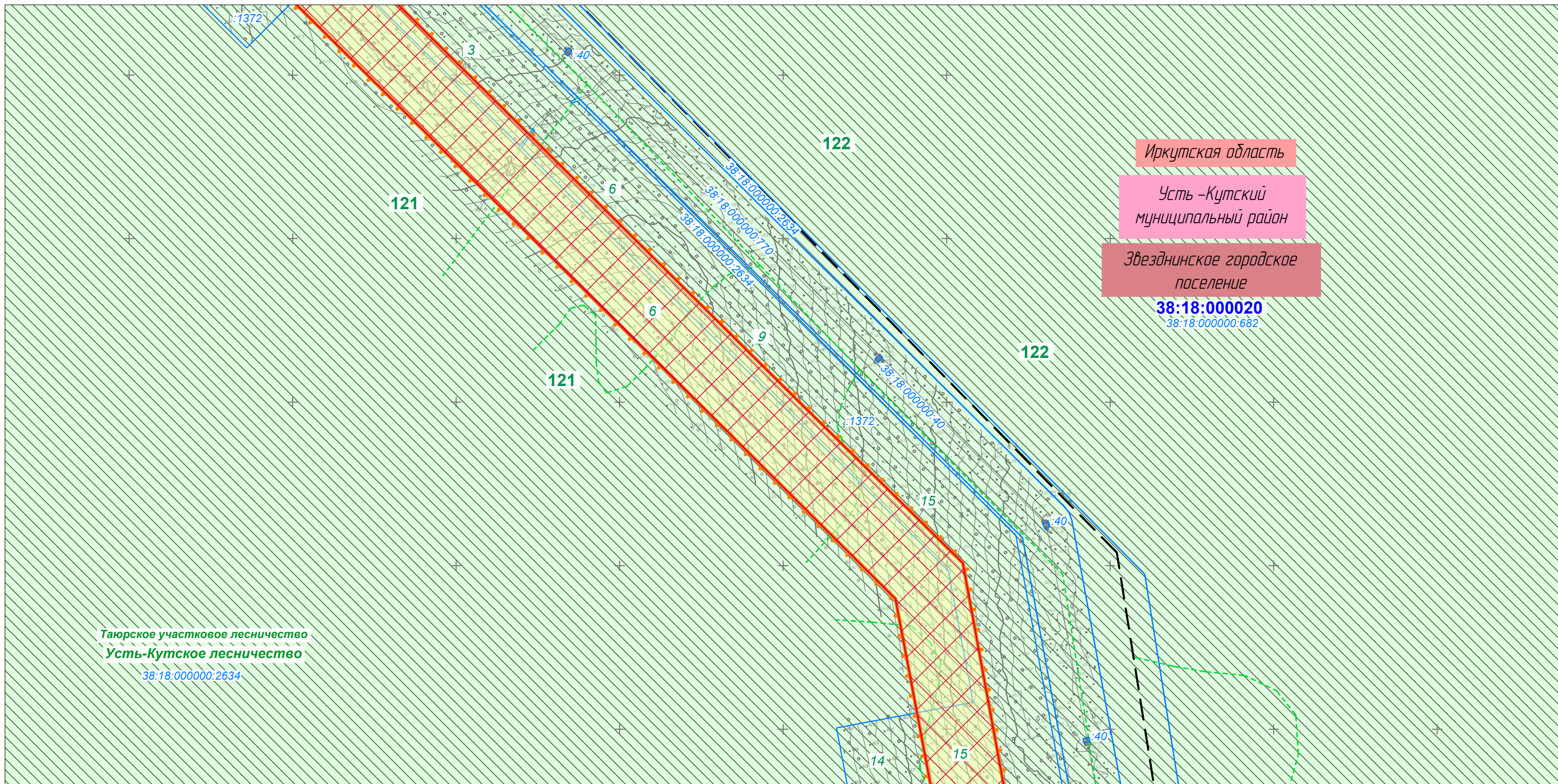


Линия совмещения с Листом 297

						Иркутская область, Казачинско-Ленский район, Киренский район, Усть-Кутский район			
						Документация по планировке территории для размещения объектов энергетики федерального значения «ВЛ 500 кВ Нижнеангарская - Усть-Кут №2»			
Изм.	Кол.уч.	Лист	№ док.	Подп.	Дата	Материалы по обоснованию проекта планировки территории. Графическая часть.	Стадия	Лист	Листов
Разработчик		Мароховский А.А.		<i>Мароховский</i>	08.22		ППТ- 4.2	298	318
Разработчик		Тимергалиева А.И.		<i>Тимергалиева</i>	08.22				
Разработчик		Журавлева А.В.		<i>Журавлева</i>	08.22				
Н. контр.		Алешина А.М.		<i>Алешина</i>	08.22				
Нач. отд.		Гнетова Н.Ю.		<i>Гнетова</i>	08.22	Схема использования территории в период подготовки проекта планировки территории. М 1:5000	 ООО НПО "Инжгеопроект" 109052, г. Москва, Рязанский проспект, д.2 стр.49		




Линия совмещения с Листом 300



Таюрское участковое лесничество
Усть-Кутское лесничество
38:18:000000:2634

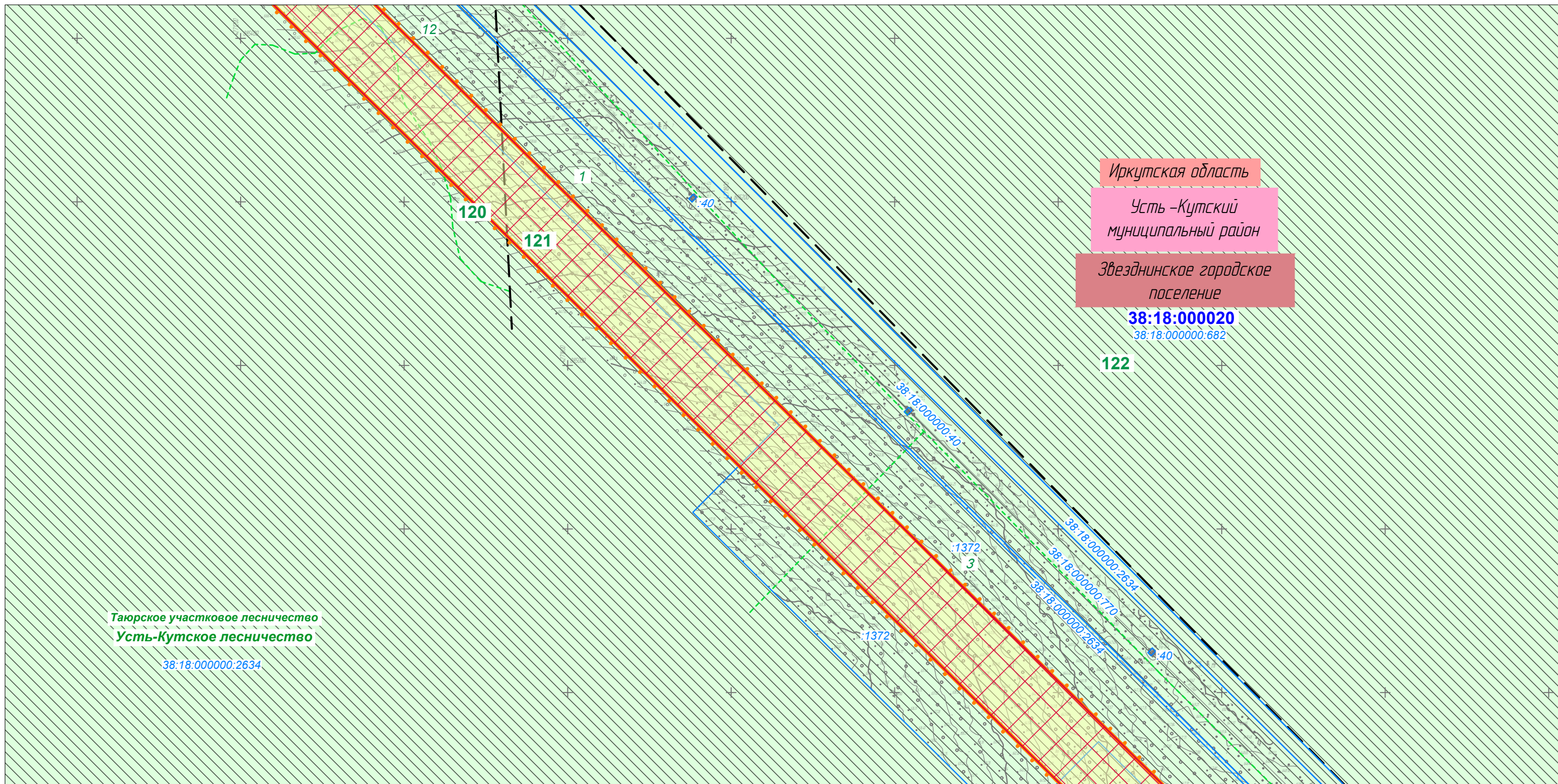
Иркутская область
Усть-Кутский
муниципальный район
Звезднинское городское
поселение
38:18:000020
38:18:000000:682

Линия совмещения с Листом 298

						Иркутская область, Казачинско-Ленский район, Киренский район, Усть-Кутский район			
						Документация по планировке территории для размещения объектов энергетики федерального значения «ВЛ 500 кВ Нижнеангарская - Усть-Кут №2»			
Изм.	Кол.уч.	Лист	№ док.	Подп.	Дата	Материалы по обоснованию проекта планировки территории. Графическая часть.	Стадия	Лист	Листов
Разработчик	Мароховский А.А.			<i>Mar</i>	08.22		ППТ- 4.2	299	318
Разработчик	Тимергалиева А.И.			<i>Tim</i>	08.22				
Разработчик	Журавлева А.В.			<i>Zh</i>	08.22				
Н. контр.	Алешина А.М.			<i>Ale</i>	08.22				
Нач. отд.	Гнетова Н.Ю.			<i>Gne</i>	08.22	Схема использования территории в период подготовки проекта планировки территории. М 1:5000		 ООО НПО "Инжгеопроект" 109052, г. Москва, Рязанский проспект, д.2 стр.49	



Линия совмещения с Листом 301



Иркутская область
Усть-Кутский
муниципальный район
Звезднинское городское
поселение
38:18:000020
38:18:000000:682

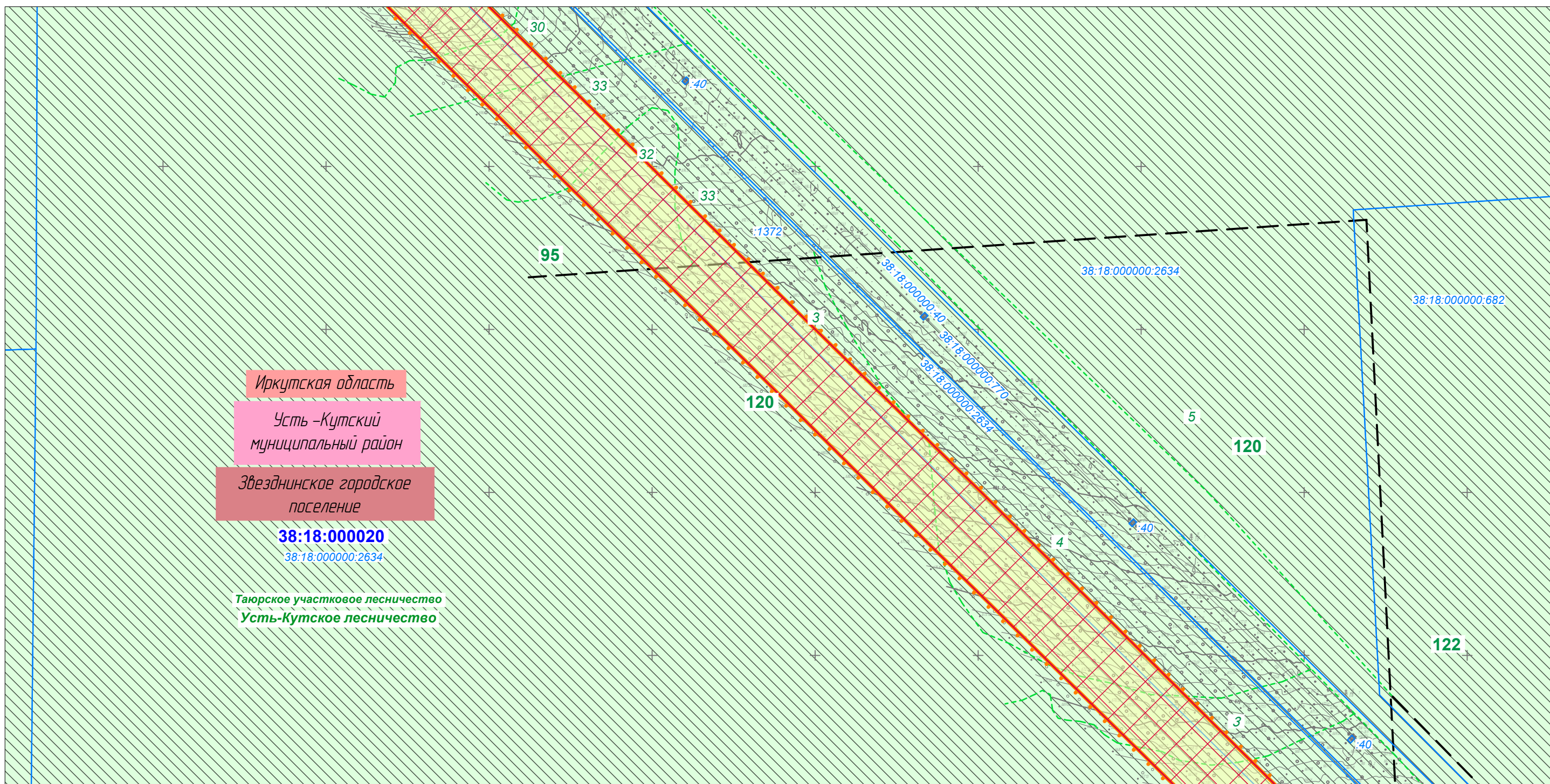
Тяюрское участковое лесничество
Усть-Кутское лесничество
38:18:000000:2634

Линия совмещения с Листом 299

						Иркутская область, Казачинско-Ленский район, Киренский район, Усть-Кутский район			
						Документация по планировке территории для размещения объектов энергетики федерального значения «ВЛ 500 кВ Нижнеангарская - Усть-Кут №2»			
Изм.	Кол.уч.	Лист	№ док.	Подп.	Дата	Материалы по обоснованию проекта планировки территории. Графическая часть.	Стадия	Лист	Листов
Разработчик		Мароховский А.А.		<i>Мароховский</i>	08.22		ППТ- 4.2	300	318
Разработчик		Тимергалиева А.И.		<i>Тимергалиева</i>	08.22				
Разработчик		Журавлева А.В.		<i>Журавлева</i>	08.22				
Н. контр.		Алешина А.М.		<i>Алешина</i>	08.22				
Нач. отд.		Гнетова Н.Ю.		<i>Гнетова</i>	08.22	Схема использования территории в период подготовки проекта планировки территории. М 1:5000	 ООО НПО "Инжгеопроект" 109052, г. Москва, Рязанский проспект, д.2 стр.49		



Линия совмещения с Листом 302




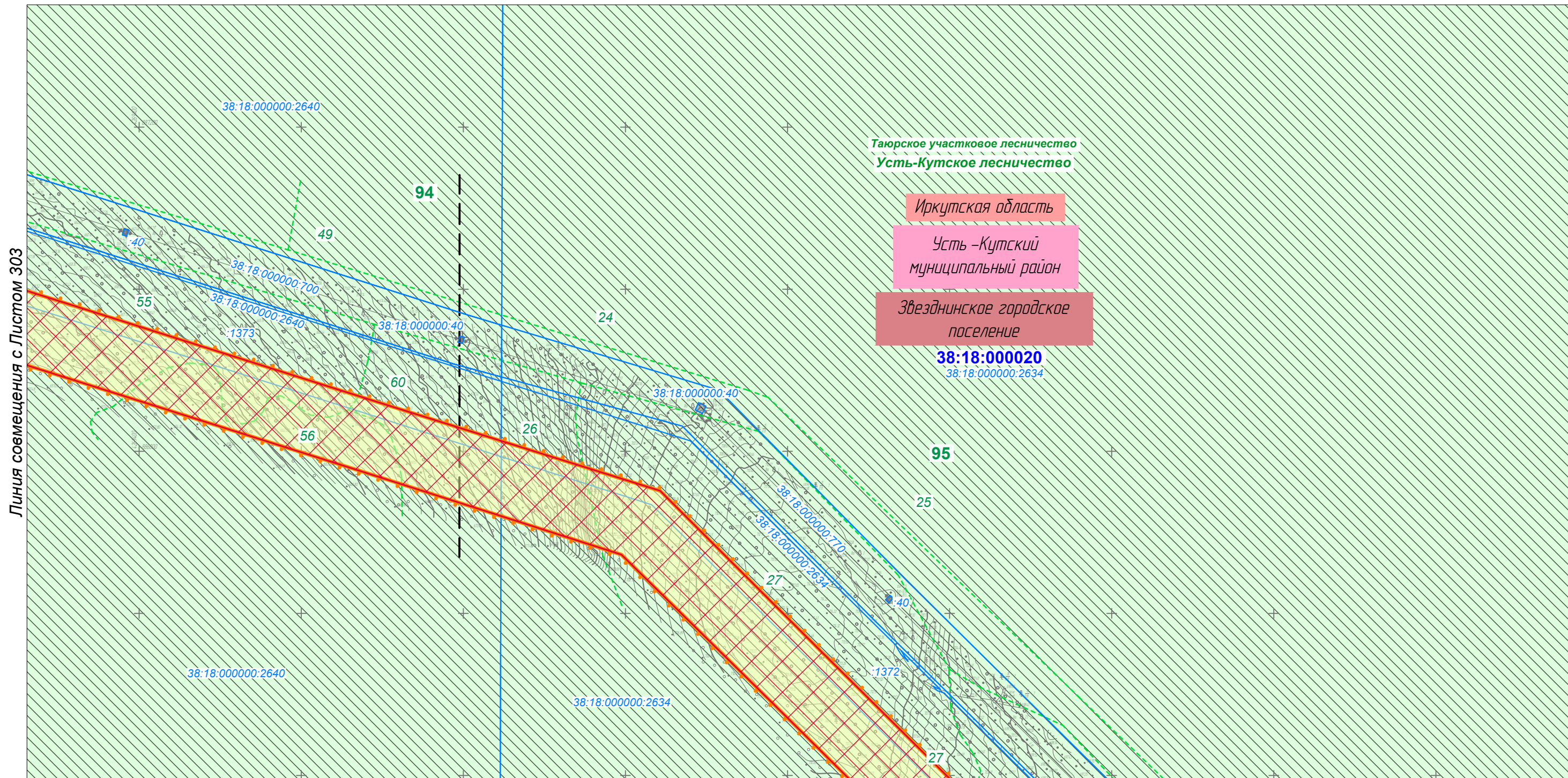
Иркутская область
Усть-Кутский
муниципальный район
Звезднинское городское
поселение

38:18:000020
38:18:000000:2634

Таюрское участковое лесничество
Усть-Кутское лесничество

Линия совмещения с Листом 300

						Иркутская область, Казачинско-Ленский район, Киренский район, Усть-Кутский район			
						Документация по планировке территории для размещения объектов энергетики федерального значения «ВЛ 500 кВ Нижнеангарская - Усть-Кут №2»			
Изм.	Кол.уч.	Лист	№ док.	Подп.	Дата	Материалы по обоснованию проекта планировки территории. Графическая часть.	Стадия	Лист	Листов
Разработчик		Мароховский А.А.		<i>Мароховский</i>	08.22		ППТ- 4.2	301	318
Разработчик		Тимергалиева А.И.		<i>Тимергалиева</i>	08.22				
Разработчик		Журавлева А.В.		<i>Журавлева</i>	08.22				
Н. контр.		Алешина А.М.		<i>Алешина</i>	08.22				
Нач. отд.		Гнетова Н.Ю.		<i>Гнетова</i>	08.22	Схема использования территории в период подготовки проекта планировки территории. М 1:5000		 ООО НПО "Инжгеопроект" 109052, г. Москва, Рязанский проспект, д.2 стр.49	



Линия совмещения с Листом 303

Линия совмещения с Листом 301


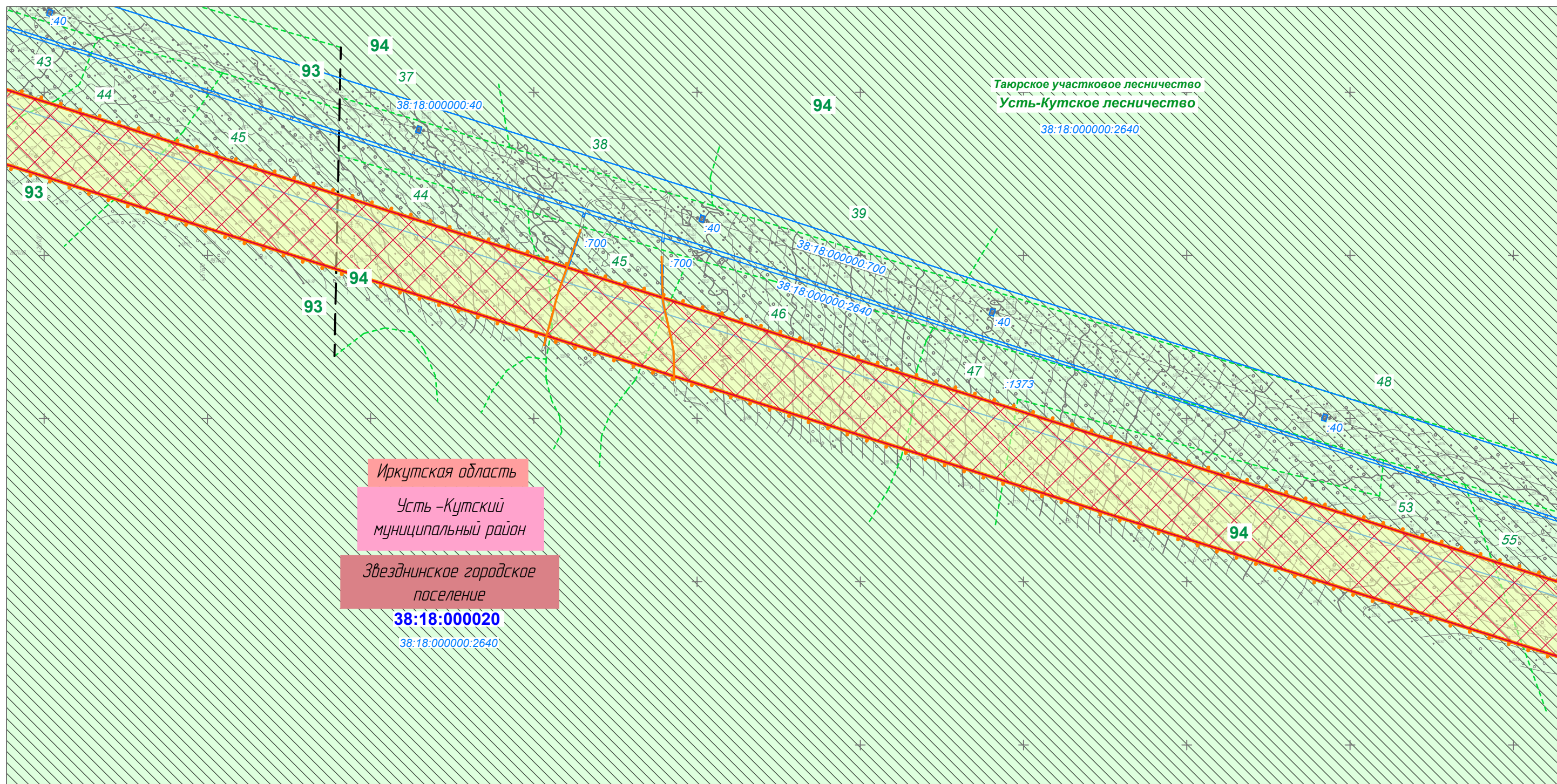
						Иркутская область, Казачинско-Ленский район, Киренский район, Усть-Кутский район			
						Документация по планировке территории для размещения объектов энергетики федерального значения «ВЛ 500 кВ Нижнеангарская - Усть-Кут №2»			
Изм.	Кол.уч.	Лист	№ док.	Подп.	Дата	Материалы по обоснованию проекта планировки территории. Графическая часть.	Стадия	Лист	Листов
Разработчик		Мароховский А.А.		<i>Мароховский</i>	08.22		ППТ- 4.2	302	318
Разработчик		Тимергалиева А.И.		<i>Тимергалиева</i>	08.22				
Разработчик		Журавлева А.В.		<i>Журавлева</i>	08.22				
Н. контр.		Алешина А.М.		<i>Алешина</i>	08.22				
Нач. отд.		Гнетова Н.Ю.		<i>Гнетова</i>	08.22	Схема использования территории в период подготовки проекта планировки территории. М 1:5000		 ООО НПО "Инжгеопроект" 109052, г. Москва, Рязанский проспект, д.2 стр.49	

Схема использования территории в период подготовки проекта планировки территории



Линия совмещения с Листом 304



Линия совмещения с Листом 302

Иркутская область

Усть-Кутский
муниципальный район

Звёзднинское городское
поселение

38:18:000020

38:18:000000:2640

Таярское участковое лесничество

Усть-Кутское лесничество

38:18:000000:2640


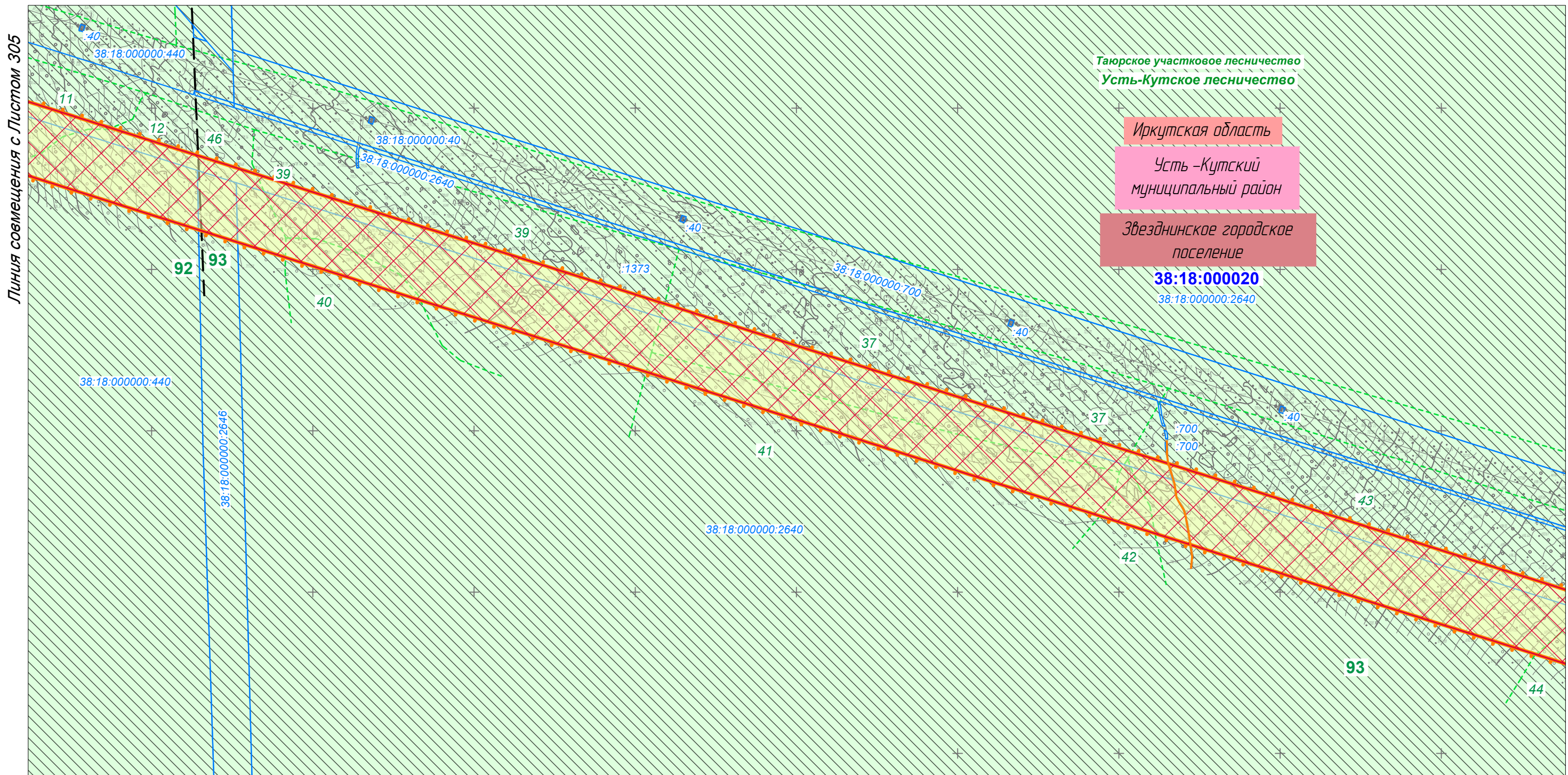
						Иркутская область, Казачинско-Ленский район, Киренский район, Усть-Кутский район			
						Документация по планировке территории для размещения объектов энергетики федерального значения «ВЛ 500 кВ Нижнеангарская - Усть-Кут №2»			
Изм.	Кол.уч.	Лист	№ док.	Подп.	Дата	Материалы по обоснованию проекта планировки территории. Графическая часть.	Стадия	Лист	Листов
Разработчик	Мароховский А.А.			<i>Мароховский</i>	08.22		ППТ- 4.2	303	318
Разработчик	Тимергалиева А.И.			<i>Тимергалиева</i>	08.22				
Разработчик	Журавлева А.В.			<i>Журавлева</i>	08.22				
Н. контр.	Алешина А.М.			<i>Алешина</i>	08.22				
Нач. отд.	Гнетова Н.Ю.			<i>Гнетова</i>	08.22	Схема использования территории в период подготовки проекта планировки территории. М 1:5000	 ООО НПО "Инжгеопроект" 109052, г. Москва, Рязанский проспект, д.2 стр.49		

Схема использования территории в период подготовки проекта планировки территории

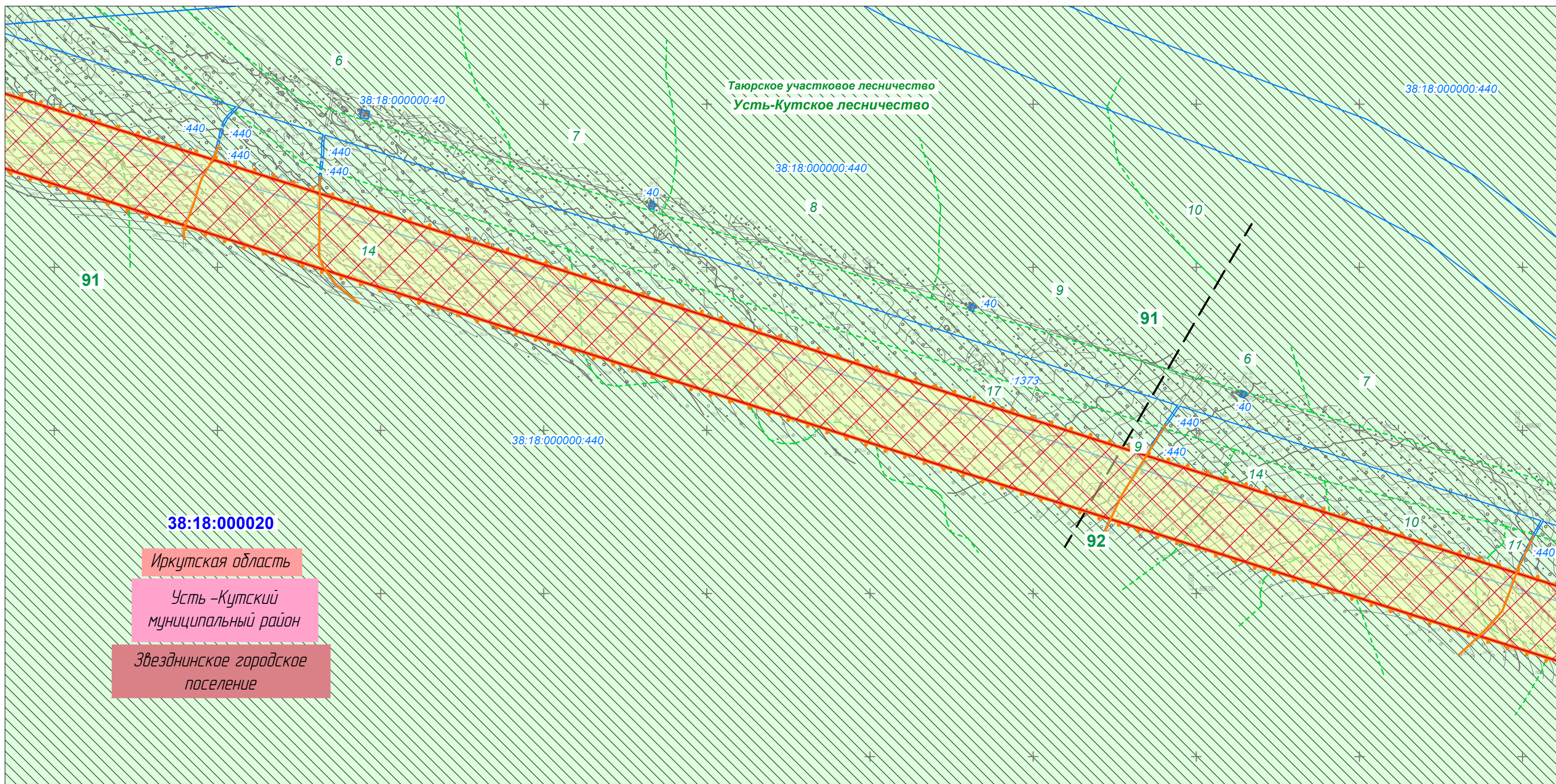


						Иркутская область, Казачинско-Ленский район, Киренский район, Усть-Кутский район			
						Документация по планировке территории для размещения объектов энергетики федерального значения «ВЛ 500 кВ Нижнеангарская - Усть-Кут №2»			
Изм.	Кол.уч.	Лист	№ док.	Подп.	Дата	Материалы по обоснованию проекта планировки территории. Графическая часть.	Стадия	Лист	Листов
Разработчик		Мароховский А.А.		<i>Мароховский</i>	08.22		ППТ- 4.2	304	318
Разработчик		Тимергалиева А.И.		<i>Тимергалиева</i>	08.22				
Разработчик		Журавлева А.В.		<i>Журавлева</i>	08.22				
Н. контр.		Алешина А.М.		<i>Алешина</i>	08.22				
Нач. отд.		Гнетова Н.Ю.		<i>Гнетова</i>	08.22	Схема использования территории в период подготовки проекта планировки территории. М 1:5000	 ООО НПО "Инжгеопроект" 109052, г. Москва, Рязанский проспект, д.2 стр.49		

Схема использования территории в период подготовки проекта планировки территории




Линия совмещения с Листом 306



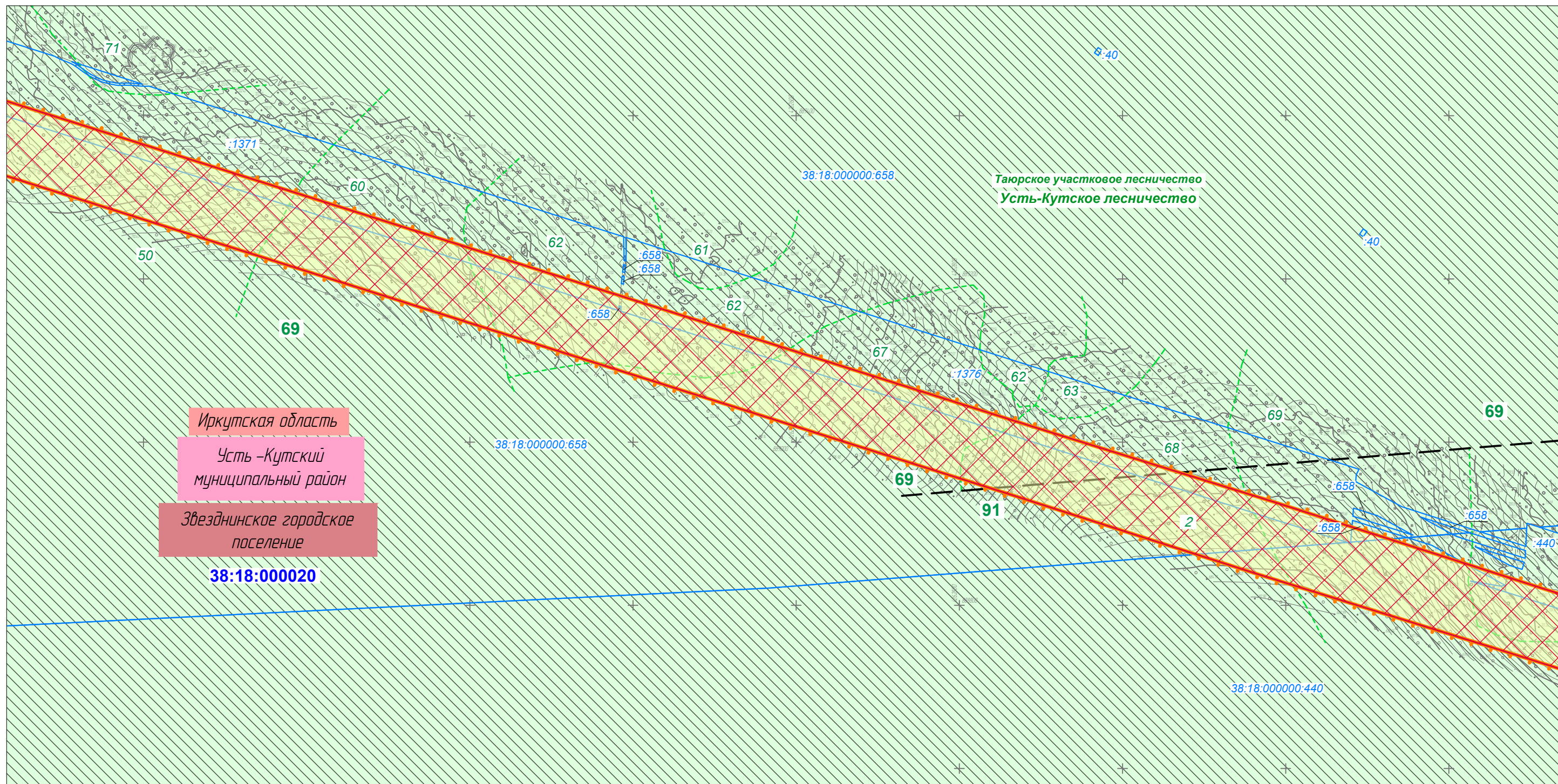
Линия совмещения с Листом 304

38:18:000020
 Иркутская область
 Усть-Кутский муниципальный район
 Звезднинское городское поселение


						Иркутская область, Казачинско-Ленский район, Киренский район, Усть-Кутский район			
						Документация по планировке территории для размещения объектов энергетики федерального значения «ВЛ 500 кВ Нижнеангарская - Усть-Кут №2»			
Изм.	Кол.уч.	Лист	№ док.	Подп.	Дата	Материалы по обоснованию проекта планировки территории. Графическая часть.	Стадия	Лист	Листов
Разработчик		Мароховский А.А.		<i>Мароховский</i>	08.22		ППТ- 4.2	305	318
Разработчик		Тимергалиева А.И.		<i>Тимергалиева</i>	08.22				
Разработчик		Журавлева А.В.		<i>Журавлева</i>	08.22				
Н. контр.		Алешина А.М.		<i>Алешина</i>	08.22				
Нач. отд.		Гнетова Н.Ю.		<i>Гнетова</i>	08.22	Схема использования территории в период подготовки проекта планировки территории. М 1:5000	 ООО НПО "Инжгеопроект" 109052, г. Москва, Рязанский проспект, д.2 стр.49		



Линия совмещения с Листом 307

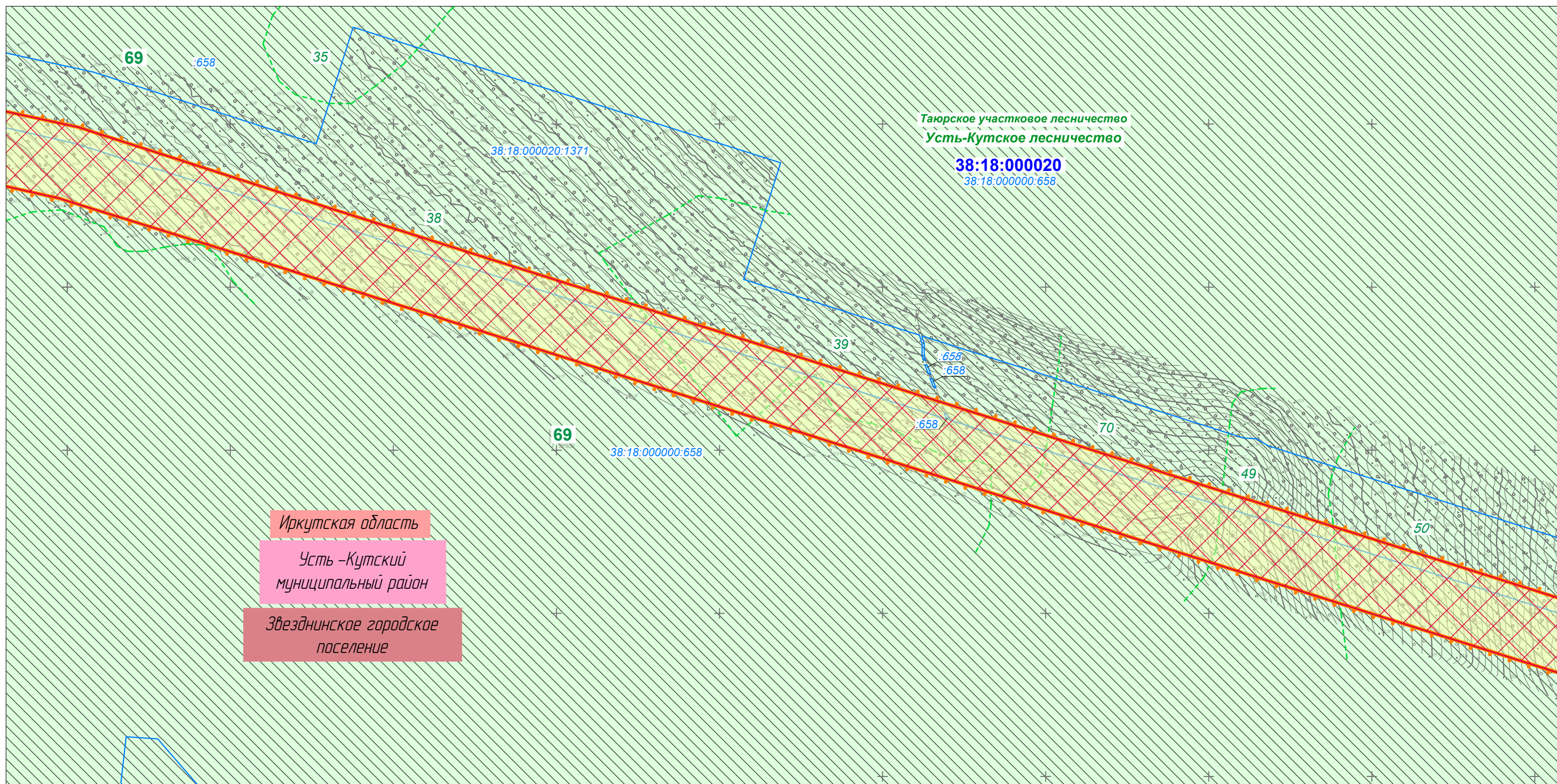


Линия совмещения с Листом 305

						Иркутская область, Казачинско-Ленский район, Киренский район, Усть-Кутский район			
						Документация по планировке территории для размещения объектов энергетики федерального значения «ВЛ 500 кВ Нижнеангарская - Усть-Кут №2»			
Изм.	Кол.уч.	Лист	№ док.	Подп.	Дата	Материалы по обоснованию проекта планировки территории. Графическая часть.	Стадия	Лист	Листов
Разработчик	Мароховский А.А.			<i>Мароховский</i>	08.22		ППТ- 4.2	306	318
Разработчик	Тимергалиева А.И.			<i>Тимергалиева</i>	08.22				
Разработчик	Журавлева А.В.			<i>Журавлева</i>	08.22				
Н. контр.	Алешина А.М.			<i>Алешина</i>	08.22				
Нач. отд.	Гнетова Н.Ю.			<i>Гнетова</i>	08.22	Схема использования территории в период подготовки проекта планировки территории. М 1:5000	 ООО НПО "Инжгеопроект" 109052, г. Москва, Рязанский проспект, д.2 стр.49		




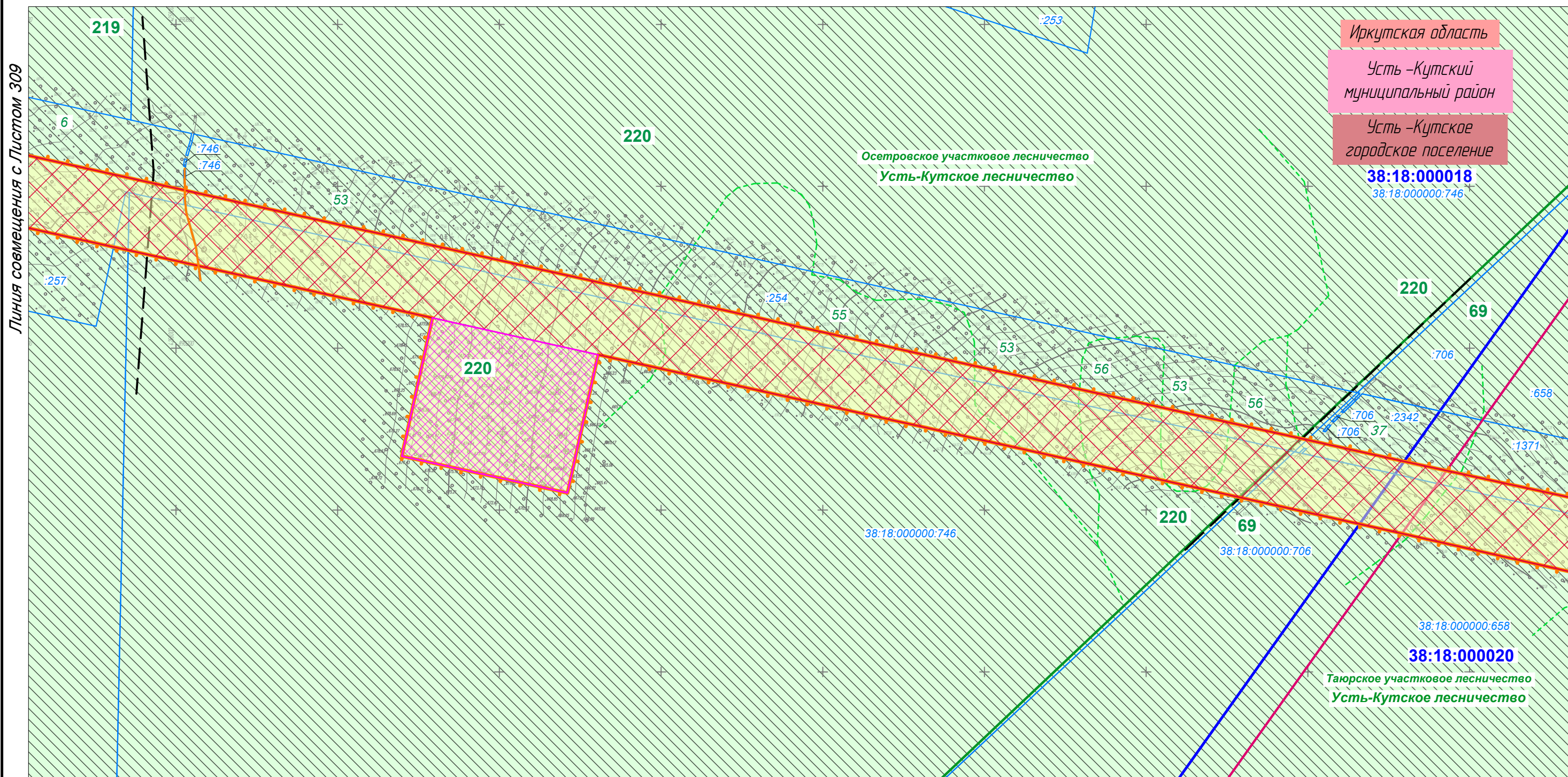
Линия совмещения с Листом 308



Линия совмещения с Листом 306

Иркутская область
Усть-Кутский
муниципальный район
Звезднинское городское
поселение

						Иркутская область, Казачинско-Ленский район, Киренский район, Усть-Кутский район			
						Документация по планировке территории для размещения объектов энергетики федерального значения «ВЛ 500 кВ Нижнеангарская - Усть-Кут №2»			
Изм.	Кол.уч.	Лист	№ док.	Подп.	Дата	Материалы по обоснованию проекта планировки территории. Графическая часть.	Стадия	Лист	Листов
Разработчик		Мароховский А.А.		<i>Mar</i>	08.22		ППТ- 4.2	307	318
Разработчик		Тимергалиева А.И.		<i>tim</i>	08.22				
Разработчик		Журавлева А.В.		<i>zhr</i>	08.22				
Н. контр.		Алешина А.М.		<i>al</i>	08.22				
Нач. отд.		Гнетова Н.Ю.		<i>gn</i>	08.22	Схема использования территории в период подготовки проекта планировки территории. М 1:5000	 ООО НПО "Инжгеопроект" 109052, г. Москва, Рязанский проспект, д.2 стр.49		



Линия совмещения с Листом 309

Линия совмещения с Листом 307


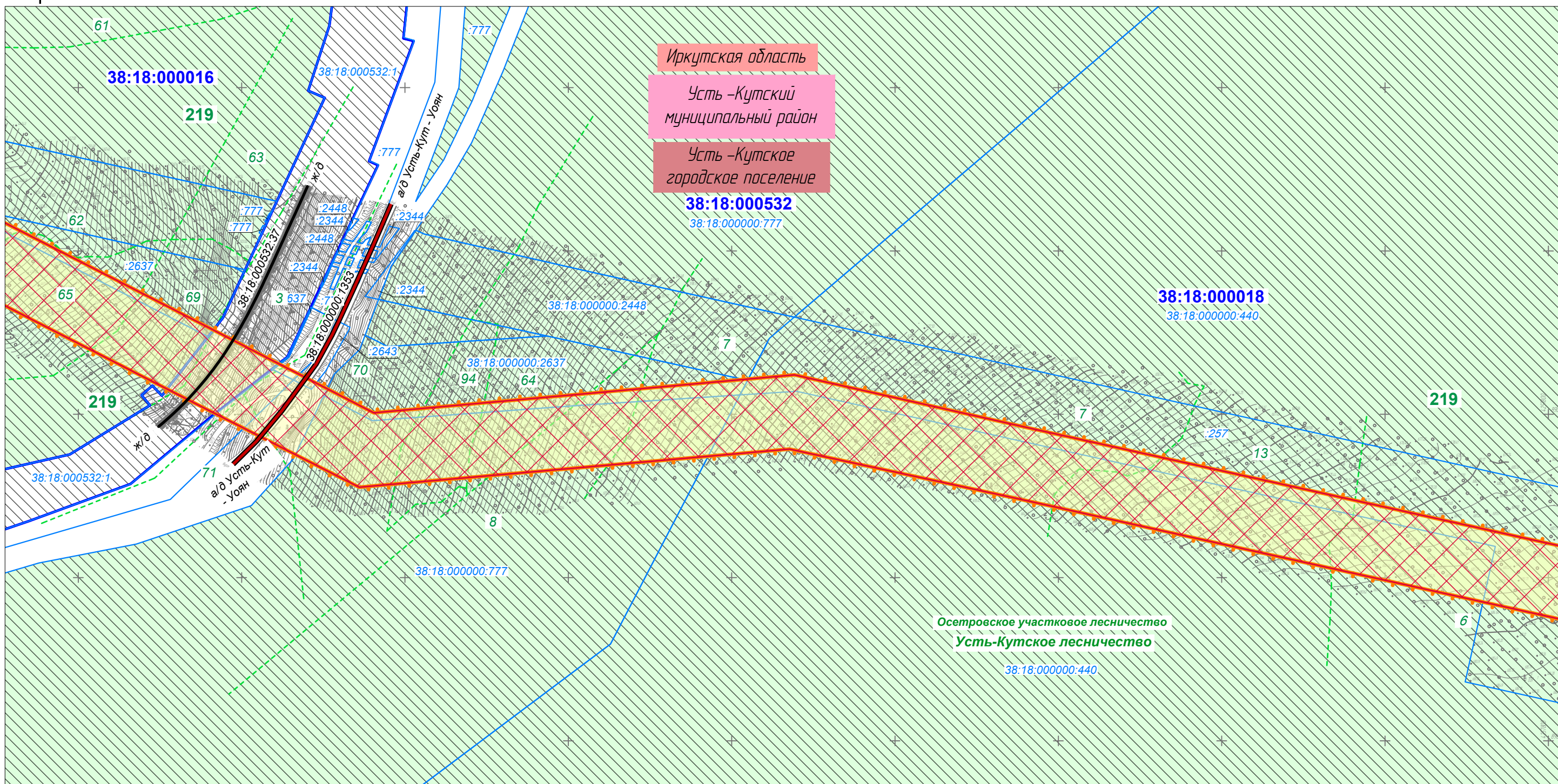
						Иркутская область, Казачинско-Ленский район, Киренский район, Усть-Кутский район			
						Документация по планировке территории для размещения объектов энергетики федерального значения «ВЛ 500 кВ Нижнеангарская - Усть-Кут №2»			
Изм.	Кол.уч.	Лист	№ док.	Подп.	Дата	Материалы по обоснованию проекта планировки территории. Графическая часть.	Стадия	Лист	Листов
Разработчик	Мароховский А.А.			<i>Мароховский</i>	08.22		ППТ- 4.2	308	318
Разработчик	Тимергалиева А.И.			<i>Тимергалиева</i>	08.22				
Разработчик	Журавлева А.В.			<i>Журавлева</i>	08.22				
Н. контр.	Алешина А.М.			<i>Алешина</i>	08.22				
Нач. отд.	Гнетова Н.Ю.			<i>Гнетова</i>	08.22	Схема использования территории в период подготовки проекта планировки территории. М 1:5000	 ООО НПО "Инжгеопроект" 109052, г. Москва, Рязанский проспект, д.2 стр.49		

Схема использования территории в период подготовки проекта планировки территории

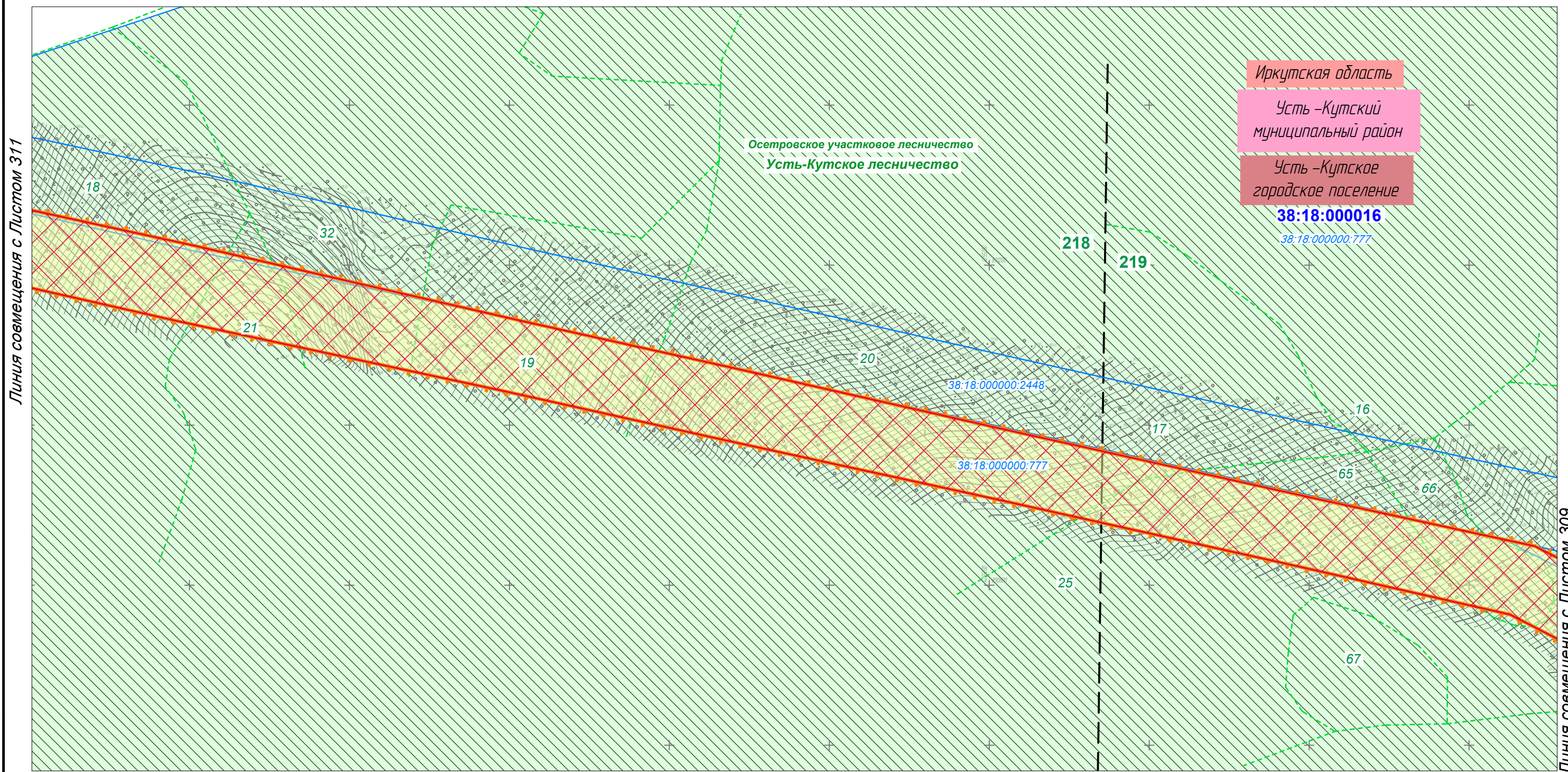



Линия совмещения с Листом 310

Линия совмещения с Листом 308

						Иркутская область, Казачинско-Ленский район, Киренский район, Усть-Кутский район			
						Документация по планировке территории для размещения объектов энергетики федерального значения «ВЛ 500 кВ Нижнеангарская - Усть-Кут №2»			
Изм.	Кол.уч.	Лист	№ док.	Подп.	Дата	Материалы по обоснованию проекта планировки территории. Графическая часть.	Стадия	Лист	Листов
Разработчик	Мароховский А.А.			<i>Мароховский</i>	08.22		ППТ- 4.2	309	318
Разработчик	Тимергалиева А.И.			<i>Тимергалиева</i>	08.22				
Разработчик	Журавлева А.В.			<i>Журавлева</i>	08.22				
Н. контр.	Алешина А.М.			<i>Алешина</i>	08.22				
Нач. отд.	Гнетова Н.Ю.			<i>Гнетова</i>	08.22	Схема использования территории в период подготовки проекта планировки территории. М 1:5000	ООО НПО "Инжгеопроект" 109052, г. Москва, Рязанский проспект, д.2 стр.49		

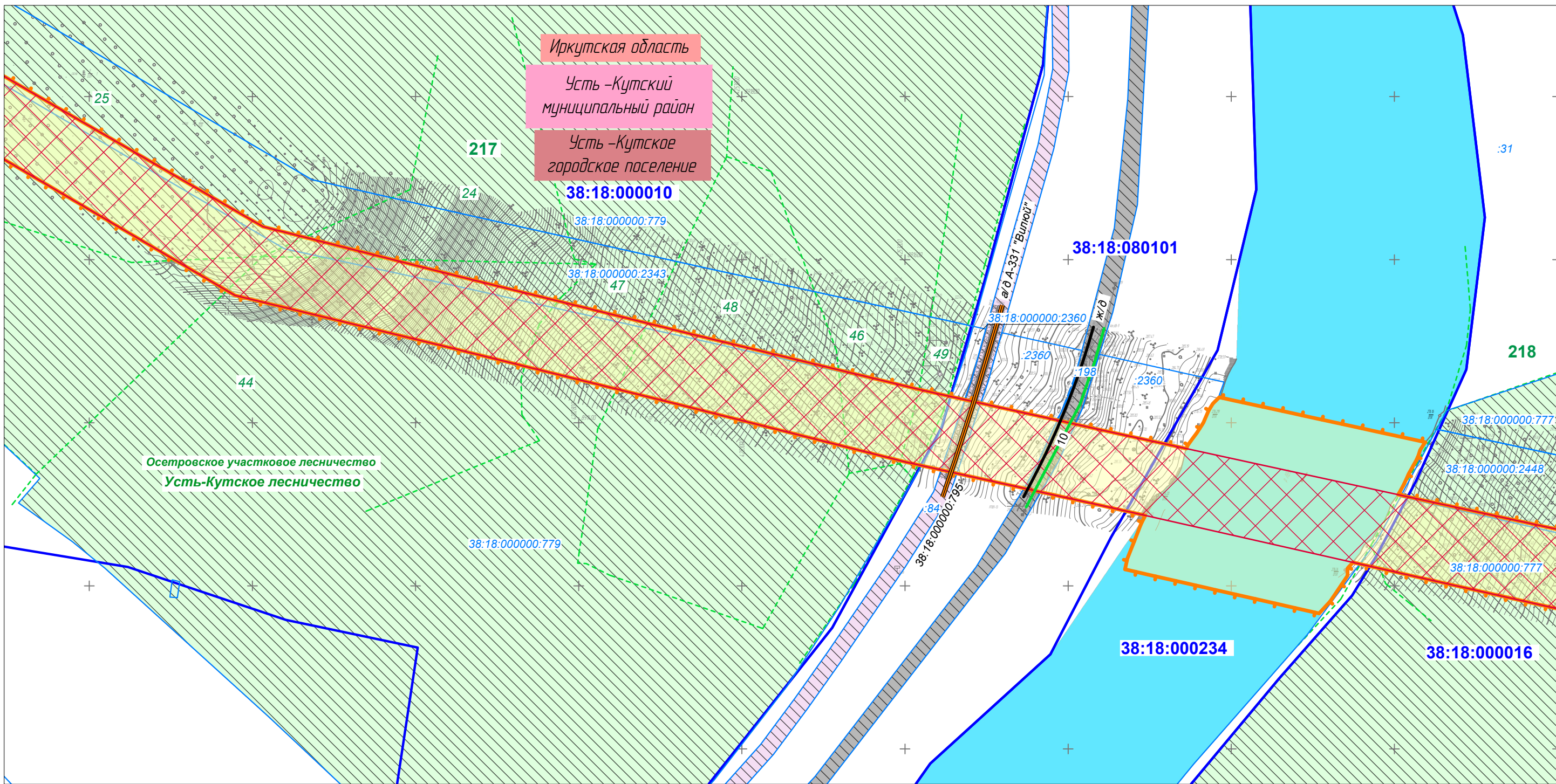
Схема использования территории в период подготовки проекта планировки территории



						Иркутская область, Казачинско-Ленский район, Киренский район, Усть-Кутский район			
						Документация по планировке территории для размещения объектов энергетики федерального значения «ВЛ 500 кВ Нижнеангарская - Усть-Кут №2»			
Изм.	Кол.уч.	Лист	№ док.	Подп.	Дата	Материалы по обоснованию проекта планировки территории. Графическая часть.	Стадия	Лист	Листов
Разработчик	Мароховский А.А.			<i>Мароховский</i>	08.22		ППТ- 4.2	310	318
Разработчик	Тимергалиева А.И.			<i>Тимергалиева</i>	08.22				
Разработчик	Журавлева А.В.			<i>Журавлева</i>	08.22				
Н. контр.	Алешина А.М.			<i>Алешина</i>	08.22				
Нач. отд.	Гнетова Н.Ю.			<i>Гнетова</i>	08.22	Схема использования территории в период подготовки проекта планировки территории. М 1:5000	 ООО НПО "Инжгеопроект" 109052, г. Москва, Рязанский проспект, д.2 стр.49		

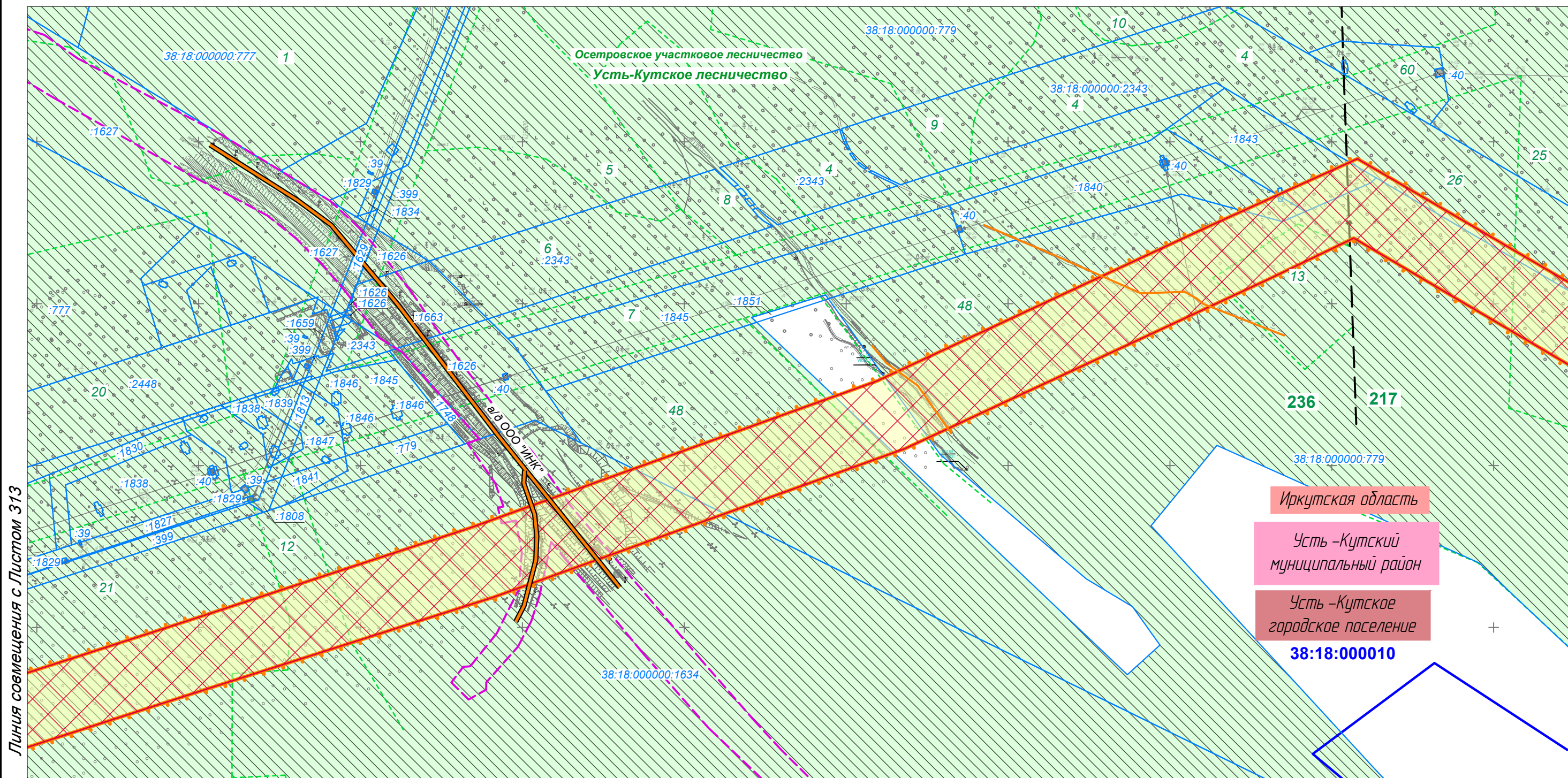


Линия совмещения с Листом 312



Иркутская область, Казачинско-Ленский район, Киренский район, Усть-Кутский район						
Документация по планировке территории для размещения объектов энергетики федерального значения «ВЛ 500 кВ Нижнеангарская - Усть-Кут №2»						
Изм.	Кол.уч.	Лист	№ док.	Подп.	Дата	
Разработчик	Мароховский А.А.			<i>Мароховский</i>	08.22	
Разработчик	Тимергалиева А.И.			<i>Тимергалиева</i>	08.22	
Разработчик	Журавлева А.В.			<i>Журавлева</i>	08.22	
Н. контр.	Алешина А.М.			<i>Алешина</i>	08.22	
Нач. отд.	Гнетова Н.Ю.			<i>Гнетова</i>	08.22	
Материалы по обоснованию проекта планировки территории. Графическая часть.				Стадия	Лист	Листов
				ППТ- 4.2	311	318
Схема использования территории в период подготовки проекта планировки территории. М 1:5000				ООО НПО "Инжгеопроект" 109052, г. Москва, Рязанский проспект, д.2 стр.49		

Схема использования территории в период подготовки проекта планировки территории



Линия совмещения с Листом 313

Линия совмещения с Листом 311


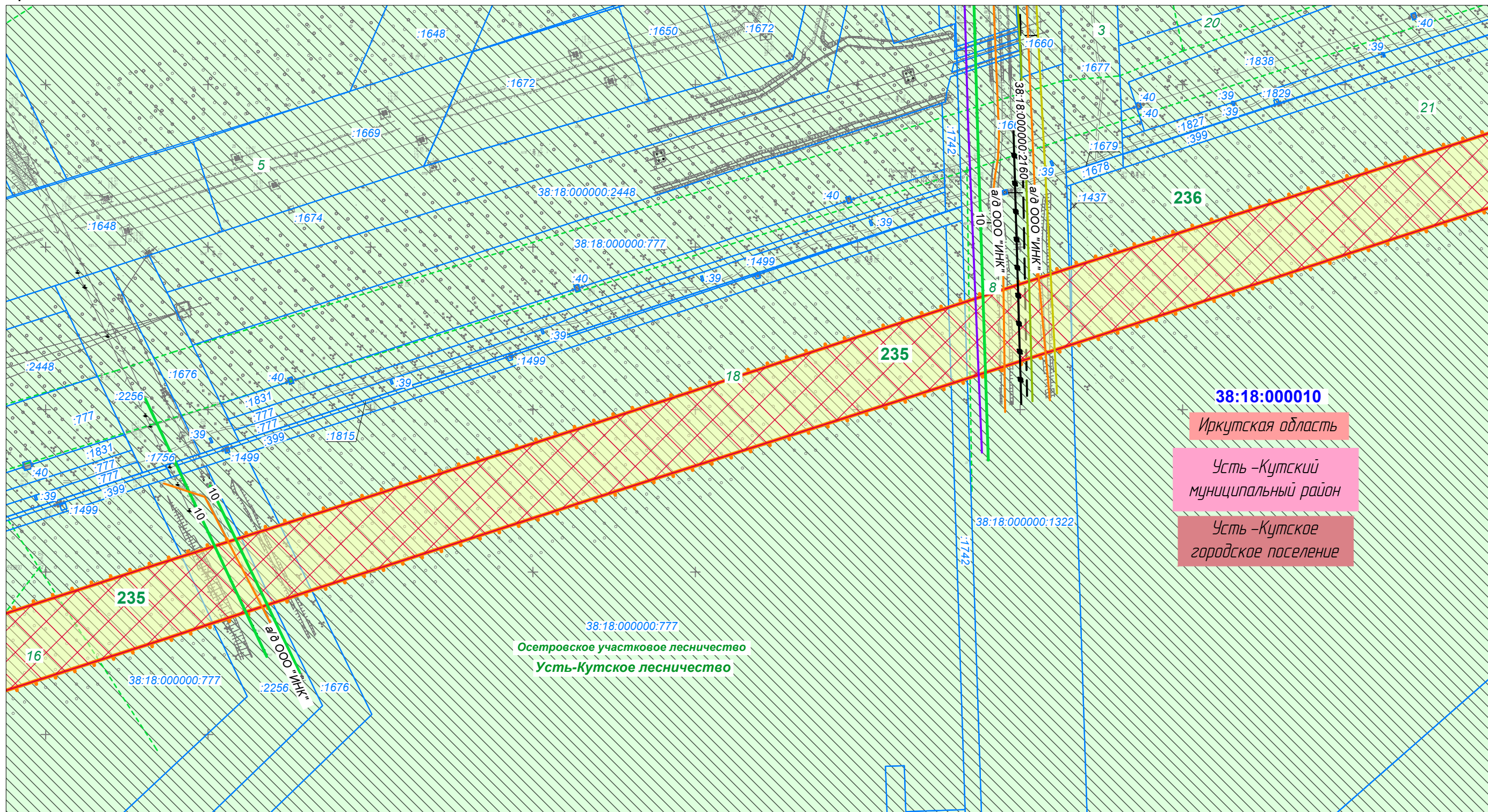
						Иркутская область, Казачинско-Ленский район, Киренский район, Усть-Кутский район			
						Документация по планировке территории для размещения объектов энергетики федерального значения «ВЛ 500 кВ Нижнеангарская - Усть-Кут №2»			
Изм.	Кол.уч.	Лист	№ док.	Подп.	Дата	Материалы по обоснованию проекта планировки территории. Графическая часть.	Стадия	Лист	Листов
Разработчик	Мароховский А.А.			<i>М.А.</i>	08.22		ППТ- 4.2	312	318
Разработчик	Тимергалиева А.И.			<i>А.И.</i>	08.22				
Разработчик	Журавлева А.В.			<i>А.В.</i>	08.22				
Н. контр.	Алешина А.М.			<i>А.М.</i>	08.22				
Нач. отд.	Гнетова Н.Ю.			<i>Н.Ю.</i>	08.22	Схема использования территории в период подготовки проекта планировки территории. М 1:5000	 ООО НПО "Инжгеопроект" 109052, г. Москва, Рязанский проспект, д.2 стр.49		

Схема использования территории в период подготовки проекта планировки территории



Линия совмещения с Листом 314

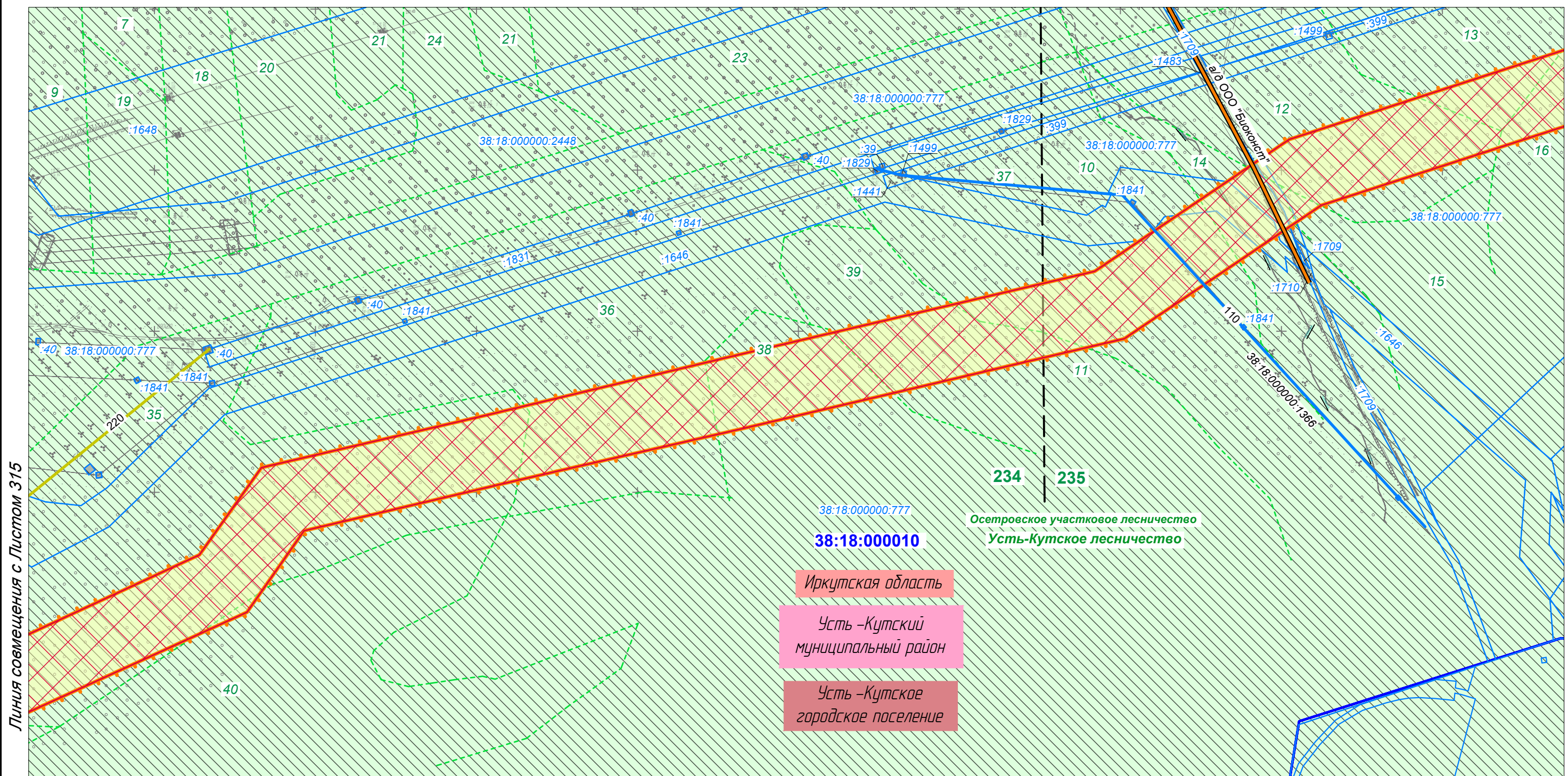
Линия совмещения с Листом 312

38:18:000010
Иркутская область
Усть-Кутский
муниципальный район
Усть-Кутское
городское поселение

38:18:000000:777
Осетровское участковое лесничество
Усть-Кутское лесничество


						Иркутская область, Казачинско-Ленский район, Киренский район, Усть-Кутский район			
						Документация по планировке территории для размещения объектов энергетики федерального значения «ВЛ 500 кВ Нижнеангарская - Усть-Кут №2»			
Изм.	Кол.уч.	Лист	№ док.	Подп.	Дата	Материалы по обоснованию проекта планировки территории. Графическая часть.	Стадия	Лист	Листов
Разработчик	Мароховский А.А.			<i>Мароховский</i>	08.22		ППТ- 4.2	313	318
Разработчик	Тимергалиева А.И.			<i>Тимергалиева</i>	08.22				
Разработчик	Журавлева А.В.			<i>Журавлева</i>	08.22				
Н. контр.	Алешина А.М.			<i>Алешина</i>	08.22				
Нач. отд.	Гнетова Н.Ю.			<i>Гнетова</i>	08.22	Схема использования территории в период подготовки проекта планировки территории. М 1:5000	 ООО НПО "Инжгеопроект" 109052, г. Москва, Рязанский проспект, д.2 стр.49		

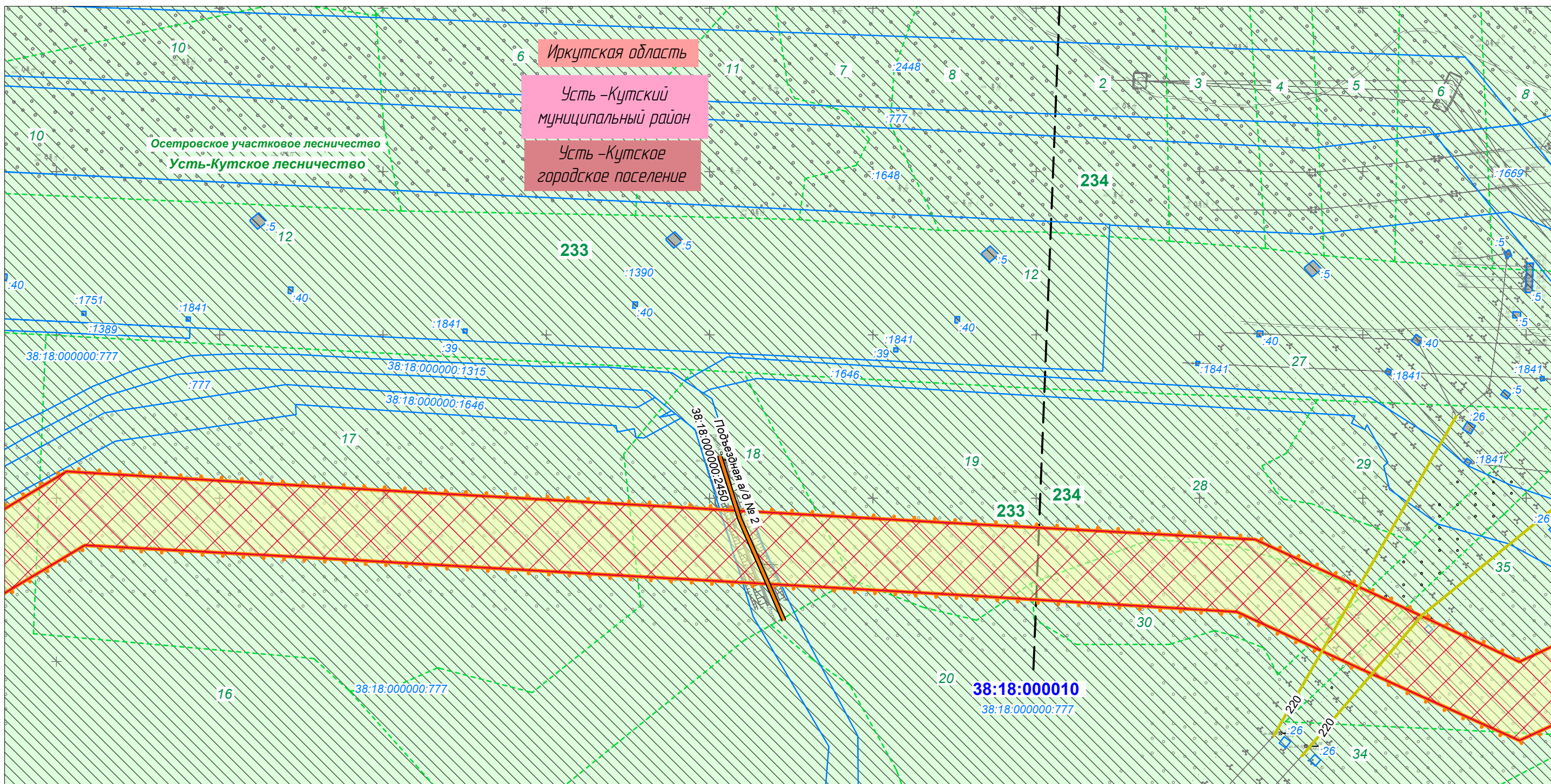
Схема использования территории в период подготовки проекта планировки территории



Линия совмещения с Листом 315

Линия совмещения с Листом 313

						Иркутская область, Казачинско-Ленский район, Киренский район, Усть-Кутский район			
						Документация по планировке территории для размещения объектов энергетики федерального значения «ВЛ 500 кВ Нижнеангарская - Усть-Кут №2»			
Изм.	Кол.уч.	Лист	№ док.	Подп.	Дата	Материалы по обоснованию проекта планировки территории. Графическая часть.	Стадия	Лист	Листов
Разработчик	Мароховский А.А.			<i>Mar</i>	08.22		ППТ- 4.2	314	318
Разработчик	Тимергалиева А.И.			<i>Tim</i>	08.22				
Разработчик	Журавлева А.В.			<i>Zh</i>	08.22				
Н. контр.	Алешина А.М.			<i>Ale</i>	08.22				
Нач. отд.	Гнетова Н.Ю.			<i>Gne</i>	08.22	Схема использования территории в период подготовки проекта планировки территории. М 1:5000	 ООО НПО "Инжгеопроект" 109052, г. Москва, Рязанский проспект, д.2 стр.49		



Линия совмещения с Листом 314


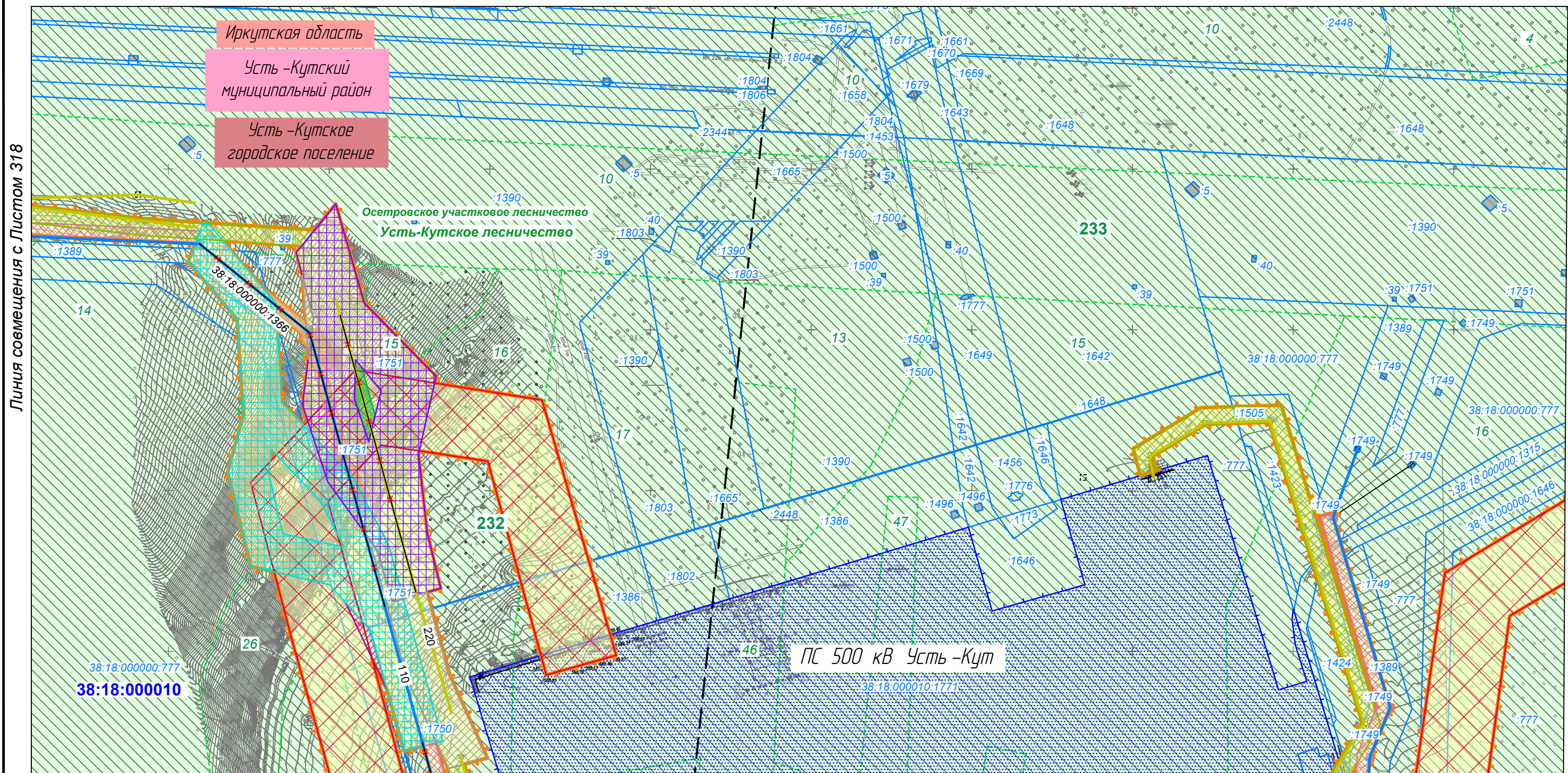
						Иркутская область, Казачинско-Ленский район, Киренский район, Усть-Кутский район			
						Документация по планировке территории для размещения объектов энергетики федерального значения «ВЛ 500 кВ Нижнеангарская - Усть-Кут №2»			
Изм.	Кол.уч.	Лист	№ док.	Подп.	Дата	Материалы по обоснованию проекта планировки территории. Графическая часть.	Стадия	Лист	Листов
Разработчик	Мароховский А.А.			<i>Marokhovskiy</i>	08.22		ППТ- 4.2	315	318
Разработчик	Тимергалиева А.И.			<i>Timergalievaya</i>	08.22				
Разработчик	Журавлева А.В.			<i>Zhuravleva</i>	08.22				
Н. контр.	Алешина А.М.			<i>Aleshina</i>	08.22				
Нач. отд.	Гнетова Н.Ю.			<i>Gnetova</i>	08.22	Схема использования территории в период подготовки проекта планировки территории. М 1:5000	 ООО НПО "Инжгеопроект" 109052, г. Москва, Рязанский проспект, д.2 стр.49		


Схема использования территории в период подготовки проекта планировки территории



Линия совмещения с Листом 318

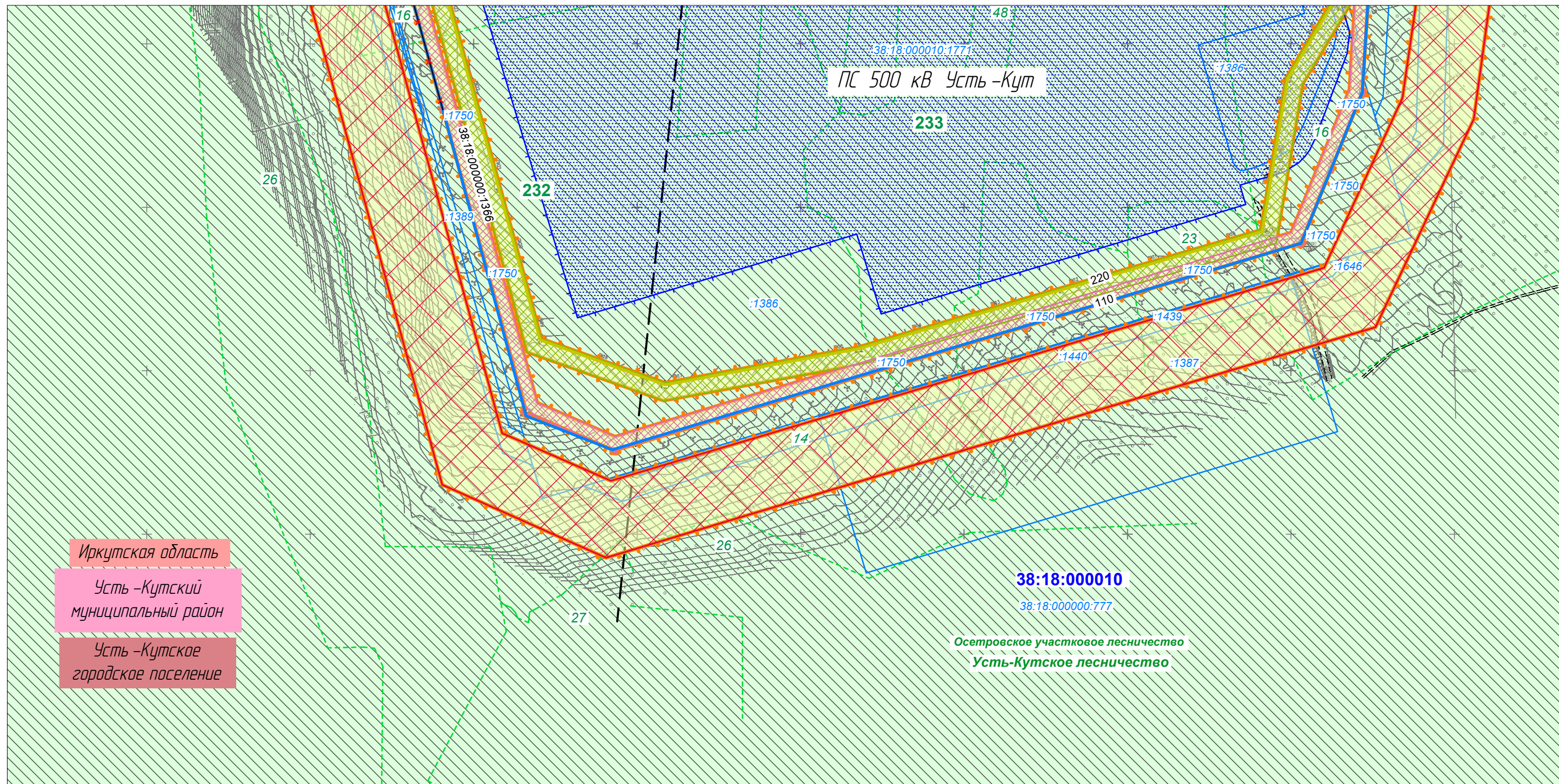
Линия совмещения с Листом 315

Линия совмещения с Листом 317

						Иркутская область, Казачинско-Ленский район, Киренский район, Усть-Кутский район			
						Документация по планировке территории для размещения объектов энергетики федерального значения «ВЛ 500 кВ Нижнеангарская - Усть-Кут №2»			
Изм.	Кол.уч.	Лист	№ док.	Подп.	Дата	Материалы по обоснованию проекта планировки территории. Графическая часть.	Стадия	Лист	Листов
Разработчик	Мароховский А.А.			<i>Мароховский</i>	08.22		ППТ-4.2	316	318
Разработчик	Тимергалиева А.И.			<i>Тимергалиева</i>	08.22				
Разработчик	Журавлева А.В.			<i>Журавлева</i>	08.22				
Н. контр.	Алешина А.М.			<i>Алешина</i>	08.22				
Нач. отд.	Гнетова Н.Ю.			<i>Гнетова</i>	08.22	Схема использования территории в период подготовки проекта планировки территории. М 1:5000	 ООО НПО "Инжгеопроект" 109052, г. Москва, Рязанский проспект, д.2 стр.49		



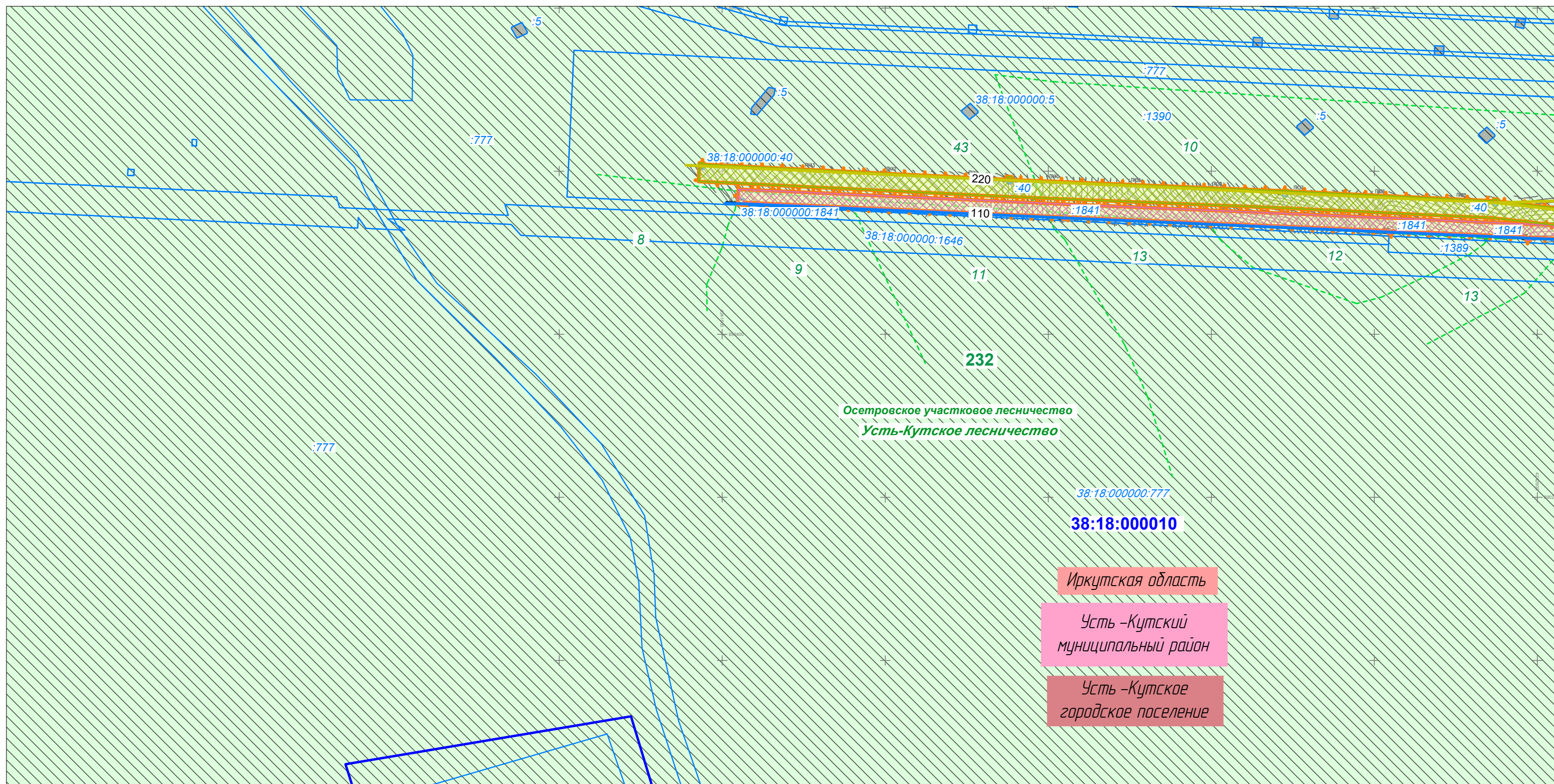
Линия совмещения с Листом 316



Иркутская область
 Усть-Кутский муниципальный район
 Усть-Кутское городское поселение

						Иркутская область, Казачинско-Ленский район, Киренский район, Усть-Кутский район			
						Документация по планировке территории для размещения объектов энергетики федерального значения «ВЛ 500 кВ Нижнеангарская - Усть-Кут №2»			
Изм.	Кол.уч.	Лист	№ док.	Подп.	Дата	Материалы по обоснованию проекта планировки территории. Графическая часть.	Стадия	Лист	Листов
Разработчик	Мароховский А.А.			<i>Marokhovskiy</i>	08.22		ППТ- 4.2	317	318
Разработчик	Тимергалиева А.И.			<i>Timergalievaya</i>	08.22				
Разработчик	Журавлева А.В.			<i>Zhuravleva</i>	08.22				
Н. контр.	Алешина А.М.			<i>Aleshina</i>	08.22				
Нач. отд.	Гнетова Н.Ю.			<i>Gnetova</i>	08.22	Схема использования территории в период подготовки проекта планировки территории. М 1:5000	 ООО НПО "Инжгеопроект" 109052, г. Москва, Рязанский проспект, д.2 стр.49		

Схема использования территории в период подготовки проекта планировки территории



Линия совмещения с Листом 316

Иркутская область
Усть-Кутский
муниципальный район
Усть-Кутское
городское поселение


						Иркутская область, Казачинско-Ленский район, Киренский район, Усть-Кутский район			
						Документация по планировке территории для размещения объектов энергетики федерального значения «ВЛ 500 кВ Нижнеангарская - Усть-Кут №2»			
Изм.	Кол.уч.	Лист	№ док.	Подп.	Дата	Материалы по обоснованию проекта планировки территории. Графическая часть.	Стадия	Лист	Листов
Разработчик		Мароховский А.А.		<i>Мароховский</i>	08.22		ППТ- 4.2	318	318
Разработчик		Тимергалиева А.И.		<i>Тимергалиева</i>	08.22				
Разработчик		Журавлева А.В.		<i>Журавлева</i>	08.22				
Н. контр.		Алешина А.М.		<i>Алешина</i>	08.22				
Нач. отд.		Гнетова Н.Ю.		<i>Гнетова</i>	08.22	Схема использования территории в период подготовки проекта планировки территории. М 1:5000	 ООО НПО "Инжгеопроект" 109052, г. Москва, Рязанский проспект, д.2 стр.49		

Схема расположения листов к схеме границ территории объектов культурного наследия линейного объекта энергетики федерального значения «ВЛ 500 кВ Нижнеангарская - Усть-Кут №2» на территории Иркутской области



Иркутская область
Казачинско-Ленский район

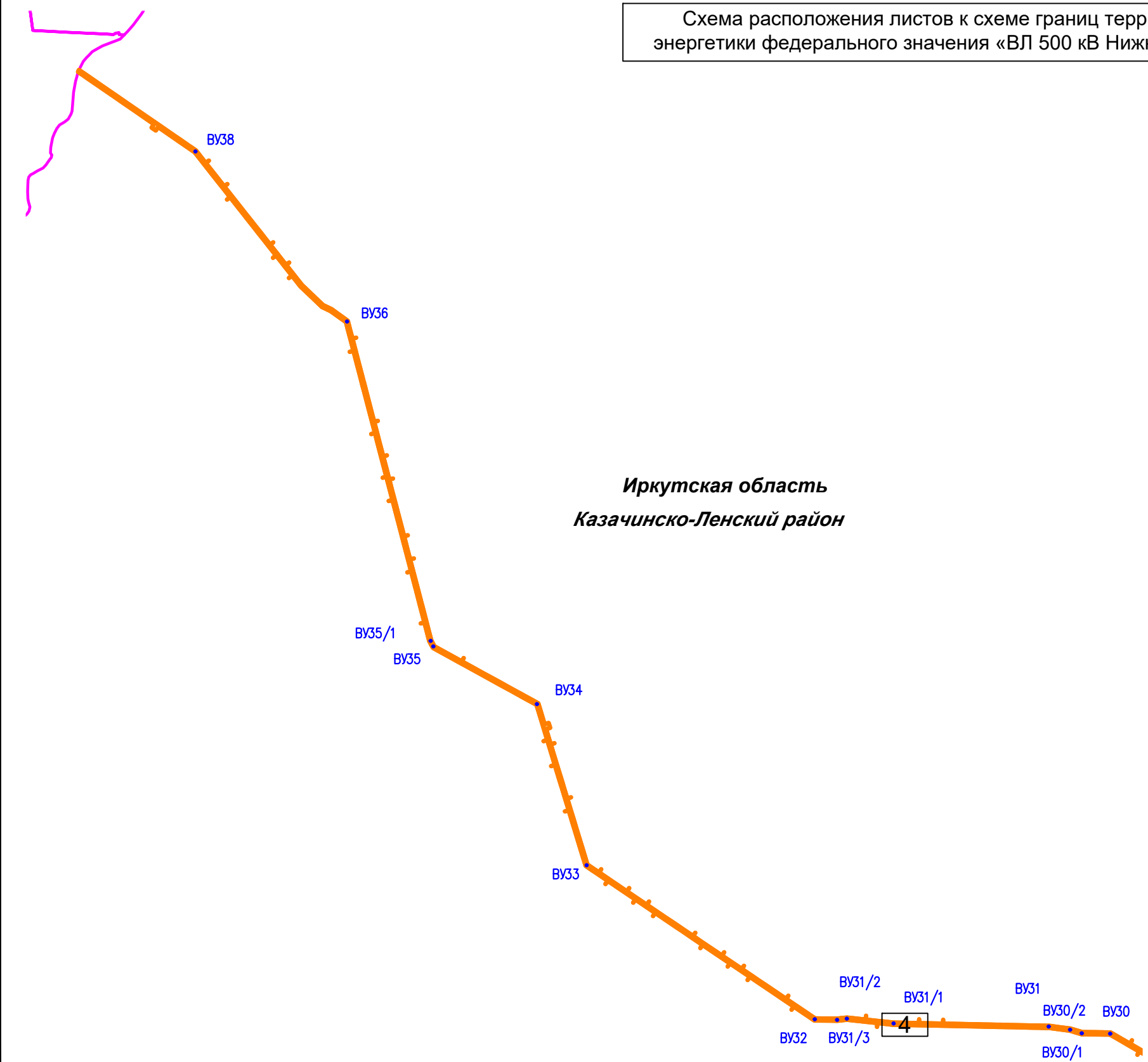
Республика Бурятия
Северо-Байкальский район

Условные обозначения:

- граница территории, в отношении которой осуществляется подготовка проекта планировки
- граница зоны планируемого размещения линейного объекта энергетики ВЛ 500 кВ Нижнеангарская - Усть-Кут №2
- границы территорий объектов культурного наследия
- углы поворота трассы ВЛ
- Административно-территориальные границы:
 - граница субъекта РФ
 - граница муниципального района или городского округа
 - граница городского поселения
 - граница сельского поселения
 - граница населенного пункта

						Иркутская область, Казачинско-Ленский район, Киренский район, Усть-Кутский район			
						Документация по планировке территории для размещения объектов энергетики федерального значения «ВЛ 500 кВ Нижнеангарская - Усть-Кут №2»			
Изм.	Кол.уч.	Лист	№ док.	Подп.	Дата	Материалы по обоснованию проекта планировки территории. Графическая часть.	Стадия	Лист	Листов
Разработчик	Мароховский А.А.				08.22		ППТ- 4.3	1	4
Разработчик	Тимергалиева А.И.				08.22				
Разработчик	Журавлева А.В.				08.22		Схема границ территории объектов культурного наследия. Схема расположения листов.	ООО НПО "Инжгеопроект" 109052, г. Москва, Рязанский проспект, д.2 стр.49	
Н. контр.	Алешина А.М.				08.22				
Нач. отд.	Гнетова Н.Ю.				08.22				

Схема расположения листов к схеме границ территории объектов культурного наследия линейного объекта энергетики федерального значения «ВЛ 500 кВ Нижнеангарская - Усть-Кут №2» на территории Иркутской области



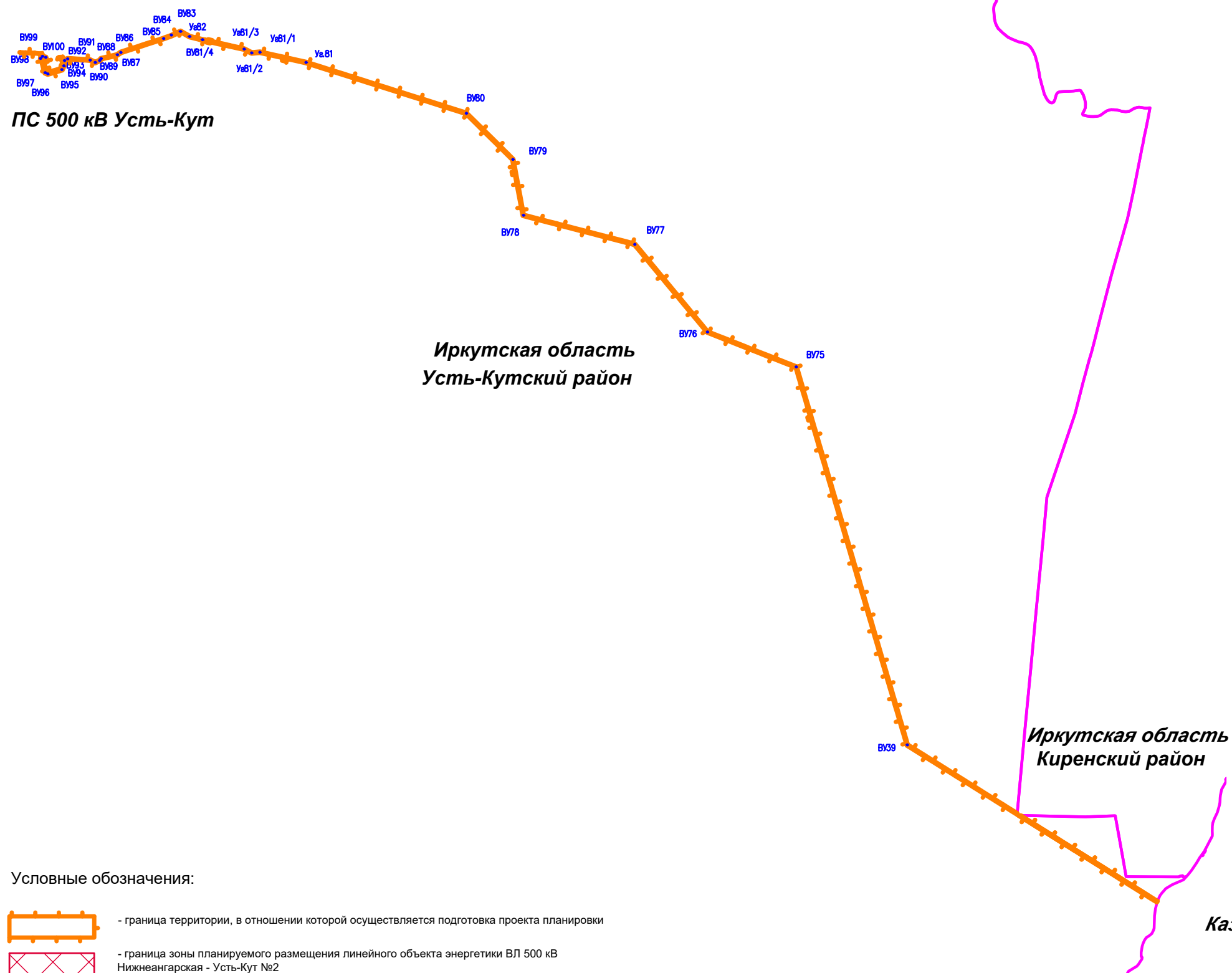
Условные обозначения:

- граница территории, в отношении которой осуществляется подготовка проекта планировки
- граница зоны планируемого размещения линейного объекта энергетики ВЛ 500 кВ Нижнеангарская - Усть-Кут №2
- границы территорий объектов культурного наследия
- ВУ 31** - углы поворота трассы ВЛ
- Административно-территориальные границы:**
 - граница субъекта РФ
 - граница муниципального района или городского округа
 - граница городского поселения
 - граница сельского поселения
 - граница населенного пункта

Иркутская область
Казачинско-Ленский район

						Иркутская область, Казачинско-Ленский район, Киренский район, Усть-Кутский район			
						Документация по планировке территории для размещения объектов энергетики федерального значения «ВЛ 500 кВ Нижнеангарская - Усть-Кут №2»			
Изм.	Кол.уч.	Лист	№ док.	Подп.	Дата	Материалы по обоснованию проекта планировки территории. Графическая часть.	Стадия	Лист	Листов
Разработчик	Мароховский А.А.				08.22		ППТ- 4.3	2	4
Разработчик	Тимергалиева А.И.				08.22				
Разработчик	Журавлева А.В.				08.22				
Н. контр.	Алешина А.М.				08.22		Схема границ территории объектов культурного наследия. Схема расположения листов.	 ООО НПО "Инжгеопроект" 109052, г. Москва, Рязанский проспект, д.2 стр.49	
Нач. отд.	Гнетова Н.Ю.				08.22				

Схема расположения листов к схеме границ территории объектов культурного наследия линейного объекта энергетики федерального значения «ВЛ 500 кВ Нижнеангарская - Усть-Кут №2» на территории Иркутской области



ПС 500 кВ Усть-Кут

Иркутская область
Усть-Кутский район

Иркутская область
Киренский район

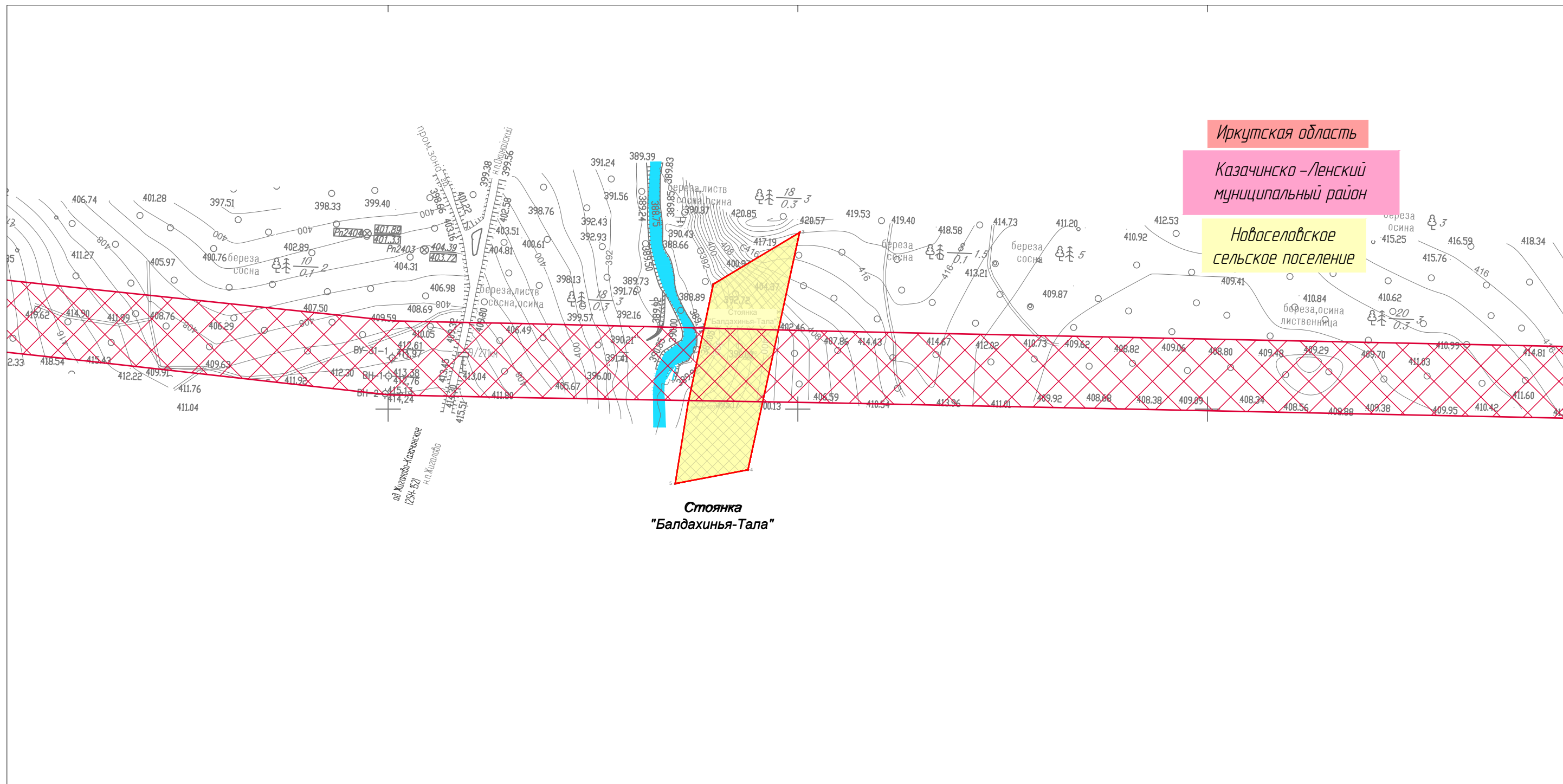
Иркутская область
Казачинско-Ленский район

Условные обозначения:

- граница территории, в отношении которой осуществляется подготовка проекта планировки
- граница зоны планируемого размещения линейного объекта энергетики ВЛ 500 кВ Нижнеангарская - Усть-Кут №2
- границы территорий объектов культурного наследия
- ВУ 31** - углы поворота трассы ВЛ
- Административно-территориальные границы:
 - граница субъекта РФ
 - граница муниципального района или городского округа
 - граница городского поселения
 - граница сельского поселения
 - граница населенного пункта

						Иркутская область, Казачинско-Ленский район, Киренский район, Усть-Кутский район				
						Документация по планировке территории для размещения объектов энергетики федерального значения «ВЛ 500 кВ Нижнеангарская - Усть-Кут №2»				
Изм.	Кол.уч.	Лист	№ док.	Подп.	Дата	Материалы по обоснованию проекта планировки территории. Графическая часть.	Стадия	Лист	Листов	
Разработчик	Мароховский А.А.				08.22		ППТ- 4.3	3	4	
Разработчик	Тимергалиева А.И.				08.22					
Разработчик	Журавлева А.В.				08.22		Схема границ территории объектов культурного наследия. Схема расположения листов.	ООО НПО "Инжгеопроект" 109052, г. Москва, Рязанский проспект, д.2 стр.49		
Н. контр.	Алешина А.М.				08.22					
Нач. отд.	Гнетова Н.Ю.				08.22					

Схема границ территории объектов культурного наследия



Стоянка
"Балдахинья-Тала"




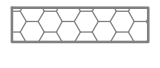
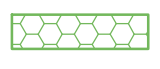
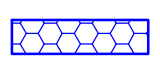










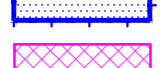



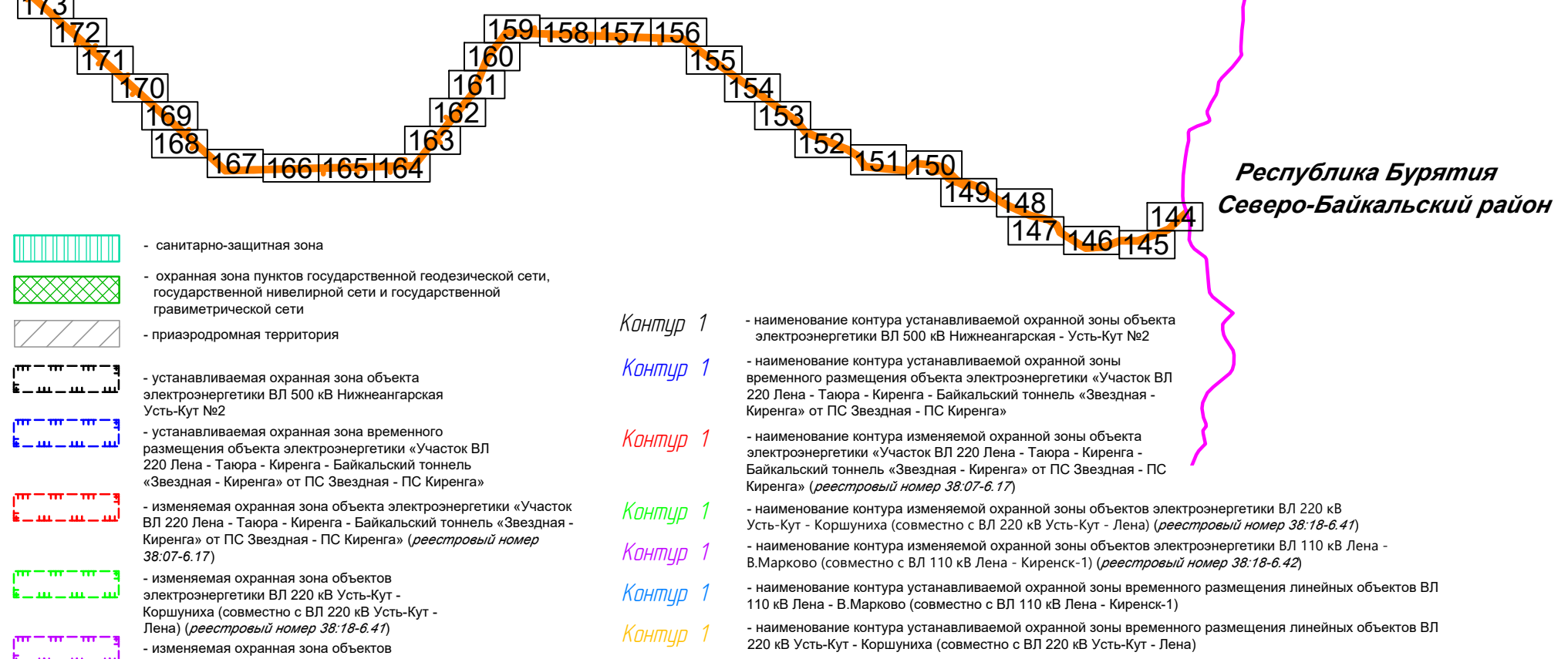
						Иркутская область, Казачинско-Ленский район, Киренский район, Усть-Кутский район			
						Документация по планировке территории для размещения объектов энергетики федерального значения «ВЛ 500 кВ Нижнеангарская - Усть-Кут №2»			
Изм.	Кол.уч.	Лист	№ док.	Подп.	Дата	Материалы по обоснованию проекта планировки территории. Графическая часть.	Стадия	Лист	Листов
Разработчик	Мароховский А.А.			<i>Мароховский</i>	08.22		ППТ- 4.3	4	4
Разработчик	Тимергалиева А.И.			<i>Тимергалиева</i>	08.22				
Разработчик	Журавлева А.В.			<i>Журавлева</i>	08.22				
Н. контр.	Алешина А.М.			<i>Алешина</i>	08.22				
Нач. отд.	Гнетова Н.Ю.			<i>Гнетова</i>	08.22	Схема границ территории объектов культурного наследия. М 1:5000		 ООО НПО "Инжгеопроект" 109052, г. Москва, Рязанский проспект, д.2 стр.49	















Схема расположения листов к схеме границ зон с особыми условиями использования территорий, особо охраняемых природных территорий, лесничеств линейного объекта энергетики федерального значения «ВЛ 500 кВ Нижнеангарская - Усть-Кут №2» на территории Иркутской области

Иркутская область
Казачинско-Ленский район

Условные обозначения:

-  - граница территории, в отношении которой осуществляется подготовка проекта планировки
-  - граница зоны планируемого размещения линейного объекта энергетики ВЛ 500 кВ Нижнеангарская - Усть-Кут №2
-  - граница зоны временного размещения линейного объекта «Участок ВЛ 220 Лена - Таюра - Киренга - Байкальский тоннель «Звездная - Киренга» от ПС Звездная - ПС Киренга»
-  - граница зоны планируемого размещения линейного объекта «Участок ВЛ 220 Лена - Таюра - Киренга - Байкальский тоннель «Звездная - Киренга» от ПС Звездная - ПС Киренга», подлежащего реконструкции в связи с изменением его местоположения
-  - граница зоны планируемого размещения линейного объекта ВОЛС-ВЛ «Участок ВЛ 220 Лена - Таюра - Киренга - Байкальский тоннель «Звездная - Киренга» от ПС Звездная - ПС Киренга», подлежащего реконструкции в связи с изменением его местоположения
-  - граница зоны планируемого демонтажа «Участок ВЛ 220 Лена - Таюра - Киренга - Байкальский тоннель «Звездная - Киренга» от ПС Звездная - ПС Киренга»
-  - граница зоны планируемого размещения линейных объектов ВЛ 110 кВ Лена - В.Марково (совместно с ВЛ 110 кВ Лена - Киренск-1), подлежащих реконструкции в связи с изменением их местоположения
-  - граница зоны планируемого размещения линейных объектов ВОЛС-ВЛ ВЛ 110 кВ Лена - В.Марково (совместно с ВЛ 110 кВ Лена - Киренск-1), подлежащих реконструкции в связи с изменением их местоположения
-  - граница зоны временного размещения линейных объектов ВЛ 110 кВ Лена - В.Марково (совместно с ВЛ 110 кВ Лена - Киренск-1)
-  - граница зоны планируемого демонтажа ВЛ 110 кВ Лена - В.Марково (совместно с ВЛ 110 кВ Лена - Киренск-1)
-  - граница зоны планируемого размещения линейных объектов ВЛ 220 кВ Усть-Кут - Коршуниха (совместно с ВЛ 220 кВ Усть-Кут - Лена), подлежащих реконструкции в связи с изменением их местоположения
-  - граница зоны планируемого размещения линейных объектов ВОЛС-ВЛ ВЛ 220 кВ Усть-Кут - Коршуниха (совместно с ВЛ 220 кВ Усть-Кут - Лена), подлежащих реконструкции в связи с изменением их местоположения
-  - граница зоны временного размещения линейных объектов ВЛ 220 кВ Усть-Кут - Коршуниха (совместно с ВЛ 220 кВ Усть-Кут - Лена)
-  - граница зоны планируемого демонтажа ВЛ 220 кВ Усть-Кут - Коршуниха (совместно с ВЛ 220 кВ Усть-Кут - Лена)
-  - электрическая подстанция
-  - граница зоны размещения временных зданий и сооружений (под ВЗИС)
-  - охранная зона объектов электроэнергетики (объектов электросетевого хозяйства и объектов по производству электрической энергии)
-  - учетный номер зоны с особыми условиями использования территории, учтенных в ЕГРН
-  - придорожные полосы автомобильных дорог



-  - санитарно-защитная зона
-  - охранная зона пунктов государственной геодезической сети, государственной нивелирной сети и государственной гравиметрической сети
-  - приаэродромная территория
-  - устанавливаемая охранная зона объекта электроэнергетики ВЛ 500 кВ Нижнеангарская Усть-Кут №2
-  - устанавливаемая охранная зона временного размещения объекта электроэнергетики «Участок ВЛ 220 Лена - Таюра - Киренга - Байкальский тоннель «Звездная - Киренга» от ПС Звездная - ПС Киренга»
-  - изменяемая охранная зона объекта электроэнергетики «Участок ВЛ 220 Лена - Таюра - Киренга - Байкальский тоннель «Звездная - Киренга» от ПС Звездная - ПС Киренга» (реестровый номер 38:07-6.17)
-  - изменяемая охранная зона объектов электроэнергетики ВЛ 220 кВ Усть-Кут - Коршуниха (совместно с ВЛ 220 кВ Усть-Кут - Лена) (реестровый номер 38:18-6.41)
-  - изменяемая охранная зона объектов электроэнергетики ВЛ 110 кВ Лена - В.Марково (совместно с ВЛ 110 кВ Лена - Киренск-1) (реестровый номер 38:18-6.42)
-  - устанавливаемая охранная зона временного размещения линейных объектов ВЛ 110 кВ Лена - В.Марково (совместно с ВЛ 110 кВ Лена - Киренск-1)
-  - устанавливаемая охранная зона временного размещения линейных объектов ВЛ 220 кВ Усть-Кут - Коршуниха (совместно с ВЛ 220 кВ Усть-Кут - Лена)
-  - граница субъекта РФ
-  - граница муниципального района или городского округа
-  - граница городского поселения
-  - граница сельского поселения
-  - граница населенного пункта
-  - границы лесничеств, лесопарков

- Контур 1** - наименование контура устанавливаемой охранной зоны объекта электроэнергетики ВЛ 500 кВ Нижнеангарская - Усть-Кут №2
- Контур 1** - наименование контура устанавливаемой охранной зоны временного размещения объекта электроэнергетики «Участок ВЛ 220 Лена - Таюра - Киренга - Байкальский тоннель «Звездная - Киренга» от ПС Звездная - ПС Киренга»
- Контур 1** - наименование контура изменяемой охранной зоны объекта электроэнергетики «Участок ВЛ 220 Лена - Таюра - Киренга - Байкальский тоннель «Звездная - Киренга» от ПС Звездная - ПС Киренга» (реестровый номер 38:07-6.17)
- Контур 1** - наименование контура изменяемой охранной зоны объектов электроэнергетики ВЛ 220 кВ Усть-Кут - Коршуниха (совместно с ВЛ 220 кВ Усть-Кут - Лена) (реестровый номер 38:18-6.41)
- Контур 1** - наименование контура изменяемой охранной зоны объектов электроэнергетики ВЛ 110 кВ Лена - В.Марково (совместно с ВЛ 110 кВ Лена - Киренск-1) (реестровый номер 38:18-6.42)
- Контур 1** - наименование контура устанавливаемой охранной зоны временного размещения линейных объектов ВЛ 110 кВ Лена - В.Марково (совместно с ВЛ 110 кВ Лена - Киренск-1)
- Контур 1** - наименование контура устанавливаемой охранной зоны временного размещения линейных объектов ВЛ 220 кВ Усть-Кут - Коршуниха (совместно с ВЛ 220 кВ Усть-Кут - Лена)






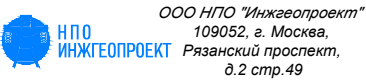
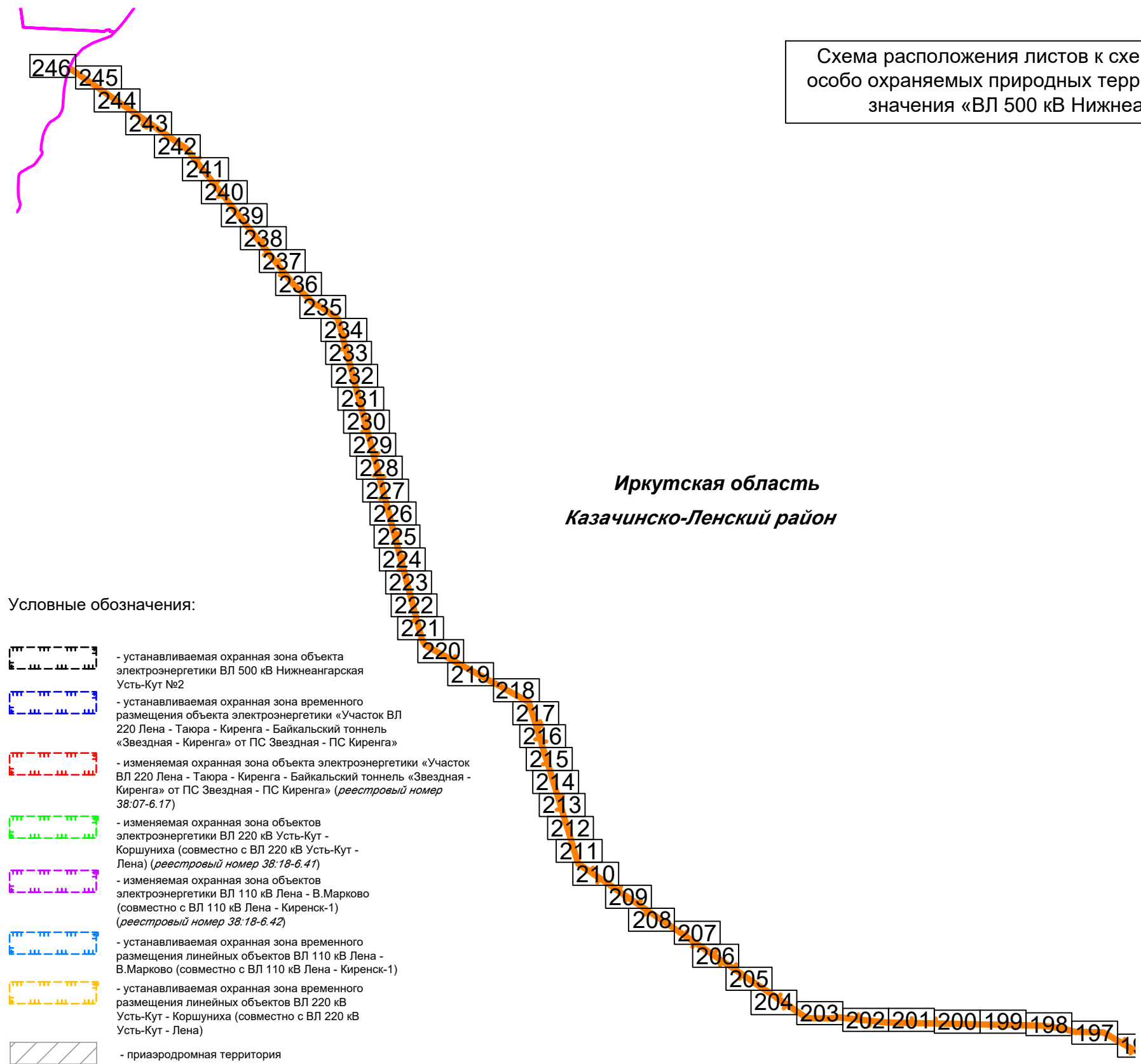
Иркутская область, Казачинско-Ленский район, Киренский район, Усть-Кутский район					
Документация по планировке территории для размещения объектов энергетики федерального значения «ВЛ 500 кВ Нижнеангарская – Усть-Кут №2»					
Изм.	Кол.уч.	Лист	№ док.	Подп.	Дата
Разработчик	Мароховский А.А.				08.22
Разработчик	Тимергалиева А.И.				08.22
Разработчик	Журавлева А.В.				08.22
Н. контр.	Алешина А.М.				08.22
Нач. отд.	Гнетова Н.Ю.				08.22
Материалы по обоснованию проекта планировки территории. Графическая часть.					
Стадия		Лист		Листов	
ППТ-4.4		4		318	
Схема границ зон с особыми условиями использования территорий, особо охраняемых природных территорий, лесничеств. Схема расположения листов.					
					

Схема расположения листов к схеме границ зон с особыми условиями использования территорий, особо охраняемых природных территорий, лесничеств линейного объекта энергетики федерального значения «ВЛ 500 кВ Нижнеангарская - Усть-Кут №2» на территории Иркутской области

Иркутская область
Казачинско-Ленский район



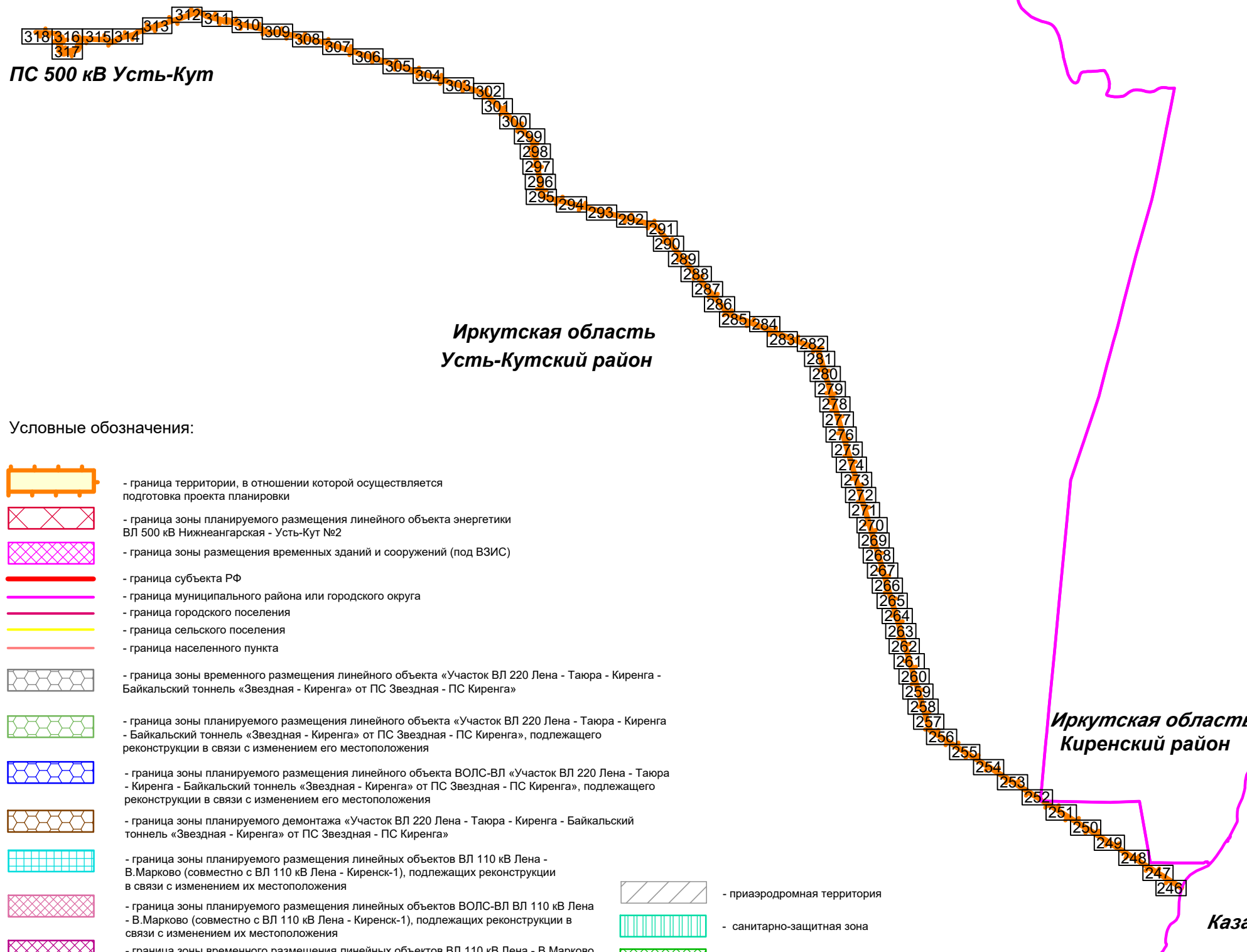
Условные обозначения:

- устанавливаемая охранная зона объекта электроэнергетики ВЛ 500 кВ Нижнеангарская Усть-Кут №2
- устанавливаемая охранная зона временного размещения объекта электроэнергетики «Участок ВЛ 220 Лена - Таюра - Киренга - Байкальский тоннель «Звездная - Киренга» от ПС Звездная - ПС Киренга»
- изменяемая охранная зона объекта электроэнергетики «Участок ВЛ 220 Лена - Таюра - Киренга - Байкальский тоннель «Звездная - Киренга» от ПС Звездная - ПС Киренга» (реестровый номер 38:07-6.17)
- изменяемая охранная зона объектов электроэнергетики ВЛ 220 кВ Усть-Кут - Коршуниха (совместно с ВЛ 220 кВ Усть-Кут - Лена) (реестровый номер 38:18-6.41)
- изменяемая охранная зона объектов электроэнергетики ВЛ 110 кВ Лена - В.Марково (совместно с ВЛ 110 кВ Лена - Киренск-1) (реестровый номер 38:18-6.42)
- устанавливаемая охранная зона временного размещения линейных объектов ВЛ 110 кВ Лена - В.Марково (совместно с ВЛ 110 кВ Лена - Киренск-1)
- устанавливаемая охранная зона временного размещения линейных объектов ВЛ 220 кВ Усть-Кут - Коршуниха (совместно с ВЛ 220 кВ Усть-Кут - Лена)
- приаэродромная территория
- санитарно-защитная зона
- охранная зона пунктов государственной геодезической сети, государственной нивелирной сети и государственной гравиметрической сети
- электрическая подстанция
- граница зоны размещения временных зданий и сооружений (под ВЗИС)
- охранная зона объектов электроэнергетики (объектов электросетевого хозяйства и объектов по производству электрической энергии)
- 24.11.2.40 - учетный номер зоны с особыми условиями использования территории, учтенных в ЕГРН
- придорожные полосы автомобильных дорог

- граница территории, в отношении которой осуществляется подготовка проекта планировки
- граница зоны планируемого размещения линейного объекта энергетики ВЛ 500 кВ Нижнеангарская - Усть-Кут №2
- граница зоны размещения временных зданий и сооружений (под ВЗИС)
- граница субъекта РФ
- граница муниципального района или городского округа
- граница городского поселения
- граница сельского поселения
- граница населенного пункта
- граница зоны временного размещения линейного объекта «Участок ВЛ 220 Лена - Таюра - Киренга - Байкальский тоннель «Звездная - Киренга» от ПС Звездная - ПС Киренга»
- граница зоны планируемого размещения линейного объекта «Участок ВЛ 220 Лена - Таюра - Киренга - Байкальский тоннель «Звездная - Киренга» от ПС Звездная - ПС Киренга», подлежащего реконструкции в связи с изменением его местоположения
- граница зоны планируемого размещения линейного объекта ВОЛС-ВЛ «Участок ВЛ 220 Лена - Таюра - Киренга - Байкальский тоннель «Звездная - Киренга» от ПС Звездная - ПС Киренга», подлежащего реконструкции в связи с изменением его местоположения
- граница зоны планируемого демонтажа «Участок ВЛ 220 Лена - Таюра - Киренга - Байкальский тоннель «Звездная - Киренга» от ПС Звездная - ПС Киренга»
- граница зоны планируемого размещения линейных объектов ВЛ 110 кВ Лена - В.Марково (совместно с ВЛ 110 кВ Лена - Киренск-1), подлежащих реконструкции в связи с изменением их местоположения
- граница зоны планируемого размещения линейных объектов ВОЛС-ВЛ ВЛ 110 кВ Лена - В.Марково (совместно с ВЛ 110 кВ Лена - Киренск-1), подлежащих реконструкции в связи с изменением их местоположения
- граница зоны временного размещения линейных объектов ВЛ 110 кВ Лена - В.Марково (совместно с ВЛ 110 кВ Лена - Киренск-1)
- граница зоны планируемого демонтажа ВЛ 110 кВ Лена - В.Марково (совместно с ВЛ 110 кВ Лена - Киренск-1)
- граница зоны планируемого размещения линейных объектов ВЛ 220 кВ Усть-Кут - Коршуниха (совместно с ВЛ 220 кВ Усть-Кут - Лена), подлежащих реконструкции в связи с изменением их местоположения
- граница зоны планируемого размещения линейных объектов ВОЛС-ВЛ ВЛ 220 кВ Усть-Кут - Коршуниха (совместно с ВЛ 220 кВ Усть-Кут - Лена), подлежащих реконструкции в связи с изменением их местоположения
- граница зоны временного размещения линейных объектов ВЛ 220 кВ Усть-Кут - Коршуниха (совместно с ВЛ 220 кВ Усть-Кут - Лена)
- граница зоны планируемого демонтажа ВЛ 220 кВ Усть-Кут - Коршуниха (совместно с ВЛ 220 кВ Усть-Кут - Лена)
- Контур 1** - наименование контура устанавливаемой охранной зоны объекта электроэнергетики ВЛ 500 кВ Нижнеангарская - Усть-Кут №2
- Контур 1** - наименование контура устанавливаемой охранной зоны временного размещения объекта электроэнергетики «Участок ВЛ 220 Лена - Таюра - Киренга - Байкальский тоннель «Звездная - Киренга» от ПС Звездная - ПС Киренга»
- Контур 1** - наименование контура изменяемой охранной зоны объекта электроэнергетики «Участок ВЛ 220 Лена - Таюра - Киренга - Байкальский тоннель «Звездная - Киренга» от ПС Звездная - ПС Киренга» (реестровый номер 38:07-6.17)
- Контур 1** - наименование контура изменяемой охранной зоны объектов электроэнергетики ВЛ 220 кВ Усть-Кут - Коршуниха (совместно с ВЛ 220 кВ Усть-Кут - Лена) (реестровый номер 38:18-6.41)
- Контур 1** - наименование контура изменяемой охранной зоны объектов электроэнергетики ВЛ 110 кВ Лена - В.Марково (совместно с ВЛ 110 кВ Лена - Киренск-1) (реестровый номер 38:18-6.42)
- Контур 1** - наименование контура устанавливаемой охранной зоны временного размещения линейных объектов ВЛ 110 кВ Лена - В.Марково (совместно с ВЛ 110 кВ Лена - Киренск-1)
- Контур 1** - наименование контура устанавливаемой охранной зоны временного размещения линейных объектов ВЛ 220 кВ Усть-Кут - Коршуниха (совместно с ВЛ 220 кВ Усть-Кут - Лена)

Иркутская область, Казачинско-Ленский район, Киренский район, Усть-Кутский район					
Документация по планировке территории для размещения объектов энергетики федерального значения «ВЛ 500 кВ Нижнеангарская – Усть-Кут №2»					
Изм.	Кол.уч.	Лист	№ док.	Подп.	Дата
Разработчик	Мароховский А.А.				08.22
Разработчик	Тимергалиева А.И.				08.22
Разработчик	Журавлева А.В.				08.22
Н. контр.	Алешина А.М.				08.22
Нач. отд.	Гнетова Н.Ю.				08.22
Материалы по обоснованию проекта планировки территории. Графическая часть.					
			Стадия	Лист	Листов
			ППТ-4.4	5	318
Схема границ зон с особыми условиями использования территорий, особо охраняемых природных территорий, лесничеств. Схема расположения листов.					
ООО НПО "Инжгеопроект" 109052, г. Москва, Рязанский проспект, д.2 стр.49					

Схема расположения листов к схеме границ зон с особыми условиями использования территорий, особо охраняемых природных территорий, лесничеств линейного объекта энергетики федерального значения «ВЛ 500 кВ Нижнеангарская - Усть-Кут №2» на территории Иркутской области



ПС 500 кВ Усть-Кут

Иркутская область
Усть-Кутский район

Иркутская область
Киренский район

Иркутская область
Казачинско-Ленский район

Условные обозначения:

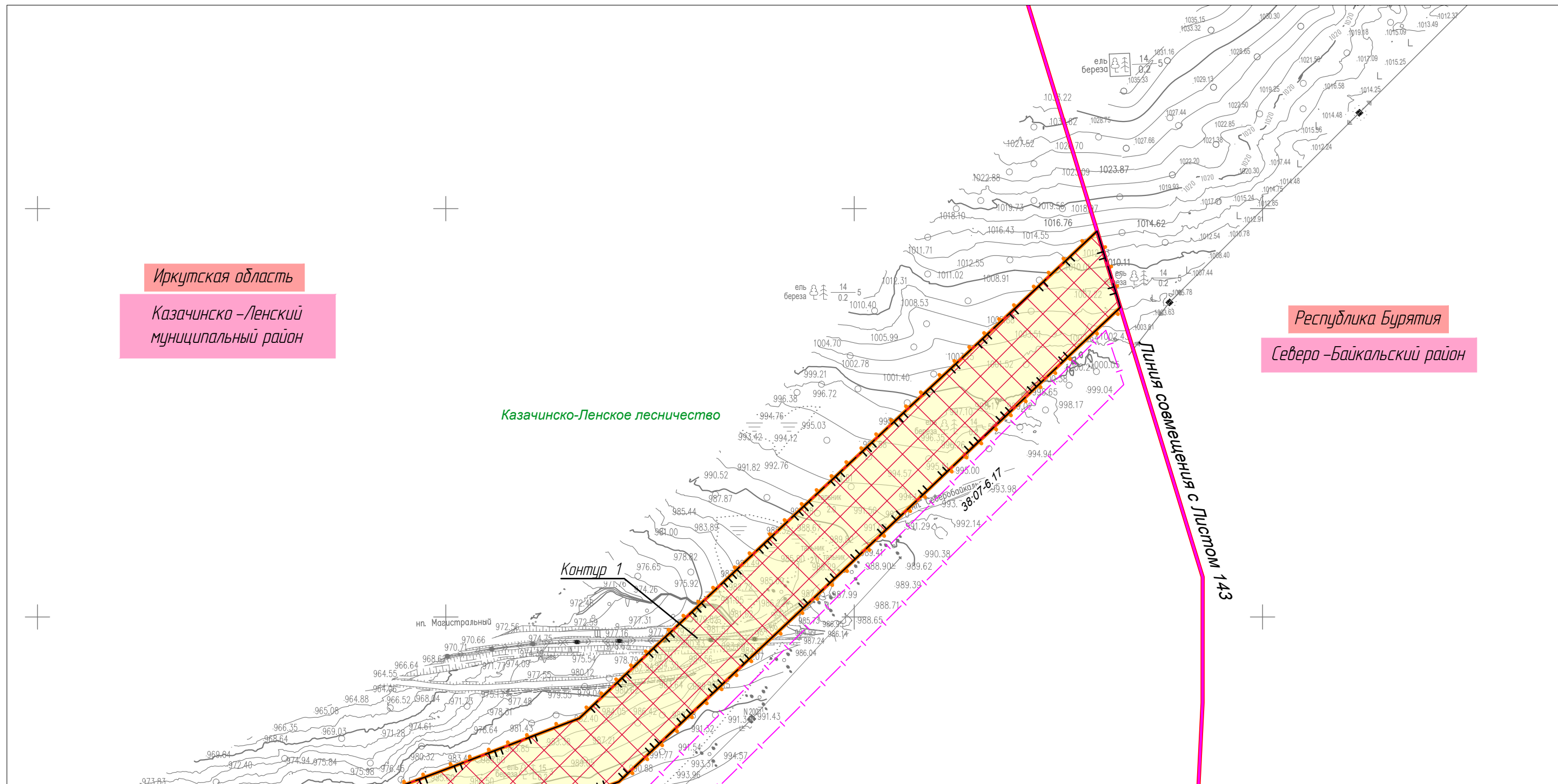
- граница территории, в отношении которой осуществляется подготовка проекта планировки
- граница зоны планируемого размещения линейного объекта энергетики ВЛ 500 кВ Нижнеангарская - Усть-Кут №2
- граница зоны размещения временных зданий и сооружений (под ВЗИС)
- граница субъекта РФ
- граница муниципального района или городского округа
- граница городского поселения
- граница сельского поселения
- граница населенного пункта
- граница зоны временного размещения линейного объекта «Участок ВЛ 220 Лена - Таюра - Киренга - Байкальский тоннель «Звездная - Киренга» от ПС Звездная - ПС Киренга»
- граница зоны планируемого размещения линейного объекта «Участок ВЛ 220 Лена - Таюра - Киренга - Байкальский тоннель «Звездная - Киренга» от ПС Звездная - ПС Киренга», подлежащего реконструкции в связи с изменением его местоположения
- граница зоны планируемого размещения линейного объекта ВОЛС-ВЛ «Участок ВЛ 220 Лена - Таюра - Киренга - Байкальский тоннель «Звездная - Киренга» от ПС Звездная - ПС Киренга», подлежащего реконструкции в связи с изменением его местоположения
- граница зоны планируемого демонтажа «Участок ВЛ 220 Лена - Таюра - Киренга - Байкальский тоннель «Звездная - Киренга» от ПС Звездная - ПС Киренга»
- граница зоны планируемого размещения линейных объектов ВЛ 110 кВ Лена - В.Марково (совместно с ВЛ 110 кВ Лена - Киренск-1), подлежащих реконструкции в связи с изменением их местоположения
- граница зоны планируемого размещения линейных объектов ВОЛС-ВЛ ВЛ 110 кВ Лена - В.Марково (совместно с ВЛ 110 кВ Лена - Киренск-1)
- граница зоны планируемого демонтажа ВЛ 110 кВ Лена - В.Марково (совместно с ВЛ 110 кВ Лена - Киренск-1)
- граница зоны планируемого размещения линейных объектов ВЛ 220 кВ Усть-Кут - Коршуниха (совместно с ВЛ 220 кВ Усть-Кут - Лена), подлежащих реконструкции в связи с изменением их местоположения
- граница зоны планируемого размещения линейных объектов ВОЛС-ВЛ ВЛ 220 кВ Усть-Кут - Коршуниха (совместно с ВЛ 220 кВ Усть-Кут - Лена), подлежащих реконструкции в связи с изменением их местоположения
- граница зоны временного размещения линейных объектов ВЛ 220 кВ Усть-Кут - Коршуниха (совместно с ВЛ 220 кВ Усть-Кут - Лена)
- граница зоны планируемого демонтажа ВЛ 220 кВ Усть-Кут - Коршуниха (совместно с ВЛ 220 кВ Усть-Кут - Лена)

- приаэродромная территория
- санитарно-защитная зона
- охранная зона пунктов государственной геодезической сети, государственной нивелирной сети и государственной гравиметрической сети
- электрическая подстанция
- граница зоны размещения временных зданий и сооружений (под ВЗИС)
- охранная зона объектов электроэнергетики (объектов электросетевого хозяйства и объектов по производству электрической энергии)
- учетный номер зоны с особыми условиями использования территории, учтенных в ЕГРН
- придорожные полосы автомобильных дорог

- Контур 1** - наименование контура устанавливаемой охранной зоны объекта электроэнергетики ВЛ 500 кВ Нижнеангарская - Усть-Кут №2
- Контур 1** - наименование контура устанавливаемой охранной зоны временного размещения объекта электроэнергетики «Участок ВЛ 220 Лена - Таюра - Киренга - Байкальский тоннель «Звездная - Киренга» от ПС Звездная - ПС Киренга»
- Контур 1** - наименование контура изменяемой охранной зоны объекта электроэнергетики «Участок ВЛ 220 Лена - Таюра - Киренга - Байкальский тоннель «Звездная - Киренга» от ПС Звездная - ПС Киренга» (реестровый номер 38:07-6.17)
- Контур 1** - наименование контура изменяемой охранной зоны объектов электроэнергетики ВЛ 220 кВ Усть-Кут - Коршуниха (совместно с ВЛ 220 кВ Усть-Кут - Лена) (реестровый номер 38:18-6.41)
- Контур 1** - наименование контура изменяемой охранной зоны объектов электроэнергетики ВЛ 110 кВ Лена - В.Марково (совместно с ВЛ 110 кВ Лена - Киренск-1) (реестровый номер 38:18-6.42)
- Контур 1** - наименование контура устанавливаемой охранной зоны временного размещения линейных объектов ВЛ 110 кВ Лена - В.Марково (совместно с ВЛ 110 кВ Лена - Киренск-1)
- Контур 1** - наименование контура устанавливаемой охранной зоны временного размещения линейных объектов ВЛ 220 кВ Усть-Кут - Коршуниха (совместно с ВЛ 220 кВ Усть-Кут - Лена)
- устанавливаемая охранная зона объекта электроэнергетики ВЛ 500 кВ Нижнеангарская Усть-Кут №2
- устанавливаемая охранная зона временного размещения объекта электроэнергетики «Участок ВЛ 220 Лена - Таюра - Киренга - Байкальский тоннель «Звездная - Киренга» от ПС Звездная - ПС Киренга»
- изменяемая охранная зона объекта электроэнергетики «Участок ВЛ 220 Лена - Таюра - Киренга - Байкальский тоннель «Звездная - Киренга» от ПС Звездная - ПС Киренга» (реестровый номер 38:07-6.17)
- изменяемая охранная зона объектов электроэнергетики ВЛ 220 кВ Усть-Кут - Коршуниха (совместно с ВЛ 220 кВ Усть-Кут - Лена) (реестровый номер 38:18-6.41)
- изменяемая охранная зона объектов электроэнергетики ВЛ 110 кВ Лена - В.Марково (совместно с ВЛ 110 кВ Лена - Киренск-1) (реестровый номер 38:18-6.42)
- устанавливаемая охранная зона временного размещения линейных объектов ВЛ 110 кВ Лена - В.Марково (совместно с ВЛ 110 кВ Лена - Киренск-1)
- устанавливаемая охранная зона временного размещения линейных объектов ВЛ 220 кВ Усть-Кут - Коршуниха (совместно с ВЛ 220 кВ Усть-Кут - Лена)

Иркутская область, Казачинско-Ленский район, Киренский район, Усть-Кутский район					
Документация по планировке территории для размещения объектов энергетики федерального значения «ВЛ 500 кВ Нижнеангарская – Усть-Кут №2»					
Изм.	Кол.уч.	Лист	№ док.	Подп.	Дата
Разработчик	Мароховский А.А.				08.22
Разработчик	Тимергалиева А.И.				08.22
Разработчик	Журавлева А.В.				08.22
Н. контр.	Алешина А.М.				08.22
Нач. отд.	Гнетова Н.Ю.				08.22
Иркутская область, Казачинско-Ленский район, Киренский район, Усть-Кутский район					
Документация по планировке территории для размещения объектов энергетики федерального значения «ВЛ 500 кВ Нижнеангарская – Усть-Кут №2»					
Материалы по обоснованию проекта планировки территории. Графическая часть.			Стадия	Лист	Листов
			ППТ-4.4	6	318
Схема границ зон с особыми условиями использования территорий, особо охраняемых природных территорий, лесничеств. Схема расположения листов.			 ООО НПО "Инжгеопроект" 109052, г. Москва, Рязанский проспект, д.2 стр.49		

Схема границ зон с особыми условиями использования территорий, особо охраняемых природных территорий, лесничеств



Иркутская область

Казачинско-Ленский муниципальный район

Казачинско-Ленское лесничество

Республика Бурятия


Северо-Байкальский район

Линия совмещения с Листом 145

						Иркутская область, Казачинско-Ленский район, Киренский район, Усть-Кутский район			
						Документация по планировке территории для размещения объектов энергетики федерального значения «ВЛ 500 кВ Нижнеангарская – Усть-Кут №2»			
Изм.	Кол.уч.	Лист	№ док.	Подп.	Дата	Материалы по обоснованию проекта планировки территории. Графическая часть.	Стадия	Лист	Листов
Разработчик	Мароховский А.А.			<i>Мароховский</i>	08.22		ППТ-4.4	144	318
Разработчик	Тимергалиева А.И.			<i>Тимергалиева</i>	08.22				
Разработчик	Журавлева А.В.			<i>Журавлева</i>	08.22				
Н. контр.	Алешина А.М.			<i>Алешина</i>	08.22				
Нач. отд.	Гнетова Н.Ю.			<i>Гнетова</i>	08.22	Схема границ зон с особыми условиями использования территорий, особо охраняемых природных территорий, лесничеств. М 1:5000			

ООО НПО "Инжгеопроект"
109052, г. Москва,
Рязанский проспект,
д.2 стр.49

Схема границ зон с особыми условиями использования территорий, особо охраняемых природных территорий, лесничеств



Линия совмещения с Листом 146

Линия совмещения с Листом 144

Казачинско-Ленское лесничество

Контур 1

38:07-6.17

Иркутская область
Казачинско-Ленский муниципальный район


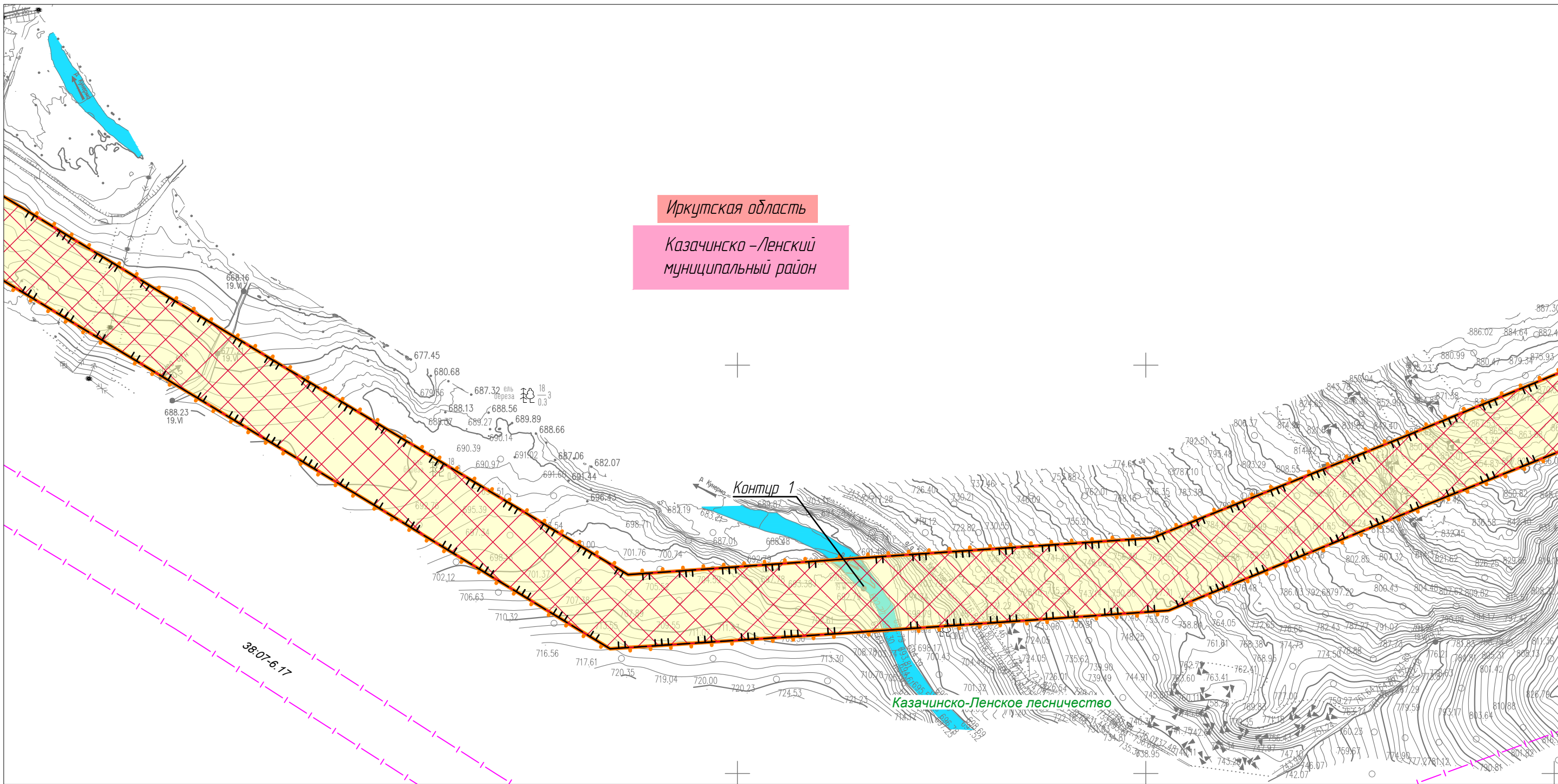
						Иркутская область, Казачинско-Ленский район, Киренский район, Усть-Кутский район			
						Документация по планировке территории для размещения объектов энергетики федерального значения «ВЛ 500 кВ Нижнеангарская – Усть-Кут №2»			
Изм.	Кол.уч.	Лист	№ док.	Подп.	Дата	Материалы по обоснованию проекта планировки территории. Графическая часть.	Стадия	Лист	Листов
Разработчик	Мароховский А.А.			<i>Мароховский</i>	08.22		ППТ-4.4	145	318
Разработчик	Тимергалиева А.И.			<i>Тимергалиева</i>	08.22				
Разработчик	Журавлева А.В.			<i>Журавлева</i>	08.22				
Н. контр.	Алешина А.М.			<i>Алешина</i>	08.22				
Нач. отд.	Гнетова Н.Ю.			<i>Гнетова</i>	08.22	Схема границ зон с особыми условиями использования территорий, особо охраняемых природных территорий, лесничеств. М 1:5000	 ООО НПО "Инжгеопроект" 109052, г. Москва, Рязанский проспект, д.2 стр.49		

Схема границ зон с особыми условиями использования территорий, особо охраняемых природных территорий, лесничеств



Линия совмещения с Листом 147



Линия совмещения с Листом 145


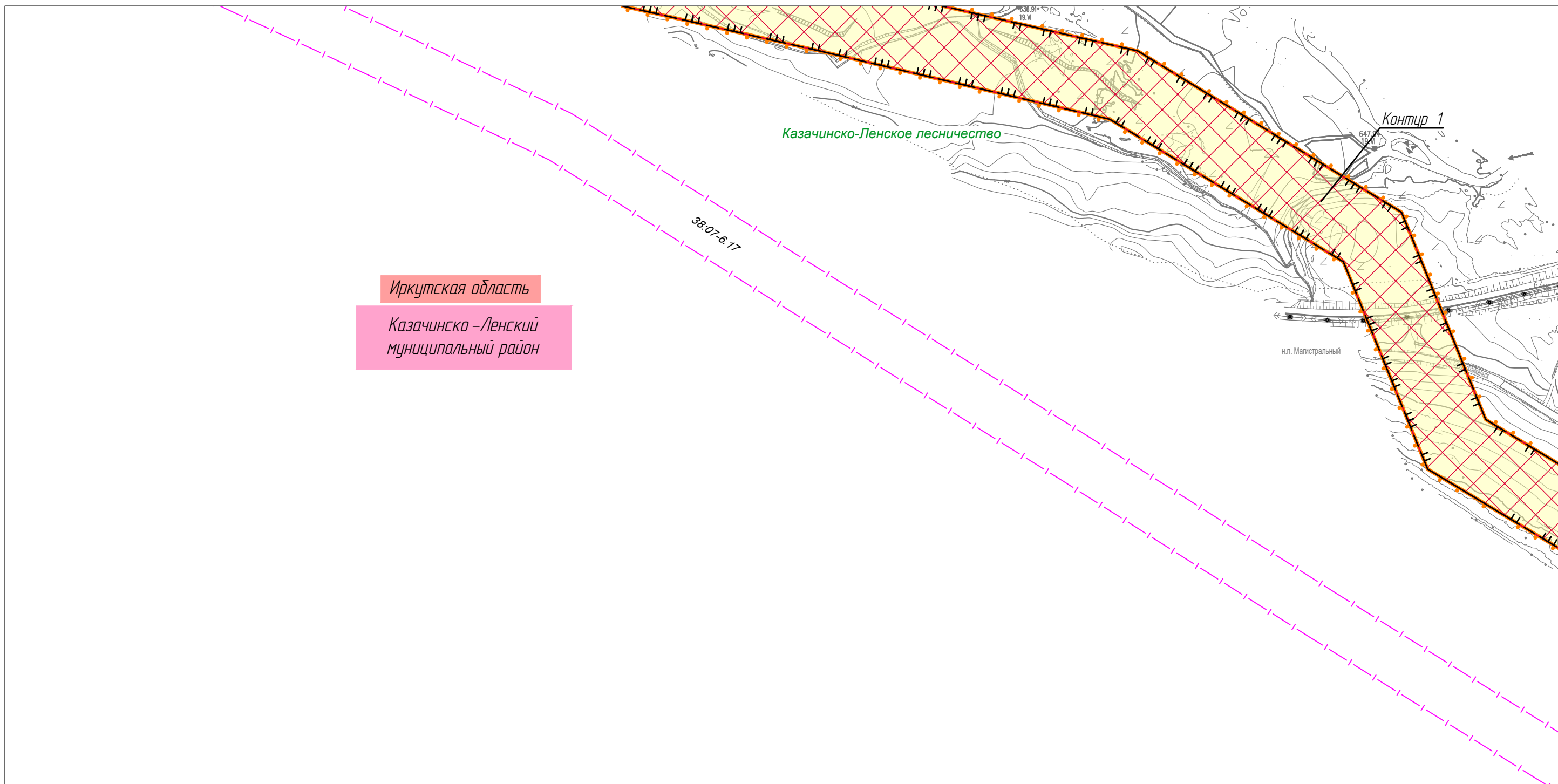
						Иркутская область, Казачинско-Ленский район, Киренский район, Усть-Кутский район			
						Документация по планировке территории для размещения объектов энергетики федерального значения «ВЛ 500 кВ Нижнеангарская – Усть-Кут №2»			
Изм.	Кол.уч.	Лист	№ док.	Подп.	Дата	Материалы по обоснованию проекта планировки территории. Графическая часть.	Стадия	Лист	Листов
Разработчик	Мароховский А.А.			<i>Мароховский</i>	08.22		ППТ-4.4	146	318
Разработчик	Тимергалиева А.И.			<i>Тимергалиева</i>	08.22				
Разработчик	Журавлева А.В.			<i>Журавлева</i>	08.22				
Н. контр.	Алешина А.М.			<i>Алешина</i>	08.22				
Нач. отд.	Гнетова Н.Ю.			<i>Гнетова</i>	08.22	Схема границ зон с особыми условиями использования территорий, особо охраняемых природных территорий, лесничеств. М 1:5000	 ООО НПО "Инжнепроект" 109052, г. Москва, Рязанский проспект, д.2 стр.49		

Схема границ зон с особыми условиями использования территорий, особо охраняемых природных территорий, лесничеств



Линия совмещения с Листом 148



Линия совмещения с Листом 146


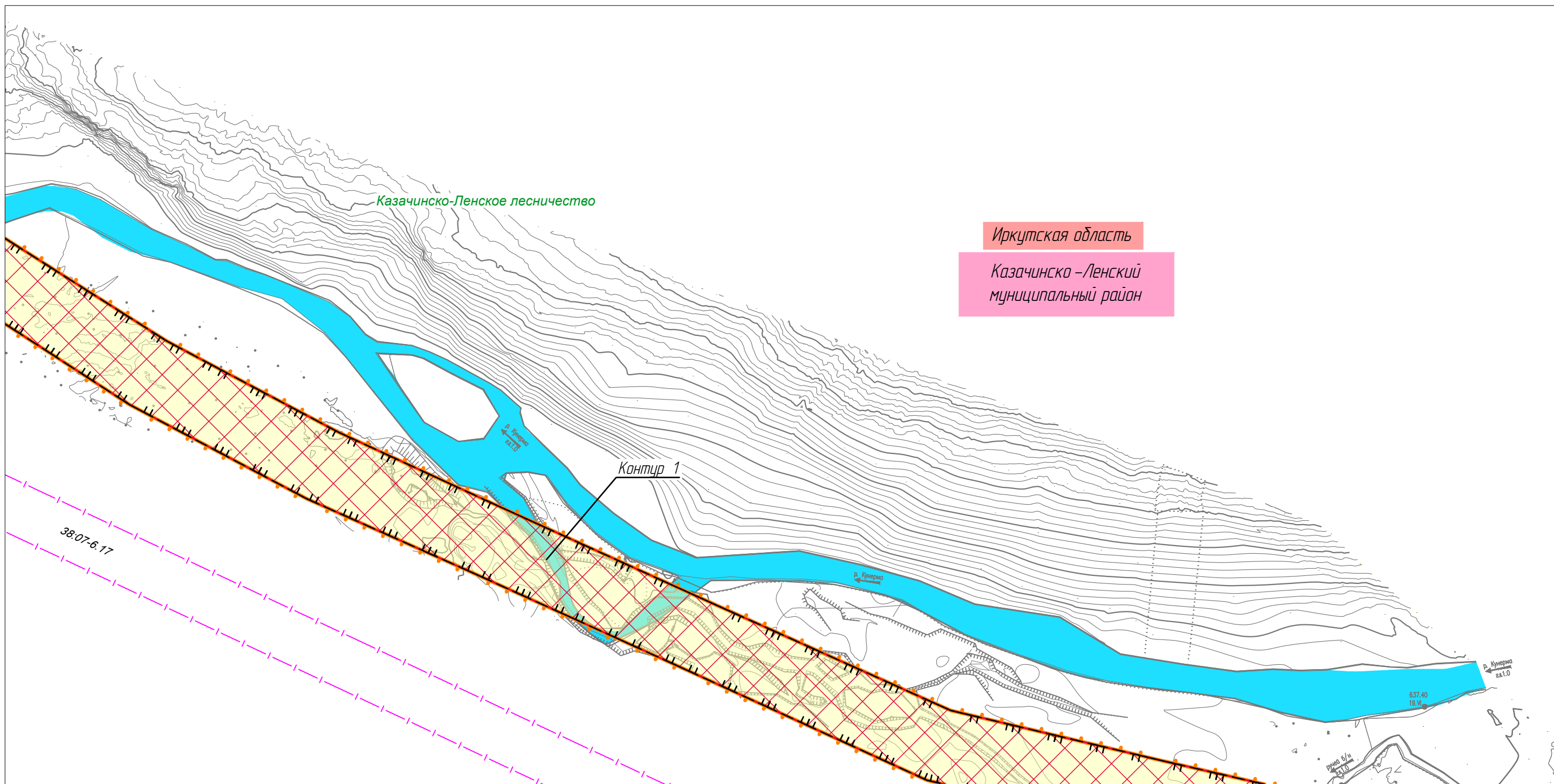
						Иркутская область, Казачинско-Ленский район, Киренский район, Усть-Кутский район			
						Документация по планировке территории для размещения объектов энергетики федерального значения «ВЛ 500 кВ Нижнеангарская – Усть-Кут №2»			
Изм.	Кол.уч.	Лист	№ док.	Подп.	Дата	Материалы по обоснованию проекта планировки территории. Графическая часть.	Стадия	Лист	Листов
Разработчик		Мароховский А.А.		<i>Мароховский</i>	08.22		ППТ-4.4	147	318
Разработчик		Тимергалиева А.И.		<i>Тимергалиева</i>	08.22				
Разработчик		Журавлева А.В.		<i>Журавлева</i>	08.22				
Н. контр.		Алешина А.М.		<i>Алешина</i>	08.22				
Нач. отд.		Гнетова Н.Ю.		<i>Гнетова</i>	08.22	Схема границ зон с особыми условиями использования территорий, особо охраняемых природных территорий, лесничеств. М 1:5000	 ООО НПО "Инжгеопроект" 109052, г. Москва, Рязанский проспект, д.2 стр.49		

Схема границ зон с особыми условиями использования территорий, особо охраняемых природных территорий, лесничеств



Линия совмещения с Листом 149

Линия совмещения с Листом 147


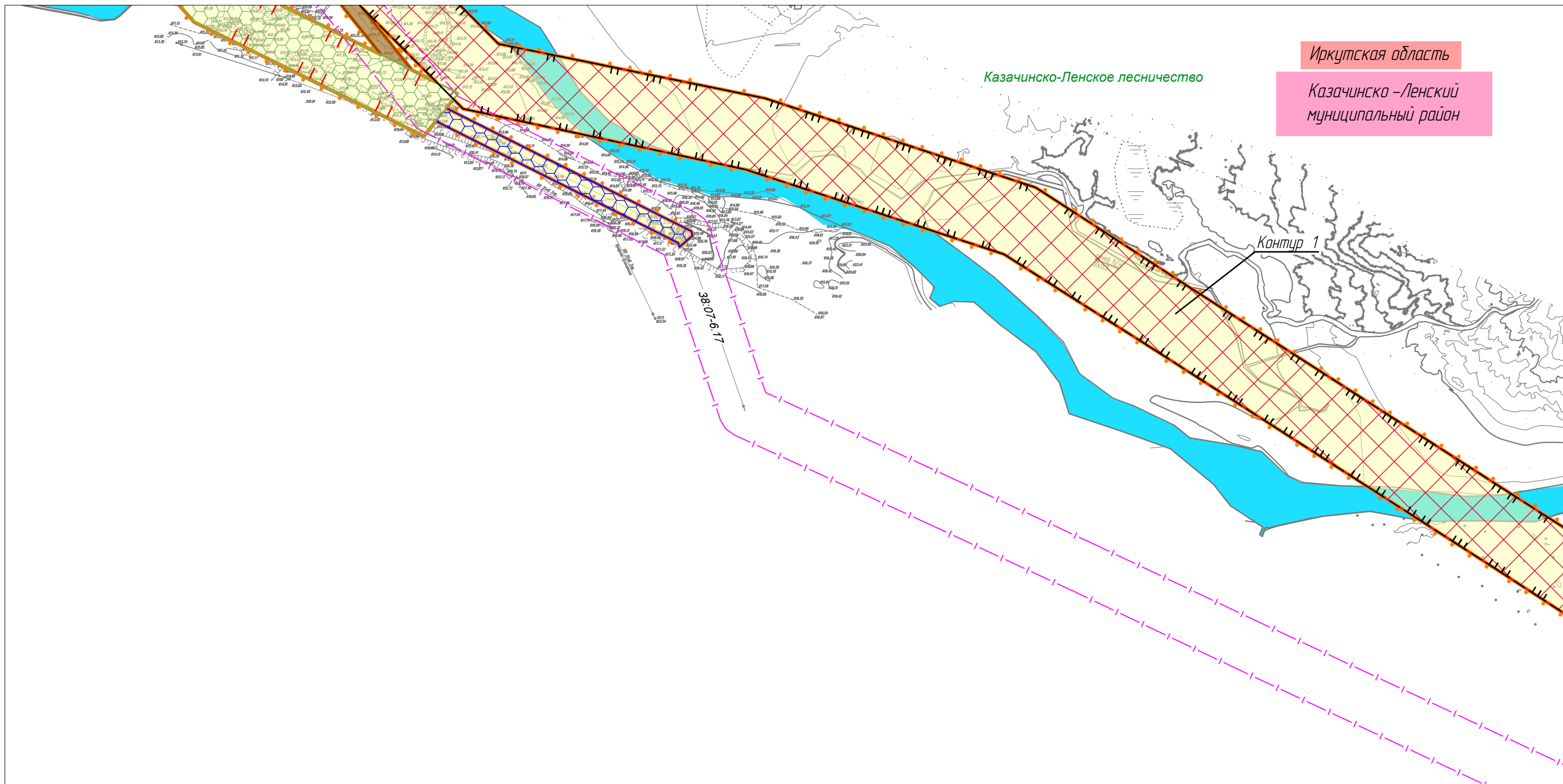
						Иркутская область, Казачинско-Ленский район, Киренский район, Усть-Кутский район			
						Документация по планировке территории для размещения объектов энергетики федерального значения «ВЛ 500 кВ Нижнеангарская – Усть-Кут №2»			
Изм.	Кол.уч.	Лист	№ док.	Подп.	Дата	Материалы по обоснованию проекта планировки территории. Графическая часть.	Стадия	Лист	Листов
Разработчик	Мароховский А.А.			<i>Мароховский</i>	08.22		ППТ-4.4	148	318
Разработчик	Тимергалиева А.И.			<i>Тимергалиева</i>	08.22				
Разработчик	Журавлева А.В.			<i>Журавлева</i>	08.22				
Н. контр.	Алешина А.М.			<i>Алешина</i>	08.22				
Нач. отд.	Гнетова Н.Ю.			<i>Гнетова</i>	08.22	Схема границ зон с особыми условиями использования территорий, особо охраняемых природных территорий, лесничеств. М 1:5000			
						 ООО НПО "Инжгеопроект" 109052, г. Москва, Рязанский проспект, д.2 стр.49			

Схема границ зон с особыми условиями использования территорий, особо охраняемых природных территорий, лесничеств



Линия совмещения с Листом 150



Линия совмещения с Листом 148


						Иркутская область, Казачинско-Ленский район, Киренский район, Усть-Кутский район			
						Документация по планировке территории для размещения объектов энергетики федерального значения «ВЛ 500 кВ Нижнеангарская – Усть-Кут №2»			
Изм.	Кол.уч.	Лист	№ док.	Подп.	Дата	Материалы по обоснованию проекта планировки территории. Графическая часть.	Стадия	Лист	Листов
Разработчик	Мароховский А.А.			<i>Мароховский</i>	08.22		ППТ-4.4	149	318
Разработчик	Тимергалиева А.И.			<i>Тимергалиева</i>	08.22				
Разработчик	Журавлева А.В.			<i>Журавлева</i>	08.22				
Н. контр.	Алешина А.М.			<i>Алешина</i>	08.22				
Нач. отд.	Гнетова Н.Ю.			<i>Гнетова</i>	08.22	Схема границ зон с особыми условиями использования территорий, особо охраняемых природных территорий, лесничеств. М 1:5000	 ООО НПО "Инжгеопроект" 109052, г. Москва, Рязанский проспект, д.2 стр.49		

Схема границ зон с особыми условиями использования территорий, особо охраняемых природных территорий, лесничеств



Иркутская область

Казачинско-Ленский
муниципальный район

Казачинско-Ленское лесничество

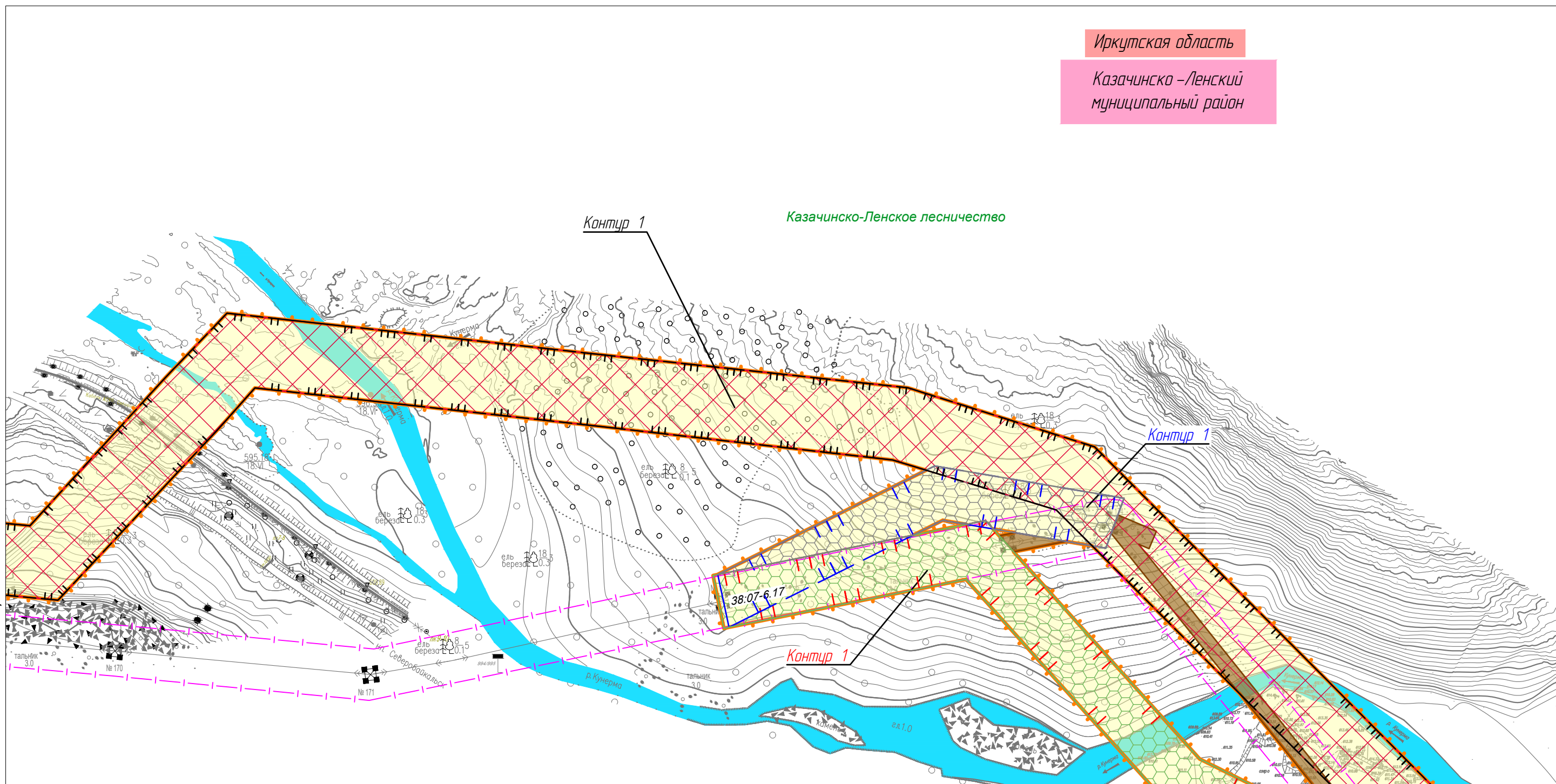
Контур 1

Контур 1

Контур 1

Линия совмещения с Листом 151

Линия совмещения с Листом 149




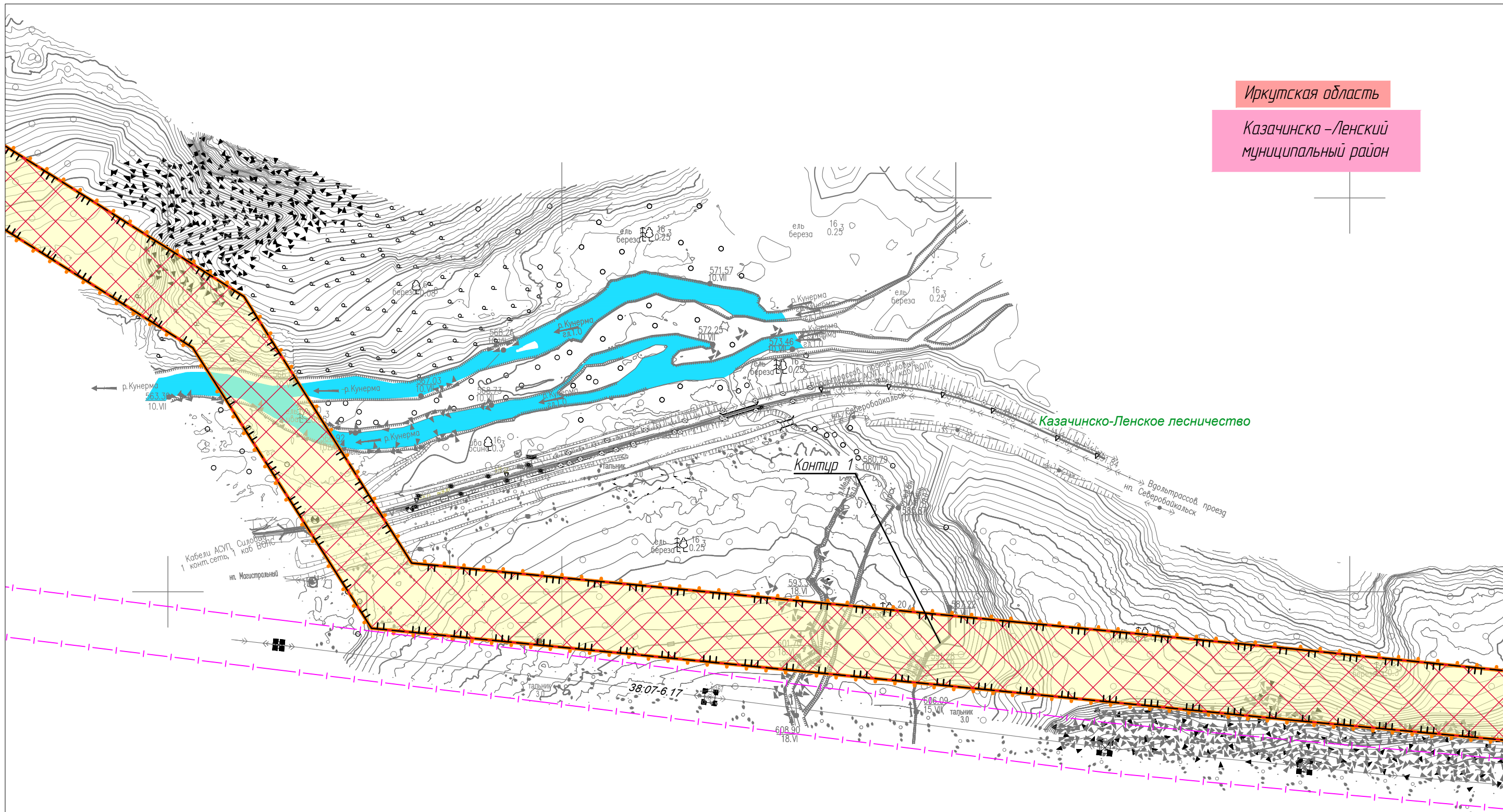
						Иркутская область, Казачинско-Ленский район, Киренский район, Усть-Кутский район			
						Документация по планировке территории для размещения объектов энергетики федерального значения «ВЛ 500 кВ Нижнеангарская – Усть-Кут №2»			
Изм.	Кол.уч.	Лист	№ док.	Подп.	Дата	Материалы по обоснованию проекта планировки территории. Графическая часть.	Стадия	Лист	Листов
Разработчик	Мароховский А.А.			<i>Мароховский</i>	08.22		ППТ-4.4	150	318
Разработчик	Тимергалиева А.И.			<i>Тимергалиева</i>	08.22				
Разработчик	Журавлева А.В.			<i>Журавлева</i>	08.22				
Н. контр.	Алешина А.М.			<i>Алешина</i>	08.22				
Нач. отд.	Гнетова Н.Ю.			<i>Гнетова</i>	08.22	Схема границ зон с особыми условиями использования территорий, особо охраняемых природных территорий, лесничеств. М 1:5000		 ООО НПО «Инжгеопроект» 109052, г. Москва, Рязанский проспект, д.2 стр.49	

Схема границ зон с особыми условиями использования территорий, особо охраняемых природных территорий, лесничеств

Линия совмещения с Листом 152



Линия совмещения с Листом 150

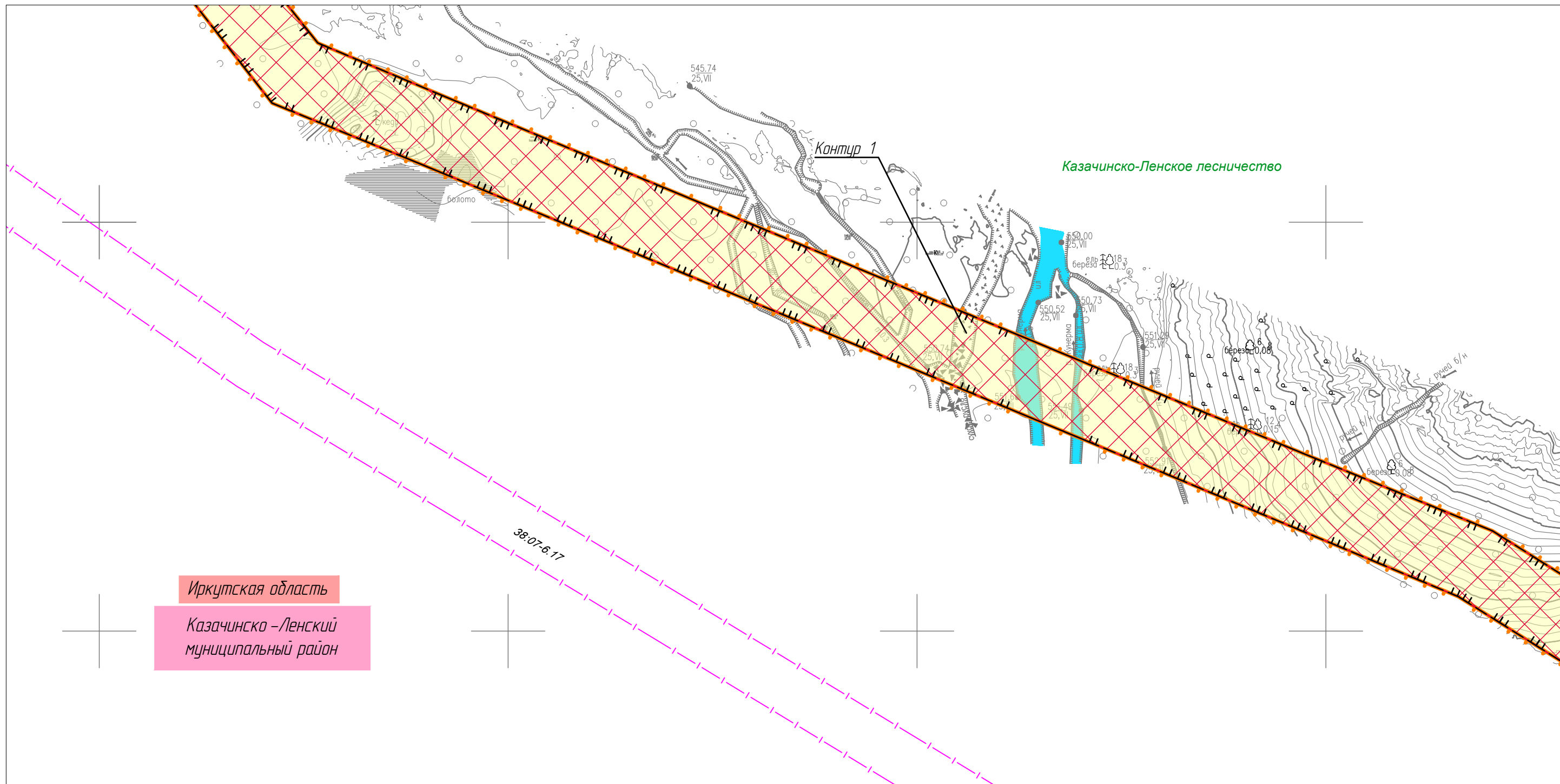
Иркутская область
Казачинско-Ленский муниципальный район

						Иркутская область, Казачинско-Ленский район, Киренский район, Усть-Кутский район			
						Документация по планировке территории для размещения объектов энергетики федерального значения «ВЛ 500 кВ Нижнеангарская – Усть-Кут №2»			
Изм.	Кол.уч.	Лист	№ док.	Подп.	Дата	Материалы по обоснованию проекта планировки территории. Графическая часть.	Стадия	Лист	Листов
Разработчик	Мароховский А.А.			<i>Мароховский</i>	08.22		ППТ-4.4	151	318
Разработчик	Тимергалиева А.И.			<i>Тимергалиева</i>	08.22				
Разработчик	Журавлева А.В.			<i>Журавлева</i>	08.22				
Н. контр.	Алешина А.М.			<i>Алешина</i>	08.22				
Нач. отд.	Гнетова Н.Ю.			<i>Гнетова</i>	08.22	Схема границ зон с особыми условиями использования территорий, особо охраняемых природных территорий, лесничеств. М 1:5000			
						ООО НПО "Инжгеопроект" 109052, г. Москва, Рязанский проспект, д.2 стр.49			

Схема границ зон с особыми условиями использования территорий, особо охраняемых природных территорий, лесничеств



Линия совмещения с Листом 153



Иркутская область
Казачинско-Ленский муниципальный район

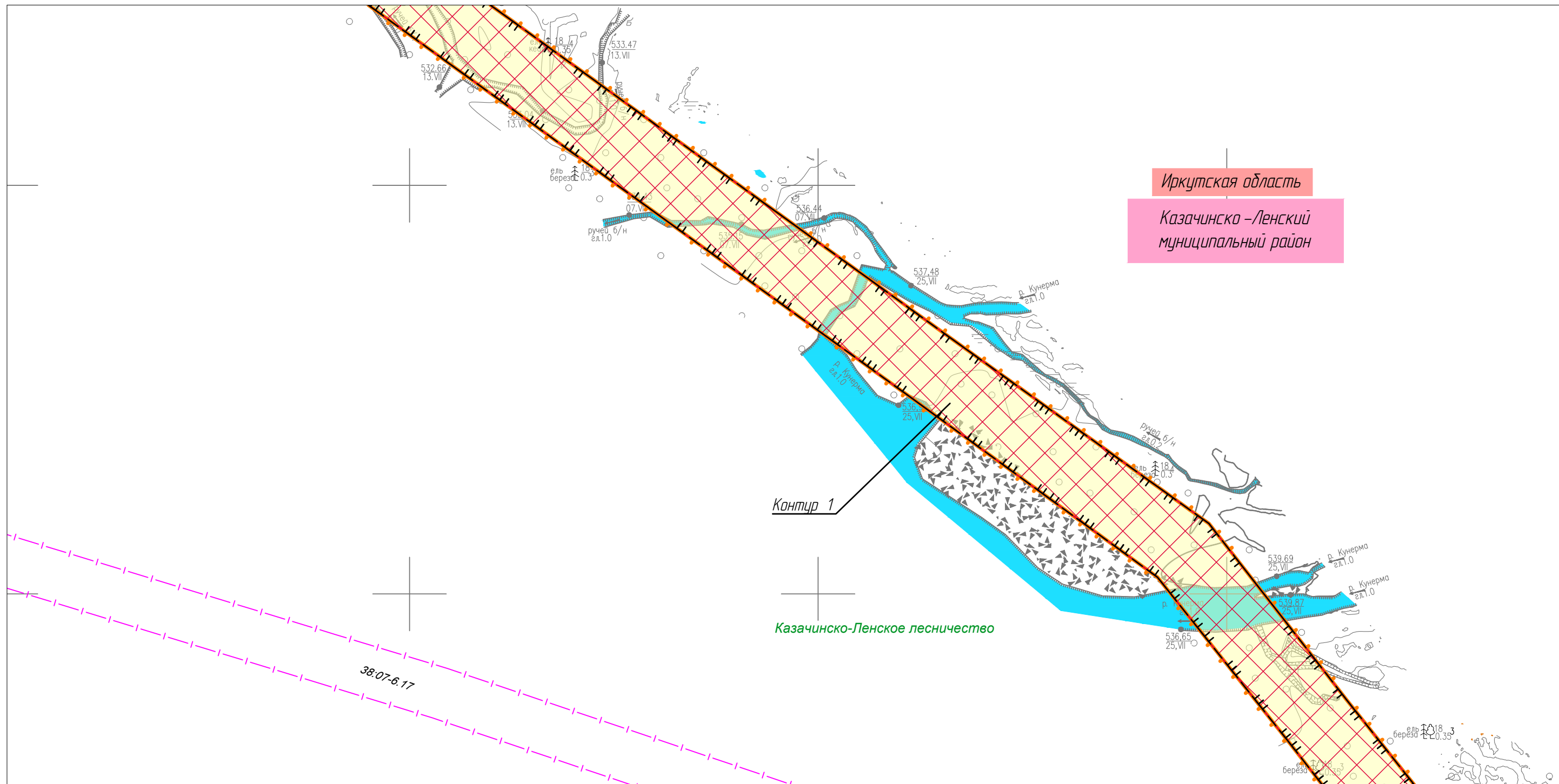
Линия совмещения с Листом 151

						Иркутская область, Казачинско-Ленский район, Киренский район, Усть-Кутский район			
						Документация по планировке территории для размещения объектов энергетики федерального значения «ВЛ 500 кВ Нижнеангарская – Усть-Кут №2»			
Изм.	Кол.уч.	Лист	№ док.	Подп.	Дата	Материалы по обоснованию проекта планировки территории. Графическая часть.	Стадия	Лист	Листов
Разработчик		Мароховский А.А.		<i>Мароховский</i>	08.22		ППТ-4.4	152	318
Разработчик		Тимергалиева А.И.		<i>Тимергалиева</i>	08.22				
Разработчик		Журавлева А.В.		<i>Журавлева</i>	08.22				
Н. контр.		Алешина А.М.		<i>Алешина</i>	08.22				
Нач. отд.		Гнетова Н.Ю.		<i>Гнетова</i>	08.22	Схема границ зон с особыми условиями использования территорий, особо охраняемых природных территорий, лесничеств. М 1:5000		ООО НПО "Инжгеопроект" 109052, г. Москва, Рязанский проспект, д.2 стр.49	

Схема границ зон с особыми условиями использования территорий, особо охраняемых природных территорий, лесничеств



Линия совмещения с Листом 154



Линия совмещения с Листом 152


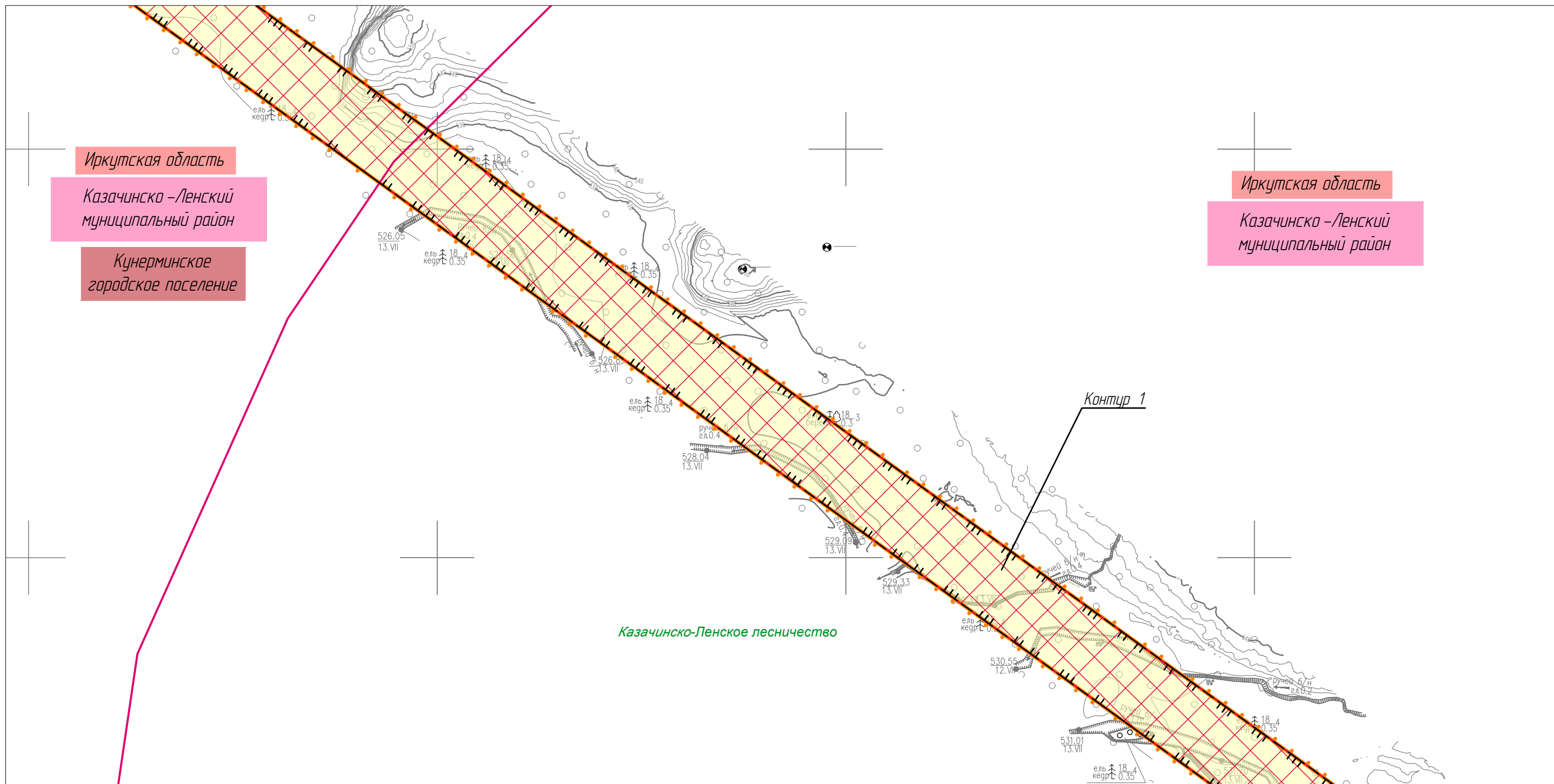
						Иркутская область, Казачинско-Ленский район, Киренский район, Усть-Кутский район			
						Документация по планировке территории для размещения объектов энергетики федерального значения «ВЛ 500 кВ Нижнеангарская – Усть-Кут №2»			
Изм.	Кол.уч.	Лист	№ док.	Подп.	Дата	Материалы по обоснованию проекта планировки территории. Графическая часть.	Стадия	Лист	Листов
Разработчик	Мароховский А.А.			<i>Мароховский</i>	08.22		ППТ-4.4	153	318
Разработчик	Тимергалиева А.И.			<i>Тимергалиева</i>	08.22				
Разработчик	Журавлева А.В.			<i>Журавлева</i>	08.22				
Н. контр.	Алешина А.М.			<i>Алешина</i>	08.22				
Нач. отд.	Гнетова Н.Ю.			<i>Гнетова</i>	08.22	Схема границ зон с особыми условиями использования территорий, особо охраняемых природных территорий, лесничеств. М 1:5000		 ООО НПО "Инжгеопроект" 109052, г. Москва, Рязанский проспект, д.2 стр.49	

Схема границ зон с особыми условиями использования территорий, особо охраняемых природных территорий, лесничеств



Линия совмещения с Листом 155



Казачинско-Ленское лесничество

Линия совмещения с Листом 153

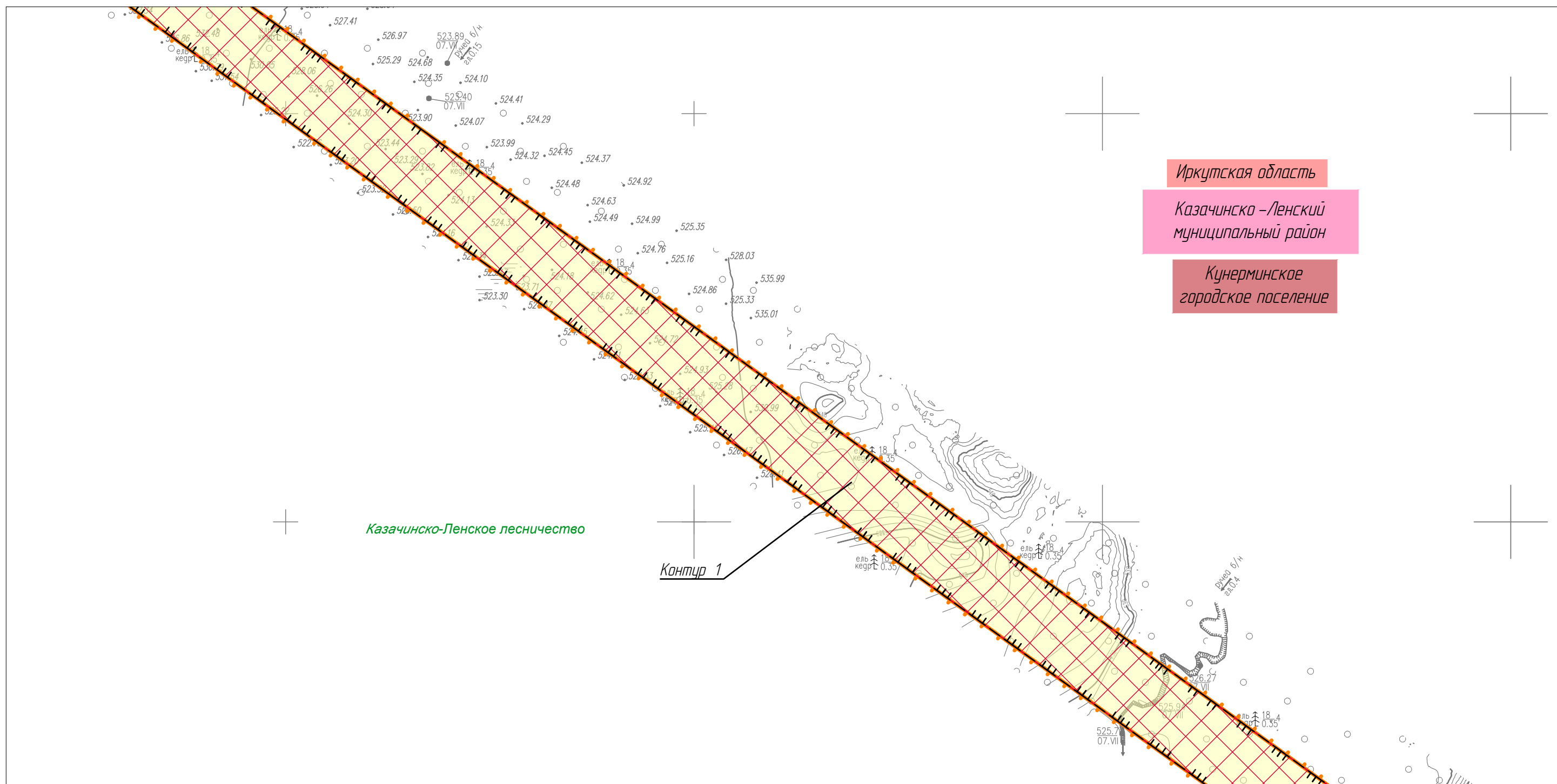
						Иркутская область, Казачинско-Ленский район, Киренский район, Усть-Кутский район			
						Документация по планировке территории для размещения объектов энергетики федерального значения «ВЛ 500 кВ Нижнеангарская – Усть-Кут №2»			
Изм.	Кол.уч.	Лист	№ док.	Подп.	Дата	Материалы по обоснованию проекта планировки территории. Графическая часть.	Стадия	Лист	Листов
Разработчик	Мароховский А.А.			<i>Мароховский</i>	08.22		ППТ-4.4	154	318
Разработчик	Тимергалиева А.И.			<i>Тимергалиева</i>	08.22				
Разработчик	Журавлева А.В.			<i>Журавлева</i>	08.22				
Н. контр.	Алешина А.М.			<i>Алешина</i>	08.22				
Нач. отд.	Гнетова Н.Ю.			<i>Гнетова</i>	08.22	Схема границ зон с особыми условиями использования территорий, особо охраняемых природных территорий, лесничеств. М 1:5000			

ООО НПО "Инжгеопроект"
109052, г. Москва,
Рязанский проспект,
д.2 стр.49

Схема границ зон с особыми условиями использования территорий, особо охраняемых природных территорий, лесничеств



Линия совмещения с Листом 156



Иркутская область

Казачинско-Ленский
муниципальный район

Кунерминское
городское поселение

Казачинско-Ленское лесничество

Контур 1

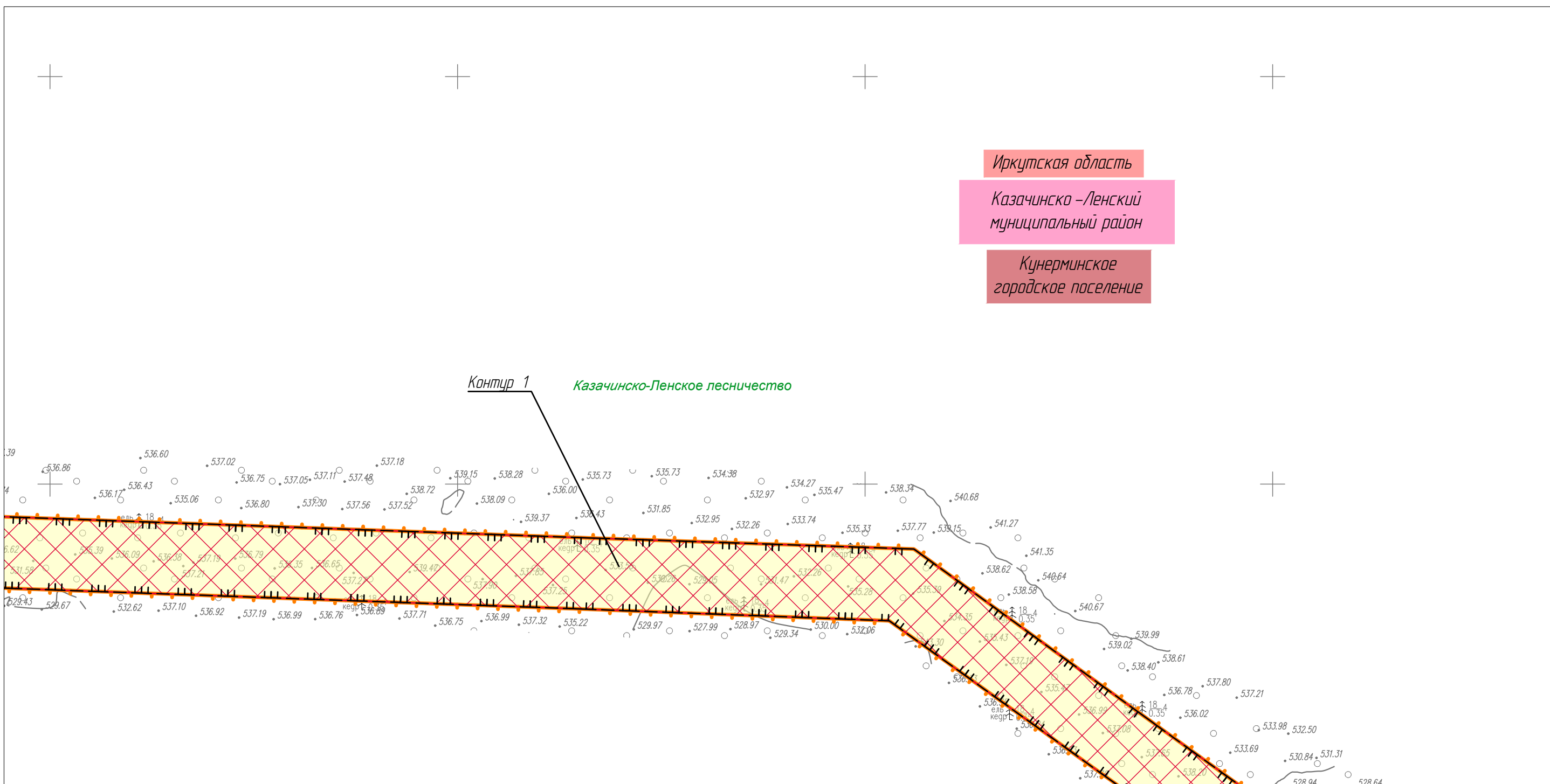
Линия совмещения с Листом 154

						Иркутская область, Казачинско-Ленский район, Киренский район, Усть-Кутский район			
						Документация по планировке территории для размещения объектов энергетики федерального значения «ВЛ 500 кВ Нижнеангарская – Усть-Кут №2»			
Изм.	Кол.уч.	Лист	№ док.	Подп.	Дата	Материалы по обоснованию проекта планировки территории. Графическая часть.	Стадия	Лист	Листов
Разработчик	Мароховский А.А.				08.22		ППТ-4.4	155	318
Разработчик	Тимергалиева А.И.				08.22				
Разработчик	Журавлева А.В.				08.22				
Н. контр.	Алешина А.М.				08.22				
Нач. отд.	Гнетова Н.Ю.				08.22	Схема границ зон с особыми условиями использования территорий, особо охраняемых природных территорий, лесничеств. М 1:5000			
						ООО НПО "Инжгеопроект" 109052, г. Москва, Рязанский проспект, д.2 стр.49			

Схема границ зон с особыми условиями использования территорий, особо охраняемых природных территорий, лесничеств



Линия совмещения с Листом 157



Иркутская область
Казачинско-Ленский муниципальный район
Кунерминское городское поселение

Контур 1 Казачинско-Ленское лесничество

Линия совмещения с Листом 155

						Иркутская область, Казачинско-Ленский район, Киренский район, Усть-Кутский район			
						Документация по планировке территории для размещения объектов энергетики федерального значения «ВЛ 500 кВ Нижнеангарская – Усть-Кут №2»			
Изм.	Кол.уч.	Лист	№ док.	Подп.	Дата	Материалы по обоснованию проекта планировки территории. Графическая часть.	Стадия	Лист	Листов
Разработчик	Мароховский А.А.			<i>Мароховский</i>	08.22		ППТ-4.4	156	318
Разработчик	Тимергалиева А.И.			<i>Тимергалиева</i>	08.22				
Разработчик	Журавлева А.В.			<i>Журавлева</i>	08.22				
Н. контр.	Алешина А.М.			<i>Алешина</i>	08.22				
Нач. отд.	Гнетова Н.Ю.			<i>Гнетова</i>	08.22	Схема границ зон с особыми условиями использования территорий, особо охраняемых природных территорий, лесничеств. М 1:5000		 ООО НПО "Инжгеопроект" 109052, г. Москва, Рязанский проспект, д.2 стр.49	

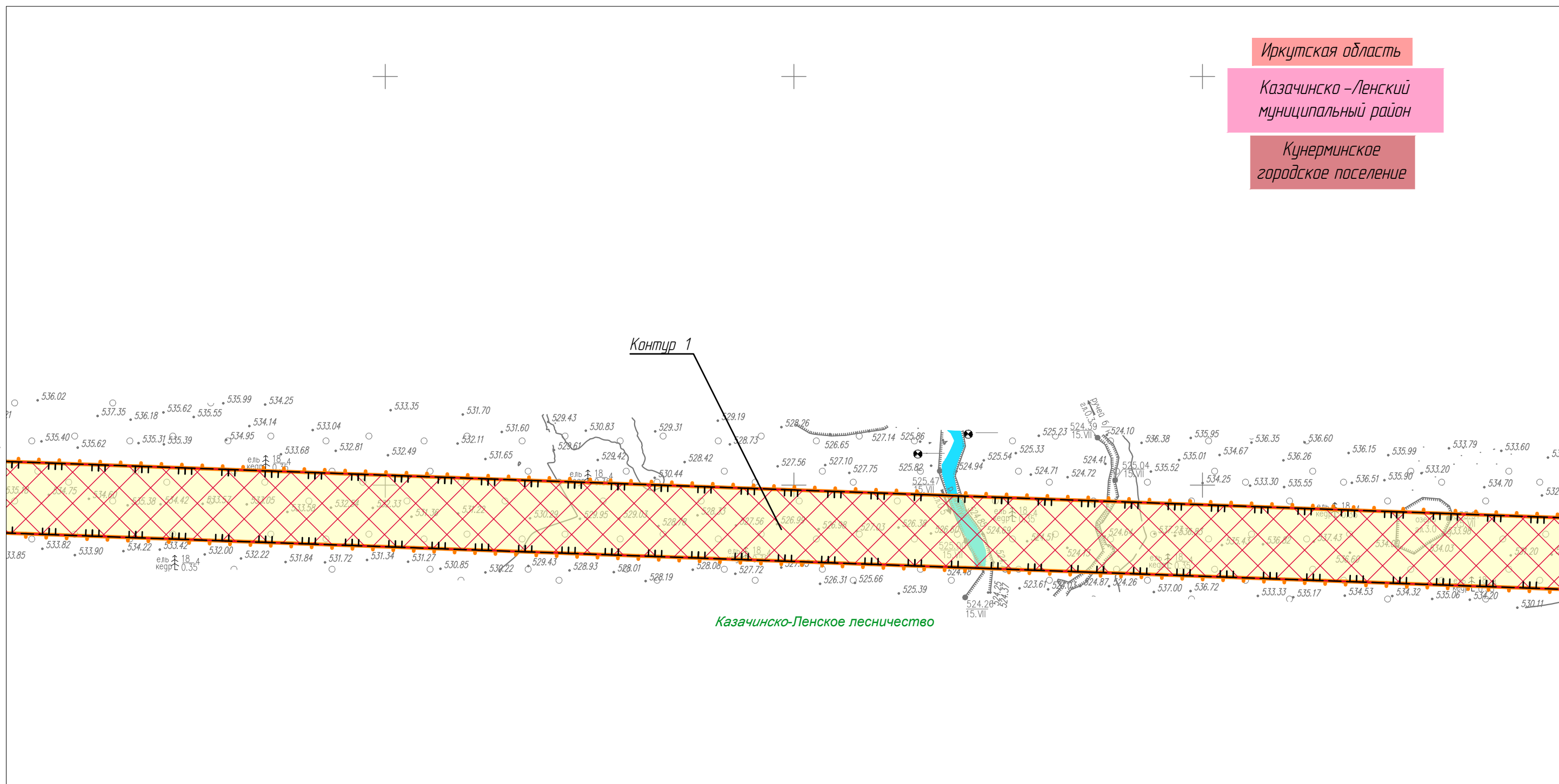
Схема границ зон с особыми условиями использования территорий, особо охраняемых природных территорий, лесничеств



Иркутская область
 Казачинско-Ленский муниципальный район
 Кунерминское городское поселение

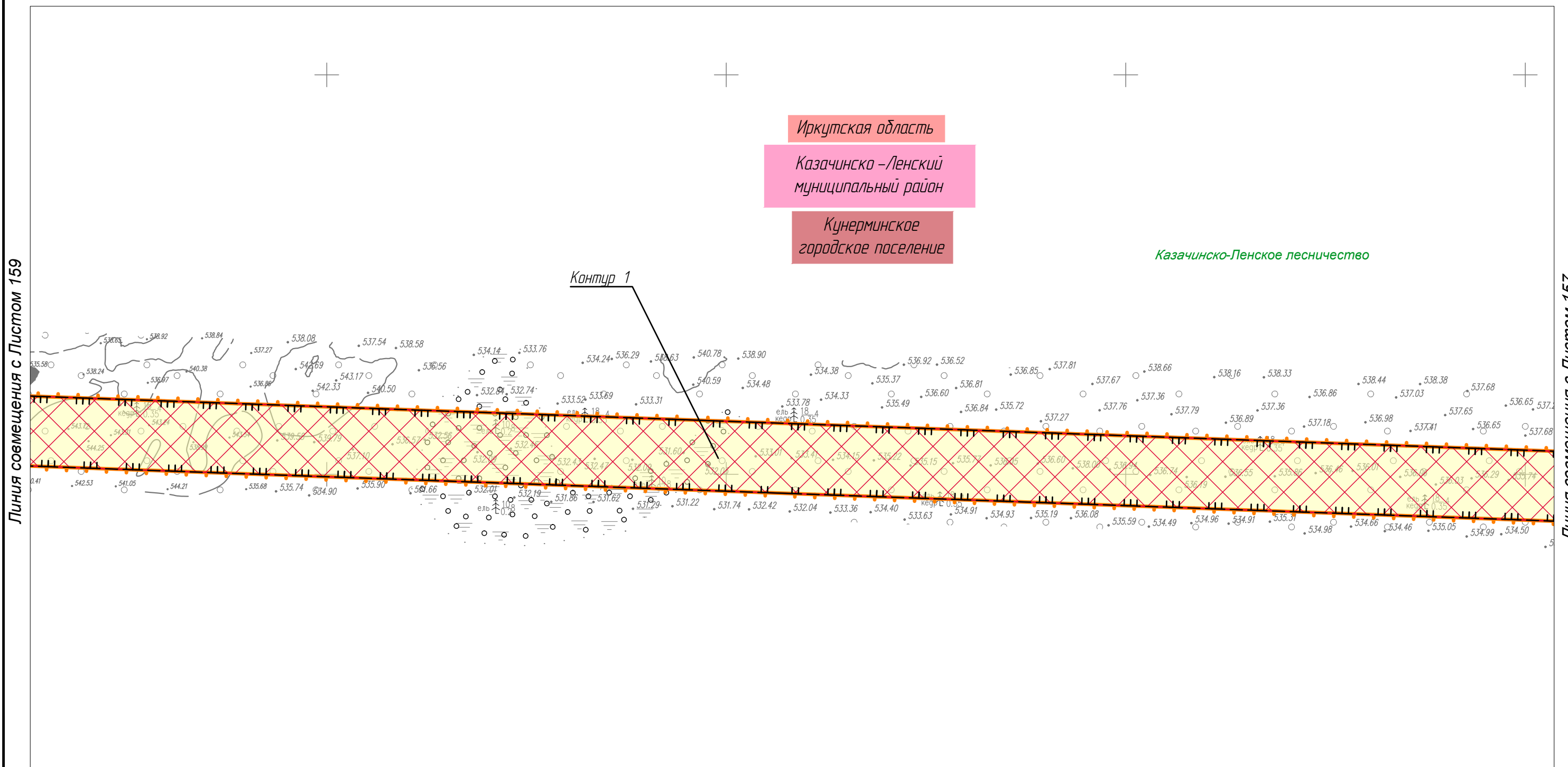
Линия совмещения с Листом 158

Линия совмещения с Листом 156



						Иркутская область, Казачинско-Ленский район, Киренский район, Усть-Кутский район			
						Документация по планировке территории для размещения объектов энергетики федерального значения «ВЛ 500 кВ Нижнеангарская – Усть-Кут №2»			
Изм.	Кол.уч.	Лист	№ док.	Подп.	Дата	Материалы по обоснованию проекта планировки территории. Графическая часть.	Стадия	Лист	Листов
Разработчик	Мароховский А.А.			<i>Мароховский</i>	08.22		ППТ-4.4	157	318
Разработчик	Тимергалиева А.И.			<i>Тимергалиева</i>	08.22				
Разработчик	Журавлева А.В.			<i>Журавлева</i>	08.22				
Н. контр.	Алешина А.М.			<i>Алешина</i>	08.22				
Нач. отд.	Гнетова Н.Ю.			<i>Гнетова</i>	08.22	Схема границ зон с особыми условиями использования территорий, особо охраняемых природных территорий, лесничеств. М 1:5000		ООО НПО "Инжгеопроект" 109052, г. Москва, Рязанский проспект, д.2 стр.49	

Схема границ зон с особыми условиями использования территорий, особо охраняемых природных территорий, лесничеств



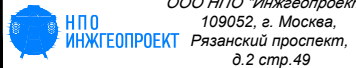
						Иркутская область, Казачинско-Ленский район, Киренский район, Усть-Кутский район			
						Документация по планировке территории для размещения объектов энергетики федерального значения «ВЛ 500 кВ Нижнеангарская – Усть-Кут №2»			
Изм.	Кол.уч.	Лист	№ док.	Подп.	Дата	Материалы по обоснованию проекта планировки территории. Графическая часть.	Стадия	Лист	Листов
Разработчик	Мароховский А.А.			<i>Мароховский</i>	08.22		ППТ-4.4	158	318
Разработчик	Тимергалиева А.И.			<i>Тимергалиева</i>	08.22				
Разработчик	Журавлева А.В.			<i>Журавлева</i>	08.22				
Н. контр.	Алешина А.М.			<i>Алешина</i>	08.22	Схема границ зон с особыми условиями использования территорий, особо охраняемых природных территорий, лесничеств. М 1:5000	 ООО НПО "Инжгеопроект" 109052, г. Москва, Рязанский проспект, д.2 стр.49		
Нач. отд.	Гнетова Н.Ю.			<i>Гнетова</i>	08.22				

Схема границ зон с особыми условиями использования территорий, особо охраняемых природных территорий, лесничеств



Иркутская область

Казачинско-Ленский
муниципальный район

Кунерминское
городское поселение

Казачинско-Ленское лесничество

Контур 1

Линия совмещения с Листом 160

Линия совмещения с Листом 158


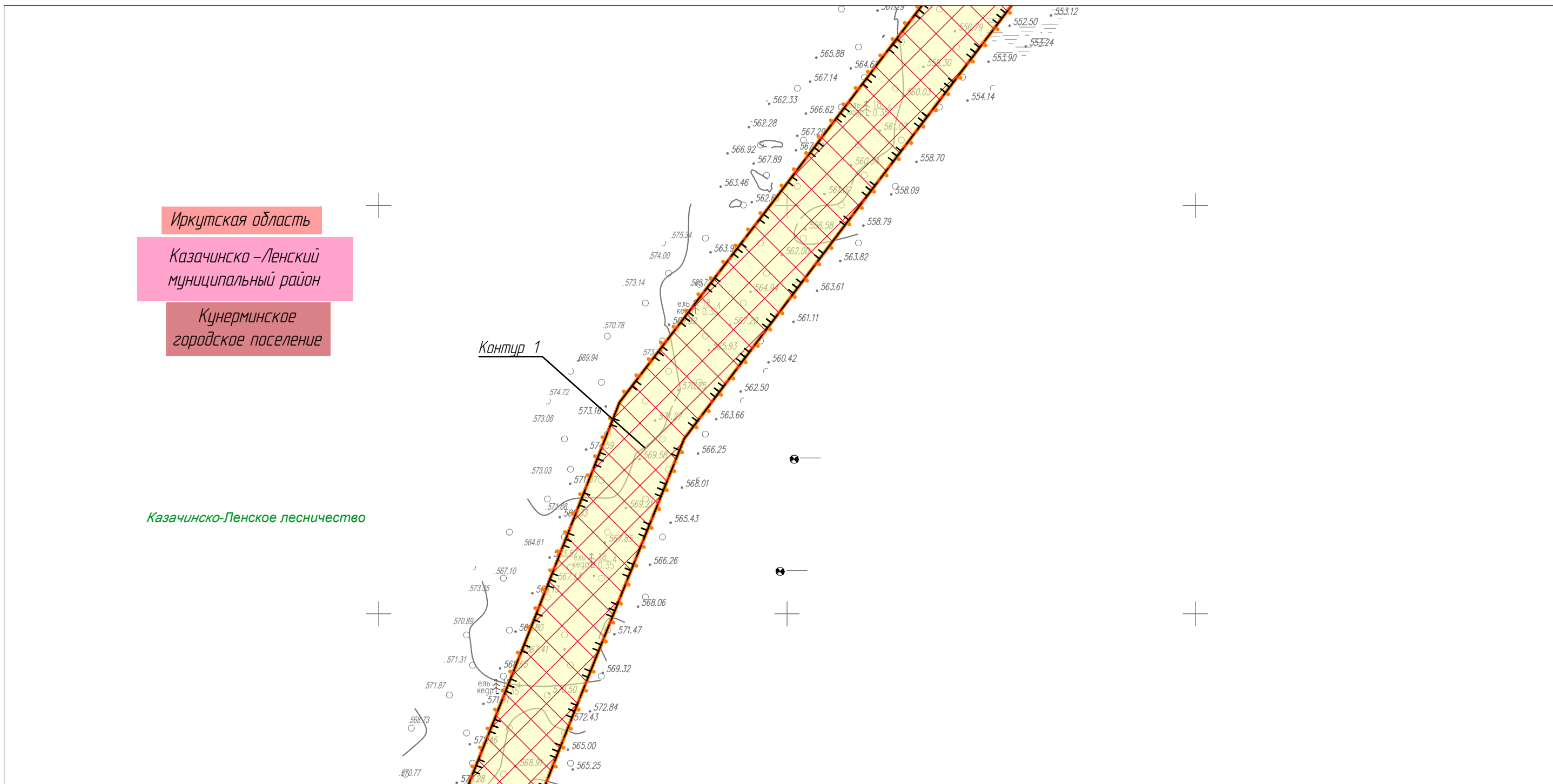
						Иркутская область, Казачинско-Ленский район, Киренский район, Усть-Кутский район			
						Документация по планировке территории для размещения объектов энергетики федерального значения «ВЛ 500 кВ Нижнеангарская – Усть-Кут №2»			
Изм.	Кол.уч.	Лист	№ док.	Подп.	Дата	Материалы по обоснованию проекта планировки территории. Графическая часть.	Стадия	Лист	Листов
Разработчик	Мароховский А.А.			<i>Мароховский</i>	08.22		ППТ-4.4	159	318
Разработчик	Тимергалиева А.И.			<i>Тимергалиева</i>	08.22				
Разработчик	Журавлева А.В.			<i>Журавлева</i>	08.22				
Н. контр.	Алешина А.М.			<i>Алешина</i>	08.22				
Нач. отд.	Гнетова Н.Ю.			<i>Гнетова</i>	08.22	Схема границ зон с особыми условиями использования территорий, особо охраняемых природных территорий, лесничеств. М 1:5000			
							 ООО НПО "Инжгеопроект" 109052, г. Москва, Рязанский проспект, д.2 стр.49		

Схема границ зон с особыми условиями использования территорий, особо охраняемых природных территорий, лесничеств



Линия совмещения с Листом 159



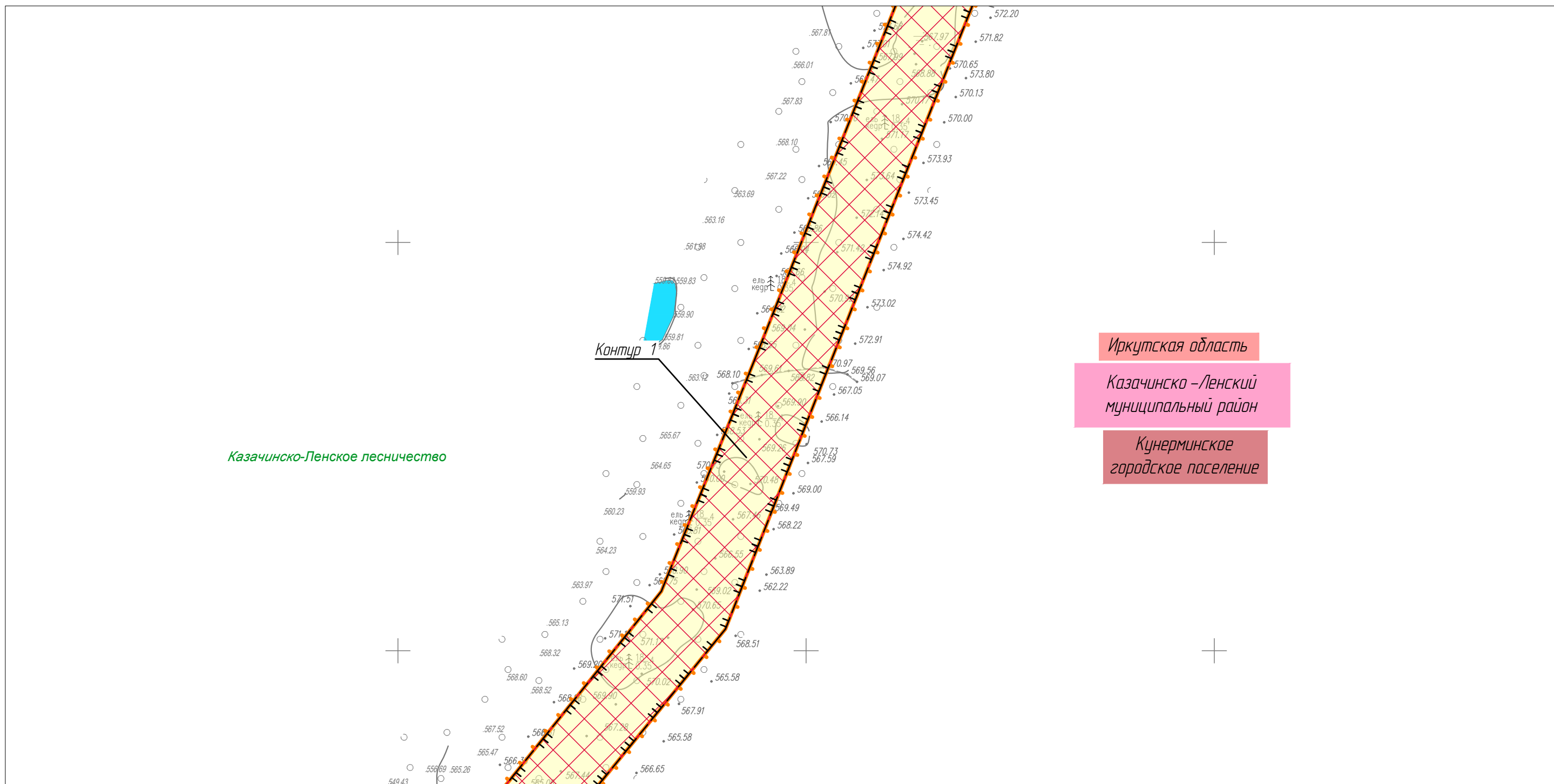
Линия совмещения с Листом 161

						Иркутская область, Казачинско-Ленский район, Киренский район, Усть-Кутский район			
						Документация по планировке территории для размещения объектов энергетики федерального значения «ВЛ 500 кВ Нижнеангарская – Усть-Кут №2»			
Изм.	Кол.уч.	Лист	№ док.	Подп.	Дата	Материалы по обоснованию проекта планировки территории. Графическая часть.	Стадия	Лист	Листов
Разработчик	Мароховский А.А.			<i>Мароховский</i>	08.22		ППТ-4.4	160	318
Разработчик	Тимергалиева А.И.			<i>Тимергалиева</i>	08.22				
Разработчик	Журавлева А.В.			<i>Журавлева</i>	08.22				
Н. контр.	Алешина А.М.			<i>Алешина</i>	08.22				
Нач. отд.	Гнетова Н.Ю.			<i>Гнетова</i>	08.22	Схема границ зон с особыми условиями использования территорий, особо охраняемых природных территорий, лесничеств. М 1:5000			
						ООО НПО "Инжгеопроект" 109052, г. Москва, Рязанский проспект, д.2 стр.49			

Схема границ зон с особыми условиями использования территорий, особо охраняемых природных территорий, лесничеств



Линия совмещения с Листом 160



Линия совмещения с Листом 162

						Иркутская область, Казачинско-Ленский район, Киренский район, Усть-Кутский район			
						Документация по планировке территории для размещения объектов энергетики федерального значения «ВЛ 500 кВ Нижнеангарская – Усть-Кут №2»			
Изм.	Кол.уч.	Лист	№ док.	Подп.	Дата	Материалы по обоснованию проекта планировки территории. Графическая часть.	Стадия	Лист	Листов
Разработчик	Мароховский А.А.			<i>Мароховский</i>	08.22		ППТ-4.4	161	318
Разработчик	Тимергалиева А.И.			<i>Тимергалиева</i>	08.22				
Разработчик	Журавлева А.В.			<i>Журавлева</i>	08.22				
Н. контр.	Алешина А.М.			<i>Алешина</i>	08.22				
Нач. отд.	Гнетова Н.Ю.			<i>Гнетова</i>	08.22	Схема границ зон с особыми условиями использования территорий, особо охраняемых природных территорий, лесничеств. М 1:5000			
						ООО НПО "Инжгеопроект" 109052, г. Москва, Рязанский проспект, д.2 стр.49			

Схема границ зон с особыми условиями использования территорий, особо охраняемых природных территорий, лесничеств



Линия совмещения с Листом 161

Иркутская область

Казачинско-Ленский
муниципальный район

Кунерминское
городское поселение

Казачинско-Ленское лесничество

Контур 1

Линия совмещения с Листом 163


						Иркутская область, Казачинско-Ленский район, Киренский район, Усть-Кутский район			
						Документация по планировке территории для размещения объектов энергетики федерального значения «ВЛ 500 кВ Нижнеангарская – Усть-Кут №2»			
Изм.	Кол.уч.	Лист	№ док.	Подп.	Дата	Материалы по обоснованию проекта планировки территории. Графическая часть.	Стадия	Лист	Листов
Разработчик	Мароховский А.А.			<i>Мароховский</i>	08.22		ППТ-4.4	162	318
Разработчик	Тимергалиева А.И.			<i>Тимергалиева</i>	08.22				
Разработчик	Журавлева А.В.			<i>Журавлева</i>	08.22				
Н. контр.	Алешина А.М.			<i>Алешина</i>	08.22		Схема границ зон с особыми условиями использования территорий, особо охраняемых природных территорий, лесничеств. М 1:5000		
Нач. отд.	Гнетова Н.Ю.			<i>Гнетова</i>	08.22				
						 ООО НПО "Инжгеопроект" 109052, г. Москва, Рязанский проспект, д.2 стр.49			

Схема границ зон с особыми условиями использования территорий, особо охраняемых природных территорий, лесничеств



Линия совмещения с Листом 162

Иркутская область

Казачинско-Ленский муниципальный район

Кунерминское городское поселение

Казачинско-Ленское лесничество

Контур 1

Линия совмещения с Листом 164


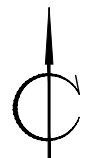
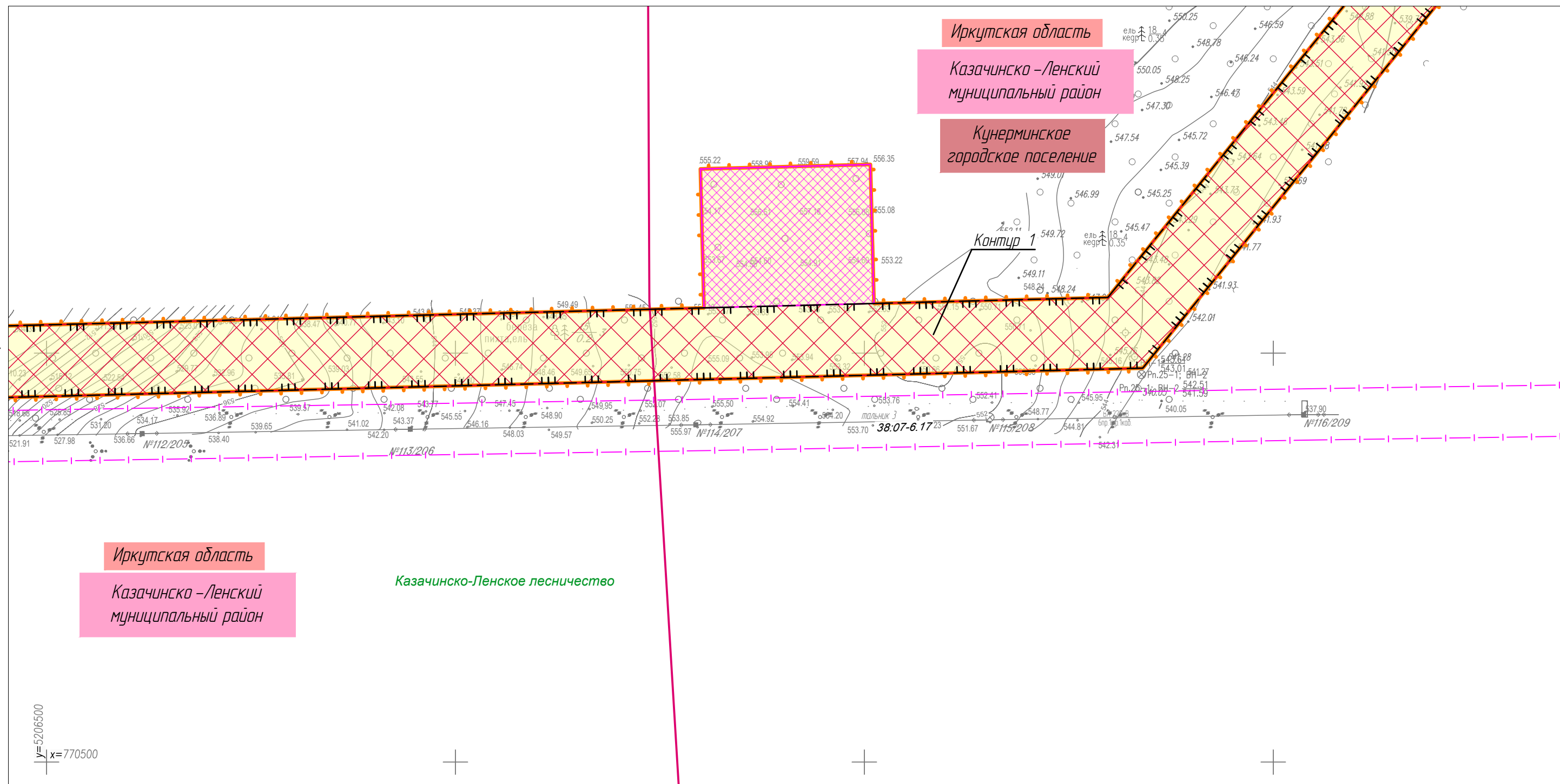
						Иркутская область, Казачинско-Ленский район, Киренский район, Усть-Кутский район			
						Документация по планировке территории для размещения объектов энергетики федерального значения «ВЛ 500 кВ Нижнеангарская – Усть-Кут №2»			
Изм.	Кол.уч.	Лист	№ док.	Подп.	Дата	Материалы по обоснованию проекта планировки территории. Графическая часть.	Стадия	Лист	Листов
Разработчик	Мароховский А.А.			<i>Мароховский</i>	08.22		ППТ-4.4	163	318
Разработчик	Тимергалиева А.И.			<i>Тимергалиева</i>	08.22				
Разработчик	Журавлева А.В.			<i>Журавлева</i>	08.22				
Н. контр.	Алешина А.М.			<i>Алешина</i>	08.22	Схема границ зон с особыми условиями использования территорий, особо охраняемых природных территорий, лесничеств. М 1:5000	 ООО НПО "Инжгеопроект" 109052, г. Москва, Рязанский проспект, д.2 стр.49		
Нач. отд.	Гнетова Н.Ю.			<i>Гнетова</i>	08.22				

Схема границ зон с особыми условиями использования территорий, особо охраняемых природных территорий, лесничеств



Линия совмещения с Листом 163

Линия совмещения с Листом 165



Иркутская область

Казачинско-Ленский муниципальный район

Казачинско-Ленское лесничество

Y=5206500
X=770500

						Иркутская область, Казачинско-Ленский район, Киренский район, Усть-Кутский район			
						Документация по планировке территории для размещения объектов энергетики федерального значения «ВЛ 500 кВ Нижнеангарская – Усть-Кут №2»			
Изм.	Кол.уч.	Лист	№ док.	Подп.	Дата	Материалы по обоснованию проекта планировки территории. Графическая часть.	Стадия	Лист	Листов
Разработчик	Мароховский А.А.			<i>Мароховский</i>	08.22		ППТ-4.4	164	318
Разработчик	Тимергалиева А.И.			<i>Тимергалиева</i>	08.22				
Разработчик	Журавлева А.В.			<i>Журавлева</i>	08.22				
Н. контр.	Алешина А.М.			<i>Алешина</i>	08.22				
Нач. отд.	Гнетова Н.Ю.			<i>Гнетова</i>	08.22	Схема границ зон с особыми условиями использования территорий, особо охраняемых природных территорий, лесничеств. М 1:5000		ООО НПО "Инжгеопроект" 109052, г. Москва, Рязанский проспект, д.2 стр.49	

Схема границ зон с особыми условиями использования территорий, особо охраняемых природных территорий, лесничеств

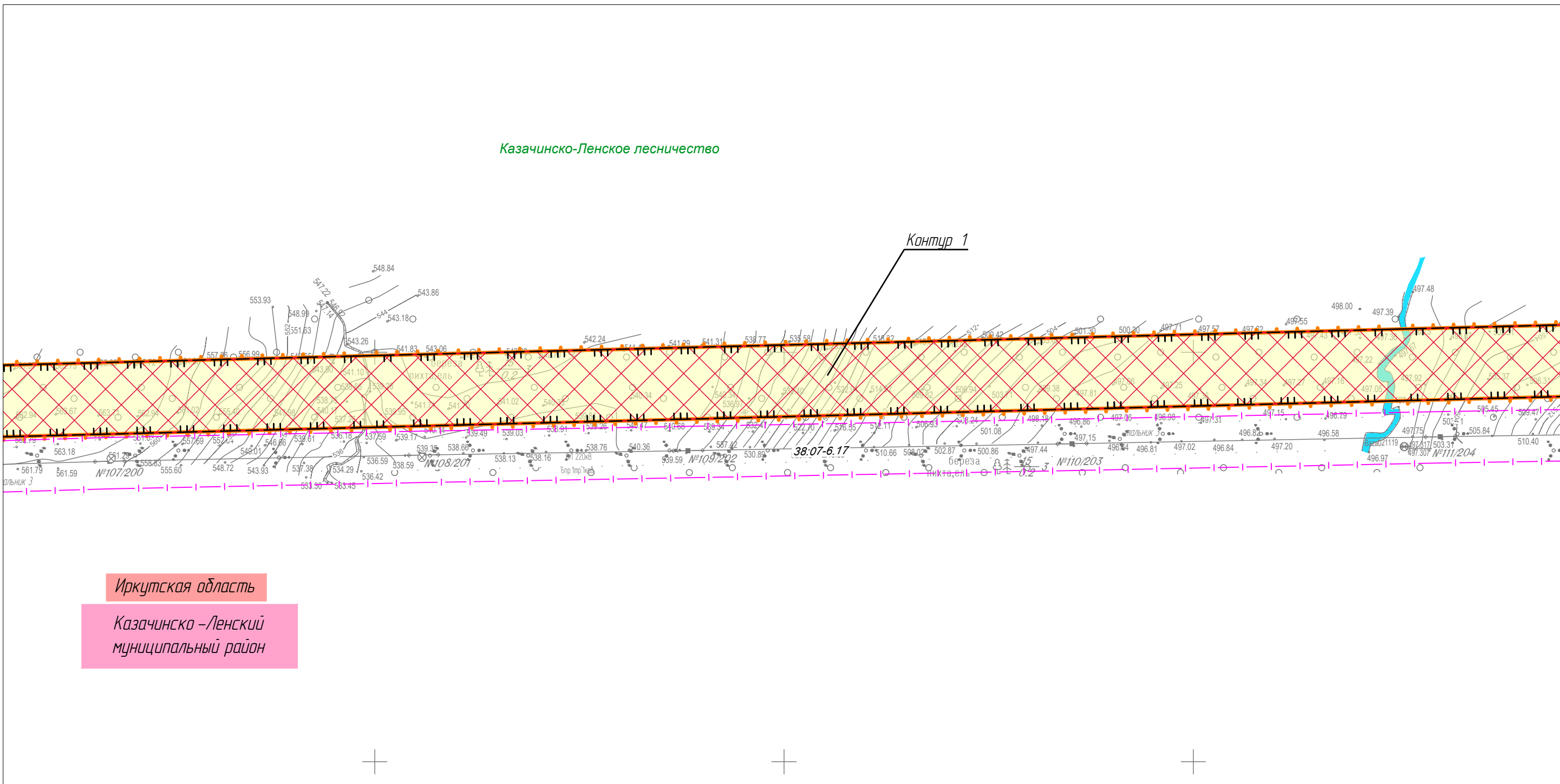


Казачинско-Ленское лесничество

Контур 1

Линия совмещения с Листом 166

Линия совмещения с Листом 164



Иркутская область

Казачинско-Ленский
муниципальный район

						Иркутская область, Казачинско-Ленский район, Киренский район, Усть-Кутский район			
						Документация по планировке территории для размещения объектов энергетики федерального значения «ВЛ 500 кВ Нижнеангарская – Усть-Кут №2»			
Изм.	Кол.уч.	Лист	№ док.	Подп.	Дата	Материалы по обоснованию проекта планировки территории. Графическая часть.	Стадия	Лист	Листов
Разработчик		Мароховский А.А.		<i>Мароховский</i>	08.22		ППТ-4.4	165	318
Разработчик		Тимергалиева А.И.		<i>Тимергалиева</i>	08.22				
Разработчик		Журавлева А.В.		<i>Журавлева</i>	08.22				
Н. контр.		Алешина А.М.		<i>Алешина</i>	08.22		Схема границ зон с особыми условиями использования территорий, особо охраняемых природных территорий, лесничеств. М 1:5000		
Нач. отд.		Гнетова Н.Ю.		<i>Гнетова</i>	08.22	ООО НПО "Инжгеопроект" 109052, г. Москва, Рязанский проспект, д.2 стр.49			

Схема границ зон с особыми условиями использования территорий, особо охраняемых природных территорий, лесничеств

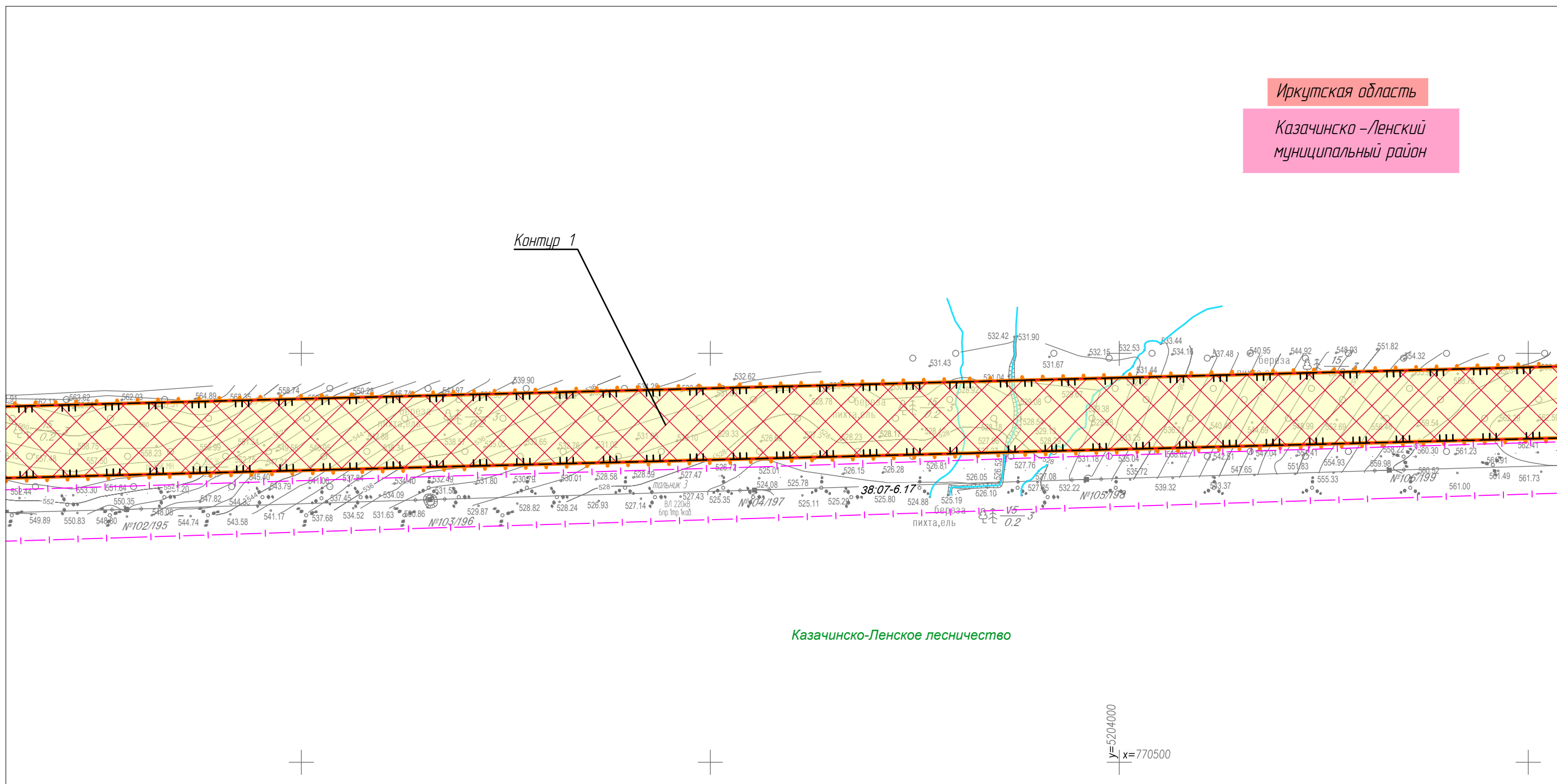


Иркутская область

Казачинско-Ленский муниципальный район

Линия совмещения с Листом 167

Линия совмещения с Листом 165



Казачинско-Ленское лесничество

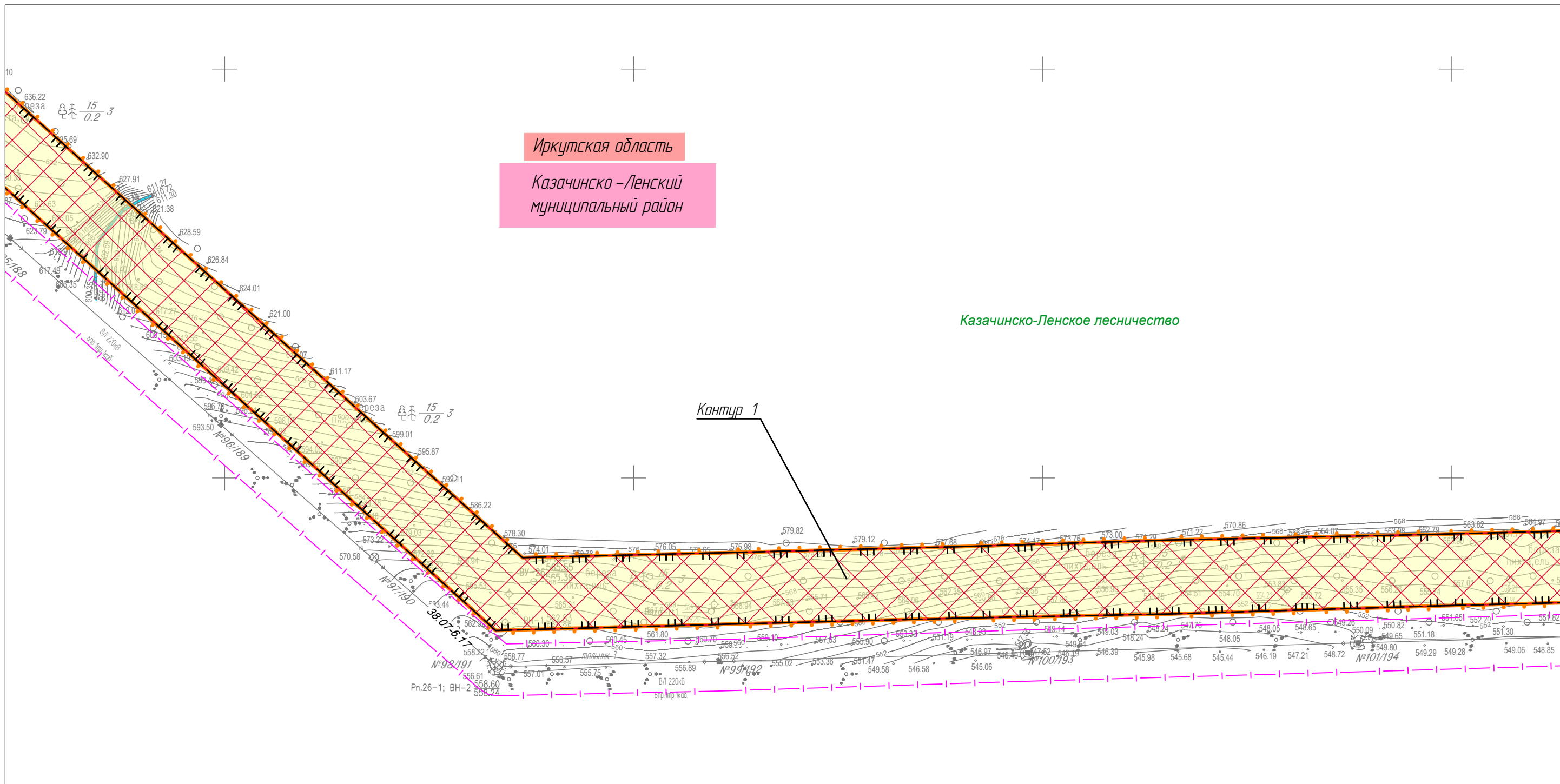
Y=5204000
X=770500

						Иркутская область, Казачинско-Ленский район, Киренский район, Усть-Кутский район			
						Документация по планировке территории для размещения объектов энергетики федерального значения «ВЛ 500 кВ Нижнеангарская – Усть-Кут №2»			
Изм.	Кол.уч.	Лист	№ док.	Подп.	Дата	Материалы по обоснованию проекта планировки территории. Графическая часть.	Стадия	Лист	Листов
Разработчик	Мароховский А.А.			<i>Мароховский</i>	08.22		ППТ-4.4	166	318
Разработчик	Тимергалиева А.И.			<i>Тимергалиева</i>	08.22				
Разработчик	Журавлева А.В.			<i>Журавлева</i>	08.22				
Н. контр.	Алешина А.М.			<i>Алешина</i>	08.22				
Нач. отд.	Гнетова Н.Ю.			<i>Гнетова</i>	08.22	Схема границ зон с особыми условиями использования территорий, особо охраняемых природных территорий, лесничеств. М 1:5000			
						ООО НПО "Инжгеопроект" 109052, г. Москва, Рязанский проспект, д.2 стр.49			


Схема границ зон с особыми условиями использования территорий, особо охраняемых природных территорий, лесничеств



Линия совмещения с Листом 168

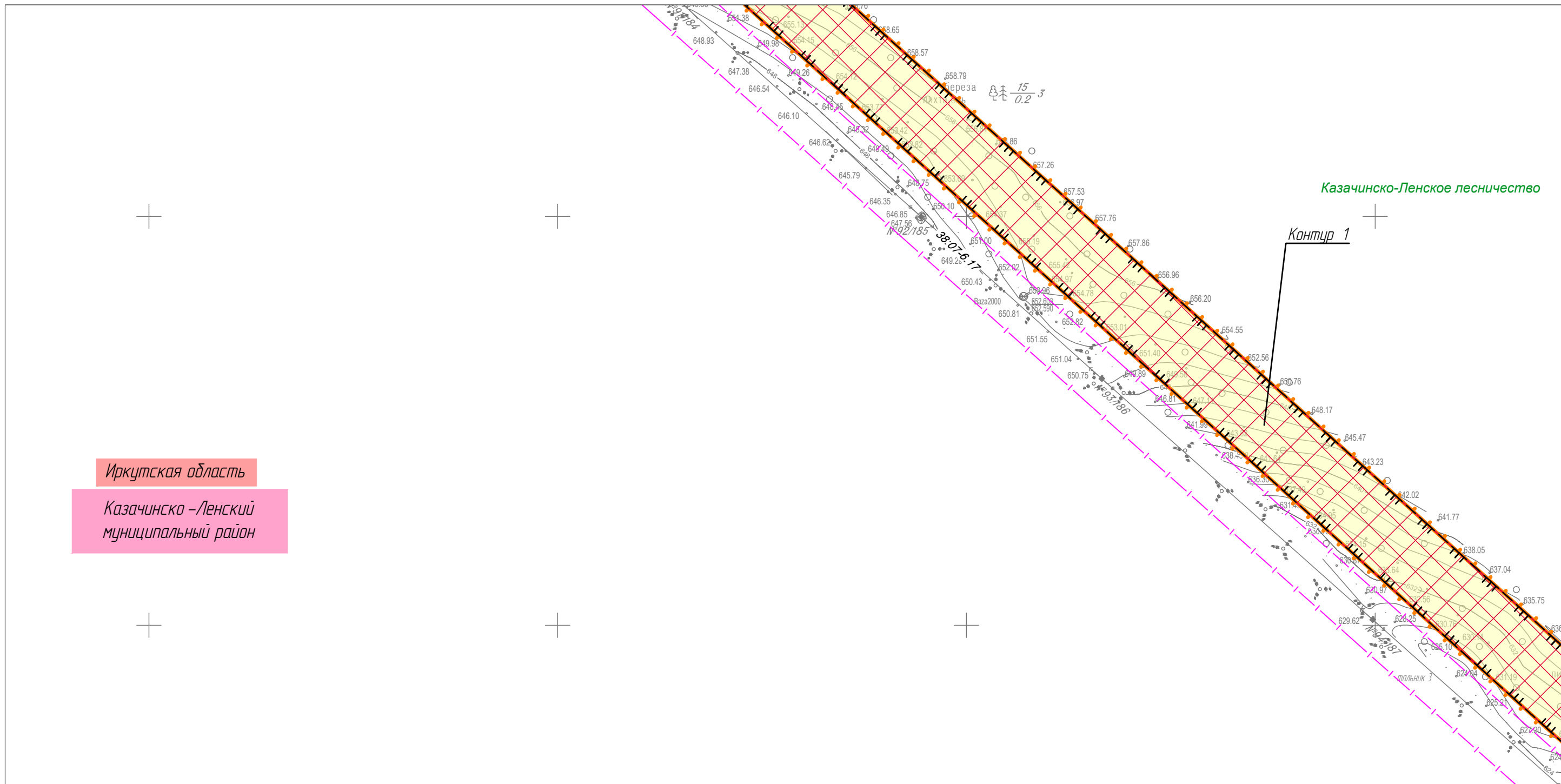


Линия совмещения с Листом 166

						Иркутская область, Казачинско-Ленский район, Киренский район, Усть-Кутский район			
						Документация по планировке территории для размещения объектов энергетики федерального значения «ВЛ 500 кВ Нижнеангарская – Усть-Кут №2»			
Изм.	Кол.уч.	Лист	№ док.	Подп.	Дата	Материалы по обоснованию проекта планировки территории. Графическая часть.	Стадия	Лист	Листов
Разработчик	Мароховский А.А.			<i>Мароховский</i>	08.22		ППТ-4.4	167	318
Разработчик	Тимергалиева А.И.			<i>Тимергалиева</i>	08.22				
Разработчик	Журавлева А.В.			<i>Журавлева</i>	08.22				
Н. контр.	Алешина А.М.			<i>Алешина</i>	08.22				
Нач. отд.	Гнетова Н.Ю.			<i>Гнетова</i>	08.22	Схема границ зон с особыми условиями использования территорий, особо охраняемых природных территорий, лесничеств. М 1:5000			
						 ООО НПО "Инжгеопроект" 109052, г. Москва, Рязанский проспект, д.2 стр.49			



Линия совмещения с Листом 169



Иркутская область

Казачинско-Ленский
муниципальный район

Казачинско-Ленское лесничество

Контур 1

Линия совмещения с Листом 167


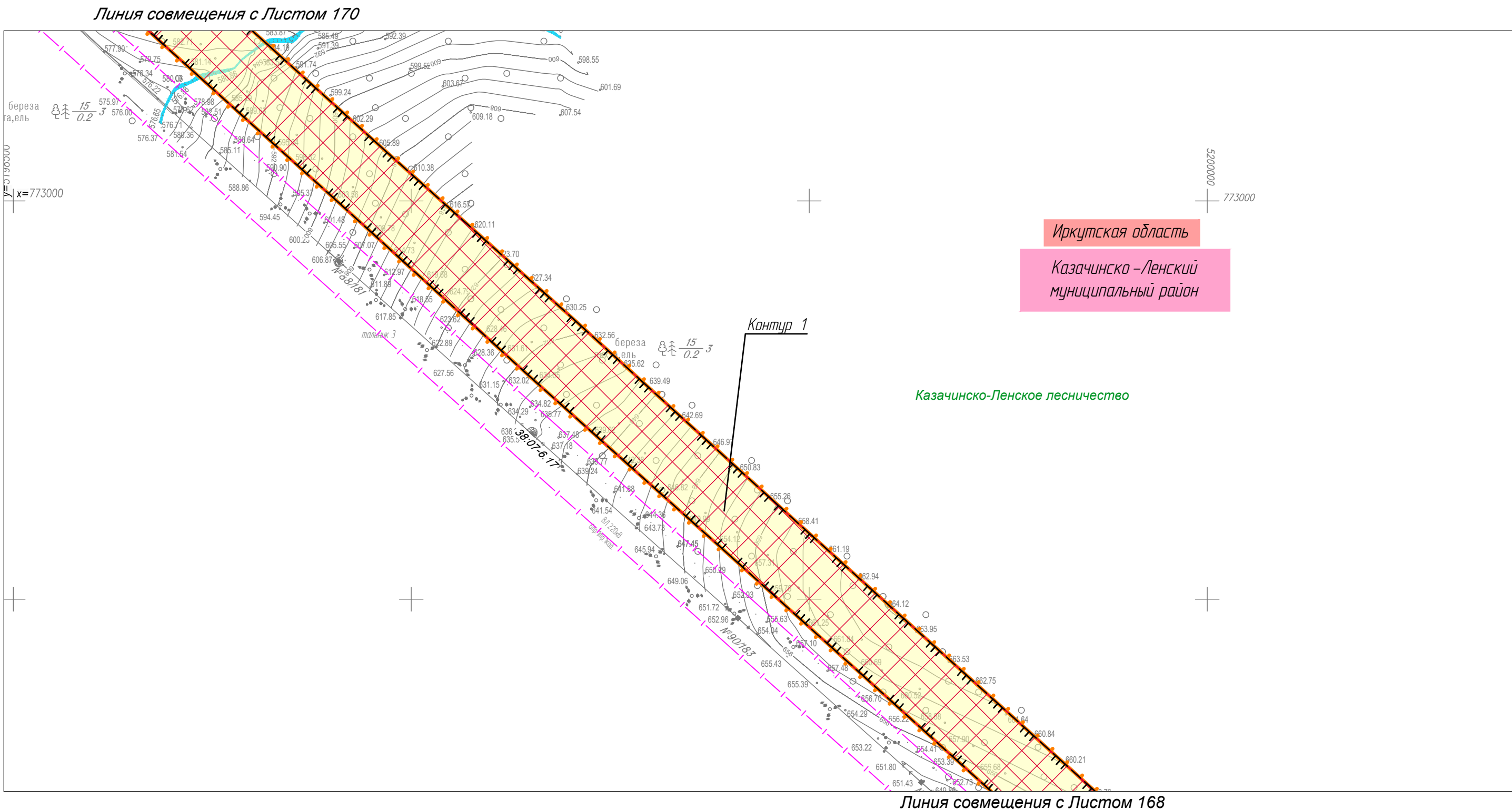
						Иркутская область, Казачинско-Ленский район, Киренский район, Усть-Кутский район			
						Документация по планировке территории для размещения объектов энергетики федерального значения «ВЛ 500 кВ Нижнеангарская – Усть-Кут №2»			
Изм.	Кол.уч.	Лист	№ док.	Подп.	Дата	Материалы по обоснованию проекта планировки территории. Графическая часть.	Стадия	Лист	Листов
Разработчик	Мароховский А.А.			<i>Мароховский</i>	08.22		ППТ-4.4	168	318
Разработчик	Тимергалиева А.И.			<i>Тимергалиева</i>	08.22				
Разработчик	Журавлева А.В.			<i>Журавлева</i>	08.22				
Н. контр.	Алешина А.М.			<i>Алешина</i>	08.22				
Нач. отд.	Гнетова Н.Ю.			<i>Гнетова</i>	08.22	Схема границ зон с особыми условиями использования территорий, особо охраняемых природных территорий, лесничеств. М 1:5000			
							 ООО НПО "Инжгеопроект" 109052, г. Москва, Рязанский проспект, д.2 стр.49		

Схема границ зон с особыми условиями использования территорий, особо охраняемых природных территорий, лесничеств



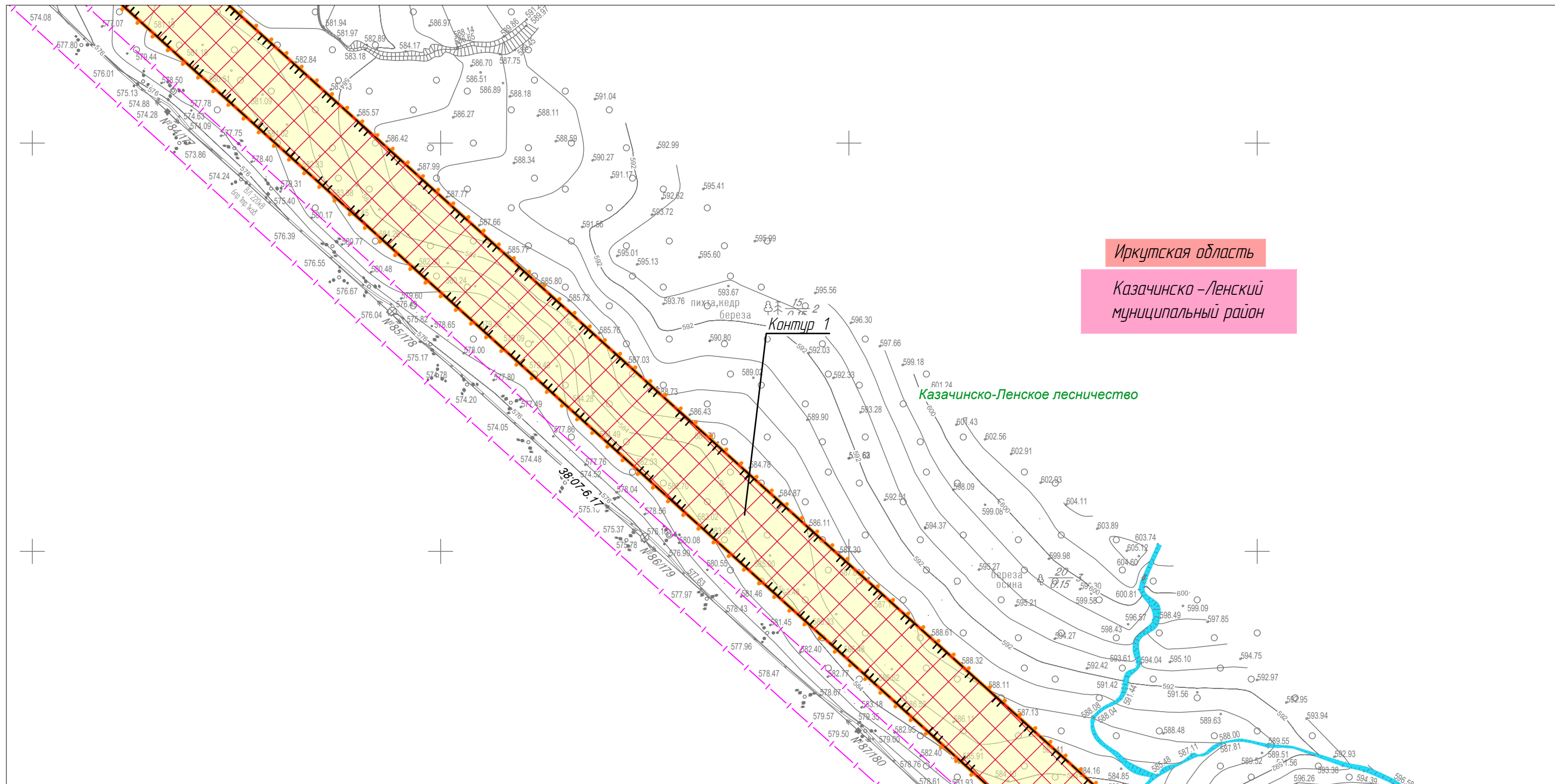
						Иркутская область, Казачинско-Ленский район, Киренский район, Усть-Кутский район			
						Документация по планировке территории для размещения объектов энергетики федерального значения «ВЛ 500 кВ Нижнеангарская – Усть-Кут №2»			
Изм.	Кол.уч.	Лист	№ док.	Подп.	Дата	Материалы по обоснованию проекта планировки территории. Графическая часть.	Стадия	Лист	Листов
Разработчик	Мароховский А.А.			<i>Мароховский</i>	08.22		ППТ-4.4	169	318
Разработчик	Тимергалиева А.И.			<i>Тимергалиева</i>	08.22				
Разработчик	Журавлева А.В.			<i>Журавлева</i>	08.22				
Н. контр.	Алешина А.М.			<i>Алешина</i>	08.22				
Нач. отд.	Гнетова Н.Ю.			<i>Гнетова</i>	08.22	Схема границ зон с особыми условиями использования территорий, особо охраняемых природных территорий, лесничеств. М 1:5000			

ООО НПО "Инжгеопроект"
109052, г. Москва,
Рязанский проспект,
д.2 стр.49

Схема границ зон с особыми условиями использования территорий, особо охраняемых природных территорий, лесничеств



Линия совмещения с Листом 171



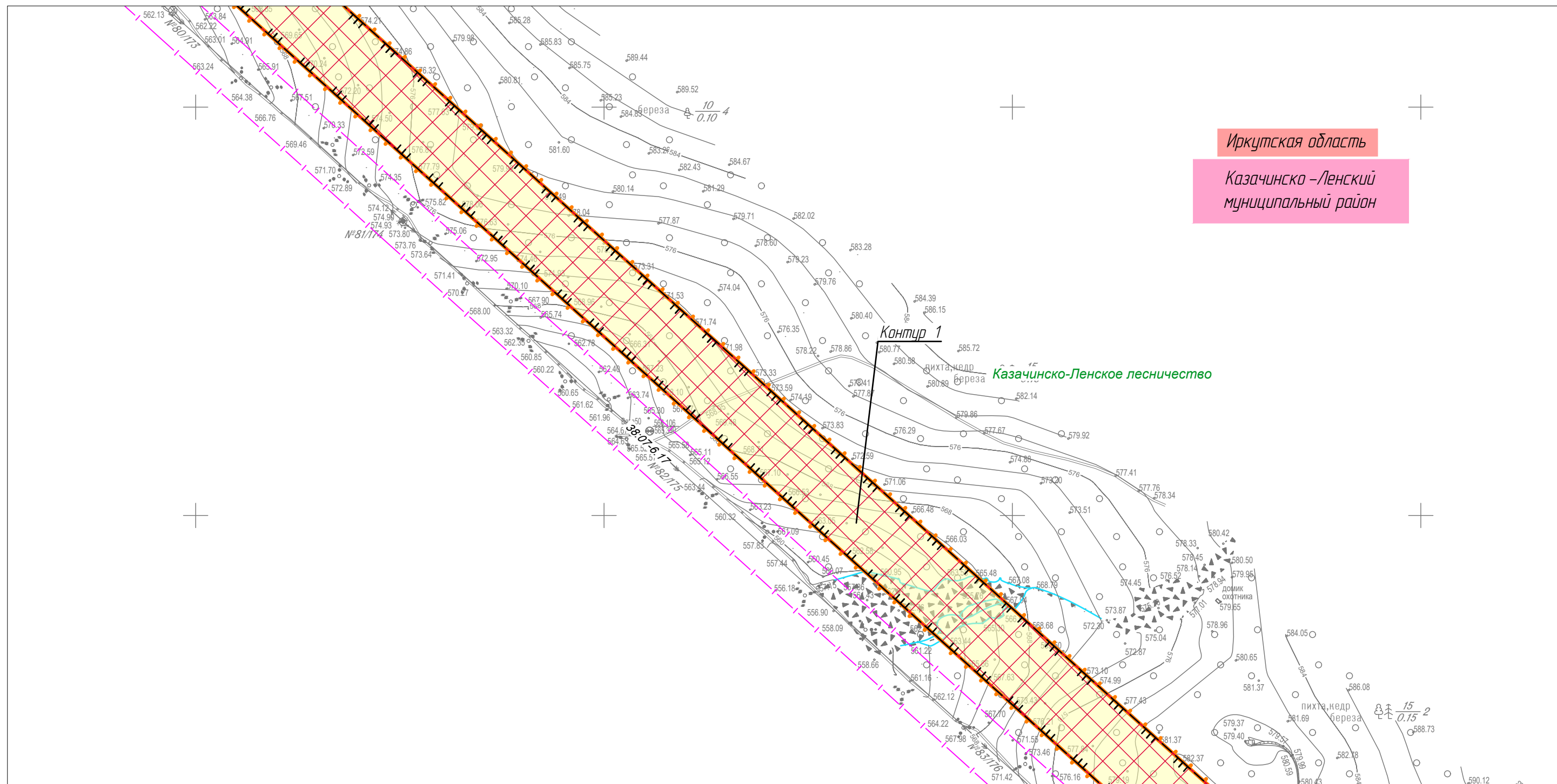
Линия совмещения с Листом 169

						Иркутская область, Казачинско-Ленский район, Киренский район, Усть-Кутский район			
						Документация по планировке территории для размещения объектов энергетики федерального значения «ВЛ 500 кВ Нижнеангарская – Усть-Кут №2»			
Изм.	Кол.уч.	Лист	№ док.	Подп.	Дата	Материалы по обоснованию проекта планировки территории. Графическая часть.	Стадия	Лист	Листов
Разработчик	Мароховский А.А.			<i>Мароховский</i>	08.22		ППТ-4.4	170	318
Разработчик	Тимергалиева А.И.			<i>Тимергалиева</i>	08.22				
Разработчик	Журавлева А.В.			<i>Журавлева</i>	08.22				
Н. контр.	Алешина А.М.			<i>Алешина</i>	08.22				
Нач. отд.	Гнетова Н.Ю.			<i>Гнетова</i>	08.22	Схема границ зон с особыми условиями использования территорий, особо охраняемых природных территорий, лесничеств. М 1:5000			
							ООО НПО "Инжгеопроект" 109052, г. Москва, Рязанский проспект, д.2 стр.49		

Схема границ зон с особыми условиями использования территорий, особо охраняемых природных территорий, лесничеств



Линия совмещения с Листом 172



Линия совмещения с Листом 170

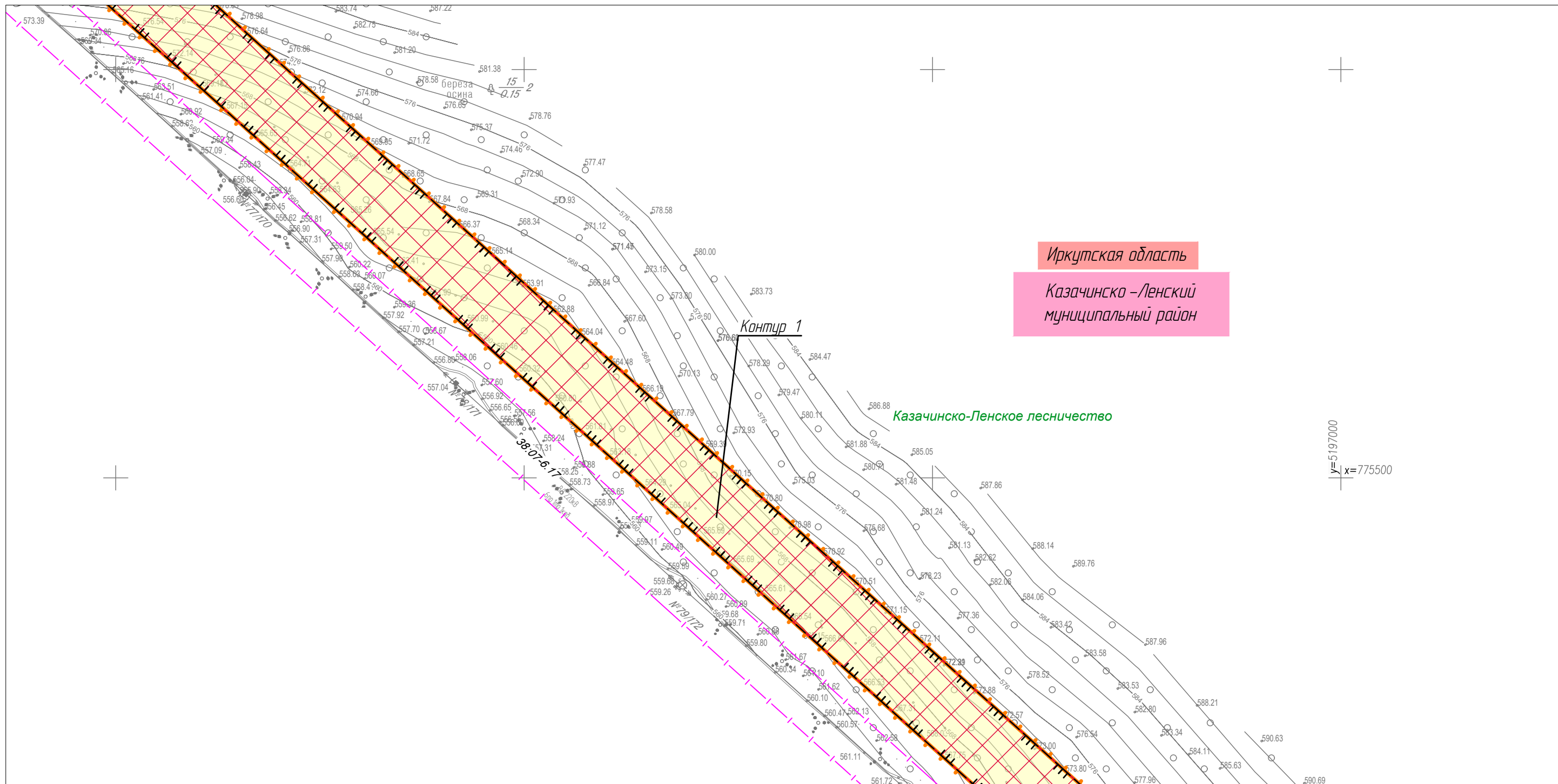
						Иркутская область, Казацкинско-Ленский район, Киренский район, Усть-Кутский район			
						Документация по планировке территории для размещения объектов энергетики федерального значения «ВЛ 500 кВ Нижнеангарская – Усть-Кут №2»			
Изм.	Кол.уч.	Лист	№ док.	Подп.	Дата	Материалы по обоснованию проекта планировки территории. Графическая часть.	Стадия	Лист	Листов
Разработчик	Мароховский А.А.			<i>Мароховский</i>	08.22		ППТ-4.4	171	318
Разработчик	Тимергалиева А.И.			<i>Тимергалиева</i>	08.22				
Разработчик	Журавлева А.В.			<i>Журавлева</i>	08.22				
Н. контр.	Алешина А.М.			<i>Алешина</i>	08.22				
Нач. отд.	Гнетова Н.Ю.			<i>Гнетова</i>	08.22	Схема границ зон с особыми условиями использования территорий, особо охраняемых природных территорий, лесничеств. М 1:5000			

ООО НПО "Инжгеопроект"
109052, г. Москва,
Рязанский проспект,
д.2 стр.49

Схема границ зон с особыми условиями использования территорий, особо охраняемых природных территорий, лесничеств



Линия совмещения с Листом 173



Контур 1

Линия совмещения с Листом 171

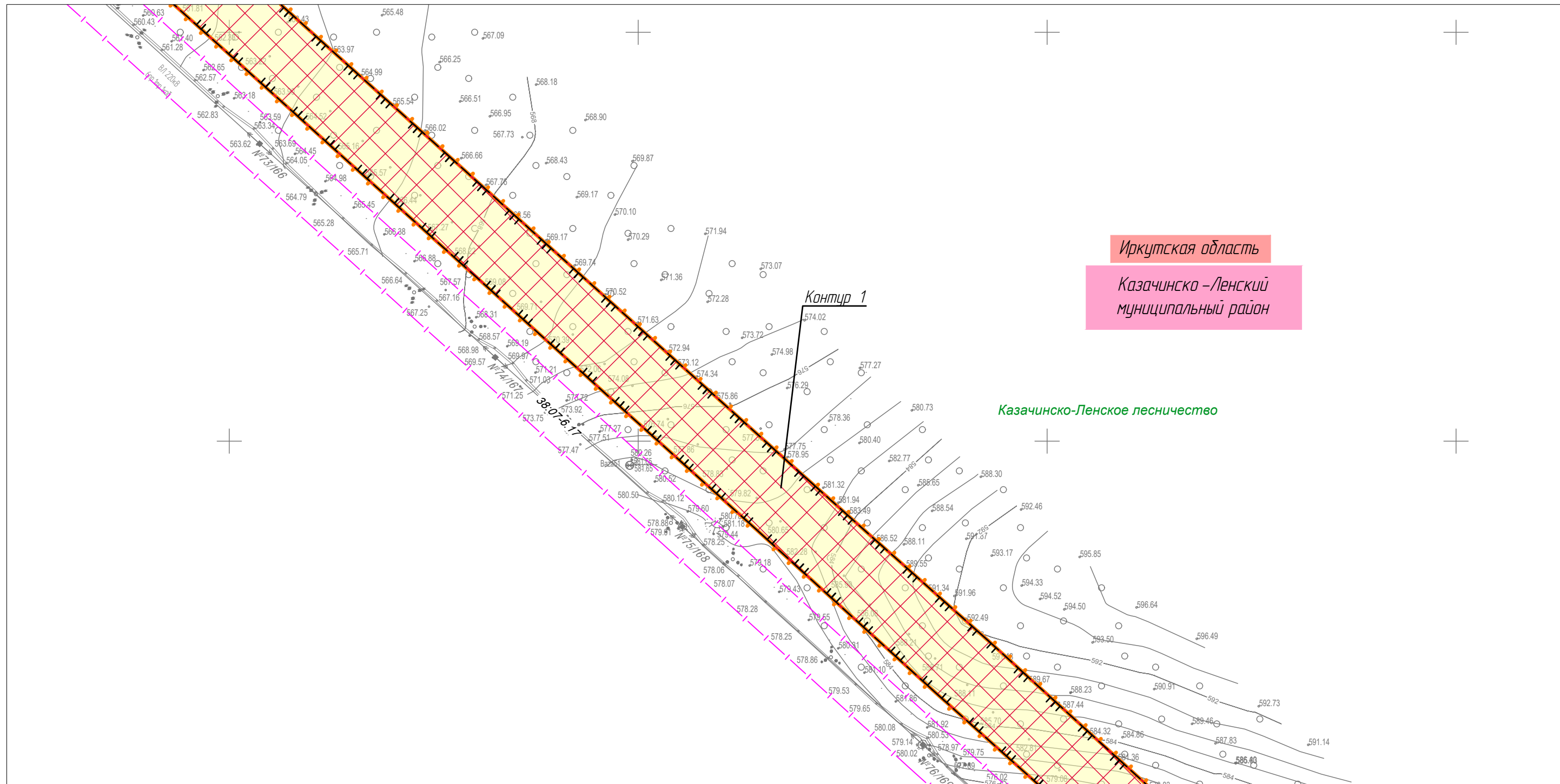
						Иркутская область, Казачинско-Ленский район, Киренский район, Усть-Кутский район			
						Документация по планировке территории для размещения объектов энергетики федерального значения «ВЛ 500 кВ Нижнеангарская – Усть-Кут №2»			
Изм.	Кол.уч.	Лист	№ док.	Подп.	Дата	Материалы по обоснованию проекта планировки территории. Графическая часть.	Стадия	Лист	Листов
Разработчик	Мароховский А.А.			<i>Мароховский</i>	08.22		ППТ-4.4	172	318
Разработчик	Тимергалиева А.И.			<i>Тимергалиева</i>	08.22				
Разработчик	Журавлева А.В.			<i>Журавлева</i>	08.22				
Н. контр.	Алешина А.М.			<i>Алешина</i>	08.22				
Нач. отд.	Гнетова Н.Ю.			<i>Гнетова</i>	08.22	Схема границ зон с особыми условиями использования территорий, особо охраняемых природных территорий, лесничеств. М 1:5000			

ООО НПО "Инжгеопроект"
109052, г. Москва,
Рязанский проспект,
д.2 стр.49

Схема границ зон с особыми условиями использования территорий, особо охраняемых природных территорий, лесничеств



Линия совмещения с Листом 174



Линия совмещения с Листом 172

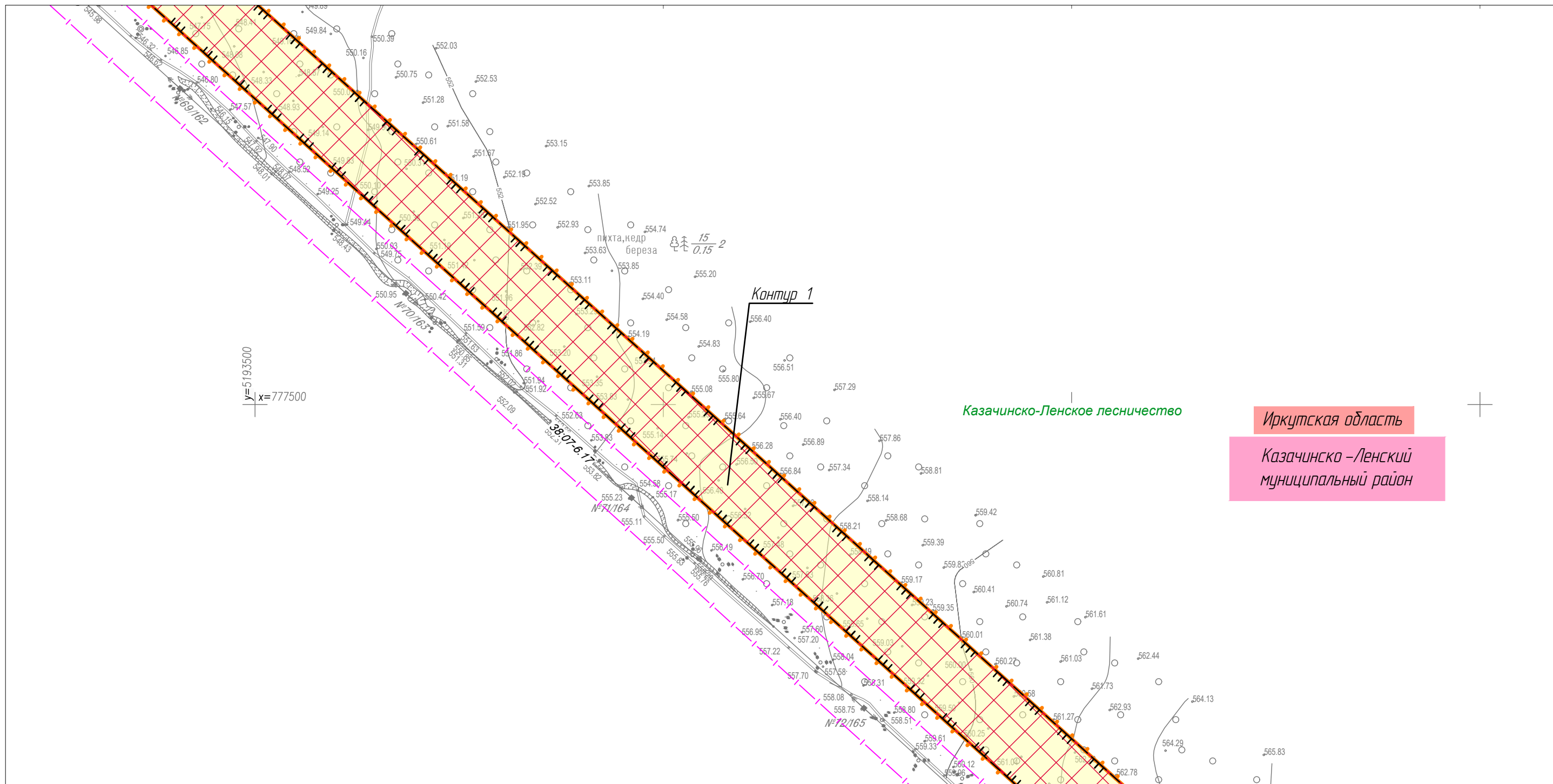
						Иркутская область, Казачинско-Ленский район, Киренский район, Усть-Кутский район			
						Документация по планировке территории для размещения объектов энергетики федерального значения «ВЛ 500 кВ Нижнеангарская – Усть-Кут №2»			
Изм.	Кол.уч.	Лист	№ док.	Подп.	Дата	Материалы по обоснованию проекта планировки территории. Графическая часть.	Стадия	Лист	Листов
Разработчик	Мароховский А.А.			<i>Мароховский</i>	08.22		ППТ-4.4	173	318
Разработчик	Тимергалиева А.И.			<i>Тимергалиева</i>	08.22				
Разработчик	Журавлева А.В.			<i>Журавлева</i>	08.22				
Н. контр.	Алешина А.М.			<i>Алешина</i>	08.22				
Нач. отд.	Гнетова Н.Ю.			<i>Гнетова</i>	08.22	Схема границ зон с особыми условиями использования территорий, особо охраняемых природных территорий, лесничеств. М 1:5000			

ООО НПО "Инжгеопроект"
109052, г. Москва,
Рязанский проспект,
д.2 стр.49

Схема границ зон с особыми условиями использования территорий, особо охраняемых природных территорий, лесничеств



Линия совмещения с Листом 175



Линия совмещения с Листом 173

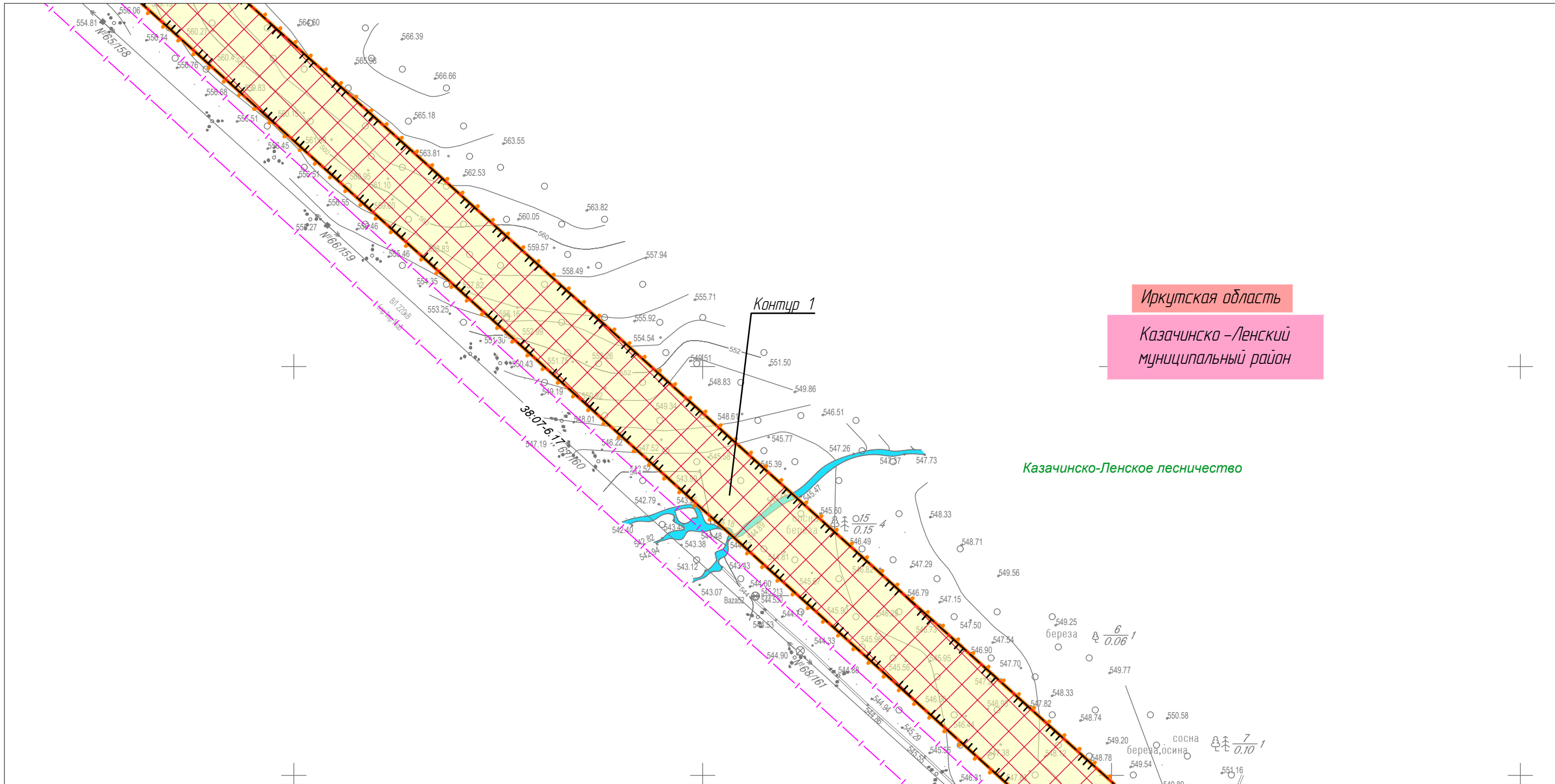
						Иркутская область, Казачинско-Ленский район, Киренский район, Усть-Кутский район			
						Документация по планировке территории для размещения объектов энергетики федерального значения «ВЛ 500 кВ Нижнеангарская – Усть-Кут №2»			
Изм.	Кол.уч.	Лист	№ док.	Подп.	Дата	Материалы по обоснованию проекта планировки территории. Графическая часть.	Стадия	Лист	Листов
Разработчик	Мароховский А.А.			<i>Мароховский</i>	08.22		ППТ-4.4	174	318
Разработчик	Тимергалиева А.И.			<i>Тимергалиева</i>	08.22				
Разработчик	Журавлева А.В.			<i>Журавлева</i>	08.22				
Н. контр.	Алешина А.М.			<i>Алешина</i>	08.22				
Нач. отд.	Гнетова Н.Ю.			<i>Гнетова</i>	08.22	Схема границ зон с особыми условиями использования территорий, особо охраняемых природных территорий, лесничеств. М 1:5000			

ООО НПО "Инжгеопроект"
109052, г. Москва,
Рязанский проспект,
д.2 стр.49

Схема границ зон с особыми условиями использования территорий, особо охраняемых природных территорий, лесничеств



Линия совмещения с Листом 176



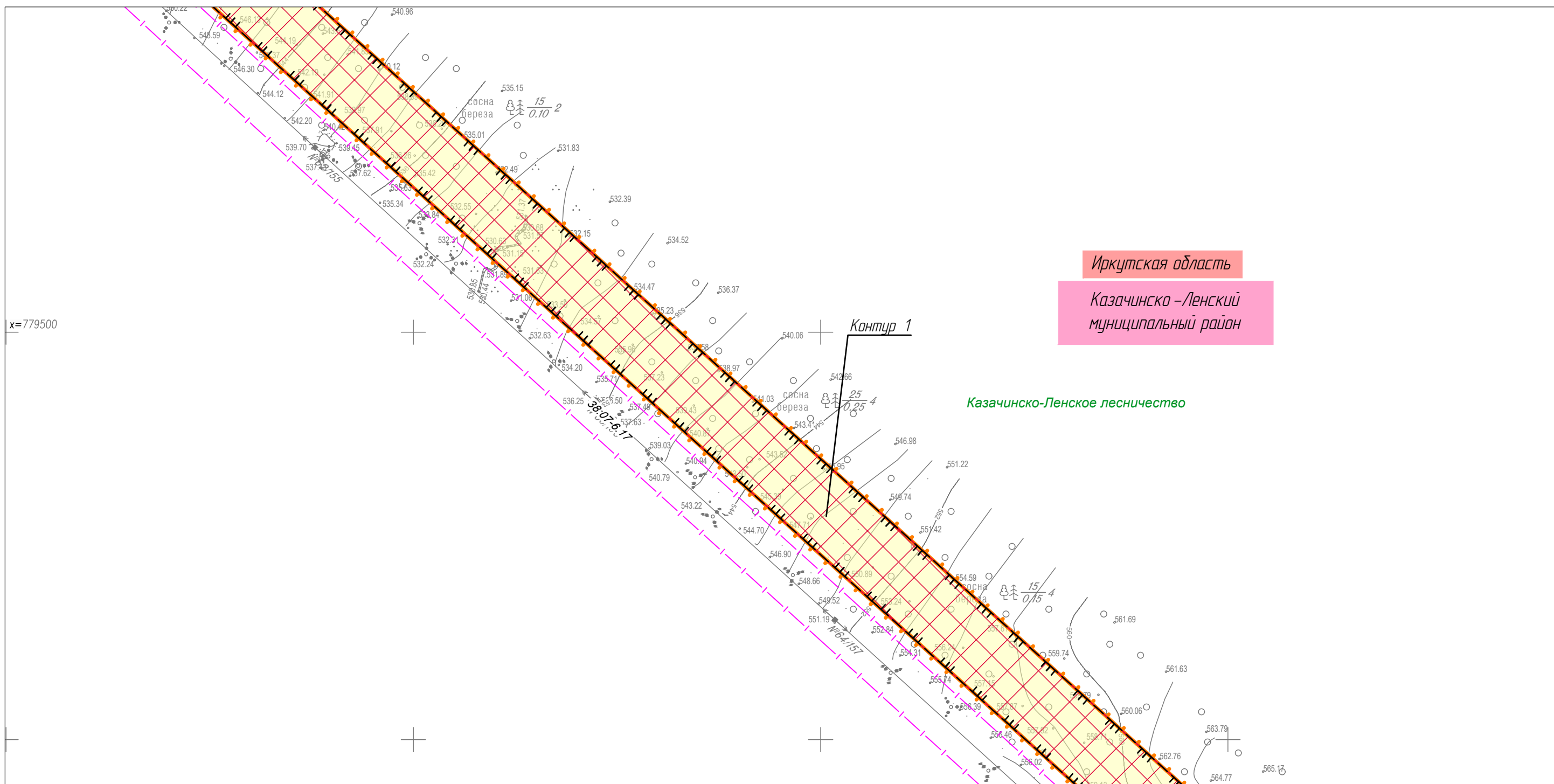
Линия совмещения с Листом 174

						Иркутская область, Казачинско-Ленский район, Киренский район, Усть-Кутский район			
						Документация по планировке территории для размещения объектов энергетики федерального значения «ВЛ 500 кВ Нижнеангарская – Усть-Кут №2»			
Изм.	Кол.уч.	Лист	№ док.	Подп.	Дата	Материалы по обоснованию проекта планировки территории. Графическая часть.	Стадия	Лист	Листов
Разработчик	Мароховский А.А.			<i>Мароховский</i>	08.22		ППТ-4.4	175	318
Разработчик	Тимергалиева А.И.			<i>Тимергалиева</i>	08.22				
Разработчик	Журавлева А.В.			<i>Журавлева</i>	08.22				
Н. контр.	Алешина А.М.			<i>Алешина</i>	08.22				
Нач. отд.	Гнетова Н.Ю.			<i>Гнетова</i>	08.22	Схема границ зон с особыми условиями использования территорий, особо охраняемых природных территорий, лесничеств. М 1:5000			
						ООО НПО "Инжгеопроект" 109052, г. Москва, Рязанский проспект, д.2 стр.49			

Схема границ зон с особыми условиями использования территорий, особо охраняемых природных территорий, лесничеств



Линия совмещения с Листом 177



Иркутская область

Казачинско-Ленский муниципальный район

Казачинско-Ленское лесничество

Линия совмещения с Листом 175

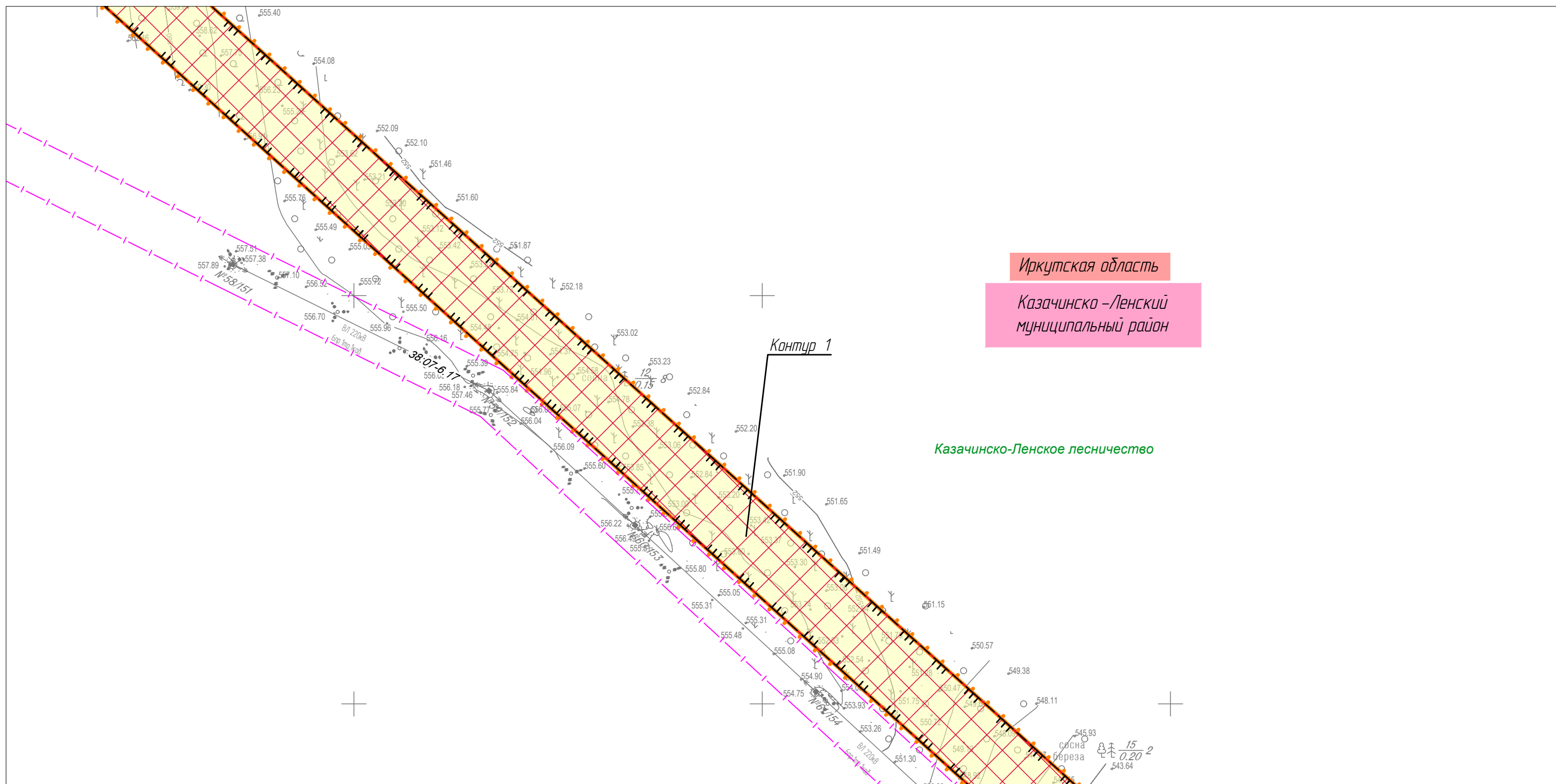
						Иркутская область, Казачинско-Ленский район, Киренский район, Усть-Кутский район			
						Документация по планировке территории для размещения объектов энергетики федерального значения «ВЛ 500 кВ Нижнеангарская – Усть-Кут №2»			
Изм.	Кол.уч.	Лист	№ док.	Подп.	Дата	Материалы по обоснованию проекта планировки территории. Графическая часть.	Стадия	Лист	Листов
Разработчик	Мароховский А.А.			<i>Мароховский</i>	08.22		ППТ-4.4	176	318
Разработчик	Тимергалиева А.И.			<i>Тимергалиева</i>	08.22				
Разработчик	Журавлева А.В.			<i>Журавлева</i>	08.22				
Н. контр.	Алешина А.М.			<i>Алешина</i>	08.22				
Нач. отд.	Гнетова Н.Ю.			<i>Гнетова</i>	08.22	Схема границ зон с особыми условиями использования территорий, особо охраняемых природных территорий, лесничеств. М 1:5000			

ООО НПО "Инжгеопроект"
109052, г. Москва,
Рязанский проспект,
д.2 стр.49

Схема границ зон с особыми условиями использования территорий, особо охраняемых природных территорий, лесничеств



Линия совмещения с Листом 178



Линия совмещения с Листом 176

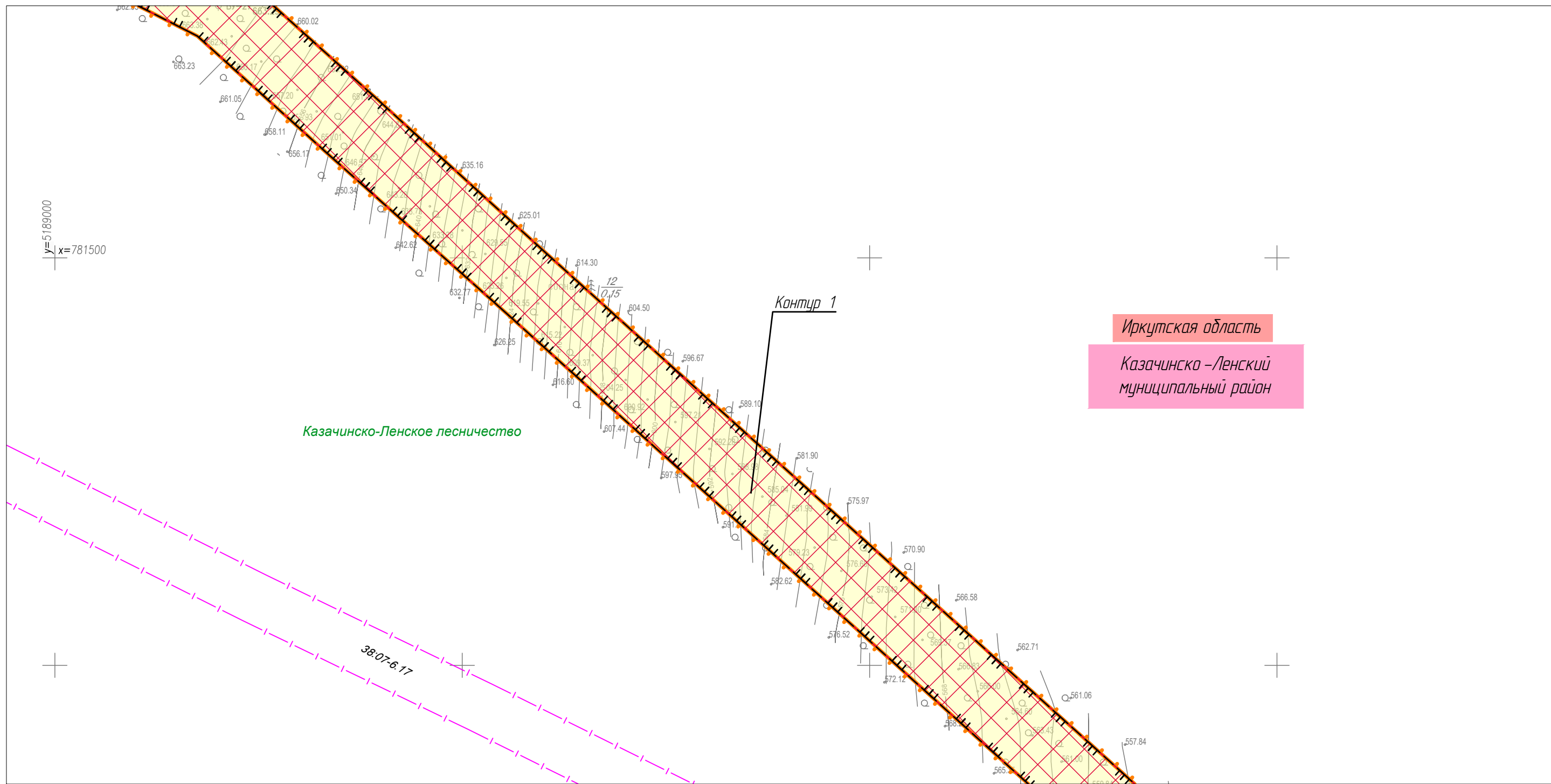
						Иркутская область, Казачинско-Ленский район, Киренский район, Усть-Кутский район			
						Документация по планировке территории для размещения объектов энергетики федерального значения «ВЛ 500 кВ Нижнеангарская – Усть-Кут №2»			
Изм.	Кол.уч.	Лист	№ док.	Подп.	Дата	Материалы по обоснованию проекта планировки территории. Графическая часть.	Стадия	Лист	Листов
Разработчик	Мароховский А.А.			<i>Мароховский</i>	08.22		ППТ-4.4	177	318
Разработчик	Тимергалиева А.И.			<i>Тимергалиева</i>	08.22				
Разработчик	Журавлева А.В.			<i>Журавлева</i>	08.22				
Н. контр.	Алешина А.М.			<i>Алешина</i>	08.22				
Нач. отд.	Гнетова Н.Ю.			<i>Гнетова</i>	08.22	Схема границ зон с особыми условиями использования территорий, особо охраняемых природных территорий, лесничеств. М 1:5000			

ООО НПО "Инжгеопроект"
109052, г. Москва,
Рязанский проспект,
д.2 стр.49

Схема границ зон с особыми условиями использования территорий, особо охраняемых природных территорий, лесничеств



Линия совмещения с Листом 179



Иркутская область
Казачинско-Ленский
муниципальный район

Казачинско-Ленское лесничество

Линия совмещения с Листом 177

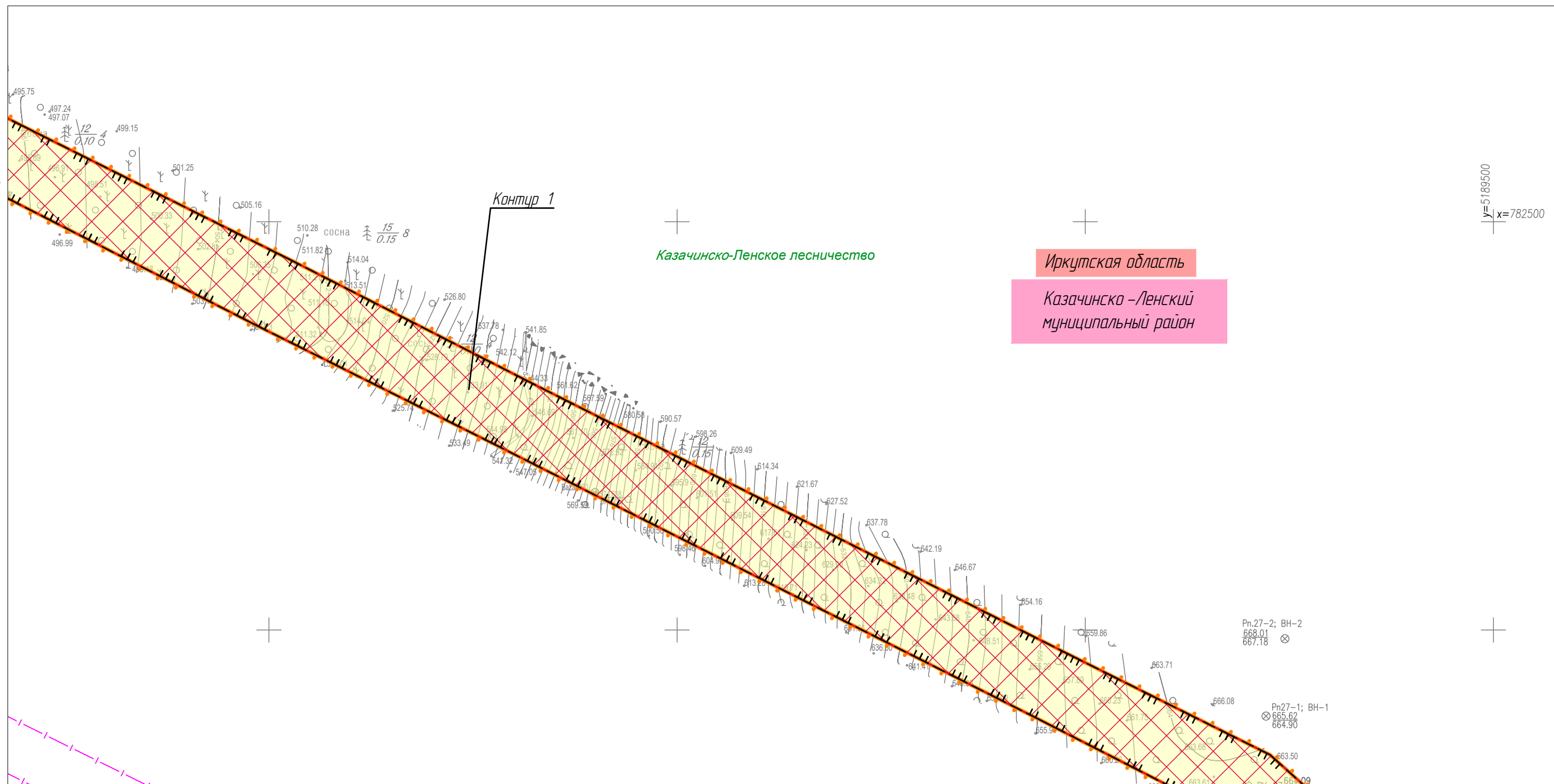
						Иркутская область, Казачинско-Ленский район, Киренский район, Усть-Кутский район			
						Документация по планировке территории для размещения объектов энергетики федерального значения «ВЛ 500 кВ Нижнеангарская – Усть-Кут №2»			
Изм.	Кол.уч.	Лист	№ док.	Подп.	Дата	Материалы по обоснованию проекта планировки территории. Графическая часть.	Стадия	Лист	Листов
Разработчик	Мароховский А.А.			<i>Мароховский</i>	08.22		ППТ-4.4	178	318
Разработчик	Тимергалиева А.И.			<i>Тимергалиева</i>	08.22				
Разработчик	Журавлева А.В.			<i>Журавлева</i>	08.22				
Н. контр.	Алешина А.М.			<i>Алешина</i>	08.22				
Нач. отд.	Гнетова Н.Ю.			<i>Гнетова</i>	08.22	Схема границ зон с особыми условиями использования территорий, особо охраняемых природных территорий, лесничеств. М 1:5000			

ООО НПО "Инжгеопроект"
109052, г. Москва,
Рязанский проспект,
д.2 стр.49

Схема границ зон с особыми условиями использования территорий, особо охраняемых природных территорий, лесничеств



Линия совмещения с Листом 180



Линия совмещения с Листом 178


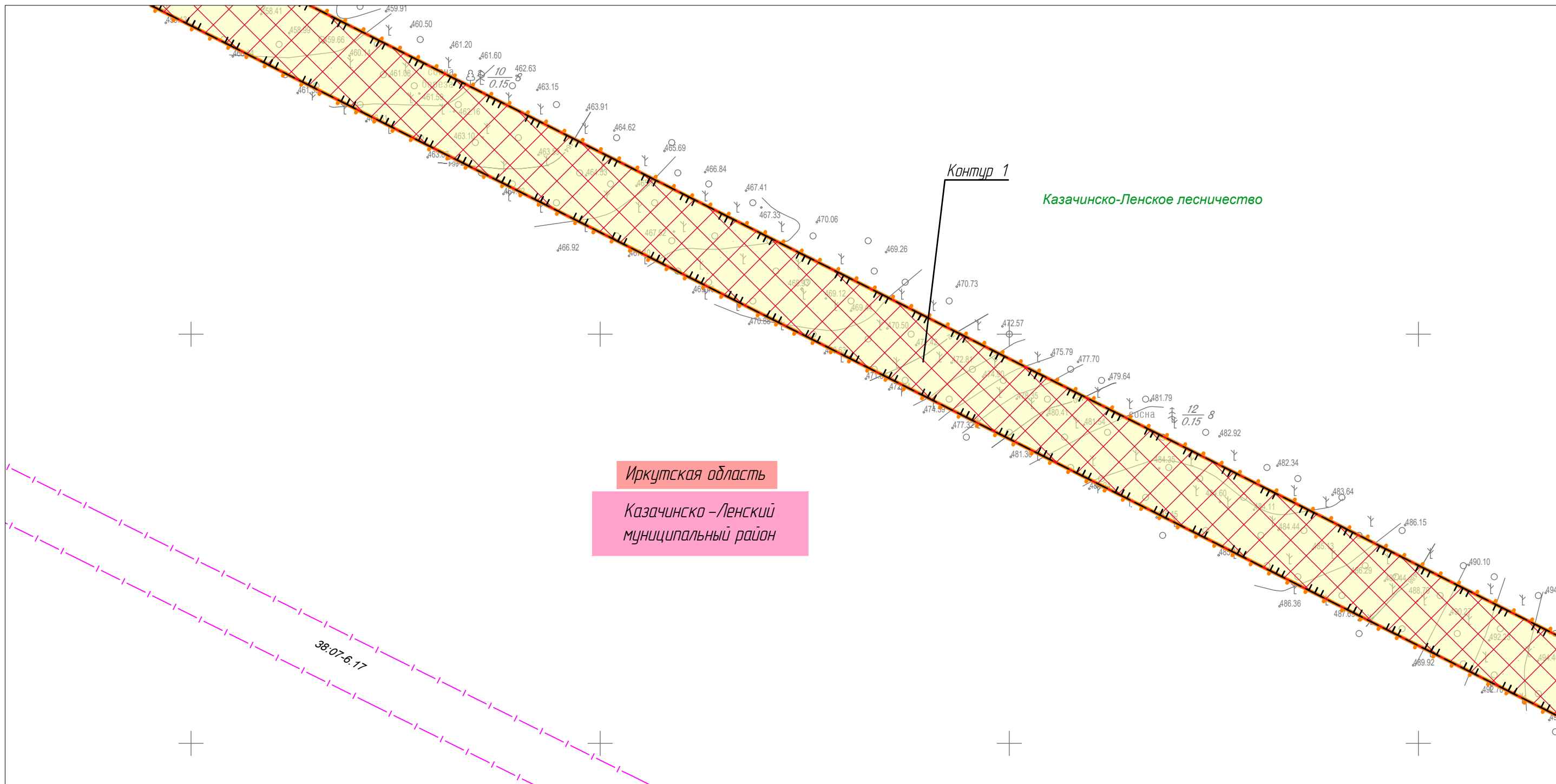
						Иркутская область, Казачинско-Ленский район, Киренский район, Усть-Кутский район			
						Документация по планировке территории для размещения объектов энергетики федерального значения «ВЛ 500 кВ Нижнеангарская – Усть-Кут №2»			
Изм.	Кол.уч.	Лист	№ док.	Подп.	Дата	Материалы по обоснованию проекта планировки территории. Графическая часть.	Стадия	Лист	Листов
Разработчик	Мароховский А.А.			<i>Мароховский</i>	08.22		ППТ-4.4	179	318
Разработчик	Тимергалиева А.И.			<i>Тимергалиева</i>	08.22				
Разработчик	Журавлева А.В.			<i>Журавлева</i>	08.22				
Н. контр.	Алешина А.М.			<i>Алешина</i>	08.22				
Нач. отд.	Гнетова Н.Ю.			<i>Гнетова</i>	08.22	Схема границ зон с особыми условиями использования территорий, особо охраняемых природных территорий, лесничеств. М 1:5000		 ООО НПО "Инжгеопроект" 109052, г. Москва, Рязанский проспект, д.2 стр.49	

Схема границ зон с особыми условиями использования территорий, особо охраняемых природных территорий, лесничеств



Линия совмещения с Листом 181



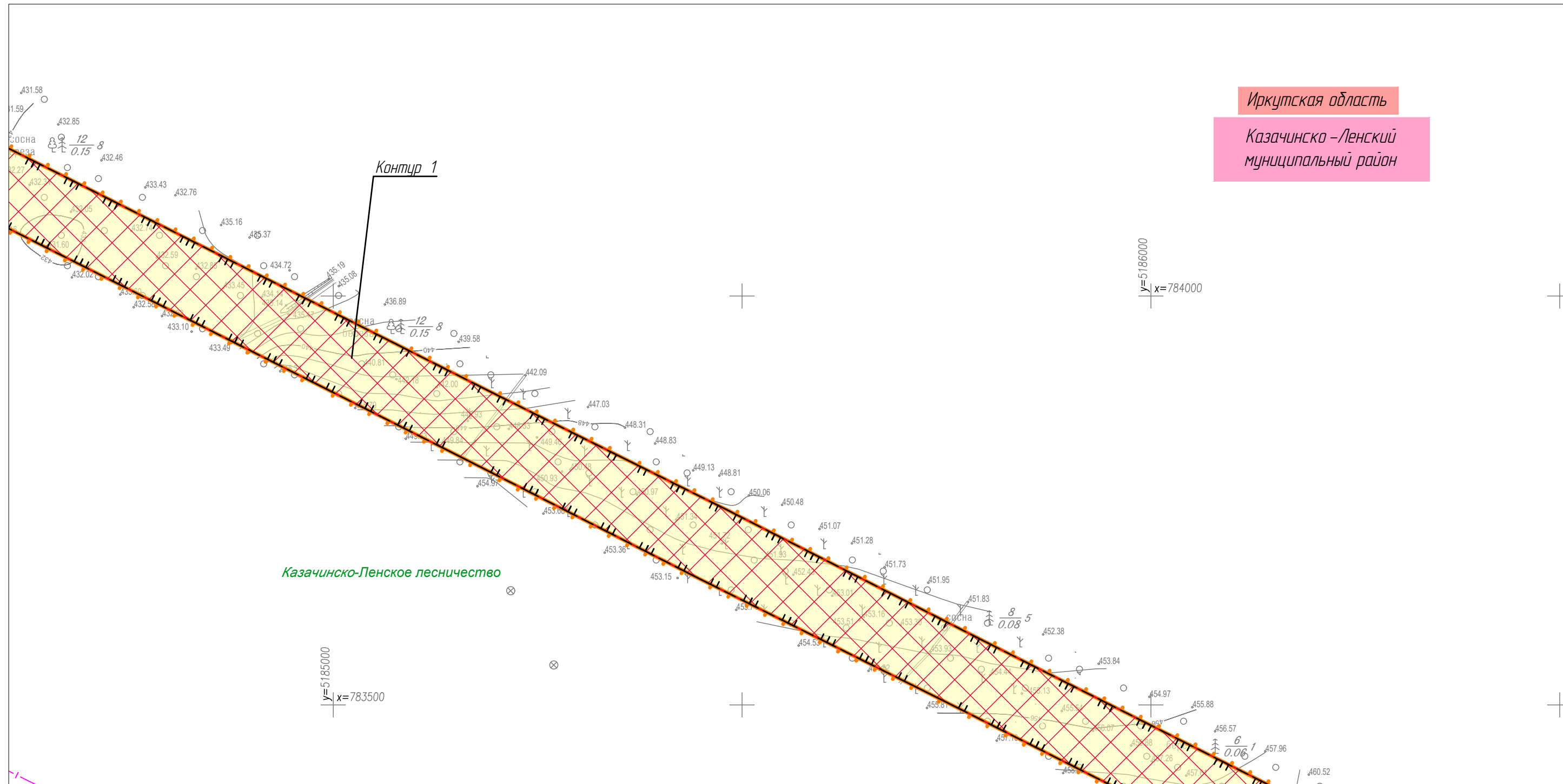
Линия совмещения с Листом 179

						Иркутская область, Казачинско-Ленский район, Киренский район, Усть-Кутский район			
						Документация по планировке территории для размещения объектов энергетики федерального значения «ВЛ 500 кВ Нижнеангарская – Усть-Кут №2»			
Изм.	Кол.уч.	Лист	№ док.	Подп.	Дата	Материалы по обоснованию проекта планировки территории. Графическая часть.	Стадия	Лист	Листов
Разработчик	Мароховский А.А.			<i>Мароховский</i>	08.22		ППТ-4.4	180	318
Разработчик	Тимергалиева А.И.			<i>Тимергалиева</i>	08.22				
Разработчик	Журавлева А.В.			<i>Журавлева</i>	08.22				
Н. контр.	Алешина А.М.			<i>Алешина</i>	08.22				
Нач. отд.	Гнетова Н.Ю.			<i>Гнетова</i>	08.22	Схема границ зон с особыми условиями использования территорий, особо охраняемых природных территорий, лесничеств. М 1:5000		ООО НПО "Инжгеопроект" 109052, г. Москва, Рязанский проспект, д.2 стр.49	

Схема границ зон с особыми условиями использования территорий, особо охраняемых природных территорий, лесничеств



Линия совмещения с Листом 182



Иркутская область
Казачинско-Ленский
муниципальный район

Линия совмещения с Листом 180


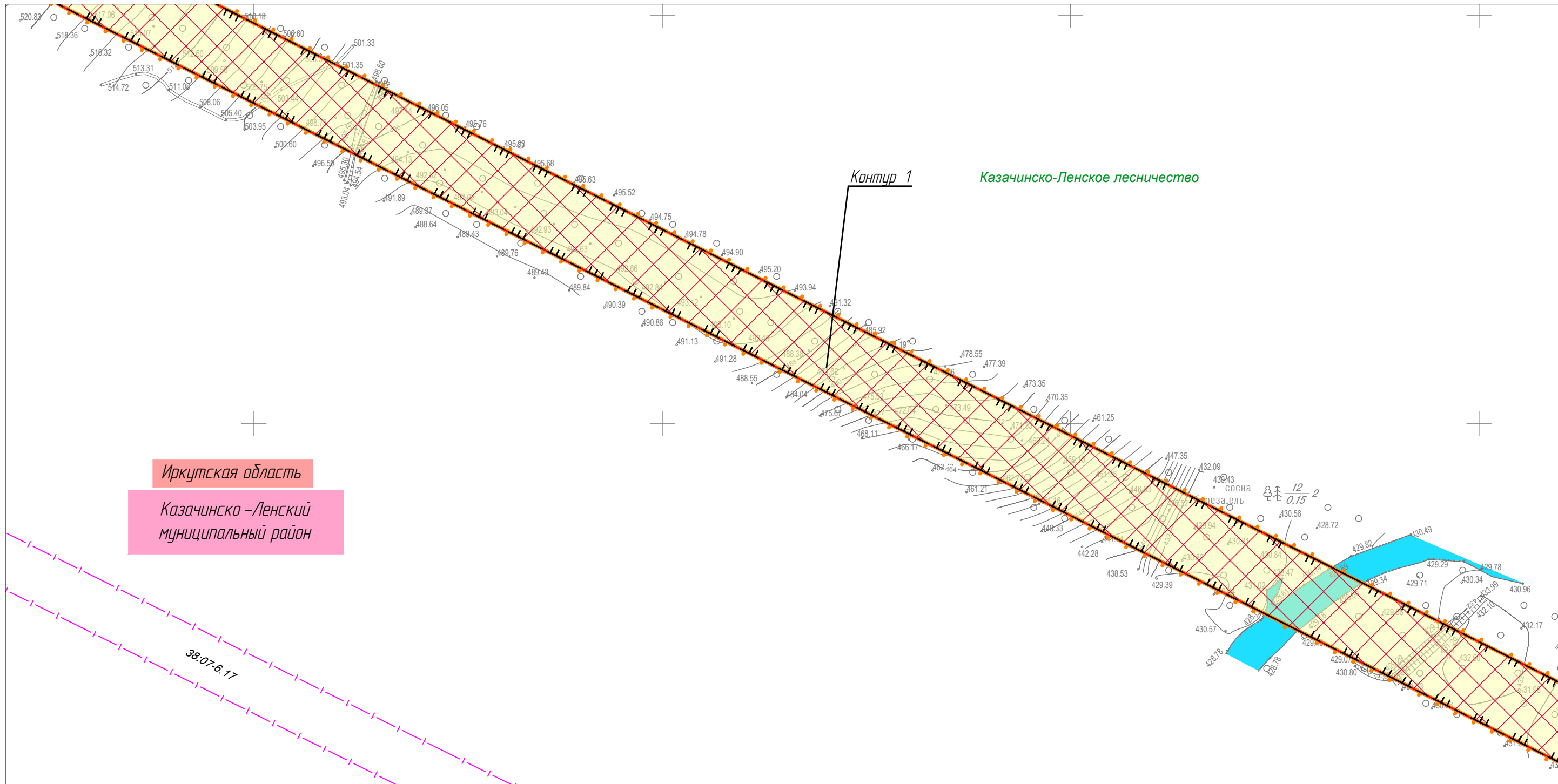
						Иркутская область, Казачинско-Ленский район, Киренский район, Усть-Кутский район			
						Документация по планировке территории для размещения объектов энергетики федерального значения «ВЛ 500 кВ Нижнеангарская – Усть-Кут №2»			
Изм.	Кол.уч.	Лист	№ док.	Подп.	Дата	Материалы по обоснованию проекта планировки территории. Графическая часть.	Стадия	Лист	Листов
Разработчик	Мароховский А.А.			<i>Мароховский</i>	08.22		ППТ-4.4	181	318
Разработчик	Тимергалиева А.И.			<i>Тимергалиева</i>	08.22				
Разработчик	Журавлева А.В.			<i>Журавлева</i>	08.22				
Н. контр.	Алешина А.М.			<i>Алешина</i>	08.22				
Нач. отд.	Гнетова Н.Ю.			<i>Гнетова</i>	08.22	Схема границ зон с особыми условиями использования территорий, особо охраняемых природных территорий, лесничеств. М 1:5000		 ООО НПО "Инжгеопроект" 109052, г. Москва, Рязанский проспект, д.2 стр.49	

Схема границ зон с особыми условиями использования территорий, особо охраняемых природных территорий, лесничеств



Линия совмещения с Листом 183

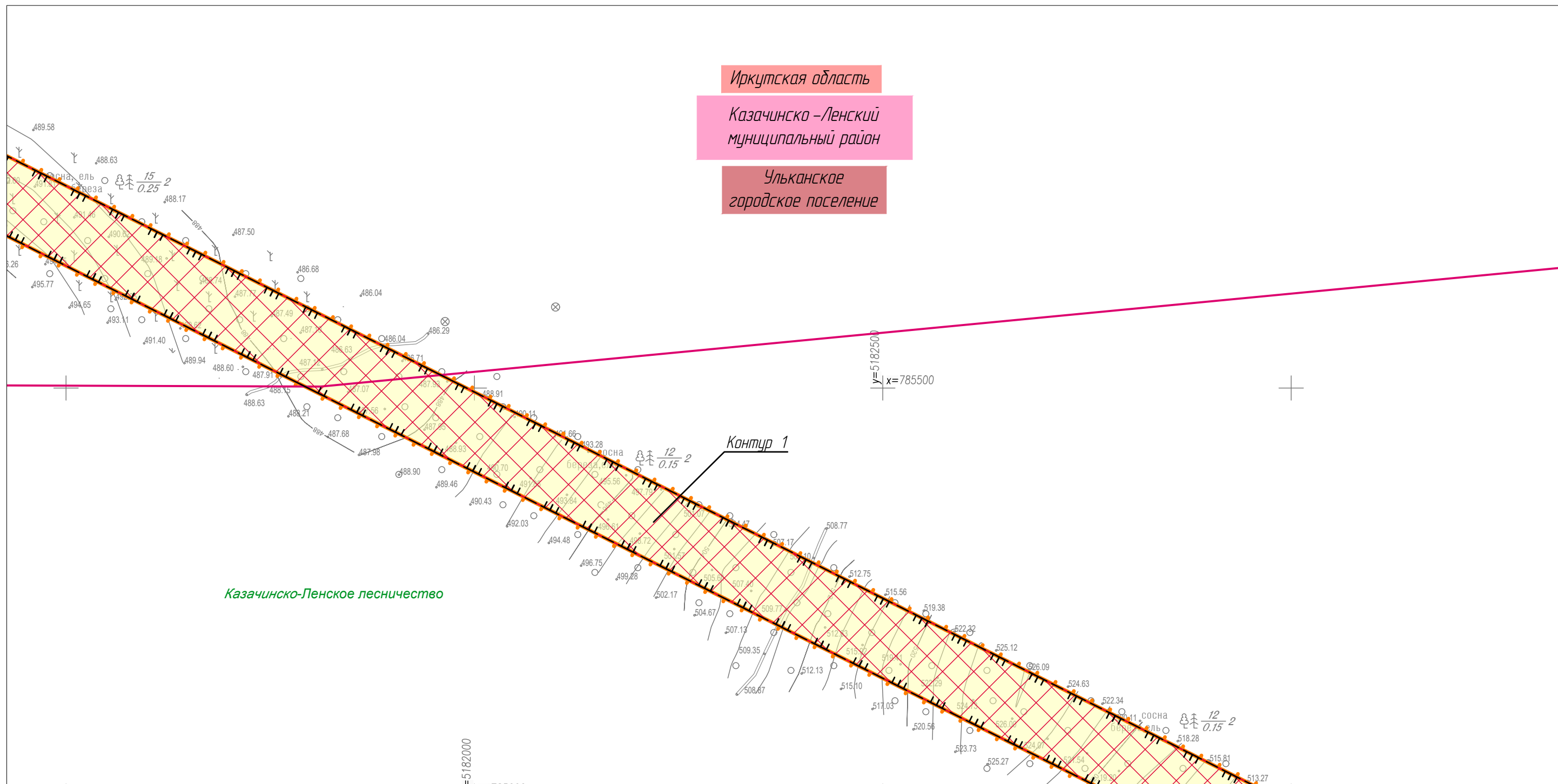


						Иркутская область, Казачинско-Ленский район, Киренский район, Усть-Кутский район			
						Документация по планировке территории для размещения объектов энергетики федерального значения «ВЛ 500 кВ Нижнеангарская – Усть-Кут №2»			
Изм.	Кол.уч.	Лист	№ док.	Подп.	Дата	Материалы по обоснованию проекта планировки территории. Графическая часть.	Стадия	Лист	Листов
Разработчик	Мароховский А.А.			<i>Мароховский</i>	08.22		ППТ-4.4	182	318
Разработчик	Тимергалиева А.И.			<i>Тимергалиева</i>	08.22				
Разработчик	Журавлева А.В.			<i>Журавлева</i>	08.22				
Н. контр.	Алешина А.М.			<i>Алешина</i>	08.22				
Нач. отд.	Гнетова Н.Ю.			<i>Гнетова</i>	08.22	Схема границ зон с особыми условиями использования территорий, особо охраняемых природных территорий, лесничеств. М 1:5000	ООО НПО "Инжгеопроект" 109052, г. Москва, Рязанский проспект, д.2 стр.49		

Схема границ зон с особыми условиями использования территорий, особо охраняемых природных территорий, лесничеств



Линия совмещения с Листом 184



Линия совмещения с Листом 182

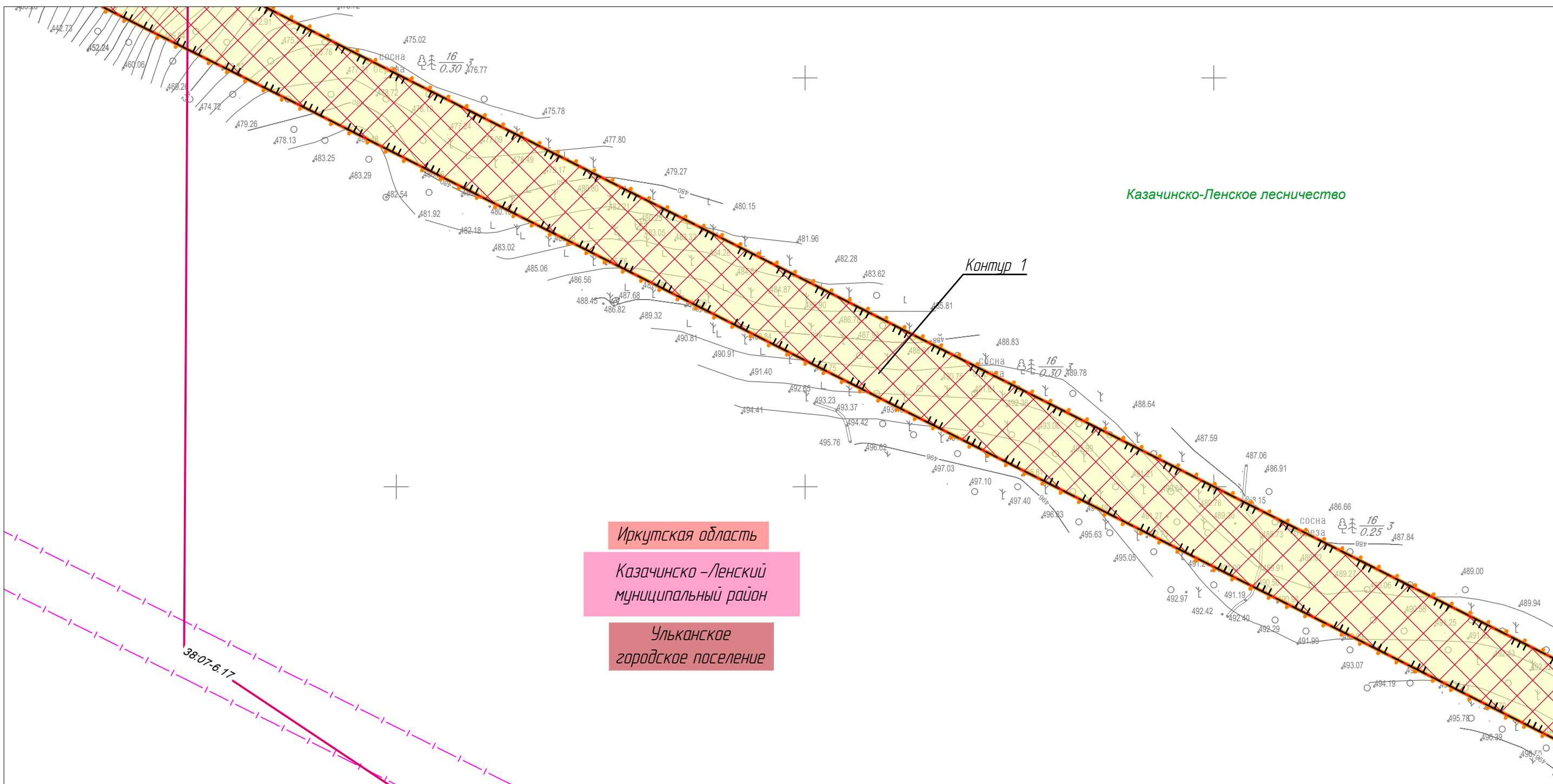
						Иркутская область, Казачинско-Ленский район, Киренский район, Усть-Кутский район			
						Документация по планировке территории для размещения объектов энергетики федерального значения «ВЛ 500 кВ Нижнеангарская – Усть-Кут №2»			
Изм.	Кол.уч.	Лист	№ док.	Подп.	Дата	Материалы по обоснованию проекта планировки территории. Графическая часть.	Стадия	Лист	Листов
Разработчик	Мароховский А.А.			<i>Мароховский</i>	08.22		ППТ-4.4	183	318
Разработчик	Тимергалиева А.И.			<i>Тимергалиева</i>	08.22				
Разработчик	Журавлева А.В.			<i>Журавлева</i>	08.22				
Н. контр.	Алешина А.М.			<i>Алешина</i>	08.22				
Нач. отд.	Гнетова Н.Ю.			<i>Гнетова</i>	08.22	Схема границ зон с особыми условиями использования территорий, особо охраняемых природных территорий, лесничеств. М 1:5000			

ООО НПО "Инжгеопроект"
109052, г. Москва,
Рязанский проспект,
д.2 стр.49

Схема границ зон с особыми условиями использования территорий, особо охраняемых природных территорий, лесничеств



Линия совмещения с Листом 185



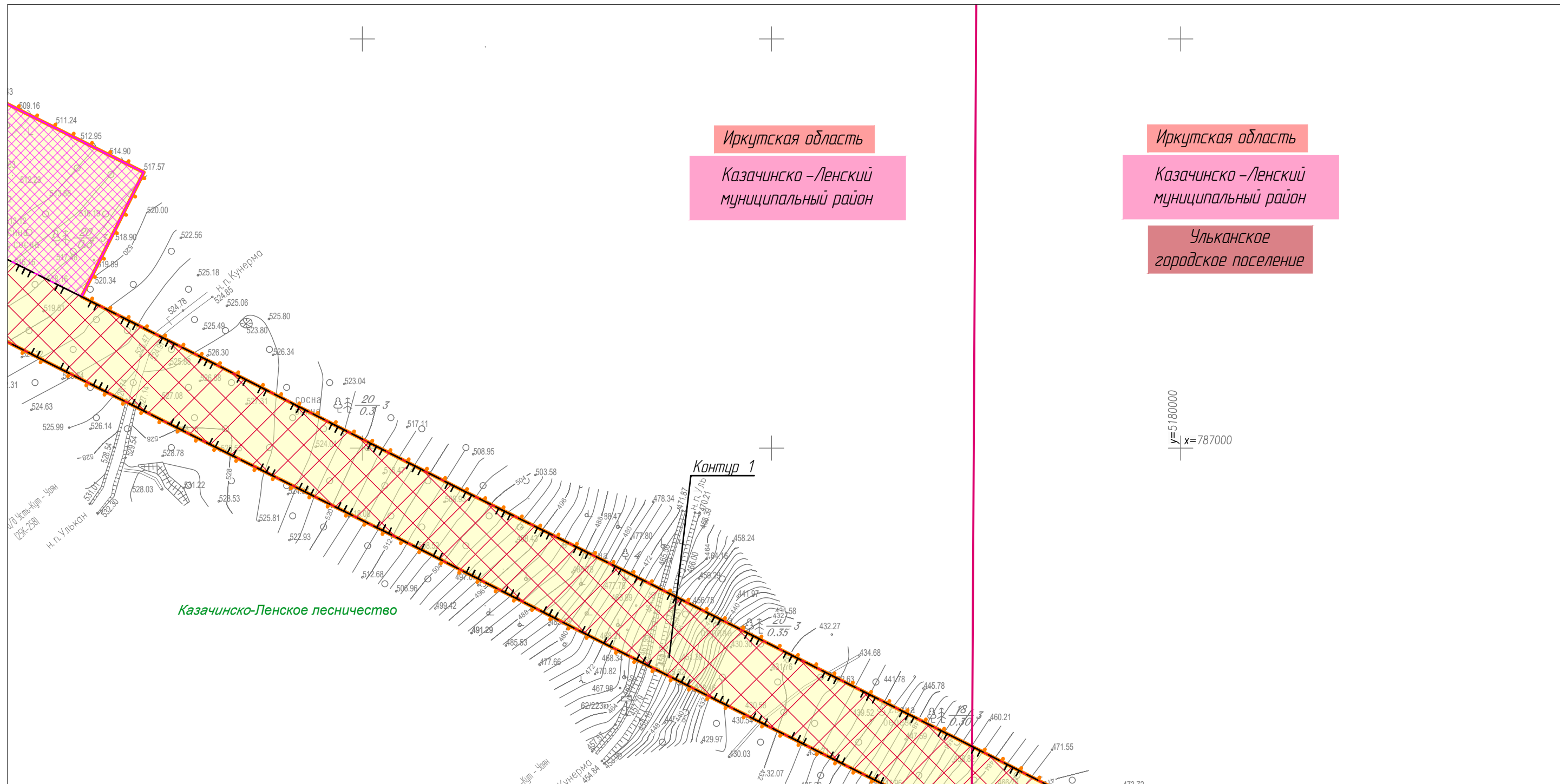
Линия совмещения с Листом 183

						Иркутская область, Казачинско-Ленский район, Киренский район, Усть-Кутский район			
						Документация по планировке территории для размещения объектов энергетики федерального значения «ВЛ 500 кВ Нижнеангарская – Усть-Кут №2»			
Изм.	Кол.уч.	Лист	№ док.	Подп.	Дата	Материалы по обоснованию проекта планировки территории. Графическая часть.	Стадия	Лист	Листов
Разработчик	Мароховский А.А.			<i>Мароховский</i>	08.22		ППТ-4.4	184	318
Разработчик	Тимергалиева А.И.			<i>Тимергалиева</i>	08.22				
Разработчик	Журавлева А.В.			<i>Журавлева</i>	08.22				
Н. контр.	Алешина А.М.			<i>Алешина</i>	08.22				
Нач. отд.	Гнетова Н.Ю.			<i>Гнетова</i>	08.22	Схема границ зон с особыми условиями использования территорий, особо охраняемых природных территорий, лесничеств. М 1:5000			
							ООО НПО "Инжгеопроект" 109052, г. Москва, Рязанский проспект, д.2 стр.49		

Схема границ зон с особыми условиями использования территорий, особо охраняемых природных территорий, лесничеств



Линия совмещения с Листом 186



Казачинско-Ленское лесничество

Контур 1

Линия совмещения с Листом 184

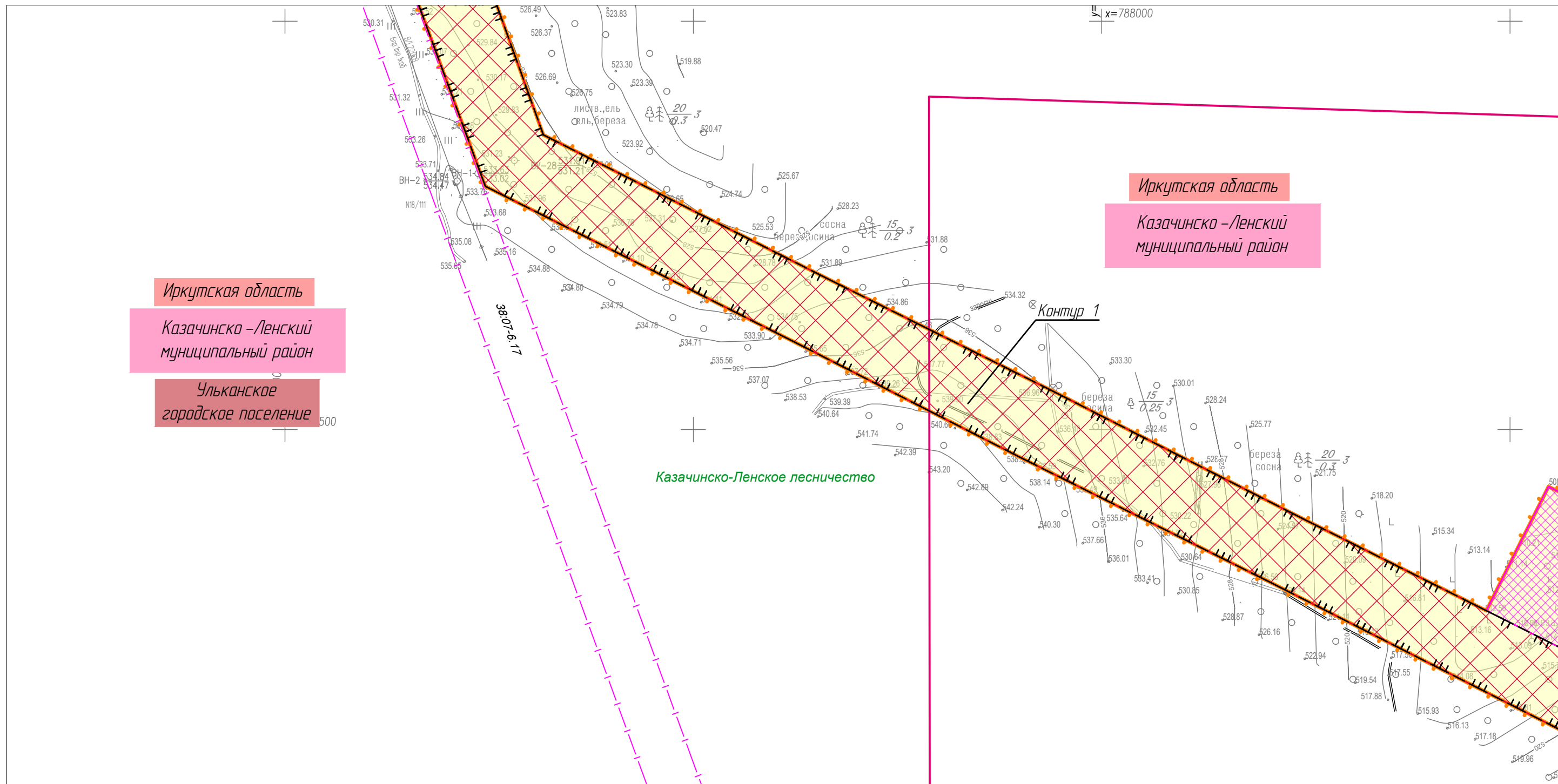
Иркутская область, Казачинско-Ленский район, Киренский район, Усть-Кутский район					
Документация по планировке территории для размещения объектов энергетики федерального значения «ВЛ 500 кВ Нижнеангарская – Усть-Кут №2»					
Изм.	Кол.уч.	Лист	№ док.	Подп.	Дата
Разработчик	Мароховский А.А.			<i>Мароховский</i>	08.22
Разработчик	Тимергалиева А.И.			<i>Тимергалиева</i>	08.22
Разработчик	Журавлева А.В.			<i>Журавлева</i>	08.22
Н. контр.	Алешина А.М.			<i>Алешина</i>	08.22
Нач. отд.	Гнетова Н.Ю.			<i>Гнетова</i>	08.22
Материалы по обоснованию проекта планировки территории. Графическая часть.					
Стадия		Лист	Листов		
ППТ-4.4		185	318		
Схема границ зон с особыми условиями использования территорий, особо охраняемых природных территорий, лесничеств. М 1:5000					
ООО НПО "Инжгеопроект"		109052, г. Москва, Рязанский проспект, д.2 стр.49			

Схема границ зон с особыми условиями использования территорий, особо охраняемых природных территорий, лесничеств



Линия совмещения с Листом 197

у x=788000



Иркутская область
Казачинско-Ленский муниципальный район
Ульканское городское поселение

Иркутская область
Казачинско-Ленский муниципальный район

Казачинско-Ленское лесничество

Контур 1

Линия совмещения с Листом 185


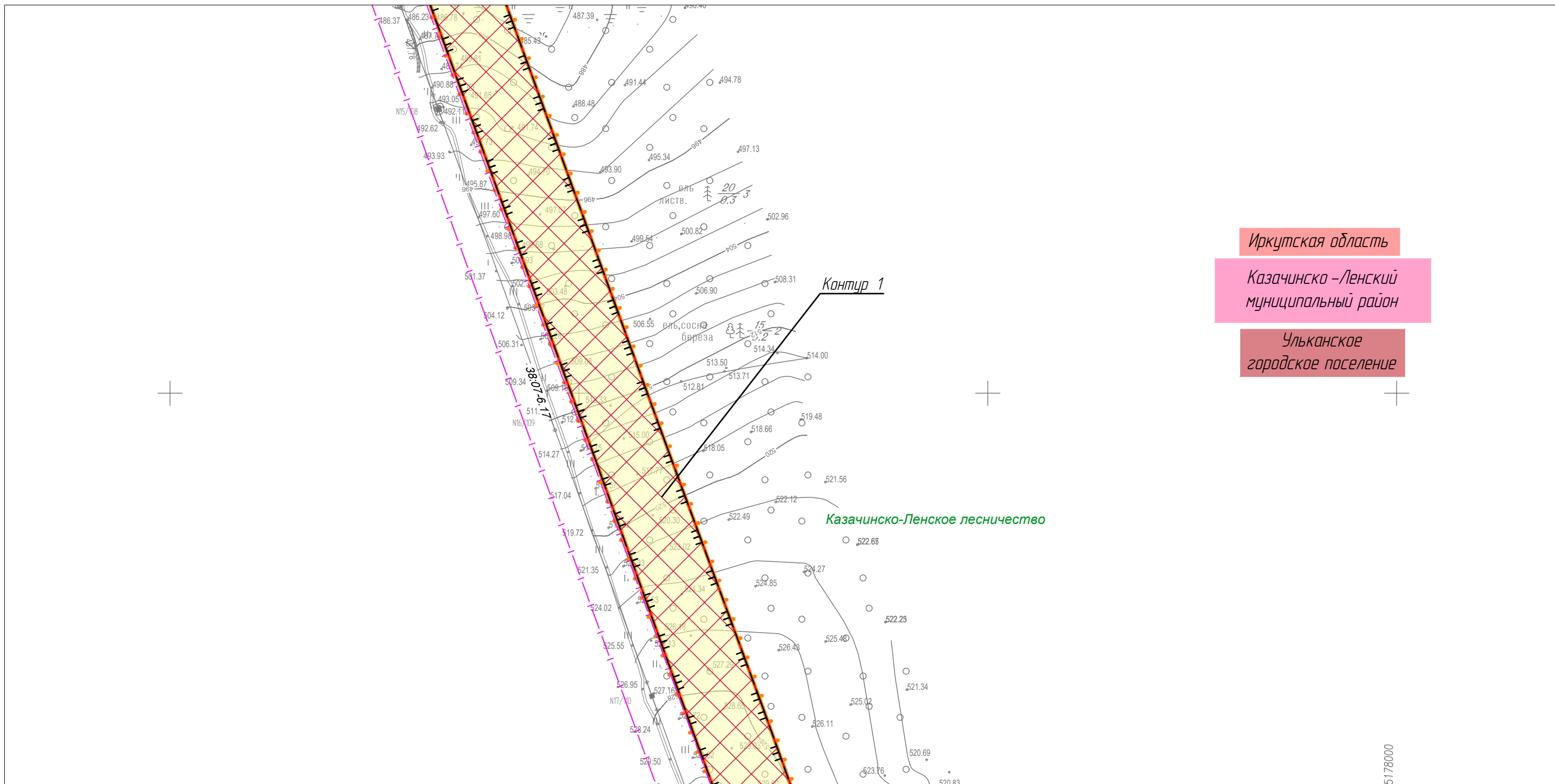
						Иркутская область, Казачинско-Ленский район, Киренский район, Усть-Кутский район			
						Документация по планировке территории для размещения объектов энергетики федерального значения «ВЛ 500 кВ Нижнеангарская – Усть-Кут №2»			
Изм.	Кол.уч.	Лист	№ док.	Подп.	Дата	Материалы по обоснованию проекта планировки территории. Графическая часть.	Стадия	Лист	Листов
Разработчик	Мароховский А.А.				08.22		ППТ-4.4	186	318
Разработчик	Тимергалиева А.И.				08.22				
Разработчик	Журавлева А.В.				08.22				
Н. контр.	Алешина А.М.				08.22				
Нач. отд.	Гнетова Н.Ю.				08.22	Схема границ зон с особыми условиями использования территорий, особо охраняемых природных территорий, лесничеств. М 1:5000		 ООО НПО "Инжгеопроект" 109052, г. Москва, Рязанский проспект, д.2 стр.49	

Схема границ зон с особыми условиями использования территорий, особо охраняемых природных территорий, лесничеств



Линия совмещения с Листом 188



Иркутская область
Казачинско-Ленский муниципальный район
Ульканское городское поселение

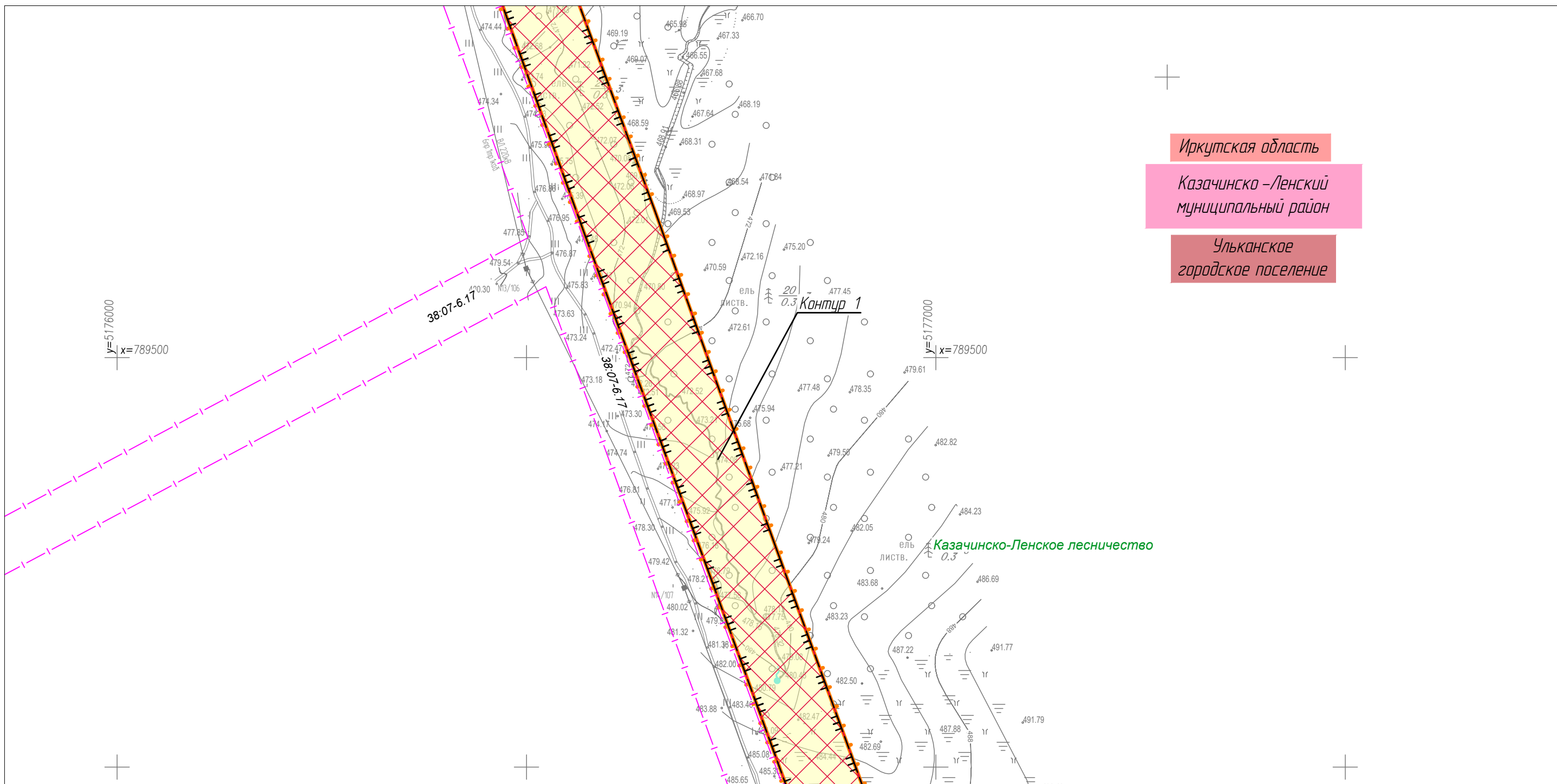
Линия совмещения с Листом 186

						Иркутская область, Казачинско-Ленский район, Киренский район, Усть-Кутский район			
						Документация по планировке территории для размещения объектов энергетики федерального значения «ВЛ 500 кВ Нижнеангарская – Усть-Кут №2»			
Изм.	Кол.уч.	Лист	№ док.	Подп.	Дата	Материалы по обоснованию проекта планировки территории. Графическая часть.	Стадия	Лист	Листов
Разработчик	Мароховский А.А.			<i>Мароховский</i>	08.22		ППТ-4.4	187	318
Разработчик	Тимергалиева А.И.			<i>Тимергалиева</i>	08.22				
Разработчик	Журавлева А.В.			<i>Журавлева</i>	08.22				
Н. контр.	Алешина А.М.			<i>Алешина</i>	08.22				
Нач. отд.	Гнетова Н.Ю.			<i>Гнетова</i>	08.22	Схема границ зон с особыми условиями использования территорий, особо охраняемых природных территорий, лесничеств. М 1:5000		ООО НПО "Инжгеопроект" 109052, г. Москва, Рязанский проспект, д.2 стр.49	

Схема границ зон с особыми условиями использования территорий, особо охраняемых природных территорий, лесничеств



Линия совмещения с Листом 189



Иркутская область

Казачинско-Ленский муниципальный район

Ульканское городское поселение

Линия совмещения с Листом 187

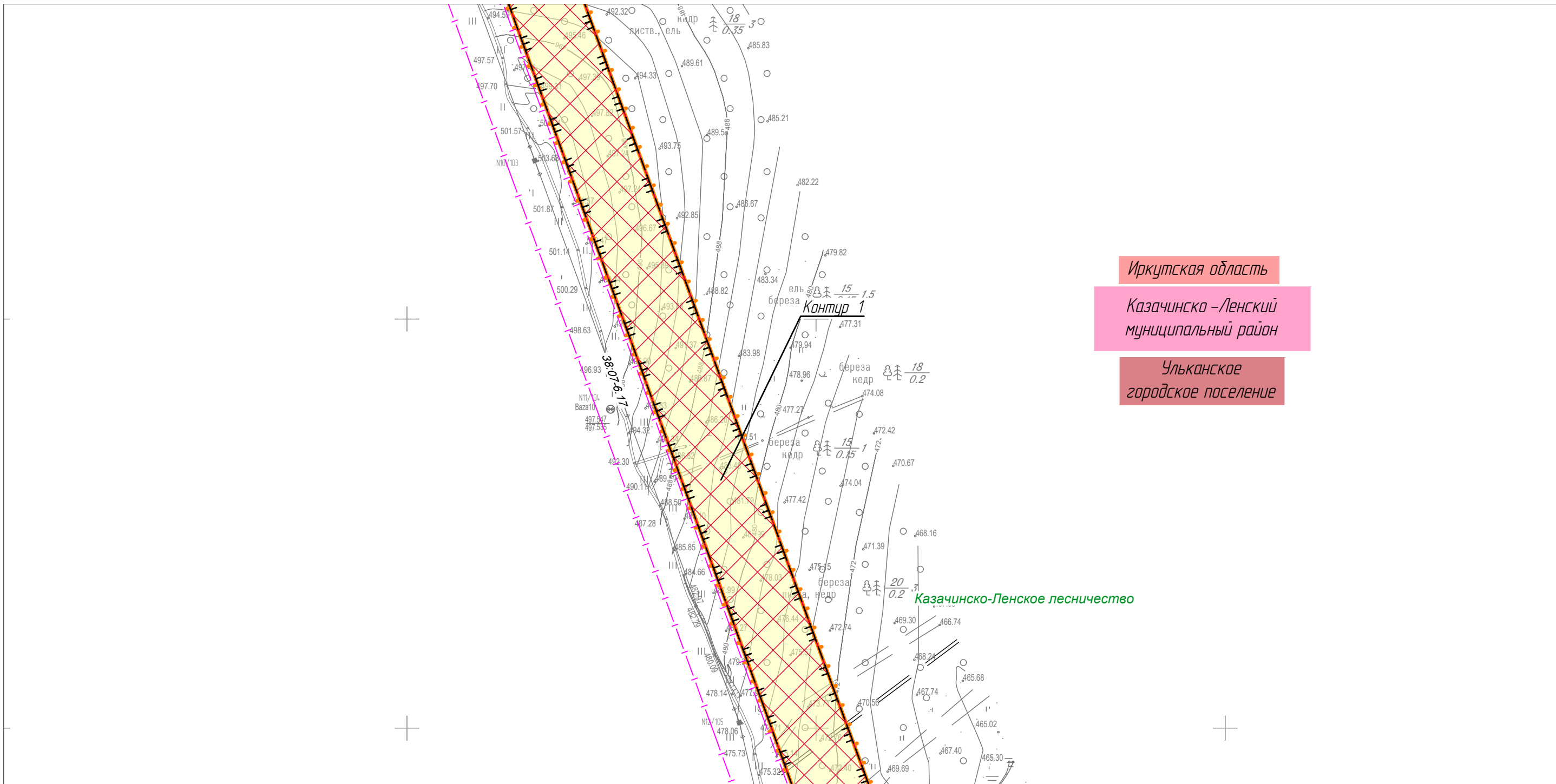
						Иркутская область, Казачинско-Ленский район, Киренский район, Усть-Кутский район			
						Документация по планировке территории для размещения объектов энергетики федерального значения «ВЛ 500 кВ Нижнеангарская – Усть-Кут №2»			
Изм.	Кол.уч.	Лист	№ док.	Подп.	Дата	Материалы по обоснованию проекта планировки территории. Графическая часть.	Стадия	Лист	Листов
Разработчик	Мароховский А.А.			<i>Мароховский</i>	08.22		ППТ-4.4	188	318
Разработчик	Тимергалиева А.И.			<i>Тимергалиева</i>	08.22				
Разработчик	Журавлева А.В.			<i>Журавлева</i>	08.22				
Н. контр.	Алешина А.М.			<i>Алешина</i>	08.22				
Нач. отд.	Гнетова Н.Ю.			<i>Гнетова</i>	08.22	Схема границ зон с особыми условиями использования территорий, особо охраняемых природных территорий, лесничеств. М 1:5000			

ООО НПО "Инжгеопроект"
109052, г. Москва,
Рязанский проспект,
д.2 стр.49

Схема границ зон с особыми условиями использования территорий, особо охраняемых природных территорий, лесничеств



Линия совмещения с Листом 190



Иркутская область

Казачинско-Ленский муниципальный район

Ульканское городское поселение

Казачинско-Ленское лесничество

Линия совмещения с Листом 188


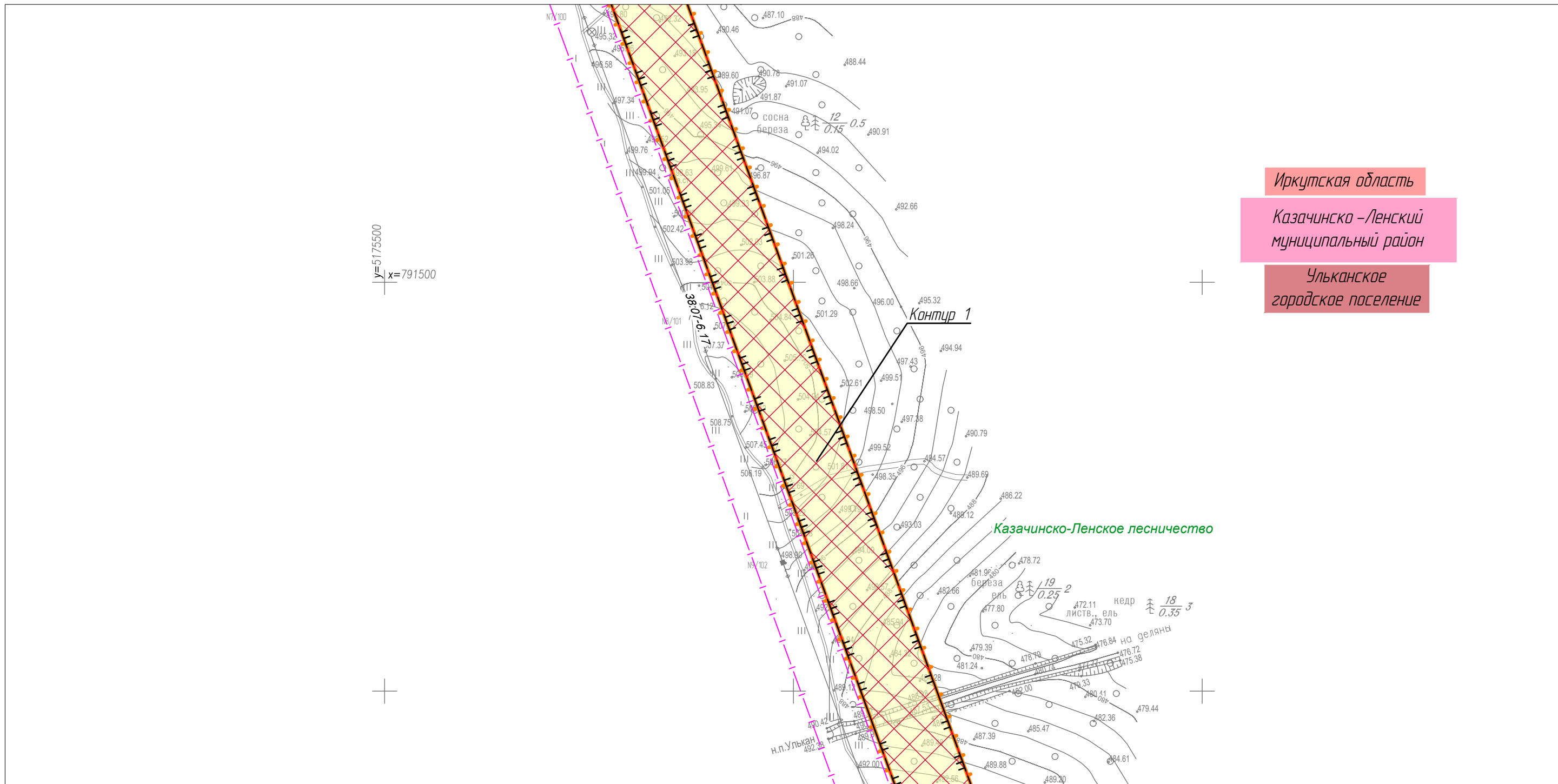
						Иркутская область, Казачинско-Ленский район, Киренский район, Усть-Кутский район			
						Документация по планировке территории для размещения объектов энергетики федерального значения «ВЛ 500 кВ Нижнеангарская – Усть-Кут №2»			
Изм.	Кол.уч.	Лист	№ док.	Подп.	Дата	Материалы по обоснованию проекта планировки территории. Графическая часть.	Стадия	Лист	Листов
Разработчик	Мароховский А.А.			<i>Мароховский</i>	08.22		ППТ-4.4	189	318
Разработчик	Тимергалиева А.И.			<i>Тимергалиева</i>	08.22				
Разработчик	Журавлева А.В.			<i>Журавлева</i>	08.22				
Н. контр.	Алешина А.М.			<i>Алешина</i>	08.22				
Нач. отд.	Гнетова Н.Ю.			<i>Гнетова</i>	08.22	Схема границ зон с особыми условиями использования территорий, особо охраняемых природных территорий, лесничеств. М 1:5000			
						 ООО НПО "Инжгеопроект" 109052, г. Москва, Рязанский проспект, д.2 стр.49			

Схема границ зон с особыми условиями использования территорий, особо охраняемых природных территорий, лесничеств



Линия совмещения с Листом 191



Иркутская область

Казачинско-Ленский
муниципальный район

Ульканское
городское поселение

Линия совмещения с Листом 189


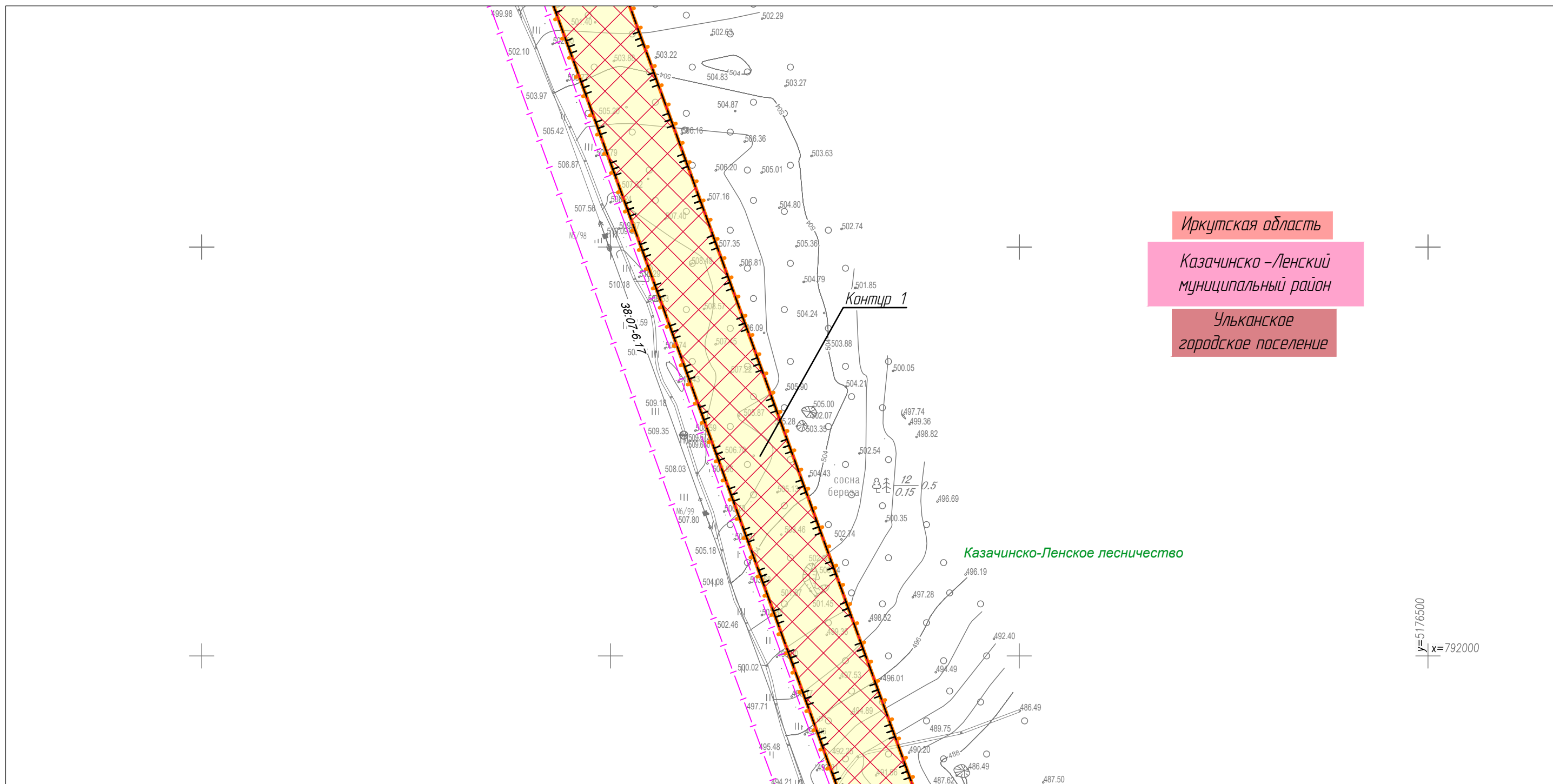
						Иркутская область, Казачинско-Ленский район, Киренский район, Усть-Кутский район			
						Документация по планировке территории для размещения объектов энергетики федерального значения «ВЛ 500 кВ Нижнеангарская – Усть-Кут №2»			
Изм.	Кол.уч.	Лист	№ док.	Подп.	Дата	Материалы по обоснованию проекта планировки территории. Графическая часть.	Стадия	Лист	Листов
Разработчик	Мароховский А.А.			<i>Мароховский</i>	08.22		ППТ-4.4	190	318
Разработчик	Тимергалиева А.И.			<i>Тимергалиева</i>	08.22				
Разработчик	Журавлева А.В.			<i>Журавлева</i>	08.22				
Н. контр.	Алешина А.М.			<i>Алешина</i>	08.22				
Нач. отд.	Гнетова Н.Ю.			<i>Гнетова</i>	08.22	Схема границ зон с особыми условиями использования территорий, особо охраняемых природных территорий, лесничеств. М 1:5000			
						 ООО НПО "Инжгеопроект" 109052, г. Москва, Рязанский проспект, д.2 стр.49			

Схема границ зон с особыми условиями использования территорий, особо охраняемых природных территорий, лесничеств



Линия совмещения с Листом 192



Иркутская область
Казачинско-Ленский муниципальный район
Ульканское городское поселение

Казачинско-Ленское лесничество

y=5176500
x=792000

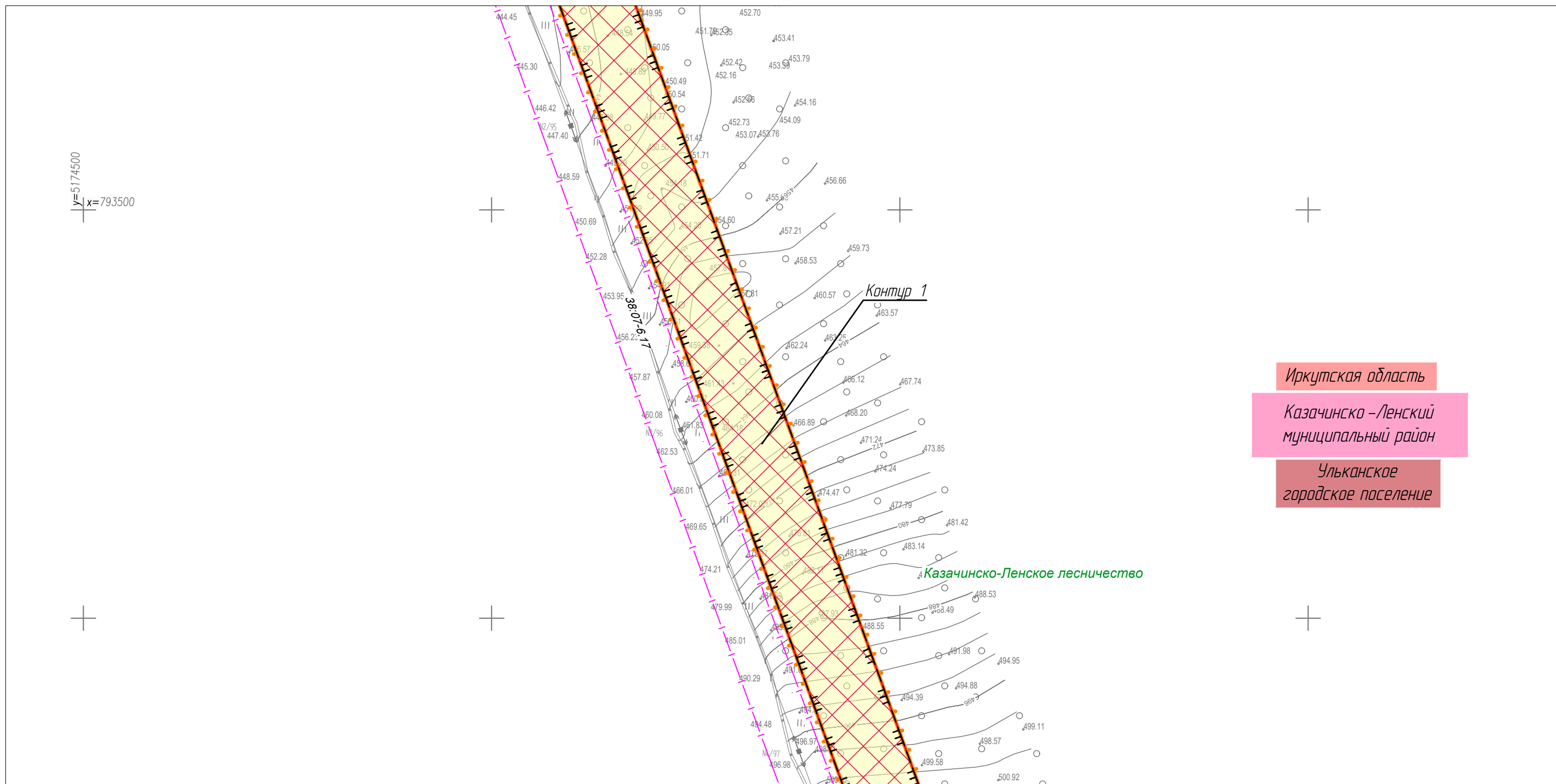
Линия совмещения с Листом 190

						Иркутская область, Казачинско-Ленский район, Киренский район, Усть-Кутский район			
						Документация по планировке территории для размещения объектов энергетики федерального значения «ВЛ 500 кВ Нижнеангарская – Усть-Кут №2»			
Изм.	Кол.уч.	Лист	№ док.	Подп.	Дата	Материалы по обоснованию проекта планировки территории. Графическая часть.	Стадия	Лист	Листов
Разработчик	Мароховский А.А.			<i>Мароховский</i>	08.22		ППТ-4.4	191	318
Разработчик	Тимергалиева А.И.			<i>Тимергалиева</i>	08.22				
Разработчик	Журавлева А.В.			<i>Журавлева</i>	08.22				
Н. контр.	Алешина А.М.			<i>Алешина</i>	08.22				
Нач. отд.	Гнетова Н.Ю.			<i>Гнетова</i>	08.22	Схема границ зон с особыми условиями использования территорий, особо охраняемых природных территорий, лесничеств. М 1:5000		ООО НПО "Инжгеопроект" 109052, г. Москва, Рязанский проспект, д.2 стр.49	

Схема границ зон с особыми условиями использования территорий, особо охраняемых природных территорий, лесничеств



Линия совмещения с Листом 193



Иркутская область
Казачинско-Ленский муниципальный район
Ульканское городское поселение

Линия совмещения с Листом 191

						Иркутская область, Казачинско-Ленский район, Киренский район, Усть-Кутский район			
						Документация по планировке территории для размещения объектов энергетики федерального значения «ВЛ 500 кВ Нижнеангарская – Усть-Кут №2»			
Изм.	Кол.уч.	Лист	№ док.	Подп.	Дата	Материалы по обоснованию проекта планировки территории. Графическая часть.	Стадия	Лист	Листов
Разработчик	Мароховский А.А.			<i>Мароховский</i>	08.22		ППТ-4.4	192	318
Разработчик	Тимергалиева А.И.			<i>Тимергалиева</i>	08.22				
Разработчик	Журавлева А.В.			<i>Журавлева</i>	08.22				
Н. контр.	Алешина А.М.			<i>Алешина</i>	08.22				
Нач. отд.	Гнетова Н.Ю.			<i>Гнетова</i>	08.22	Схема границ зон с особыми условиями использования территорий, особо охраняемых природных территорий, лесничеств. М 1:5000			

ООО НПО "Инжгеопроект"
109052, г. Москва,
Рязанский проспект,
д.2 стр.49

Схема границ зон с особыми условиями использования территорий, особо охраняемых природных территорий, лесничеств

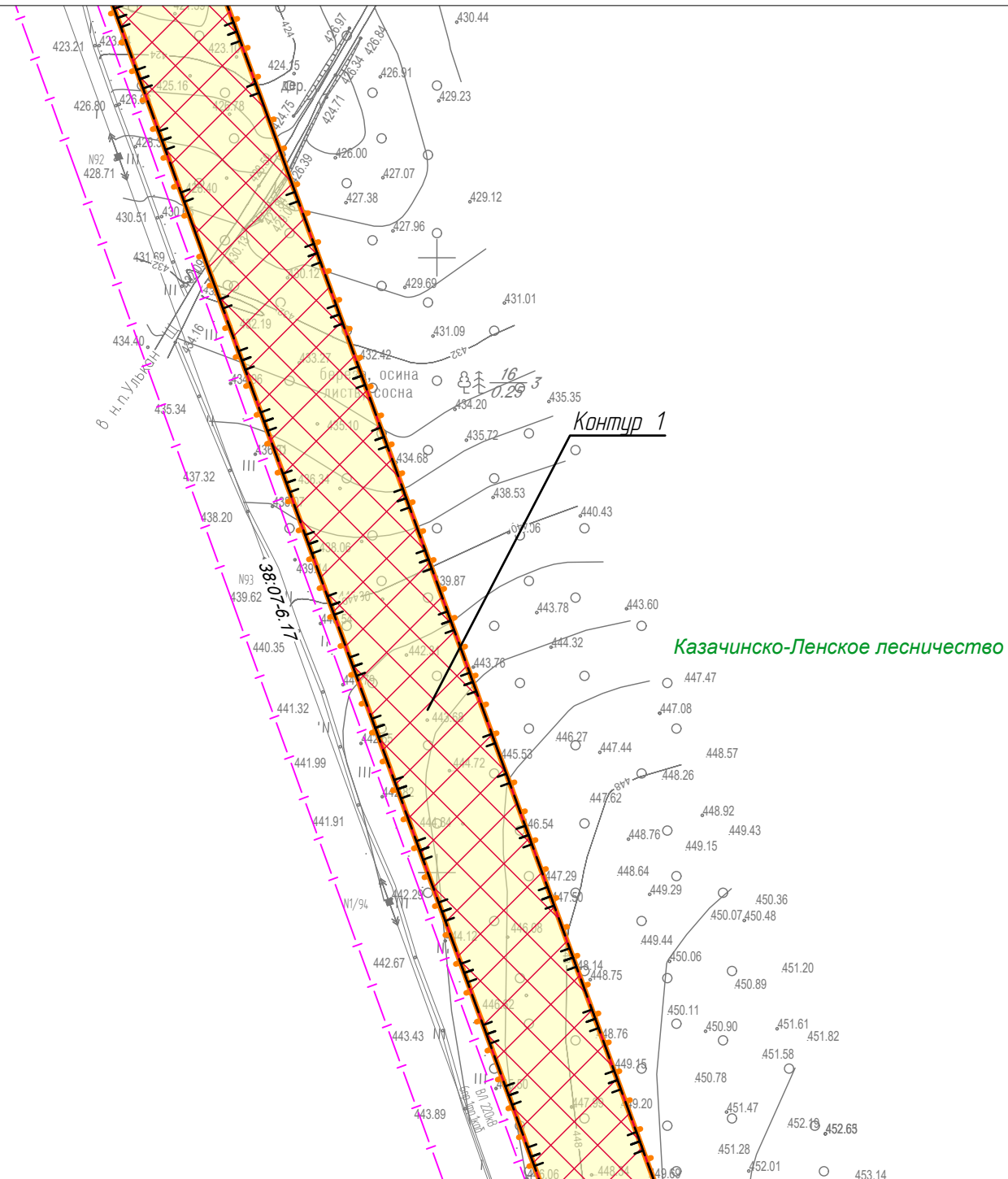


Линия совмещения с Листом 194

Иркутская область

Казачинско-Ленский муниципальный район

Ульканское городское поселение



У=5175500
X=794000

Линия совмещения с Листом 192

						Иркутская область, Казачинско-Ленский район, Киренский район, Усть-Кутский район			
						Документация по планировке территории для размещения объектов энергетики федерального значения «ВЛ 500 кВ Нижнеангарская – Усть-Кут №2»			
Изм.	Кол.уч.	Лист	№ док.	Подп.	Дата	Материалы по обоснованию проекта планировки территории. Графическая часть.	Стадия	Лист	Листов
Разработчик	Мароховский А.А.			<i>Мароховский</i>	08.22		ППТ-4.4	193	318
Разработчик	Тимергалиева А.И.			<i>Тимергалиева</i>	08.22				
Разработчик	Журавлева А.В.			<i>Журавлева</i>	08.22				
Н. контр.	Алешина А.М.			<i>Алешина</i>	08.22				
Нач. отд.	Гнетова Н.Ю.			<i>Гнетова</i>	08.22	Схема границ зон с особыми условиями использования территорий, особо охраняемых природных территорий, лесничеств. М 1:5000			

ООО НПО "Инжгеопроект"
109052, г. Москва,
Рязанский проспект,
д.2 стр.49

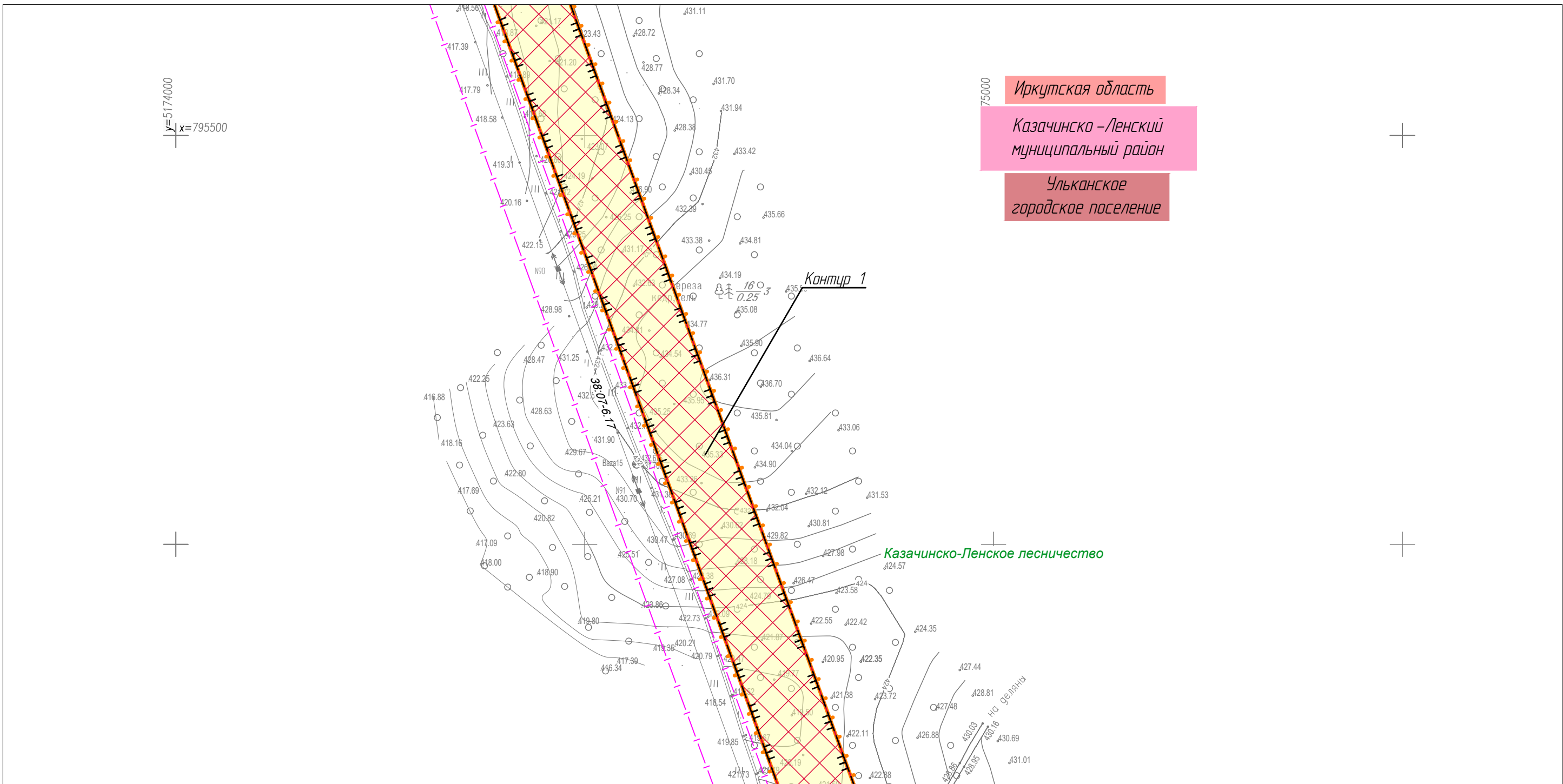
Схема границ зон с особыми условиями использования территорий, особо охраняемых природных территорий, лесничеств



Линия совмещения с Листом 195

y=5174000
x=795500

Иркутская область
Казачинско-Ленский муниципальный район
Ульканское городское поселение



Линия совмещения с Листом 193

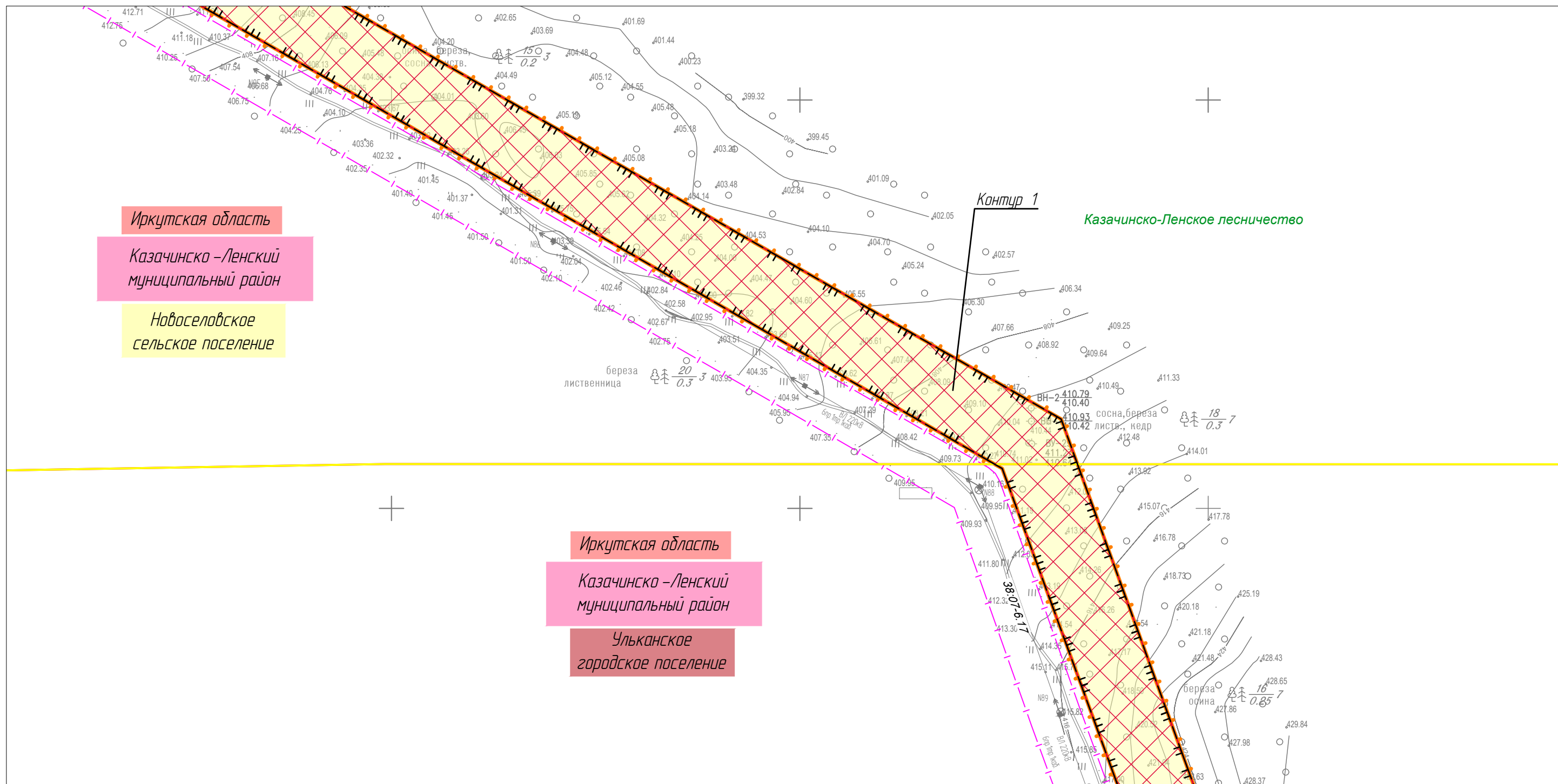
						Иркутская область, Казачинско-Ленский район, Киренский район, Усть-Кутский район			
						Документация по планировке территории для размещения объектов энергетики федерального значения «ВЛ 500 кВ Нижнеангарская – Усть-Кут №2»			
Изм.	Кол.уч.	Лист	№ док.	Подп.	Дата	Материалы по обоснованию проекта планировки территории. Графическая часть.	Стадия	Лист	Листов
Разработчик	Мароховский А.А.			<i>Мароховский</i>	08.22		ППТ-4.4	194	318
Разработчик	Тимергалиева А.И.			<i>Тимергалиева</i>	08.22				
Разработчик	Журавлева А.В.			<i>Журавлева</i>	08.22				
Н. контр.	Алешина А.М.			<i>Алешина</i>	08.22				
Нач. отд.	Гнетова Н.Ю.			<i>Гнетова</i>	08.22	Схема границ зон с особыми условиями использования территорий, особо охраняемых природных территорий, лесничеств. М 1:5000			

ООО НПО "Инжгеопроект"
109052, г. Москва,
Рязанский проспект,
д.2 стр.49

Схема границ зон с особыми условиями использования территорий, особо охраняемых природных территорий, лесничеств



Линия совмещения с Листом 196



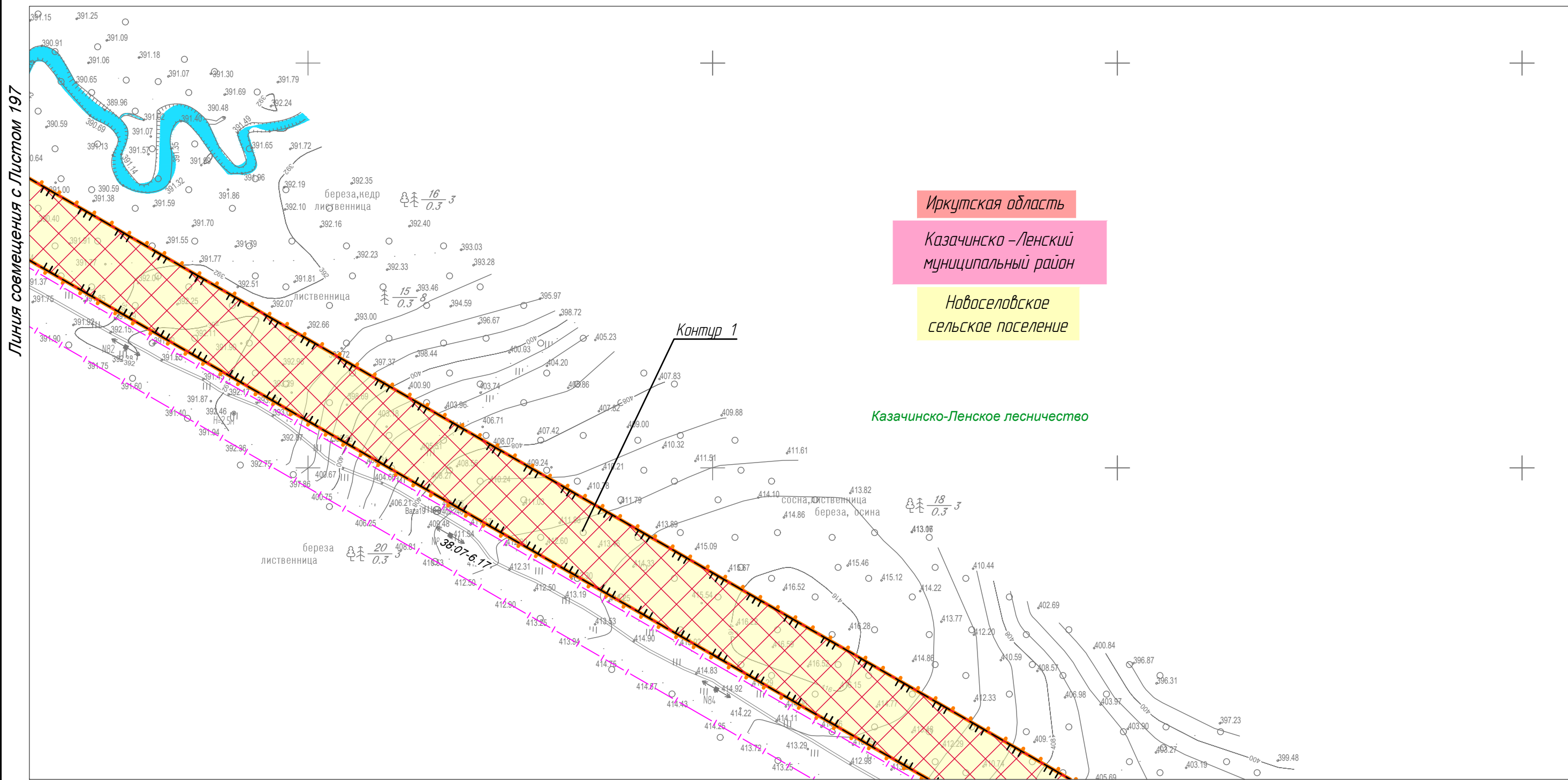
Иркутская область
Казачинско-Ленский
муниципальный район
Новоселовское
сельское поселение

Иркутская область
Казачинско-Ленский
муниципальный район
Ульканское
городское поселение

Линия совмещения с Листом 194

						Иркутская область, Казачинско-Ленский район, Киренский район, Усть-Кутский район			
						Документация по планировке территории для размещения объектов энергетики федерального значения «ВЛ 500 кВ Нижнеангарская – Усть-Кут №2»			
Изм.	Кол.уч.	Лист	№ док.	Подп.	Дата	Материалы по обоснованию проекта планировки территории. Графическая часть.	Стадия	Лист	Листов
Разработчик	Мароховский А.А.			<i>Мароховский</i>	08.22		ППТ-4.4	195	318
Разработчик	Тимергалиева А.И.			<i>Тимергалиева</i>	08.22				
Разработчик	Журавлева А.В.			<i>Журавлева</i>	08.22				
Н. контр.	Алешина А.М.			<i>Алешина</i>	08.22				
Нач. отд.	Гнетова Н.Ю.			<i>Гнетова</i>	08.22	Схема границ зон с особыми условиями использования территорий, особо охраняемых природных территорий, лесничеств. М 1:5000			
						ООО НПО "Инжгеопроект" 109052, г. Москва, Рязанский проспект, д.2 стр.49			

Схема границ зон с особыми условиями использования территорий, особо охраняемых природных территорий, лесничеств



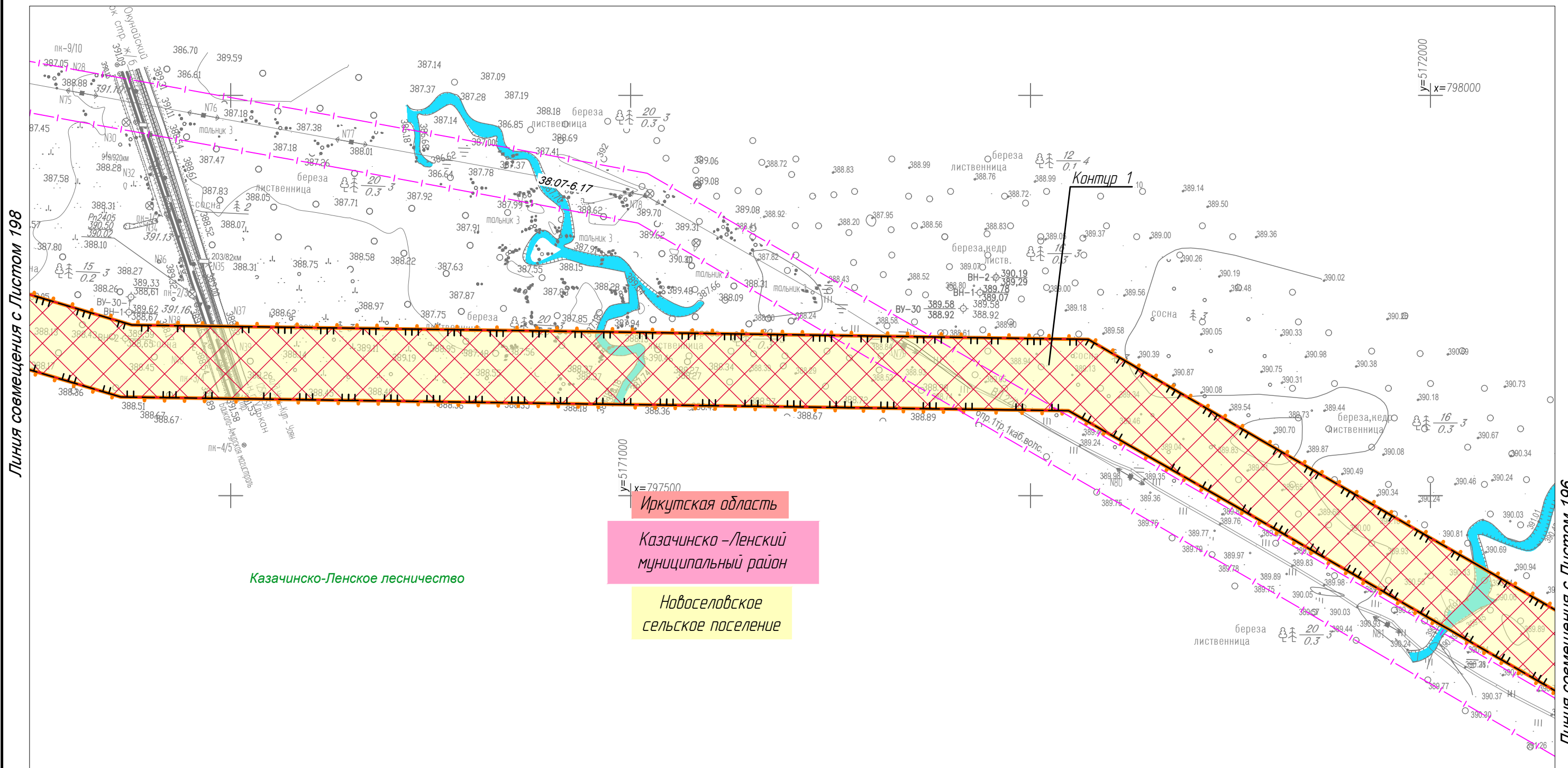
Линия совмещения с Листом 197

Линия совмещения с Листом 195

						Иркутская область, Казачинско-Ленский район, Киренский район, Усть-Кутский район			
						Документация по планировке территории для размещения объектов энергетики федерального значения «ВЛ 500 кВ Нижнеангарская – Усть-Кут №2»			
Изм.	Кол.уч.	Лист	№ док.	Подп.	Дата	Материалы по обоснованию проекта планировки территории. Графическая часть.	Стадия	Лист	Листов
Разработчик	Мароховский А.А.			<i>Мароховский</i>	08.22		ППТ-4.4	196	318
Разработчик	Тимергалиева А.И.			<i>Тимергалиева</i>	08.22				
Разработчик	Журавлева А.В.			<i>Журавлева</i>	08.22				
Н. контр.	Алешина А.М.			<i>Алешина</i>	08.22				
Нач. отд.	Гнетова Н.Ю.			<i>Гнетова</i>	08.22	Схема границ зон с особыми условиями использования территорий, особо охраняемых природных территорий, лесничеств. М 1:5000			

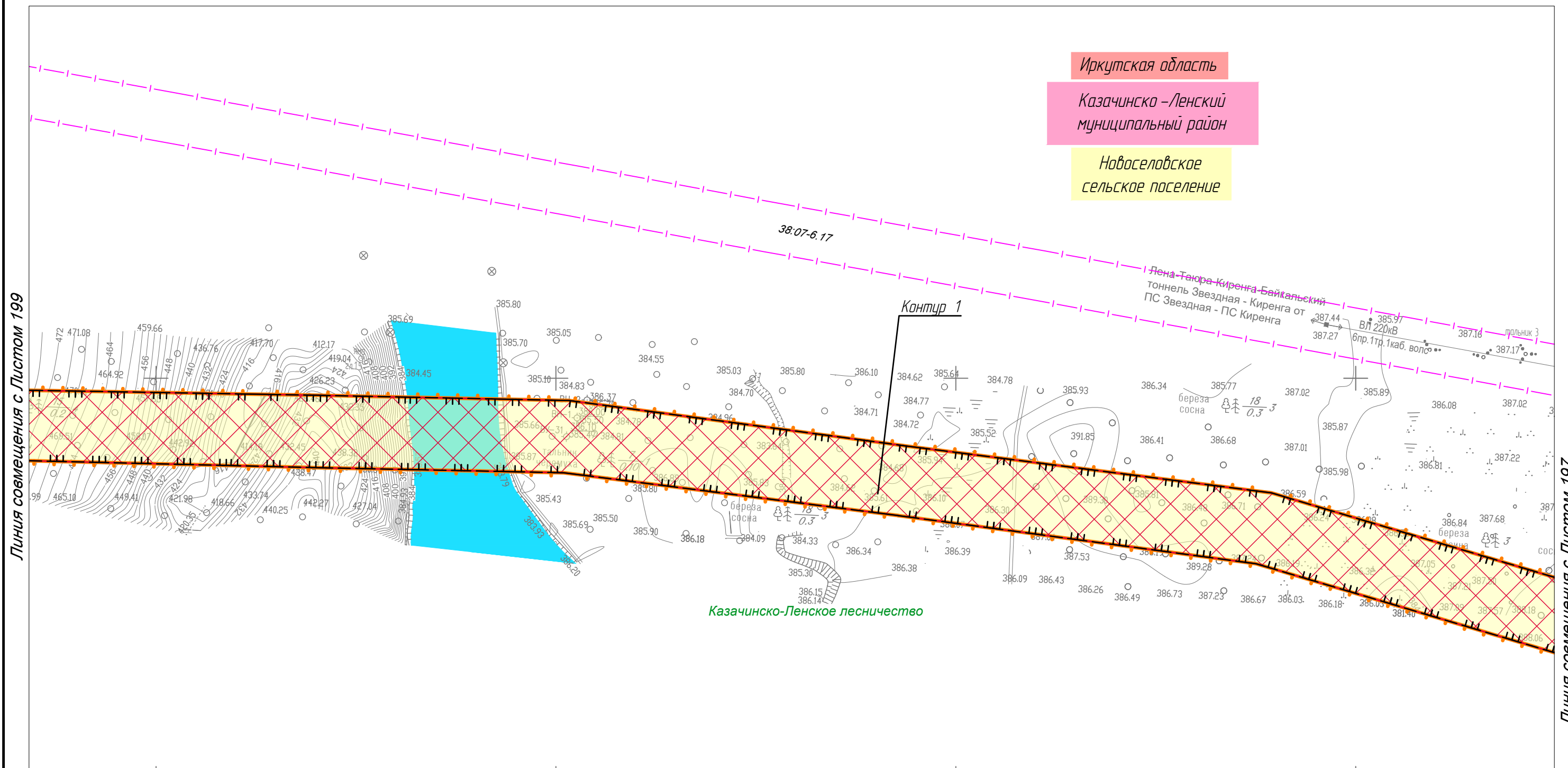
ООО НПО "Инжгеопроект"
109052, г. Москва,
Рязанский проспект,
д.2 стр.49

Схема границ зон с особыми условиями использования территорий, особо охраняемых природных территорий, лесничеств



						Иркутская область, Казачинско-Ленский район, Киренский район, Усть-Кутский район			
						Документация по планировке территории для размещения объектов энергетики федерального значения «ВЛ 500 кВ Нижнеангарская – Усть-Кут №2»			
Изм.	Кол.уч.	Лист	№ док.	Подп.	Дата	Материалы по обоснованию проекта планировки территории. Графическая часть.	Стадия	Лист	Листов
Разработчик	Мароховский А.А.			<i>Мароховский</i>	08.22		ППТ-4.4	197	318
Разработчик	Тимергалиева А.И.			<i>Тимергалиева</i>	08.22				
Разработчик	Журавлева А.В.			<i>Журавлева</i>	08.22				
Н. контр.	Алешина А.М.			<i>Алешина</i>	08.22				
Нач. отд.	Гнетова Н.Ю.			<i>Гнетова</i>	08.22	Схема границ зон с особыми условиями использования территорий, особо охраняемых природных территорий, лесничеств. М 1:5000		ООО НПО "Инжгеопроект" 109052, г. Москва, Рязанский проспект, д.2 стр.49	

Схема границ зон с особыми условиями использования территорий, особо охраняемых природных территорий, лесничеств




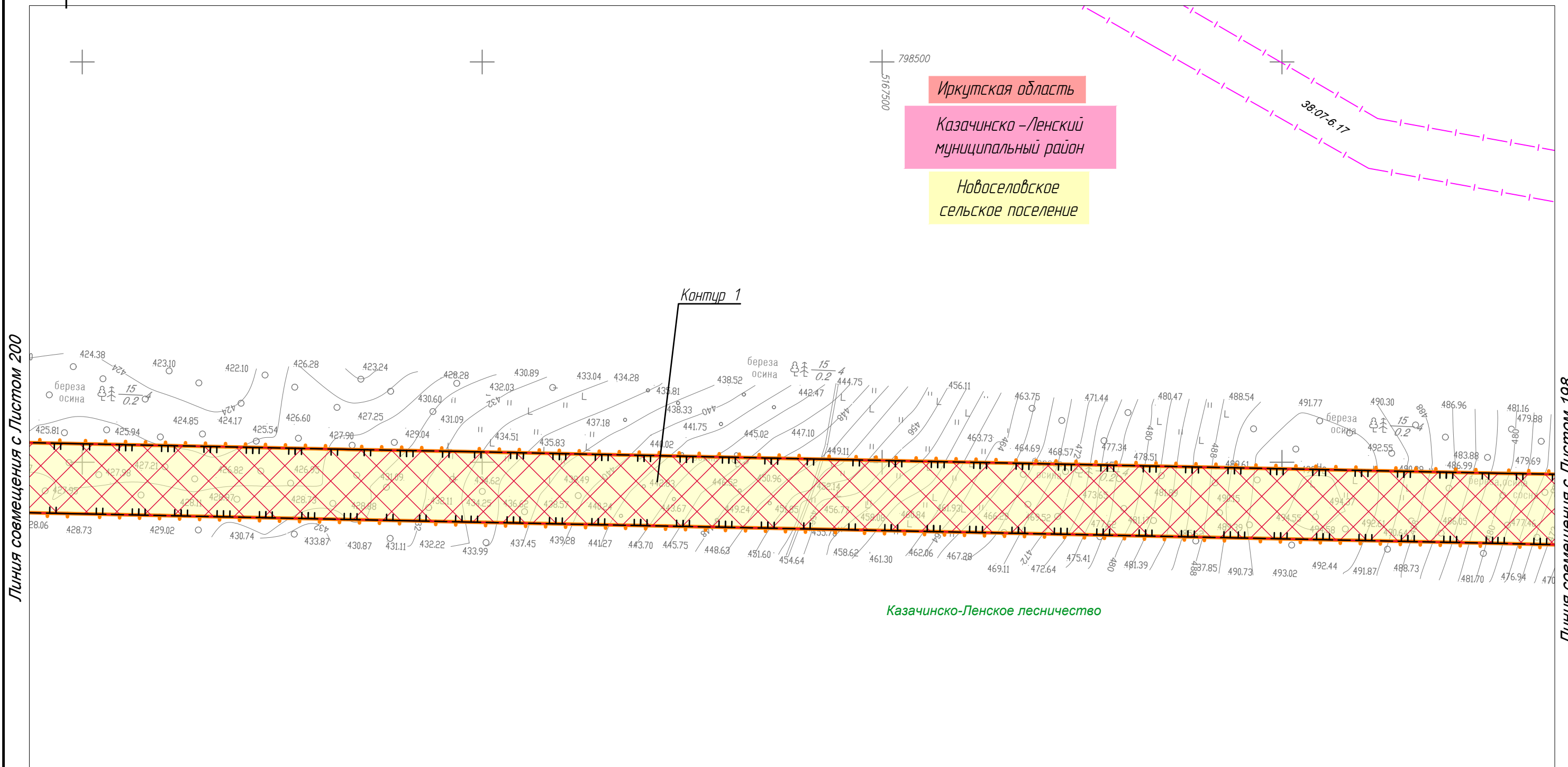
						Иркутская область, Казачинско-Ленский район, Киренский район, Усть-Кутский район			
						Документация по планировке территории для размещения объектов энергетики федерального значения «ВЛ 500 кВ Нижнеангарская – Усть-Кут №2»			
Изм.	Кол.уч.	Лист	№ док.	Подп.	Дата	Материалы по обоснованию проекта планировки территории. Графическая часть.	Стадия	Лист	Листов
Разработчик	Мароховский А.А.			<i>Мароховский</i>	08.22		ППТ-4.4	198	318
Разработчик	Тимергалиева А.И.			<i>Тимергалиева</i>	08.22				
Разработчик	Журавлева А.В.			<i>Журавлева</i>	08.22				
Н. контр.	Алешина А.М.			<i>Алешина</i>	08.22				
Нач. отд.	Гнетова Н.Ю.			<i>Гнетова</i>	08.22	Схема границ зон с особыми условиями использования территорий, особо охраняемых природных территорий, лесничеств. М 1:5000			
						 ООО НПО "Инжгеопроект" 109052, г. Москва, Рязанский проспект, д.2 стр.49			

Схема границ зон с особыми условиями использования территорий, особо охраняемых природных территорий, лесничеств




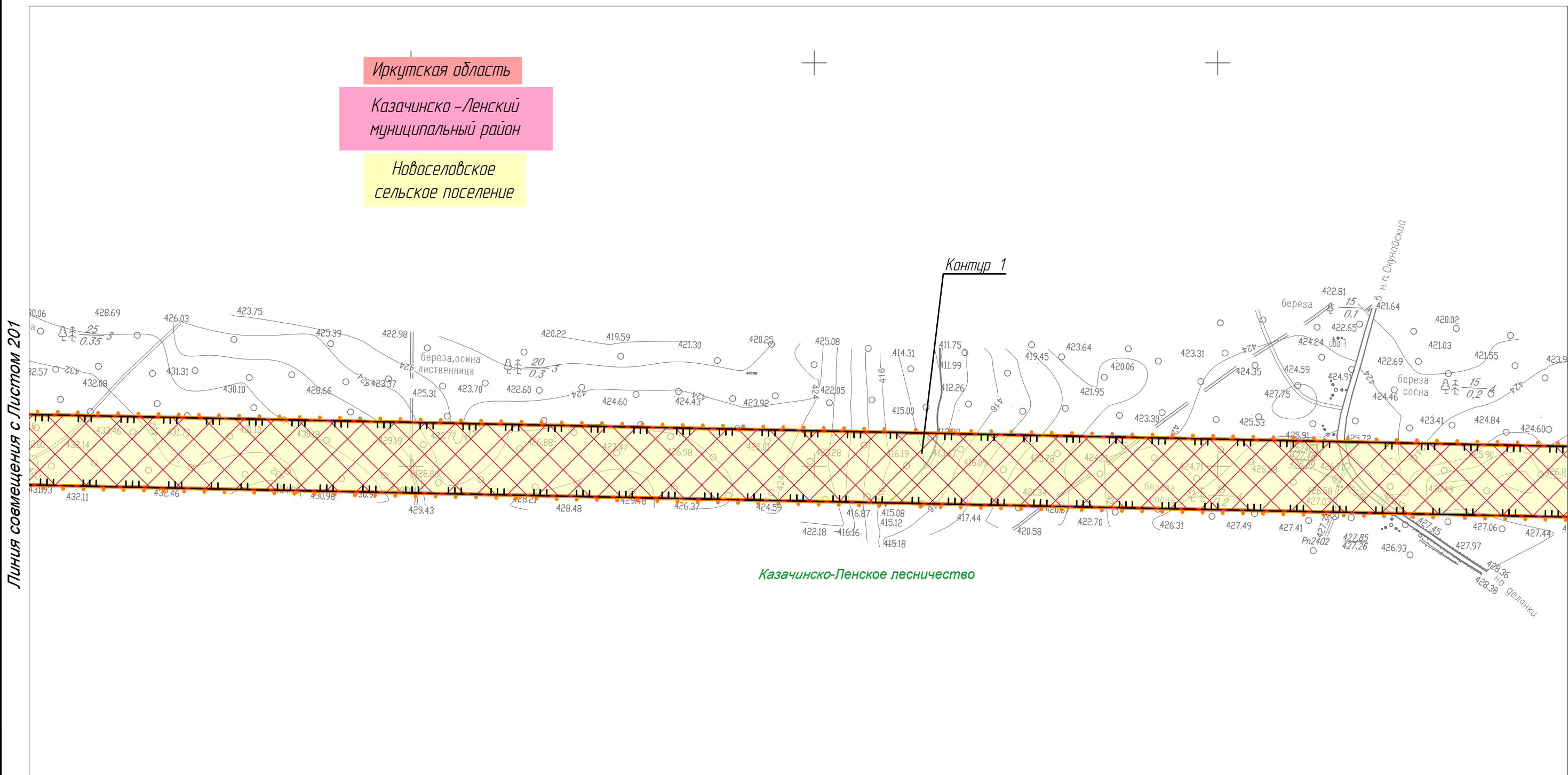
						Иркутская область, Казачинско-Ленский район, Киренский район, Усть-Кутский район			
						Документация по планировке территории для размещения объектов энергетики федерального значения «ВЛ 500 кВ Нижнеангарская – Усть-Кут №2»			
Изм.	Кол.уч.	Лист	№ док.	Подп.	Дата	Материалы по обоснованию проекта планировки территории. Графическая часть.	Стадия	Лист	Листов
Разработчик	Мароховский А.А.			<i>Мароховский</i>	08.22		ППТ-4.4	199	318
Разработчик	Тимергалиева А.И.			<i>Тимергалиева</i>	08.22				
Разработчик	Журавлева А.В.			<i>Журавлева</i>	08.22				
Н. контр.	Алешина А.М.			<i>Алешина</i>	08.22	Схема границ зон с особыми условиями использования территорий, особо охраняемых природных территорий, лесничеств. М 1:5000	 ООО НПО "Инжгеопроект" 109052, г. Москва, Рязанский проспект, д.2 стр.49		
Нач. отд.	Гнетова Н.Ю.			<i>Гнетова</i>	08.22				

Схема границ зон с особыми условиями использования территорий, особо охраняемых природных территорий, лесничеств



Иркутская область
 Казачинско-Ленский
 муниципальный район
 Новоселовское
 сельское поселение



						Иркутская область, Казачинско-Ленский район, Киренский район, Усть-Кутский район			
						Документация по планировке территории для размещения объектов энергетики федерального значения «ВЛ 500 кВ Нижнеангарская – Усть-Кут №2»			
Изм.	Кол.уч.	Лист	№ док.	Подп.	Дата	Материалы по обоснованию проекта планировки территории. Графическая часть.	Стадия	Лист	Листов
Разработчик	Мароховский А.А.			<i>Мароховский</i>	08.22		ППТ-4.4	200	318
Разработчик	Тимергалиева А.И.			<i>Тимергалиева</i>	08.22				
Разработчик	Журавлева А.В.			<i>Журавлева</i>	08.22				
Н. контр.	Алешина А.М.			<i>Алешина</i>	08.22				
Нач. отд.	Гнетова Н.Ю.			<i>Гнетова</i>	08.22	Схема границ зон с особыми условиями использования территорий, особо охраняемых природных территорий, лесничеств. М 1:5000		ООО НПО "Инжгеопроект" 109052, г. Москва, Рязанский проспект, д.2 стр.49	

Схема границ зон с особыми условиями использования территорий, особо охраняемых природных территорий, лесничеств



Иркутская область

Казачинско-Ленский муниципальный район

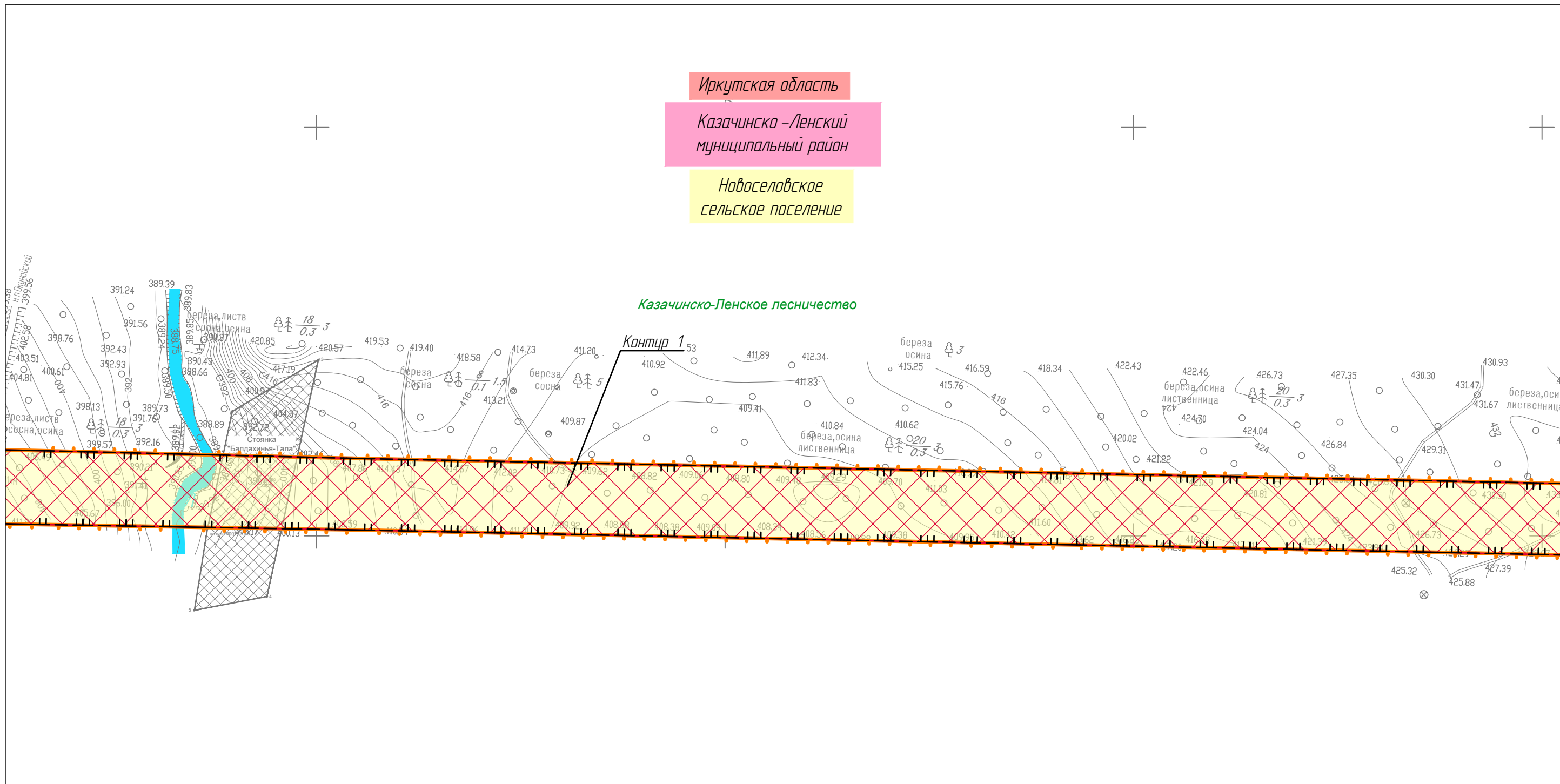
Новоселовское сельское поселение

Казачинско-Ленское лесничество

Контур 1

Линия совмещения с Листом 202

Линия совмещения с Листом 200




						Иркутская область, Казачинско-Ленский район, Киренский район, Усть-Кутский район			
						Документация по планировке территории для размещения объектов энергетики федерального значения «ВЛ 500 кВ Нижнеангарская – Усть-Кут №2»			
Изм.	Кол.уч.	Лист	№ док.	Подп.	Дата	Материалы по обоснованию проекта планировки территории. Графическая часть.	Стадия	Лист	Листов
Разработчик	Мароховский А.А.			<i>Мароховский</i>	08.22		ППТ-4.4	201	318
Разработчик	Тимергалиева А.И.			<i>Тимергалиева</i>	08.22				
Разработчик	Журавлева А.В.			<i>Журавлева</i>	08.22				
Н. контр.	Алешина А.М.			<i>Алешина</i>	08.22	Схема границ зон с особыми условиями использования территорий, особо охраняемых природных территорий, лесничеств. М 1:5000	 ООО НПО "Инжгеопроект" 109052, г. Москва, Рязанский проспект, д.2 стр.49		
Нач. отд.	Гнетова Н.Ю.			<i>Гнетова</i>	08.22				

Схема границ зон с особыми условиями использования территорий, особо охраняемых природных территорий, лесничеств



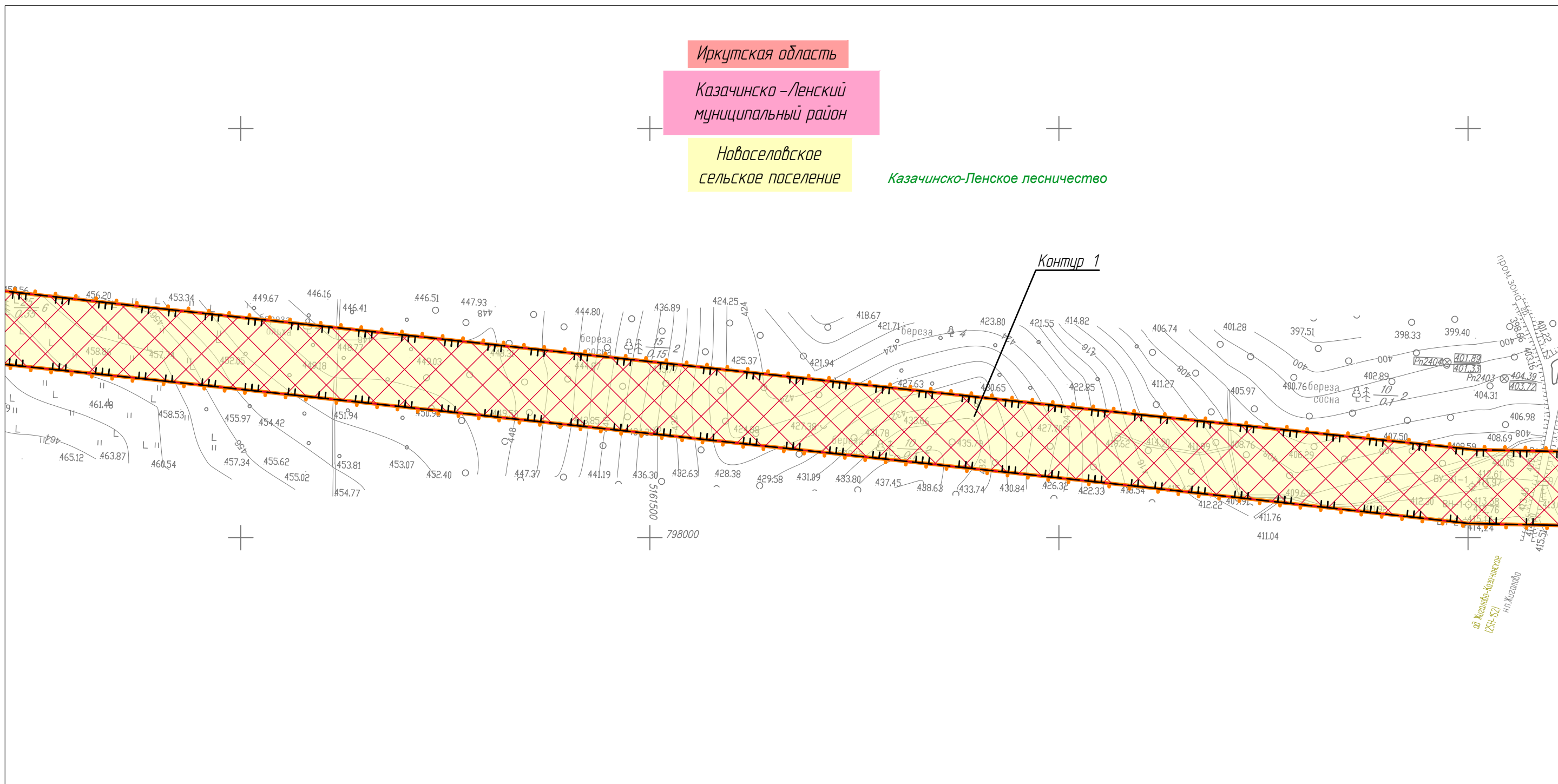
Иркутская область

Казачинско-Ленский
муниципальный район

Новоселовское
сельское поселение

Казачинско-Ленское лесничество

Линия совмещения с Листом 203



Линия совмещения с Листом 201

						Иркутская область, Казачинско-Ленский район, Киренский район, Усть-Кутский район			
						Документация по планировке территории для размещения объектов энергетики федерального значения «ВЛ 500 кВ Нижнеангарская – Усть-Кут №2»			
Изм.	Кол.уч.	Лист	№ док.	Подп.	Дата	Материалы по обоснованию проекта планировки территории. Графическая часть.	Стадия	Лист	Листов
Разработчик	Марховский А.А.			<i>Марховский</i>	08.22		ППТ-4.4	202	318
Разработчик	Тимергалиева А.И.			<i>Тимергалиева</i>	08.22				
Разработчик	Журавлева А.В.			<i>Журавлева</i>	08.22				
Н. контр.	Алешина А.М.			<i>Алешина</i>	08.22				
Нач. отд.	Гнетова Н.Ю.			<i>Гнетова</i>	08.22	Схема границ зон с особыми условиями использования территорий, особо охраняемых природных территорий, лесничеств. М 1:5000			
						ООО НПО "Инжгеопроект" 109052, г. Москва, Рязанский проспект, д.2 стр.49			

Схема границ зон с особыми условиями использования территорий, особо охраняемых природных территорий, лесничеств



Линия совмещения с Листом 204

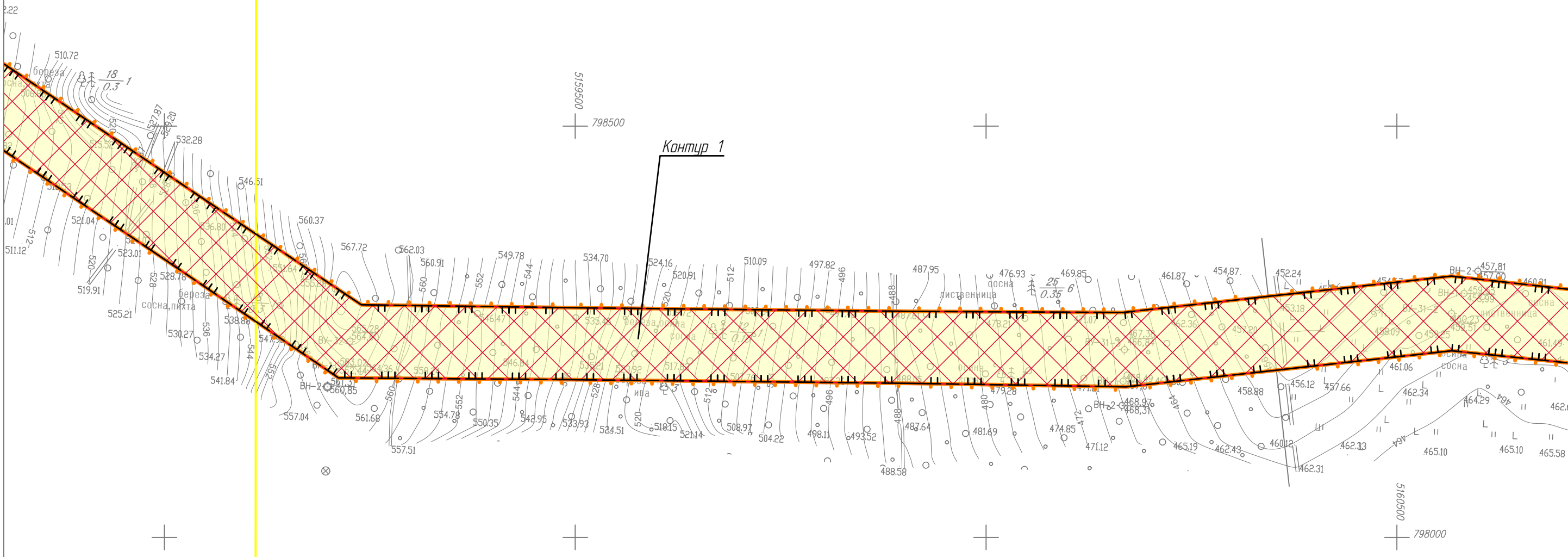
Линия совмещения с Листом 202

Иркутская область

Казачинско-Ленский
муниципальный район

Новоселовское
сельское поселение

Казачинско-Ленское лесничество




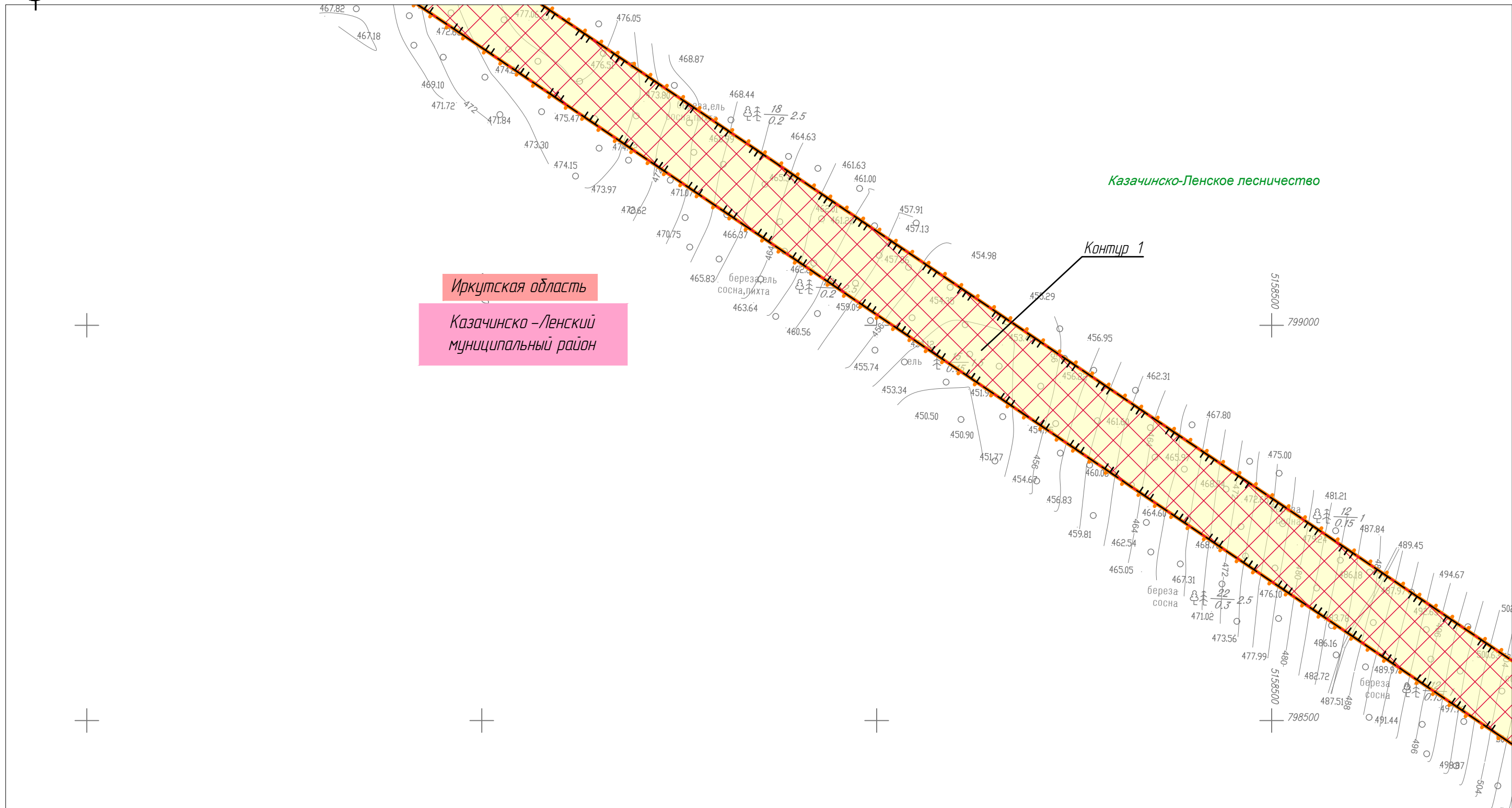
						Иркутская область, Казачинско-Ленский район, Киренский район, Усть-Кутский район			
						Документация по планировке территории для размещения объектов энергетики федерального значения «ВЛ 500 кВ Нижнеангарская – Усть-Кут №2»			
Изм.	Кол.уч.	Лист	№ док.	Подп.	Дата	Материалы по обоснованию проекта планировки территории. Графическая часть.	Стадия	Лист	Листов
Разработчик	Мароховский А.А.			<i>Мароховский</i>	08.22		ППТ-4.4	203	318
Разработчик	Тимергалиева А.И.			<i>Тимергалиева</i>	08.22				
Разработчик	Журавлева А.В.			<i>Журавлева</i>	08.22				
Н. контр.	Алешина А.М.			<i>Алешина</i>	08.22				
Нач. отд.	Гнетова Н.Ю.			<i>Гнетова</i>	08.22	Схема границ зон с особыми условиями использования территорий, особо охраняемых природных территорий, лесничеств. М 1:5000			
						 ООО НПО "Инжгеопроект" 109052, г. Москва, Рязанский проспект, д.2 стр.49			

Схема границ зон с особыми условиями использования территорий, особо охраняемых природных территорий, лесничеств

Линия совмещения с Листом 205



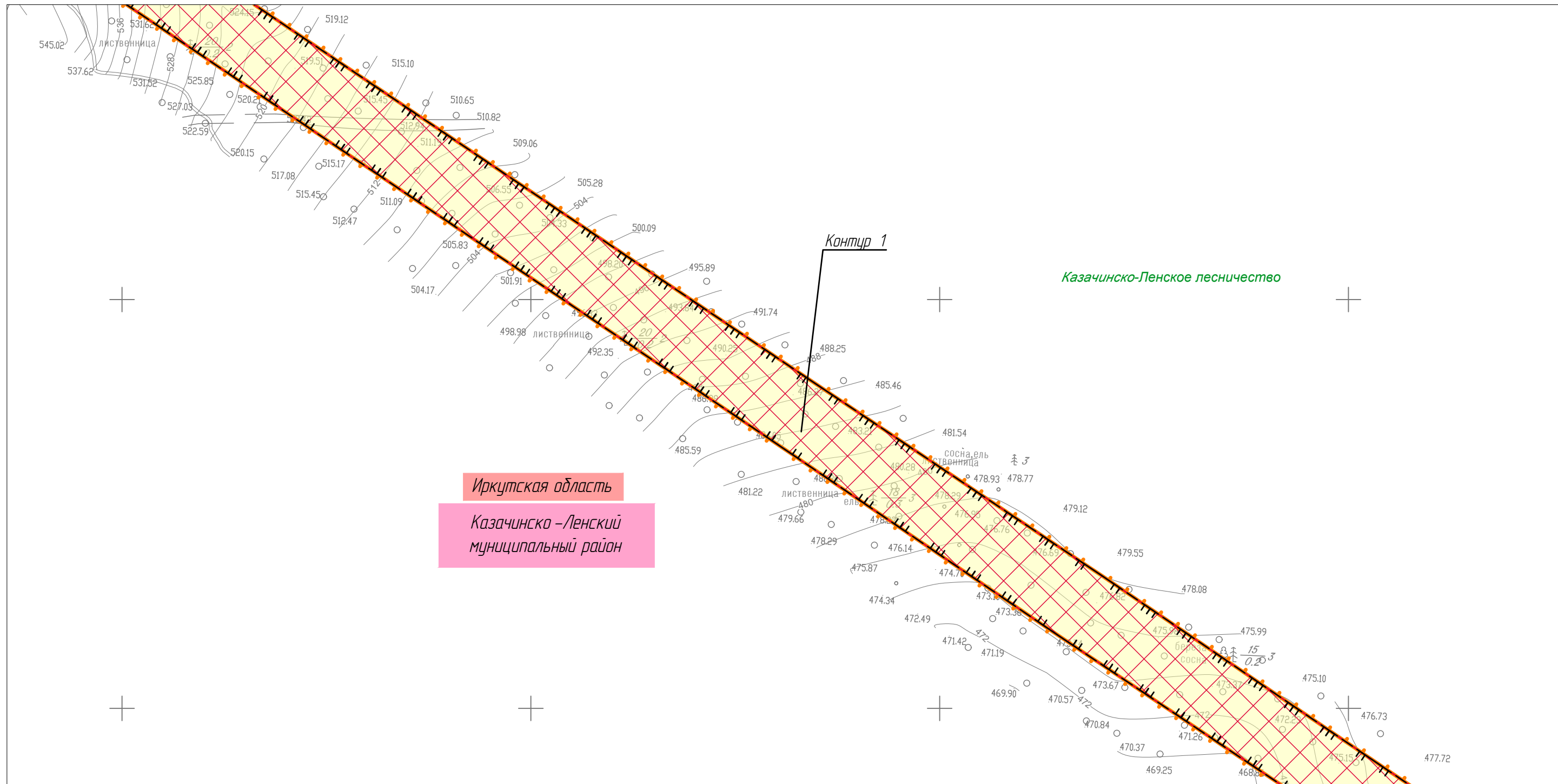
Линия совмещения с Листом 203

						Иркутская область, Казачинско-Ленский район, Киренский район, Усть-Кутский район			
						Документация по планировке территории для размещения объектов энергетики федерального значения «ВЛ 500 кВ Нижнеангарская – Усть-Кут №2»			
Изм.	Кол.уч.	Лист	№ док.	Подп.	Дата	Материалы по обоснованию проекта планировки территории. Графическая часть.	Стадия	Лист	Листов
Разработчик	Мароховский А.А.			<i>Мароховский</i>	08.22		ППТ-4.4	204	318
Разработчик	Тимергалиева А.И.			<i>Тимергалиева</i>	08.22				
Разработчик	Журавлева А.В.			<i>Журавлева</i>	08.22				
Н. контр.	Алешина А.М.			<i>Алешина</i>	08.22				
Нач. отд.	Гнетова Н.Ю.			<i>Гнетова</i>	08.22	Схема границ зон с особыми условиями использования территорий, особо охраняемых природных территорий, лесничеств. М 1:5000			
						 ООО НПО "Инжгеопроект" 109052, г. Москва, Рязанский проспект, д.2 стр.49			

Схема границ зон с особыми условиями использования территорий, особо охраняемых природных территорий, лесничеств



Линия совмещения с Листом 206



Иркутская область
Казачинско-Ленский
муниципальный район

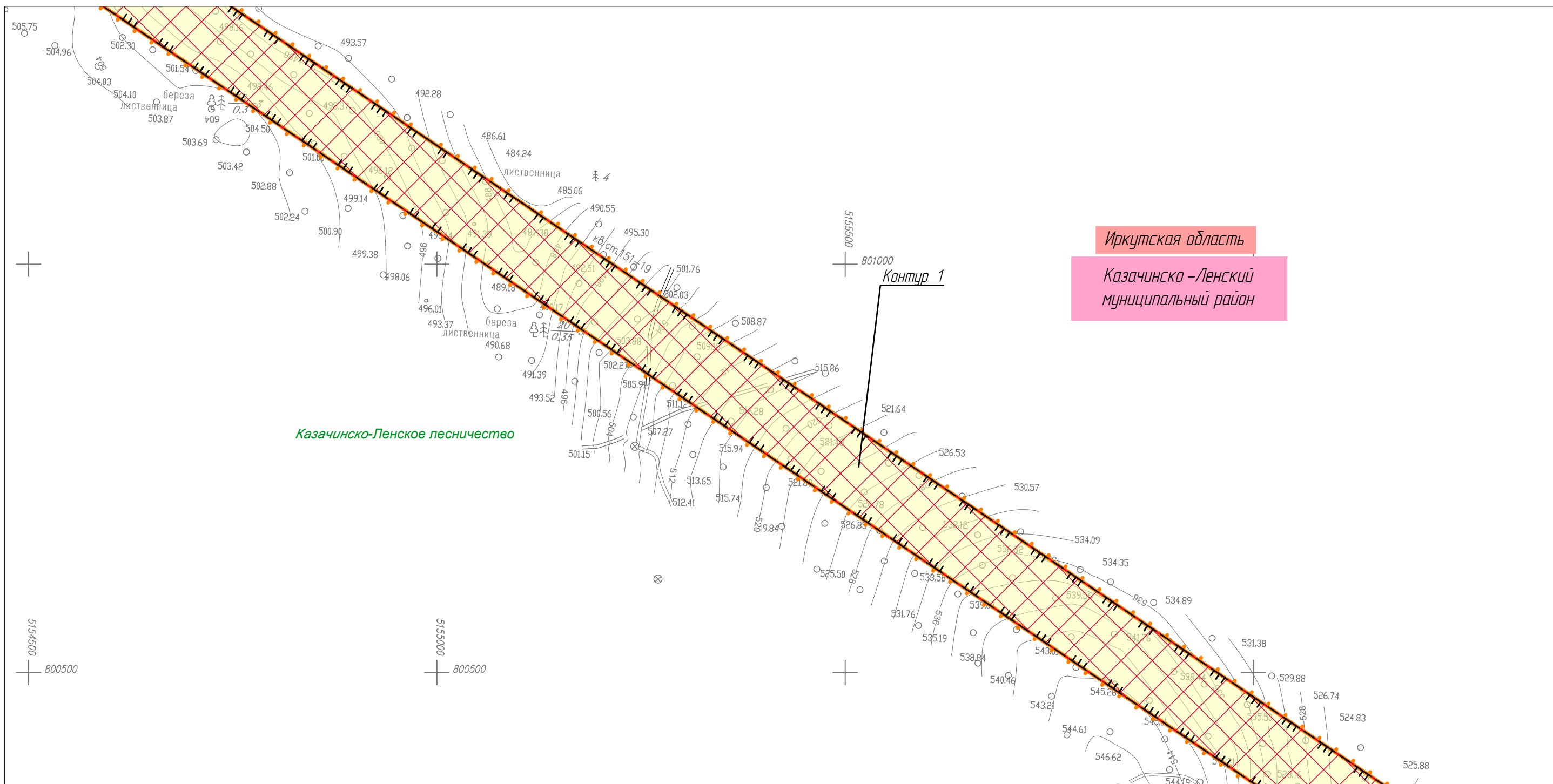
Казачинско-Ленское лесничество

Иркутская область, Казачинско-Ленский район, Киренский район, Усть-Кутский район					
Документация по планировке территории для размещения объектов энергетики федерального значения «ВЛ 500 кВ Нижнеангарская – Усть-Кут №2»					
Изм.	Кол.уч.	Лист	№ док.	Подп.	Дата
Разработчик	Мароховский А.А.			<i>Мароховский</i>	08.22
Разработчик	Тимергалиева А.И.			<i>Тимергалиева</i>	08.22
Разработчик	Журавлева А.В.			<i>Журавлева</i>	08.22
Н. контр.	Алешина А.М.			<i>Алешина</i>	08.22
Нач. отд.	Гнетова Н.Ю.			<i>Гнетова</i>	08.22
Материалы по обоснованию проекта планировки территории. Графическая часть.					
Стадия		Лист	Листов		
ППТ-4.4		205	318		
Схема границ зон с особыми условиями использования территорий, особо охраняемых природных территорий, лесничеств. М 1:5000					
			ООО НПО "Инжгеопроект" 109052, г. Москва, Рязанский проспект, д.2 стр.49		

Схема границ зон с особыми условиями использования территорий, особо охраняемых природных территорий, лесничеств



Линия совмещения с Листом 207



Линия совмещения с Листом 205

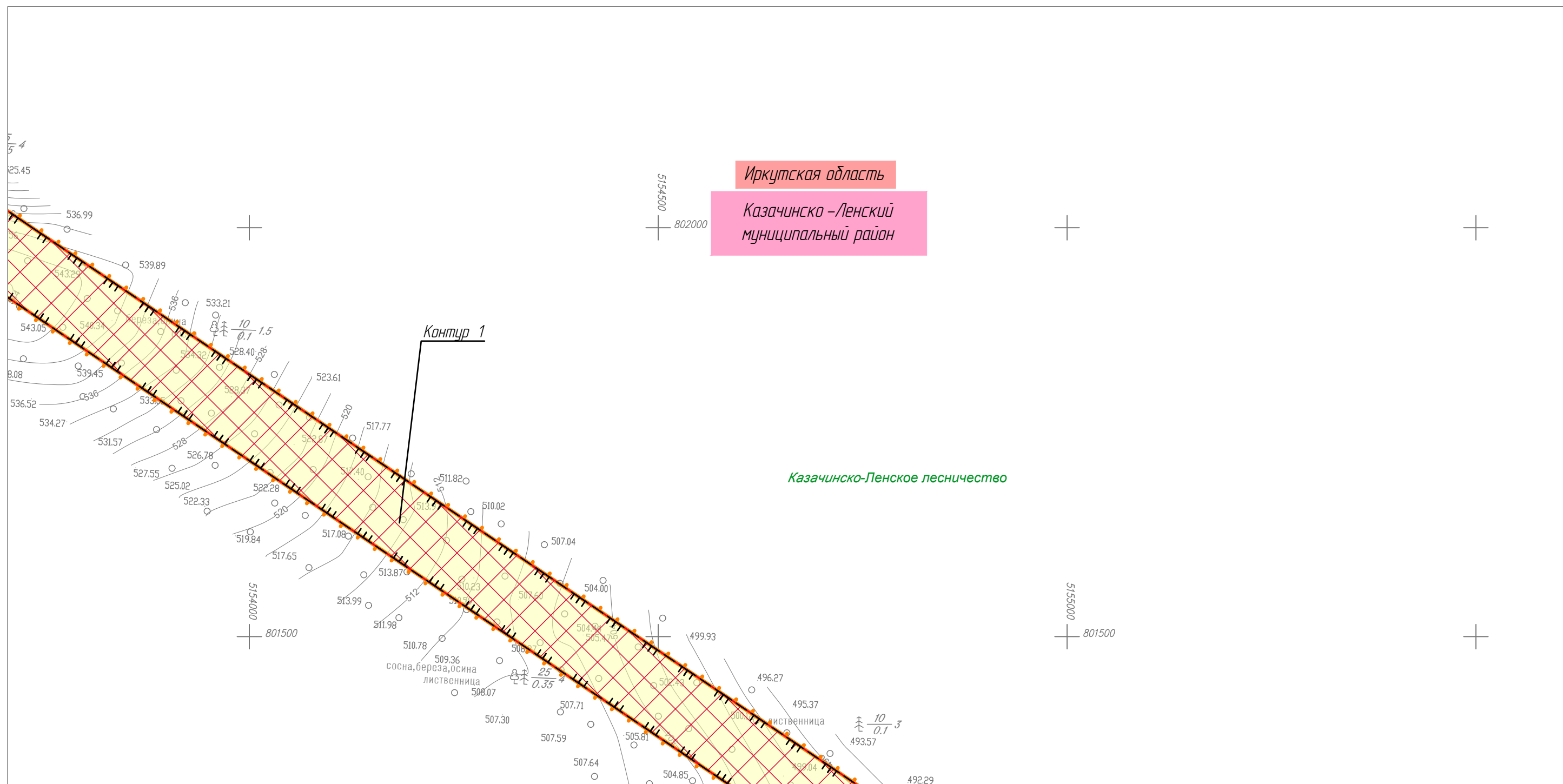
						Иркутская область, Казачинско-Ленский район, Киренский район, Усть-Кутский район			
						Документация по планировке территории для размещения объектов энергетики федерального значения «ВЛ 500 кВ Нижнеангарская – Усть-Кут №2»			
Изм.	Кол.уч.	Лист	№ док.	Подп.	Дата	Материалы по обоснованию проекта планировки территории. Графическая часть.	Стадия	Лист	Листов
Разработчик	Мароховский А.А.			<i>Мароховский</i>	08.22		ППТ-4.4	206	318
Разработчик	Тимергалиева А.И.			<i>Тимергалиева</i>	08.22				
Разработчик	Журавлева А.В.			<i>Журавлева</i>	08.22				
Н. контр.	Алешина А.М.			<i>Алешина</i>	08.22				
Нач. отд.	Гнетова Н.Ю.			<i>Гнетова</i>	08.22	Схема границ зон с особыми условиями использования территорий, особо охраняемых природных территорий, лесничеств. М 1:5000			

ООО НПО "Инжгеопроект"
109052, г. Москва,
Рязанский проспект,
д.2 стр.49

Схема границ зон с особыми условиями использования территорий, особо охраняемых природных территорий, лесничеств



Линия совмещения с Листом 208



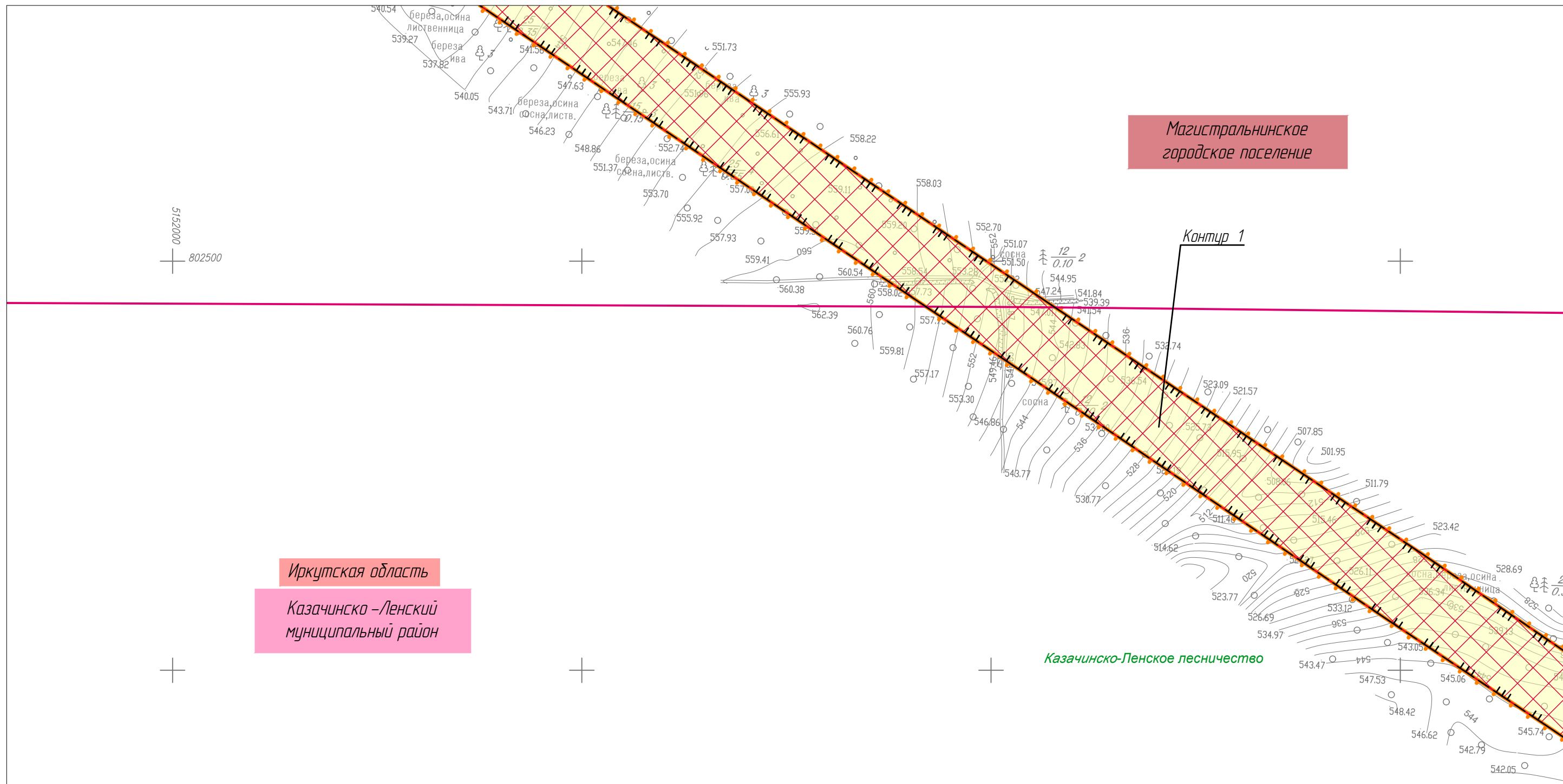
Линия совмещения с Листом 206

						Иркутская область, Казачинско-Ленский район, Киренский район, Усть-Кутский район			
						Документация по планировке территории для размещения объектов энергетики федерального значения «ВЛ 500 кВ Нижнеангарская – Усть-Кут №2»			
Изм.	Кол.уч.	Лист	№ док.	Подп.	Дата	Материалы по обоснованию проекта планировки территории. Графическая часть.	Стадия	Лист	Листов
Разработчик	Мароховский А.А.			<i>Мароховский</i>	08.22		ППТ-4.4	207	318
Разработчик	Тимергалиева А.И.			<i>Тимергалиева</i>	08.22				
Разработчик	Журавлева А.В.			<i>Журавлева</i>	08.22				
Н. контр.	Алешина А.М.			<i>Алешина</i>	08.22				
Нач. отд.	Гнетова Н.Ю.			<i>Гнетова</i>	08.22	Схема границ зон с особыми условиями использования территорий, особо охраняемых природных территорий, лесничеств. М 1:5000			
						ООО НПО "Инжгеопроект" 109052, г. Москва, Рязанский проспект, д.2 стр.49			

Схема границ зон с особыми условиями использования территорий, особо охраняемых природных территорий, лесничеств



Линия совмещения с Листом 209



Иркутская область

Казачинско-Ленский муниципальный район

Казачинско-Ленское лесничество

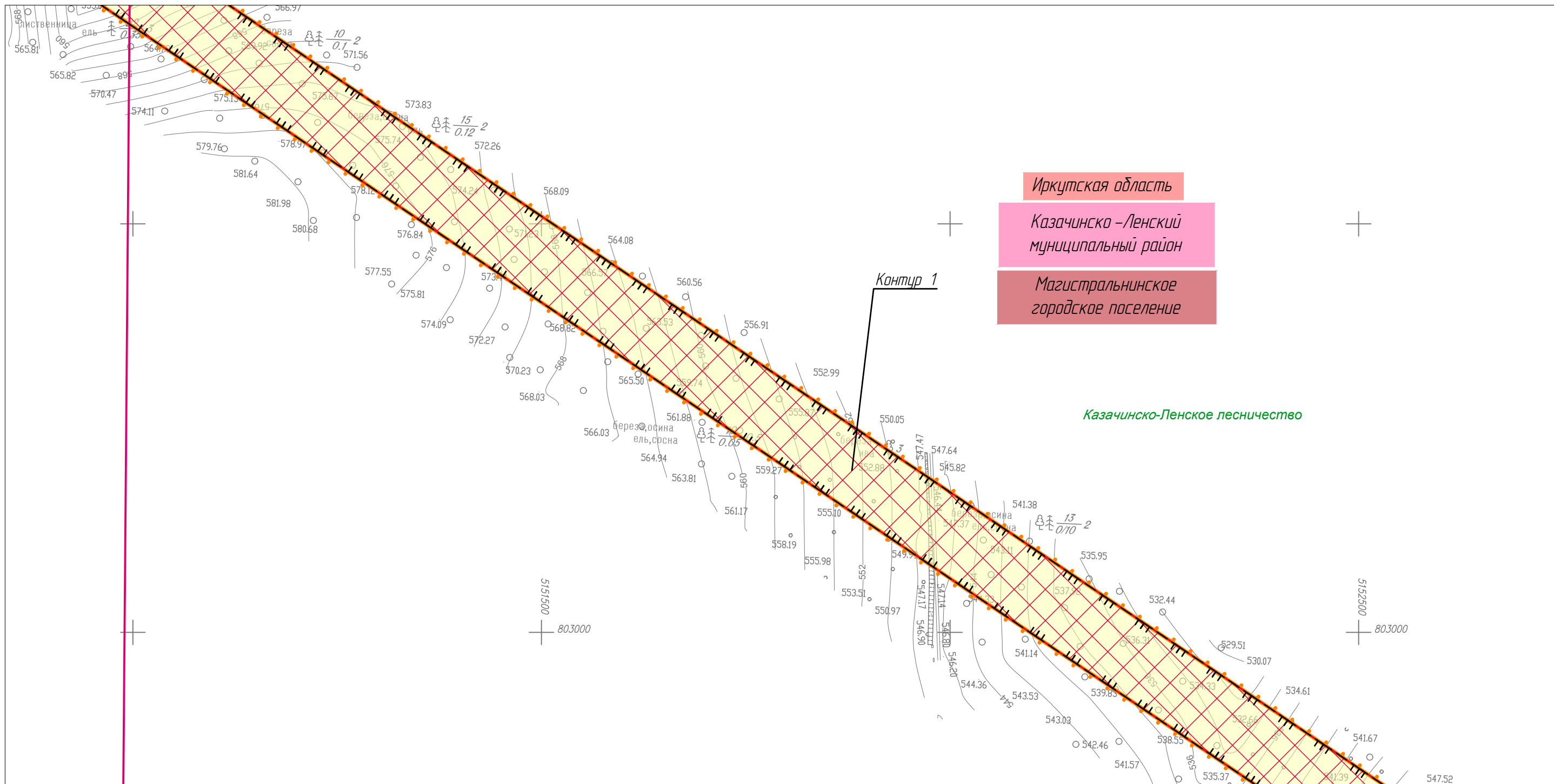
Линия совмещения с Листом 207

Иркутская область, Казачинско-Ленский район, Киренский район, Усть-Кутский район					
Документация по планировке территории для размещения объектов энергетики федерального значения «ВЛ 500 кВ Нижнеангарская – Усть-Кут №2»					
Изм.	Кол.уч.	Лист	№ док.	Подп.	Дата
Разработчик	Мароховский А.А.			<i>Мароховский</i>	08.22
Разработчик	Тимергалиева А.И.			<i>Тимергалиева</i>	08.22
Разработчик	Журавлева А.В.			<i>Журавлева</i>	08.22
Н. контр.	Алешина А.М.			<i>Алешина</i>	08.22
Нач. отд.	Гнетова Н.Ю.			<i>Гнетова</i>	08.22
Материалы по обоснованию проекта планировки территории. Графическая часть.					
Стадия		Лист	Листов		
ППТ-4.4		208	318		
Схема границ зон с особыми условиями использования территорий, особо охраняемых природных территорий, лесничеств. М 1:5000					
ООО НПО "Инжгеопроект"		109052, г. Москва, Рязанский проспект, д.2 стр.49			
ИНЖГЕОПРОЕКТ					

Схема границ зон с особыми условиями использования территорий, особо охраняемых природных территорий, лесничеств



Линия совмещения с Листом 210



Линия совмещения с Листом 208


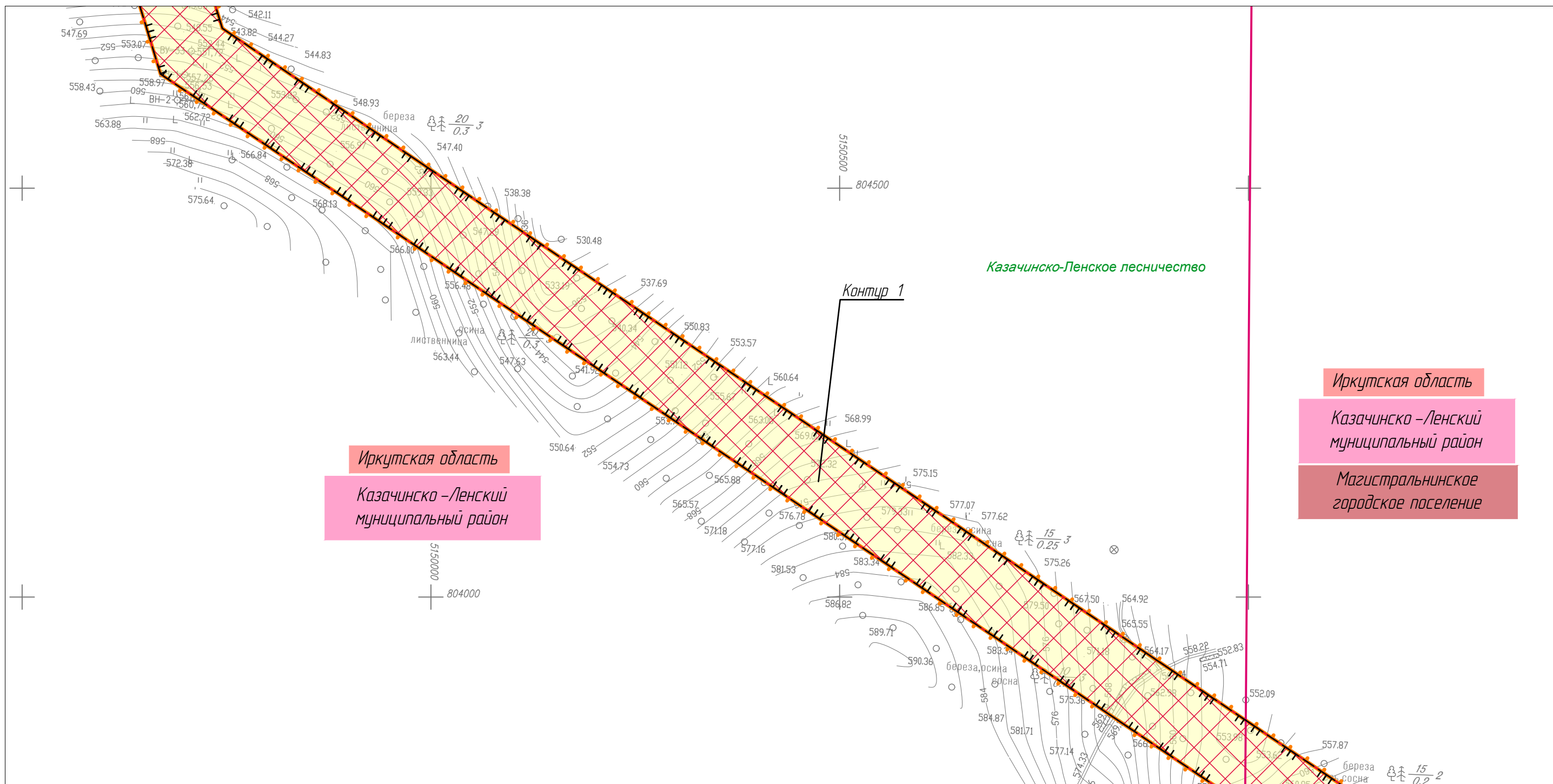
						Иркутская область, Казачинско-Ленский район, Киренский район, Усть-Кутский район			
						Документация по планировке территории для размещения объектов энергетики федерального значения «ВЛ 500 кВ Нижнеангарская – Усть-Кут №2»			
Изм.	Кол.уч.	Лист	№ док.	Подп.	Дата	Материалы по обоснованию проекта планировки территории. Графическая часть.	Стадия	Лист	Листов
Разработчик	Мароховский А.А.			<i>Мароховский</i>	08.22		ППТ-4.4	209	318
Разработчик	Тимергалиева А.И.			<i>Тимергалиева</i>	08.22				
Разработчик	Журавлева А.В.			<i>Журавлева</i>	08.22				
Н. контр.	Алешина А.М.			<i>Алешина</i>	08.22	Схема границ зон с особыми условиями использования территорий, особо охраняемых природных территорий, лесничеств. М 1:5000	 ООО НПО "Инжгеопроект" 109052, г. Москва, Рязанский проспект, д.2 стр.49		
Нач. отд.	Гнетова Н.Ю.			<i>Гнетова</i>	08.22				

Схема границ зон с особыми условиями использования территорий, особо охраняемых природных территорий, лесничеств



Линия совмещения с Листом 211



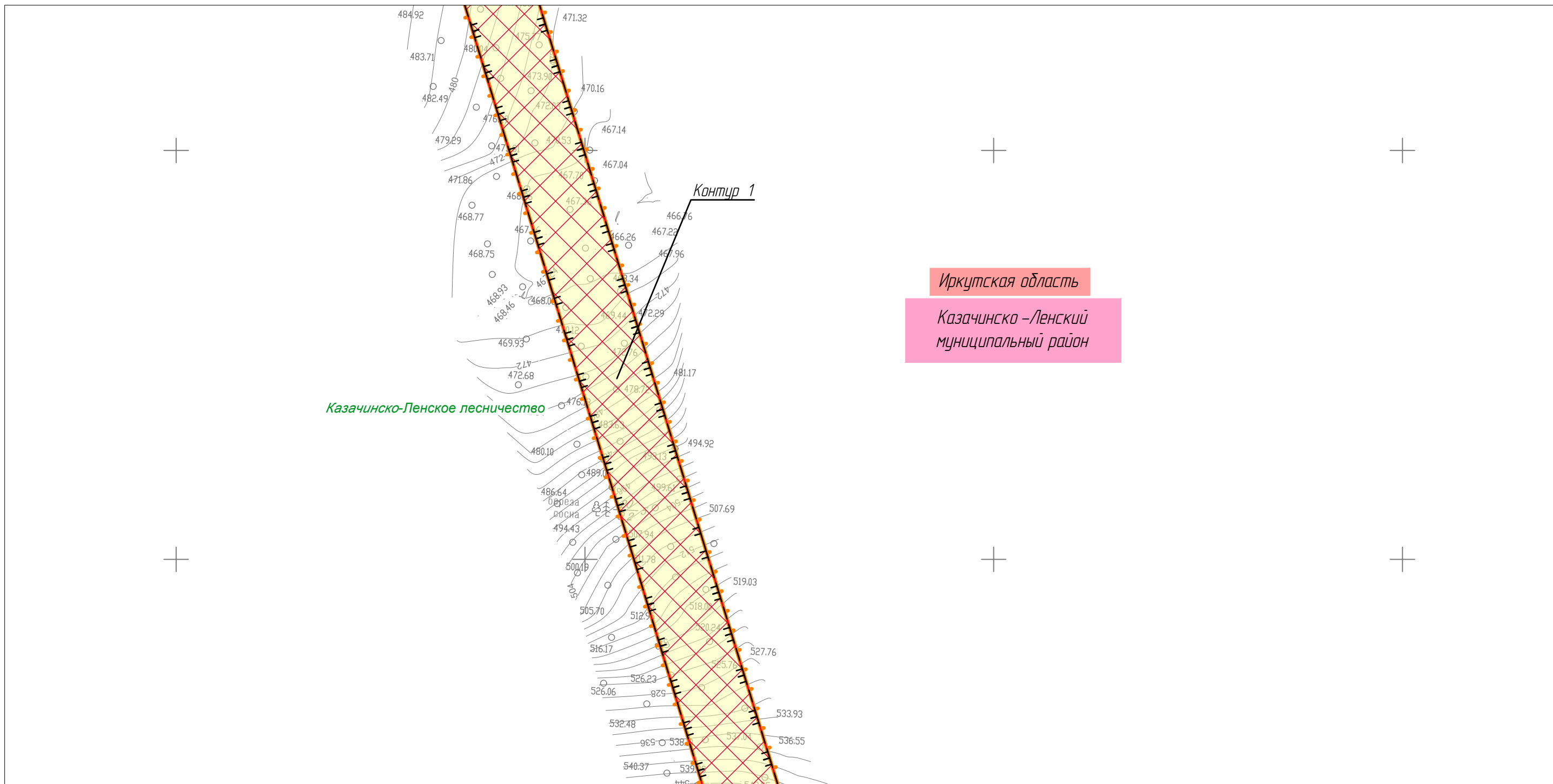
Линия совмещения с Листом 209

						Иркутская область, Казачинско-Ленский район, Киренский район, Усть-Кутский район			
						Документация по планировке территории для размещения объектов энергетики федерального значения «ВЛ 500 кВ Нижнеангарская – Усть-Кут №2»			
Изм.	Кол.уч.	Лист	№ док.	Подп.	Дата	Материалы по обоснованию проекта планировки территории. Графическая часть.	Стадия	Лист	Листов
Разработчик	Мароховский А.А.			<i>Мароховский</i>	08.22		ППТ-4.4	210	318
Разработчик	Тимергалиева А.И.			<i>Тимергалиева</i>	08.22				
Разработчик	Журавлева А.В.			<i>Журавлева</i>	08.22				
Н. контр.	Алешина А.М.			<i>Алешина</i>	08.22				
Нач. отд.	Гнетова Н.Ю.			<i>Гнетова</i>	08.22	Схема границ зон с особыми условиями использования территорий, особо охраняемых природных территорий, лесничеств. М 1:5000	ООО НПО "Инжгеопроект" 109052, г. Москва, Рязанский проспект, д.2 стр.49		

Схема границ зон с особыми условиями использования территорий, особо охраняемых природных территорий, лесничеств



Линия совмещения с Листом 212



Линия совмещения с Листом 210

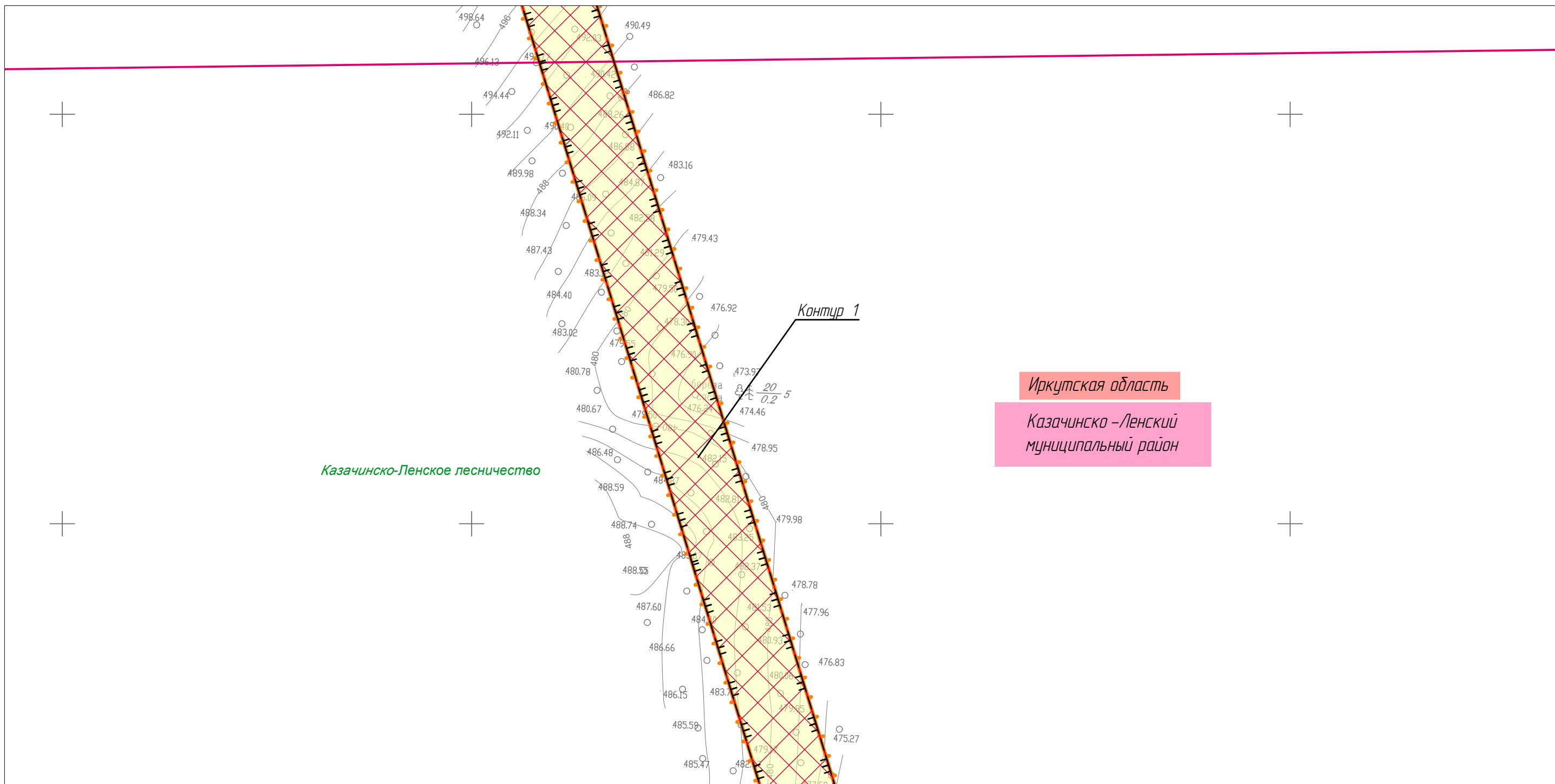
						Иркутская область, Казачинско-Ленский район, Киренский район, Усть-Кутский район			
						Документация по планировке территории для размещения объектов энергетики федерального значения «ВЛ 500 кВ Нижнеангарская – Усть-Кут №2»			
Изм.	Кол.уч.	Лист	№ док.	Подп.	Дата	Материалы по обоснованию проекта планировки территории. Графическая часть.	Стадия	Лист	Листов
Разработчик	Мароховский А.А.			<i>Мароховский</i>	08.22		ППТ-4.4	211	318
Разработчик	Тимергалиева А.И.			<i>Тимергалиева</i>	08.22				
Разработчик	Журавлева А.В.			<i>Журавлева</i>	08.22				
Н. контр.	Алешина А.М.			<i>Алешина</i>	08.22				
Нач. отд.	Гнетова Н.Ю.			<i>Гнетова</i>	08.22	Схема границ зон с особыми условиями использования территорий, особо охраняемых природных территорий, лесничеств. М 1:5000			

ООО НПО "Инжгеопроект"
109052, г. Москва,
Рязанский проспект,
д.2 стр.49

Схема границ зон с особыми условиями использования территорий, особо охраняемых природных территорий, лесничеств



Линия совмещения с Листом 213



Казачинско-Ленское лесничество

Контур 1

Иркутская область

Казачинско-Ленский муниципальный район

Линия совмещения с Листом 211

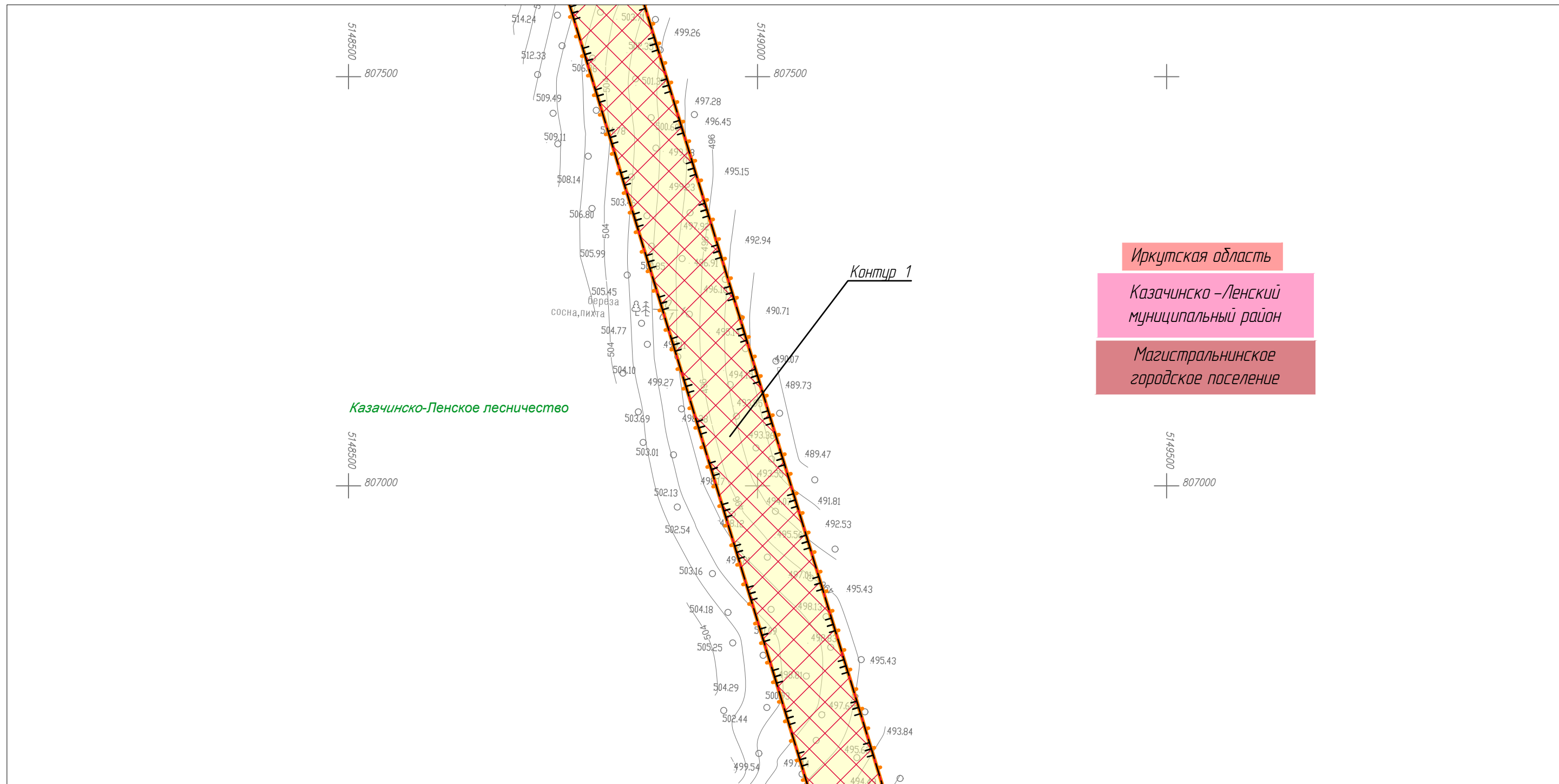
						Иркутская область, Казачинско-Ленский район, Киренский район, Усть-Кутский район			
						Документация по планировке территории для размещения объектов энергетики федерального значения «ВЛ 500 кВ Нижнеангарская – Усть-Кут №2»			
Изм.	Кол.уч.	Лист	№ док.	Подп.	Дата	Материалы по обоснованию проекта планировки территории. Графическая часть.	Стадия	Лист	Листов
Разработчик	Мароховский А.А.			<i>Мароховский</i>	08.22		ППТ-4.4	212	318
Разработчик	Тимергалиева А.И.			<i>Тимергалиева</i>	08.22				
Разработчик	Журавлева А.В.			<i>Журавлева</i>	08.22				
Н. контр.	Алешина А.М.			<i>Алешина</i>	08.22				
Нач. отд.	Гнетова Н.Ю.			<i>Гнетова</i>	08.22	Схема границ зон с особыми условиями использования территорий, особо охраняемых природных территорий, лесничеств. М 1:5000			

ООО НПО "Инжгеопроект"
109052, г. Москва,
Рязанский проспект,
д.2 стр.49

Схема границ зон с особыми условиями использования территорий, особо охраняемых природных территорий, лесничеств



Линия совмещения с Листом 214



Иркутская область
 Казачинско-Ленский муниципальный район
 Магистральнинское городское поселение

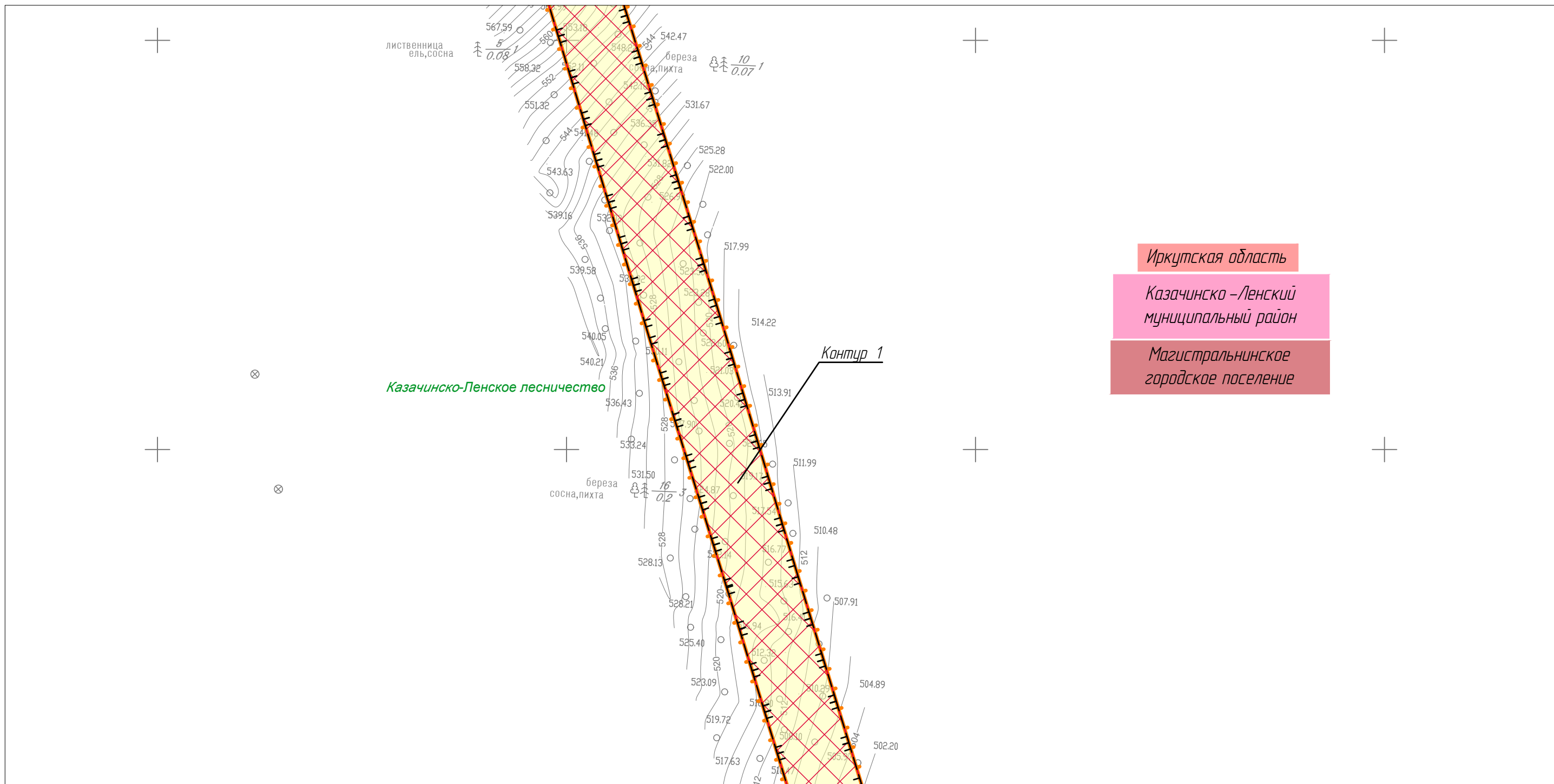
Линия совмещения с Листом 212

						Иркутская область, Казачинско-Ленский район, Киренский район, Усть-Кутский район			
						Документация по планировке территории для размещения объектов энергетики федерального значения «ВЛ 500 кВ Нижнеангарская – Усть-Кут №2»			
Изм.	Кол.уч.	Лист	№ док.	Подп.	Дата	Материалы по обоснованию проекта планировки территории. Графическая часть.	Стадия	Лист	Листов
Разработчик	Мароховский А.А.			<i>Мароховский</i>	08.22		ППТ-4.4	213	318
Разработчик	Тимергалиева А.И.			<i>Тимергалиева</i>	08.22				
Разработчик	Журавлева А.В.			<i>Журавлева</i>	08.22				
Н. контр.	Алешина А.М.			<i>Алешина</i>	08.22				
Нач. отд.	Гнетова Н.Ю.			<i>Гнетова</i>	08.22	Схема границ зон с особыми условиями использования территорий, особо охраняемых природных территорий, лесничеств. М 1:5000	 ООО НПО "Инжгеопроект" 109052, г. Москва, Рязанский проспект, д.2 стр.49		

Схема границ зон с особыми условиями использования территорий, особо охраняемых природных территорий, лесничеств



Линия совмещения с Листом 215



Линия совмещения с Листом 213


						Иркутская область, Казачинско-Ленский район, Киренский район, Усть-Кутский район			
						Документация по планировке территории для размещения объектов энергетики федерального значения «ВЛ 500 кВ Нижнеангарская – Усть-Кут №2»			
Изм.	Кол.уч.	Лист	№ док.	Подп.	Дата	Материалы по обоснованию проекта планировки территории. Графическая часть.	Стадия	Лист	Листов
Разработчик	Мароховский А.А.			<i>Мароховский</i>	08.22		ППТ-4.4	214	318
Разработчик	Тимергалиева А.И.			<i>Тимергалиева</i>	08.22				
Разработчик	Журавлева А.В.			<i>Журавлева</i>	08.22				
Н. контр.	Алешина А.М.			<i>Алешина</i>	08.22				
Нач. отд.	Гнетова Н.Ю.			<i>Гнетова</i>	08.22	Схема границ зон с особыми условиями использования территорий, особо охраняемых природных территорий, лесничеств. М 1:5000			

ООО НПО "Инжгеопроект"
109052, г. Москва,
Рязанский проспект,
д.2 стр.49



Схема границ зон с особыми условиями использования территорий, особо охраняемых природных территорий, лесничеств

Линия совмещения с Листом 216



Иркутская область

Казачинско-Ленский муниципальный район

Магистральнинское городское поселение

Казачинско-Ленское лесничество

Линия совмещения с Листом 214


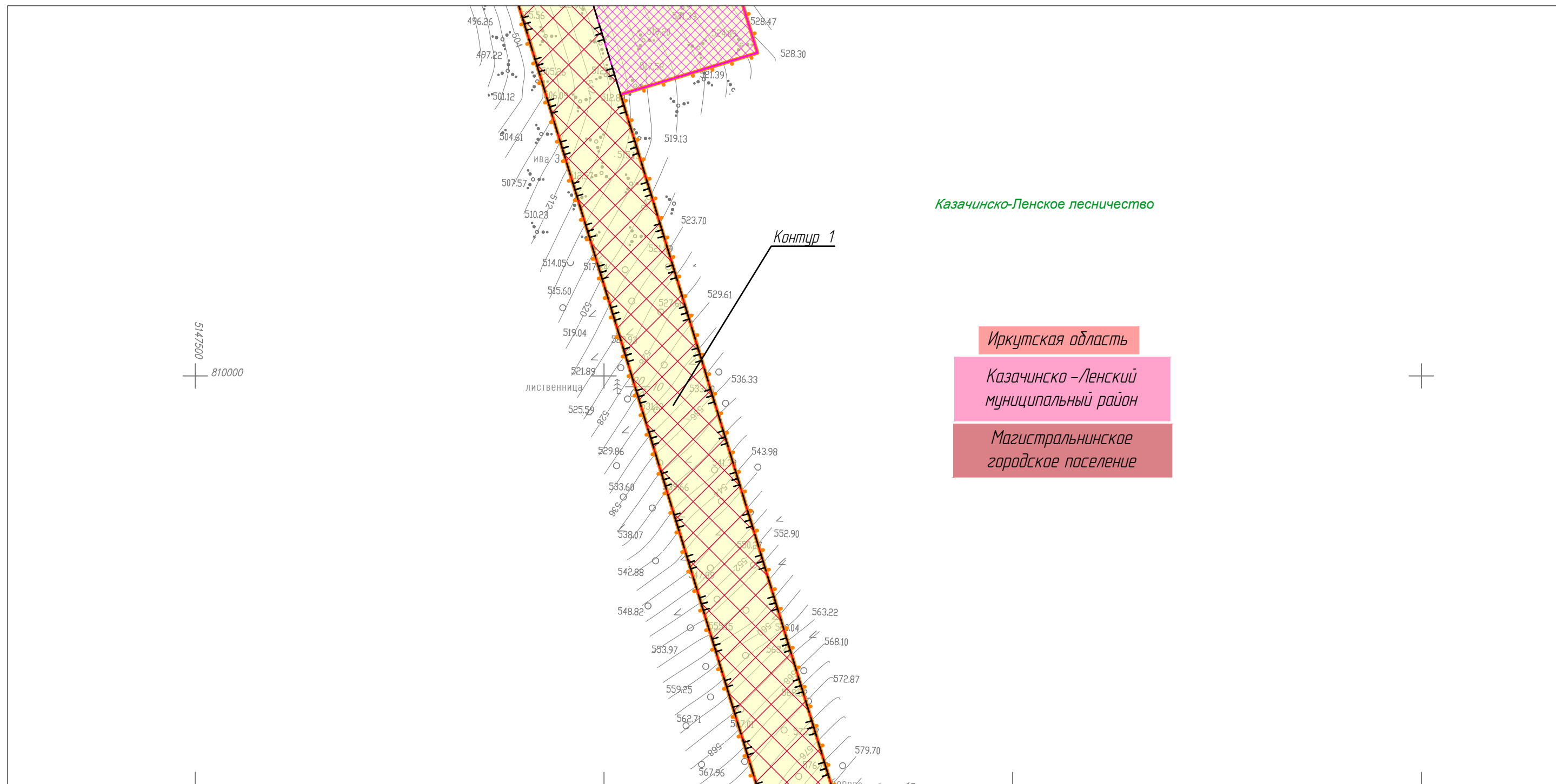
						Иркутская область, Казачинско-Ленский район, Киренский район, Усть-Кутский район			
						Документация по планировке территории для размещения объектов энергетики федерального значения «ВЛ 500 кВ Нижнеангарская – Усть-Кут №2»			
Изм.	Кол.уч.	Лист	№ док.	Подп.	Дата	Материалы по обоснованию проекта планировки территории. Графическая часть.	Стадия	Лист	Листов
Разработчик	Мароховский А.А.			<i>Мароховский</i>	08.22		ППТ-4.4	215	318
Разработчик	Тимергалиева А.И.			<i>Тимергалиева</i>	08.22				
Разработчик	Журавлева А.В.			<i>Журавлева</i>	08.22				
Н. контр.	Алешина А.М.			<i>Алешина</i>	08.22				
Нач. отд.	Гнетова Н.Ю.			<i>Гнетова</i>	08.22	Схема границ зон с особыми условиями использования территорий, особо охраняемых природных территорий, лесничеств. М 1:5000		 ООО НПО "Инжгеопроект" 109052, г. Москва, Рязанский проспект, д.2 стр.49	

Схема границ зон с особыми условиями использования территорий, особо охраняемых природных территорий, лесничеств



Линия совмещения с Листом 217



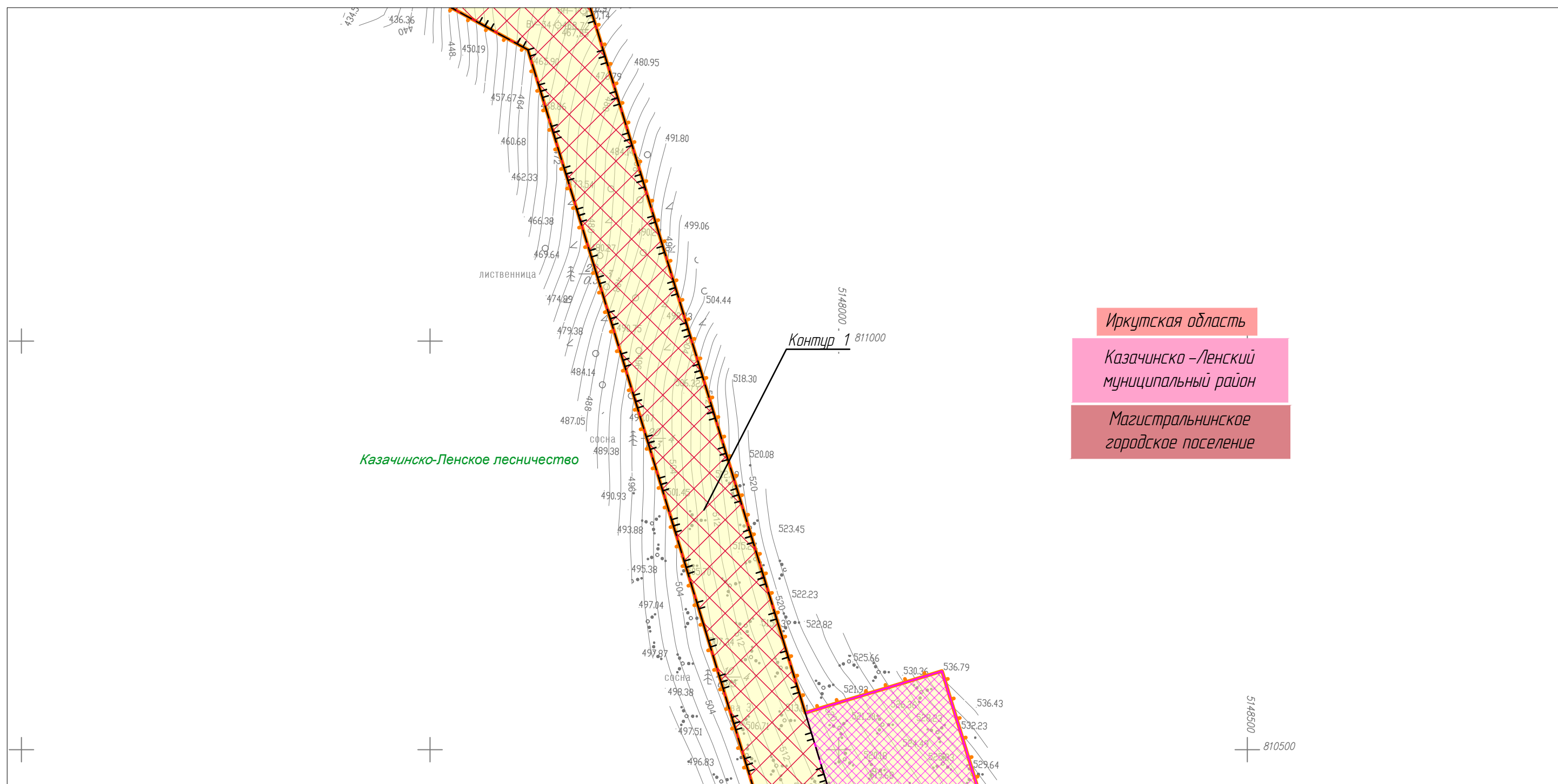
Линия совмещения с Листом 215

						Иркутская область, Казачинско-Ленский район, Киренский район, Усть-Кутский район			
						Документация по планировке территории для размещения объектов энергетики федерального значения «ВЛ 500 кВ Нижнеангарская – Усть-Кут №2»			
Изм.	Кол.уч.	Лист	№ док.	Подп.	Дата	Материалы по обоснованию проекта планировки территории. Графическая часть.	Стадия	Лист	Листов
Разработчик	Мароховский А.А.			<i>Мароховский</i>	08.22		ППТ-4.4	216	318
Разработчик	Тимергалиева А.И.			<i>Тимергалиева</i>	08.22				
Разработчик	Журавлева А.В.			<i>Журавлева</i>	08.22				
Н. контр.	Алешина А.М.			<i>Алешина</i>	08.22				
Нач. отд.	Гнетова Н.Ю.			<i>Гнетова</i>	08.22	Схема границ зон с особыми условиями использования территорий, особо охраняемых природных территорий, лесничеств. М 1:5000			

ООО НПО "Инжгеопроект"
109052, г. Москва,
Рязанский проспект,
д.2 стр.49

Схема границ зон с особыми условиями использования территорий, особо охраняемых природных территорий, лесничеств

Линия совмещения с Листом 218



Иркутская область

Казачинско-Ленский
муниципальный район

Магистральнинское
городское поселение

Казачинско-Ленское лесничество

Линия совмещения с Листом 216


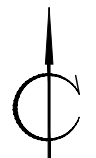
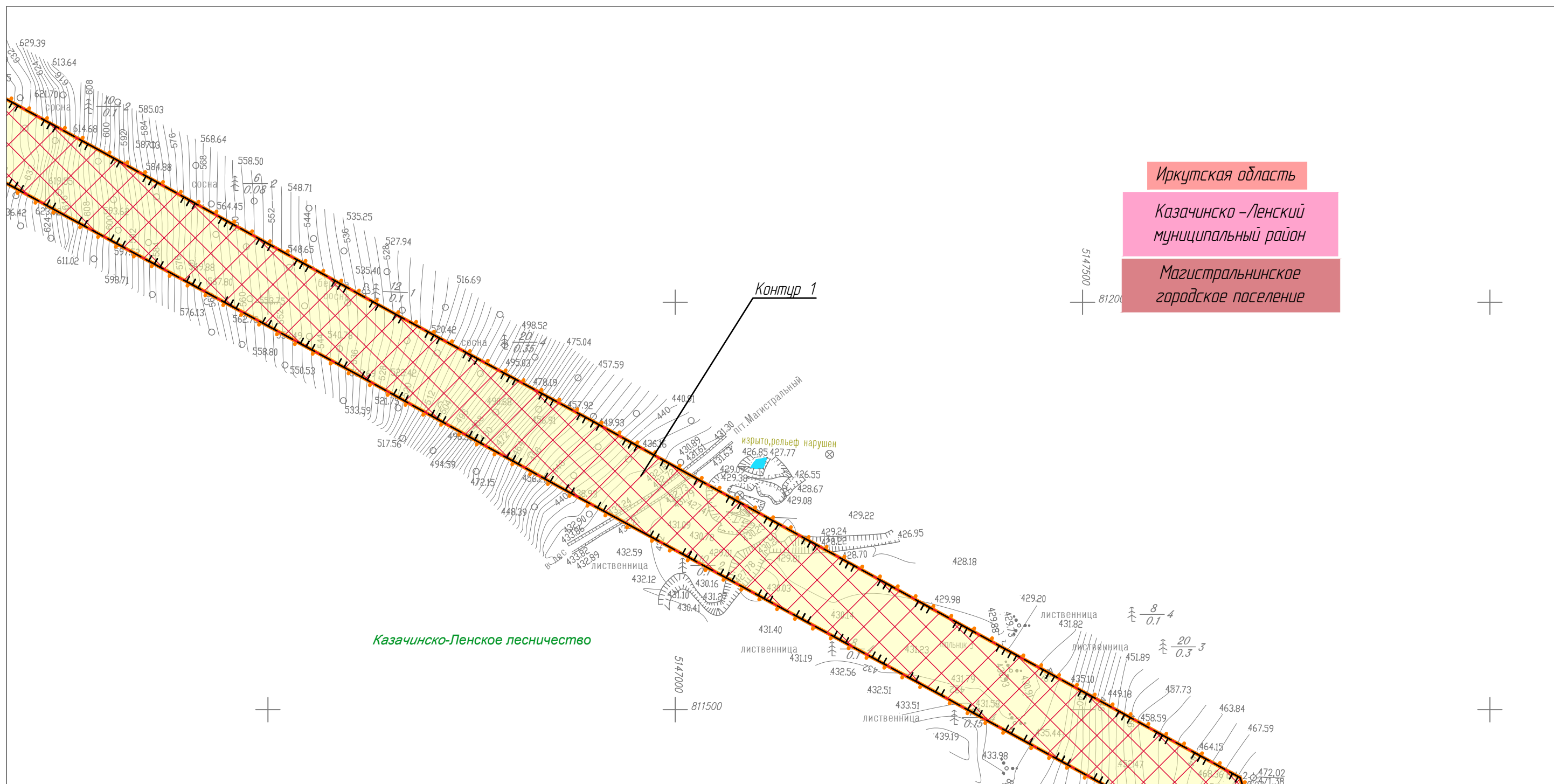
						Иркутская область, Казачинско-Ленский район, Киренский район, Усть-Кутский район			
						Документация по планировке территории для размещения объектов энергетики федерального значения «ВЛ 500 кВ Нижнеангарская – Усть-Кут №2»			
Изм.	Кол.уч.	Лист	№ док.	Подп.	Дата	Материалы по обоснованию проекта планировки территории. Графическая часть.	Стадия	Лист	Листов
Разработчик	Мароховский А.А.			<i>Мароховский</i>	08.22		ППТ-4.4	217	318
Разработчик	Тимергалиева А.И.			<i>Тимергалиева</i>	08.22				
Разработчик	Журавлева А.В.			<i>Журавлева</i>	08.22				
Н. контр.	Алешина А.М.			<i>Алешина</i>	08.22				
Нач. отд.	Гнетова Н.Ю.			<i>Гнетова</i>	08.22	Схема границ зон с особыми условиями использования территорий, особо охраняемых природных территорий, лесничеств. М 1:5000			
						 ООО НПО "Инжгеопроект" 109052, г. Москва, Рязанский проспект, д.2 стр.49			

Схема границ зон с особыми условиями использования территорий, особо охраняемых природных территорий, лесничеств



Линия совмещения с Листом 219

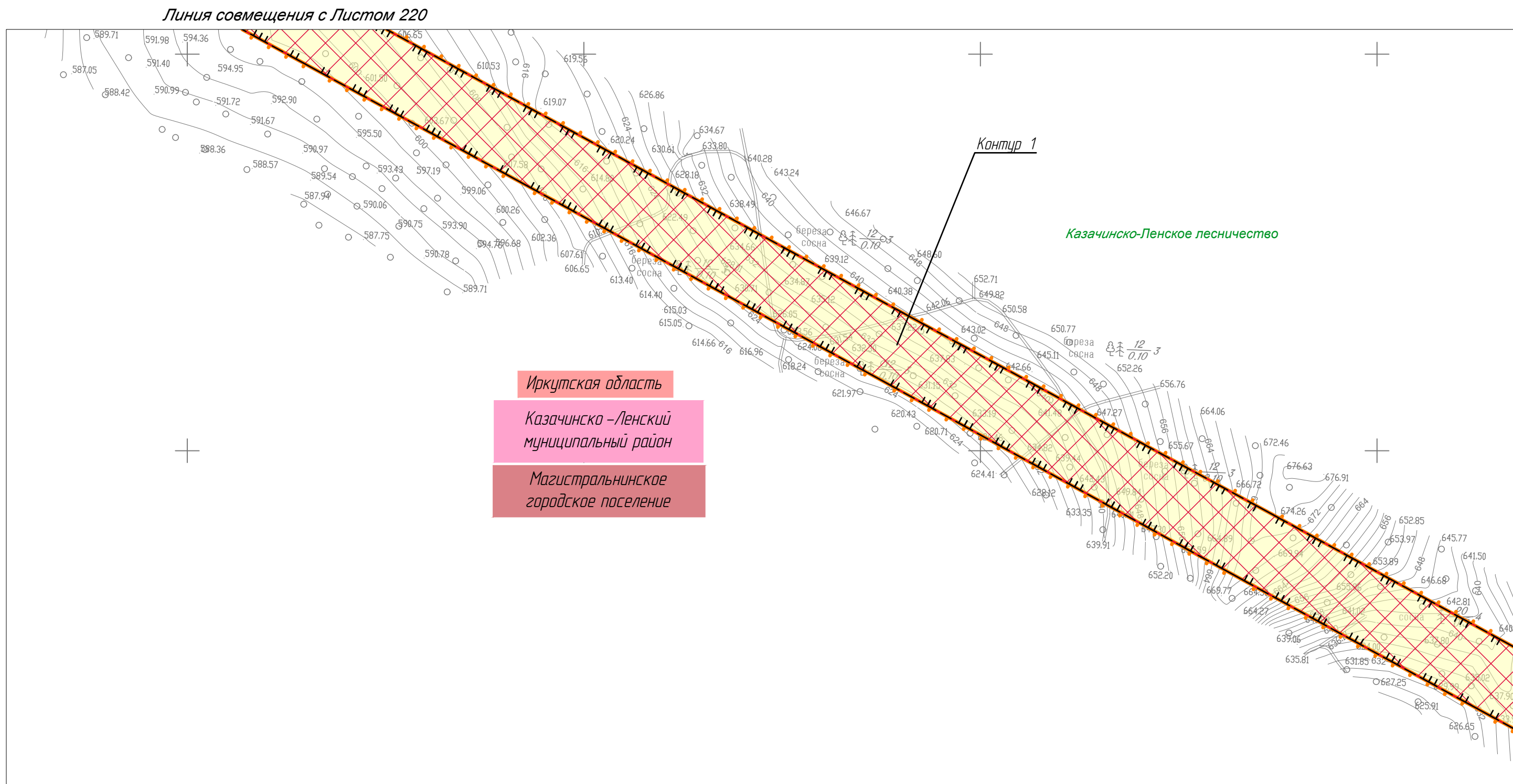


Линия совмещения с Листом 217

						Иркутская область, Казачинско-Ленский район, Киренский район, Усть-Кутский район			
						Документация по планировке территории для размещения объектов энергетики федерального значения «ВЛ 500 кВ Нижнеангарская – Усть-Кут №2»			
Изм.	Кол.уч.	Лист	№ док.	Подп.	Дата	Материалы по обоснованию проекта планировки территории. Графическая часть.	Стадия	Лист	Листов
Разработчик	Мароховский А.А.			<i>Мароховский</i>	08.22		ППТ-4.4	218	318
Разработчик	Тимергалиева А.И.			<i>Тимергалиева</i>	08.22				
Разработчик	Журавлева А.В.			<i>Журавлева</i>	08.22				
Н. контр.	Алешина А.М.			<i>Алешина</i>	08.22				
Нач. отд.	Гнетова Н.Ю.			<i>Гнетова</i>	08.22	Схема границ зон с особыми условиями использования территорий, особо охраняемых природных территорий, лесничеств. М 1:5000			

ООО НПО "Инжгеопроект"
109052, г. Москва,
Рязанский проспект,
д.2 стр.49

Схема границ зон с особыми условиями использования территорий, особо охраняемых природных территорий, лесничеств



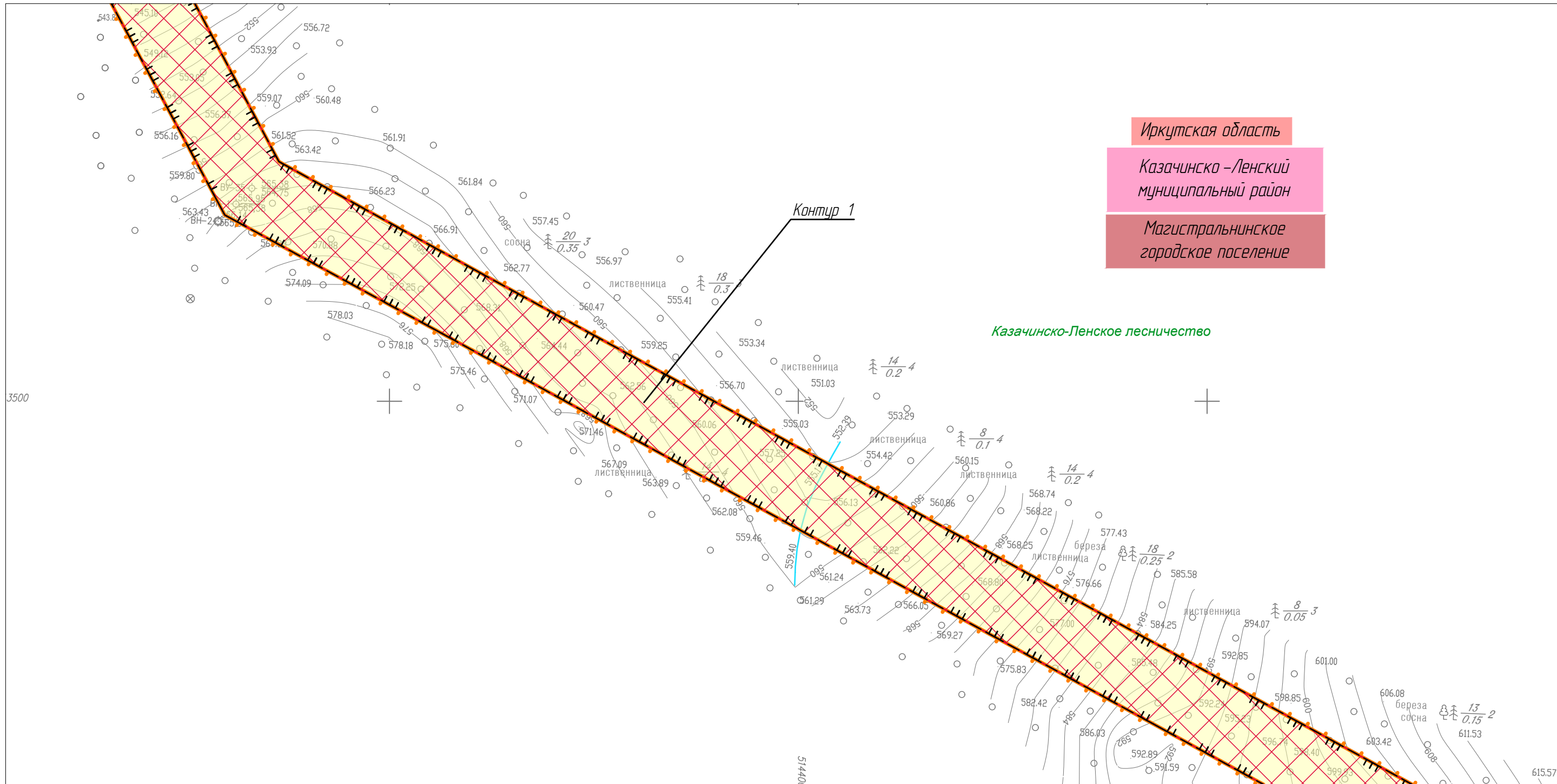
Иркутская область
 Казачинско-Ленский муниципальный район
 Магистральнинское городское поселение

						Иркутская область, Казачинско-Ленский район, Киренский район, Усть-Кутский район			
						Документация по планировке территории для размещения объектов энергетики федерального значения «ВЛ 500 кВ Нижнеангарская – Усть-Кут №2»			
Изм.	Кол.уч.	Лист	№ док.	Подп.	Дата	Материалы по обоснованию проекта планировки территории. Графическая часть.	Стадия	Лист	Листов
Разработчик	Мароховский А.А.			<i>Мароховский</i>	08.22		ППТ-4.4	219	318
Разработчик	Тимергалиева А.И.			<i>Тимергалиева</i>	08.22				
Разработчик	Журавлева А.В.			<i>Журавлева</i>	08.22				
Н. контр.	Алешина А.М.			<i>Алешина</i>	08.22				
Нач. отд.	Гнетова Н.Ю.			<i>Гнетова</i>	08.22	Схема границ зон с особыми условиями использования территорий, особо охраняемых природных территорий, лесничеств. М 1:5000		ООО НПО "Инжгеопроект" 109052, г. Москва, Рязанский проспект, д.2 стр.49	

Схема границ зон с особыми условиями использования территорий, особо охраняемых природных территорий, лесничеств



Линия совмещения с Листом 221



Линия совмещения с Листом 219


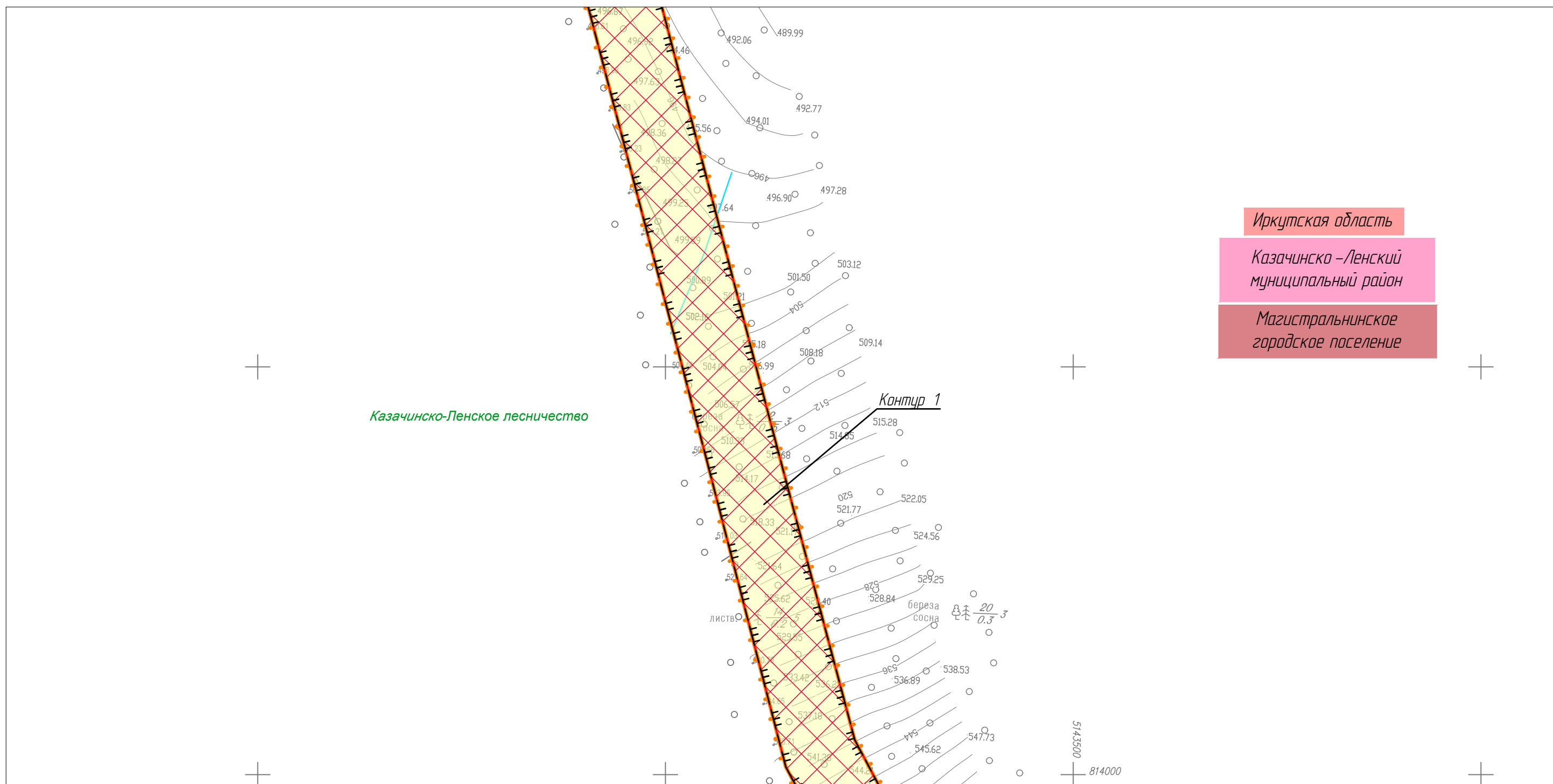
						Иркутская область, Казачинско-Ленский район, Киренский район, Усть-Кутский район			
						Документация по планировке территории для размещения объектов энергетики федерального значения «ВЛ 500 кВ Нижнеангарская – Усть-Кут №2»			
Изм.	Кол.уч.	Лист	№ док.	Подп.	Дата	Материалы по обоснованию проекта планировки территории. Графическая часть.	Стадия	Лист	Листов
Разработчик	Мароховский А.А.			<i>Мароховский</i>	08.22		ППТ-4.4	220	318
Разработчик	Тимергалиева А.И.			<i>Тимергалиева</i>	08.22				
Разработчик	Журавлева А.В.			<i>Журавлева</i>	08.22				
Н. контр.	Алешина А.М.			<i>Алешина</i>	08.22				
Нач. отд.	Гнетова Н.Ю.			<i>Гнетова</i>	08.22	Схема границ зон с особыми условиями использования территорий, особо охраняемых природных территорий, лесничеств. М 1:5000		 ООО НПО "Инжгеопроект" 109052, г. Москва, Рязанский проспект, д.2 стр.49	

Схема границ зон с особыми условиями использования территорий, особо охраняемых природных территорий, лесничеств



Линия совмещения с Листом 222



Казачинско-Ленское лесничество

Иркутская область

Казачинско-Ленский
муниципальный район

Магистральнинское
городское поселение

Контур 1

Линия совмещения с Листом 220


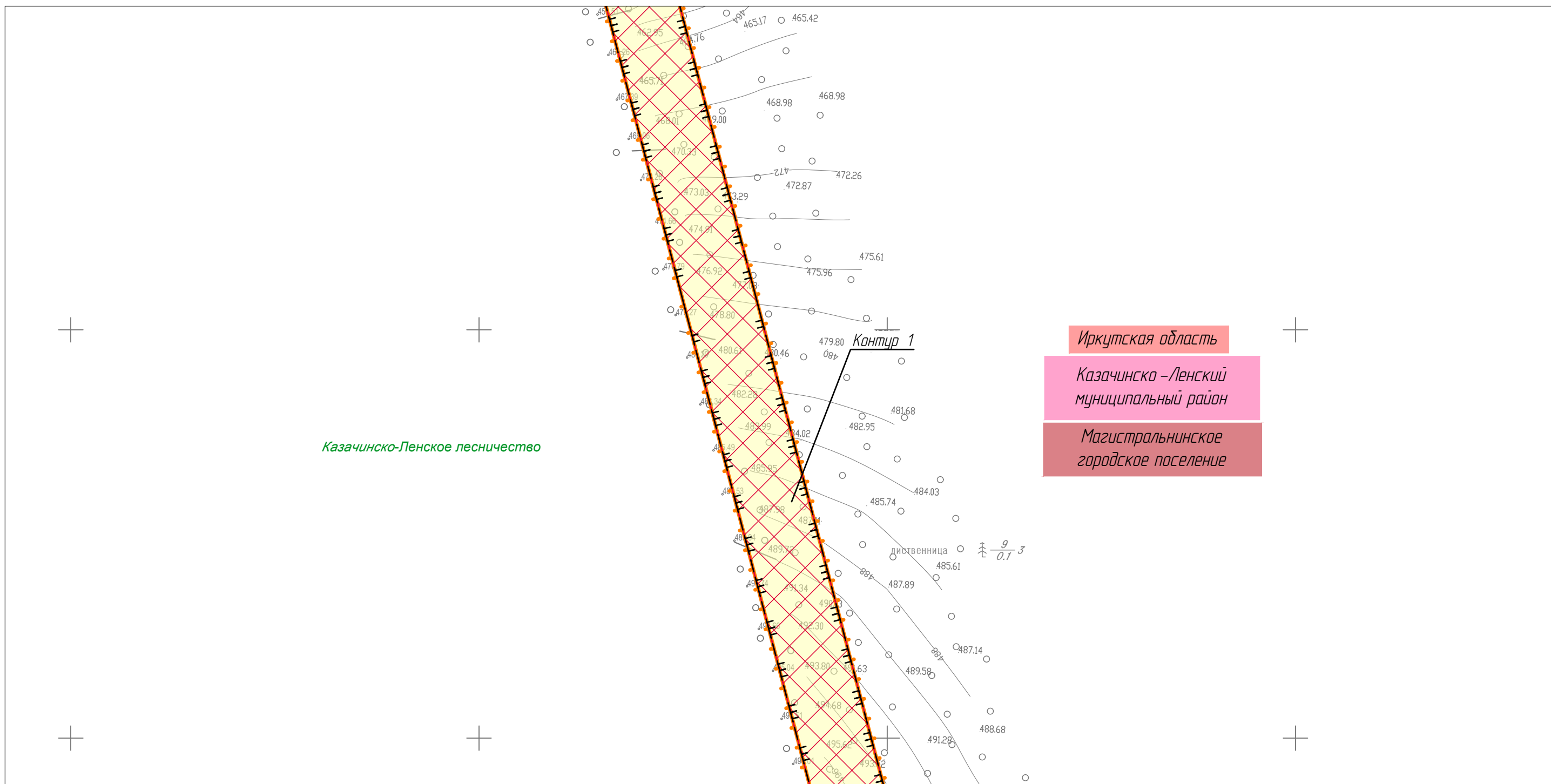
						Иркутская область, Казачинско-Ленский район, Киренский район, Усть-Кутский район			
						Документация по планировке территории для размещения объектов энергетики федерального значения «ВЛ 500 кВ Нижнеангарская – Усть-Кут №2»			
Изм.	Кол.уч.	Лист	№ док.	Подп.	Дата	Материалы по обоснованию проекта планировки территории. Графическая часть.	Стадия	Лист	Листов
Разработчик	Мароховский А.А.			<i>Мароховский</i>	08.22		ППТ-4.4	221	318
Разработчик	Тимергалиева А.И.			<i>Тимергалиева</i>	08.22				
Разработчик	Журавлева А.В.			<i>Журавлева</i>	08.22				
Н. контр.	Алешина А.М.			<i>Алешина</i>	08.22				
Нач. отд.	Гнетова Н.Ю.			<i>Гнетова</i>	08.22	Схема границ зон с особыми условиями использования территорий, особо охраняемых природных территорий, лесничеств. М 1:5000			
						 ООО НПО "Инжгеопроект" 109052, г. Москва, Рязанский проспект, д.2 стр.49			

Схема границ зон с особыми условиями использования территорий, особо охраняемых природных территорий, лесничеств



Линия совмещения с Листом 223



Казачинско-Ленское лесничество

Иркутская область
Казачинско-Ленский муниципальный район
Магистральнинское городское поселение

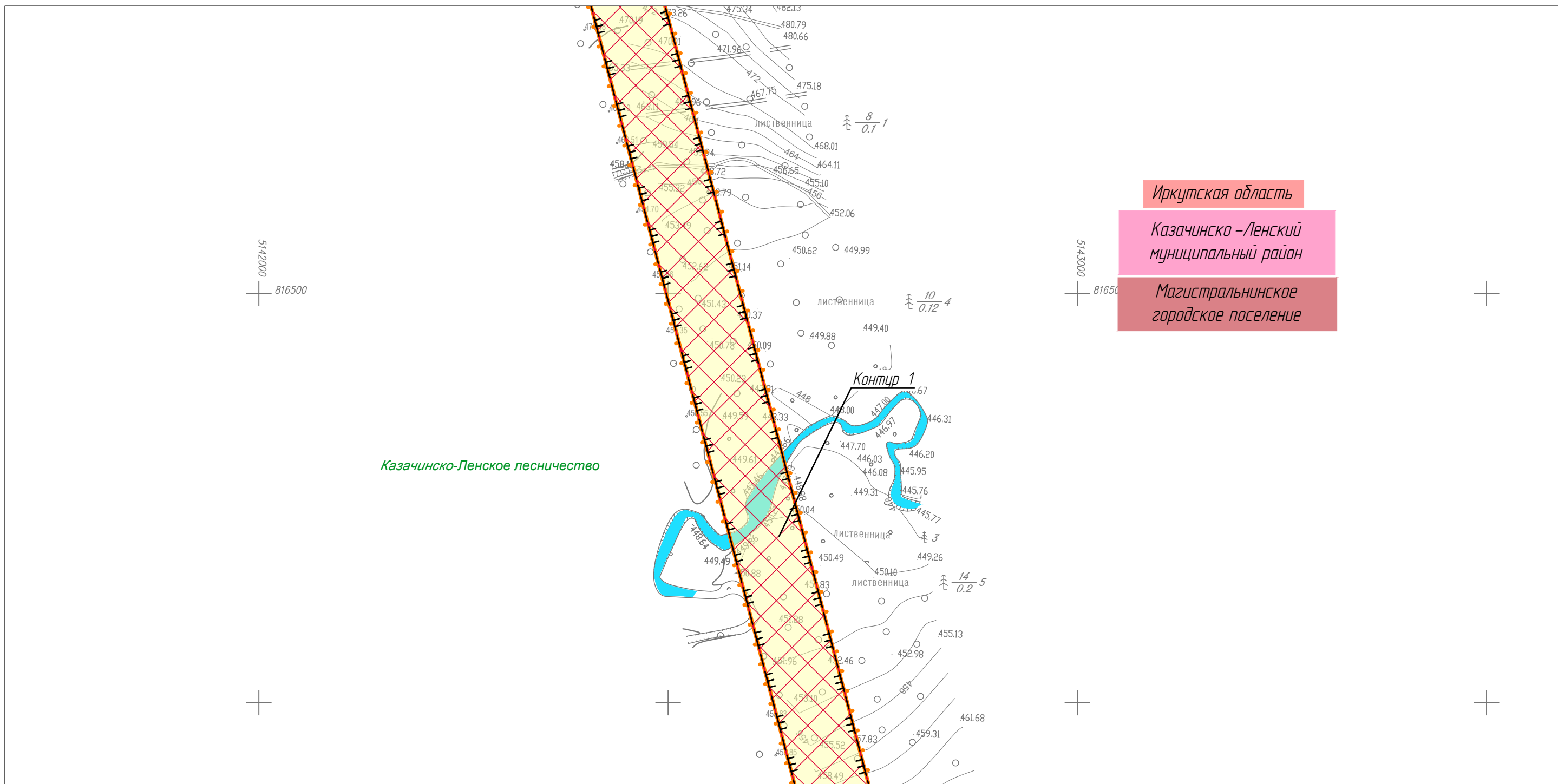
Линия совмещения с Листом 221

						Иркутская область, Казачинско-Ленский район, Киренский район, Усть-Кутский район			
						Документация по планировке территории для размещения объектов энергетики федерального значения «ВЛ 500 кВ Нижнеангарская – Усть-Кут №2»			
Изм.	Кол.уч.	Лист	№ док.	Подп.	Дата	Материалы по обоснованию проекта планировки территории. Графическая часть.	Стадия	Лист	Листов
Разработчик	Мароховский А.А.			<i>Мароховский</i>	08.22		ППТ-4.4	222	318
Разработчик	Тимергалиева А.И.			<i>Тимергалиева</i>	08.22				
Разработчик	Журавлева А.В.			<i>Журавлева</i>	08.22				
Н. контр.	Алешина А.М.			<i>Алешина</i>	08.22				
Нач. отд.	Гнетова Н.Ю.			<i>Гнетова</i>	08.22	Схема границ зон с особыми условиями использования территорий, особо охраняемых природных территорий, лесничеств. М 1:5000			
						ООО НПО "Инжгеопроект" 109052, г. Москва, Рязанский проспект, д.2 стр.49			

Схема границ зон с особыми условиями использования территорий, особо охраняемых природных территорий, лесничеств



Линия совмещения с Листом 224



Казачинско-Ленское лесничество

Линия совмещения с Листом 222

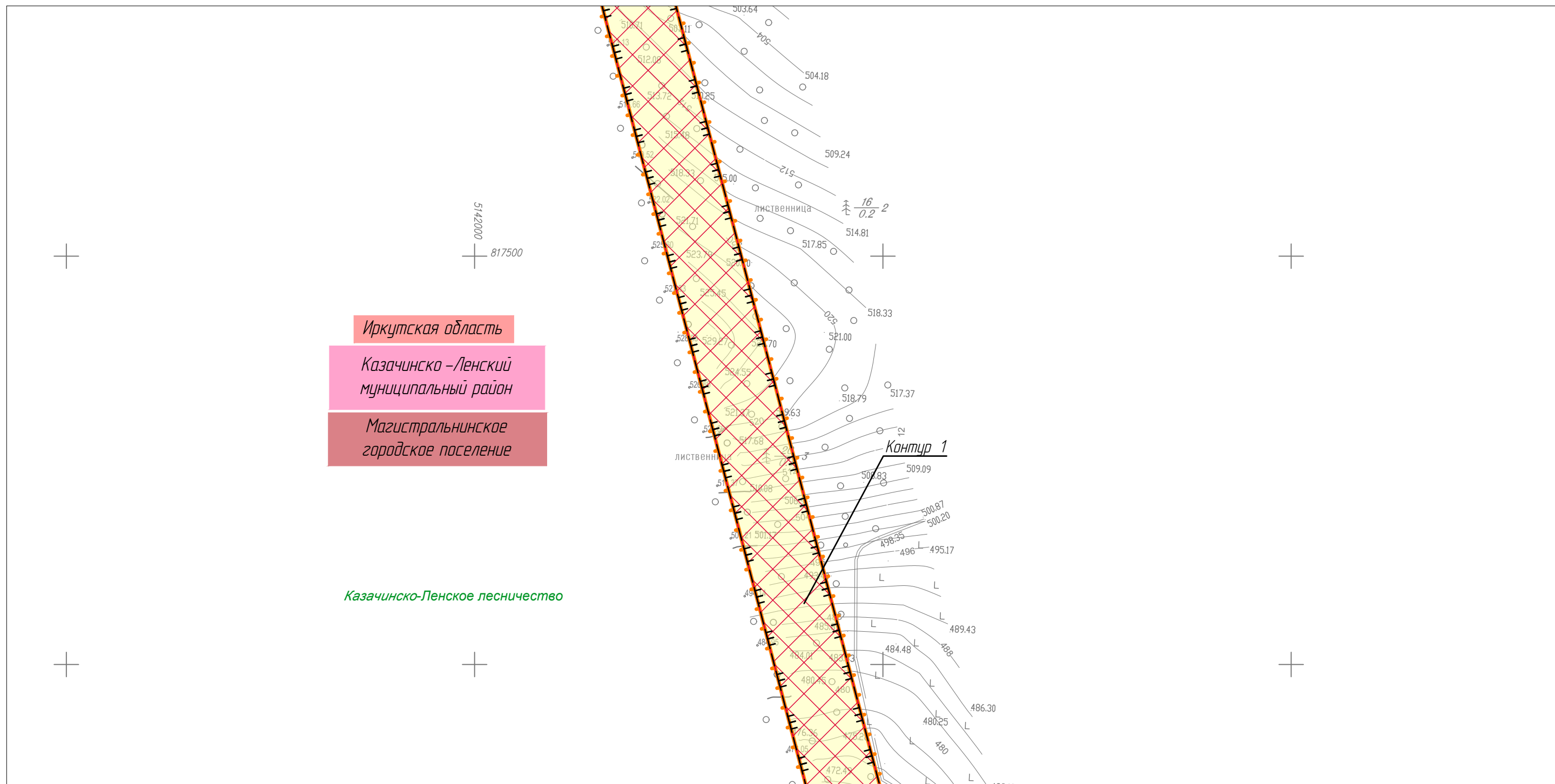
						Иркутская область, Казачинско-Ленский район, Киренский район, Усть-Кутский район			
						Документация по планировке территории для размещения объектов энергетики федерального значения «ВЛ 500 кВ Нижнеангарская – Усть-Кут №2»			
Изм.	Кол.уч.	Лист	№ док.	Подп.	Дата	Материалы по обоснованию проекта планировки территории. Графическая часть.	Стадия	Лист	Листов
Разработчик	Мароховский А.А.			<i>Мароховский</i>	08.22		ППТ-4.4	223	318
Разработчик	Тимергалиева А.И.			<i>Тимергалиева</i>	08.22				
Разработчик	Журавлева А.В.			<i>Журавлева</i>	08.22				
Н. контр.	Алешина А.М.			<i>Алешина</i>	08.22				
Нач. отд.	Гнетова Н.Ю.			<i>Гнетова</i>	08.22	Схема границ зон с особыми условиями использования территорий, особо охраняемых природных территорий, лесничеств. М 1:5000			

ООО НПО "Инжгеопроект"
109052, г. Москва,
Рязанский проспект,
д.2 стр.49

Схема границ зон с особыми условиями использования территорий, особо охраняемых природных территорий, лесничеств



Линия совмещения с Листом 225



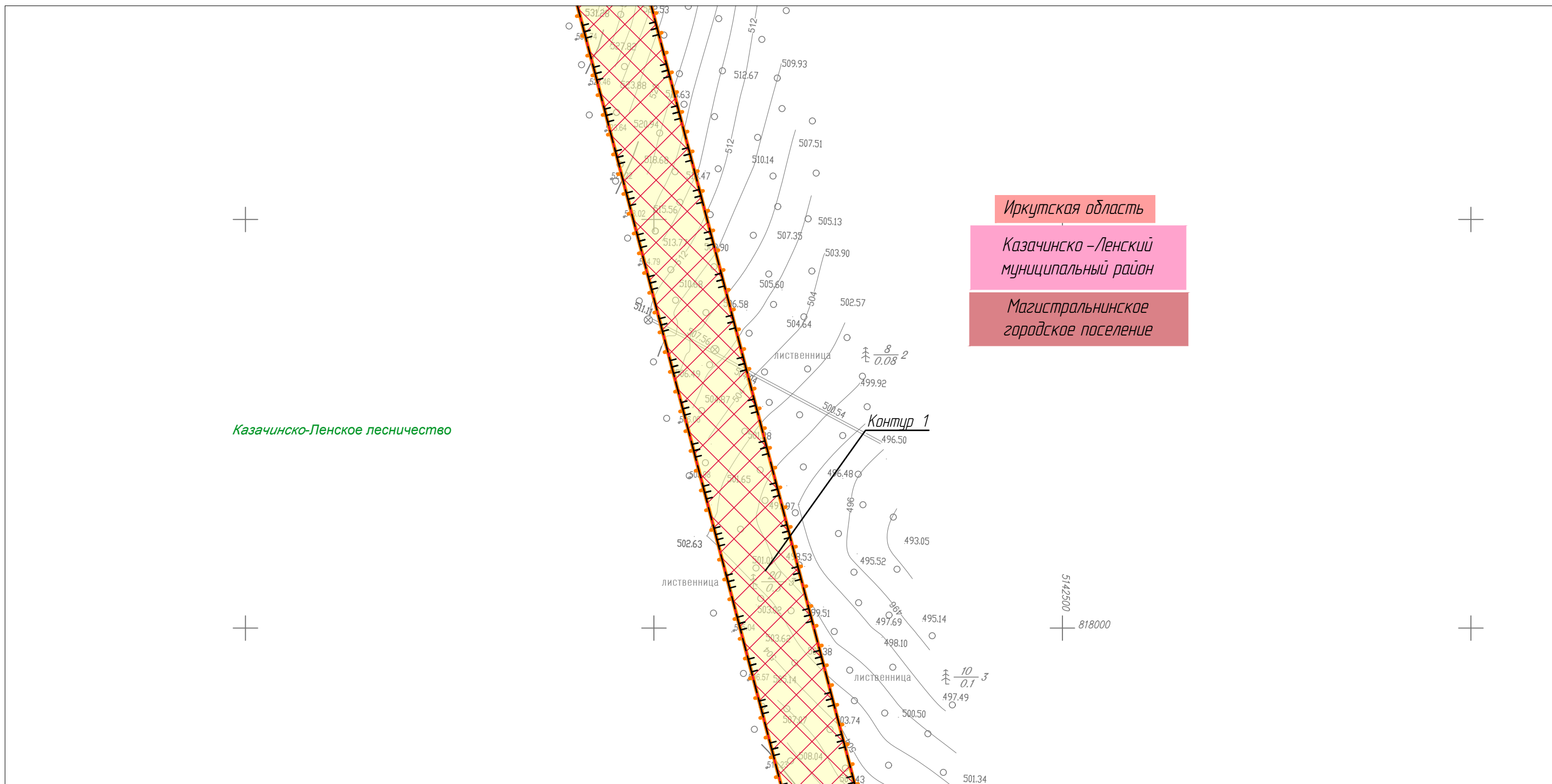
Линия совмещения с Листом 223

						Иркутская область, Казачинско-Ленский район, Киренский район, Усть-Кутский район			
						Документация по планировке территории для размещения объектов энергетики федерального значения «ВЛ 500 кВ Нижнеангарская – Усть-Кут №2»			
Изм.	Кол.уч.	Лист	№ док.	Подп.	Дата	Материалы по обоснованию проекта планировки территории. Графическая часть.	Стадия	Лист	Листов
Разработчик	Мароховский А.А.			<i>Мароховский</i>	08.22		ППТ-4.4	224	318
Разработчик	Тимергалиева А.И.			<i>Тимергалиева</i>	08.22				
Разработчик	Журавлева А.В.			<i>Журавлева</i>	08.22				
Н. контр.	Алешина А.М.			<i>Алешина</i>	08.22				
Нач. отд.	Гнетова Н.Ю.			<i>Гнетова</i>	08.22	Схема границ зон с особыми условиями использования территорий, особо охраняемых природных территорий, лесничеств. М 1:5000			
						ООО НПО "Инжгеопроект" 109052, г. Москва, Рязанский проспект, д.2 стр.49			

Схема границ зон с особыми условиями использования территорий, особо охраняемых природных территорий, лесничеств



Линия совмещения с Листом 226



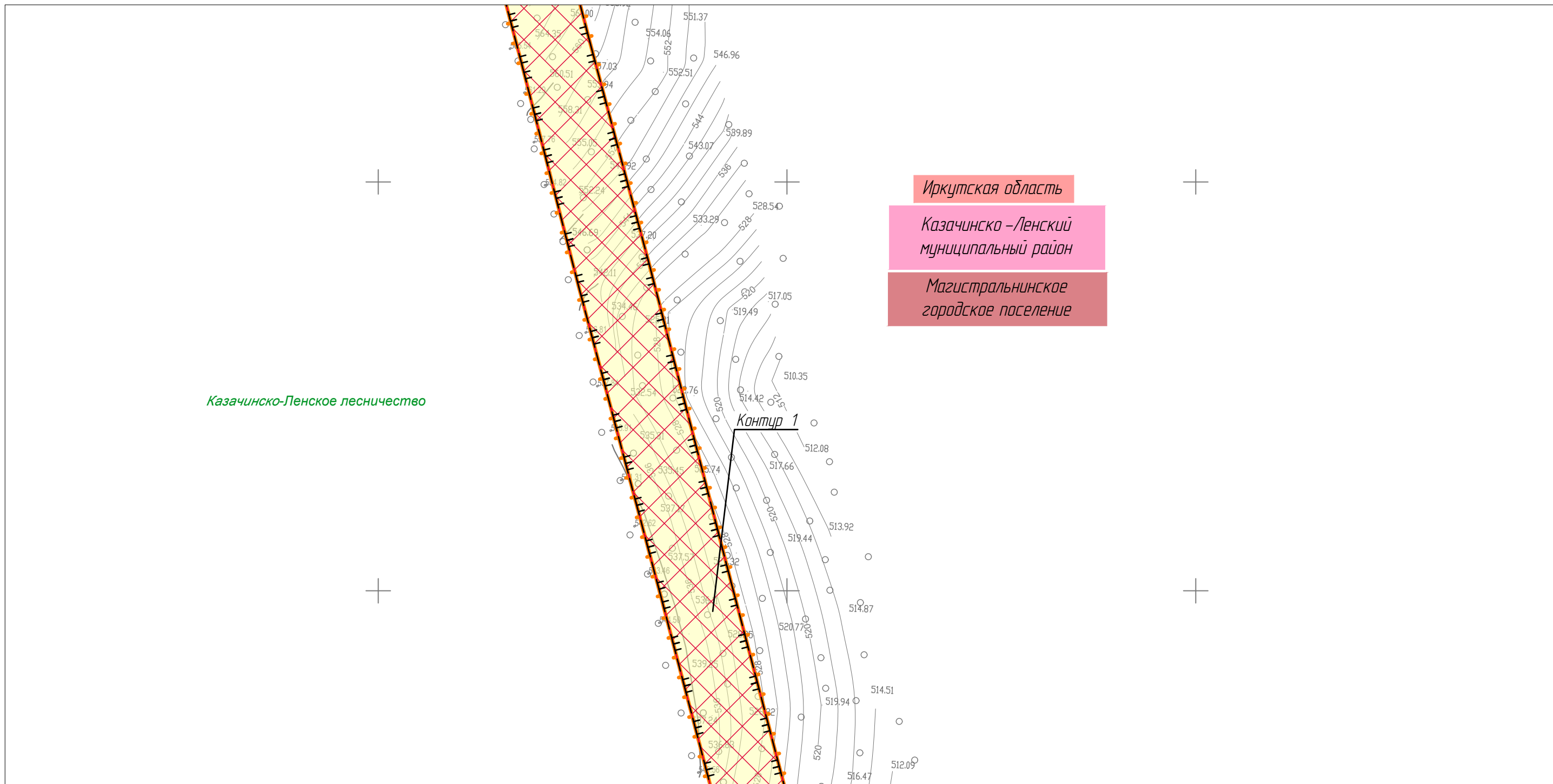
Линия совмещения с Листом 224

						Иркутская область, Казачинско-Ленский район, Киренский район, Усть-Кутский район			
						Документация по планировке территории для размещения объектов энергетики федерального значения «ВЛ 500 кВ Нижнеангарская – Усть-Кут №2»			
Изм.	Кол.уч.	Лист	№ док.	Подп.	Дата	Материалы по обоснованию проекта планировки территории. Графическая часть.	Стадия	Лист	Листов
Разработчик	Мароховский А.А.			<i>Мароховский</i>	08.22		ППТ-4.4	225	318
Разработчик	Тимергалиева А.И.			<i>Тимергалиева</i>	08.22				
Разработчик	Журавлева А.В.			<i>Журавлева</i>	08.22				
Н. контр.	Алешина А.М.			<i>Алешина</i>	08.22				
Нач. отд.	Гнетова Н.Ю.			<i>Гнетова</i>	08.22	Схема границ зон с особыми условиями использования территорий, особо охраняемых природных территорий, лесничеств. М 1:5000			
						ООО НПО "Инжгеопроект" 109052, г. Москва, Рязанский проспект, д.2 стр.49			

Схема границ зон с особыми условиями использования территорий, особо охраняемых природных территорий, лесничеств



Линия совмещения с Листом 227



Иркутская область
Казачинско-Ленский муниципальный район
Магистральнинское городское поселение

Казачинско-Ленское лесничество

Контур 1

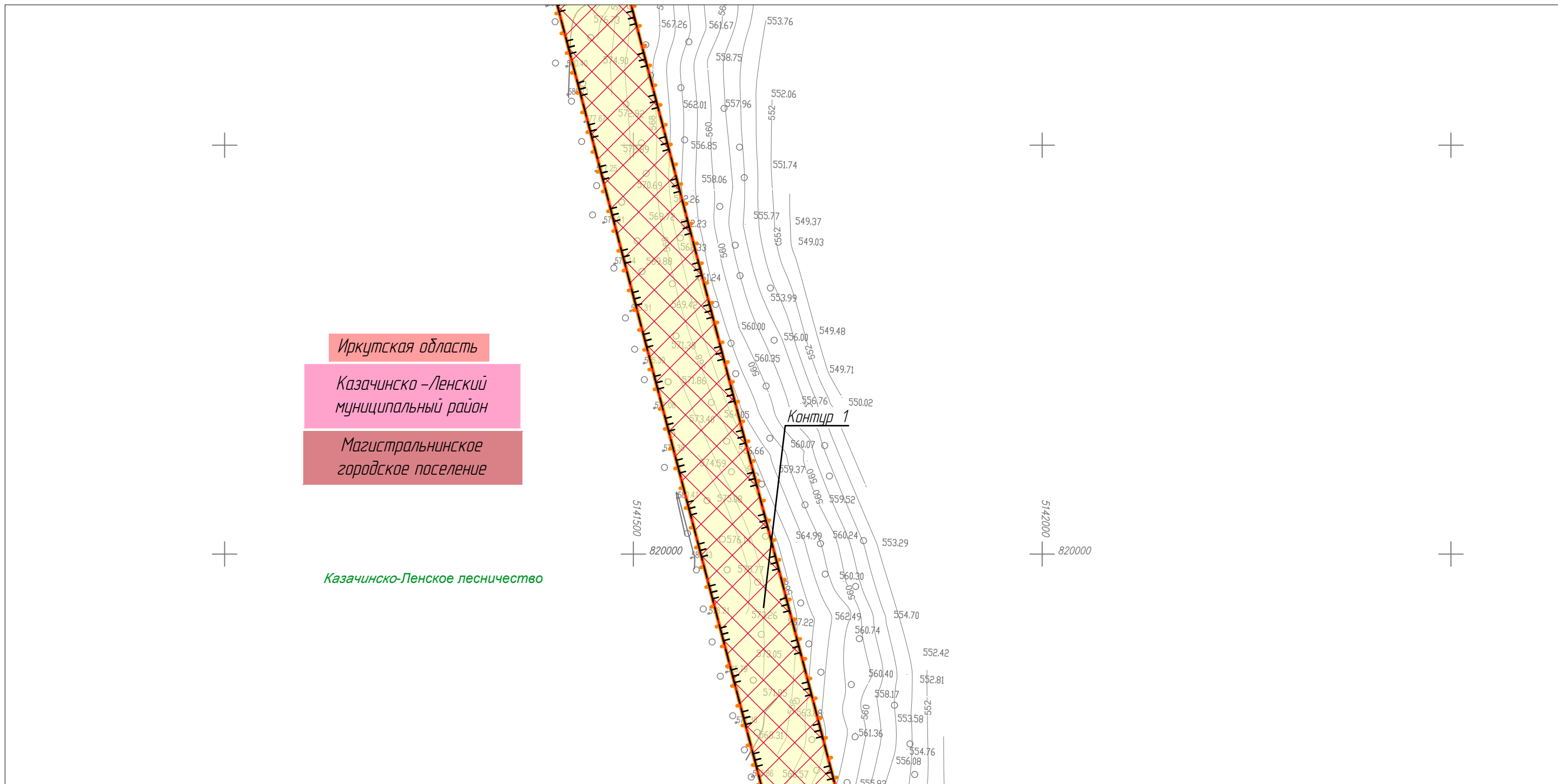
Линия совмещения с Листом 225

						Иркутская область, Казачинско-Ленский район, Киренский район, Усть-Кутский район			
						Документация по планировке территории для размещения объектов энергетики федерального значения «ВЛ 500 кВ Нижнеангарская – Усть-Кут №2»			
Изм.	Кол.уч.	Лист	№ док.	Подп.	Дата	Материалы по обоснованию проекта планировки территории. Графическая часть.	Стадия	Лист	Листов
Разработчик	Мароховский А.А.			<i>Мароховский</i>	08.22		ППТ-4.4	226	318
Разработчик	Тимергалиева А.И.			<i>Тимергалиева</i>	08.22				
Разработчик	Журавлева А.В.			<i>Журавлева</i>	08.22				
Н. контр.	Алешина А.М.			<i>Алешина</i>	08.22				
Нач. отд.	Гнетова Н.Ю.			<i>Гнетова</i>	08.22	Схема границ зон с особыми условиями использования территорий, особо охраняемых природных территорий, лесничеств. М 1:5000		ООО НПО "Инжгеопроект" 109052, г. Москва, Рязанский проспект, д.2 стр.49	

Схема границ зон с особыми условиями использования территорий, особо охраняемых природных территорий, лесничеств



Линия совмещения с Листом 228



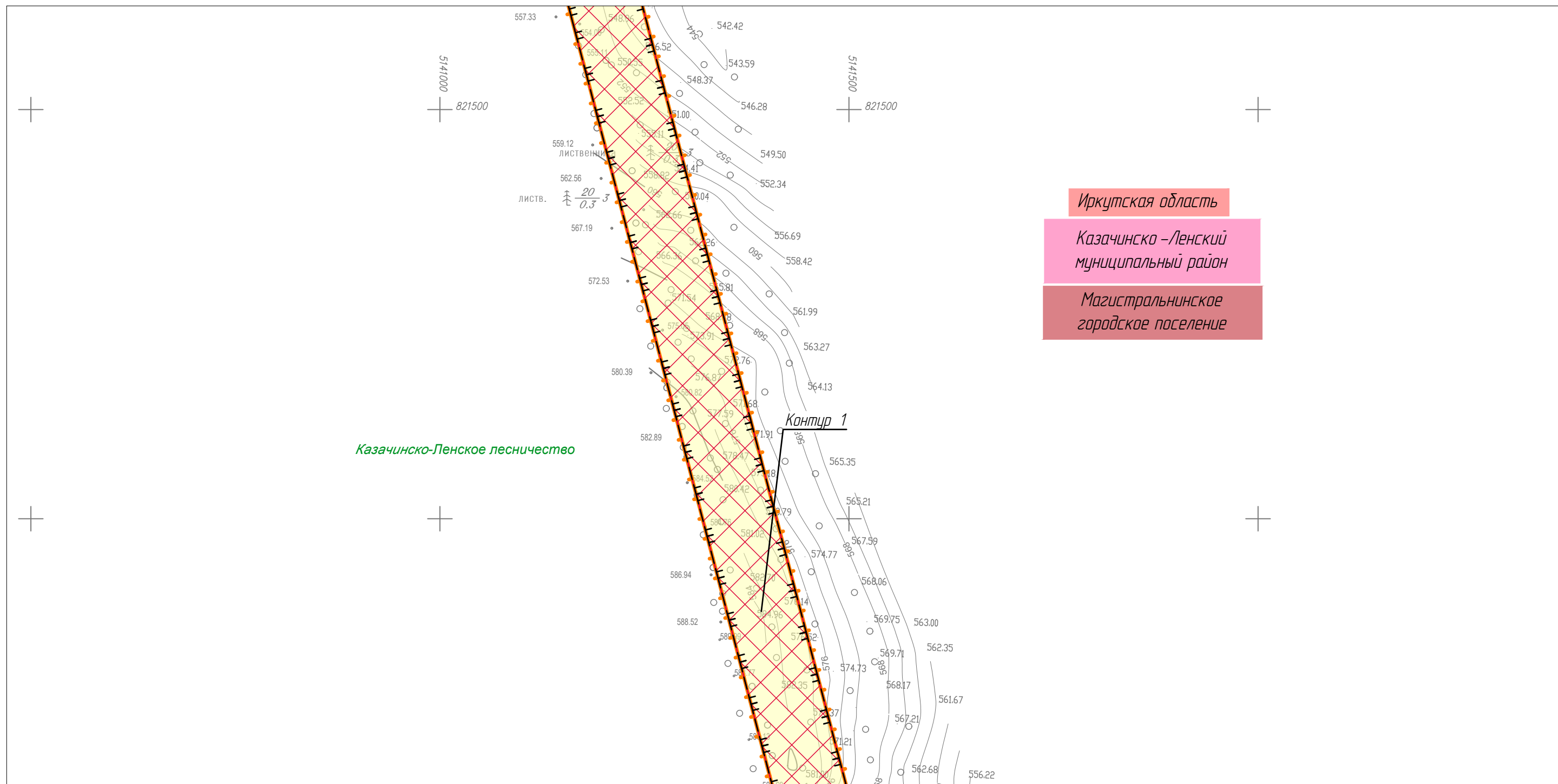
Линия совмещения с Листом 226

						Иркутская область, Казачинско-Ленский район, Киренский район, Усть-Кутский район			
						Документация по планировке территории для размещения объектов энергетики федерального значения «ВЛ 500 кВ Нижнеангарская – Усть-Кут №2»			
Изм.	Кол.уч.	Лист	№ док.	Подп.	Дата	Материалы по обоснованию проекта планировки территории. Графическая часть.	Стадия	Лист	Листов
Разработчик	Мароховский А.А.			<i>Мароховский</i>	08.22		ППТ-4.4	227	318
Разработчик	Тимергалиева А.И.			<i>Тимергалиева</i>	08.22				
Разработчик	Журавлева А.В.			<i>Журавлева</i>	08.22				
Н. контр.	Алешина А.М.			<i>Алешина</i>	08.22				
Нач. отд.	Гнетова Н.Ю.			<i>Гнетова</i>	08.22	Схема границ зон с особыми условиями использования территорий, особо охраняемых природных территорий, лесничеств. М 1:5000			
						ООО НПО "Инжгеопроект" 109052, г. Москва, Рязанский проспект, д.2 стр.49			

Схема границ зон с особыми условиями использования территорий, особо охраняемых природных территорий, лесничеств



Линия совмещения с Листом 229



Иркутская область

Казачинско-Ленский
муниципальный район

Магистральнинское
городское поселение

Казачинско-Ленское лесничество

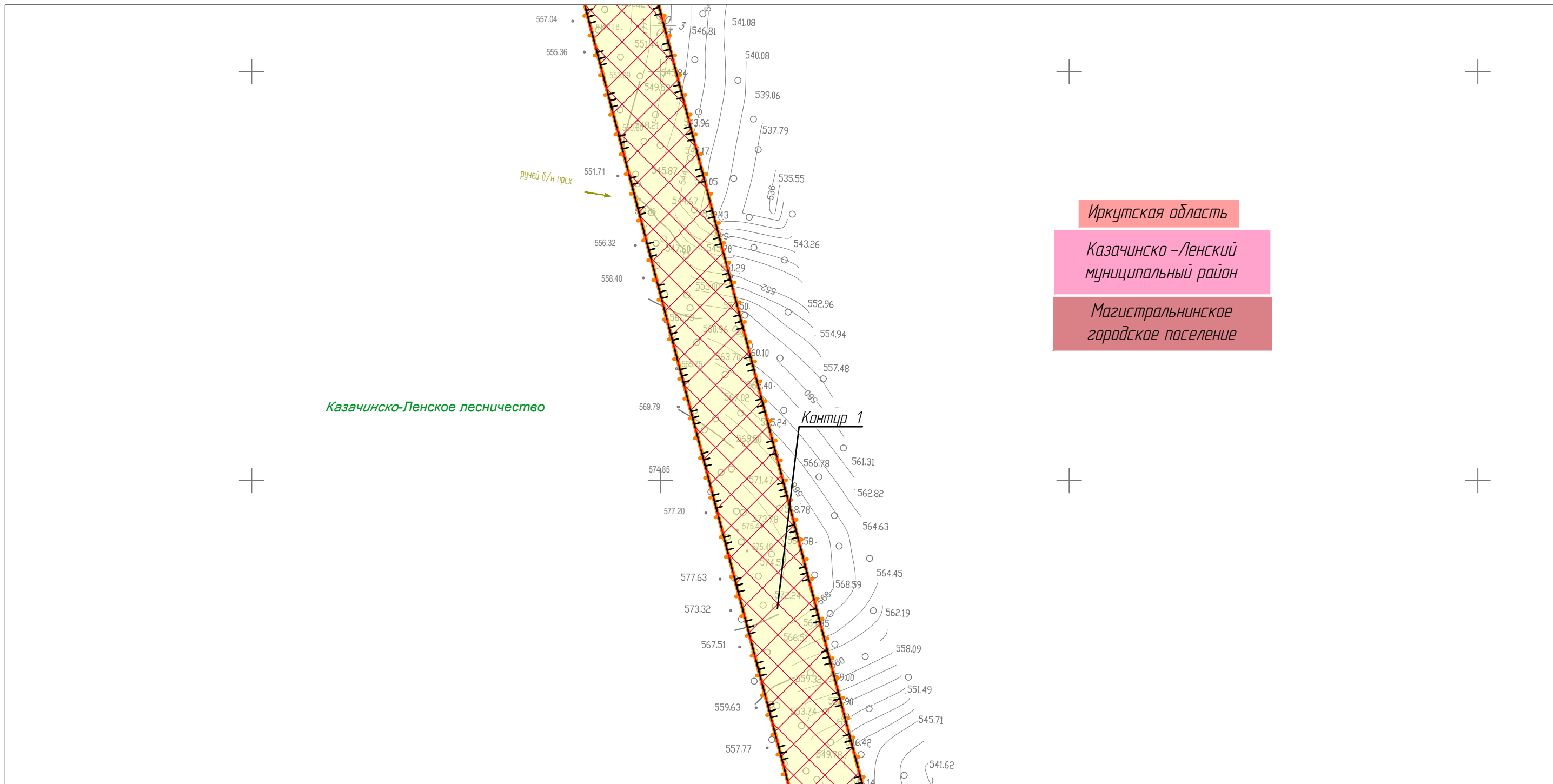
Линия совмещения с Листом 227

						Иркутская область, Казачинско-Ленский район, Киренский район, Усть-Кутский район			
						Документация по планировке территории для размещения объектов энергетики федерального значения «ВЛ 500 кВ Нижнеангарская – Усть-Кут №2»			
Изм.	Кол.уч.	Лист	№ док.	Подп.	Дата	Материалы по обоснованию проекта планировки территории. Графическая часть.	Стадия	Лист	Листов
Разработчик	Мароховский А.А.			<i>Мароховский</i>	08.22		ППТ-4.4	228	318
Разработчик	Тимергалиева А.И.			<i>Тимергалиева</i>	08.22				
Разработчик	Журавлева А.В.			<i>Журавлева</i>	08.22				
Н. контр.	Алешина А.М.			<i>Алешина</i>	08.22				
Нач. отд.	Гнетова Н.Ю.			<i>Гнетова</i>	08.22	Схема границ зон с особыми условиями использования территорий, особо охраняемых природных территорий, лесничеств. М 1:5000			
						ООО НПО "Инжгеопроект" 109052, г. Москва, Рязанский проспект, д.2 стр.49			

Схема границ зон с особыми условиями использования территорий, особо охраняемых природных территорий, лесничеств



Линия совмещения с Листом 230



Иркутская область

Казачинско-Ленский муниципальный район

Магистральнинское городское поселение

Казачинско-Ленское лесничество

Контур 1

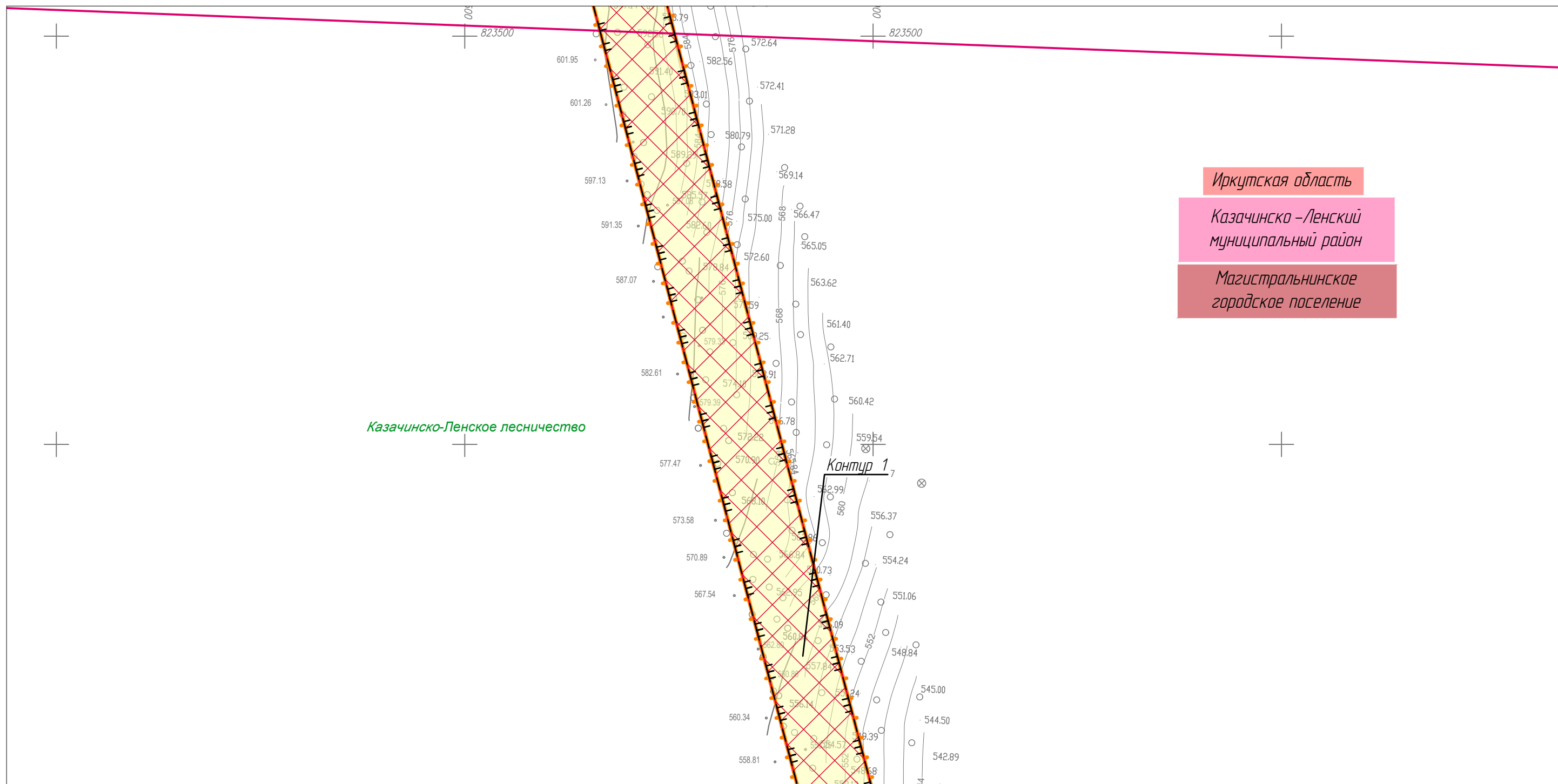
Линия совмещения с Листом 228

						Иркутская область, Казачинско-Ленский район, Киренский район, Усть-Кутский район			
						Документация по планировке территории для размещения объектов энергетики федерального значения «ВЛ 500 кВ Нижнеангарская – Усть-Кут №2»			
Изм.	Кол.уч.	Лист	№ док.	Подп.	Дата	Материалы по обоснованию проекта планировки территории. Графическая часть.	Стадия	Лист	Листов
Разработчик	Мароховский А.А.			<i>Мароховский</i>	08.22		ППТ-4.4	229	318
Разработчик	Тимергалиева А.И.			<i>Тимергалиева</i>	08.22				
Разработчик	Журавлева А.В.			<i>Журавлева</i>	08.22				
Н. контр.	Алешина А.М.			<i>Алешина</i>	08.22				
Нач. отд.	Гнетова Н.Ю.			<i>Гнетова</i>	08.22	Схема границ зон с особыми условиями использования территорий, особо охраняемых природных территорий, лесничеств. М 1:5000	ООО НПО "Инжгеопроект" 109052, г. Москва, Рязанский проспект, д.2 стр.49		

Схема границ зон с особыми условиями использования территорий, особо охраняемых природных территорий, лесничеств



Линия совмещения с Листом 231



Иркутская область
 Казачинско-Ленский муниципальный район
 Магистральнинское городское поселение

Казачинско-Ленское лесничество

Линия совмещения с Листом 229

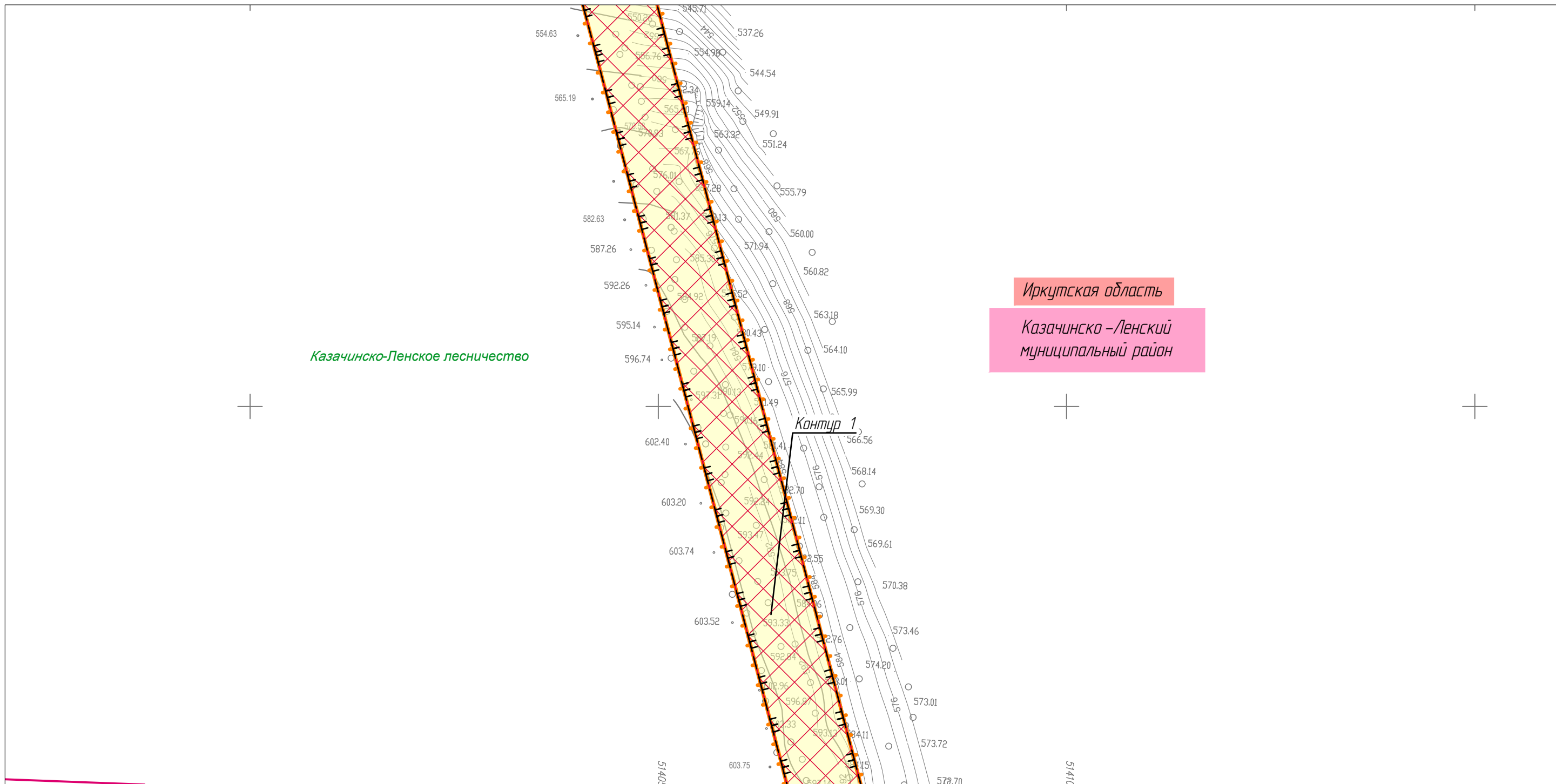
						Иркутская область, Казачинско-Ленский район, Киренский район, Усть-Кутский район			
						Документация по планировке территории для размещения объектов энергетики федерального значения «ВЛ 500 кВ Нижнеангарская – Усть-Кут №2»			
Изм.	Кол.уч.	Лист	№ док.	Подп.	Дата	Материалы по обоснованию проекта планировки территории. Графическая часть.	Стадия	Лист	Листов
Разработчик	Марховский А.А.			<i>Марховский</i>	08.22		ППТ-4.4	230	318
Разработчик	Тимергалиева А.И.			<i>Тимергалиева</i>	08.22				
Разработчик	Журавлева А.В.			<i>Журавлева</i>	08.22				
Н. контр.	Алешина А.М.			<i>Алешина</i>	08.22				
Нач. отд.	Гнетова Н.Ю.			<i>Гнетова</i>	08.22	Схема границ зон с особыми условиями использования территорий, особо охраняемых природных территорий, лесничеств. М 1:5000			

ООО НПО "Инжгеопроект"
 109052, г. Москва,
 Рязанский проспект,
 д.2 стр.49

Схема границ зон с особыми условиями использования территорий, особо охраняемых природных территорий, лесничеств



Линия совмещения с Листом 232



Линия совмещения с Листом 230

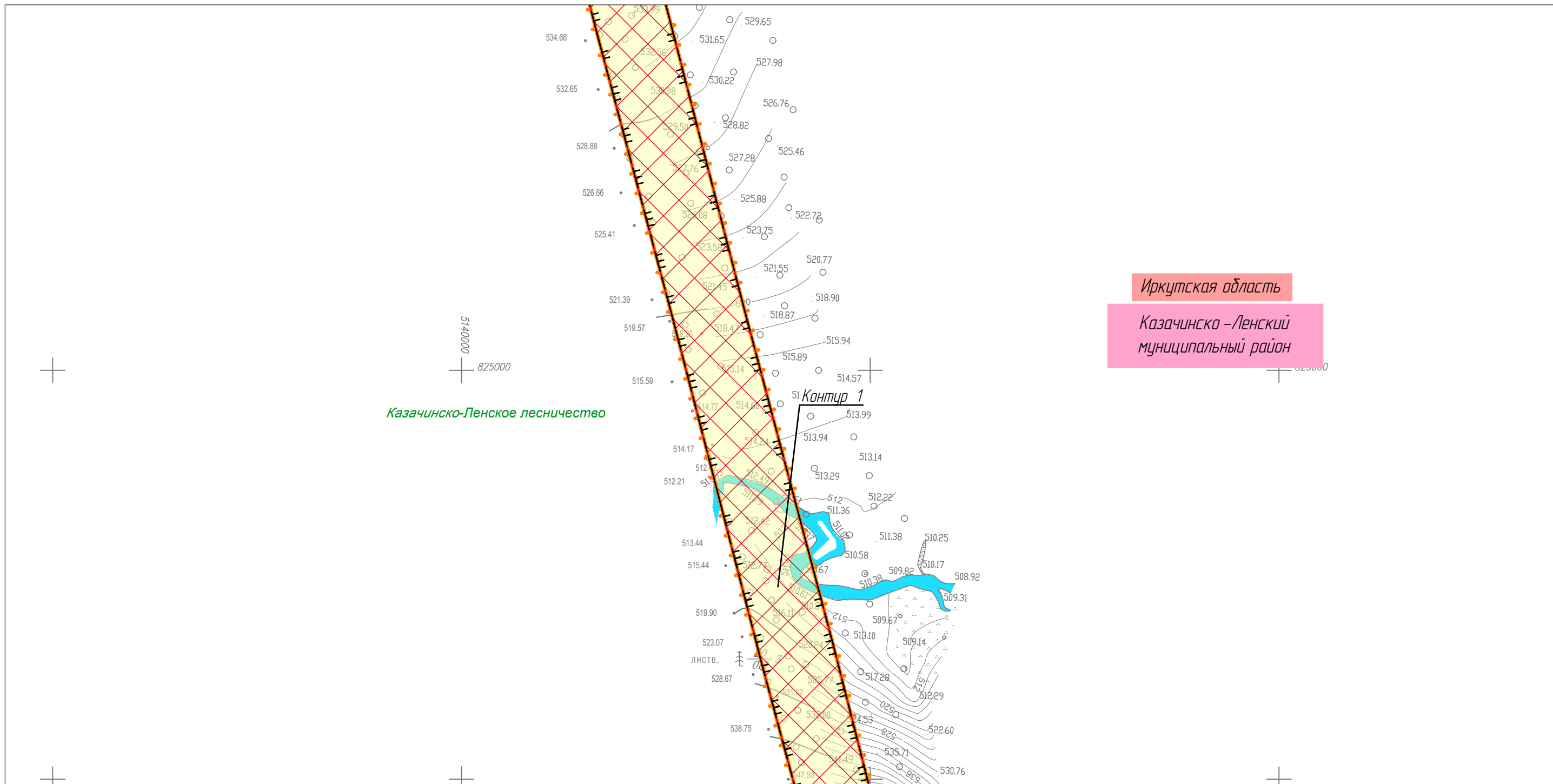
						Иркутская область, Казачинско-Ленский район, Киренский район, Усть-Кутский район			
						Документация по планировке территории для размещения объектов энергетики федерального значения «ВЛ 500 кВ Нижнеангарская – Усть-Кут №2»			
Изм.	Кол.уч.	Лист	№ док.	Подп.	Дата	Материалы по обоснованию проекта планировки территории. Графическая часть.	Стадия	Лист	Листов
Разработчик	Мароховский А.А.			<i>Мароховский</i>	08.22		ППТ-4.4	231	318
Разработчик	Тимергалиева А.И.			<i>Тимергалиева</i>	08.22				
Разработчик	Журавлева А.В.			<i>Журавлева</i>	08.22				
Н. контр.	Алешина А.М.			<i>Алешина</i>	08.22				
Нач. отд.	Гнетова Н.Ю.			<i>Гнетова</i>	08.22	Схема границ зон с особыми условиями использования территорий, особо охраняемых природных территорий, лесничеств. М 1:5000			

ООО НПО "Инжгеопроект"
109052, г. Москва,
Рязанский проспект,
д.2 стр.49

Схема границ зон с особыми условиями использования территорий, особо охраняемых природных территорий, лесничеств



Линия совмещения с Листом 233



Иркутская область
Казачинско-Ленский муниципальный район

Линия совмещения с Листом 231

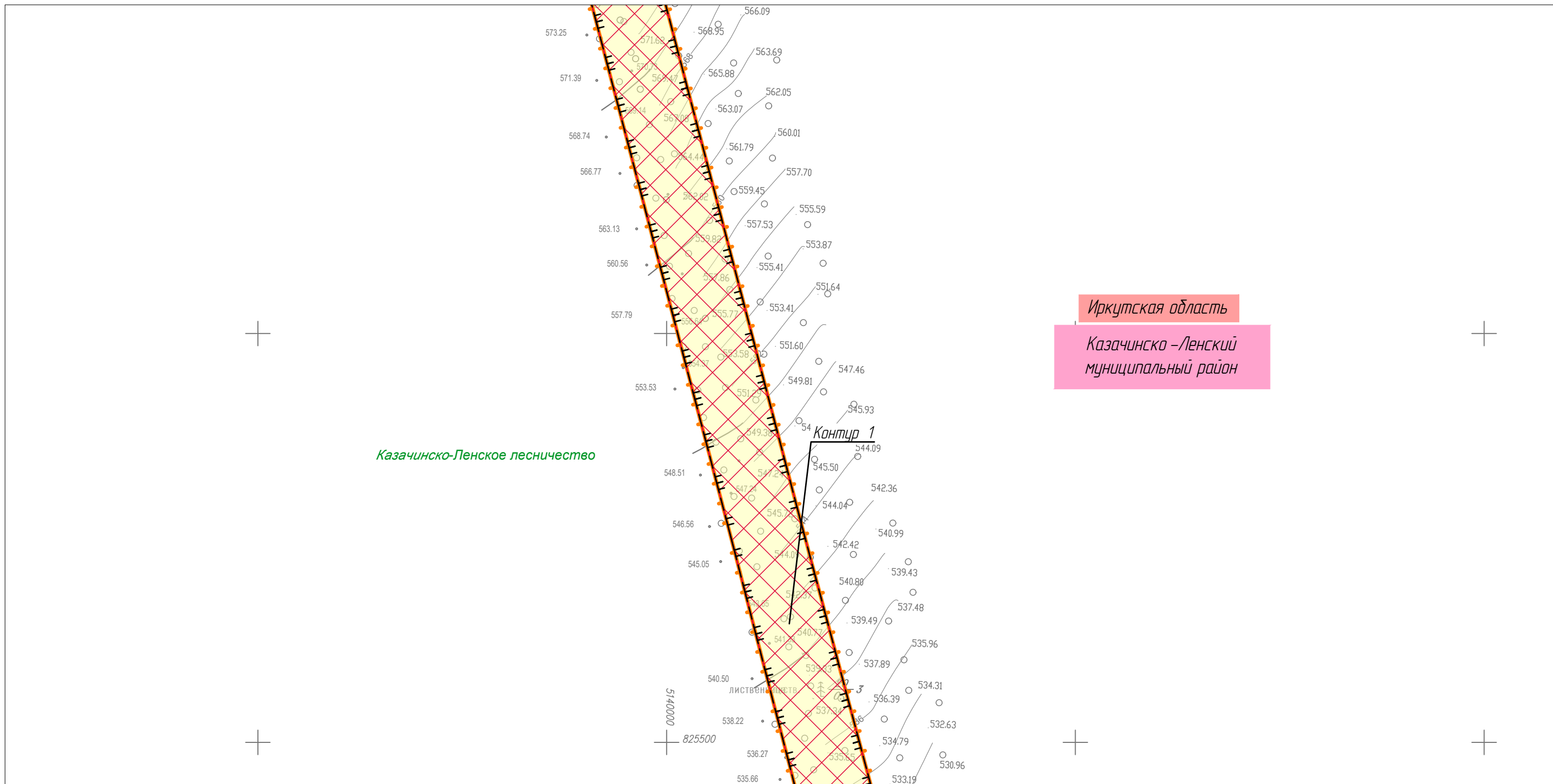
						Иркутская область, Казачинско-Ленский район, Киренский район, Усть-Кутский район			
						Документация по планировке территории для размещения объектов энергетики федерального значения «ВЛ 500 кВ Нижнеангарская – Усть-Кут №2»			
Изм.	Кол.уч.	Лист	№ док.	Подп.	Дата	Материалы по обоснованию проекта планировки территории. Графическая часть.	Стадия	Лист	Листов
Разработчик	Мароховский А.А.			<i>Мароховский</i>	08.22		ППТ-4.4	232	318
Разработчик	Тимергалиева А.И.			<i>Тимергалиева</i>	08.22				
Разработчик	Журавлева А.В.			<i>Журавлева</i>	08.22				
Н. контр.	Алешина А.М.			<i>Алешина</i>	08.22				
Нач. отд.	Гнетова Н.Ю.			<i>Гнетова</i>	08.22	Схема границ зон с особыми условиями использования территорий, особо охраняемых природных территорий, лесничеств. М 1:5000			

ООО НПО "Инжгеопроект"
109052, г. Москва,
Рязанский проспект,
д.2 стр.49

Схема границ зон с особыми условиями использования территорий, особо охраняемых природных территорий, лесничеств



Линия совмещения с Листом 234



Линия совмещения с Листом 232

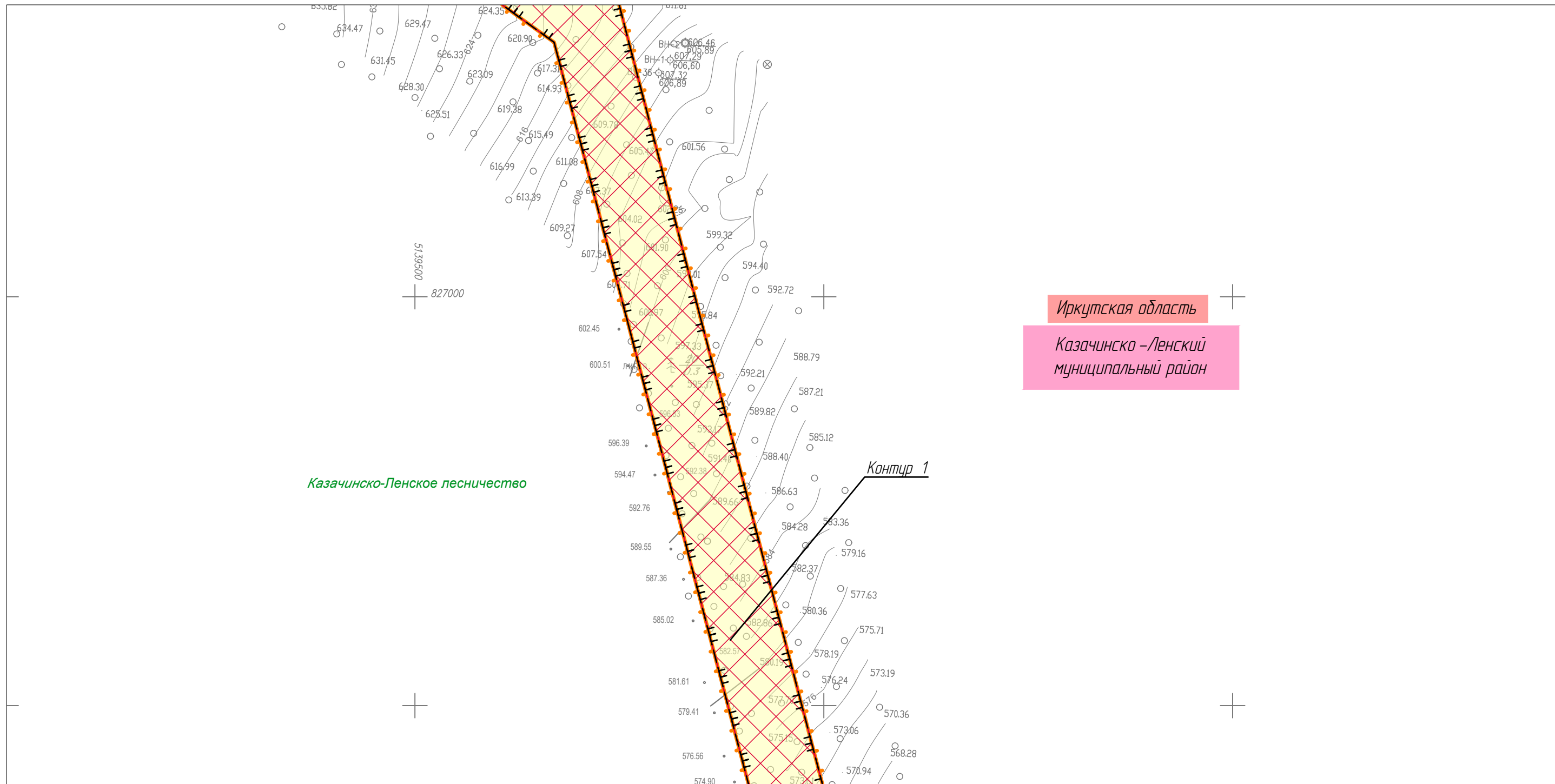
						Иркутская область, Казачинско-Ленский район, Киренский район, Усть-Кутский район			
						Документация по планировке территории для размещения объектов энергетики федерального значения «ВЛ 500 кВ Нижнеангарская – Усть-Кут №2»			
Изм.	Кол.уч.	Лист	№ док.	Подп.	Дата	Материалы по обоснованию проекта планировки территории. Графическая часть.	Стадия	Лист	Листов
Разработчик	Мароховский А.А.			<i>Мароховский</i>	08.22		ППТ-4.4	233	318
Разработчик	Тимергалиева А.И.			<i>Тимергалиева</i>	08.22				
Разработчик	Журавлева А.В.			<i>Журавлева</i>	08.22				
Н. контр.	Алешина А.М.			<i>Алешина</i>	08.22				
Нач. отд.	Гнетова Н.Ю.			<i>Гнетова</i>	08.22	Схема границ зон с особыми условиями использования территорий, особо охраняемых природных территорий, лесничеств. М 1:5000			

ООО НПО "Инжгеопроект"
109052, г. Москва,
Рязанский проспект,
д.2 стр.49

Схема границ зон с особыми условиями использования территорий, особо охраняемых природных территорий, лесничеств



Линия совмещения с Листом 235



Линия совмещения с Листом 233

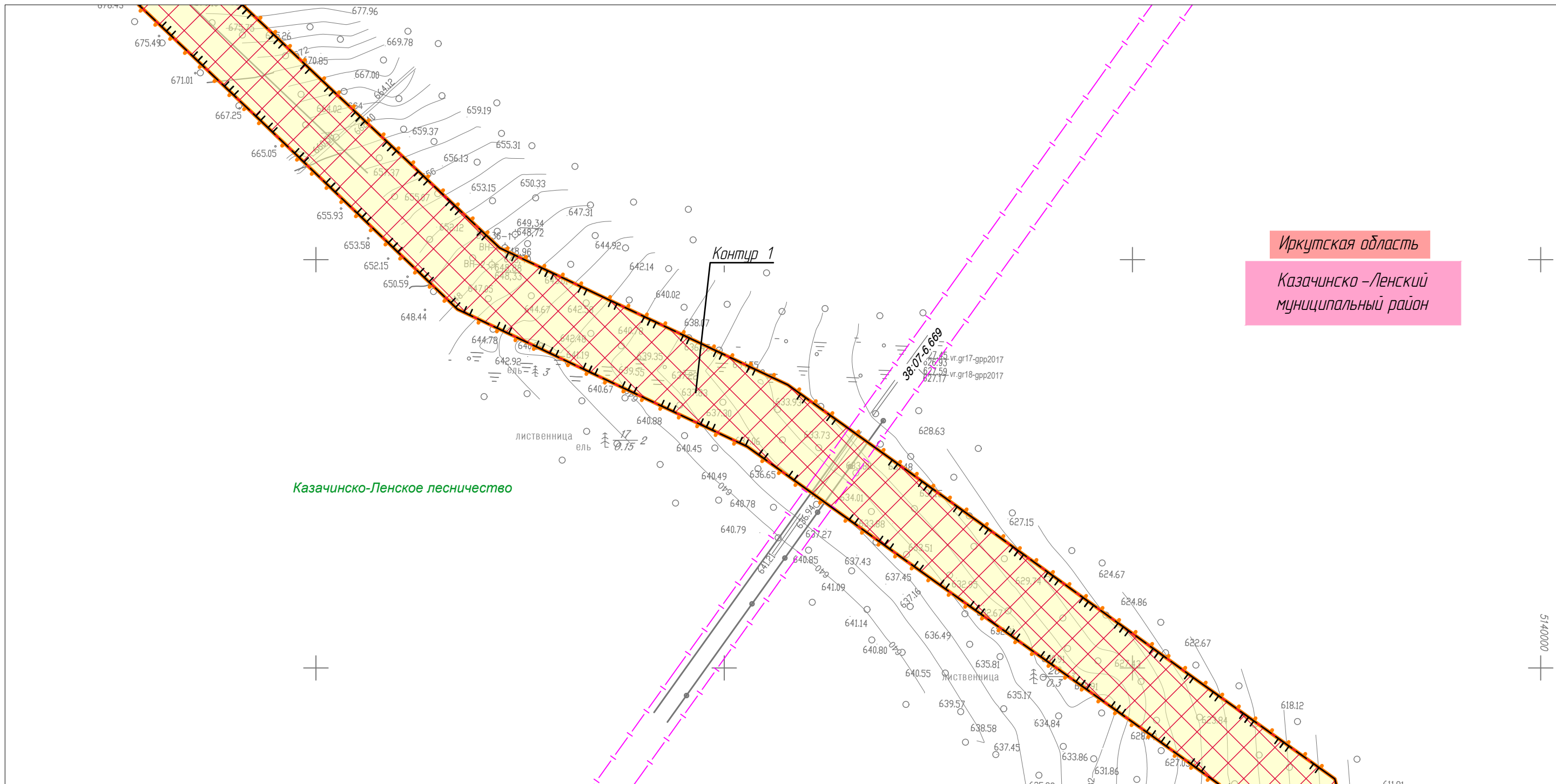
						Иркутская область, Казачинско-Ленский район, Киренский район, Усть-Кутский район			
						Документация по планировке территории для размещения объектов энергетики федерального значения «ВЛ 500 кВ Нижнеангарская – Усть-Кут №2»			
Изм.	Кол.уч.	Лист	№ док.	Подп.	Дата	Материалы по обоснованию проекта планировки территории. Графическая часть.	Стадия	Лист	Листов
Разработчик	Мароховский А.А.			<i>Мароховский</i>	08.22		ППТ-4.4	234	318
Разработчик	Тимергалиева А.И.			<i>Тимергалиева</i>	08.22				
Разработчик	Журавлева А.В.			<i>Журавлева</i>	08.22				
Н. контр.	Алешина А.М.			<i>Алешина</i>	08.22				
Нач. отд.	Гнетова Н.Ю.			<i>Гнетова</i>	08.22	Схема границ зон с особыми условиями использования территорий, особо охраняемых природных территорий, лесничеств. М 1:5000			

ООО НПО "Инжгеопроект"
109052, г. Москва,
Рязанский проспект,
д.2 стр.49

Схема границ зон с особыми условиями использования территорий, особо охраняемых природных территорий, лесничеств



Линия совмещения с Листом 236



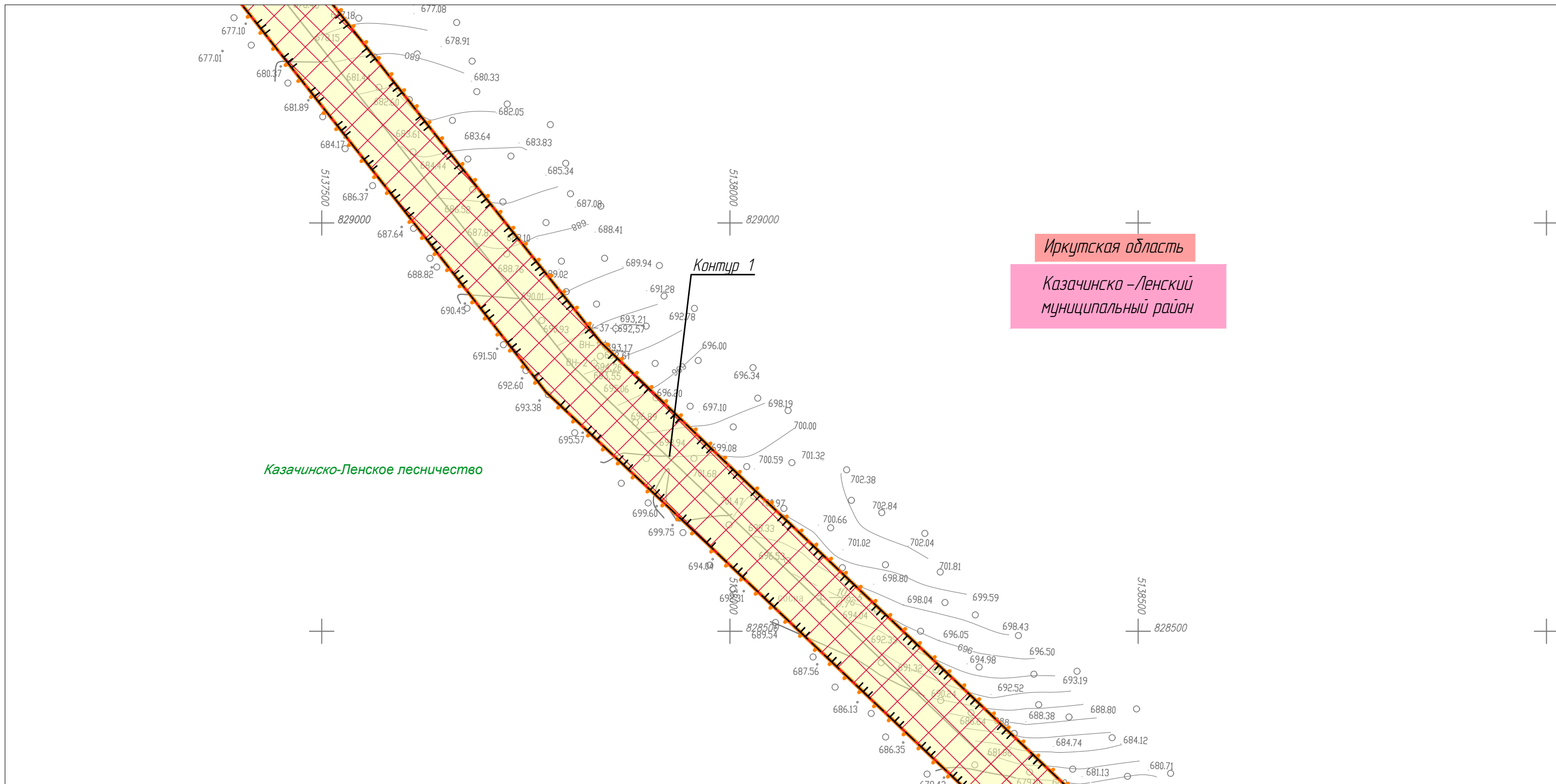
Линия совмещения с Листом 234

						Иркутская область, Казачинско-Ленский район, Киренский район, Усть-Кутский район			
						Документация по планировке территории для размещения объектов энергетики федерального значения «ВЛ 500 кВ Нижнеангарская – Усть-Кут №2»			
Изм.	Кол.уч.	Лист	№ док.	Подп.	Дата	Материалы по обоснованию проекта планировки территории. Графическая часть.	Стадия	Лист	Листов
Разработчик	Мароховский А.А.			<i>Мароховский</i>	08.22		ППТ-4.4	235	318
Разработчик	Тимергалиева А.И.			<i>Тимергалиева</i>	08.22				
Разработчик	Журавлева А.В.			<i>Журавлева</i>	08.22				
Н. контр.	Алешина А.М.			<i>Алешина</i>	08.22				
Нач. отд.	Гнетова Н.Ю.			<i>Гнетова</i>	08.22	Схема границ зон с особыми условиями использования территорий, особо охраняемых природных территорий, лесничеств. М 1:5000		ООО НПО "Инжгеопроект" 109052, г. Москва, Рязанский проспект, д.2 стр.49	

Схема границ зон с особыми условиями использования территорий, особо охраняемых природных территорий, лесничеств



Линия совмещения с Листом 237



Контур 1

Иркутская область
Казачинско-Ленский муниципальный район

Казачинско-Ленское лесничество

Линия совмещения с Листом 235

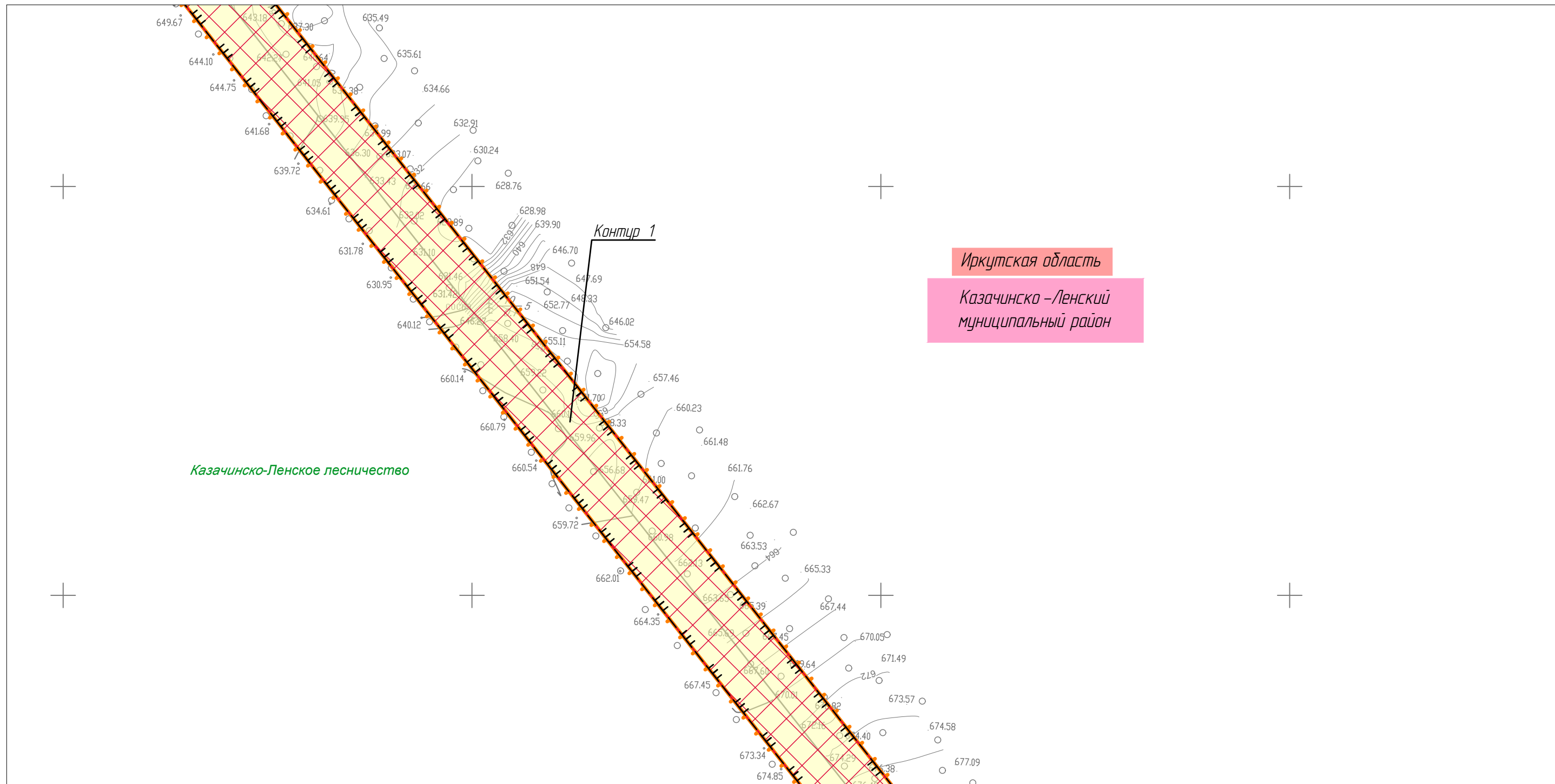
						Иркутская область, Казачинско-Ленский район, Киренский район, Усть-Кутский район			
						Документация по планировке территории для размещения объектов энергетики федерального значения «ВЛ 500 кВ Нижнеангарская – Усть-Кут №2»			
Изм.	Кол.уч.	Лист	№ док.	Подп.	Дата	Материалы по обоснованию проекта планировки территории. Графическая часть.	Стадия	Лист	Листов
Разработчик	Мароховский А.А.			<i>Мароховский</i>	08.22		ППТ-4.4	236	318
Разработчик	Тимергалиева А.И.			<i>Тимергалиева</i>	08.22				
Разработчик	Журавлева А.В.			<i>Журавлева</i>	08.22				
Н. контр.	Алешина А.М.			<i>Алешина</i>	08.22				
Нач. отд.	Гнетова Н.Ю.			<i>Гнетова</i>	08.22	Схема границ зон с особыми условиями использования территорий, особо охраняемых природных территорий, лесничеств. М 1:5000			

ООО НПО "Инжгеопроект"
109052, г. Москва,
Рязанский проспект,
д.2 стр.49

Схема границ зон с особыми условиями использования территорий, особо охраняемых природных территорий, лесничеств



Линия совмещения с Листом 238



Линия совмещения с Листом 236


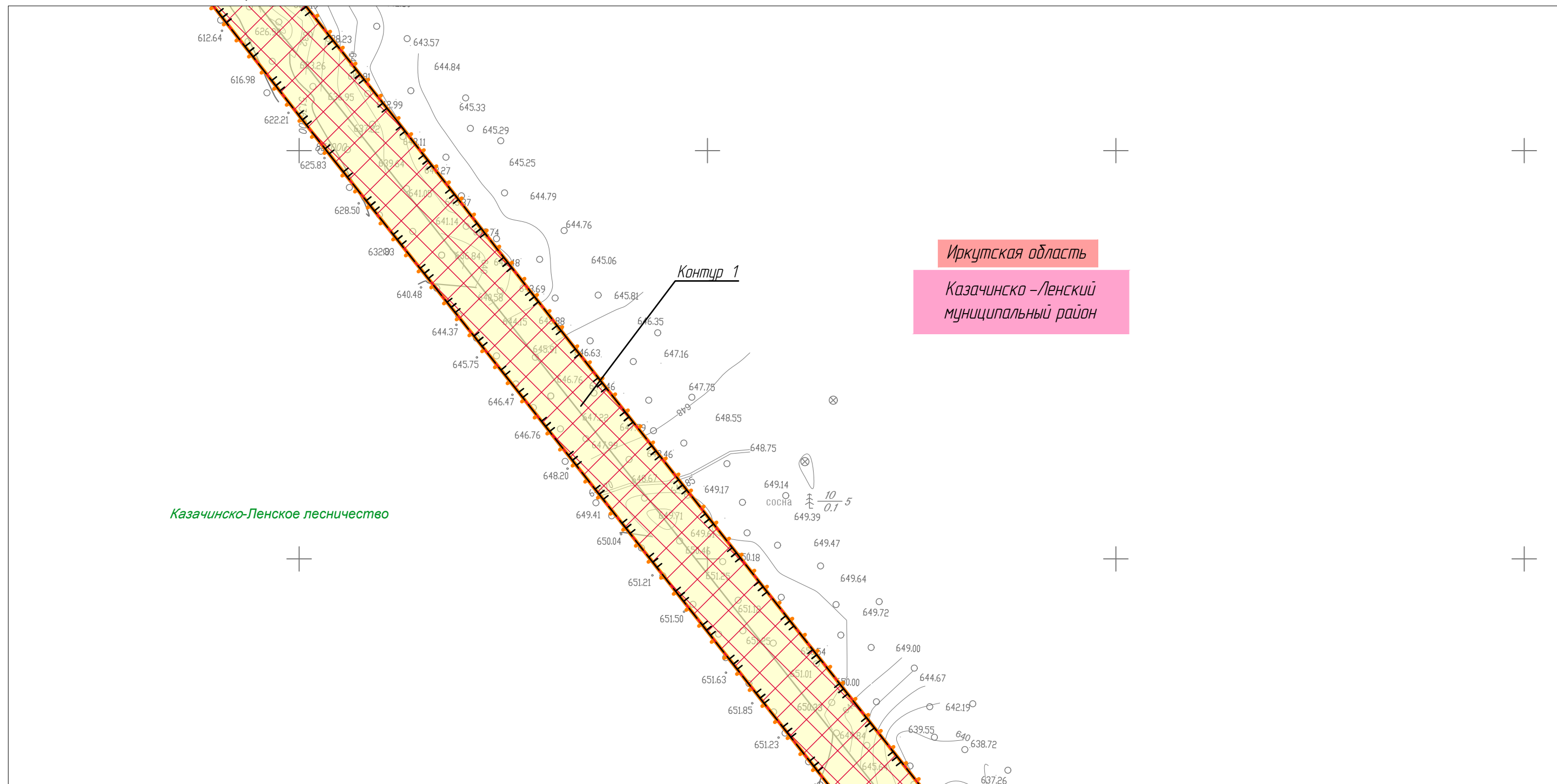
						Иркутская область, Казачинско-Ленский район, Киренский район, Усть-Кутский район			
						Документация по планировке территории для размещения объектов энергетики федерального значения «ВЛ 500 кВ Нижнеангарская – Усть-Кут №2»			
Изм.	Кол.уч.	Лист	№ док.	Подп.	Дата	Материалы по обоснованию проекта планировки территории. Графическая часть.	Стадия	Лист	Листов
Разработчик	Мароховский А.А.			<i>Мароховский</i>	08.22		ППТ-4.4	237	318
Разработчик	Тимергалиева А.И.			<i>Тимергалиева</i>	08.22				
Разработчик	Журавлева А.В.			<i>Журавлева</i>	08.22				
Н. контр.	Алешина А.М.			<i>Алешина</i>	08.22				
Нач. отд.	Гнетова Н.Ю.			<i>Гнетова</i>	08.22	Схема границ зон с особыми условиями использования территорий, особо охраняемых природных территорий, лесничеств. М 1:5000			
						 ООО НПО "Инжгеопроект" 109052, г. Москва, Рязанский проспект, д.2 стр.49			

Схема границ зон с особыми условиями использования территорий, особо охраняемых природных территорий, лесничеств



Линия совмещения с Листом 239



Линия совмещения с Листом 237


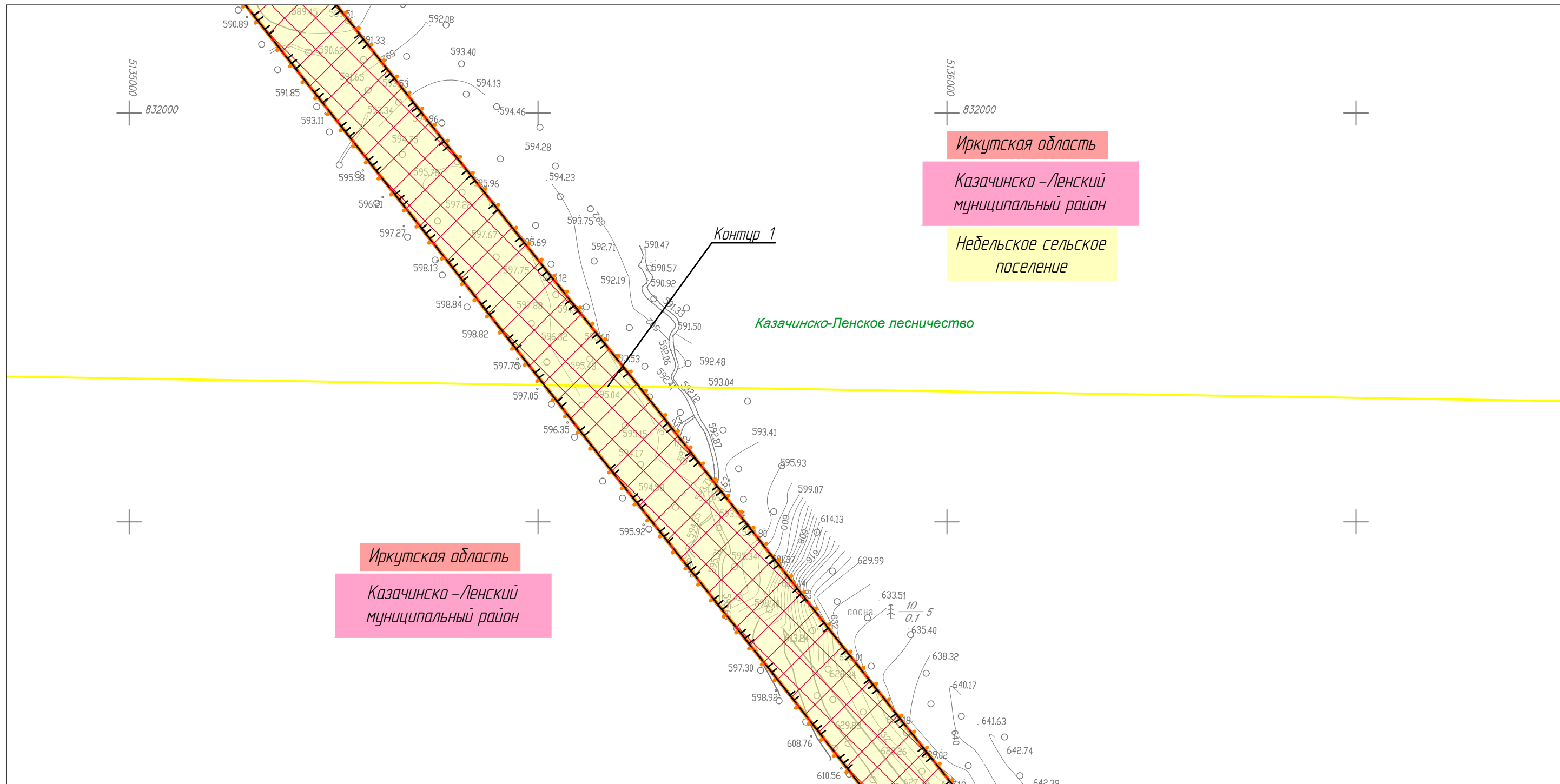
						Иркутская область, Казачинско-Ленский район, Киренский район, Усть-Кутский район			
						Документация по планировке территории для размещения объектов энергетики федерального значения «ВЛ 500 кВ Нижнеангарская – Усть-Кут №2»			
Изм.	Кол.уч.	Лист	№ док.	Подп.	Дата	Материалы по обоснованию проекта планировки территории. Графическая часть.	Стадия	Лист	Листов
Разработчик	Мароховский А.А.			<i>Мароховский</i>	08.22		ППТ-4.4	238	318
Разработчик	Тимергалиева А.И.			<i>Тимергалиева</i>	08.22				
Разработчик	Журавлева А.В.			<i>Журавлева</i>	08.22				
Н. контр.	Алешина А.М.			<i>Алешина</i>	08.22				
Нач. отд.	Гнетова Н.Ю.			<i>Гнетова</i>	08.22	Схема границ зон с особыми условиями использования территорий, особо охраняемых природных территорий, лесничеств. М 1:5000			
						 ООО НПО "Инжгеопроект" 109052, г. Москва, Рязанский проспект, д.2 стр.49			

Схема границ зон с особыми условиями использования территорий, особо охраняемых природных территорий, лесничеств



Линия совмещения с Листом 240



Иркутская область

Казачинско-Ленский муниципальный район

Недельское сельское поселение

Казачинско-Ленское лесничество

Иркутская область

Казачинско-Ленский муниципальный район

Линия совмещения с Листом 238

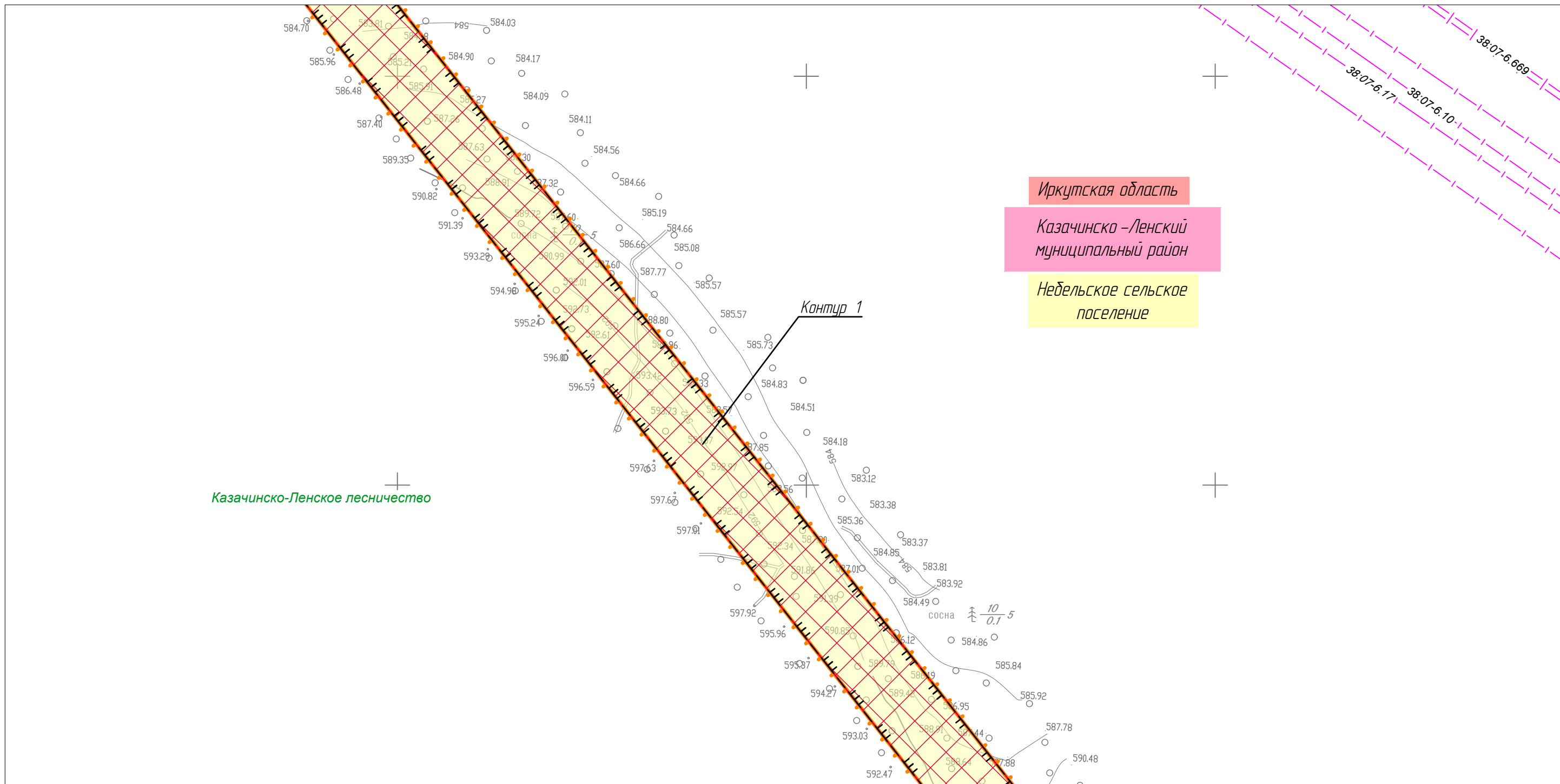
						Иркутская область, Казачинско-Ленский район, Киренский район, Усть-Кутский район			
						Документация по планировке территории для размещения объектов энергетики федерального значения «ВЛ 500 кВ Нижнеангарская – Усть-Кут №2»			
Изм.	Кол.уч.	Лист	№ док.	Подп.	Дата	Материалы по обоснованию проекта планировки территории. Графическая часть.	Стадия	Лист	Листов
Разработчик	Мароховский А.А.			<i>Мароховский</i>	08.22		ППТ-4.4	239	318
Разработчик	Тимергалиева А.И.			<i>Тимергалиева</i>	08.22				
Разработчик	Журавлева А.В.			<i>Журавлева</i>	08.22				
Н. контр.	Алешина А.М.			<i>Алешина</i>	08.22				
Нач. отд.	Гнетова Н.Ю.			<i>Гнетова</i>	08.22	Схема границ зон с особыми условиями использования территорий, особо охраняемых природных территорий, лесничеств. М 1:5000			

ООО НПО "Инжгеопроект"
109052, г. Москва,
Рязанский проспект,
д.2 стр.49

Схема границ зон с особыми условиями использования территорий, особо охраняемых природных территорий, лесничеств



Линия совмещения с Листом 241



Иркутская область

Казачинско-Ленский муниципальный район

Недельское сельское поселение

Казачинско-Ленское лесничество

Линия совмещения с Листом 239

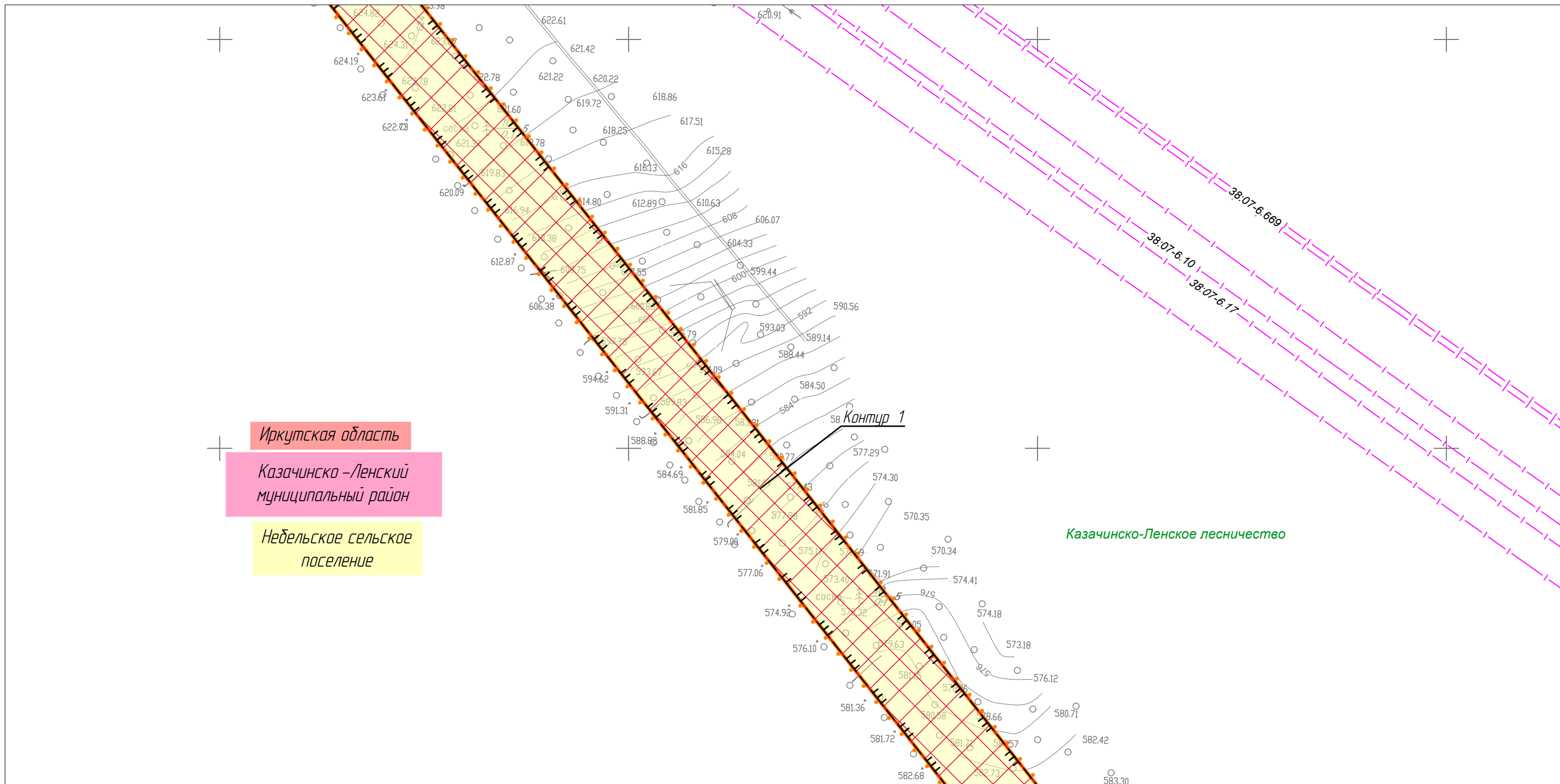
						Иркутская область, Казачинско-Ленский район, Киренский район, Усть-Кутский район			
						Документация по планировке территории для размещения объектов энергетики федерального значения «ВЛ 500 кВ Нижнеангарская – Усть-Кут №2»			
Изм.	Кол.уч.	Лист	№ док.	Подп.	Дата	Материалы по обоснованию проекта планировки территории. Графическая часть.	Стадия	Лист	Листов
Разработчик	Мароховский А.А.			<i>Мароховский</i>	08.22		ППТ-4.4	240	318
Разработчик	Тимергалиева А.И.			<i>Тимергалиева</i>	08.22				
Разработчик	Журавлева А.В.			<i>Журавлева</i>	08.22				
Н. контр.	Алешина А.М.			<i>Алешина</i>	08.22				
Нач. отд.	Гнетова Н.Ю.			<i>Гнетова</i>	08.22	Схема границ зон с особыми условиями использования территорий, особо охраняемых природных территорий, лесничеств. М 1:5000			

ООО НПО "Инжгеопроект"
109052, г. Москва,
Рязанский проспект,
д.2 стр.49

Схема границ зон с особыми условиями использования территорий, особо охраняемых природных территорий, лесничеств



Линия совмещения с Листом 242



Иркутская область
 Казачинско-Ленский муниципальный район
 Недельское сельское поселение

Казачинско-Ленское лесничество

Линия совмещения с Листом 240

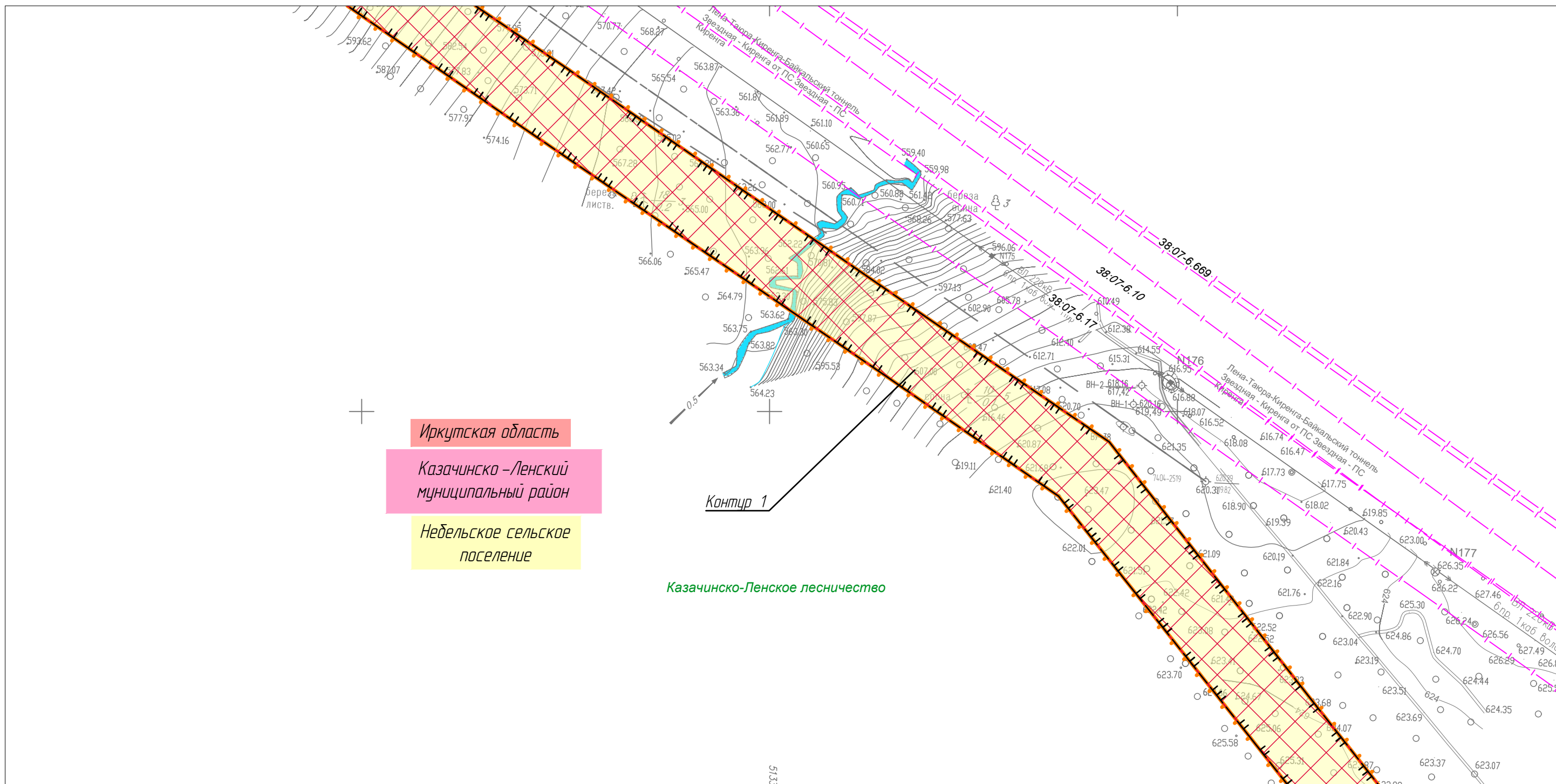
						Иркутская область, Казачинско-Ленский район, Киренский район, Усть-Кутский район			
						Документация по планировке территории для размещения объектов энергетики федерального значения «ВЛ 500 кВ Нижнеангарская – Усть-Кут №2»			
Изм.	Кол.уч.	Лист	№ док.	Подп.	Дата	Материалы по обоснованию проекта планировки территории. Графическая часть.	Стадия	Лист	Листов
Разработчик	Мароховский А.А.			<i>Мароховский</i>	08.22		ППТ-4.4	241	318
Разработчик	Тимергалиева А.И.			<i>Тимергалиева</i>	08.22				
Разработчик	Журавлева А.В.			<i>Журавлева</i>	08.22				
Н. контр.	Алешина А.М.			<i>Алешина</i>	08.22				
Нач. отд.	Гнетова Н.Ю.			<i>Гнетова</i>	08.22	Схема границ зон с особыми условиями использования территорий, особо охраняемых природных территорий, лесничеств. М 1:5000			

ООО НПО "Инжгеопроект"
 109052, г. Москва, Рязанский проспект, д.2 стр.49

Схема границ зон с особыми условиями использования территорий, особо охраняемых природных территорий, лесничеств



Линия совмещения с Листом 243



Линия совмещения с Листом 241


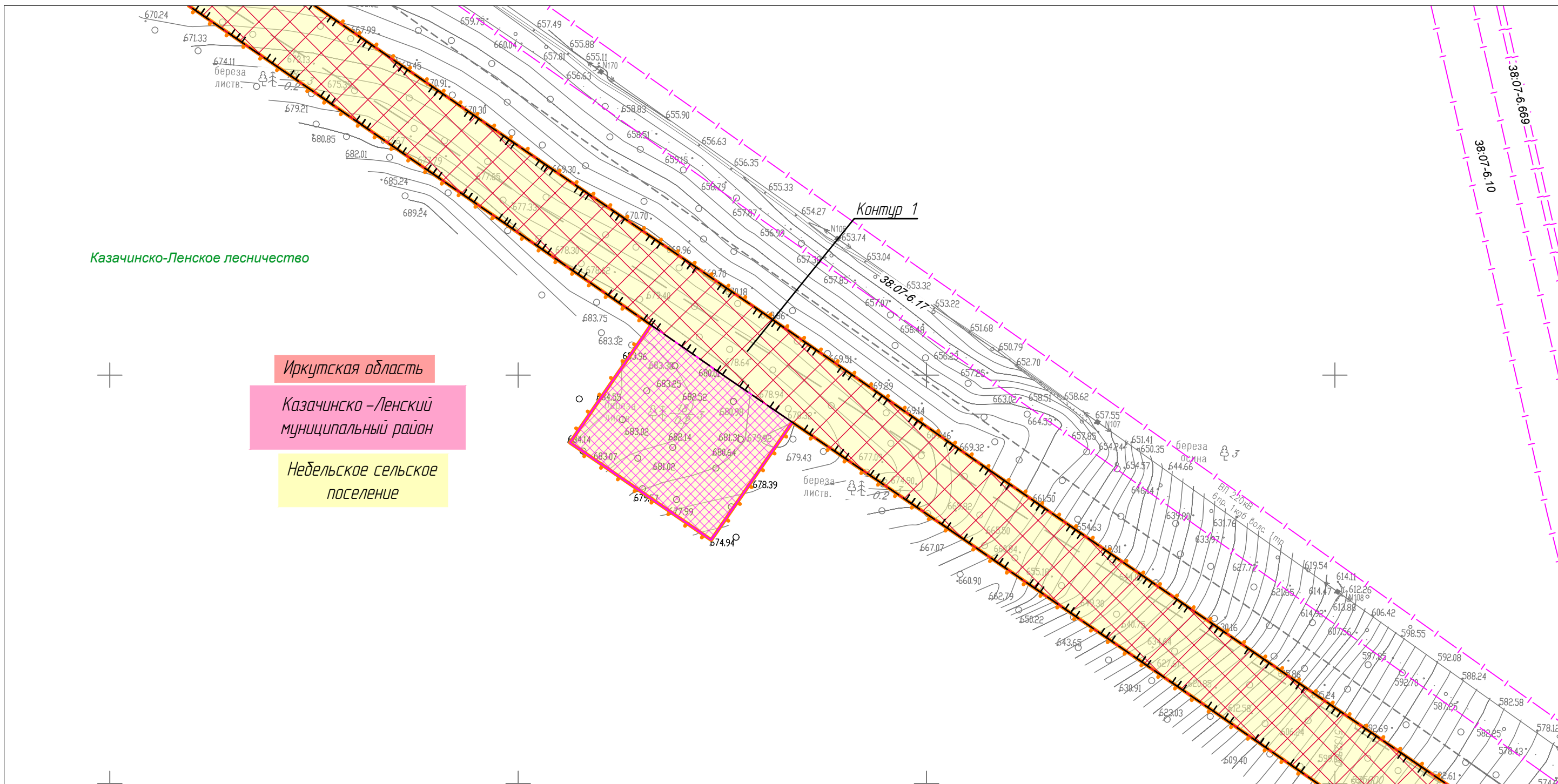
						Иркутская область, Казачинско-Ленский район, Киренский район, Усть-Кутский район			
						Документация по планировке территории для размещения объектов энергетики федерального значения «ВЛ 500 кВ Нижнеангарская – Усть-Кут №2»			
Изм.	Кол.уч.	Лист	№ док.	Подп.	Дата	Материалы по обоснованию проекта планировки территории. Графическая часть.	Стадия	Лист	Листов
Разработчик	Мароховский А.А.			<i>Мароховский</i>	08.22		ППТ-4.4	242	318
Разработчик	Тимергалиева А.И.			<i>Тимергалиева</i>	08.22				
Разработчик	Журавлева А.В.			<i>Журавлева</i>	08.22				
Н. контр.	Алешина А.М.			<i>Алешина</i>	08.22				
Нач. отд.	Гнетова Н.Ю.			<i>Гнетова</i>	08.22	Схема границ зон с особыми условиями использования территорий, особо охраняемых природных территорий, лесничеств. М 1:5000	 ООО НПО "Инжгеопроект" 109052, г. Москва, Рязанский проспект, д.2 стр.49		

Схема границ зон с особыми условиями использования территорий, особо охраняемых природных территорий, лесничеств



Линия совмещения с Листом 244



Казачинско-Ленское лесничество

Иркутская область

Казачинско-Ленский муниципальный район

Небельское сельское поселение

Контур 1

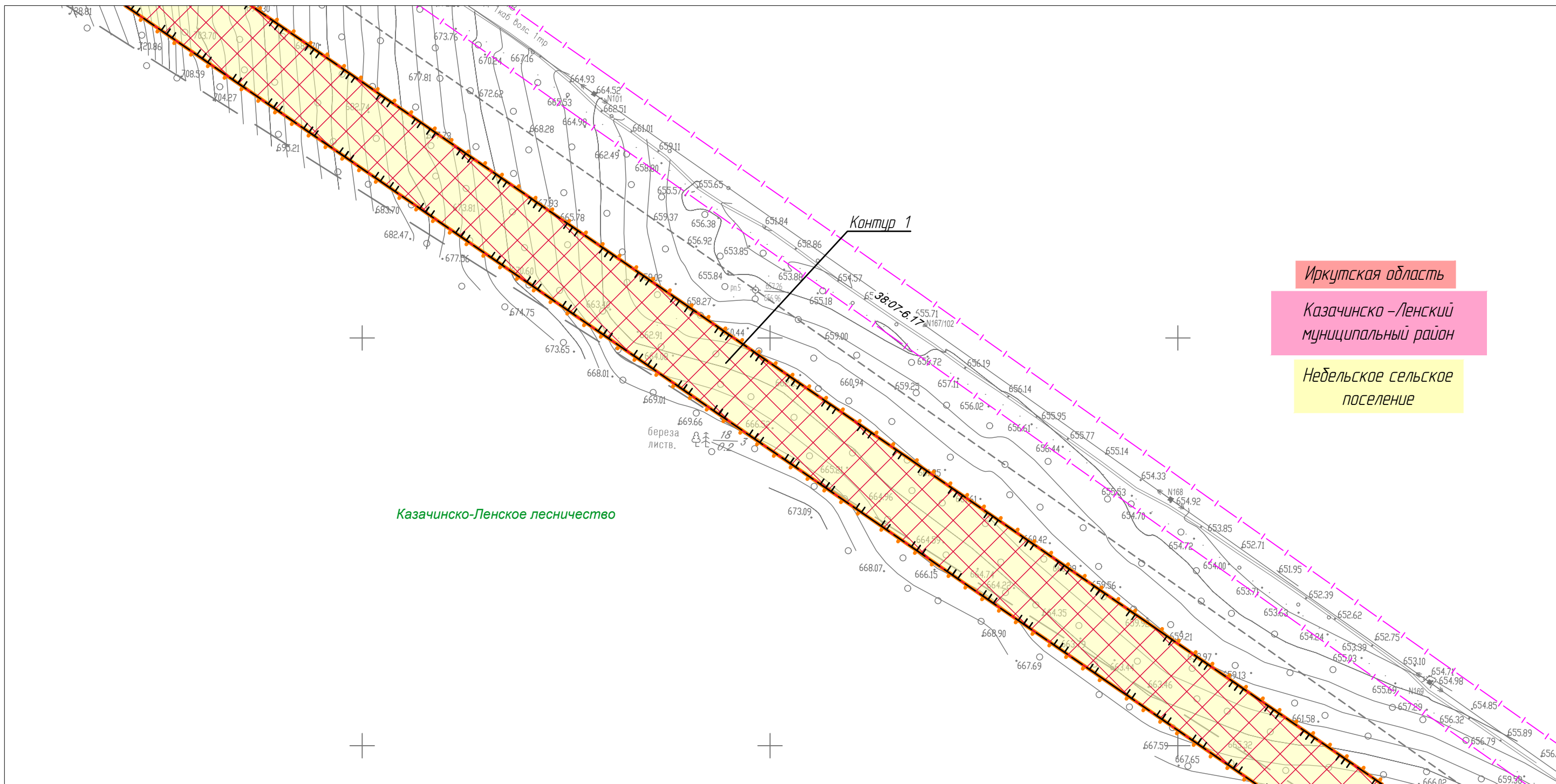
Линия совмещения с Листом 242

						Иркутская область, Казачинско-Ленский район, Киренский район, Усть-Кутский район			
						Документация по планировке территории для размещения объектов энергетики федерального значения «ВЛ 500 кВ Нижнеангарская – Усть-Кут №2»			
Изм.	Кол.уч.	Лист	№ док.	Подп.	Дата	Материалы по обоснованию проекта планировки территории. Графическая часть.	Стадия	Лист	Листов
Разработчик	Мароховский А.А.			<i>Мароховский</i>	08.22		ППТ-4.4	243	318
Разработчик	Тимергалиева А.И.			<i>Тимергалиева</i>	08.22				
Разработчик	Журавлева А.В.			<i>Журавлева</i>	08.22				
Н. контр.	Алешина А.М.			<i>Алешина</i>	08.22				
Нач. отд.	Гнетова Н.Ю.			<i>Гнетова</i>	08.22	Схема границ зон с особыми условиями использования территорий, особо охраняемых природных территорий, лесничеств. М 1:5000		ООО НПО "Инжгеопроект" 109052, г. Москва, Рязанский проспект, д.2 стр.49	

Схема границ зон с особыми условиями использования территорий, особо охраняемых природных территорий, лесничеств



Линия совмещения с Листом 245



Иркутская область

Казачинско-Ленский муниципальный район

Недельское сельское поселение

Казачинско-Ленское лесничество

Линия совмещения с Листом 243


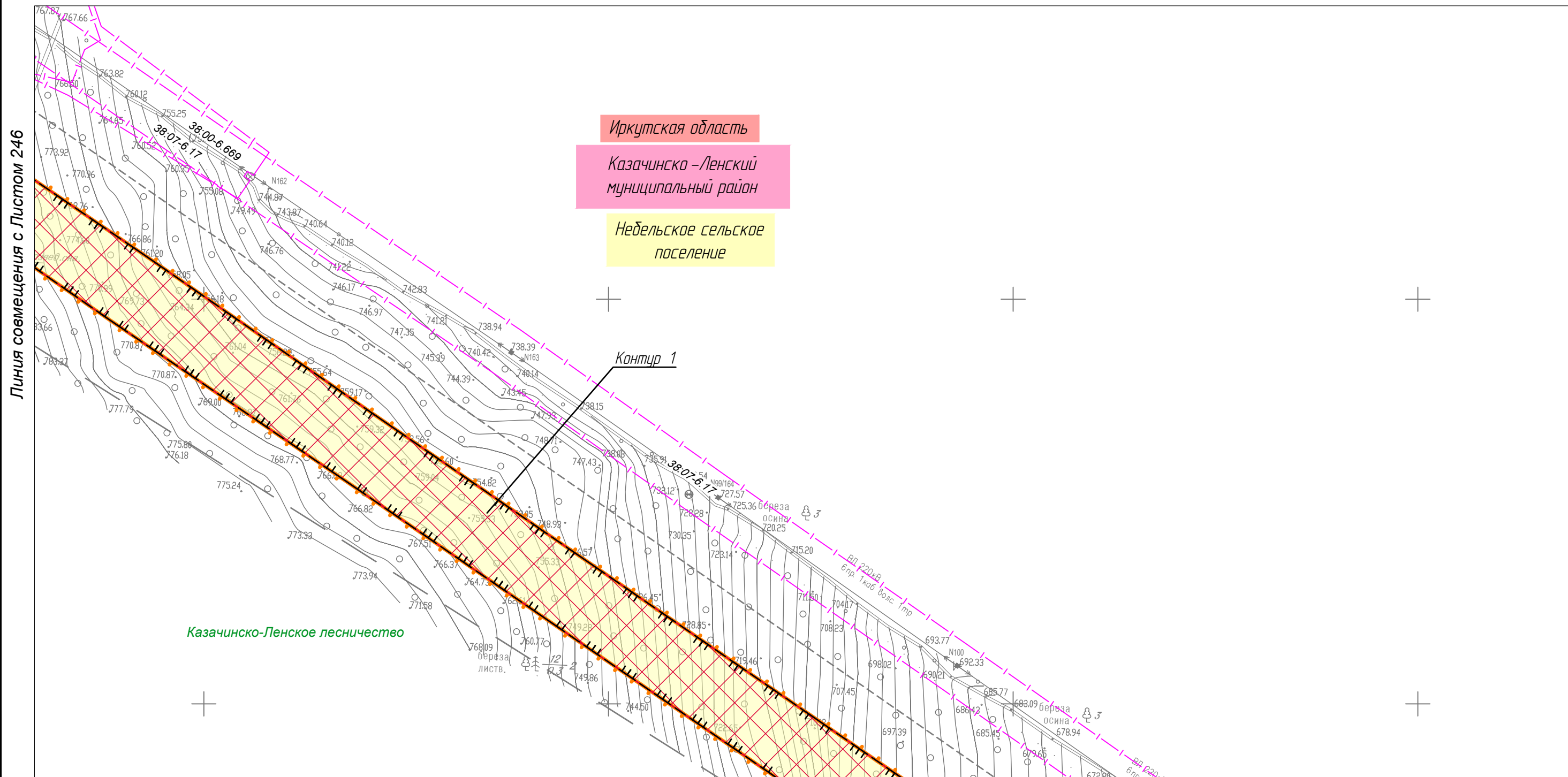
						Иркутская область, Казачинско-Ленский район, Киренский район, Усть-Кутский район			
						Документация по планировке территории для размещения объектов энергетики федерального значения «ВЛ 500 кВ Нижнеангарская – Усть-Кут №2»			
Изм.	Кол.уч.	Лист	№ док.	Подп.	Дата	Материалы по обоснованию проекта планировки территории. Графическая часть.	Стадия	Лист	Листов
Разработчик	Мароховский А.А.			<i>Мароховский</i>	08.22		ППТ-4.4	244	318
Разработчик	Тимергалиева А.И.			<i>Тимергалиева</i>	08.22				
Разработчик	Журавлева А.В.			<i>Журавлева</i>	08.22				
Н. контр.	Алешина А.М.			<i>Алешина</i>	08.22				
Нач. отд.	Гнетова Н.Ю.			<i>Гнетова</i>	08.22	Схема границ зон с особыми условиями использования территорий, особо охраняемых природных территорий, лесничеств. М 1:5000		 ООО НПО "Инжгеопроект" 109052, г. Москва, Рязанский проспект, д.2 стр.49	

Схема границ зон с особыми условиями использования территорий, особо охраняемых природных территорий, лесничеств

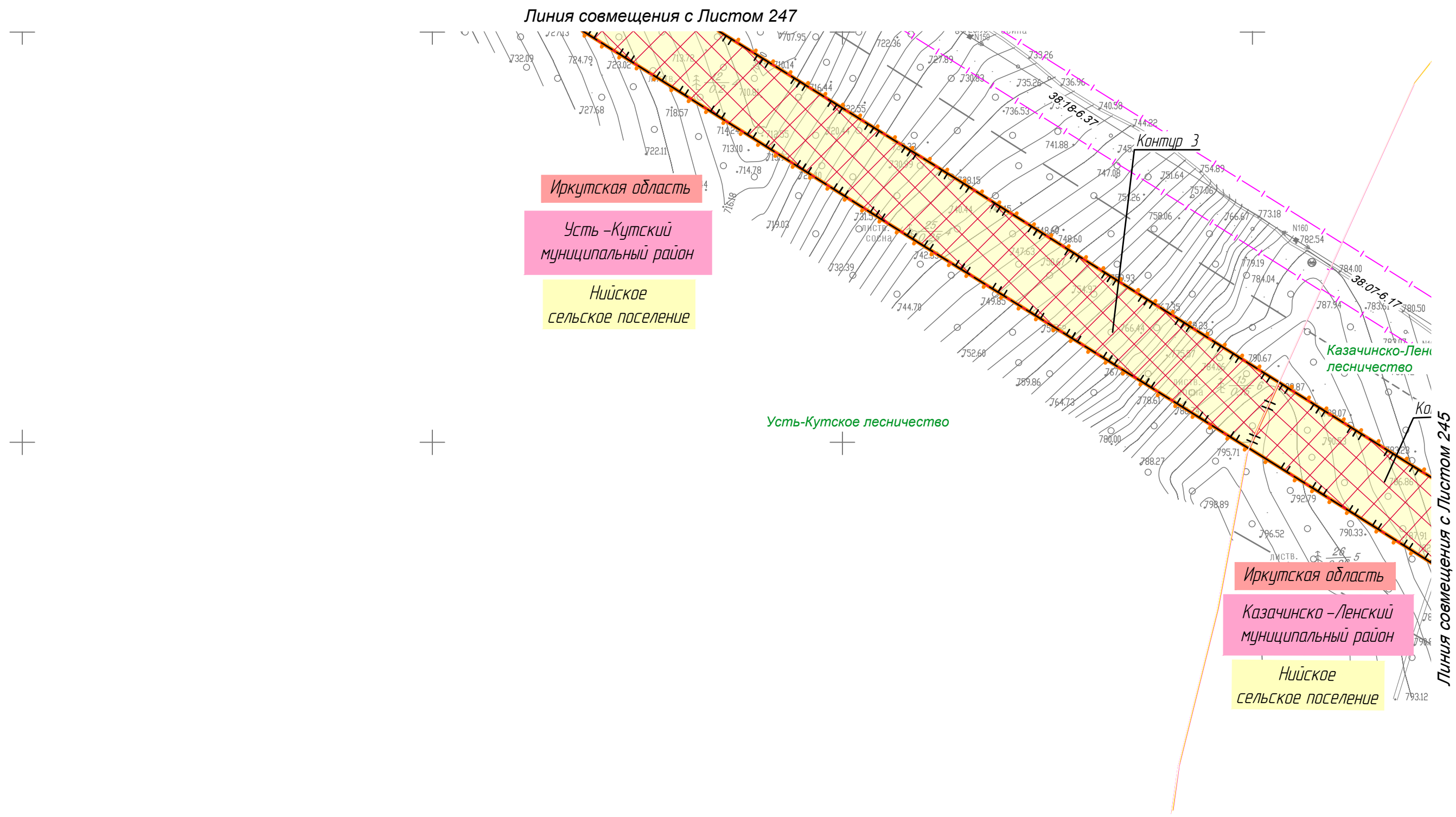


Линия совмещения с Листом 246

Линия совмещения с Листом 244

						Иркутская область, Казачинско-Ленский район, Киренский район, Усть-Кутский район			
						Документация по планировке территории для размещения объектов энергетики федерального значения «ВЛ 500 кВ Нижнеангарская – Усть-Кут №2»			
Изм.	Кол.уч.	Лист	№ док.	Подп.	Дата	Материалы по обоснованию проекта планировки территории. Графическая часть.	Стадия	Лист	Листов
Разработчик	Мароховский А.А.			<i>Мароховский</i>	08.22		ППТ-4.4	245	318
Разработчик	Тимергалиева А.И.			<i>Тимергалиева</i>	08.22				
Разработчик	Журавлева А.В.			<i>Журавлева</i>	08.22				
Н. контр.	Алешина А.М.			<i>Алешина</i>	08.22				
Нач. отд.	Гнетова Н.Ю.			<i>Гнетова</i>	08.22	Схема границ зон с особыми условиями использования территорий, особо охраняемых природных территорий, лесничеств. М 1:5000			
						ООО НПО "Инжгеопроект" 109052, г. Москва, Рязанский проспект, д.2 стр.49			

Схема границ зон с особыми условиями использования территорий, особо охраняемых природных территорий, лесничеств

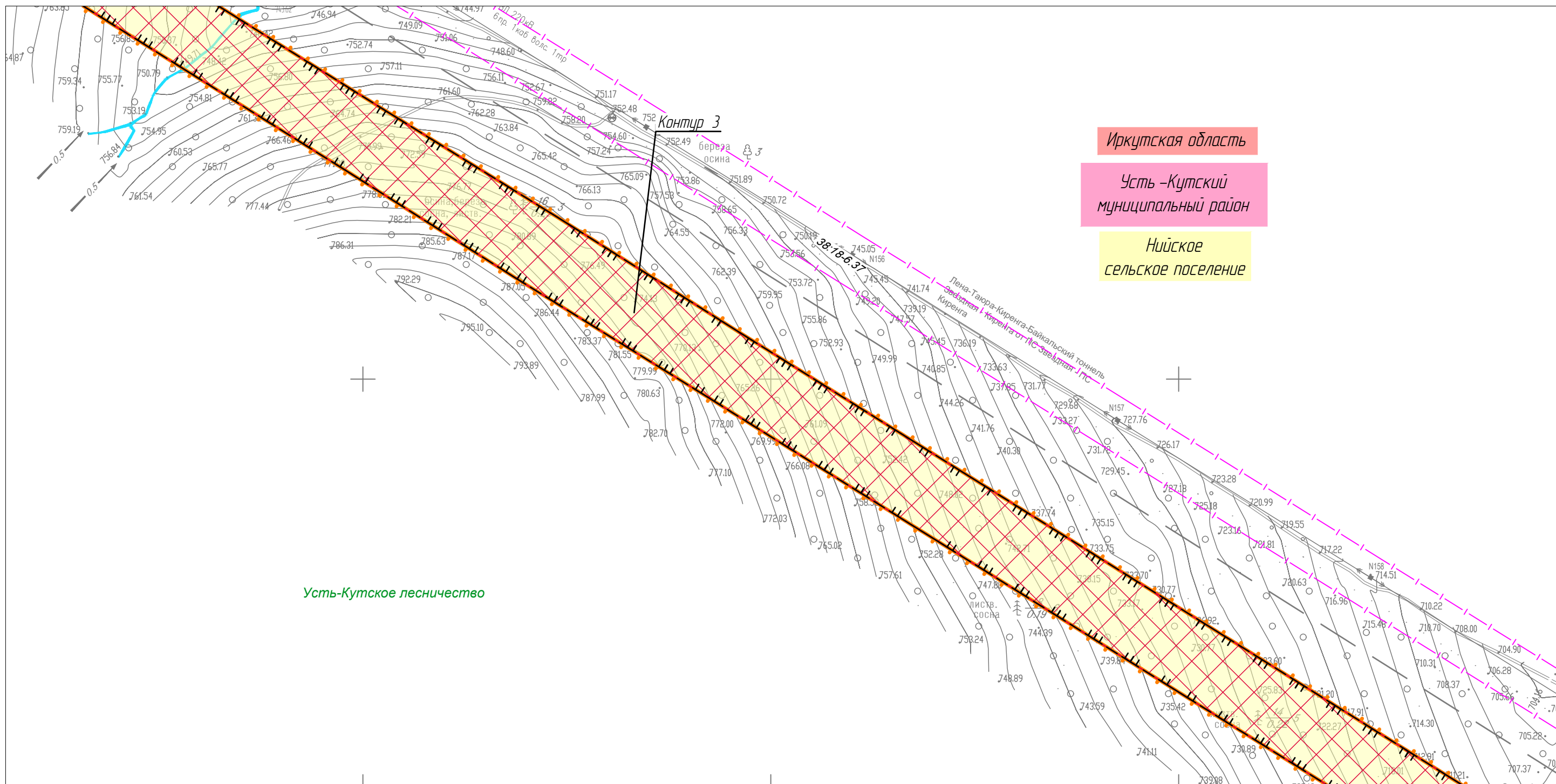


						Иркутская область, Казачинско-Ленский район, Киренский район, Усть-Кутский район			
						Документация по планировке территории для размещения объектов энергетики федерального значения «ВЛ 500 кВ Нижнеангарская – Усть-Кут №2»			
Изм.	Кол.уч.	Лист	№ док.	Подп.	Дата	Материалы по обоснованию проекта планировки территории. Графическая часть.	Стадия	Лист	Листов
Разработчик	Мароховский А.А.			<i>Мароховский</i>	08.22		ППТ-4.4	246	318
Разработчик	Тимергалиева А.И.			<i>Тимергалиева</i>	08.22				
Разработчик	Журавлева А.В.			<i>Журавлева</i>	08.22				
Н. контр.	Алешина А.М.			<i>Алешина</i>	08.22				
Нач. отд.	Гнетова Н.Ю.			<i>Гнетова</i>	08.22	Схема границ зон с особыми условиями использования территорий, особо охраняемых природных территорий, лесничеств. М 1:5000		ООО НПО "Инжгеопроект" 109052, г. Москва, Рязанский проспект, д.2 стр.49	

Схема границ зон с особыми условиями использования территорий, особо охраняемых природных территорий, лесничеств



Линия совмещения с Листом 248



Линия совмещения с Листом 246

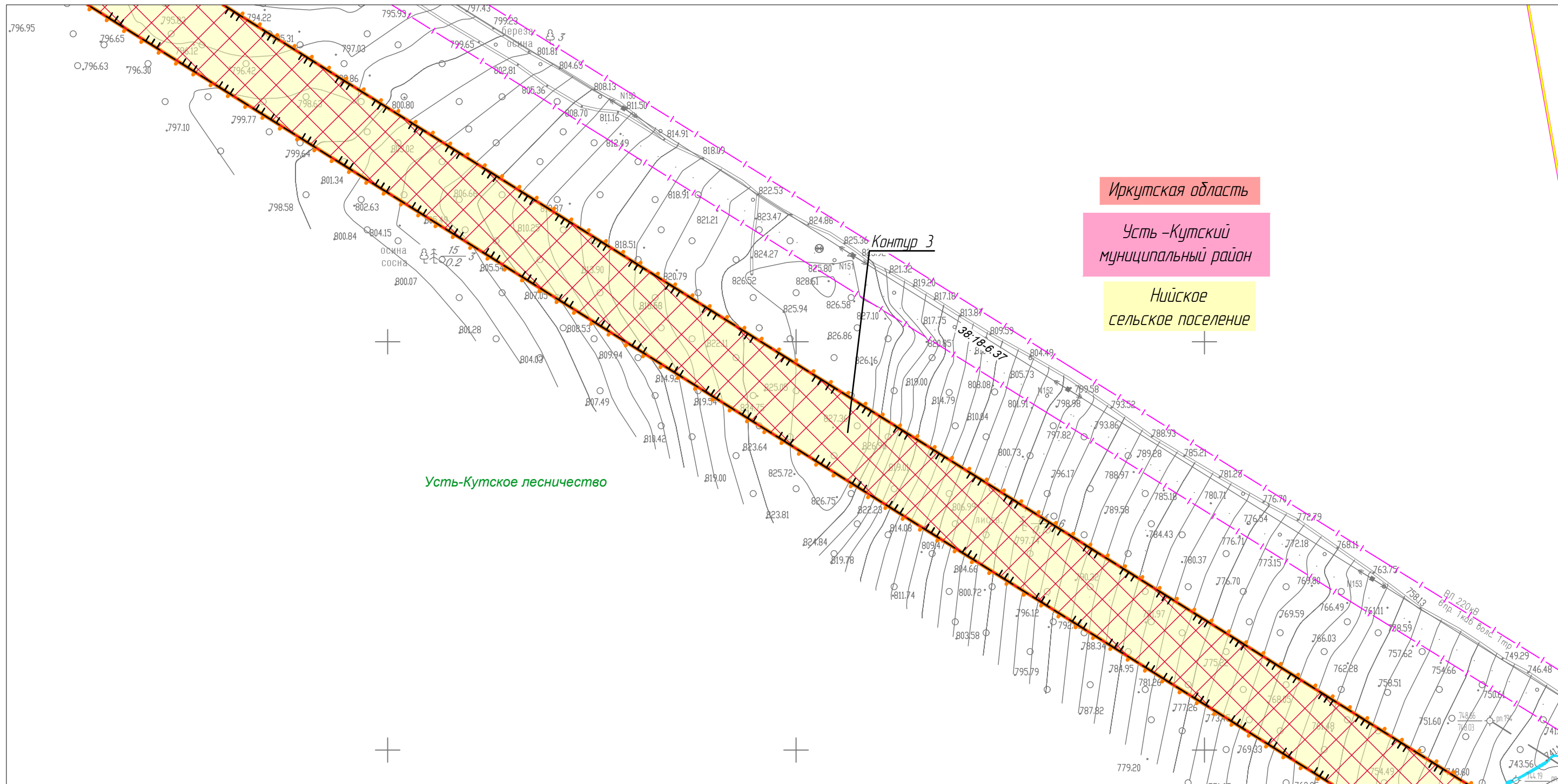
						Иркутская область, Казачинско-Ленский район, Киренский район, Усть-Кутский район			
						Документация по планировке территории для размещения объектов энергетики федерального значения «ВЛ 500 кВ Нижнеангарская – Усть-Кут №2»			
Изм.	Кол.уч.	Лист	№ док.	Подп.	Дата	Материалы по обоснованию проекта планировки территории. Графическая часть.	Стадия	Лист	Листов
Разработчик	Мароховский А.А.			<i>Мароховский</i>	08.22		ППТ-4.4	247	318
Разработчик	Тимергалиева А.И.			<i>Тимергалиева</i>	08.22				
Разработчик	Журавлева А.В.			<i>Журавлева</i>	08.22				
Н. контр.	Алешина А.М.			<i>Алешина</i>	08.22				
Нач. отд.	Гнетова Н.Ю.			<i>Гнетова</i>	08.22	Схема границ зон с особыми условиями использования территорий, особо охраняемых природных территорий, лесничеств. М 1:5000			

ООО НПО "Инжгеопроект"
109052, г. Москва,
Рязанский проспект,
д.2 стр.49

Схема границ зон с особыми условиями использования территорий, особо охраняемых природных территорий, лесничеств



Линия совмещения с Листом 249



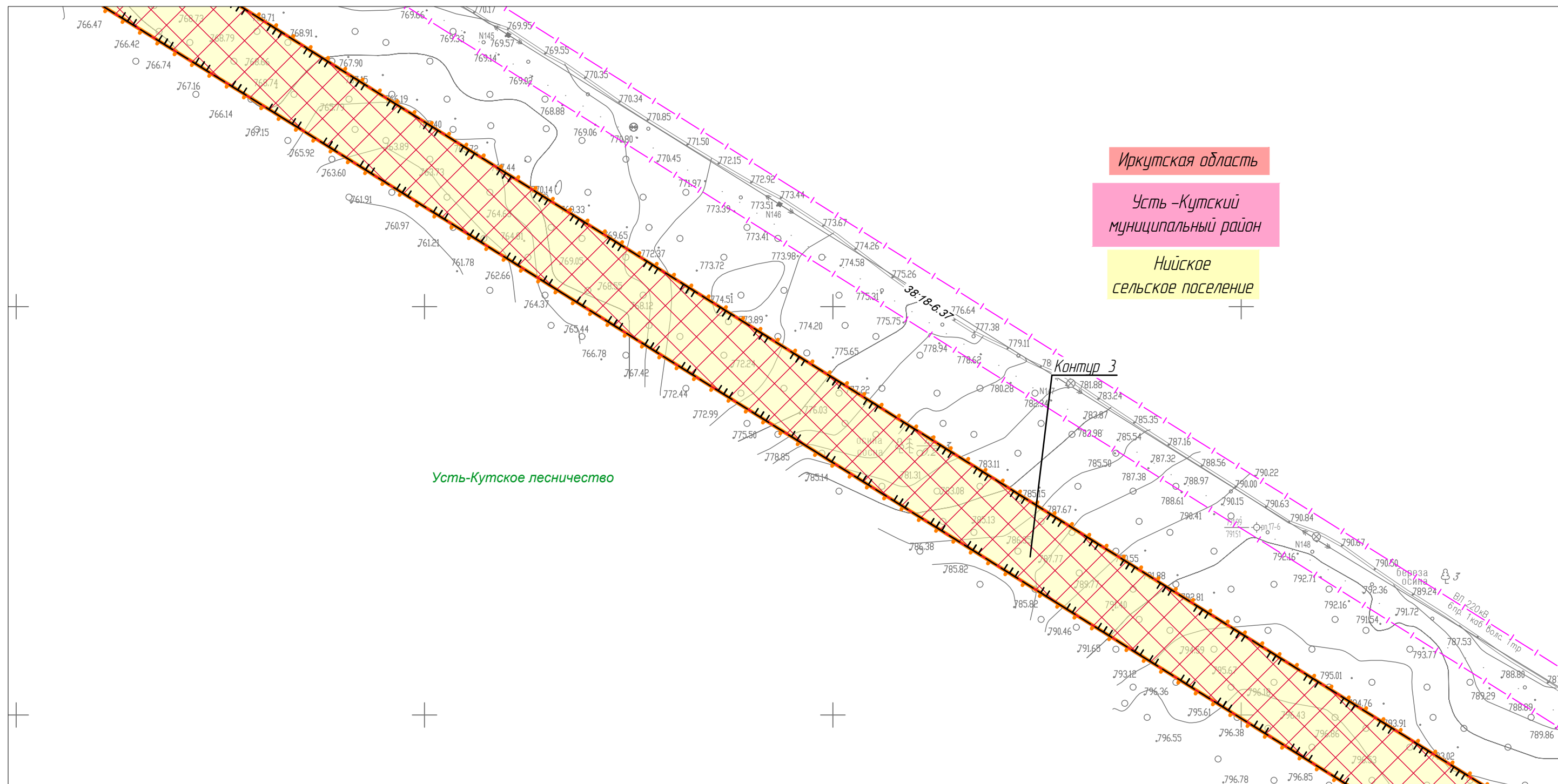
Линия совмещения с Листом 247

						Иркутская область, Казачинско-Ленский район, Киренский район, Усть-Кутский район			
						Документация по планировке территории для размещения объектов энергетики федерального значения «ВЛ 500 кВ Нижнеангарская – Усть-Кут №2»			
Изм.	Кол.уч.	Лист	№ док.	Подп.	Дата	Материалы по обоснованию проекта планировки территории. Графическая часть.	Стадия	Лист	Листов
Разработчик	Мароховский А.А.			<i>Мароховский</i>	08.22		ППТ-4.4	248	318
Разработчик	Тимергалиева А.И.			<i>Тимергалиева</i>	08.22				
Разработчик	Журавлева А.В.			<i>Журавлева</i>	08.22				
Н. контр.	Алешина А.М.			<i>Алешина</i>	08.22				
Нач. отд.	Гнетова Н.Ю.			<i>Гнетова</i>	08.22	Схема границ зон с особыми условиями использования территорий, особо охраняемых природных территорий, лесничеств. М 1:5000			
						ООО НПО «Инжгеопроект» 109052, г. Москва, Рязанский проспект, д.2 стр.49			

Схема границ зон с особыми условиями использования территорий, особо охраняемых природных территорий, лесничеств



Линия совмещения с Листом 250



Линия совмещения с Листом 248

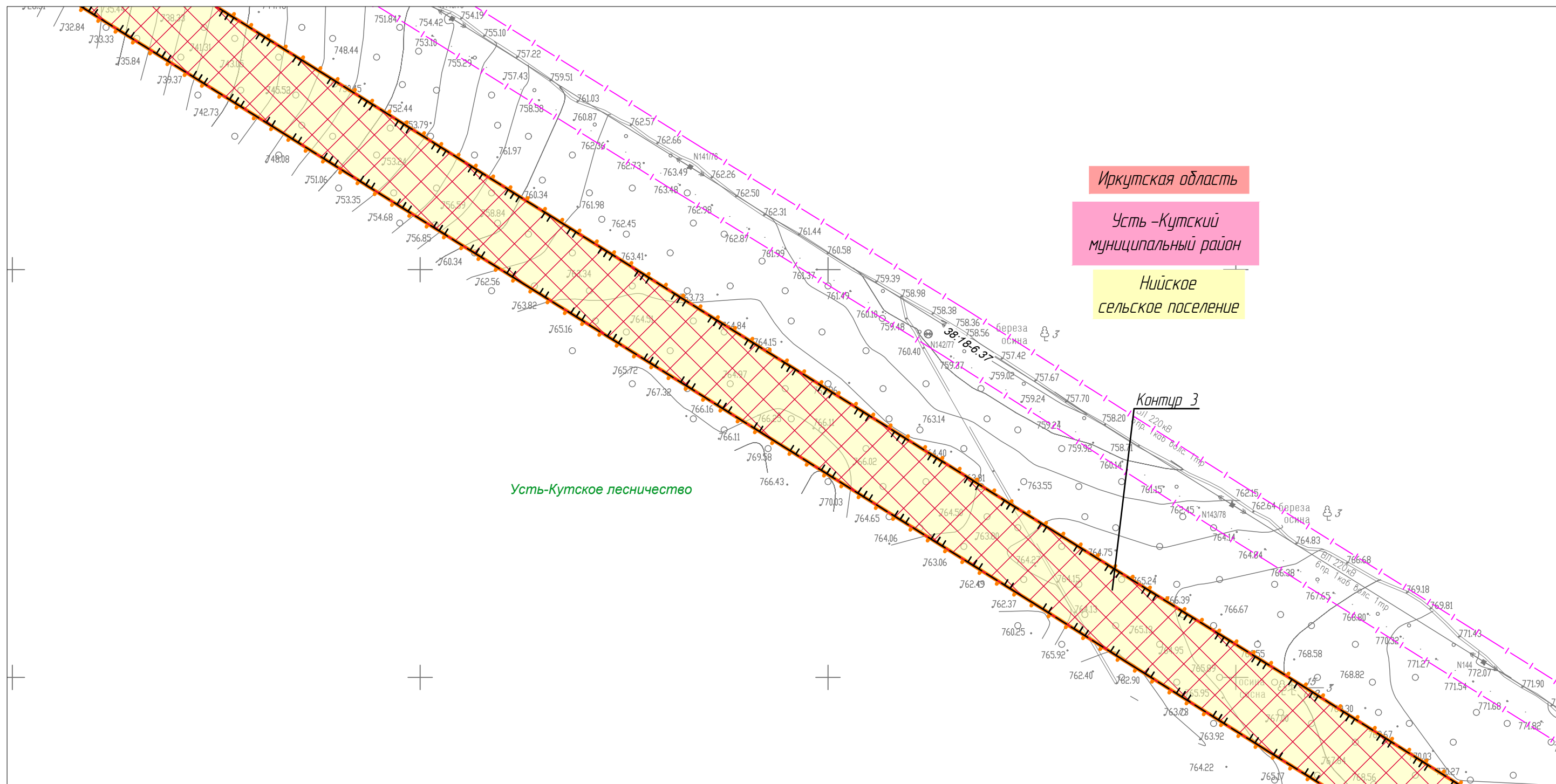
						Иркутская область, Казачинско-Ленский район, Киренский район, Усть-Кутский район			
						Документация по планировке территории для размещения объектов энергетики федерального значения «ВЛ 500 кВ Нижнеангарская – Усть-Кут №2»			
Изм.	Кол.уч.	Лист	№ док.	Подп.	Дата	Материалы по обоснованию проекта планировки территории. Графическая часть.	Стадия	Лист	Листов
Разработчик	Мароховский А.А.			<i>Мароховский</i>	08.22		ППТ-4.4	249	318
Разработчик	Тимергалиева А.И.			<i>Тимергалиева</i>	08.22				
Разработчик	Журавлева А.В.			<i>Журавлева</i>	08.22				
Н. контр.	Алешина А.М.			<i>Алешина</i>	08.22				
Нач. отд.	Гнетова Н.Ю.			<i>Гнетова</i>	08.22	Схема границ зон с особыми условиями использования территорий, особо охраняемых природных территорий, лесничеств. М 1:5000			

ООО НПО "Инжгеопроект"
109052, г. Москва,
Рязанский проспект,
д.2 стр.49

Схема границ зон с особыми условиями использования территорий, особо охраняемых природных территорий, лесничеств



Линия совмещения с Листом 251



Линия совмещения с Листом 249

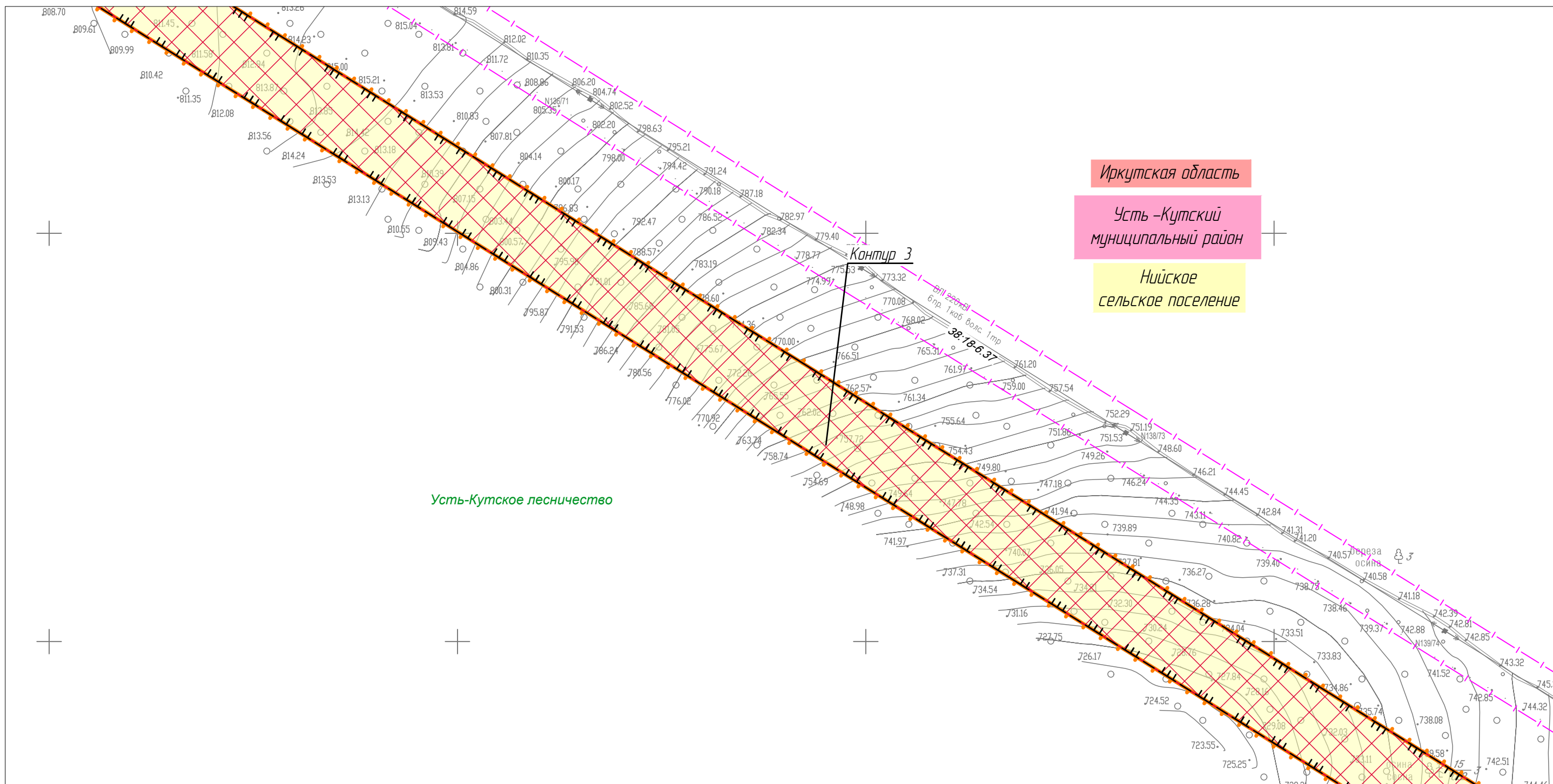
						Иркутская область, Казачинско-Ленский район, Киренский район, Усть-Кутский район			
						Документация по планировке территории для размещения объектов энергетики федерального значения «ВЛ 500 кВ Нижнеангарская – Усть-Кут №2»			
Изм.	Кол.уч.	Лист	№ док.	Подп.	Дата	Материалы по обоснованию проекта планировки территории. Графическая часть.	Стадия	Лист	Листов
Разработчик	Мароховский А.А.			<i>Мароховский</i>	08.22		ППТ-4.4	250	318
Разработчик	Тимергалиева А.И.			<i>Тимергалиева</i>	08.22				
Разработчик	Журавлева А.В.			<i>Журавлева</i>	08.22				
Н. контр.	Алешина А.М.			<i>Алешина</i>	08.22				
Нач. отд.	Гнетова Н.Ю.			<i>Гнетова</i>	08.22	Схема границ зон с особыми условиями использования территорий, особо охраняемых природных территорий, лесничеств. М 1:5000			

ООО НПО "Инжгеопроект"
109052, г. Москва,
Рязанский проспект,
д.2 стр.49

Схема границ зон с особыми условиями использования территорий, особо охраняемых природных территорий, лесничеств



Линия совмещения с Листом 252



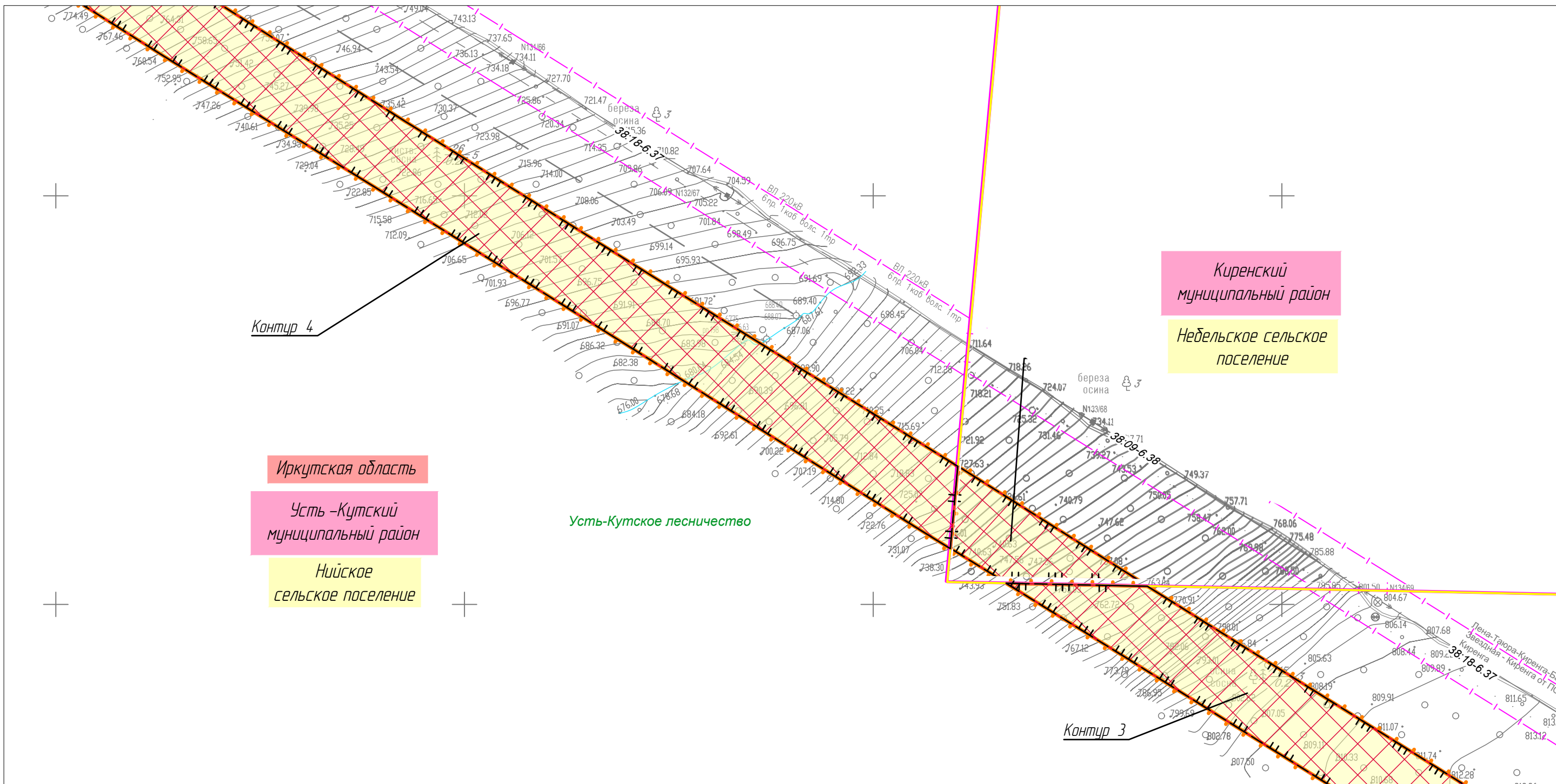
Линия совмещения с Листом 250

						Иркутская область, Казачинско-Ленский район, Киренский район, Усть-Кутский район			
						Документация по планировке территории для размещения объектов энергетики федерального значения «ВЛ 500 кВ Нижнеангарская – Усть-Кут №2»			
Изм.	Кол.уч.	Лист	№ док.	Подп.	Дата	Материалы по обоснованию проекта планировки территории. Графическая часть.	Стадия	Лист	Листов
Разработчик	Мароховский А.А.			<i>Мароховский</i>	08.22		ППТ-4.4	251	318
Разработчик	Тимергалиева А.И.			<i>Тимергалиева</i>	08.22				
Разработчик	Журавлева А.В.			<i>Журавлева</i>	08.22				
Н. контр.	Алешина А.М.			<i>Алешина</i>	08.22				
Нач. отд.	Гнетова Н.Ю.			<i>Гнетова</i>	08.22	Схема границ зон с особыми условиями использования территорий, особо охраняемых природных территорий, лесничеств. М 1:5000		ООО НПО "Инжгеопроект" 109052, г. Москва, Рязанский проспект, д.2 стр.49	

Схема границ зон с особыми условиями использования территорий, особо охраняемых природных территорий, лесничеств



Линия совмещения с Листом 253




Линия совмещения с Листом 251

Иркутская область, Казачинско-Ленский район, Киренский район, Усть-Кутский район					
Документация по планировке территории для размещения объектов энергетики федерального значения «ВЛ 500 кВ Нижнеангарская – Усть-Кут №2»					
Изм.	Кол.уч.	Лист	№ док.	Подп.	Дата
Разработчик	Мароховский А.А.			<i>Мароховский</i>	08.22
Разработчик	Тимергалиева А.И.			<i>Тимергалиева</i>	08.22
Разработчик	Журавлева А.В.			<i>Журавлева</i>	08.22
Н. контр.	Алешина А.М.			<i>Алешина</i>	08.22
Нач. отд.	Гнетова Н.Ю.			<i>Гнетова</i>	08.22
Материалы по обоснованию проекта планировки территории. Графическая часть.					
Стадия					
Лист					
Листов					
ППТ-4.4					
252					
318					
Схема границ зон с особыми условиями использования территорий, особо охраняемых природных территорий, лесничеств. М 1:5000					
ООО НПО "Инжгеопроект" 109052, г. Москва, Рязанский проспект, д.2 стр.49					

Схема границ зон с особыми условиями использования территорий, особо охраняемых природных территорий, лесничеств



Линия совмещения с Листом 254



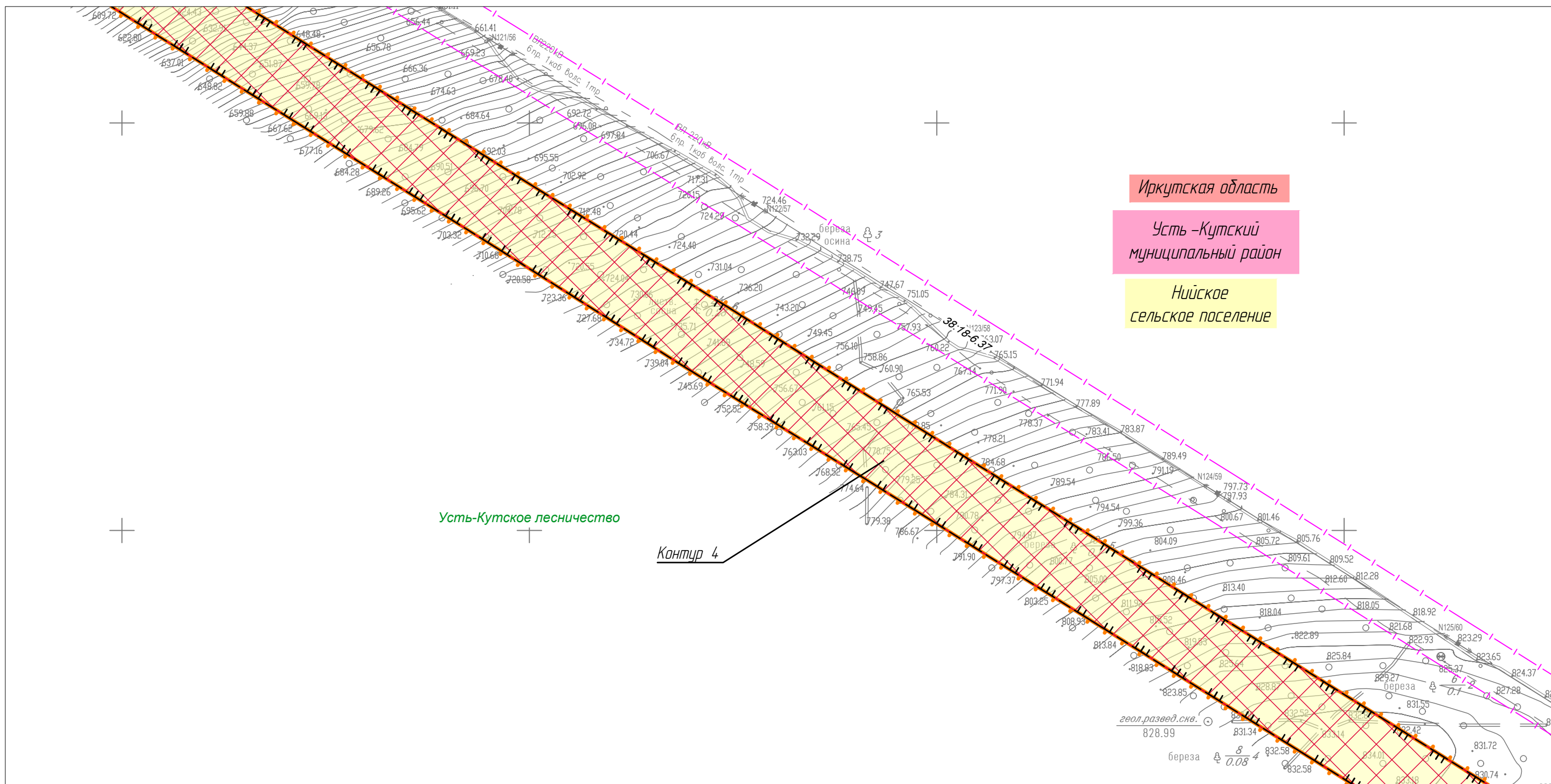
Линия совмещения с Листом 252

						Иркутская область, Казачинско-Ленский район, Киренский район, Усть-Кутский район			
						Документация по планировке территории для размещения объектов энергетики федерального значения «ВЛ 500 кВ Нижнеангарская – Усть-Кут №2»			
Изм.	Кол.уч.	Лист	№ док.	Подп.	Дата	Материалы по обоснованию проекта планировки территории. Графическая часть.	Стадия	Лист	Листов
Разработчик	Мароховский А.А.			<i>Мароховский</i>	08.22		ППТ-4.4	253	318
Разработчик	Тимергалиева А.И.			<i>Тимергалиева</i>	08.22				
Разработчик	Журавлева А.В.			<i>Журавлева</i>	08.22				
Н. контр.	Алешина А.М.			<i>Алешина</i>	08.22				
Нач. отд.	Гнетова Н.Ю.			<i>Гнетова</i>	08.22	Схема границ зон с особыми условиями использования территорий, особо охраняемых природных территорий, лесничеств. М 1:5000			
						ООО НПО "Инжгеопроект" 109052, г. Москва, Рязанский проспект, д.2 стр.49			

Схема границ зон с особыми условиями использования территорий, особо охраняемых природных территорий, лесничеств



Линия совмещения с Листом 255



Иркутская область
Усть-Кутский муниципальный район
Нийское сельское поселение

Усть-Кутское лесничество

Контур 4

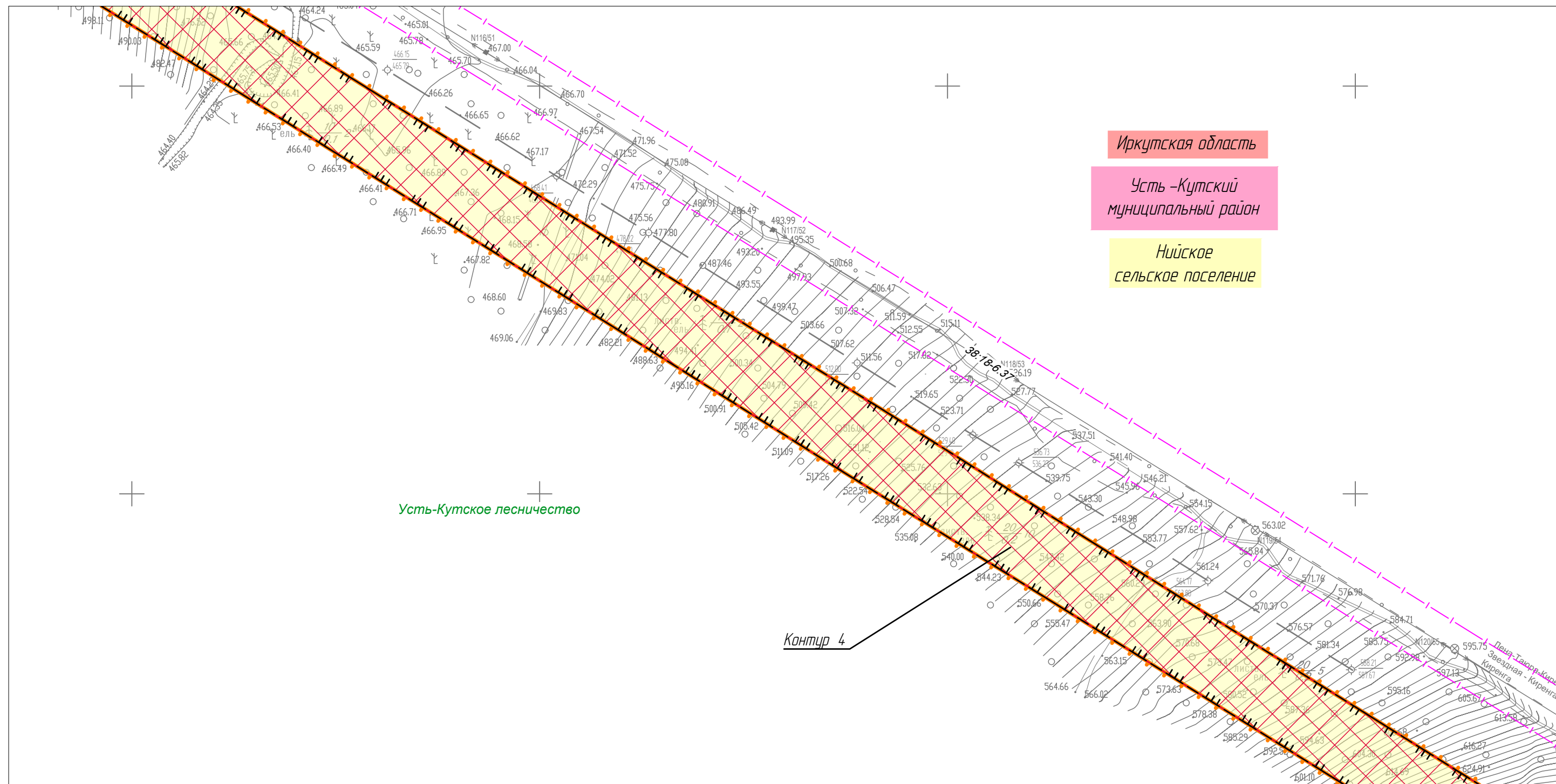
Линия совмещения с Листом 253

						Иркутская область, Казачинско-Ленский район, Киренский район, Усть-Кутский район			
						Документация по планировке территории для размещения объектов энергетики федерального значения «ВЛ 500 кВ Нижнеангарская – Усть-Кут №2»			
Изм.	Кол.уч.	Лист	№ док.	Подп.	Дата	Материалы по обоснованию проекта планировки территории. Графическая часть.	Стадия	Лист	Листов
Разработчик	Мароховский А.А.			<i>Мароховский</i>	08.22		ППТ-4.4	254	318
Разработчик	Тимергалиева А.И.			<i>Тимергалиева</i>	08.22				
Разработчик	Журавлева А.В.			<i>Журавлева</i>	08.22				
Н. контр.	Алешина А.М.			<i>Алешина</i>	08.22				
Нач. отд.	Гнетова Н.Ю.			<i>Гнетова</i>	08.22	Схема границ зон с особыми условиями использования территорий, особо охраняемых природных территорий, лесничеств. М 1:5000		ООО НПО "Инжгеопроект" 109052, г. Москва, Рязанский проспект, д.2 стр.49	

Схема границ зон с особыми условиями использования территорий, особо охраняемых природных территорий, лесничеств



Линия совмещения с Листом 256



Иркутская область
Усть-Кутский муниципальный район
Нижское сельское поселение

Усть-Кутское лесничество

Контур 4

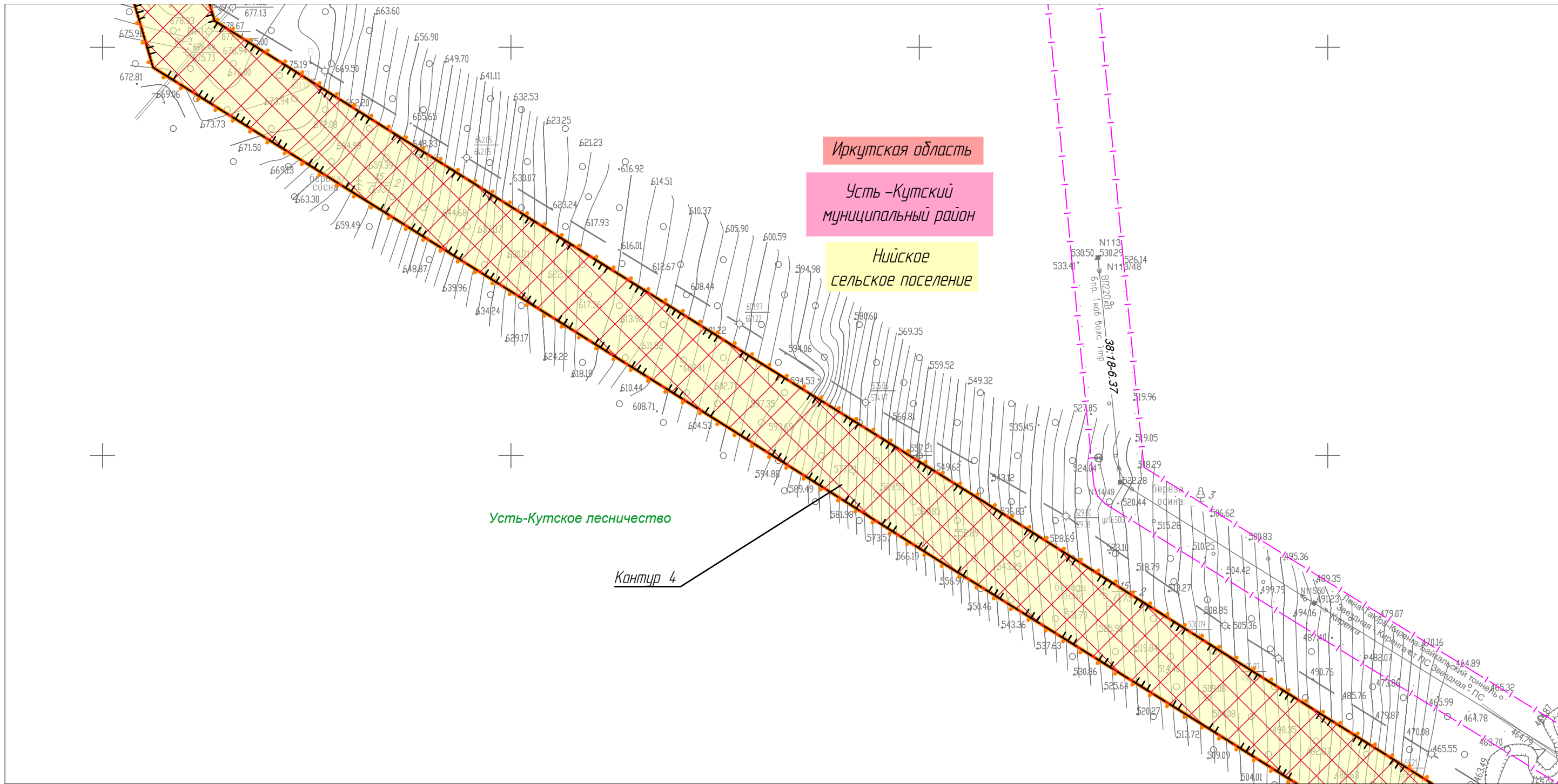
Линия совмещения с Листом 254

						Иркутская область, Казачинско-Ленский район, Киренский район, Усть-Кутский район			
						Документация по планировке территории для размещения объектов энергетики федерального значения «ВЛ 500 кВ Нижнеангарская – Усть-Кут №2»			
Изм.	Кол.уч.	Лист	№ док.	Подп.	Дата	Материалы по обоснованию проекта планировки территории. Графическая часть.	Стадия	Лист	Листов
Разработчик	Мароховский А.А.			<i>Мароховский</i>	08.22		ППТ-4.4	255	318
Разработчик	Тимергалиева А.И.			<i>Тимергалиева</i>	08.22				
Разработчик	Журавлева А.В.			<i>Журавлева</i>	08.22				
Н. контр.	Алешина А.М.			<i>Алешина</i>	08.22				
Нач. отд.	Гнетова Н.Ю.			<i>Гнетова</i>	08.22	Схема границ зон с особыми условиями использования территорий, особо охраняемых природных территорий, лесничеств. М 1:5000		ООО НПО "Инжгеопроект" 109052, г. Москва, Рязанский проспект, д.2 стр.49	

Схема границ зон с особыми условиями использования территорий, особо охраняемых природных территорий, лесничеств



Линия совмещения с Листом 257



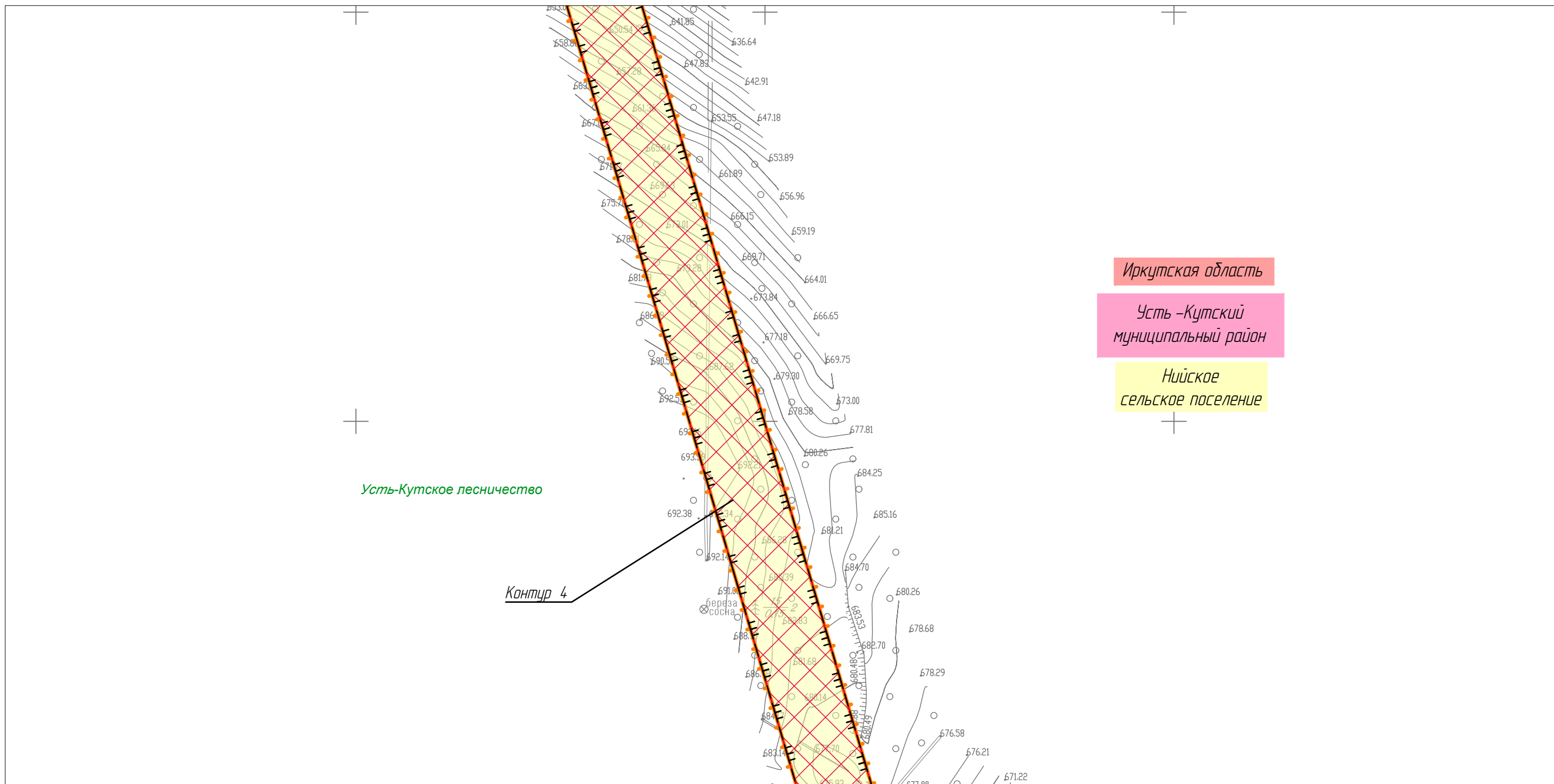
Линия совмещения с Листом 255

						Иркутская область, Казачинско-Ленский район, Киренский район, Усть-Кутский район			
						Документация по планировке территории для размещения объектов энергетики федерального значения «ВЛ 500 кВ Нижнеангарская – Усть-Кут №2»			
Изм.	Кол.уч.	Лист	№ док.	Подп.	Дата	Материалы по обоснованию проекта планировки территории. Графическая часть.	Стадия	Лист	Листов
Разработчик	Мароховский А.А.			<i>Мароховский</i>	08.22		ППТ-4.4	256	318
Разработчик	Тимергалиева А.И.			<i>Тимергалиева</i>	08.22				
Разработчик	Журавлева А.В.			<i>Журавлева</i>	08.22				
Н. контр.	Алешина А.М.			<i>Алешина</i>	08.22				
Нач. отд.	Гнетова Н.Ю.			<i>Гнетова</i>	08.22	Схема границ зон с особыми условиями использования территорий, особо охраняемых природных территорий, лесничеств. М 1:5000			
						ООО НПО "Инжгеопроект" 109052, г. Москва, Рязанский проспект, д.2 стр.49			

Схема границ зон с особыми условиями использования территорий, особо охраняемых природных территорий, лесничеств



Линия совмещения с Листом 258



Иркутская область
Усть-Кутский
муниципальный район
Нийское
сельское поселение

Линия совмещения с Листом 256


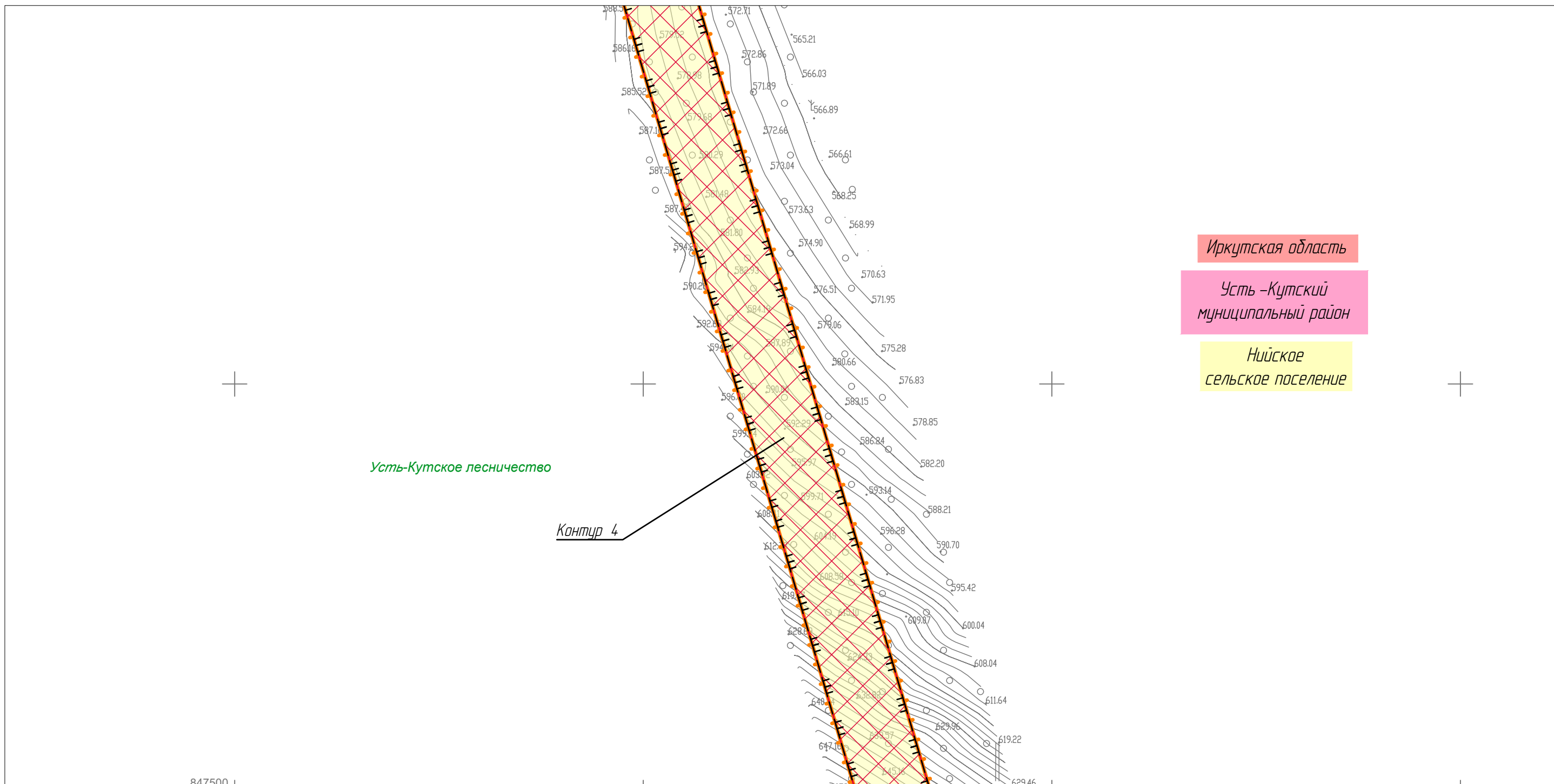
						Иркутская область, Казачинско-Ленский район, Киренский район, Усть-Кутский район			
						Документация по планировке территории для размещения объектов энергетики федерального значения «ВЛ 500 кВ Нижнеангарская – Усть-Кут №2»			
Изм.	Кол.уч.	Лист	№ док.	Подп.	Дата	Материалы по обоснованию проекта планировки территории. Графическая часть.	Стадия	Лист	Листов
Разработчик	Мароховский А.А.			<i>Мароховский</i>	08.22		ППТ-4.4	257	318
Разработчик	Тимергалиева А.И.			<i>Тимергалиева</i>	08.22				
Разработчик	Журавлева А.В.			<i>Журавлева</i>	08.22				
Н. контр.	Алешина А.М.			<i>Алешина</i>	08.22				
Нач. отд.	Гнетова Н.Ю.			<i>Гнетова</i>	08.22	Схема границ зон с особыми условиями использования территорий, особо охраняемых природных территорий, лесничеств. М 1:5000		 ООО НПО "Инжгеопроект" 109052, г. Москва, Рязанский проспект, д.2 стр.49	

Схема границ зон с особыми условиями использования территорий, особо охраняемых природных территорий, лесничеств



Линия совмещения с Листом 259



847500 1

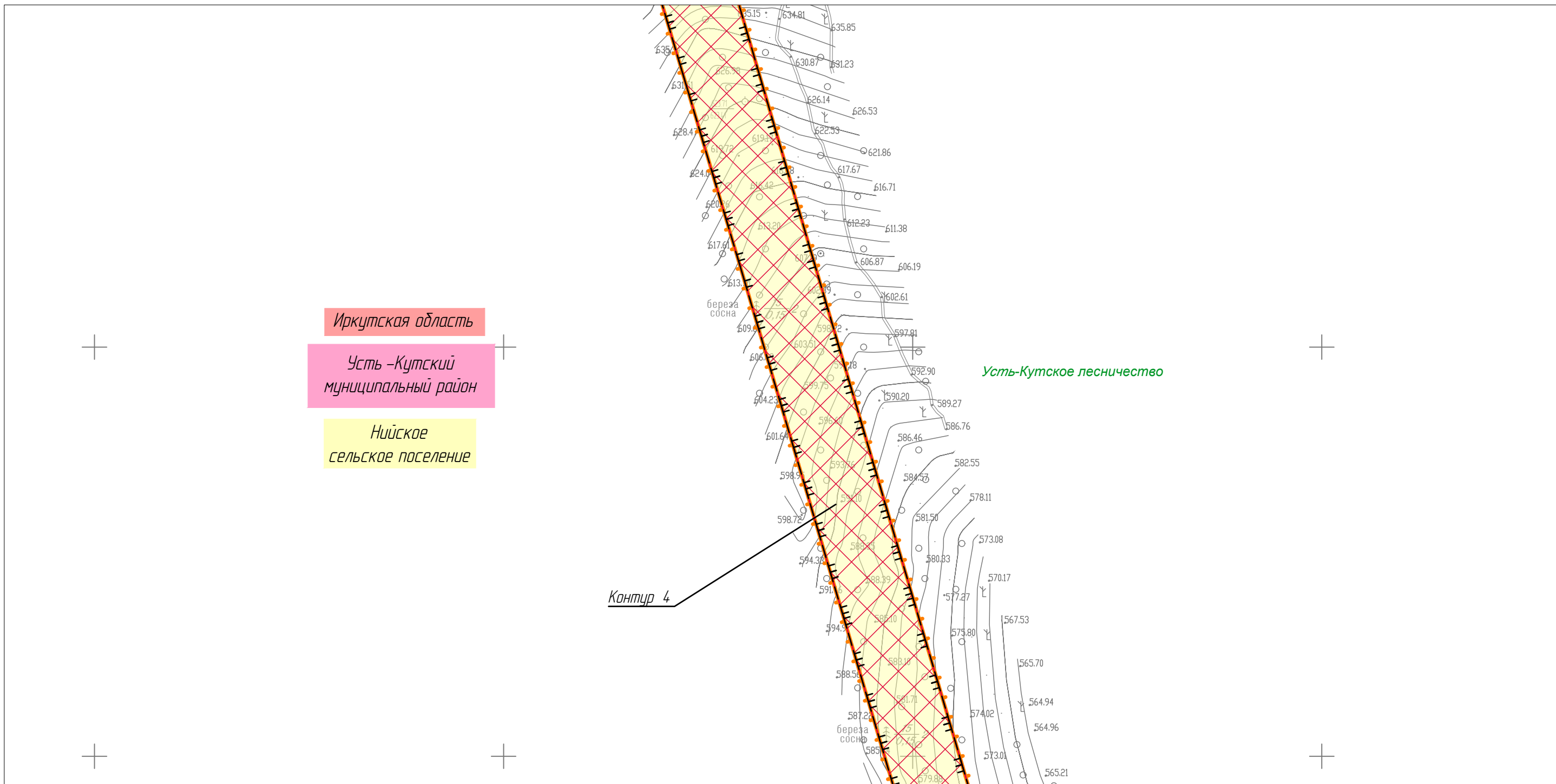
Линия совмещения с Листом 257

						Иркутская область, Казачинско-Ленский район, Киренский район, Усть-Кутский район			
						Документация по планировке территории для размещения объектов энергетики федерального значения «ВЛ 500 кВ Нижнеангарская – Усть-Кут №2»			
Изм.	Кол.уч.	Лист	№ док.	Подп.	Дата	Материалы по обоснованию проекта планировки территории. Графическая часть.	Стадия	Лист	Листов
Разработчик	Мароховский А.А.			<i>Мароховский</i>	08.22		ППТ-4.4	258	318
Разработчик	Тимергалиева А.И.			<i>Тимергалиева</i>	08.22				
Разработчик	Журавлева А.В.			<i>Журавлева</i>	08.22				
Н. контр.	Алешина А.М.			<i>Алешина</i>	08.22				
Нач. отд.	Гнетова Н.Ю.			<i>Гнетова</i>	08.22	Схема границ зон с особыми условиями использования территорий, особо охраняемых природных территорий, лесничеств. М 1:5000		ООО НПО "Инжгеопроект" 109052, г. Москва, Рязанский проспект, д.2 стр.49	

Схема границ зон с особыми условиями использования территорий, особо охраняемых природных территорий, лесничеств



Линия совмещения с Листом 260



Линия совмещения с Листом 258

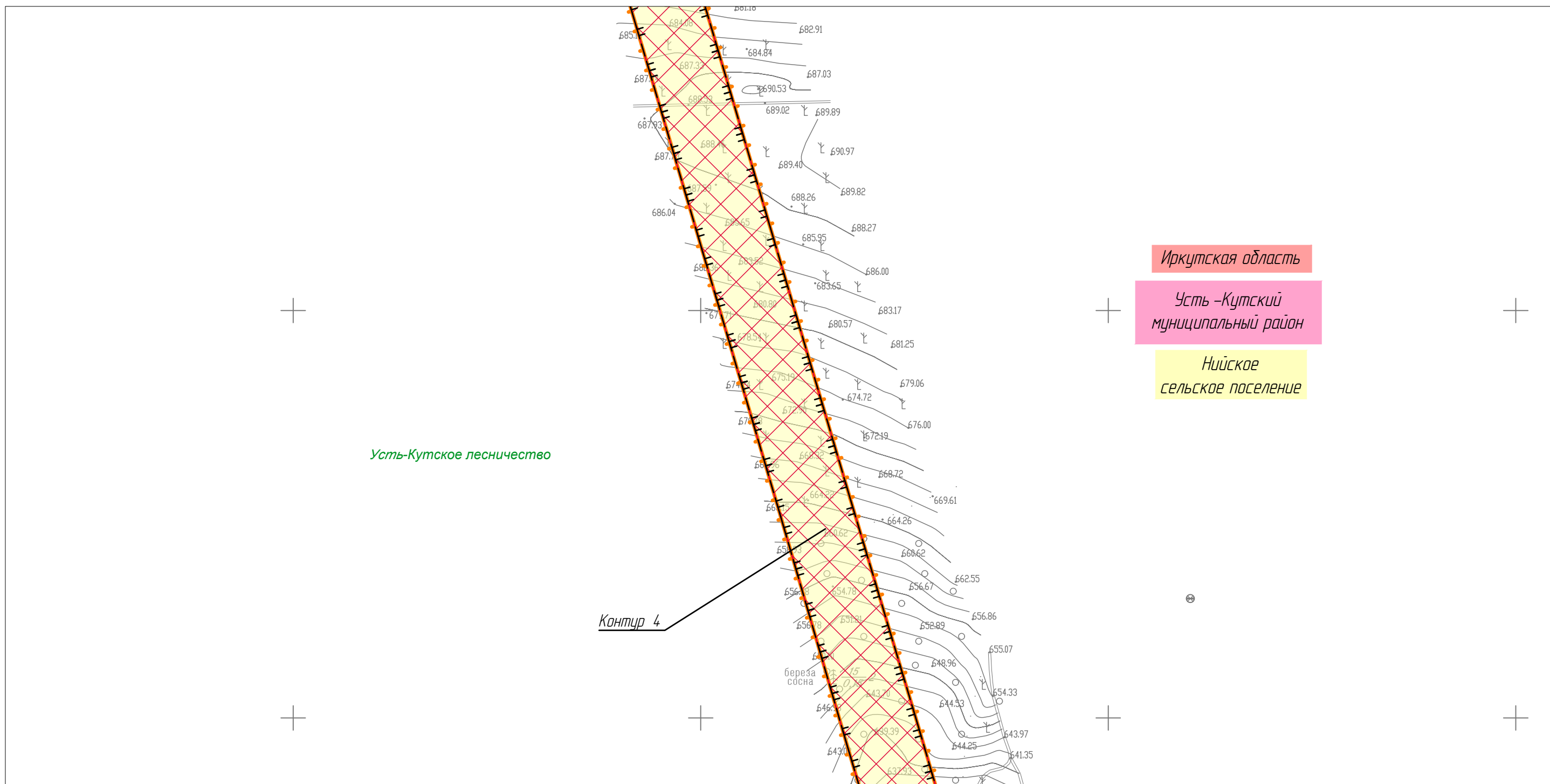
						Иркутская область, Казачинско-Ленский район, Киренский район, Усть-Кутский район			
						Документация по планировке территории для размещения объектов энергетики федерального значения «ВЛ 500 кВ Нижнеангарская – Усть-Кут №2»			
Изм.	Кол.уч.	Лист	№ док.	Подп.	Дата	Материалы по обоснованию проекта планировки территории. Графическая часть.	Стадия	Лист	Листов
Разработчик	Мароховский А.А.			<i>Мароховский</i>	08.22		ППТ-4.4	259	318
Разработчик	Тимергалиева А.И.			<i>Тимергалиева</i>	08.22				
Разработчик	Журавлева А.В.			<i>Журавлева</i>	08.22				
Н. контр.	Алешина А.М.			<i>Алешина</i>	08.22				
Нач. отд.	Гнетова Н.Ю.			<i>Гнетова</i>	08.22	Схема границ зон с особыми условиями использования территорий, особо охраняемых природных территорий, лесничеств. М 1:5000			

ООО НПО "Инжгеопроект"
109052, г. Москва,
Рязанский проспект,
д.2 стр.49

Схема границ зон с особыми условиями использования территорий, особо охраняемых природных территорий, лесничеств



Линия совмещения с Листом 261



Усть-Кутское лесничество

Контур 4

Иркутская область
Усть-Кутский муниципальный район
Нийское сельское поселение

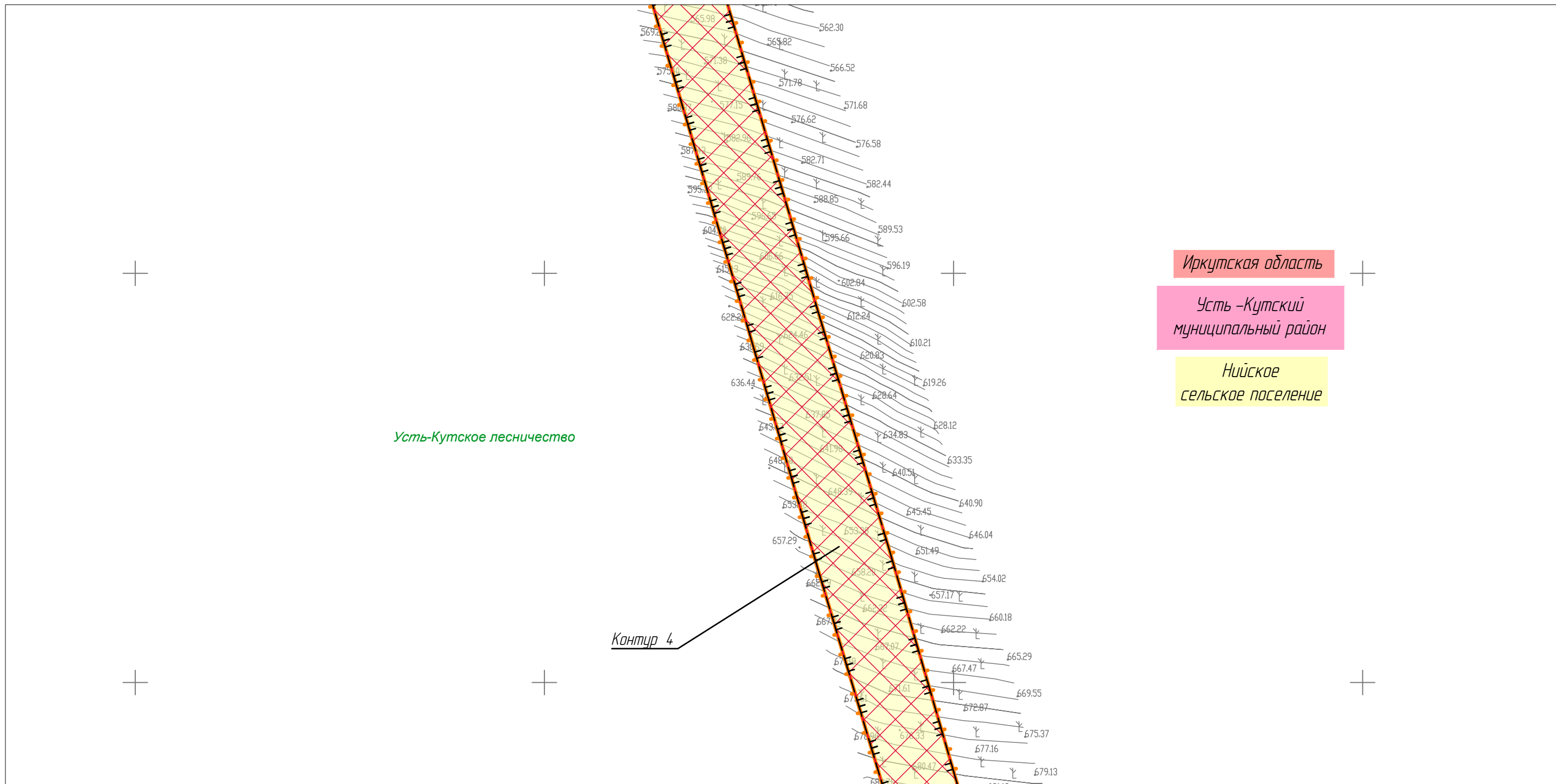
Линия совмещения с Листом 259

						Иркутская область, Казачинско-Ленский район, Киренский район, Усть-Кутский район			
						Документация по планировке территории для размещения объектов энергетики федерального значения «ВЛ 500 кВ Нижнеангарская – Усть-Кут №2»			
Изм.	Кол.уч.	Лист	№ док.	Подп.	Дата	Материалы по обоснованию проекта планировки территории. Графическая часть.	Стадия	Лист	Листов
Разработчик	Мароховский А.А.			<i>Мароховский</i>	08.22		ППТ-4.4	260	318
Разработчик	Тимергалиева А.И.			<i>Тимергалиева</i>	08.22				
Разработчик	Журавлева А.В.			<i>Журавлева</i>	08.22				
Н. контр.	Алешина А.М.			<i>Алешина</i>	08.22				
Нач. отд.	Гнетова Н.Ю.			<i>Гнетова</i>	08.22	Схема границ зон с особыми условиями использования территорий, особо охраняемых природных территорий, лесничеств. М 1:5000			
							ООО НПО "Инжгеопроект" 109052, г. Москва, Рязанский проспект, д.2 стр.49		

Схема границ зон с особыми условиями использования территорий, особо охраняемых природных территорий, лесничеств



Линия совмещения с Листом 262



Линия совмещения с Листом 260

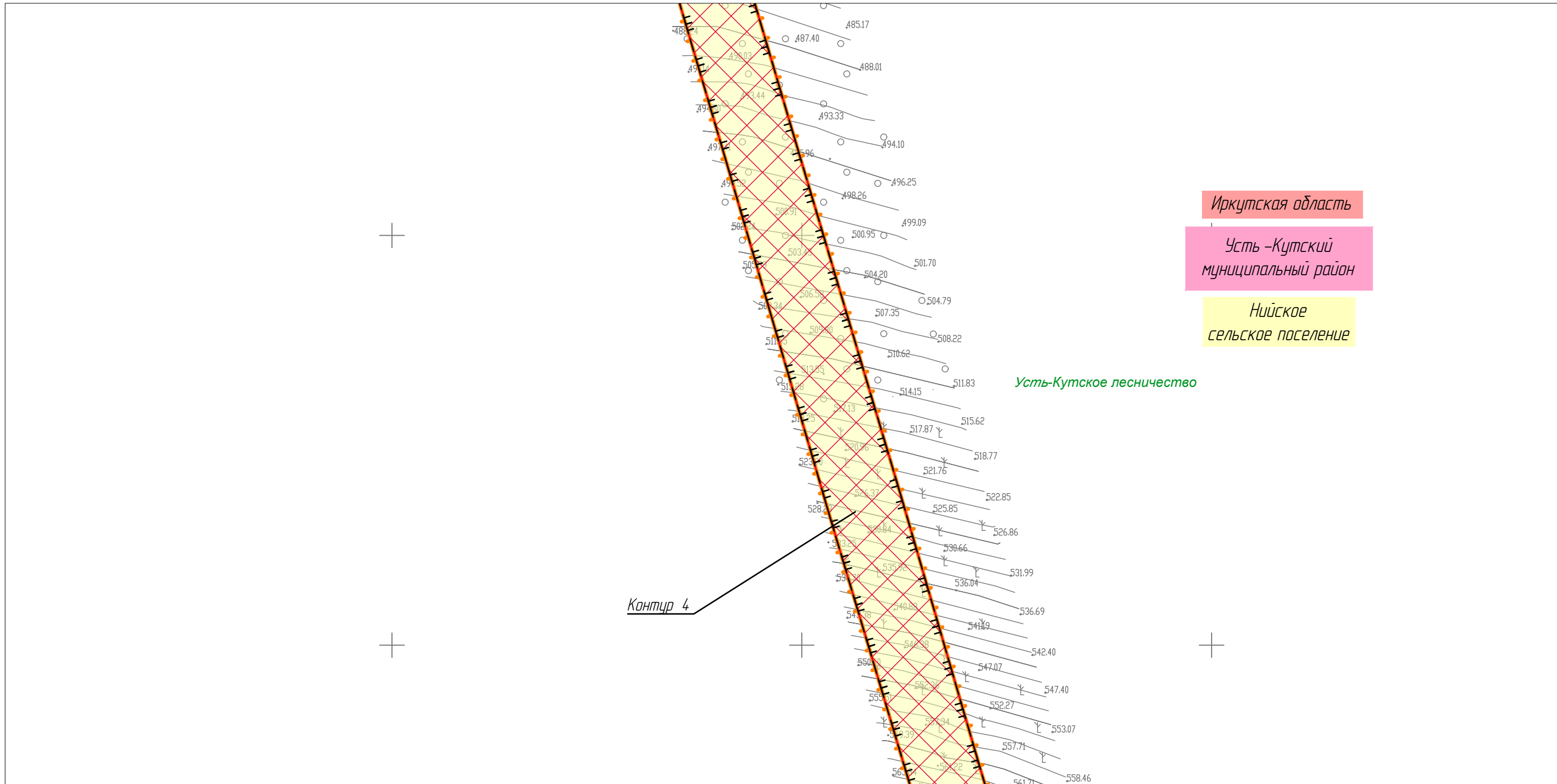
						Иркутская область, Казачинско-Ленский район, Киренский район, Усть-Кутский район			
						Документация по планировке территории для размещения объектов энергетики федерального значения «ВЛ 500 кВ Нижнеангарская – Усть-Кут №2»			
Изм.	Кол.уч.	Лист	№ док.	Подп.	Дата	Материалы по обоснованию проекта планировки территории. Графическая часть.	Стадия	Лист	Листов
Разработчик	Мароховский А.А.			<i>Мароховский</i>	08.22		ППТ-4.4	261	318
Разработчик	Тимергалиева А.И.			<i>Тимергалиева</i>	08.22				
Разработчик	Журавлева А.В.			<i>Журавлева</i>	08.22				
Н. контр.	Алешина А.М.			<i>Алешина</i>	08.22				
Нач. отд.	Гнетова Н.Ю.			<i>Гнетова</i>	08.22	Схема границ зон с особыми условиями использования территорий, особо охраняемых природных территорий, лесничеств. М 1:5000			

ООО НПО "Инжгеопроект"
109052, г. Москва,
Рязанский проспект,
д.2 стр.49

Схема границ зон с особыми условиями использования территорий, особо охраняемых природных территорий, лесничеств



Линия совмещения с Листом 263



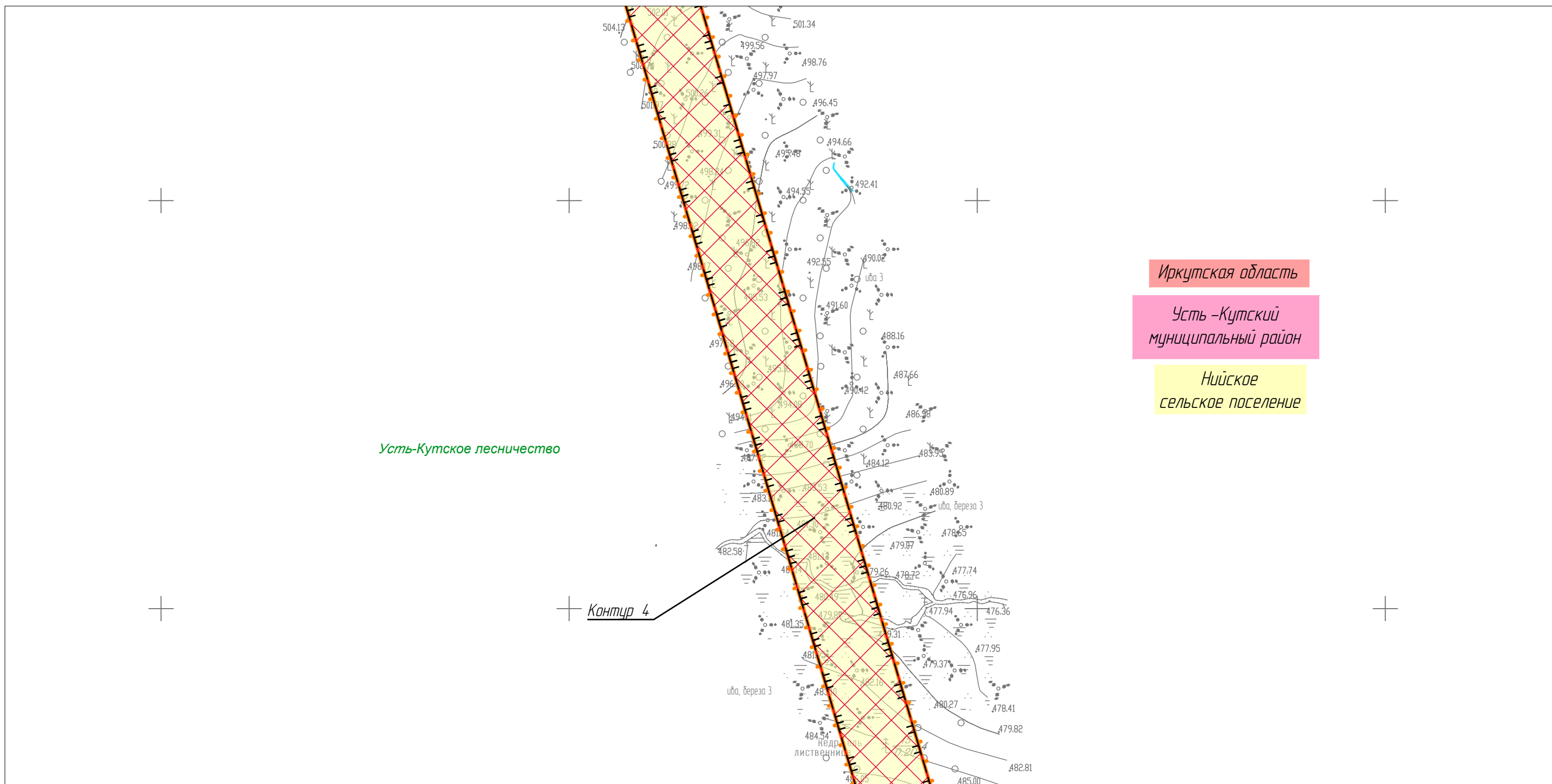
Линия совмещения с Листом 261

						Иркутская область, Казачинско-Ленский район, Киренский район, Усть-Кутский район			
						Документация по планировке территории для размещения объектов энергетики федерального значения «ВЛ 500 кВ Нижнеангарская – Усть-Кут №2»			
Изм.	Кол.уч.	Лист	№ док.	Подп.	Дата	Материалы по обоснованию проекта планировки территории. Графическая часть.	Стадия	Лист	Листов
Разработчик	Мароховский А.А.			<i>Мароховский</i>	08.22		ППТ-4.4	262	318
Разработчик	Тимергалиева А.И.			<i>Тимергалиева</i>	08.22				
Разработчик	Журавлева А.В.			<i>Журавлева</i>	08.22				
Н. контр.	Алешина А.М.			<i>Алешина</i>	08.22				
Нач. отд.	Гнетова Н.Ю.			<i>Гнетова</i>	08.22	Схема границ зон с особыми условиями использования территорий, особо охраняемых природных территорий, лесничеств. М 1:5000			
						ООО НПО "Инжгеопроект" 109052, г. Москва, Рязанский проспект, д.2 стр.49			

Схема границ зон с особыми условиями использования территорий, особо охраняемых природных территорий, лесничеств



Линия совмещения с Листом 264



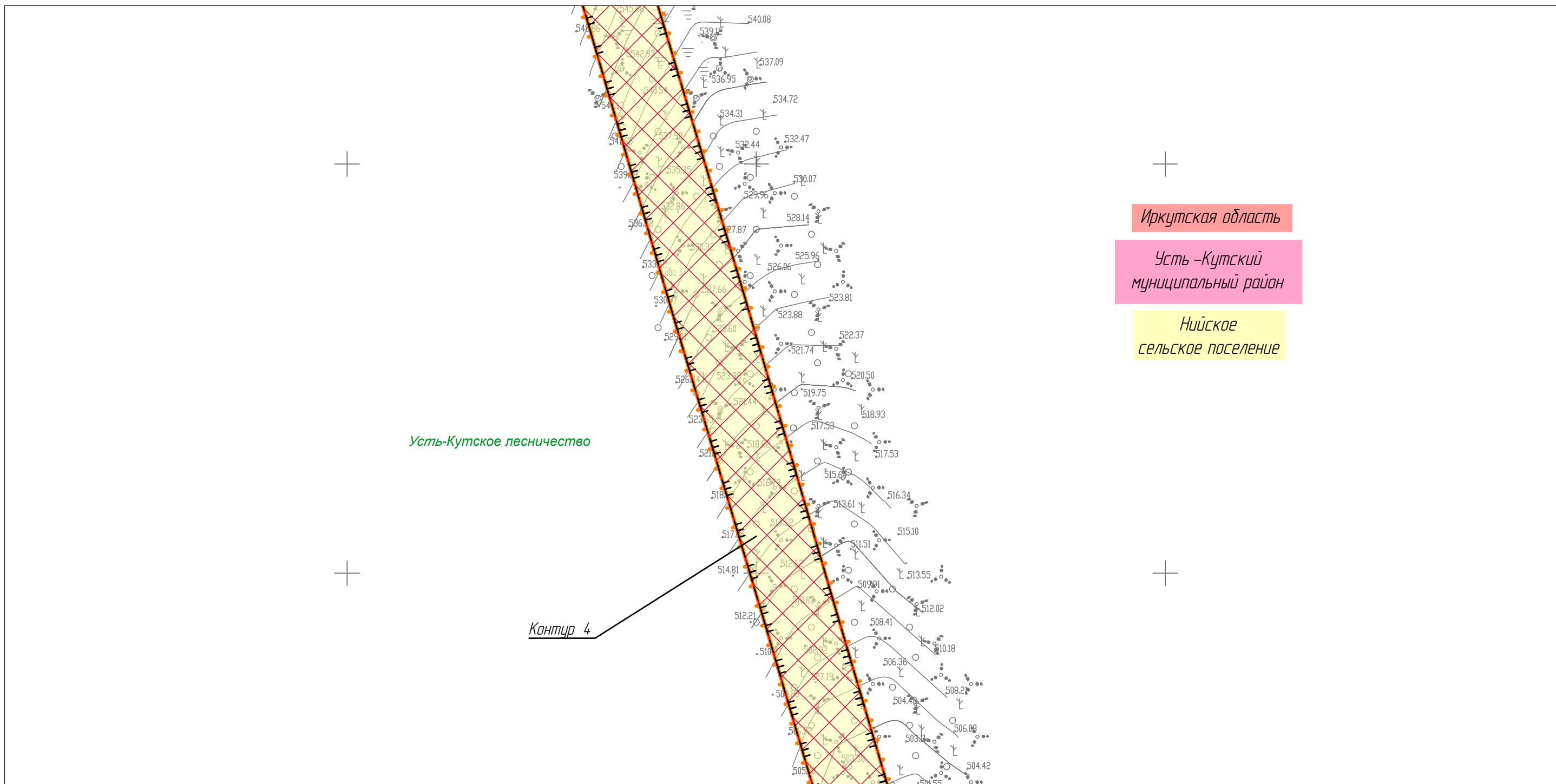
Линия совмещения с Листом 262

						Иркутская область, Казачинско-Ленский район, Киренский район, Усть-Кутский район			
						Документация по планировке территории для размещения объектов энергетики федерального значения «ВЛ 500 кВ Нижнеангарская – Усть-Кут №2»			
Изм.	Кол.уч.	Лист	№ док.	Подп.	Дата	Материалы по обоснованию проекта планировки территории. Графическая часть.	Стадия	Лист	Листов
Разработчик	Мароховский А.А.			<i>Мароховский</i>	08.22		ППТ-4.4	263	318
Разработчик	Тимергалиева А.И.			<i>Тимергалиева</i>	08.22				
Разработчик	Журавлева А.В.			<i>Журавлева</i>	08.22				
Н. контр.	Алешина А.М.			<i>Алешина</i>	08.22				
Нач. отд.	Гнетова Н.Ю.			<i>Гнетова</i>	08.22	Схема границ зон с особыми условиями использования территорий, особо охраняемых природных территорий, лесничеств. М 1:5000			
						ООО НПО "Инжгеопроект" 109052, г. Москва, Рязанский проспект, д.2 стр.49			

Схема границ зон с особыми условиями использования территорий, особо охраняемых природных территорий, лесничеств



Линия совмещения с Листом 265



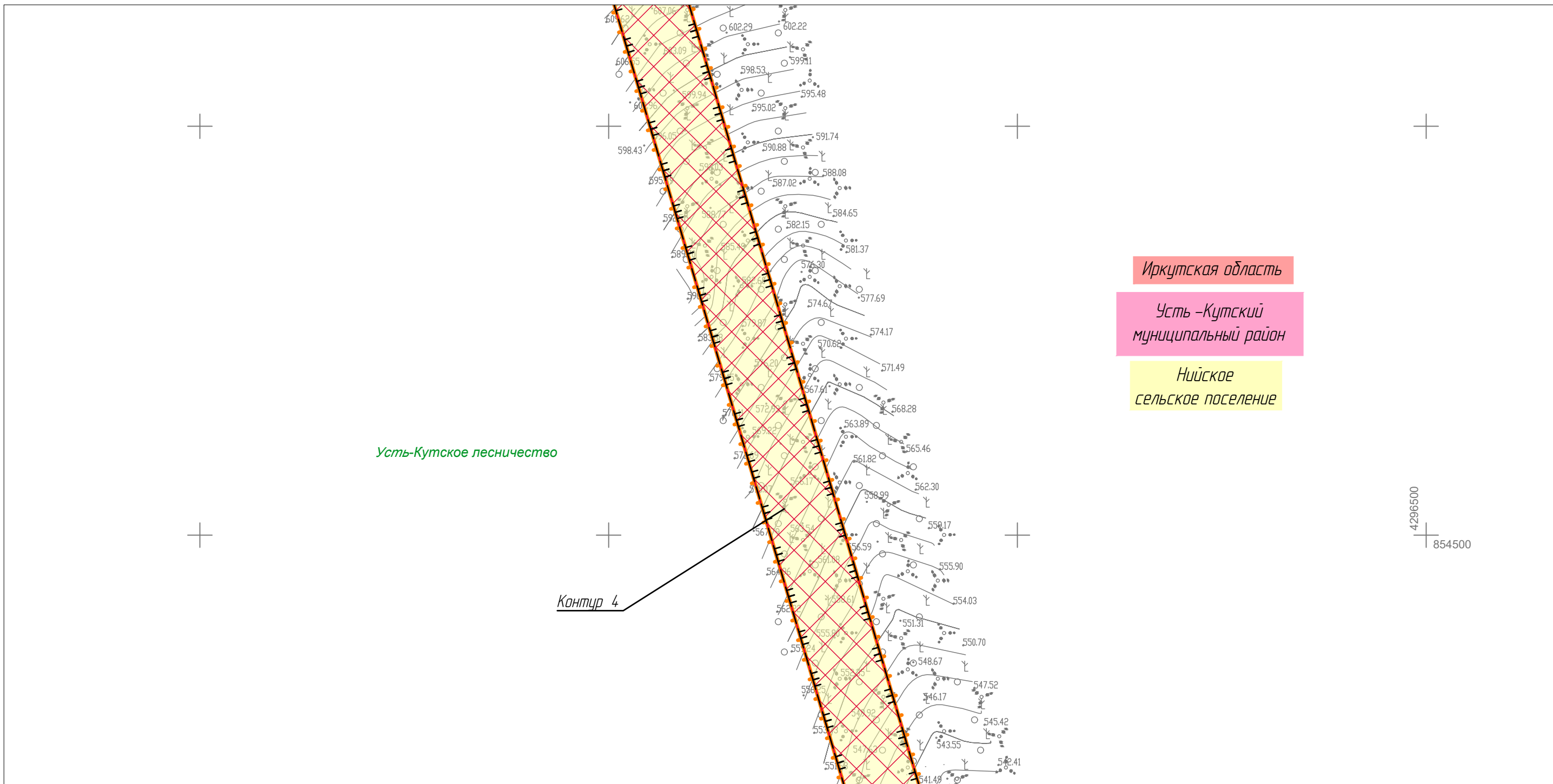
Линия совмещения с Листом 263

						Иркутская область, Казачинско-Ленский район, Киренский район, Усть-Кутский район			
						Документация по планировке территории для размещения объектов энергетики федерального значения «ВЛ 500 кВ Нижнеангарская – Усть-Кут №2»			
Изм.	Кол.уч.	Лист	№ док.	Подп.	Дата	Материалы по обоснованию проекта планировки территории. Графическая часть.	Стадия	Лист	Листов
Разработчик	Мароховский А.А.			<i>Мароховский</i>	08.22		ППТ-4.4	264	318
Разработчик	Тимергалиева А.И.			<i>Тимергалиева</i>	08.22				
Разработчик	Журавлева А.В.			<i>Журавлева</i>	08.22				
Н. контр.	Алешина А.М.			<i>Алешина</i>	08.22				
Нач. отд.	Гнетова Н.Ю.			<i>Гнетова</i>	08.22	Схема границ зон с особыми условиями использования территорий, особо охраняемых природных территорий, лесничеств. М 1:5000			
						ООО НПО "Инжгеопроект" 109052, г. Москва, Рязанский проспект, д.2 стр.49			

Схема границ зон с особыми условиями использования территорий, особо охраняемых природных территорий, лесничеств



Линия совмещения с Листом 266



Линия совмещения с Листом 264


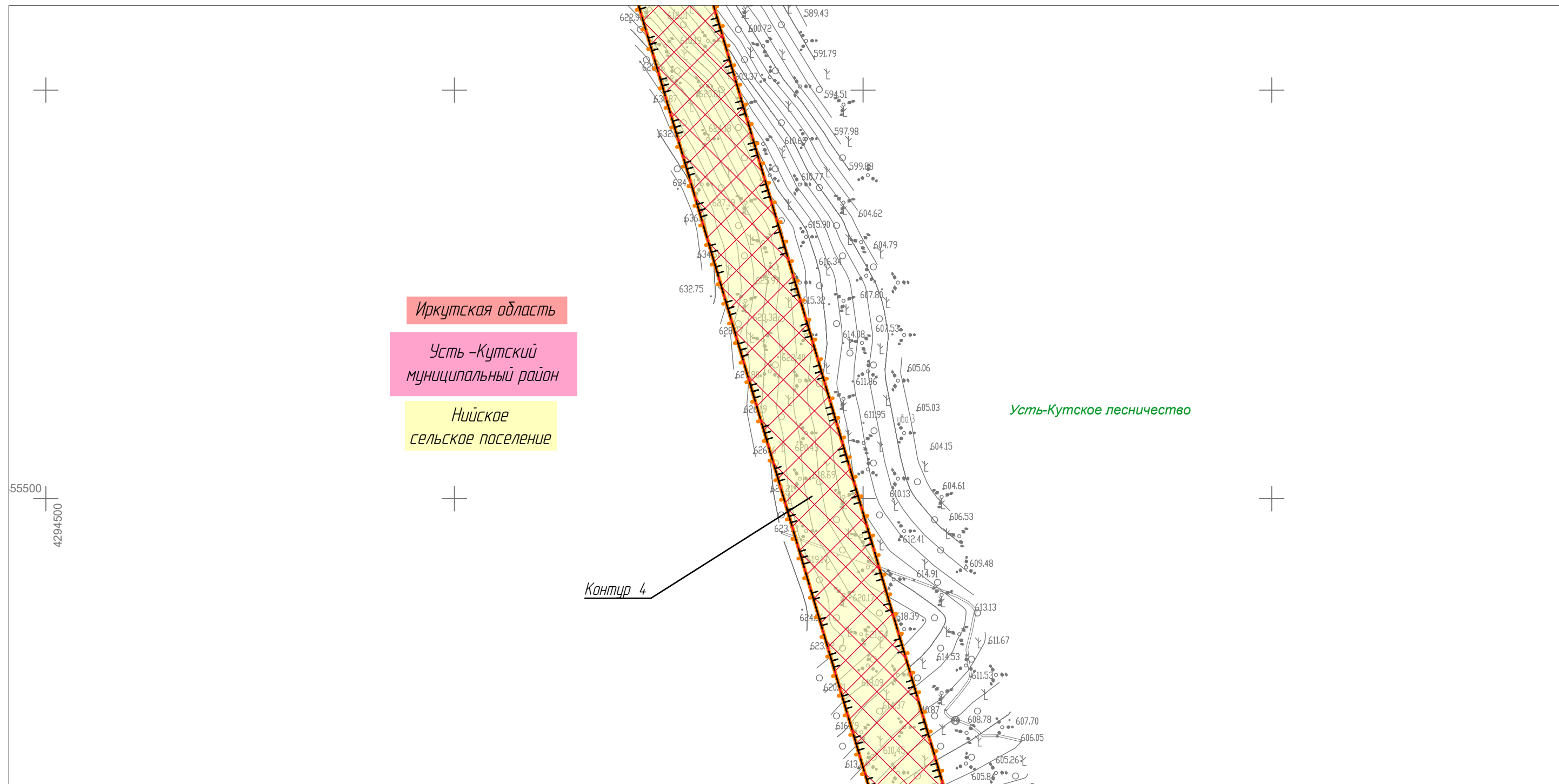
						Иркутская область, Казачинско-Ленский район, Киренский район, Усть-Кутский район			
						Документация по планировке территории для размещения объектов энергетики федерального значения «ВЛ 500 кВ Нижнеангарская – Усть-Кут №2»			
Изм.	Кол.уч.	Лист	№ док.	Подп.	Дата	Материалы по обоснованию проекта планировки территории. Графическая часть.	Стадия	Лист	Листов
Разработчик	Мароховский А.А.			<i>Мароховский</i>	08.22		ППТ-4.4	265	318
Разработчик	Тимергалиева А.И.			<i>Тимергалиева</i>	08.22				
Разработчик	Журавлева А.В.			<i>Журавлева</i>	08.22				
Н. контр.	Алешина А.М.			<i>Алешина</i>	08.22				
Нач. отд.	Гнетова Н.Ю.			<i>Гнетова</i>	08.22	Схема границ зон с особыми условиями использования территорий, особо охраняемых природных территорий, лесничеств. М 1:5000			
						 ООО НПО "Инжгеопроект" 109052, г. Москва, Рязанский проспект, д.2 стр.49			

Схема границ зон с особыми условиями использования территорий, особо охраняемых природных территорий, лесничеств



Линия совмещения с Листом 267



Линия совмещения с Листом 265

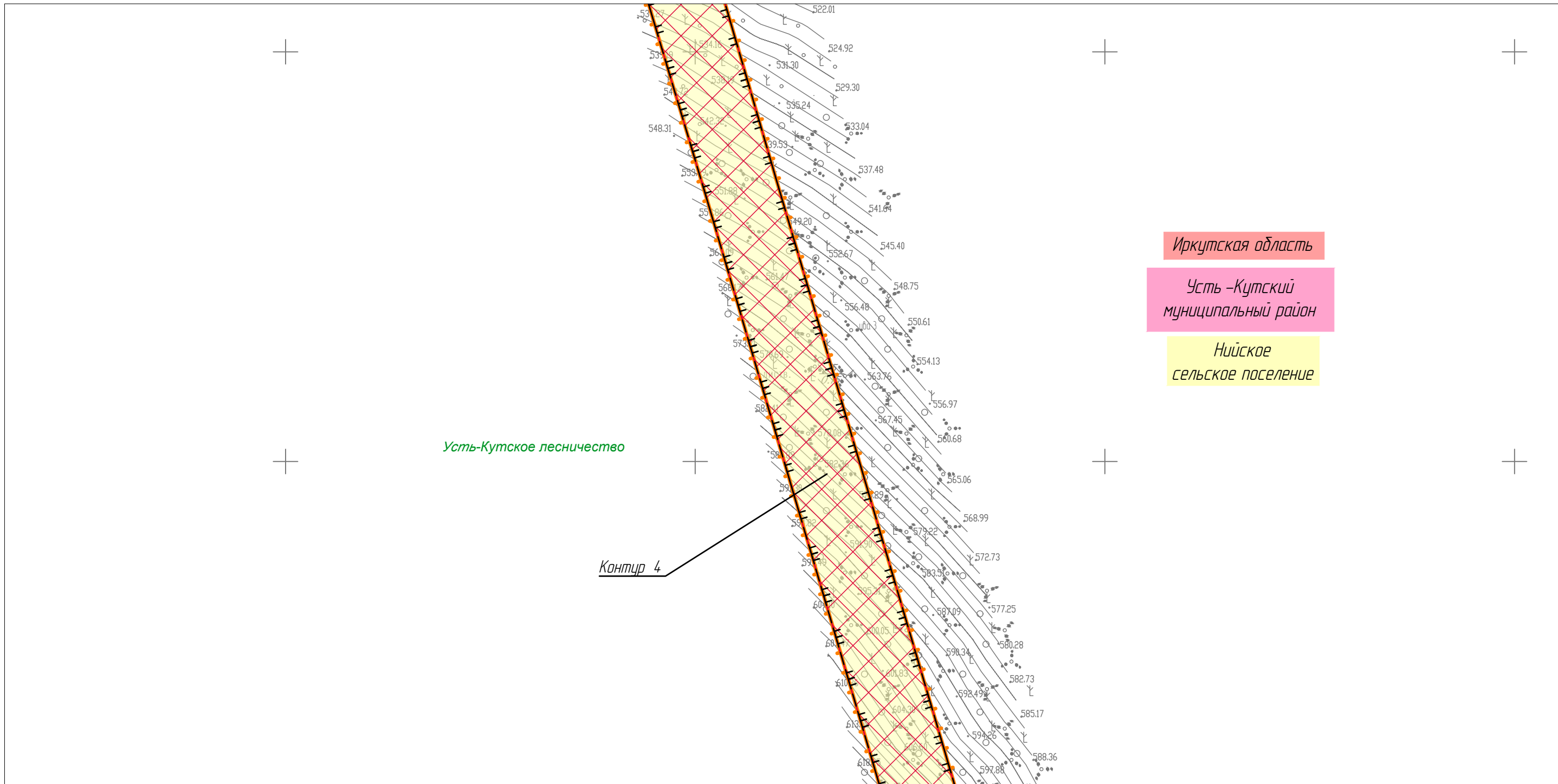
						Иркутская область, Казачинско-Ленский район, Киренский район, Усть-Кутский район			
						Документация по планировке территории для размещения объектов энергетики федерального значения «ВЛ 500 кВ Нижнеангарская – Усть-Кут №2»			
Изм.	Кол.уч.	Лист	№ док.	Подп.	Дата	Материалы по обоснованию проекта планировки территории. Графическая часть.	Стадия	Лист	Листов
Разработчик	Мароховский А.А.			<i>Мароховский</i>	08.22		ППТ-4.4	266	318
Разработчик	Тимергалиева А.И.			<i>Тимергалиева</i>	08.22				
Разработчик	Журавлева А.В.			<i>Журавлева</i>	08.22				
Н. контр.	Алешина А.М.			<i>Алешина</i>	08.22				
Нач. отд.	Гнетова Н.Ю.			<i>Гнетова</i>	08.22	Схема границ зон с особыми условиями использования территорий, особо охраняемых природных территорий, лесничеств. М 1:5000			

ООО НПО "Инжгеопроект"
109052, г. Москва,
Рязанский проспект,
д.2 стр.49

Схема границ зон с особыми условиями использования территорий, особо охраняемых природных территорий, лесничеств



Линия совмещения с Листом 268



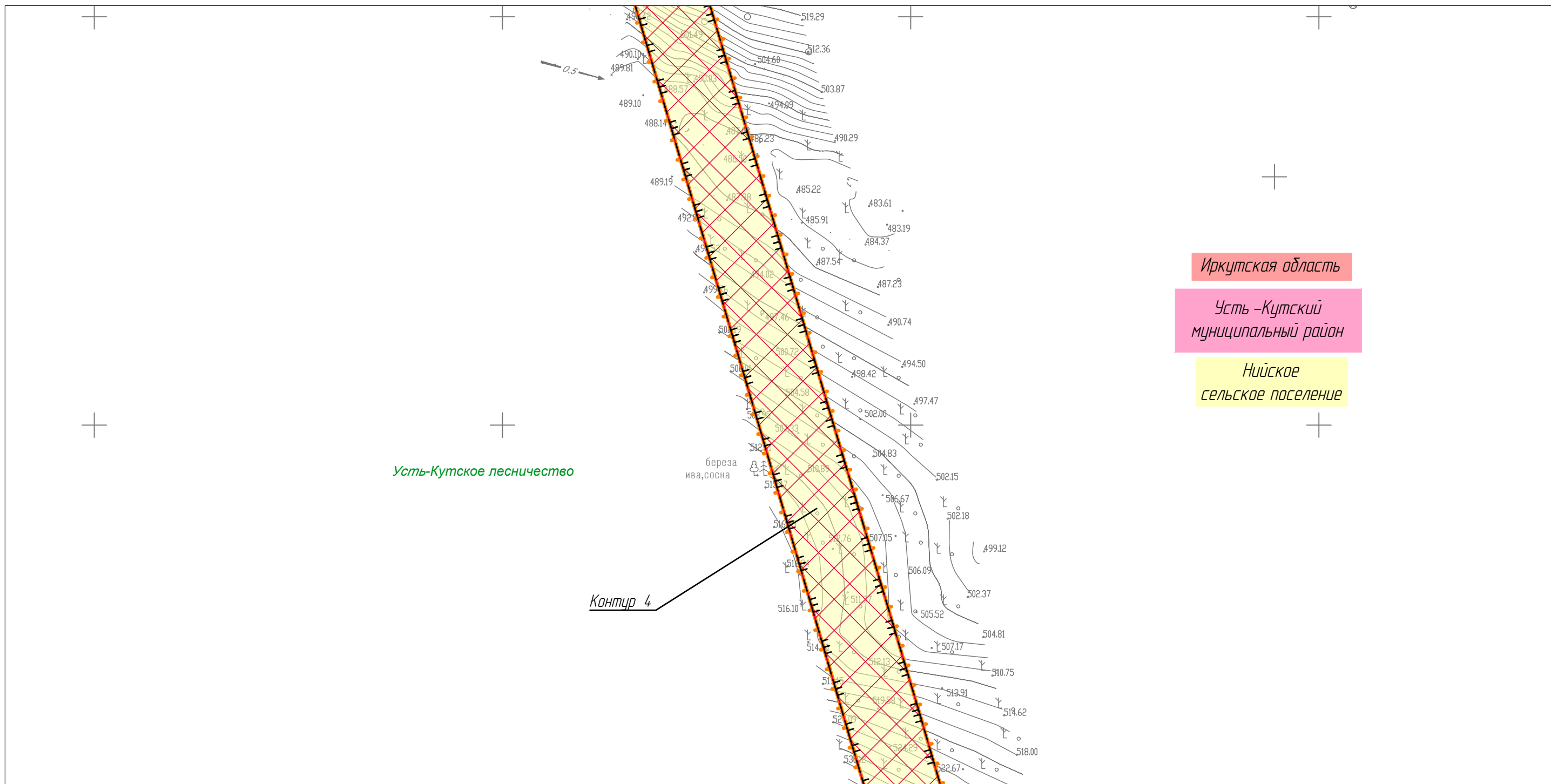
Линия совмещения с Листом 266

						Иркутская область, Казачинско-Ленский район, Киренский район, Усть-Кутский район			
						Документация по планировке территории для размещения объектов энергетики федерального значения «ВЛ 500 кВ Нижнеангарская – Усть-Кут №2»			
Изм.	Кол.уч.	Лист	№ док.	Подп.	Дата	Материалы по обоснованию проекта планировки территории. Графическая часть.	Стадия	Лист	Листов
Разработчик	Мароховский А.А.			<i>Мароховский</i>	08.22		ППТ-4.4	267	318
Разработчик	Тимергалиева А.И.			<i>Тимергалиева</i>	08.22				
Разработчик	Журавлева А.В.			<i>Журавлева</i>	08.22				
Н. контр.	Алешина А.М.			<i>Алешина</i>	08.22				
Нач. отд.	Гнетова Н.Ю.			<i>Гнетова</i>	08.22	Схема границ зон с особыми условиями использования территорий, особо охраняемых природных территорий, лесничеств. М 1:5000			
						ООО НПО "Инжгеопроект" 109052, г. Москва, Рязанский проспект, д.2 стр.49			

Схема границ зон с особыми условиями использования территорий, особо охраняемых природных территорий, лесничеств



Линия совмещения с Листом 269



Иркутская область
Усть-Кутский муниципальный район
Нийское сельское поселение

Линия совмещения с Листом 267


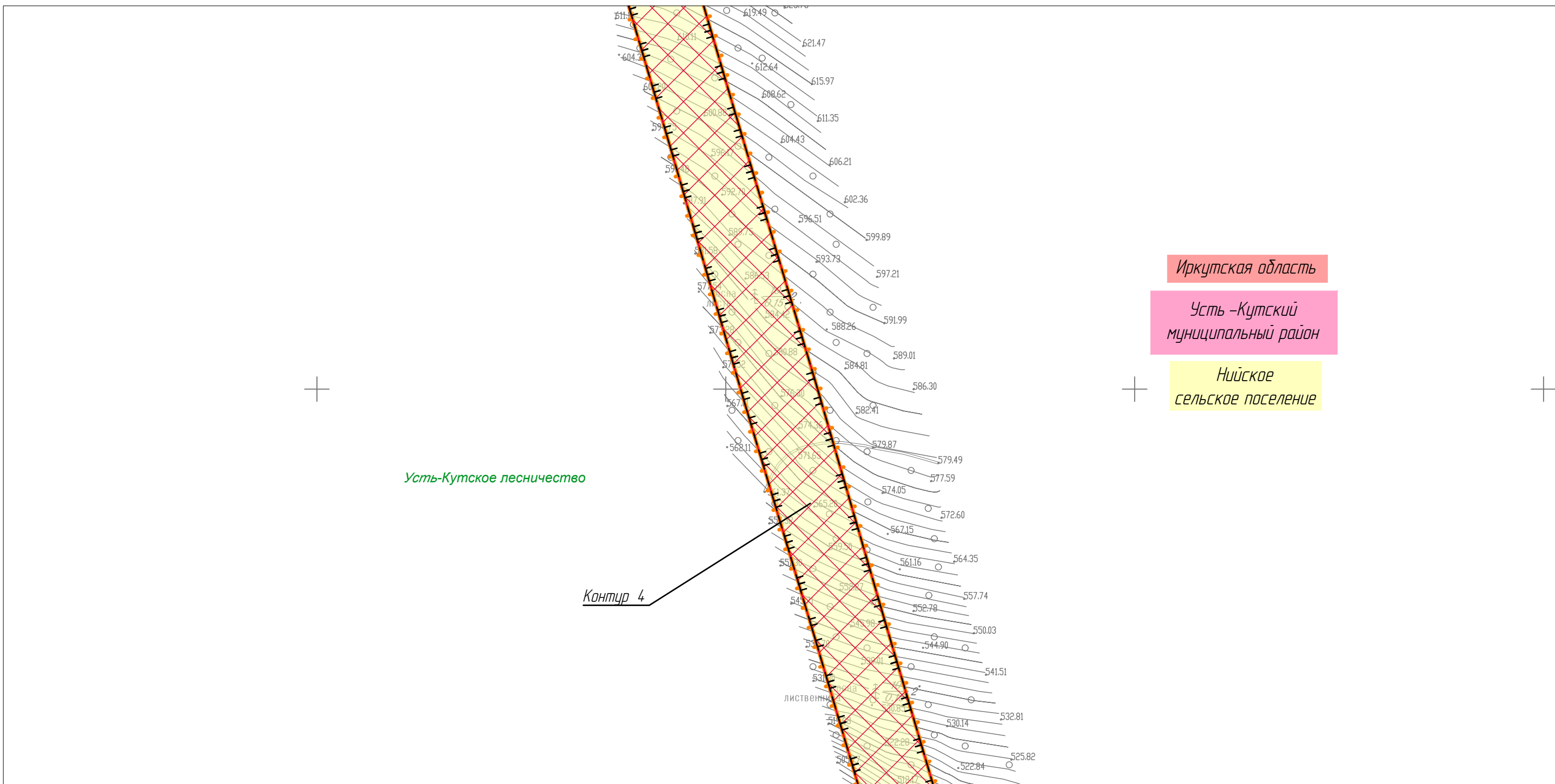
						Иркутская область, Казачинско-Ленский район, Киренский район, Усть-Кутский район			
						Документация по планировке территории для размещения объектов энергетики федерального значения «ВЛ 500 кВ Нижнеангарская – Усть-Кут №2»			
Изм.	Кол.уч.	Лист	№ док.	Подп.	Дата	Материалы по обоснованию проекта планировки территории. Графическая часть.	Стадия	Лист	Листов
Разработчик	Мароховский А.А.			<i>Мароховский</i>	08.22		ППТ-4.4	268	318
Разработчик	Тимергалиева А.И.			<i>Тимергалиева</i>	08.22				
Разработчик	Журавлева А.В.			<i>Журавлева</i>	08.22				
Н. контр.	Алешина А.М.			<i>Алешина</i>	08.22				
Нач. отд.	Гнетова Н.Ю.			<i>Гнетова</i>	08.22	Схема границ зон с особыми условиями использования территорий, особо охраняемых природных территорий, лесничеств. М 1:5000		 ООО НПО "Инжгеопроект" 109052, г. Москва, Рязанский проспект, д.2 стр.49	

Схема границ зон с особыми условиями использования территорий, особо охраняемых природных территорий, лесничеств



Линия совмещения с Листом 270



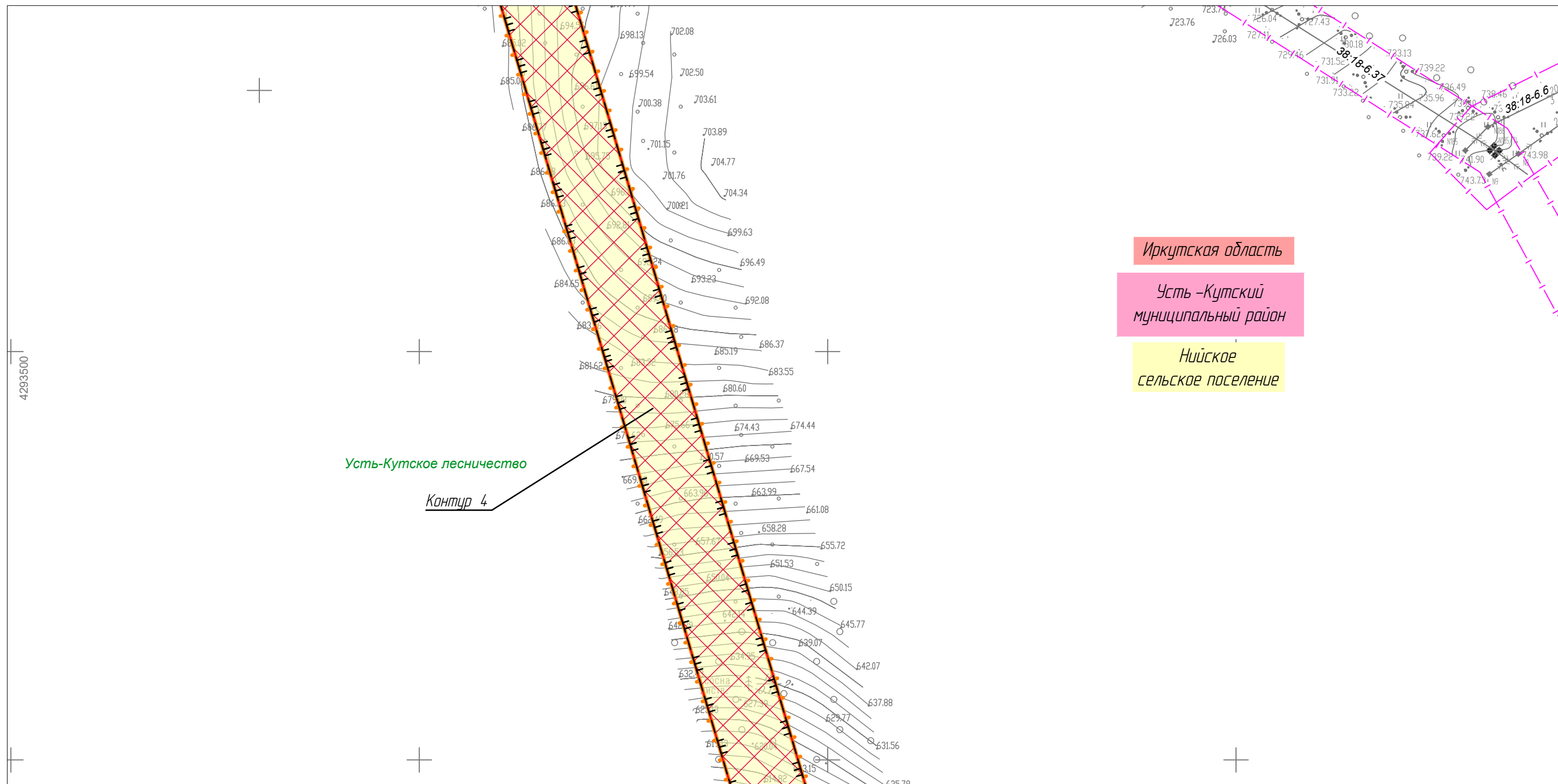
Линия совмещения с Листом 268

						Иркутская область, Казачинско-Ленский район, Киренский район, Усть-Кутский район			
						Документация по планировке территории для размещения объектов энергетики федерального значения «ВЛ 500 кВ Нижнеангарская – Усть-Кут №2»			
Изм.	Кол.уч.	Лист	№ док.	Подп.	Дата	Материалы по обоснованию проекта планировки территории. Графическая часть.	Стадия	Лист	Листов
Разработчик	Мароховский А.А.			<i>Мароховский</i>	08.22		ППТ-4.4	269	318
Разработчик	Тимергалиева А.И.			<i>Тимергалиева</i>	08.22				
Разработчик	Журавлева А.В.			<i>Журавлева</i>	08.22				
Н. контр.	Алешина А.М.			<i>Алешина</i>	08.22				
Нач. отд.	Гнетова Н.Ю.			<i>Гнетова</i>	08.22	Схема границ зон с особыми условиями использования территорий, особо охраняемых природных территорий, лесничеств. М 1:5000			

Схема границ зон с особыми условиями использования территорий, особо охраняемых природных территорий, лесничеств



Линия совмещения с Листом 271



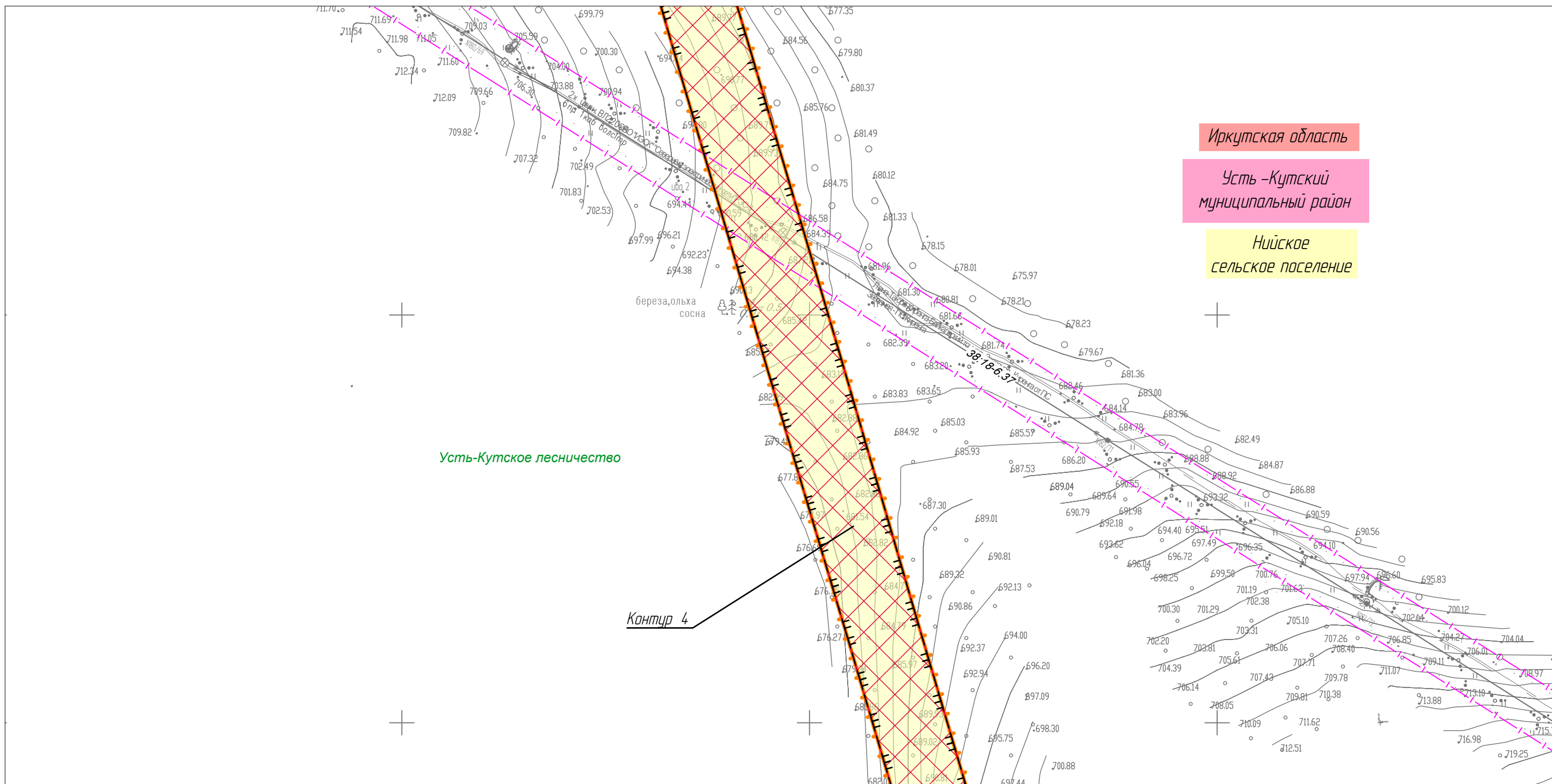
Линия совмещения с Листом 269

						Иркутская область, Казачинско-Ленский район, Киренский район, Усть-Кутский район			
						Документация по планировке территории для размещения объектов энергетики федерального значения «ВЛ 500 кВ Нижнеангарская – Усть-Кут №2»			
Изм.	Кол.уч.	Лист	№ док.	Подп.	Дата	Материалы по обоснованию проекта планировки территории. Графическая часть.	Стадия	Лист	Листов
Разработчик	Мароховский А.А.			<i>Мароховский</i>	08.22		ППТ-4.4	270	318
Разработчик	Тимергалиева А.И.			<i>Тимергалиева</i>	08.22				
Разработчик	Журавлева А.В.			<i>Журавлева</i>	08.22				
Н. контр.	Алешина А.М.			<i>Алешина</i>	08.22				
Нач. отд.	Гнетова Н.Ю.			<i>Гнетова</i>	08.22	Схема границ зон с особыми условиями использования территорий, особо охраняемых природных территорий, лесничеств. М 1:5000			
						ООО НПО "Инжгеопроект" 109052, г. Москва, Рязанский проспект, д.2 стр.49			

Схема границ зон с особыми условиями использования территорий, особо охраняемых природных территорий, лесничеств



Линия совмещения с Листом 272



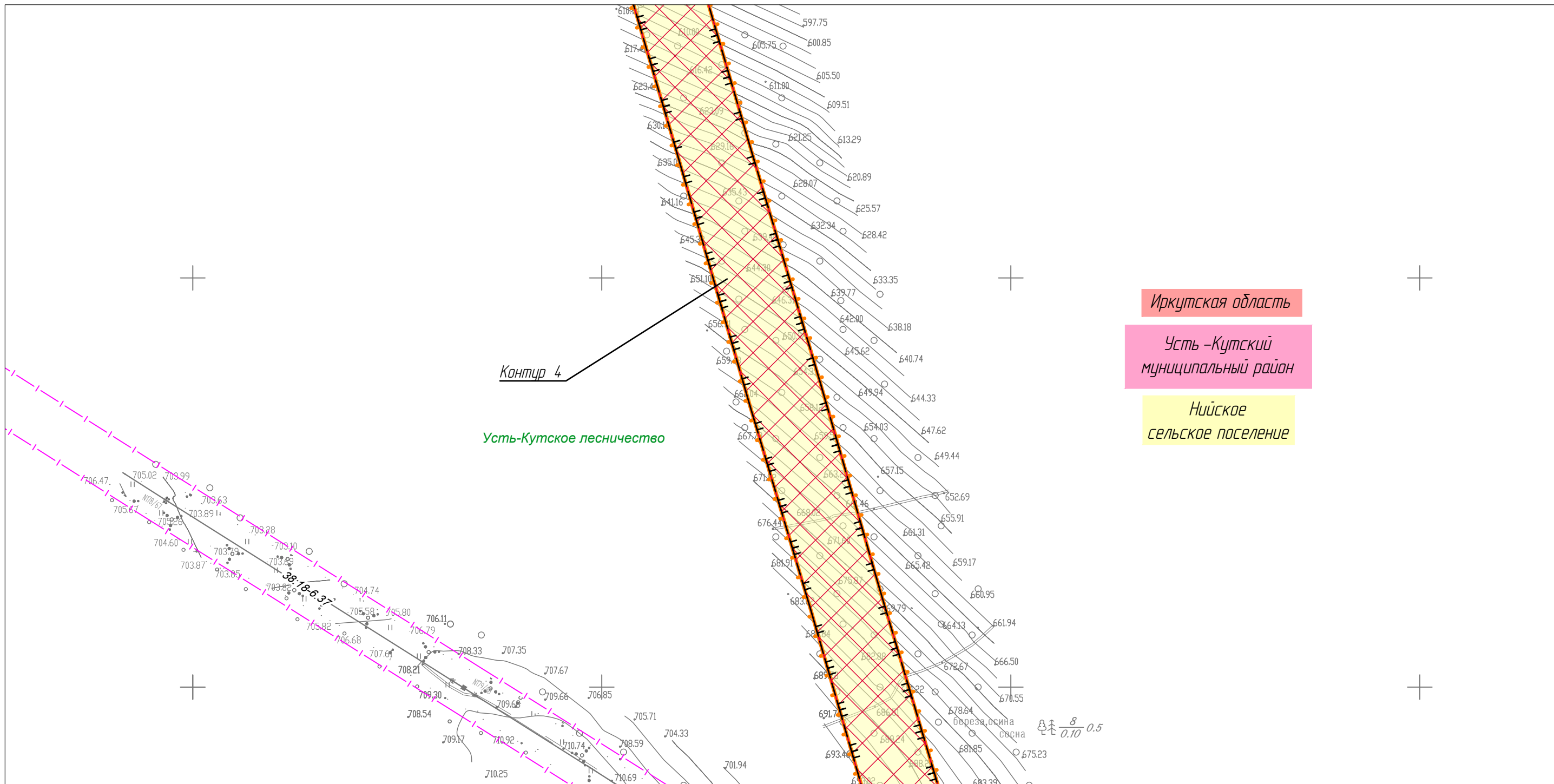
Линия совмещения с Листом 270

						Иркутская область, Казачинско-Ленский район, Киренский район, Усть-Кутский район			
						Документация по планировке территории для размещения объектов энергетики федерального значения «ВЛ 500 кВ Нижнеангарская – Усть-Кут №2»			
Изм.	Кол.уч.	Лист	№ док.	Подп.	Дата	Материалы по обоснованию проекта планировки территории. Графическая часть.	Стадия	Лист	Листов
Разработчик	Мароховский А.А.			<i>Мароховский</i>	08.22		ППТ-4.4	271	318
Разработчик	Тимергалиева А.И.			<i>Тимергалиева</i>	08.22				
Разработчик	Журавлева А.В.			<i>Журавлева</i>	08.22				
Н. контр.	Алешина А.М.			<i>Алешина</i>	08.22				
Нач. отд.	Гнетова Н.Ю.			<i>Гнетова</i>	08.22	Схема границ зон с особыми условиями использования территорий, особо охраняемых природных территорий, лесничеств. М 1:5000		ООО НПО "Инжгеопроект" 109052, г. Москва, Рязанский проспект, д.2 стр.49	

Схема границ зон с особыми условиями использования территорий, особо охраняемых природных территорий, лесничеств



Линия совмещения с Листом 273



Контур 4
Усть-Кутское лесничество

Иркутская область
Усть-Кутский муниципальный район
Нийское сельское поселение

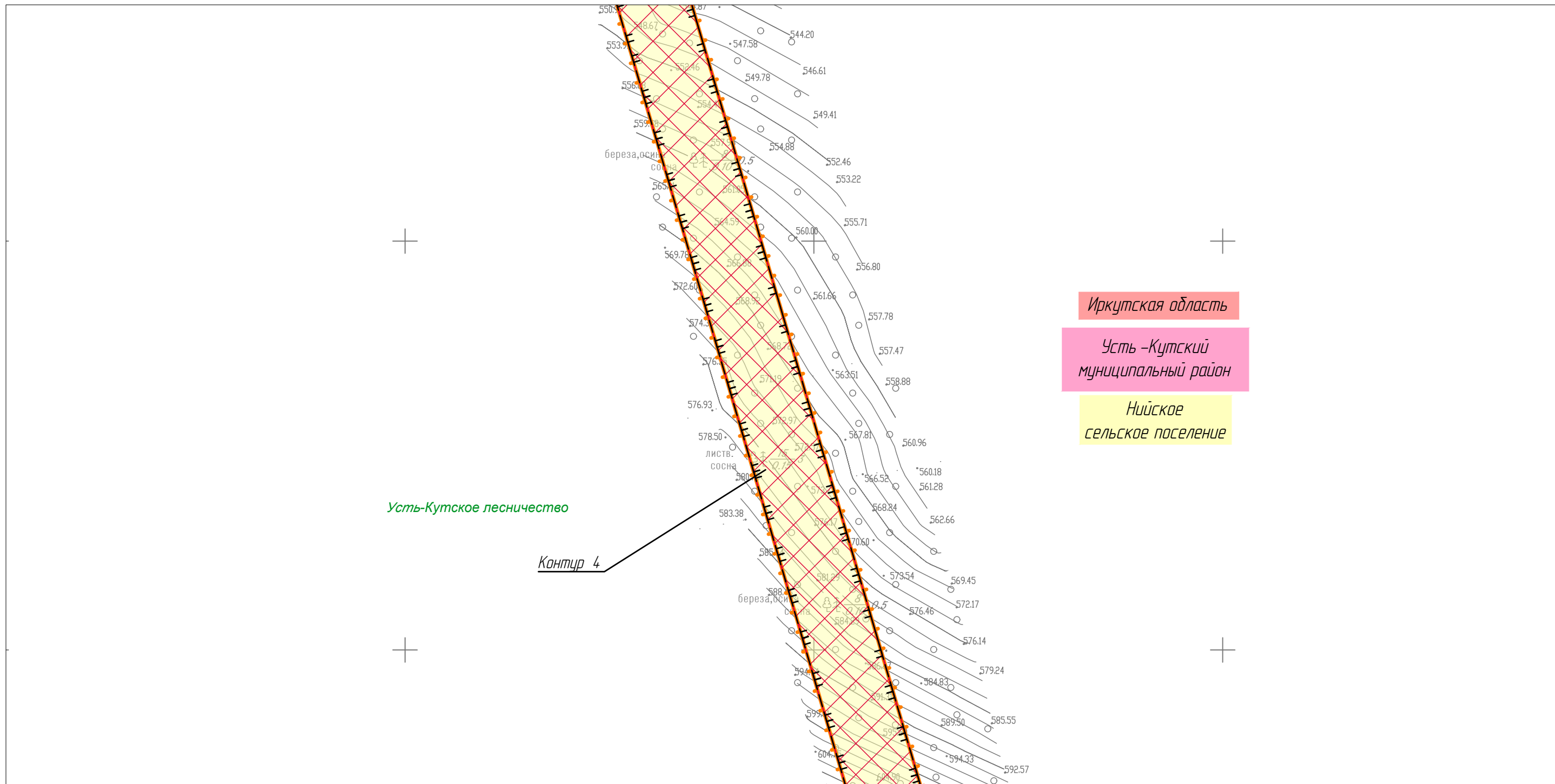
Линия совмещения с Листом 271

Иркутская область, Казачинско-Ленский район, Киренский район, Усть-Кутский район					
Документация по планировке территории для размещения объектов энергетики федерального значения «ВЛ 500 кВ Нижнеангарская – Усть-Кут №2»					
Изм.	Кол.уч.	Лист	№ док.	Подп.	Дата
Разработчик	Мароховский А.А.			<i>Мароховский</i>	08.22
Разработчик	Тимергалиева А.И.			<i>Тимергалиева</i>	08.22
Разработчик	Журавлева А.В.			<i>Журавлева</i>	08.22
Н. контр.	Алешина А.М.			<i>Алешина</i>	08.22
Нач. отд.	Гнетова Н.Ю.			<i>Гнетова</i>	08.22
Материалы по обоснованию проекта планировки территории. Графическая часть.			Стадия	Лист	Листов
			ППТ-4.4	272	318
Схема границ зон с особыми условиями использования территорий, особо охраняемых природных территорий, лесничеств. М 1:5000			ООО НПО "Инжгеопроект" 109052, г. Москва, Рязанский проспект, д.2 стр.49		

Схема границ зон с особыми условиями использования территорий, особо охраняемых природных территорий, лесничеств



Линия совмещения с Листом 274



Линия совмещения с Листом 272


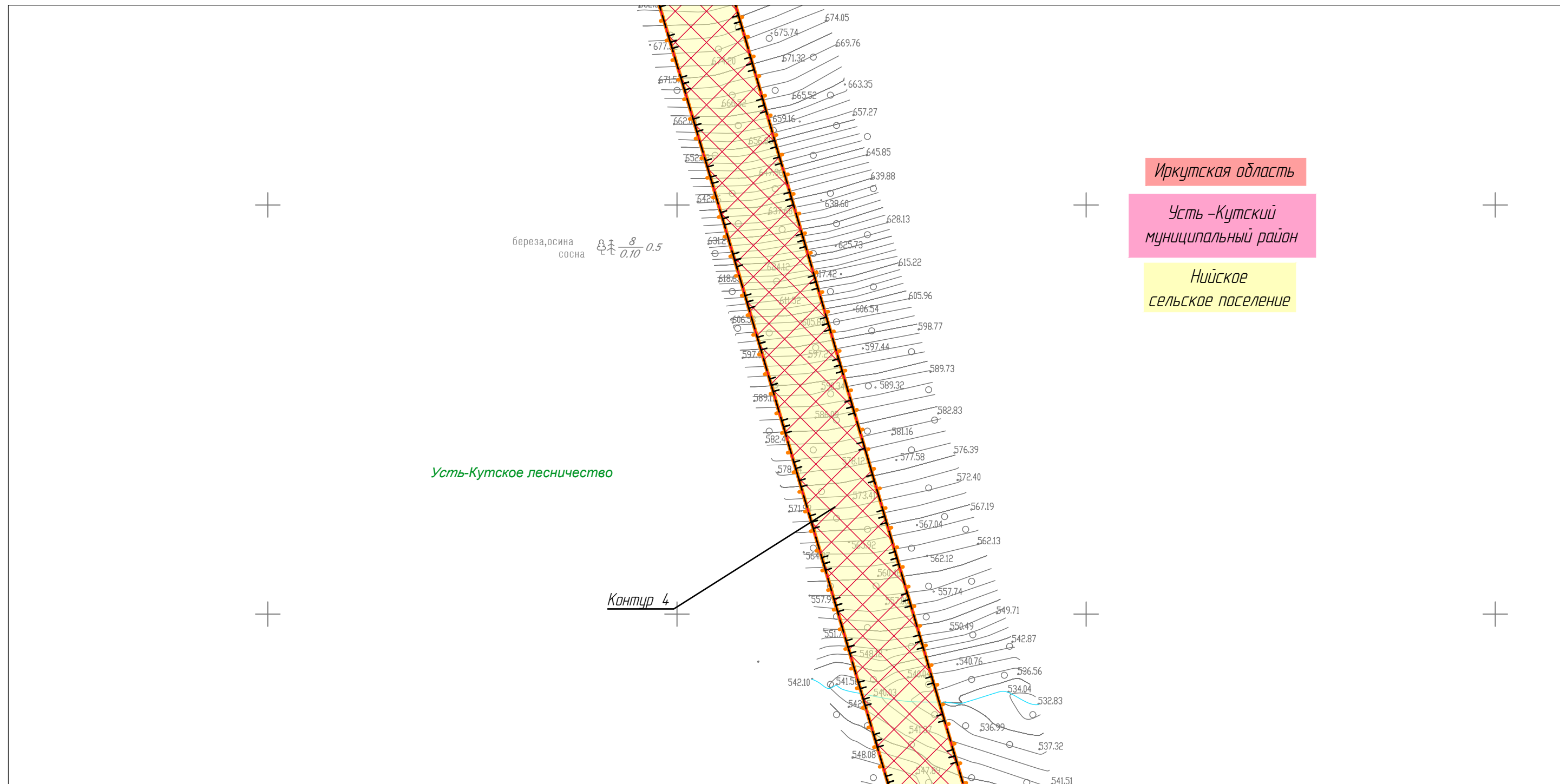
						Иркутская область, Казачинско-Ленский район, Киренский район, Усть-Кутский район			
						Документация по планировке территории для размещения объектов энергетики федерального значения «ВЛ 500 кВ Нижнеангарская – Усть-Кут №2»			
Изм.	Кол.уч.	Лист	№ док.	Подп.	Дата	Материалы по обоснованию проекта планировки территории. Графическая часть.	Стадия	Лист	Листов
Разработчик	Мароховский А.А.			<i>Мароховский</i>	08.22		ППТ-4.4	273	318
Разработчик	Тимергалиева А.И.			<i>Тимергалиева</i>	08.22				
Разработчик	Журавлева А.В.			<i>Журавлева</i>	08.22				
Н. контр.	Алешина А.М.			<i>Алешина</i>	08.22		Схема границ зон с особыми условиями использования территорий, особо охраняемых природных территорий, лесничеств. М 1:5000		
Нач. отд.	Гнетова Н.Ю.			<i>Гнетова</i>	08.22	 ООО НПО "Инжгеопроект" 109052, г. Москва, Рязанский проспект, д.2 стр.49			

Схема границ зон с особыми условиями использования территорий, особо охраняемых природных территорий, лесничеств



Линия совмещения с Листом 275



Линия совмещения с Листом 273


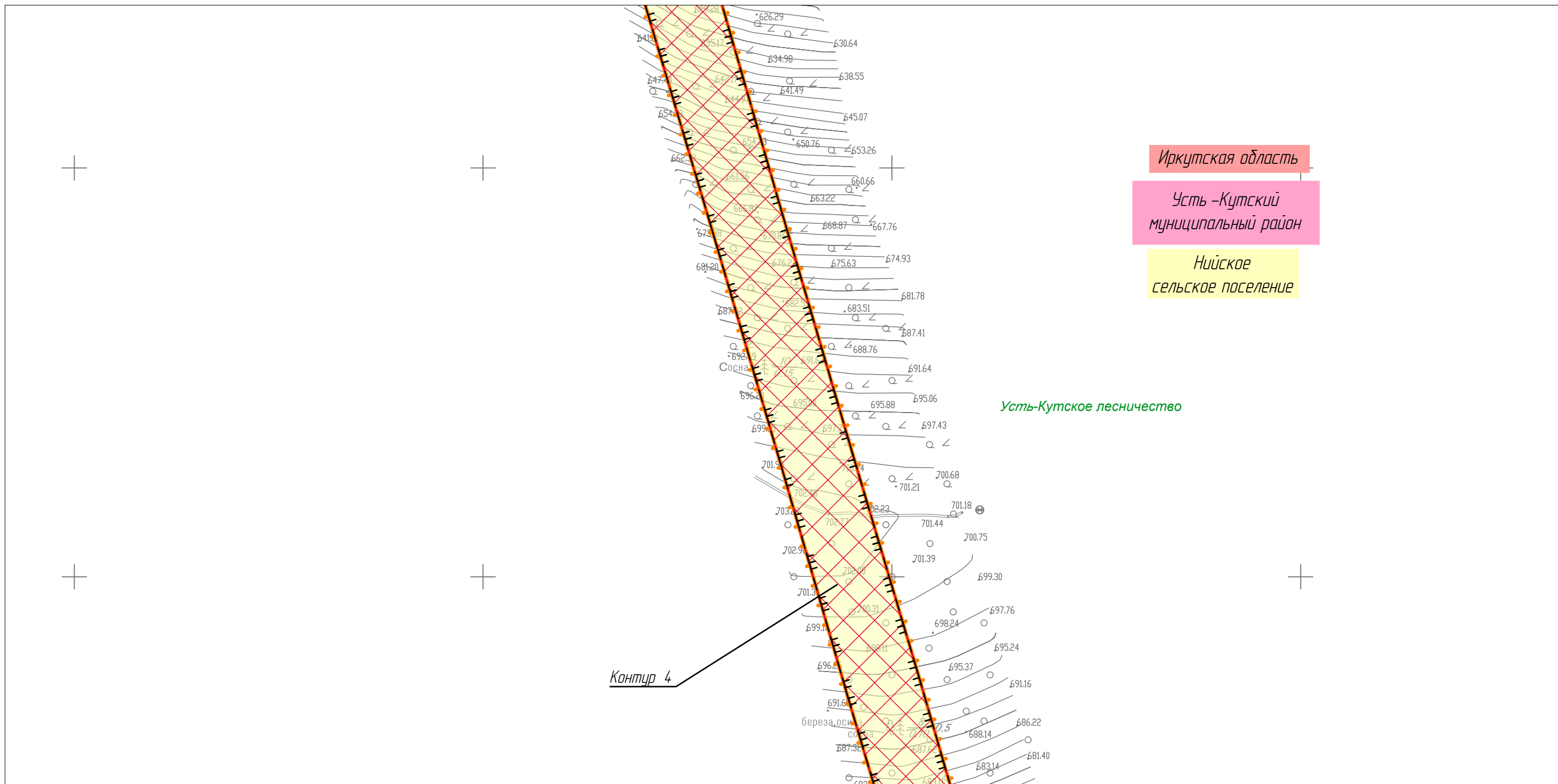
						Иркутская область, Казачинско-Ленский район, Киренский район, Усть-Кутский район			
						Документация по планировке территории для размещения объектов энергетики федерального значения «ВЛ 500 кВ Нижнеангарская – Усть-Кут №2»			
Изм.	Кол.уч.	Лист	№ док.	Подп.	Дата	Материалы по обоснованию проекта планировки территории. Графическая часть.	Стадия	Лист	Листов
Разработчик	Мароховский А.А.			<i>Мароховский</i>	08.22		ППТ-4.4	274	318
Разработчик	Тимергалиева А.И.			<i>Тимергалиева</i>	08.22				
Разработчик	Журавлева А.В.			<i>Журавлева</i>	08.22				
Н. контр.	Алешина А.М.			<i>Алешина</i>	08.22				
Нач. отд.	Гнетова Н.Ю.			<i>Гнетова</i>	08.22	Схема границ зон с особыми условиями использования территорий, особо охраняемых природных территорий, лесничеств. М 1:5000			
						 ООО НПО "Инжгеопроект" 109052, г. Москва, Рязанский проспект, д.2 стр.49			

Схема границ зон с особыми условиями использования территорий, особо охраняемых природных территорий, лесничеств



Линия совмещения с Листом 276



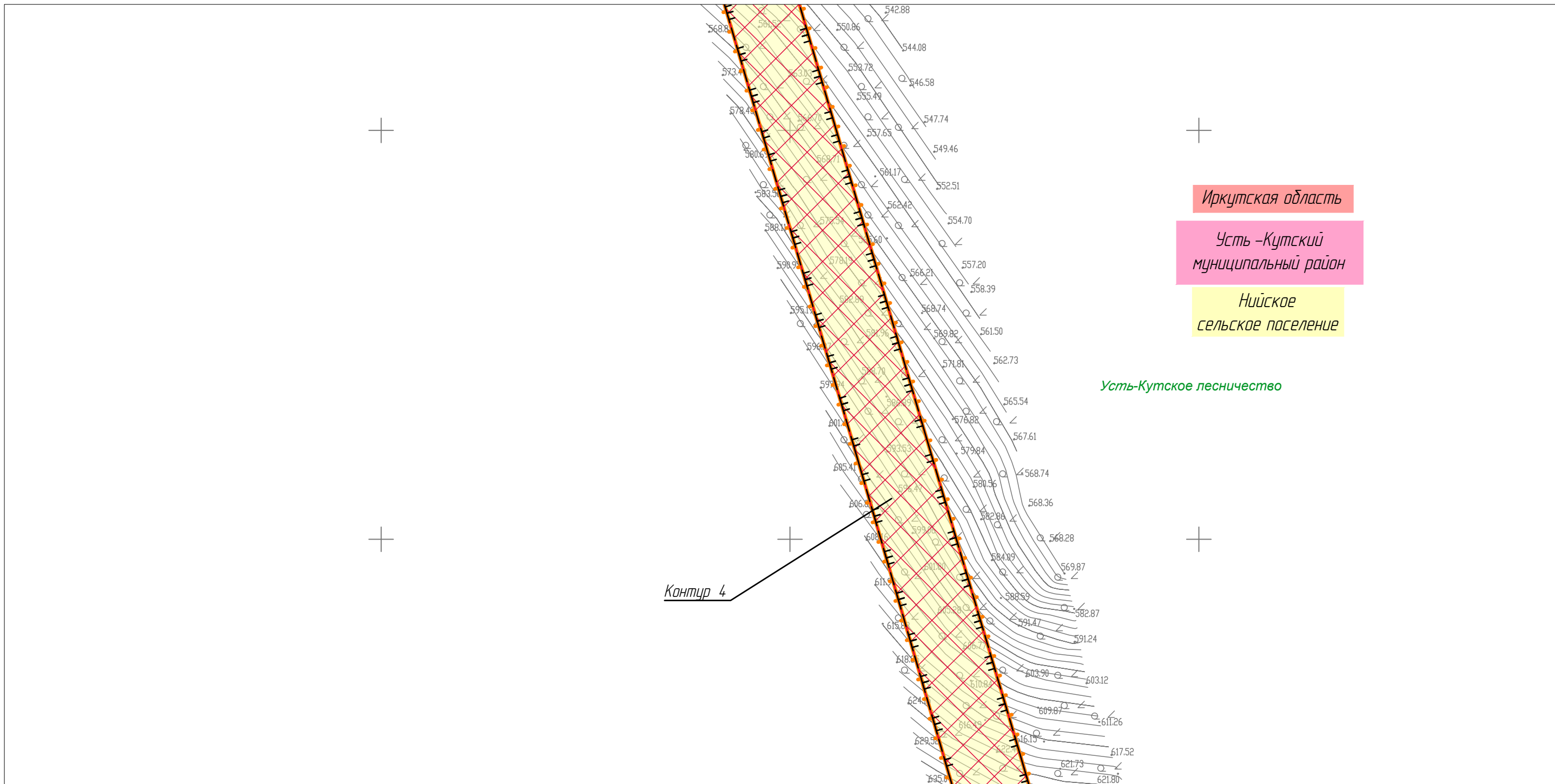
Линия совмещения с Листом 274

						Иркутская область, Казачинско-Ленский район, Киренский район, Усть-Кутский район			
						Документация по планировке территории для размещения объектов энергетики федерального значения «ВЛ 500 кВ Нижнеангарская – Усть-Кут №2»			
Изм.	Кол.уч.	Лист	№ док.	Подп.	Дата	Материалы по обоснованию проекта планировки территории. Графическая часть.	Стадия	Лист	Листов
Разработчик	Мароховский А.А.			<i>Мароховский</i>	08.22		ППТ-4.4	275	318
Разработчик	Тимергалиева А.И.			<i>Тимергалиева</i>	08.22				
Разработчик	Журавлева А.В.			<i>Журавлева</i>	08.22				
Н. контр.	Алешина А.М.			<i>Алешина</i>	08.22				
Нач. отд.	Гнетова Н.Ю.			<i>Гнетова</i>	08.22	Схема границ зон с особыми условиями использования территорий, особо охраняемых природных территорий, лесничеств. М 1:5000			
						ООО НПО "Инжгеопроект" 109052, г. Москва, Рязанский проспект, д.2 стр.49			

Схема границ зон с особыми условиями использования территорий, особо охраняемых природных территорий, лесничеств



Линия совмещения с Листом 277



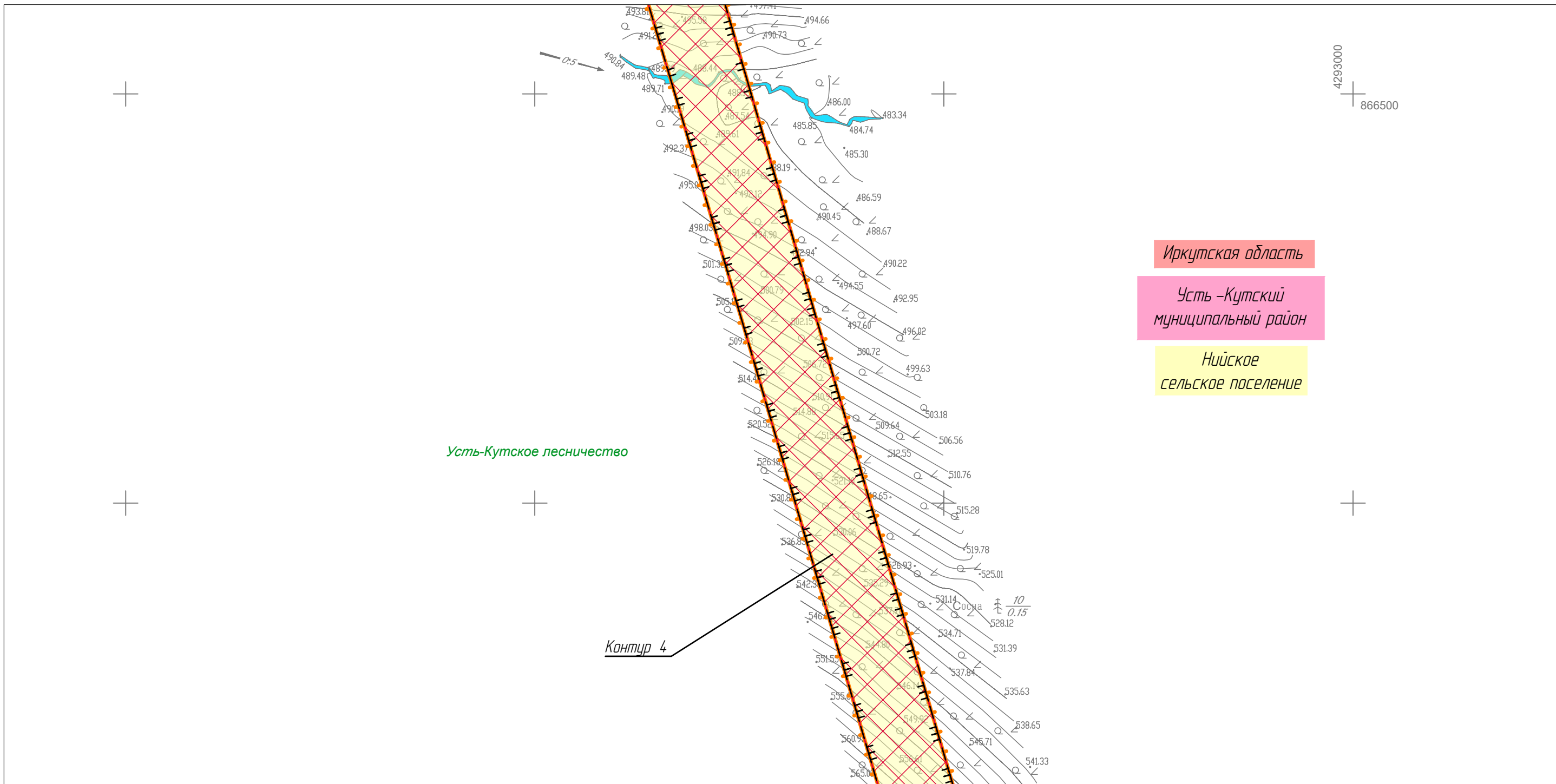
Линия совмещения с Листом 275

						Иркутская область, Казачинско-Ленский район, Киренский район, Усть-Кутский район			
						Документация по планировке территории для размещения объектов энергетики федерального значения «ВЛ 500 кВ Нижнеангарская – Усть-Кут №2»			
Изм.	Кол.уч.	Лист	№ док.	Подп.	Дата	Материалы по обоснованию проекта планировки территории. Графическая часть.	Стадия	Лист	Листов
Разработчик	Мароховский А.А.			<i>Мароховский</i>	08.22		ППТ-4.4	276	318
Разработчик	Тимергалиева А.И.			<i>Тимергалиева</i>	08.22				
Разработчик	Журавлева А.В.			<i>Журавлева</i>	08.22				
Н. контр.	Алешина А.М.			<i>Алешина</i>	08.22				
Нач. отд.	Гнетова Н.Ю.			<i>Гнетова</i>	08.22	Схема границ зон с особыми условиями использования территорий, особо охраняемых природных территорий, лесничеств. М 1:5000			
						ООО НПО "Инжгеопроект" 109052, г. Москва, Рязанский проспект, д.2 стр.49			

Схема границ зон с особыми условиями использования территорий, особо охраняемых природных территорий, лесничеств



Линия совмещения с Листом 278



Иркутская область
 Усть-Кутский
 муниципальный район
 Нийское
 сельское поселение

Контур 4

Линия совмещения с Листом 276

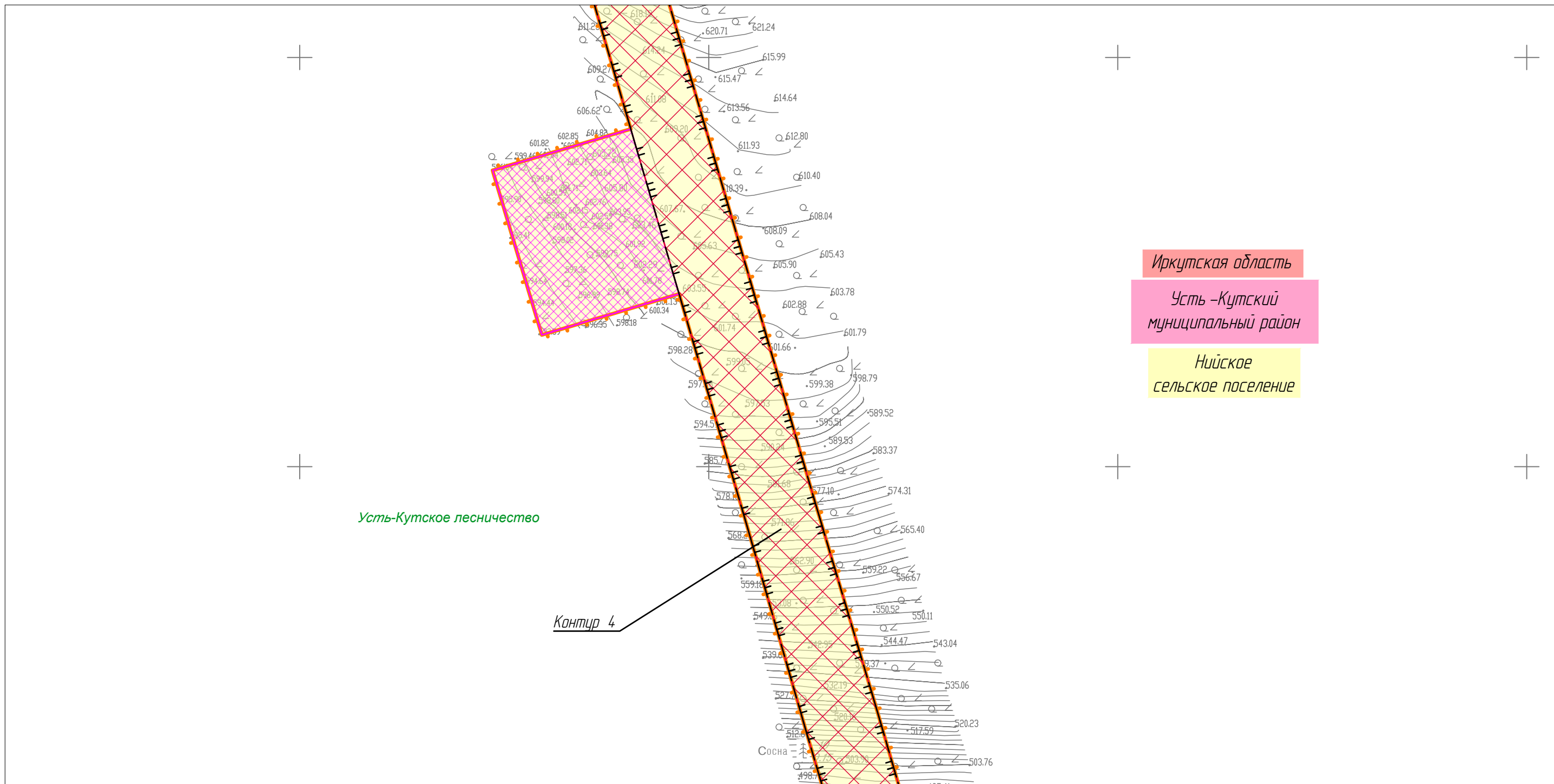
						Иркутская область, Казачинско-Ленский район, Киренский район, Усть-Кутский район			
						Документация по планировке территории для размещения объектов энергетики федерального значения «ВЛ 500 кВ Нижнеангарская – Усть-Кут №2»			
Изм.	Кол.уч.	Лист	№ док.	Подп.	Дата	Материалы по обоснованию проекта планировки территории. Графическая часть.	Стадия	Лист	Листов
Разработчик	Мароховский А.А.			<i>Мароховский</i>	08.22		ППТ-4.4	277	318
Разработчик	Тимергалиева А.И.			<i>Тимергалиева</i>	08.22				
Разработчик	Журавлева А.В.			<i>Журавлева</i>	08.22				
Н. контр.	Алешина А.М.			<i>Алешина</i>	08.22				
Нач. отд.	Гнетова Н.Ю.			<i>Гнетова</i>	08.22	Схема границ зон с особыми условиями использования территорий, особо охраняемых природных территорий, лесничеств. М 1:5000			

ООО НПО "Инжгеопроект"
 109052, г. Москва,
 Рязанский проспект,
 д.2 стр.49

Схема границ зон с особыми условиями использования территорий, особо охраняемых природных территорий, лесничеств



Линия совмещения с Листом 279



Иркутская область
Усть-Кутский муниципальный район
Нийское сельское поселение

Линия совмещения с Листом 277

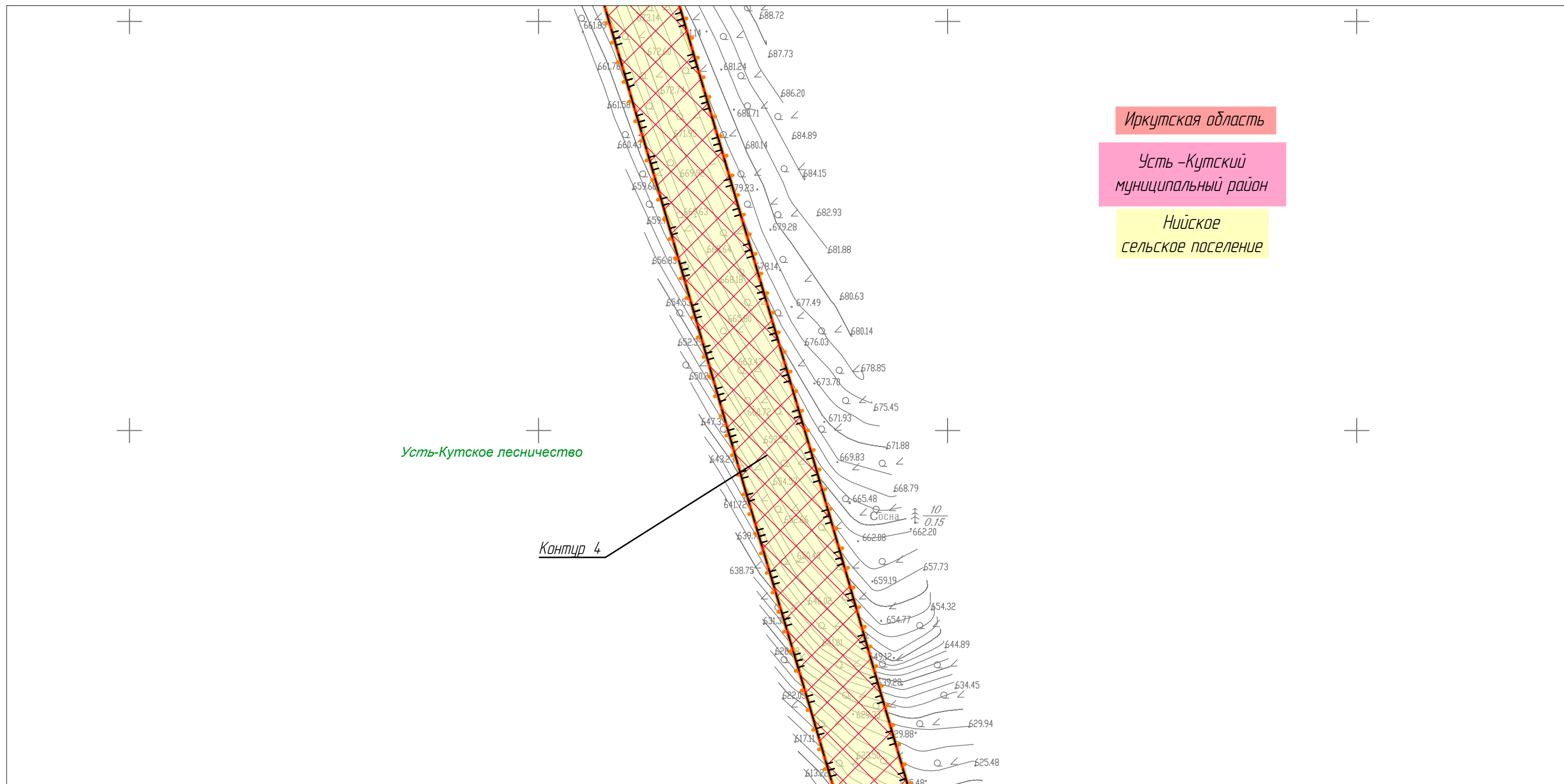
						Иркутская область, Казачинско-Ленский район, Киренский район, Усть-Кутский район			
						Документация по планировке территории для размещения объектов энергетики федерального значения «ВЛ 500 кВ Нижнеангарская – Усть-Кут №2»			
Изм.	Кол.уч.	Лист	№ док.	Подп.	Дата	Материалы по обоснованию проекта планировки территории. Графическая часть.	Стадия	Лист	Листов
Разработчик	Мароховский А.А.			<i>Мароховский</i>	08.22		ППТ-4.4	278	318
Разработчик	Тимергалиева А.И.			<i>Тимергалиева</i>	08.22				
Разработчик	Журавлева А.В.			<i>Журавлева</i>	08.22				
Н. контр.	Алешина А.М.			<i>Алешина</i>	08.22				
Нач. отд.	Гнетова Н.Ю.			<i>Гнетова</i>	08.22	Схема границ зон с особыми условиями использования территорий, особо охраняемых природных территорий, лесничеств. М 1:5000			

ООО НПО "Инжгеопроект"
109052, г. Москва,
Рязанский проспект,
д.2 стр.49

Схема границ зон с особыми условиями использования территорий, особо охраняемых природных территорий, лесничеств



Линия совмещения с Листом 280



Линия совмещения с Листом 278

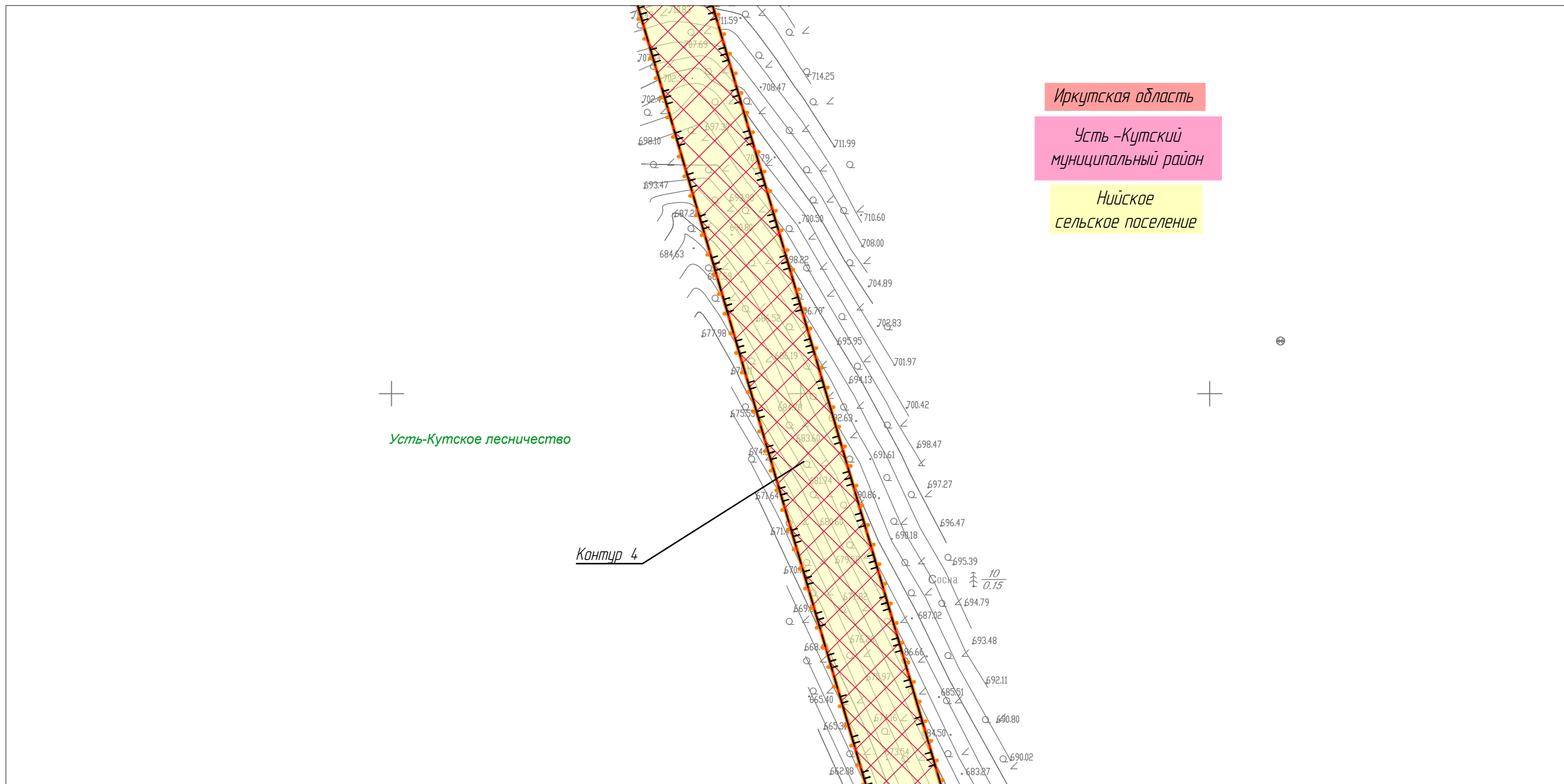
						Иркутская область, Казачинско-Ленский район, Киренский район, Усть-Кутский район			
						Документация по планировке территории для размещения объектов энергетики федерального значения «ВЛ 500 кВ Нижнеангарская – Усть-Кут №2»			
Изм.	Кол.уч.	Лист	№ док.	Подп.	Дата	Материалы по обоснованию проекта планировки территории. Графическая часть.	Стадия	Лист	Листов
Разработчик	Мароховский А.А.			<i>Мароховский</i>	08.22		ППТ-4.4	279	318
Разработчик	Тимергалиева А.И.			<i>Тимергалиева</i>	08.22				
Разработчик	Журавлева А.В.			<i>Журавлева</i>	08.22				
Н. контр.	Алешина А.М.			<i>Алешина</i>	08.22				
Нач. отд.	Гнетова Н.Ю.			<i>Гнетова</i>	08.22	Схема границ зон с особыми условиями использования территорий, особо охраняемых природных территорий, лесничеств. М 1:5000			

ООО НПО "Инжгеопроект"
109052, г. Москва,
Рязанский проспект,
д.2 стр.49

Схема границ зон с особыми условиями использования территорий, особо охраняемых природных территорий, лесничеств



Линия совмещения с Листом 281



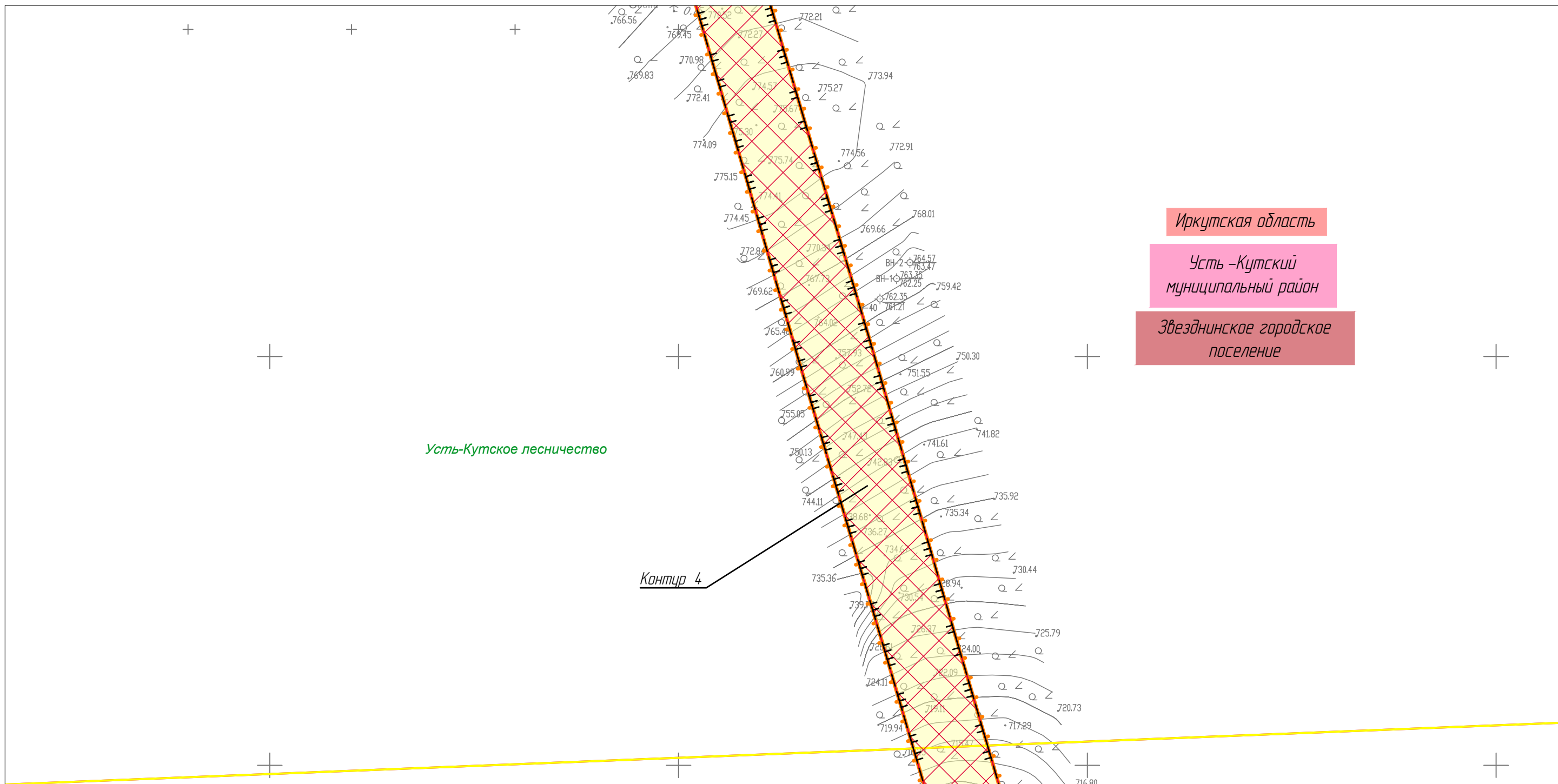
Линия совмещения с Листом 279

						Иркутская область, Казачинско-Ленский район, Киренский район, Усть-Кутский район			
						Документация по планировке территории для размещения объектов энергетики федерального значения «ВЛ 500 кВ Нижнеангарская – Усть-Кут №2»			
Изм.	Кол.уч.	Лист	№ док.	Подп.	Дата	Материалы по обоснованию проекта планировки территории. Графическая часть.	Стадия	Лист	Листов
Разработчик	Мароховский А.А.			<i>Мароховский</i>	08.22		ППТ-4.4	280	318
Разработчик	Тимергалиева А.И.			<i>Тимергалиева</i>	08.22				
Разработчик	Журавлева А.В.			<i>Журавлева</i>	08.22				
Н. контр.	Алешина А.М.			<i>Алешина</i>	08.22		Схема границ зон с особыми условиями использования территорий, особо охраняемых природных территорий, лесничеств. М 1:5000		
Нач. отд.	Гнетова Н.Ю.			<i>Гнетова</i>	08.22				
						ООО НПО "Инжгеопроект" 109052, г. Москва, Рязанский проспект, д.2 стр.49			

Схема границ зон с особыми условиями использования территорий, особо охраняемых природных территорий, лесничеств



Линия совмещения с Листом 282



- Иркутская область
- Усть-Кутский муниципальный район
- Звезднинское городское поселение

Усть-Кутское лесничество

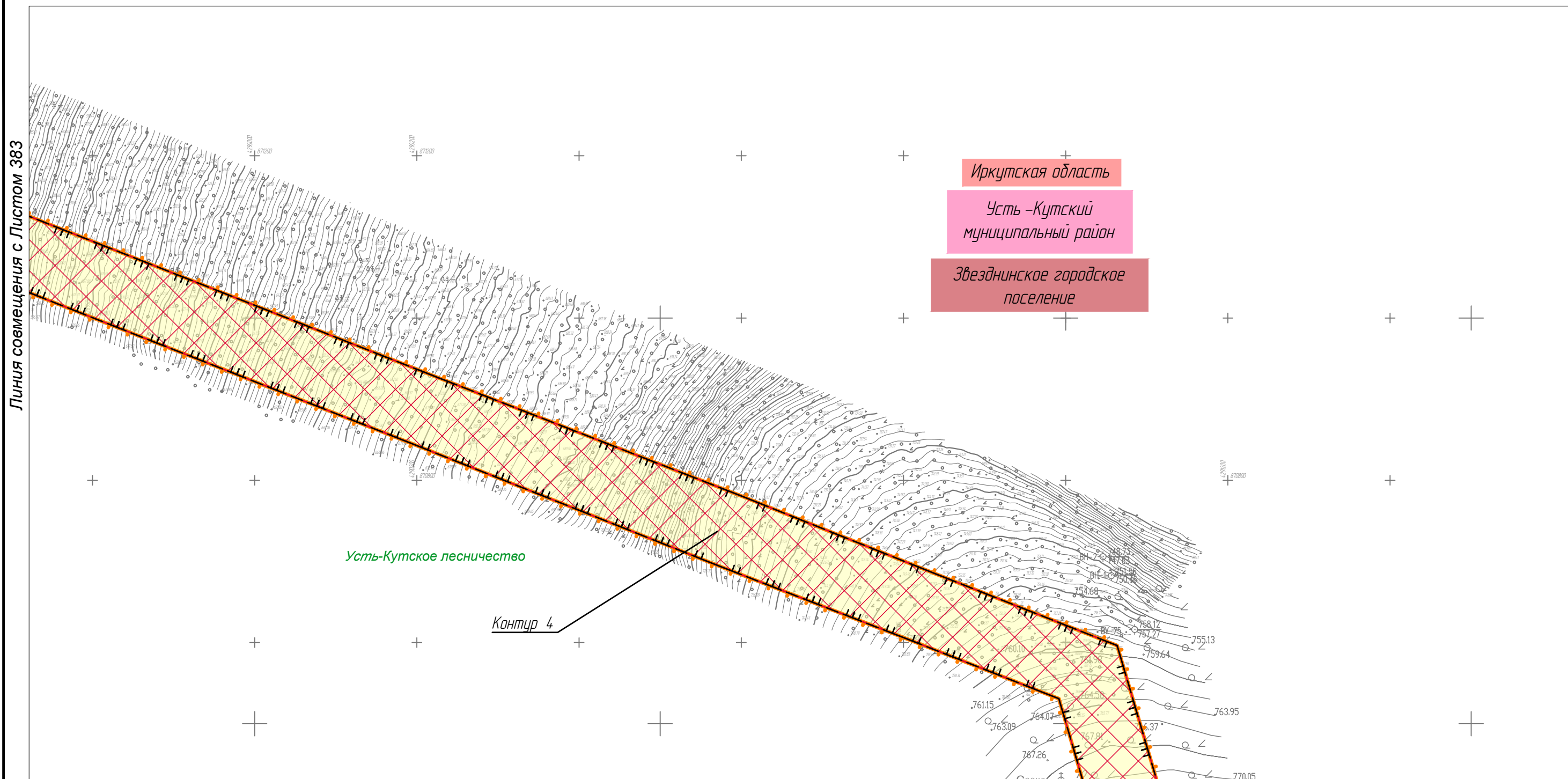
Контур 4

Линия совмещения с Листом 280

						Иркутская область, Казачинско-Ленский район, Киренский район, Усть-Кутский район			
						Документация по планировке территории для размещения объектов энергетики федерального значения «ВЛ 500 кВ Нижнеангарская – Усть-Кут №2»			
Изм.	Кол.уч.	Лист	№ док.	Подп.	Дата	Материалы по обоснованию проекта планировки территории. Графическая часть.	Стадия	Лист	Листов
Разработчик	Мароховский А.А.			<i>Мароховский</i>	08.22		ППТ-4.4	281	318
Разработчик	Тимергалиева А.И.			<i>Тимергалиева</i>	08.22				
Разработчик	Журавлева А.В.			<i>Журавлева</i>	08.22				
Н. контр.	Алешина А.М.			<i>Алешина</i>	08.22				
Нач. отд.	Гнетова Н.Ю.			<i>Гнетова</i>	08.22	Схема границ зон с особыми условиями использования территорий, особо охраняемых природных территорий, лесничеств. М 1:5000			

ООО НПО "Инжгеопроект"
109052, г. Москва,
Рязанский проспект,
д.2 стр.49

Схема границ зон с особыми условиями использования территорий, особо охраняемых природных территорий, лесничеств



Линия совмещения с Листом 383

Линия совмещения с Листом 281

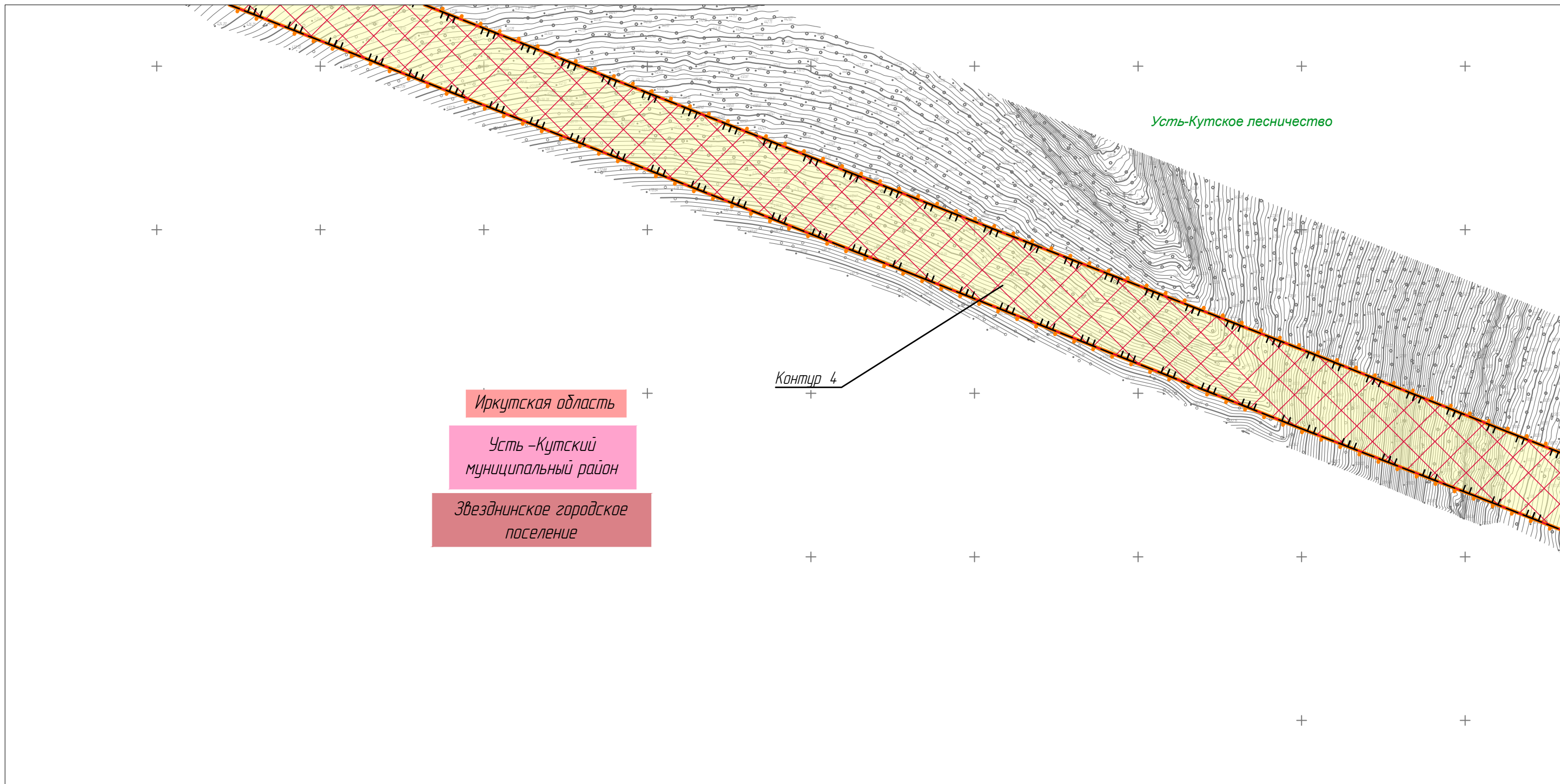
						Иркутская область, Казачинско-Ленский район, Киренский район, Усть-Кутский район			
						Документация по планировке территории для размещения объектов энергетики федерального значения «ВЛ 500 кВ Нижнеангарская – Усть-Кут №2»			
Изм.	Кол.уч.	Лист	№ док.	Подп.	Дата	Материалы по обоснованию проекта планировки территории. Графическая часть.	Стадия	Лист	Листов
Разработчик	Мароховский А.А.			<i>Мароховский</i>	08.22		ППТ-4.4	282	318
Разработчик	Тимергалиева А.И.			<i>Тимергалиева</i>	08.22				
Разработчик	Журавлева А.В.			<i>Журавлева</i>	08.22				
Н. контр.	Алешина А.М.			<i>Алешина</i>	08.22				
Нач. отд.	Гнетова Н.Ю.			<i>Гнетова</i>	08.22	Схема границ зон с особыми условиями использования территорий, особо охраняемых природных территорий, лесничеств. М 1:5000			

ООО НПО "Инжгеопроект"
109052, г. Москва,
Рязанский проспект,
д.2 стр.49

Схема границ зон с особыми условиями использования территорий, особо охраняемых природных территорий, лесничеств



Линия совмещения с Листом 284



Иркутская область
 Усть-Кутский муниципальный район
 Звезднинское городское поселение

Контур 4

Линия совмещения с Листом 282


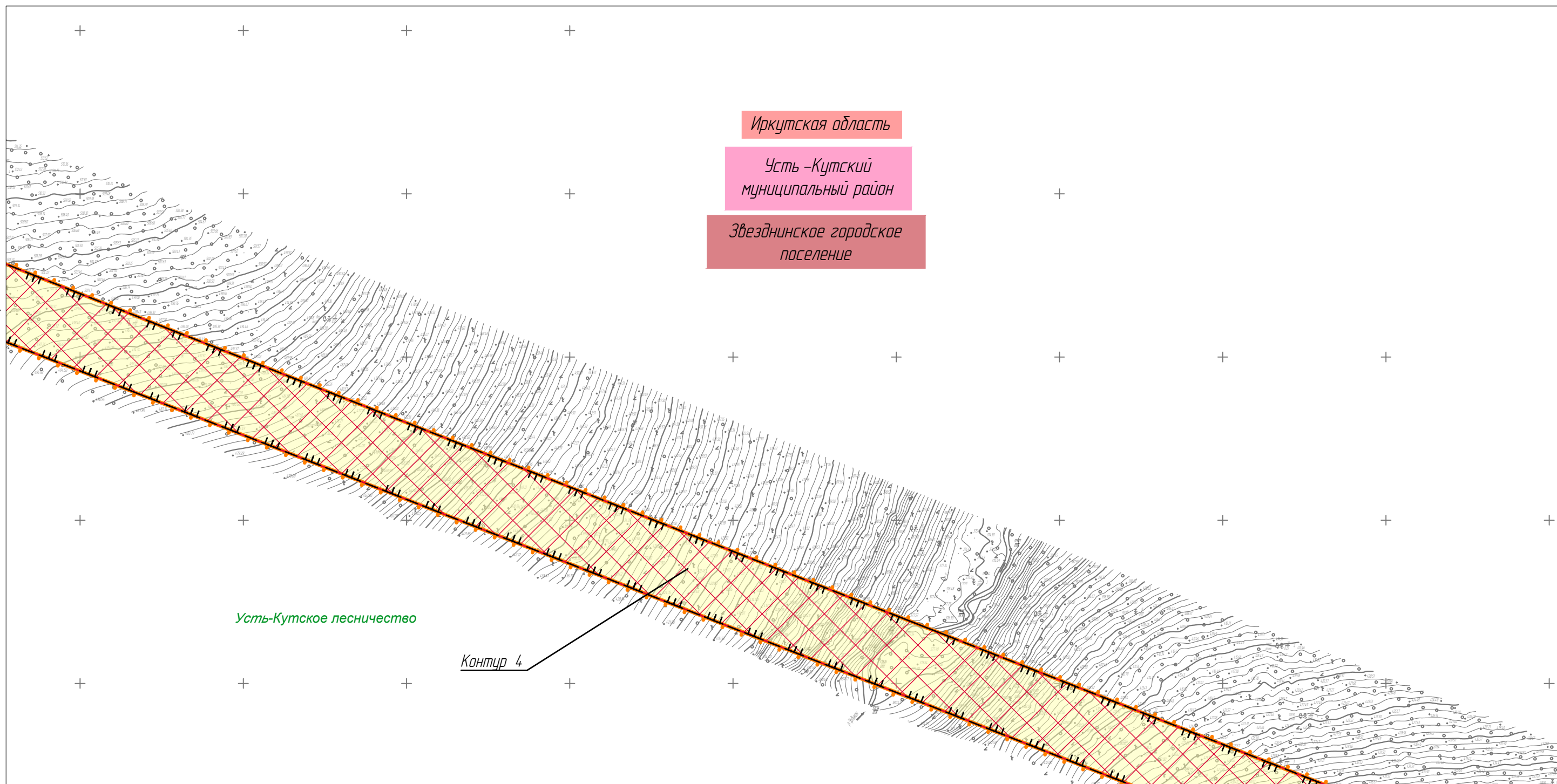
						Иркутская область, Казачинско-Ленский район, Киренский район, Усть-Кутский район			
						Документация по планировке территории для размещения объектов энергетики федерального значения «ВЛ 500 кВ Нижнеангарская – Усть-Кут №2»			
Изм.	Кол.уч.	Лист	№ док.	Подп.	Дата	Материалы по обоснованию проекта планировки территории. Графическая часть.	Стадия	Лист	Листов
Разработчик		Мароховский А.А.		<i>Мароховский</i>	08.22		ППТ-4.4	283	318
Разработчик		Тимергалиева А.И.		<i>Тимергалиева</i>	08.22				
Разработчик		Журавлева А.В.		<i>Журавлева</i>	08.22				
Н. контр.		Алешина А.М.		<i>Алешина</i>	08.22				
Нач. отд.		Гнетова Н.Ю.		<i>Гнетова</i>	08.22	Схема границ зон с особыми условиями использования территорий, особо охраняемых природных территорий, лесничеств. М 1:5000			
							 ООО НПО "Инжгеопроект" 109052, г. Москва, Рязанский проспект, д.2 стр.49		

Схема границ зон с особыми условиями использования территорий, особо охраняемых природных территорий, лесничеств



Линия совмещения с Листом 285



Иркутская область

Усть-Кутский
муниципальный район

Звезднинское городское
поселение

Усть-Кутское лесничество

Контур 4

Линия совмещения с Листом 283


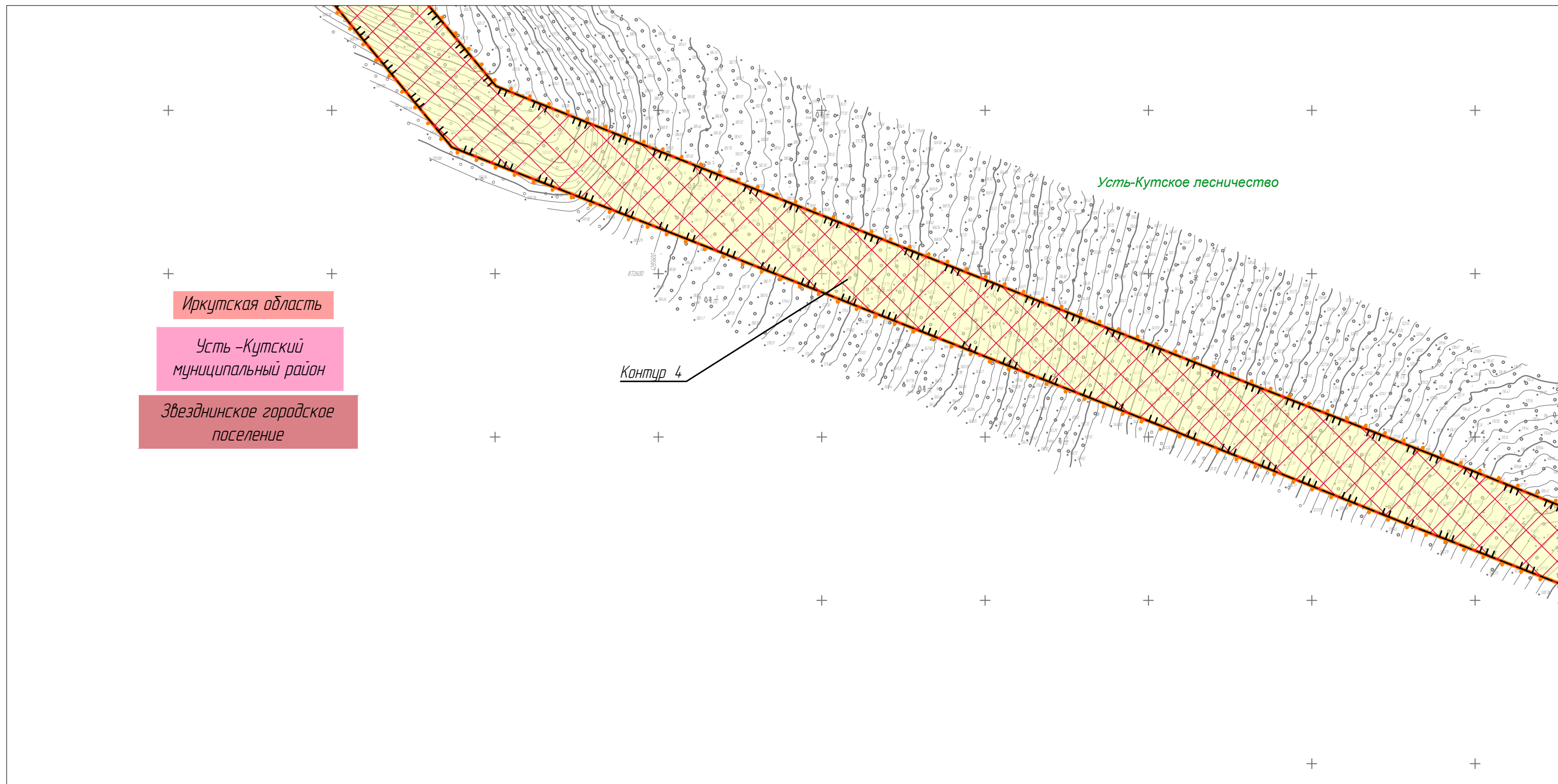
						Иркутская область, Казачинско-Ленский район, Киренский район, Усть-Кутский район			
						Документация по планировке территории для размещения объектов энергетики федерального значения «ВЛ 500 кВ Нижнеангарская – Усть-Кут №2»			
Изм.	Кол.уч.	Лист	№ док.	Подп.	Дата	Материалы по обоснованию проекта планировки территории. Графическая часть.	Стадия	Лист	Листов
Разработчик	Мароховский А.А.			<i>Мароховский</i>	08.22		ППТ-4.4	284	318
Разработчик	Тимергалиева А.И.			<i>Тимергалиева</i>	08.22				
Разработчик	Журавлева А.В.			<i>Журавлева</i>	08.22				
Н. контр.	Алешина А.М.			<i>Алешина</i>	08.22				
Нач. отд.	Гнетова Н.Ю.			<i>Гнетова</i>	08.22	Схема границ зон с особыми условиями использования территорий, особо охраняемых природных территорий, лесничеств. М 1:5000			
						 ООО НПО "Инжгеопроект" 109052, г. Москва, Рязанский проспект, д.2 стр.49			

Схема границ зон с особыми условиями использования территорий, особо охраняемых природных территорий, лесничеств



Линия совмещения с Листом 286



Иркутская область
Усть-Кутский муниципальный район
Звезднинское городское поселение

Контур 4

Усть-Кутское лесничество

Линия совмещения с Листом 284


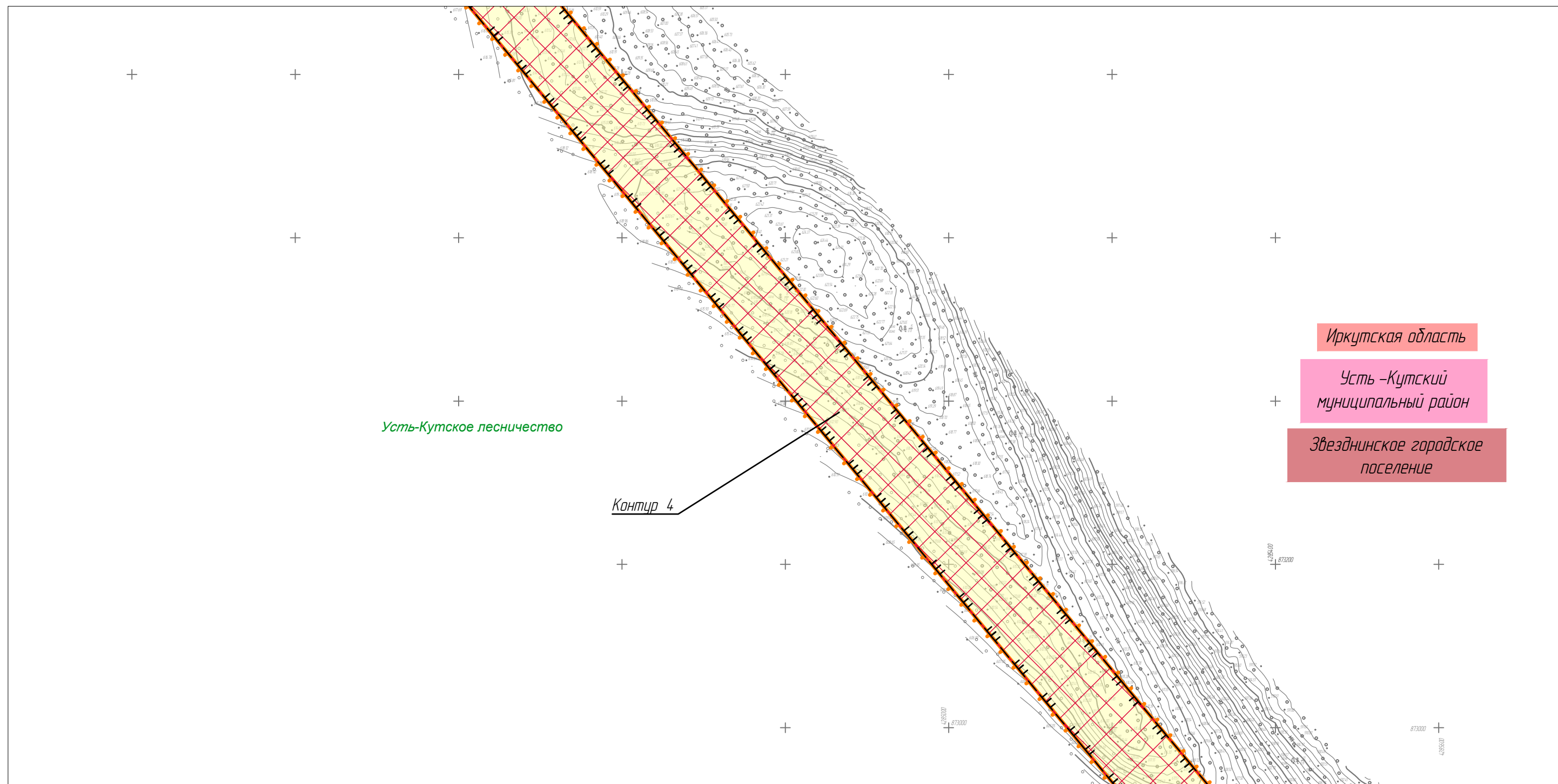
						Иркутская область, Казачинско-Ленский район, Киренский район, Усть-Кутский район			
						Документация по планировке территории для размещения объектов энергетики федерального значения «ВЛ 500 кВ Нижнеангарская – Усть-Кут №2»			
Изм.	Кол.уч.	Лист	№ док.	Подп.	Дата	Материалы по обоснованию проекта планировки территории. Графическая часть.	Стадия	Лист	Листов
Разработчик		Мароховский А.А.		<i>Мароховский</i>	08.22		ППТ-4.4	285	318
Разработчик		Тимергалиева А.И.		<i>Тимергалиева</i>	08.22				
Разработчик		Журавлева А.В.		<i>Журавлева</i>	08.22				
Н. контр.		Алешина А.М.		<i>Алешина</i>	08.22				
Нач. отд.		Гнетова Н.Ю.		<i>Гнетова</i>	08.22	Схема границ зон с особыми условиями использования территорий, особо охраняемых природных территорий, лесничеств. М 1:5000		 ООО НПО "Инжгеопроект" 109052, г. Москва, Рязанский проспект, д.2 стр.49	

Схема границ зон с особыми условиями использования территорий, особо охраняемых природных территорий, лесничеств



Линия совмещения с Листом 287



Иркутская область
Усть-Кутский муниципальный район
Звезднинское городское поселение

Линия совмещения с Листом 285



						Иркутская область, Казачинско-Ленский район, Киренский район, Усть-Кутский район			
						Документация по планировке территории для размещения объектов энергетики федерального значения «ВЛ 500 кВ Нижнеангарская – Усть-Кут №2»			
Изм.	Кол.уч.	Лист	№ док.	Подп.	Дата	Материалы по обоснованию проекта планировки территории. Графическая часть.	Стадия	Лист	Листов
Разработчик	Мароховский А.А.			<i>Мароховский</i>	08.22		ППТ-4.4	286	318
Разработчик	Тимергалиева А.И.			<i>Тимергалиева</i>	08.22				
Разработчик	Журавлева А.В.			<i>Журавлева</i>	08.22				
Н. контр.	Алешина А.М.			<i>Алешина</i>	08.22				
Нач. отд.	Гнетова Н.Ю.			<i>Гнетова</i>	08.22	Схема границ зон с особыми условиями использования территорий, особо охраняемых природных территорий, лесничеств. М 1:5000		 ООО НПО "Инжгеопроект" 109052, г. Москва, Рязанский проспект, д.2 стр.49	

Схема границ зон с особыми условиями использования территорий, особо охраняемых природных территорий, лесничеств



Линия совмещения с Листом 288



Усть-Кутское лесничество

Контур 4

Иркутская область
Усть-Кутский муниципальный район
Звезднинское городское поселение

Линия совмещения с Листом 286

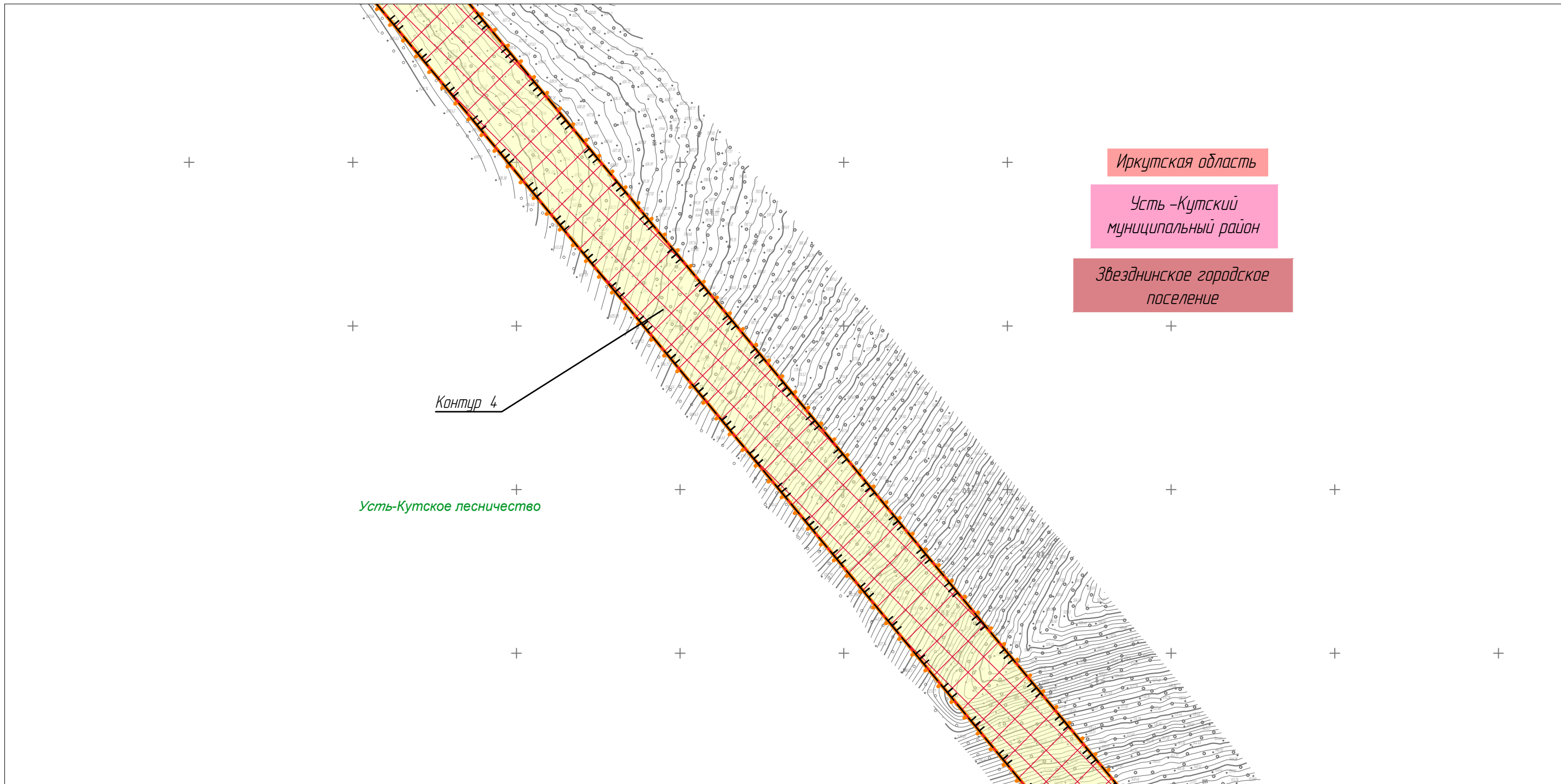
						Иркутская область, Казачинско-Ленский район, Киренский район, Усть-Кутский район			
						Документация по планировке территории для размещения объектов энергетики федерального значения «ВЛ 500 кВ Нижнеангарская – Усть-Кут №2»			
Изм.	Кол.уч.	Лист	№ док.	Подп.	Дата	Материалы по обоснованию проекта планировки территории. Графическая часть.	Стадия	Лист	Листов
Разработчик		Мароховский А.А.		<i>Мароховский</i>	08.22		ППТ-4.4	287	318
Разработчик		Тимергалиева А.И.		<i>Тимергалиева</i>	08.22				
Разработчик		Журавлева А.В.		<i>Журавлева</i>	08.22				
Н. контр.		Алешина А.М.		<i>Алешина</i>	08.22				
Нач. отд.		Гнетова Н.Ю.		<i>Гнетова</i>	08.22	Схема границ зон с особыми условиями использования территорий, особо охраняемых природных территорий, лесничеств. М 1:5000			

ООО НПО "Инжгеопроект"
109052, г. Москва,
Рязанский проспект,
д.2 стр.49

Схема границ зон с особыми условиями использования территорий, особо охраняемых природных территорий, лесничеств



Линия совмещения с Листом 289



Иркутская область

Усть-Кутский
муниципальный район

Звезднинское городское
поселение

Усть-Кутское лесничество

Контур 4

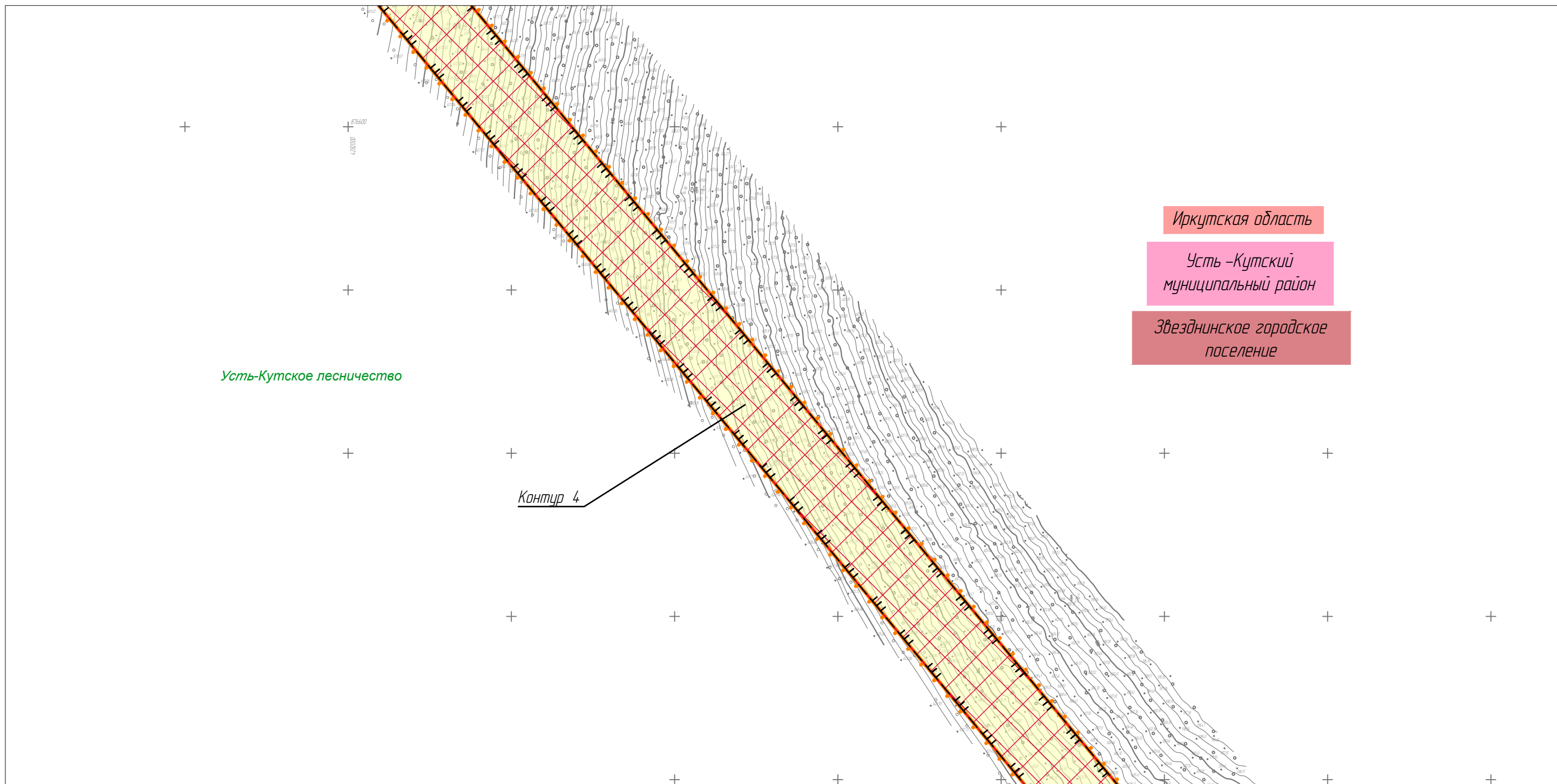
Линия совмещения с Листом 287

						Иркутская область, Казачинско-Ленский район, Киренский район, Усть-Кутский район			
						Документация по планировке территории для размещения объектов энергетики федерального значения «ВЛ 500 кВ Нижнеангарская – Усть-Кут №2»			
Изм.	Кол.уч.	Лист	№ док.	Подп.	Дата	Материалы по обоснованию проекта планировки территории. Графическая часть.	Стадия	Лист	Листов
Разработчик	Мароховский А.А.			<i>Мароховский</i>	08.22		ППТ-4.4	288	318
Разработчик	Тимергалиева А.И.			<i>Тимергалиева</i>	08.22				
Разработчик	Журавлева А.В.			<i>Журавлева</i>	08.22				
Н. контр.	Алешина А.М.			<i>Алешина</i>	08.22				
Нач. отд.	Гнетова Н.Ю.			<i>Гнетова</i>	08.22	Схема границ зон с особыми условиями использования территорий, особо охраняемых природных территорий, лесничеств. М 1:5000			
						ООО НПО "Инжгеопроект" 109052, г. Москва, Рязанский проспект, д.2 стр.49			

Схема границ зон с особыми условиями использования территорий, особо охраняемых природных территорий, лесничеств



Линия совмещения с Листом 290



Иркутская область

Усть-Кутский
муниципальный район

Звёзднинское городское
поселение

Усть-Кутское лесничество

Контур 4

Линия совмещения с Листом 288



						Иркутская область, Казачинско-Ленский район, Киренский район, Усть-Кутский район			
						Документация по планировке территории для размещения объектов энергетики федерального значения «ВЛ 500 кВ Нижнеангарская – Усть-Кут №2»			
Изм.	Кол.уч.	Лист	№ док.	Подп.	Дата	Материалы по обоснованию проекта планировки территории. Графическая часть.	Стадия	Лист	Листов
Разработчик	Мароховский А.А.			<i>Мароховский</i>	08.22		ППТ-4.4	289	318
Разработчик	Тимергалиева А.И.			<i>Тимергалиева</i>	08.22				
Разработчик	Журавлева А.В.			<i>Журавлева</i>	08.22				
Н. контр.	Алешина А.М.			<i>Алешина</i>	08.22				
Нач. отд.	Гнетова Н.Ю.			<i>Гнетова</i>	08.22	Схема границ зон с особыми условиями использования территорий, особо охраняемых природных территорий, лесничеств. М 1:5000		 ООО НПО "Инжгеопроект" 109052, г. Москва, Рязанский проспект, д.2 стр.49	

Схема границ зон с особыми условиями использования территорий, особо охраняемых природных территорий, лесничеств



Линия совмещения с Листом 291



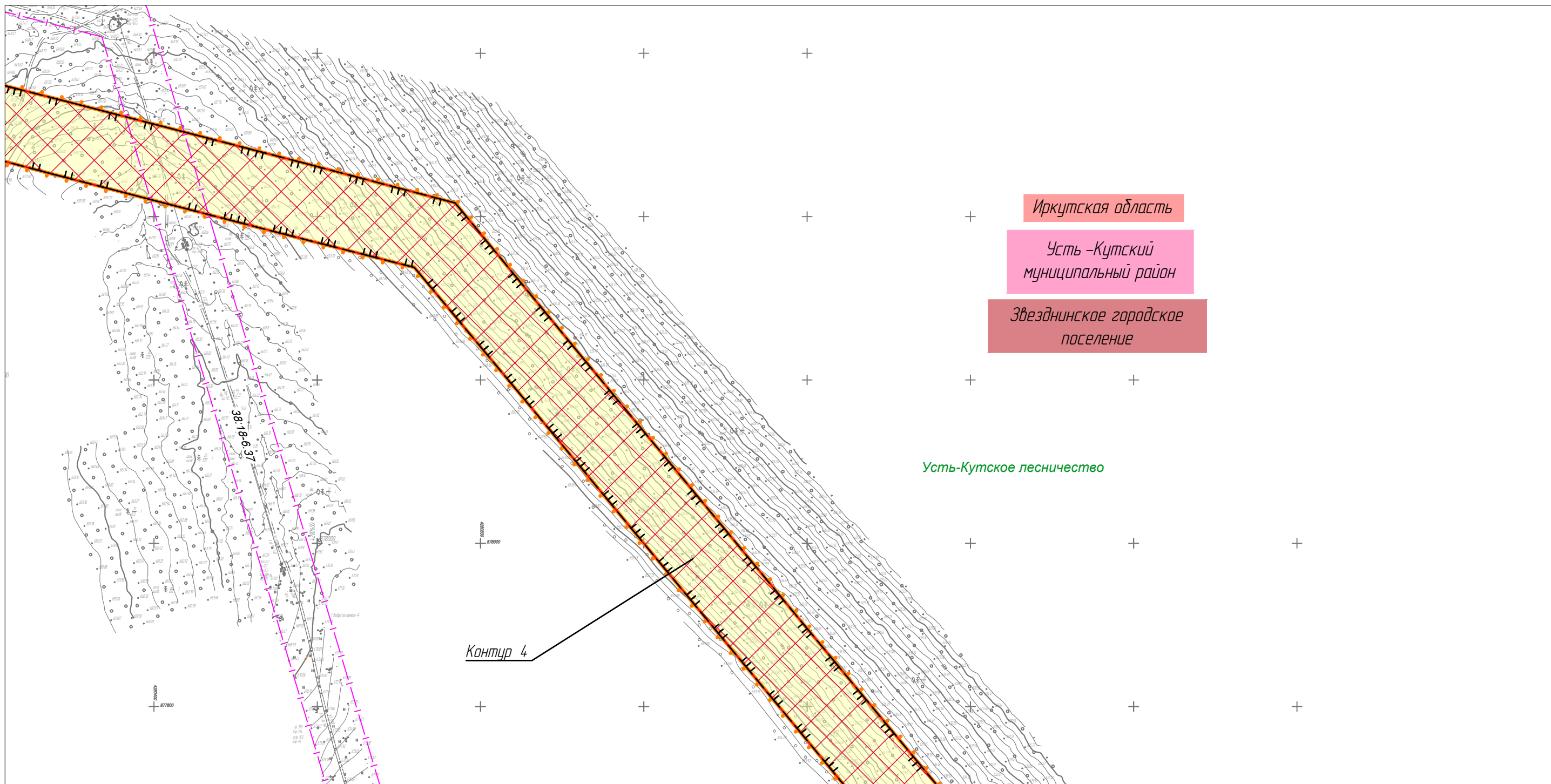
Линия совмещения с Листом 289

						Иркутская область, Казачинско-Ленский район, Киренский район, Усть-Кутский район			
						Документация по планировке территории для размещения объектов энергетики федерального значения «ВЛ 500 кВ Нижнеангарская – Усть-Кут №2»			
Изм.	Кол.уч.	Лист	№ док.	Подп.	Дата	Материалы по обоснованию проекта планировки территории. Графическая часть.	Стадия	Лист	Листов
Разработчик	Мароховский А.А.			<i>Мароховский</i>	08.22		ППТ-4.4	290	318
Разработчик	Тимергалиева А.И.			<i>Тимергалиева</i>	08.22				
Разработчик	Журавлева А.В.			<i>Журавлева</i>	08.22				
Н. контр.	Алешина А.М.			<i>Алешина</i>	08.22				
Нач. отд.	Гнетова Н.Ю.			<i>Гнетова</i>	08.22	Схема границ зон с особыми условиями использования территорий, особо охраняемых природных территорий, лесничеств. М 1:5000		ООО НПО "Инжгеопроект" 109052, г. Москва, Рязанский проспект, д.2 стр.49	

Схема границ зон с особыми условиями использования территорий, особо охраняемых природных территорий, лесничеств



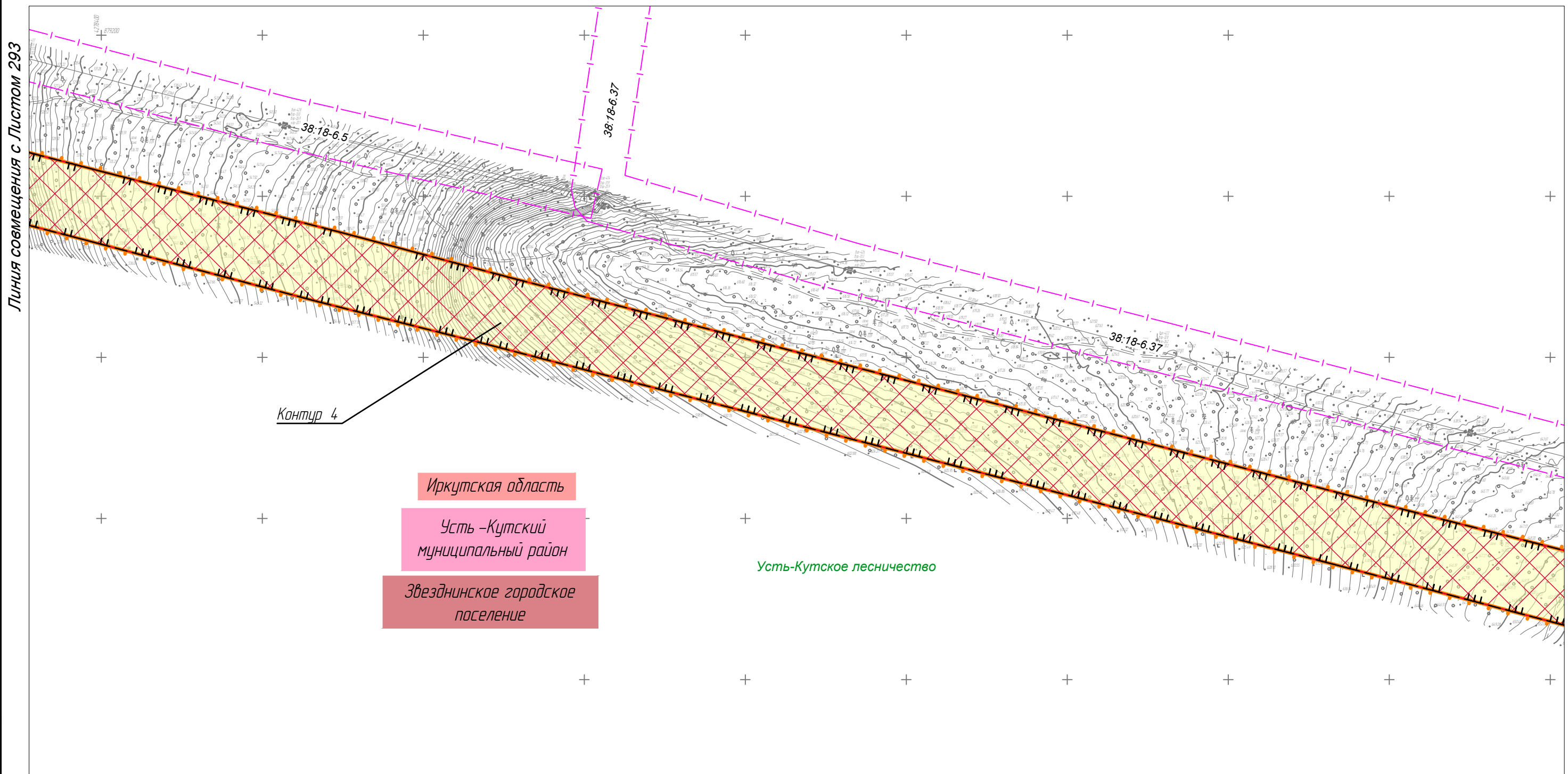
Линия совмещения с Листом 292



Линия совмещения с Листом 290

						Иркутская область, Казачинско-Ленский район, Киренский район, Усть-Кутский район			
						Документация по планировке территории для размещения объектов энергетики федерального значения «ВЛ 500 кВ Нижнеангарская – Усть-Кут №2»			
Изм.	Кол.уч.	Лист	№ док.	Подп.	Дата	Материалы по обоснованию проекта планировки территории. Графическая часть.	Стадия	Лист	Листов
Разработчик	Мароховский А.А.			<i>Мароховский</i>	08.22		ППТ-4.4	291	318
Разработчик	Тимергалиева А.И.			<i>Тимергалиева</i>	08.22				
Разработчик	Журавлева А.В.			<i>Журавлева</i>	08.22				
Н. контр.	Алешина А.М.			<i>Алешина</i>	08.22				
Нач. отд.	Гнетова Н.Ю.			<i>Гнетова</i>	08.22				
						Схема границ зон с особыми условиями использования территорий, особо охраняемых природных территорий, лесничеств. М 1:5000	ООО НПО "Инжгеопроект" 109052, г. Москва, Рязанский проспект, д.2 стр.49		

Схема границ зон с особыми условиями использования территорий, особо охраняемых природных территорий, лесничеств



Иркутская область

Усть-Кутский
муниципальный район

Звезднинское городское
поселение

Усть-Кутское лесничество


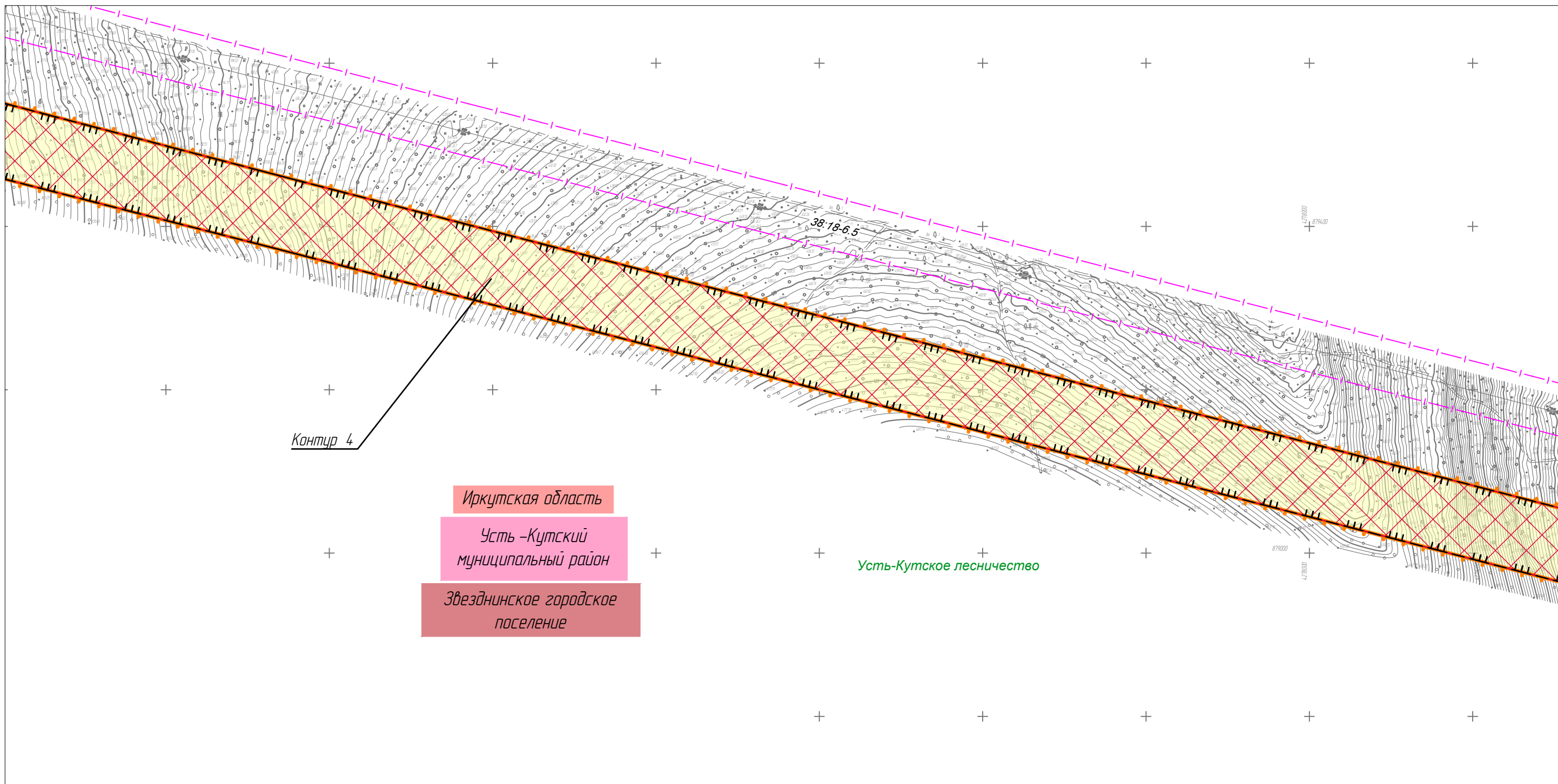
						Иркутская область, Казачинско-Ленский район, Киренский район, Усть-Кутский район			
						Документация по планировке территории для размещения объектов энергетики федерального значения «ВЛ 500 кВ Нижнеангарская – Усть-Кут №2»			
Изм.	Кол.уч.	Лист	№ док.	Подп.	Дата	Материалы по обоснованию проекта планировки территории. Графическая часть.	Стадия	Лист	Листов
Разработчик		Мароховский А.А.		<i>Мароховский</i>	08.22		ППТ-4.4	292	318
Разработчик		Тимергалиева А.И.		<i>Тимергалиева</i>	08.22				
Разработчик		Журавлева А.В.		<i>Журавлева</i>	08.22				
Н. контр.		Алешина А.М.		<i>Алешина</i>	08.22				
Нач. отд.		Гнетова Н.Ю.		<i>Гнетова</i>	08.22	Схема границ зон с особыми условиями использования территорий, особо охраняемых природных территорий, лесничеств. М 1:5000			
						 ООО НПО "Инжгеопроект" 109052, г. Москва, Рязанский проспект, д.2 стр.49			

Схема границ зон с особыми условиями использования территорий, особо охраняемых природных территорий, лесничеств



Линия совмещения с Листом 294



Контур 4

Иркутская область
Усть-Кутский
муниципальный район
Звезднинское городское
поселение

Усть-Кутское лесничество

Линия совмещения с Листом 292


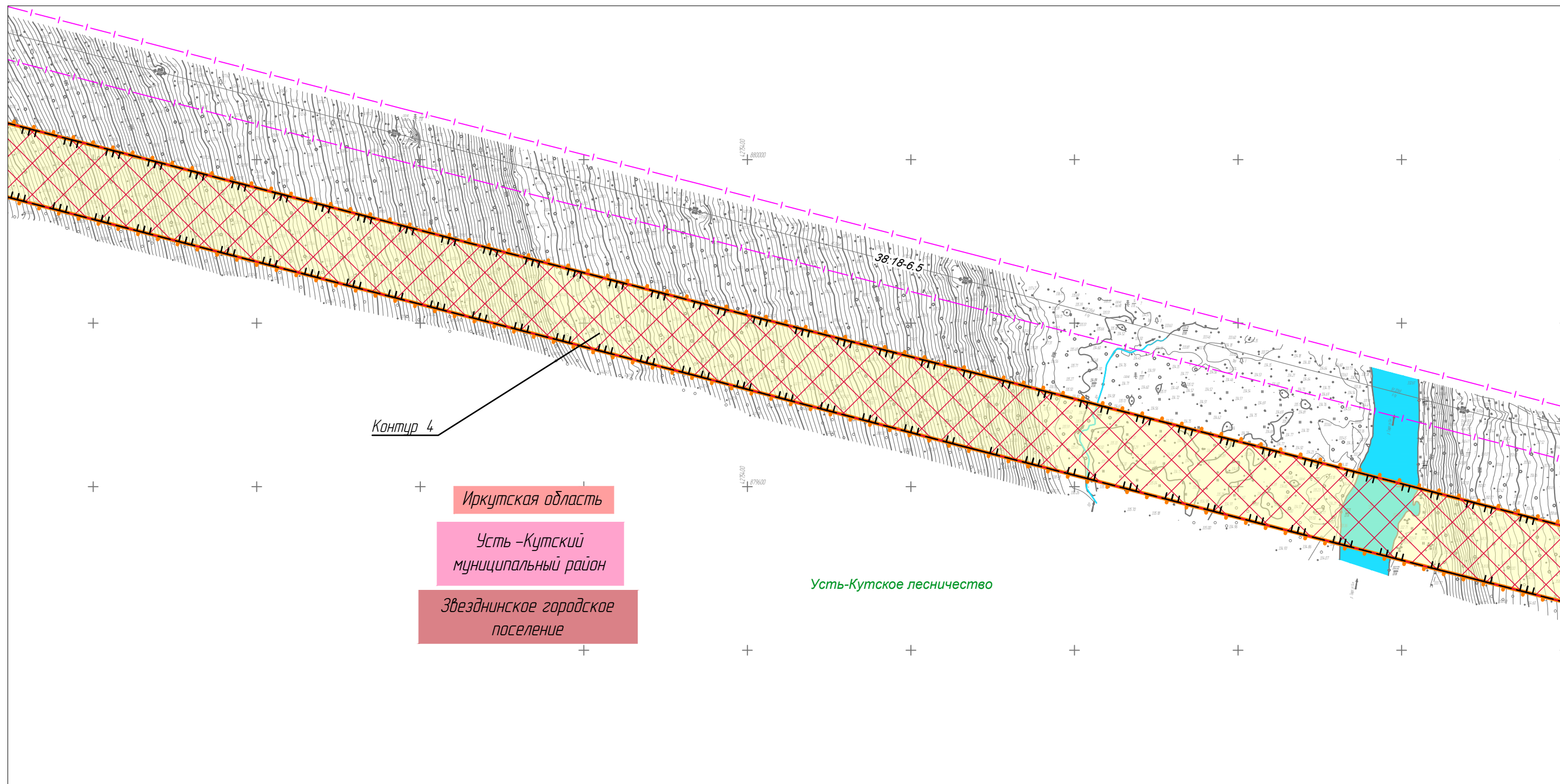
						Иркутская область, Казачинско-Ленский район, Киренский район, Усть-Кутский район			
						Документация по планировке территории для размещения объектов энергетики федерального значения «ВЛ 500 кВ Нижнеангарская – Усть-Кут №2»			
Изм.	Кол.уч.	Лист	№ док.	Подп.	Дата	Материалы по обоснованию проекта планировки территории. Графическая часть.	Стадия	Лист	Листов
Разработчик		Мароховский А.А.		<i>Мароховский</i>	08.22		ППТ-4.4	293	318
Разработчик		Тимергалиева А.И.		<i>Тимергалиева</i>	08.22				
Разработчик		Журавлева А.В.		<i>Журавлева</i>	08.22				
Н. контр.		Алешина А.М.		<i>Алешина</i>	08.22				
Нач. отд.		Гнетова Н.Ю.		<i>Гнетова</i>	08.22	Схема границ зон с особыми условиями использования территорий, особо охраняемых природных территорий, лесничеств. М 1:5000	 ООО НПО "Инжгеопроект" 109052, г. Москва, Рязанский проспект, д.2 стр.49		

Схема границ зон с особыми условиями использования территорий, особо охраняемых природных территорий, лесничеств



Линия совмещения с Листом 295



Контур 4

- Иркутская область
- Усть-Кутский муниципальный район
- Звезднинское городское поселение

Усть-Кутское лесничество

Линия совмещения с Листом 293

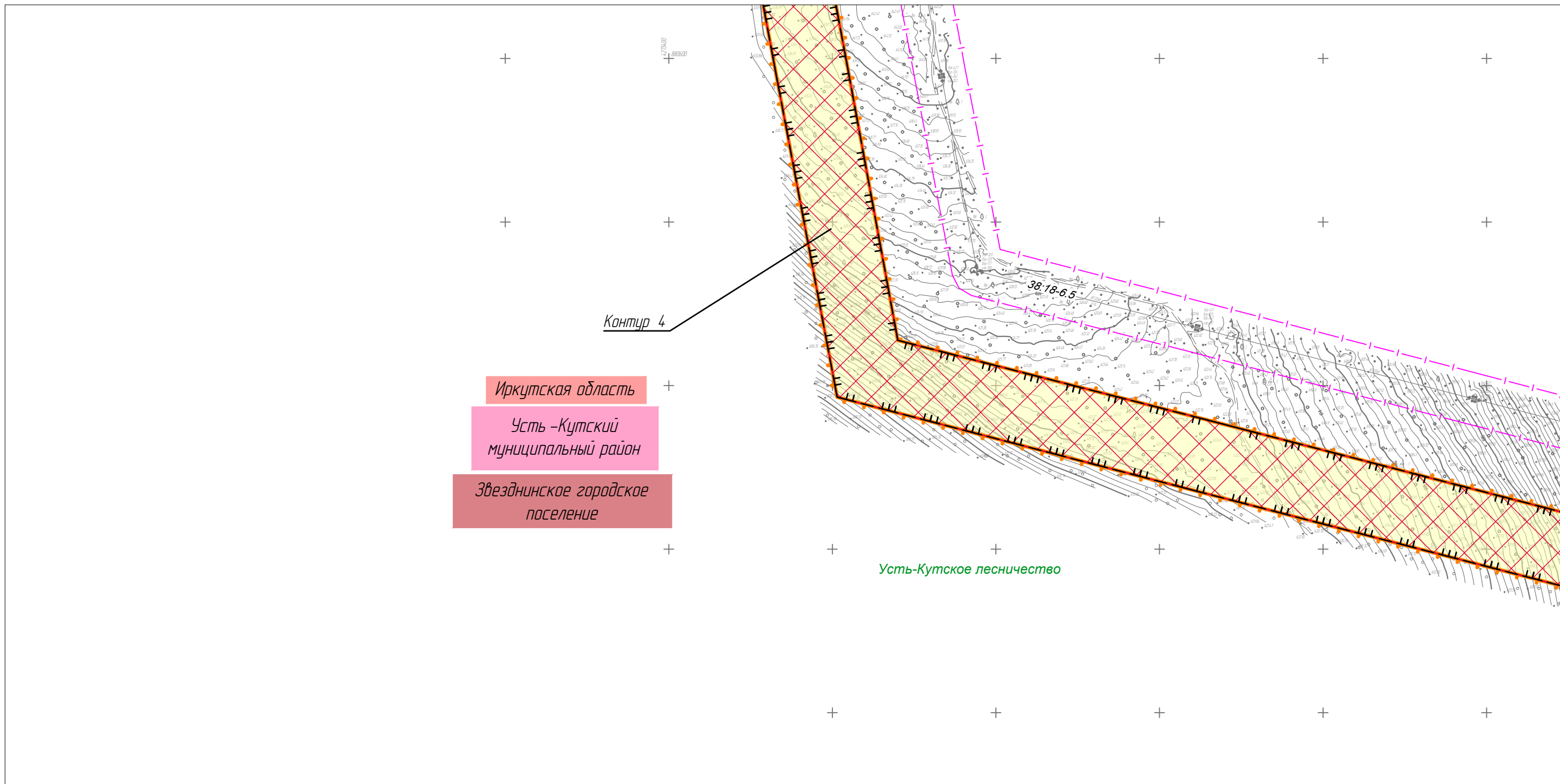
						Иркутская область, Казачинско-Ленский район, Киренский район, Усть-Кутский район			
						Документация по планировке территории для размещения объектов энергетики федерального значения «ВЛ 500 кВ Нижнеангарская – Усть-Кут №2»			
Изм.	Кол.уч.	Лист	№ док.	Подп.	Дата	Материалы по обоснованию проекта планировки территории. Графическая часть.	Стадия	Лист	Листов
Разработчик	Мароховский А.А.			<i>Мароховский</i>	08.22		ППТ-4.4	294	318
Разработчик	Тимергалиева А.И.			<i>Тимергалиева</i>	08.22				
Разработчик	Журавлева А.В.			<i>Журавлева</i>	08.22				
Н. контр.	Алешина А.М.			<i>Алешина</i>	08.22				
Нач. отд.	Гнетова Н.Ю.			<i>Гнетова</i>	08.22	Схема границ зон с особыми условиями использования территорий, особо охраняемых природных территорий, лесничеств. М 1:5000			

ООО НПО "Инжгеопроект"
109052, г. Москва,
Рязанский проспект,
д.2 стр.49

Схема границ зон с особыми условиями использования территорий, особо охраняемых природных территорий, лесничеств



Линия совмещения с Листом 296



Линия совмещения с Листом 294


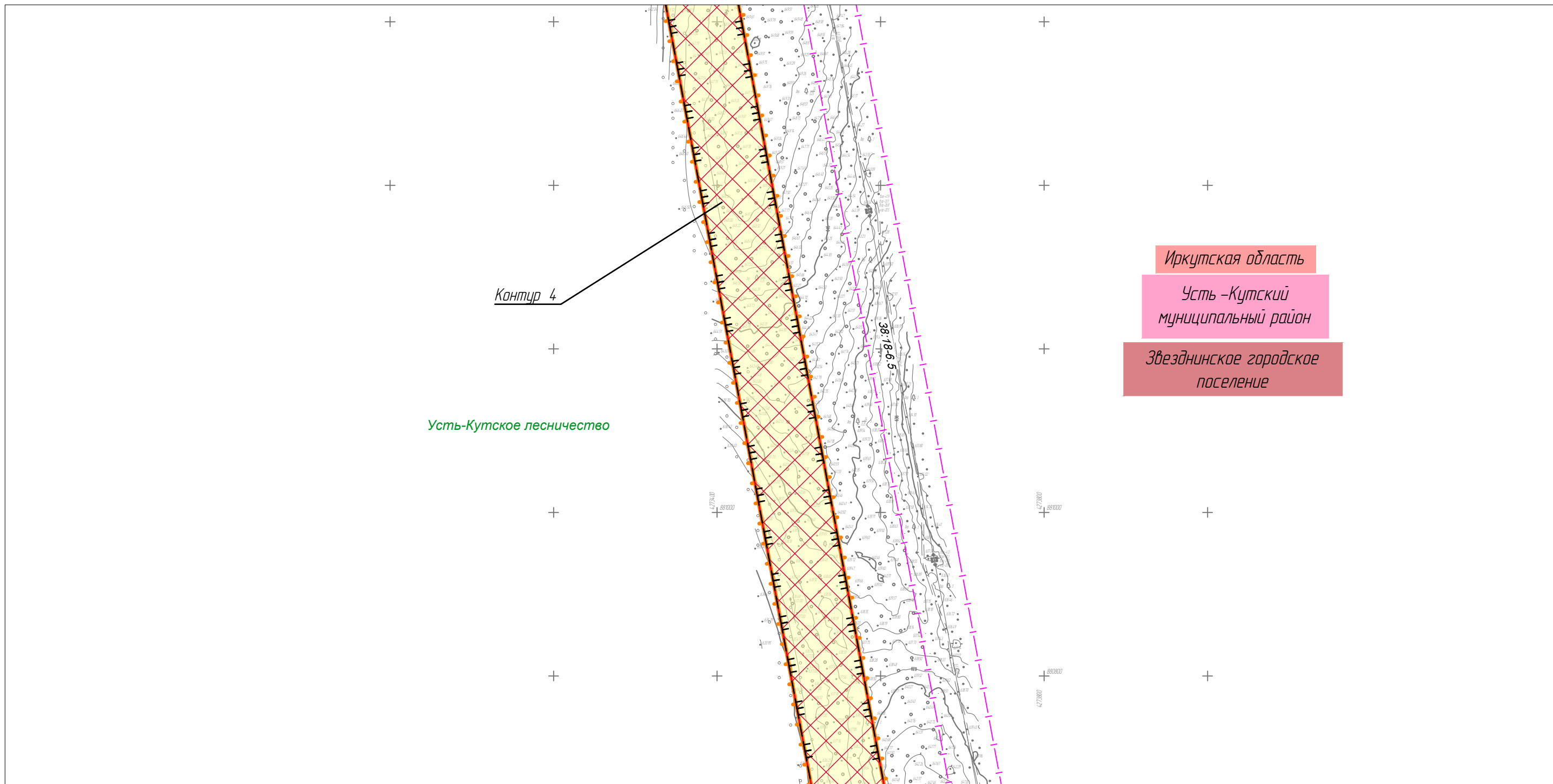
						Иркутская область, Казачинско-Ленский район, Киренский район, Усть-Кутский район			
						Документация по планировке территории для размещения объектов энергетики федерального значения «ВЛ 500 кВ Нижнеангарская – Усть-Кут №2»			
Изм.	Кол.уч.	Лист	№ док.	Подп.	Дата	Материалы по обоснованию проекта планировки территории. Графическая часть.	Стадия	Лист	Листов
Разработчик	Мароховский А.А.			<i>Мароховский</i>	08.22		ППТ-4.4	295	318
Разработчик	Тимергалиева А.И.			<i>Тимергалиева</i>	08.22				
Разработчик	Журавлева А.В.			<i>Журавлева</i>	08.22				
Н. контр.	Алешина А.М.			<i>Алешина</i>	08.22				
Нач. отд.	Гнетова Н.Ю.			<i>Гнетова</i>	08.22	Схема границ зон с особыми условиями использования территорий, особо охраняемых природных территорий, лесничеств. М 1:5000		 ООО НПО "Инжгеопроект" 109052, г. Москва, Рязанский проспект, д.2 стр.49	

Схема границ зон с особыми условиями использования территорий, особо охраняемых природных территорий, лесничеств



Линия совмещения с Листом 297



Иркутская область
Усть-Кутский
муниципальный район
Звездинское городское
поселение

Усть-Кутское лесничество

Контур 4

Линия совмещения с Листом 295


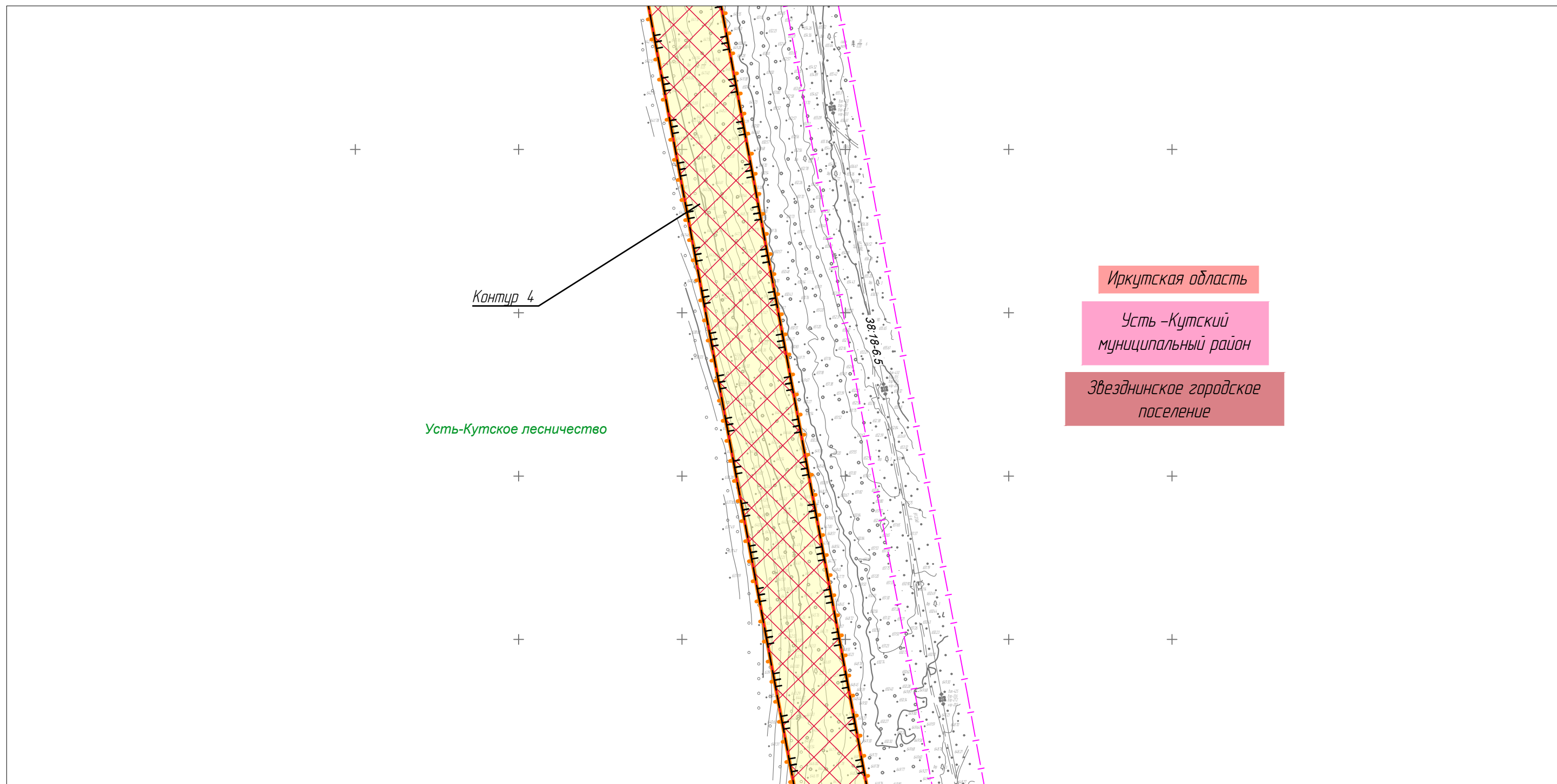
						Иркутская область, Казачинско-Ленский район, Киренский район, Усть-Кутский район			
						Документация по планировке территории для размещения объектов энергетики федерального значения «ВЛ 500 кВ Нижнеангарская – Усть-Кут №2»			
Изм.	Кол.уч.	Лист	№ док.	Подп.	Дата	Материалы по обоснованию проекта планировки территории. Графическая часть.	Стадия	Лист	Листов
Разработчик	Мароховский А.А.			<i>Мароховский</i>	08.22		ППТ-4.4	296	318
Разработчик	Тимергалиева А.И.			<i>Тимергалиева</i>	08.22				
Разработчик	Журавлева А.В.			<i>Журавлева</i>	08.22				
Н. контр.	Алешина А.М.			<i>Алешина</i>	08.22				
Нач. отд.	Гнетова Н.Ю.			<i>Гнетова</i>	08.22	Схема границ зон с особыми условиями использования территорий, особо охраняемых природных территорий, лесничеств. М 1:5000		 ООО НПО "Инжгеопроект" 109052, г. Москва, Рязанский проспект, д.2 стр.49	

Схема границ зон с особыми условиями использования территорий, особо охраняемых природных территорий, лесничеств



Линия совмещения с Листом 298



Иркутская область

Усть-Кутский
муниципальный район

Звезднинское городское
поселение

Усть-Кутское лесничество

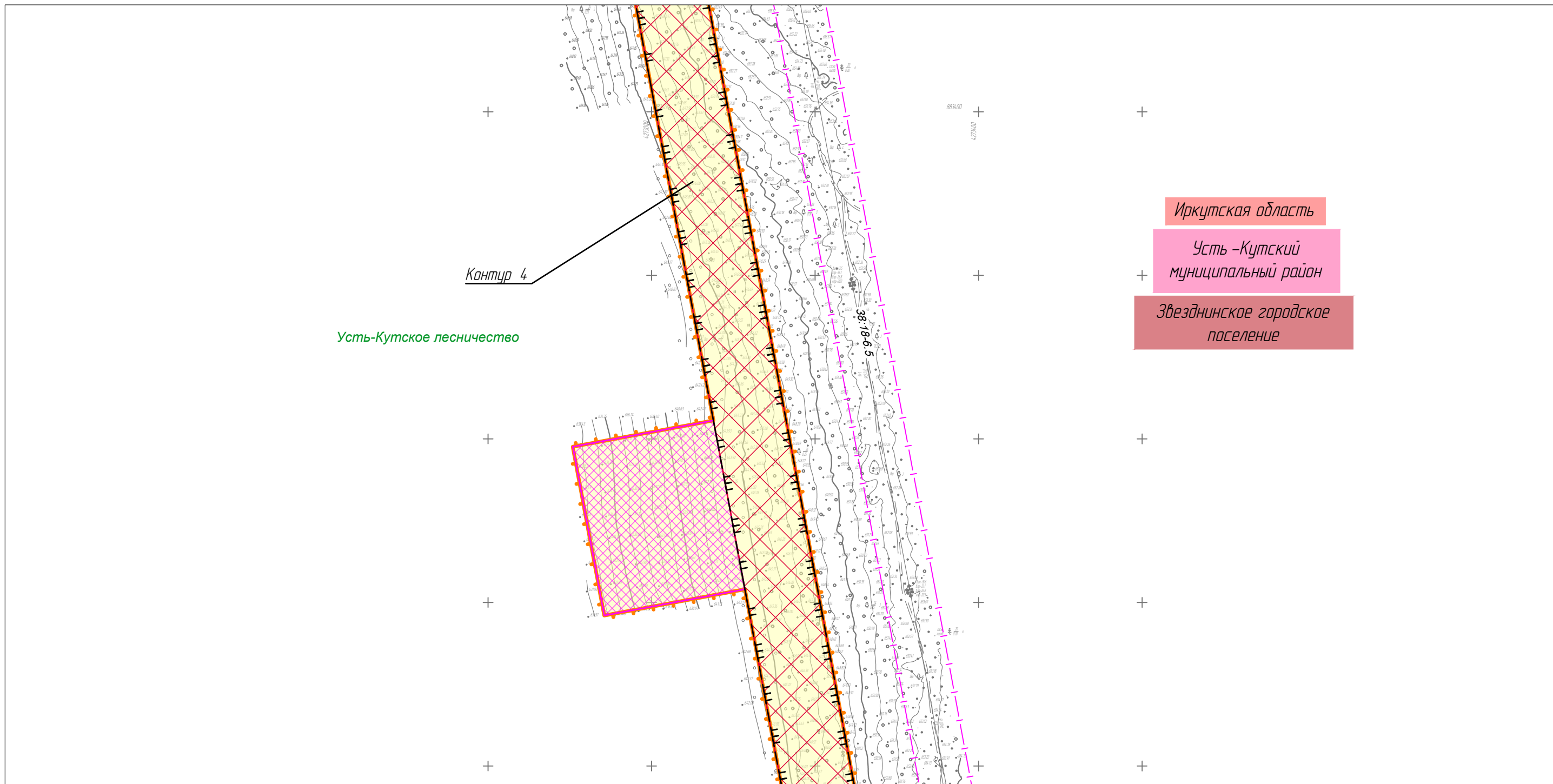
Линия совмещения с Листом 296

						Иркутская область, Казачинско-Ленский район, Киренский район, Усть-Кутский район			
						Документация по планировке территории для размещения объектов энергетики федерального значения «ВЛ 500 кВ Нижнеангарская – Усть-Кут №2»			
Изм.	Кол.уч.	Лист	№ док.	Подп.	Дата	Материалы по обоснованию проекта планировки территории. Графическая часть.	Стадия	Лист	Листов
Разработчик	Мароховский А.А.			<i>Мароховский</i>	08.22		ППТ-4.4	297	318
Разработчик	Тимергалиева А.И.			<i>Тимергалиева</i>	08.22				
Разработчик	Журавлева А.В.			<i>Журавлева</i>	08.22				
Н. контр.	Алешина А.М.			<i>Алешина</i>	08.22				
Нач. отд.	Гнетова Н.Ю.			<i>Гнетова</i>	08.22	Схема границ зон с особыми условиями использования территорий, особо охраняемых природных территорий, лесничеств. М 1:5000	ООО НПО "Инжгеопроект" 109052, г. Москва, Рязанский проспект, д.2 стр.49		

Схема границ зон с особыми условиями использования территорий, особо охраняемых природных территорий, лесничеств



Линия совмещения с Листом 299



Иркутская область
Усть-Кутский муниципальный район
Звезднинское городское поселение

Линия совмещения с Листом 297


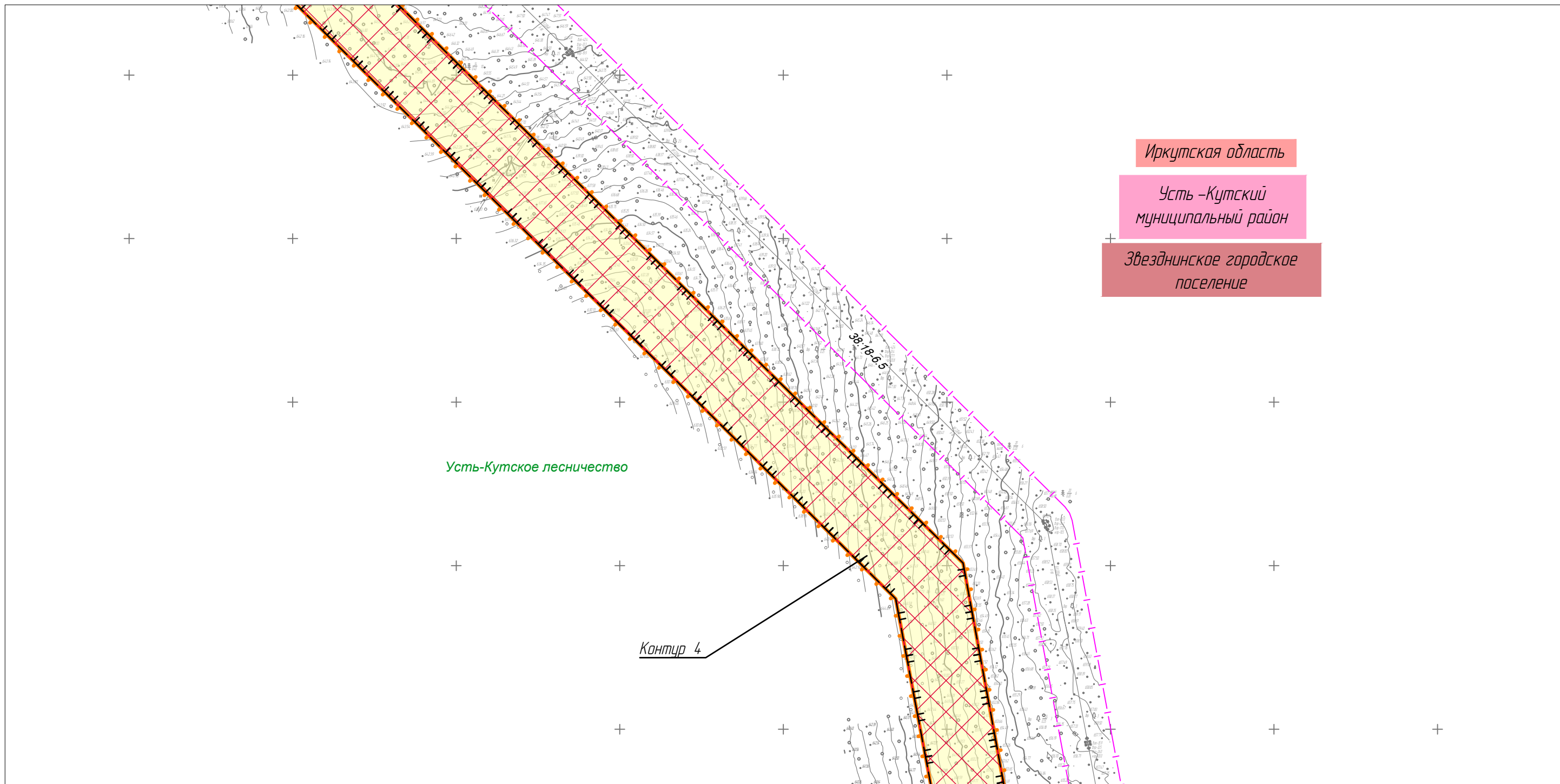
						Иркутская область, Казачинско-Ленский район, Киренский район, Усть-Кутский район			
						Документация по планировке территории для размещения объектов энергетики федерального значения «ВЛ 500 кВ Нижнеангарская – Усть-Кут №2»			
Изм.	Кол.уч.	Лист	№ док.	Подп.	Дата	Материалы по обоснованию проекта планировки территории. Графическая часть.	Стадия	Лист	Листов
Разработчик	Мароховский А.А.			<i>Мароховский</i>	08.22		ППТ-4.4	298	318
Разработчик	Тимергалиева А.И.			<i>Тимергалиева</i>	08.22				
Разработчик	Журавлева А.В.			<i>Журавлева</i>	08.22				
Н. контр.	Алешина А.М.			<i>Алешина</i>	08.22				
Нач. отд.	Гнетова Н.Ю.			<i>Гнетова</i>	08.22	Схема границ зон с особыми условиями использования территорий, особо охраняемых природных территорий, лесничеств. М 1:5000		 ООО НПО "Инжгеопроект" 109052, г. Москва, Рязанский проспект, д.2 стр.49	

Схема границ зон с особыми условиями использования территорий, особо охраняемых природных территорий, лесничеств



Линия совмещения с Листом 300



Иркутская область
Усть-Кутский
муниципальный район
Звезднинское городское
поселение

Усть-Кутское лесничество

Контур 4

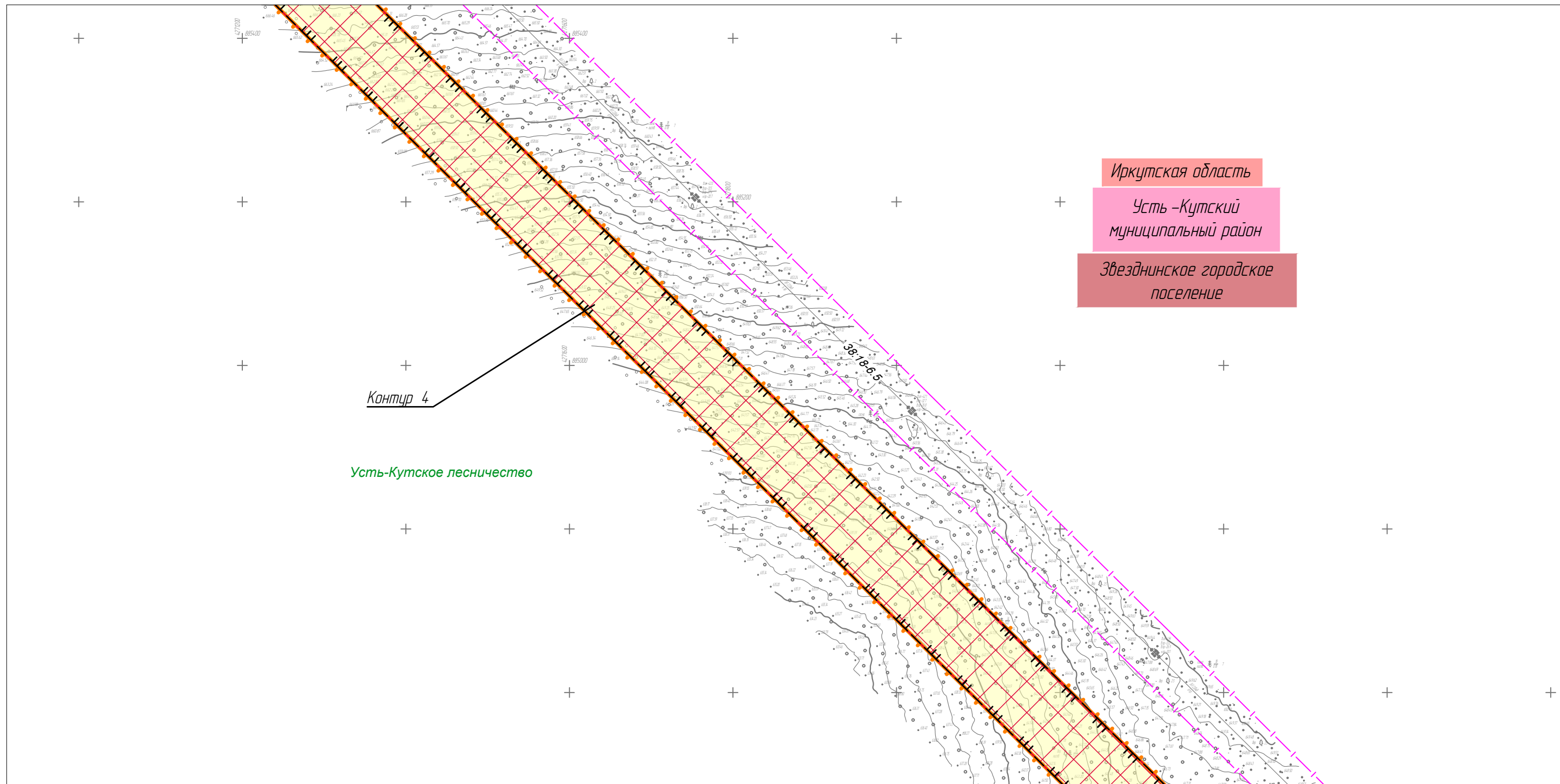
Линия совмещения с Листом 298

						Иркутская область, Казачинско-Ленский район, Киренский район, Усть-Кутский район			
						Документация по планировке территории для размещения объектов энергетики федерального значения «ВЛ 500 кВ Нижнеангарская – Усть-Кут №2»			
Изм.	Кол.уч.	Лист	№ док.	Подп.	Дата	Материалы по обоснованию проекта планировки территории. Графическая часть.	Стадия	Лист	Листов
Разработчик	Мароховский А.А.			<i>Мароховский</i>	08.22		ППТ-4.4	299	318
Разработчик	Тимергалиева А.И.			<i>Тимергалиева</i>	08.22				
Разработчик	Журавлева А.В.			<i>Журавлева</i>	08.22				
Н. контр.	Алешина А.М.			<i>Алешина</i>	08.22				
Нач. отд.	Гнетова Н.Ю.			<i>Гнетова</i>	08.22	Схема границ зон с особыми условиями использования территорий, особо охраняемых природных территорий, лесничеств. М 1:5000		ООО НПО "Инжгеопроект" 109052, г. Москва, Рязанский проспект, д.2 стр.49	

Схема границ зон с особыми условиями использования территорий, особо охраняемых природных территорий, лесничеств



Линия совмещения с Листом 301



Иркутская область
Усть-Кутский
муниципальный район
Звезднинское городское
поселение

Усть-Кутское лесничество

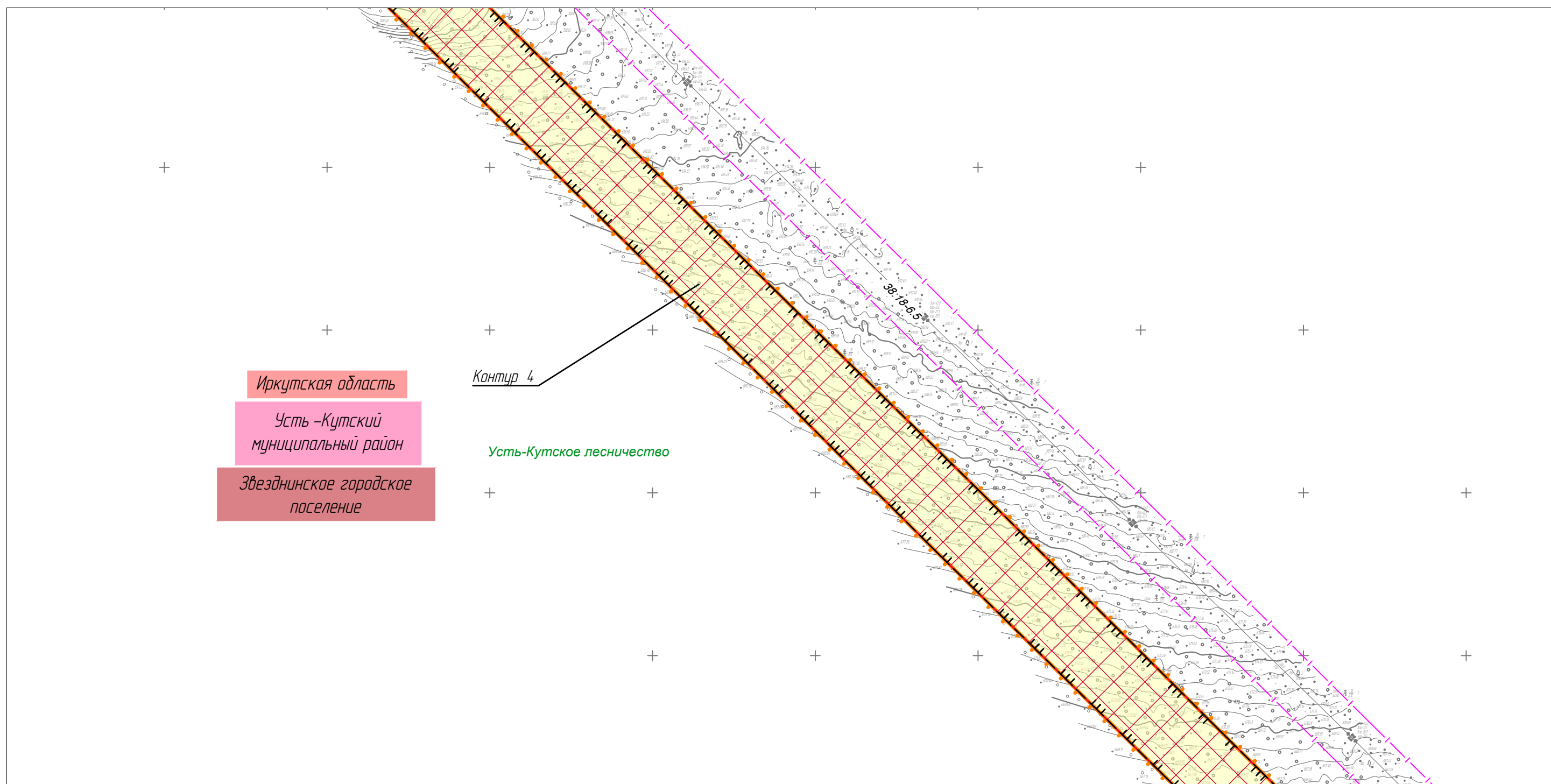
Линия совмещения с Листом 299

						Иркутская область, Казачинско-Ленский район, Киренский район, Усть-Кутский район			
						Документация по планировке территории для размещения объектов энергетики федерального значения «ВЛ 500 кВ Нижнеангарская – Усть-Кут №2»			
Изм.	Кол.уч.	Лист	№ док.	Подп.	Дата	Материалы по обоснованию проекта планировки территории. Графическая часть.	Стадия	Лист	Листов
Разработчик	Мароховский А.А.			<i>Мароховский</i>	08.22		ППТ-4.4	300	318
Разработчик	Тимергалиева А.И.			<i>Тимергалиева</i>	08.22				
Разработчик	Журавлева А.В.			<i>Журавлева</i>	08.22				
Н. контр.	Алешина А.М.			<i>Алешина</i>	08.22				
Нач. отд.	Гнетова Н.Ю.			<i>Гнетова</i>	08.22	Схема границ зон с особыми условиями использования территорий, особо охраняемых природных территорий, лесничеств. М 1:5000			
						ООО НПО "Инжгеопроект" 109052, г. Москва, Рязанский проспект, д.2 стр.49			

Схема границ зон с особыми условиями использования территорий, особо охраняемых природных территорий, лесничеств



Линия совмещения с Листом 302



Иркутская область

Усть-Кутский
муниципальный район

Звезднинское городское
поселение

Контур 4

Усть-Кутское лесничество

Линия совмещения с Листом 300


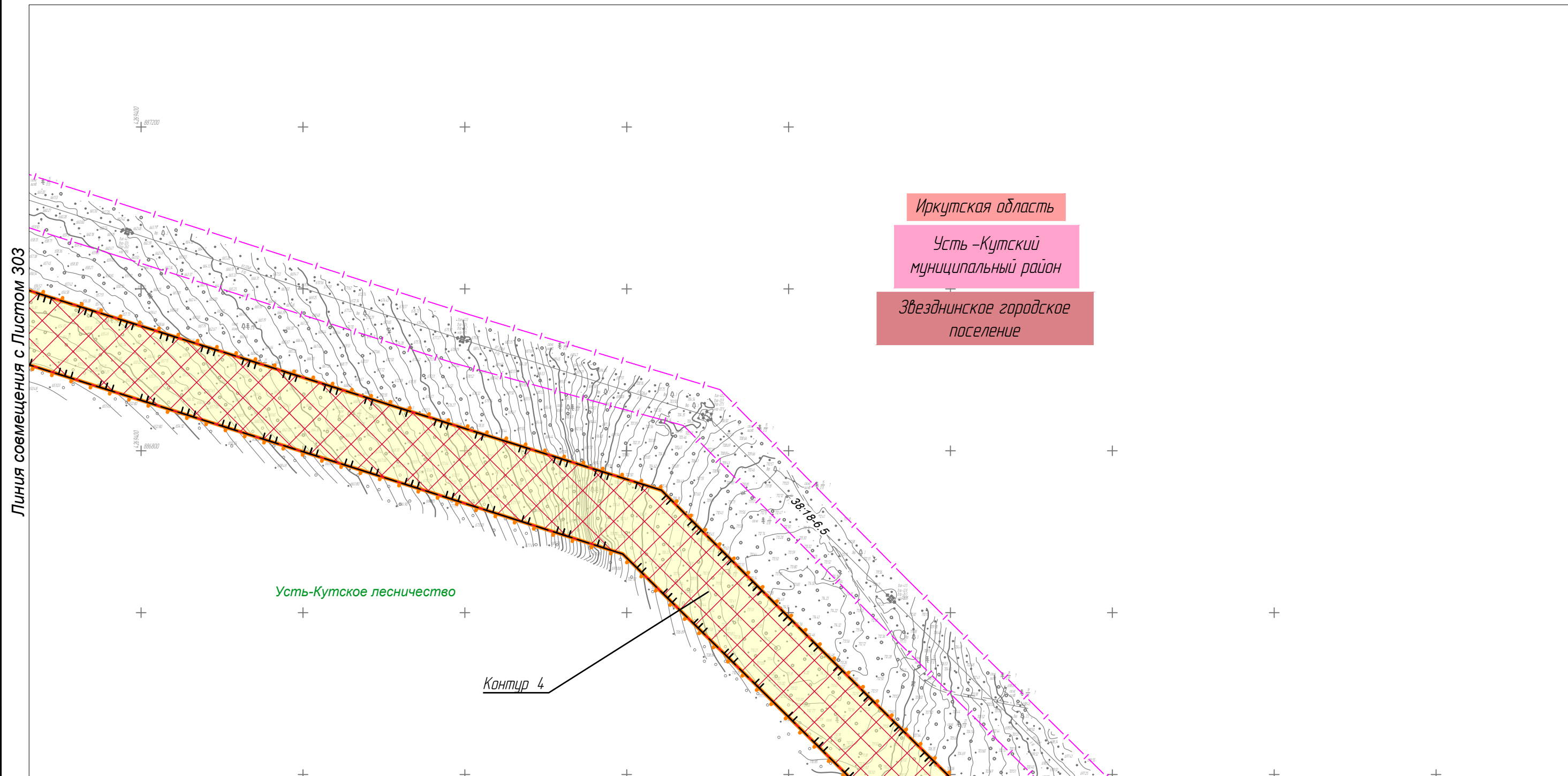
						Иркутская область, Казачинско-Ленский район, Киренский район, Усть-Кутский район			
						Документация по планировке территории для размещения объектов энергетики федерального значения «ВЛ 500 кВ Нижнеангарская – Усть-Кут №2»			
Изм.	Кол.уч.	Лист	№ док.	Подп.	Дата	Материалы по обоснованию проекта планировки территории. Графическая часть.	Стадия	Лист	Листов
Разработчик		Мароховский А.А.		<i>Мароховский</i>	08.22		ППТ-4.4	301	318
Разработчик		Тимергалиева А.И.		<i>Тимергалиева</i>	08.22				
Разработчик		Журавлева А.В.		<i>Журавлева</i>	08.22				
Н. контр.		Алешина А.М.		<i>Алешина</i>	08.22				
Нач. отд.		Гнетова Н.Ю.		<i>Гнетова</i>	08.22	Схема границ зон с особыми условиями использования территорий, особо охраняемых природных территорий, лесничеств. М 1:5000			
						 ООО НПО "Инжгеопроект" 109052, г. Москва, Рязанский проспект, д.2 стр.49			

Схема границ зон с особыми условиями использования территорий, особо охраняемых природных территорий, лесничеств



Иркутская область
 Усть-Кутский
 муниципальный район
 Звезднинское городское
 поселение

Усть-Кутское лесничество

Контур 4

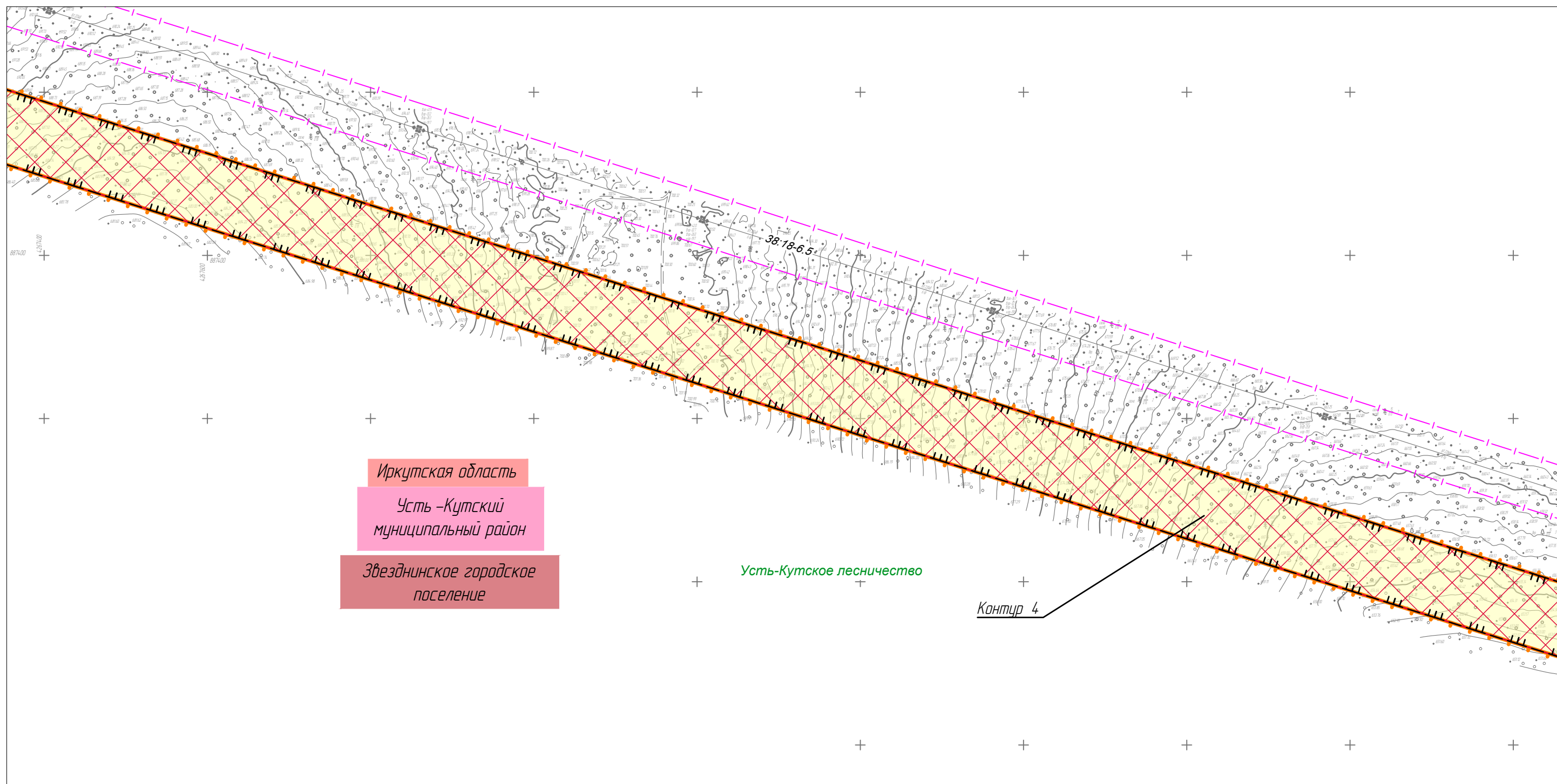
Линия совмещения с Листом 301

						Иркутская область, Казачинско-Ленский район, Киренский район, Усть-Кутский район			
						Документация по планировке территории для размещения объектов энергетики федерального значения «ВЛ 500 кВ Нижнеангарская – Усть-Кут №2»			
Изм.	Кол.уч.	Лист	№ док.	Подп.	Дата	Материалы по обоснованию проекта планировки территории. Графическая часть.	Стадия	Лист	Листов
Разработчик		Мароховский А.А.		<i>Мароховский</i>	08.22		ППТ-4.4	302	318
Разработчик		Тимергалиева А.И.		<i>Тимергалиева</i>	08.22				
Разработчик		Журавлева А.В.		<i>Журавлева</i>	08.22				
Н. контр.		Алешина А.М.		<i>Алешина</i>	08.22				
Нач. отд.		Гнетова Н.Ю.		<i>Гнетова</i>	08.22	Схема границ зон с особыми условиями использования территорий, особо охраняемых природных территорий, лесничеств. М 1:5000			
						 ООО НПО "Инжгеопроект" 109052, г. Москва, Рязанский проспект, д.2 стр.49			

Схема границ зон с особыми условиями использования территорий, особо охраняемых природных территорий, лесничеств



Линия совмещения с Листом 304



Иркутская область

Усть-Кутский
муниципальный район

Звёзднинское городское
поселение

Усть-Кутское лесничество

Контур 4

Линия совмещения с Листом 302


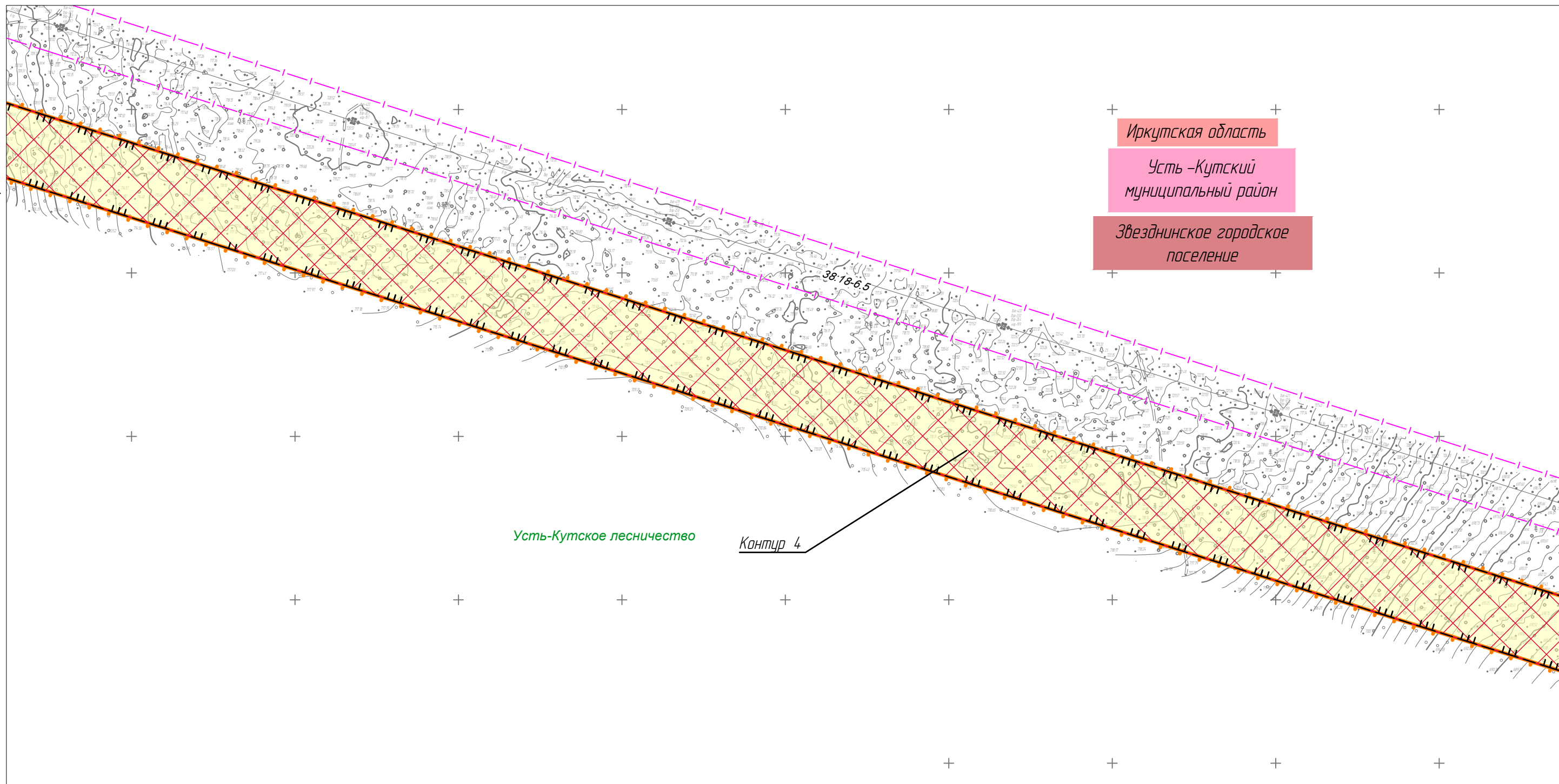
						Иркутская область, Казачинско-Ленский район, Киренский район, Усть-Кутский район			
						Документация по планировке территории для размещения объектов энергетики федерального значения «ВЛ 500 кВ Нижнеангарская – Усть-Кут №2»			
Изм.	Кол.уч.	Лист	№ док.	Подп.	Дата	Материалы по обоснованию проекта планировки территории. Графическая часть.	Стадия	Лист	Листов
Разработчик	Мароховский А.А.			<i>Мароховский</i>	08.22		ППТ-4.4	303	318
Разработчик	Тимергалиева А.И.			<i>Тимергалиева</i>	08.22				
Разработчик	Журавлева А.В.			<i>Журавлева</i>	08.22				
Н. контр.	Алешина А.М.			<i>Алешина</i>	08.22				
Нач. отд.	Гнетова Н.Ю.			<i>Гнетова</i>	08.22	Схема границ зон с особыми условиями использования территорий, особо охраняемых природных территорий, лесничеств. М 1:5000			
						 ООО НПО "Инжгеопроект" 109052, г. Москва, Рязанский проспект, д.2 стр.49			

Схема границ зон с особыми условиями использования территорий, особо охраняемых природных территорий, лесничеств



Линия совмещения с Листом 305



Линия совмещения с Листом 303

Иркутская область
Усть-Кутский муниципальный район
Звезднинское городское поселение

Усть-Кутское лесничество

Контур 4


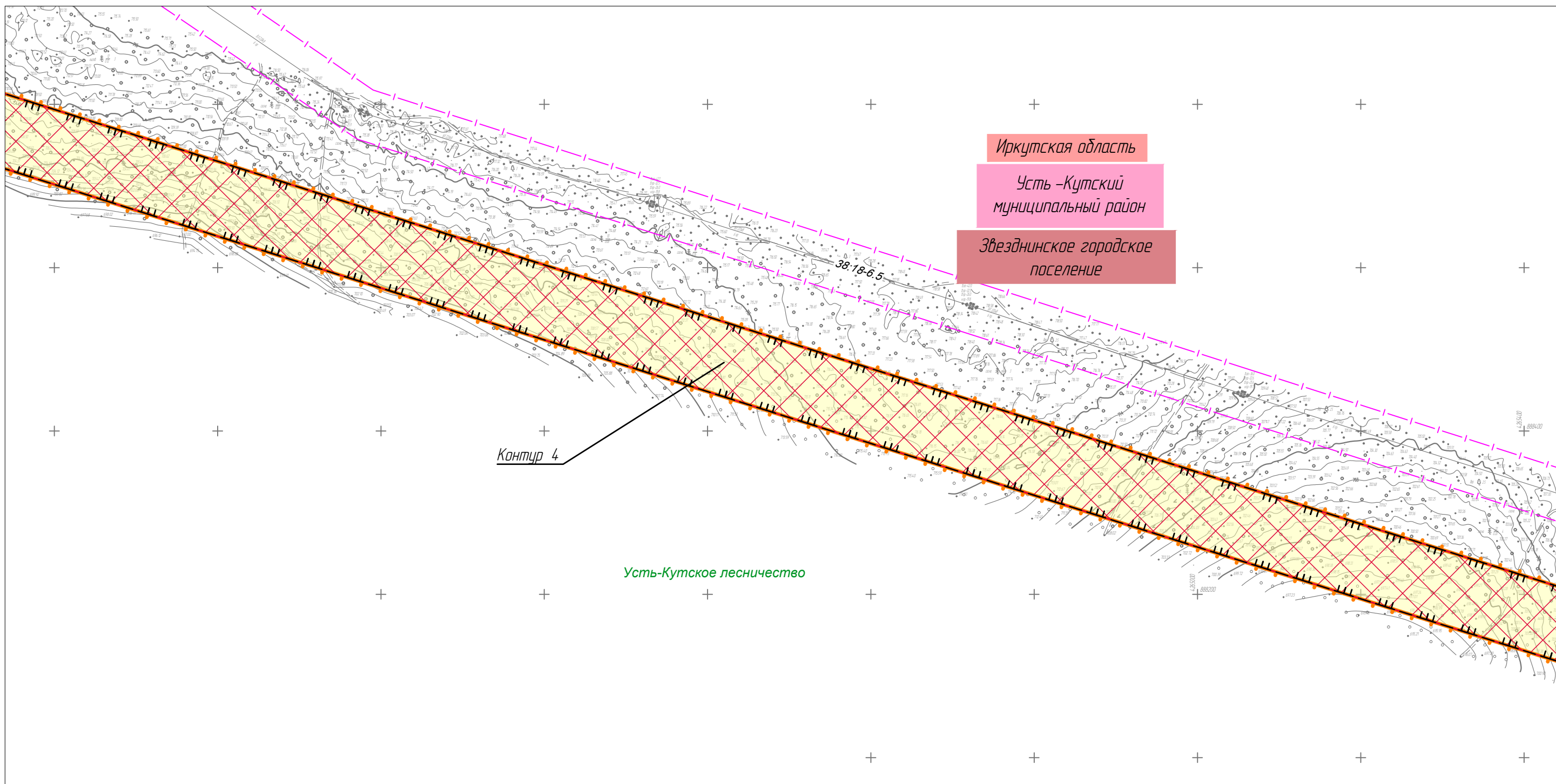
						Иркутская область, Казачинско-Ленский район, Киренский район, Усть-Кутский район			
						Документация по планировке территории для размещения объектов энергетики федерального значения «ВЛ 500 кВ Нижнеангарская – Усть-Кут №2»			
Изм.	Кол.уч.	Лист	№ док.	Подп.	Дата	Материалы по обоснованию проекта планировки территории. Графическая часть.	Стадия	Лист	Листов
Разработчик		Мароховский А.А.		<i>Мароховский</i>	08.22		ППТ-4.4	304	318
Разработчик		Тимергалиева А.И.		<i>Тимергалиева</i>	08.22				
Разработчик		Журавлева А.В.		<i>Журавлева</i>	08.22				
Н. контр.		Алешина А.М.		<i>Алешина</i>	08.22				
Нач. отд.		Гнетова Н.Ю.		<i>Гнетова</i>	08.22	Схема границ зон с особыми условиями использования территорий, особо охраняемых природных территорий, лесничеств. М 1:5000		 ООО НПО "Инжгеопроект" 109052, г. Москва, Рязанский проспект, д.2 стр.49	

Схема границ зон с особыми условиями использования территорий, особо охраняемых природных территорий, лесничеств



Линия совмещения с Листом 306



Линия совмещения с Листом 304

Иркутская область

Усть-Кутский
муниципальный район

Звезднинское городское
поселение

Усть-Кутское лесничество

Контур 4


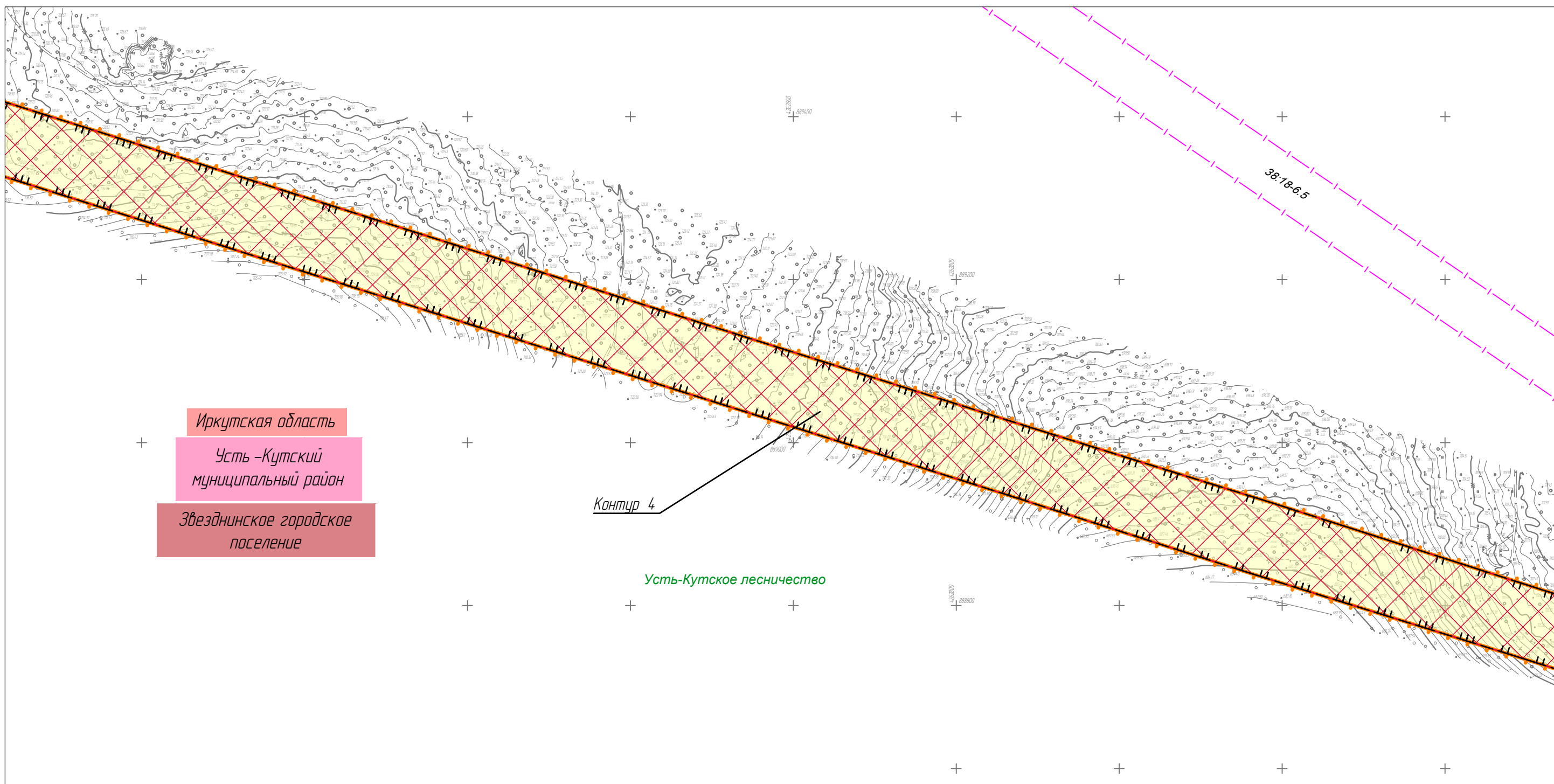
						Иркутская область, Казачинско-Ленский район, Киренский район, Усть-Кутский район			
						Документация по планировке территории для размещения объектов энергетики федерального значения «ВЛ 500 кВ Нижнеангарская – Усть-Кут №2»			
Изм.	Кол.уч.	Лист	№ док.	Подп.	Дата	Материалы по обоснованию проекта планировки территории. Графическая часть.	Стадия	Лист	Листов
Разработчик	Мароховский А.А.			<i>Мароховский</i>	08.22		ППТ-4.4	305	318
Разработчик	Тимергалиева А.И.			<i>Тимергалиева</i>	08.22				
Разработчик	Журавлева А.В.			<i>Журавлева</i>	08.22				
Н. контр.	Алешина А.М.			<i>Алешина</i>	08.22				
Нач. отд.	Гнетова Н.Ю.			<i>Гнетова</i>	08.22	Схема границ зон с особыми условиями использования территорий, особо охраняемых природных территорий, лесничеств. М 1:5000	 ООО НПО "Инжгеопроект" 109052, г. Москва, Рязанский проспект, д.2 стр.49		

Схема границ зон с особыми условиями использования территорий, особо охраняемых природных территорий, лесничеств



Линия совмещения с Листом 307



Линия совмещения с Листом 305

Иркутская область
Усть-Кутский
муниципальный район
Звезднинское городское
поселение

Контур 4

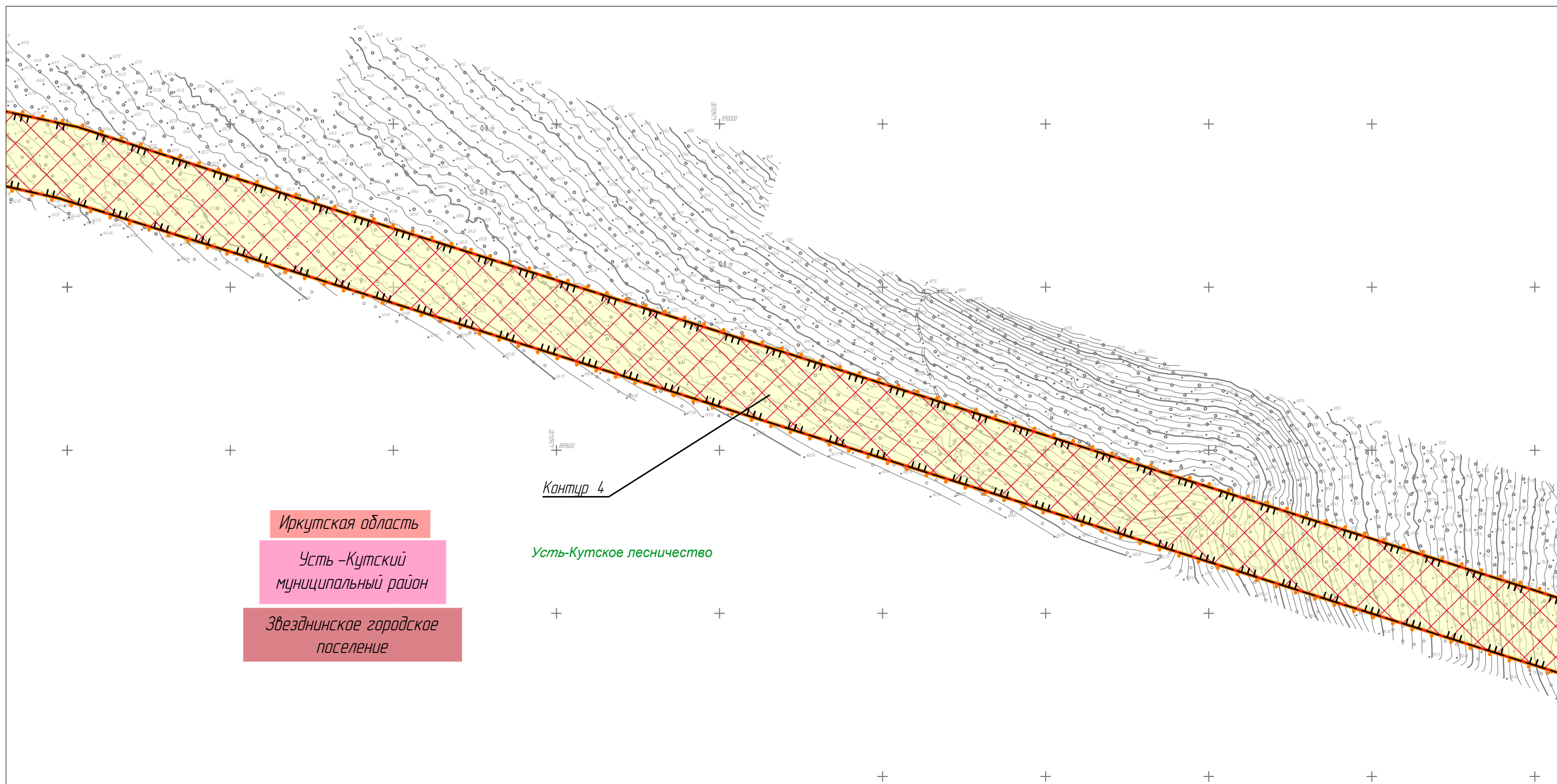
Усть-Кутское лесничество

						Иркутская область, Казачинско-Ленский район, Киренский район, Усть-Кутский район			
						Документация по планировке территории для размещения объектов энергетики федерального значения «ВЛ 500 кВ Нижнеангарская – Усть-Кут №2»			
Изм.	Кол.уч.	Лист	№ док.	Подп.	Дата	Материалы по обоснованию проекта планировки территории. Графическая часть.	Стадия	Лист	Листов
Разработчик	Мароховский А.А.			<i>Мароховский</i>	08.22		ППТ-4.4	306	318
Разработчик	Тимергалиева А.И.			<i>Тимергалиева</i>	08.22				
Разработчик	Журавлева А.В.			<i>Журавлева</i>	08.22				
Н. контр.	Алешина А.М.			<i>Алешина</i>	08.22				
Нач. отд.	Гнетова Н.Ю.			<i>Гнетова</i>	08.22	Схема границ зон с особыми условиями использования территорий, особо охраняемых природных территорий, лесничеств. М 1:5000			
						ООО НПО "Инжгеопроект" 109052, г. Москва, Рязанский проспект, д.2 стр.49			

Схема границ зон с особыми условиями использования территорий, особо охраняемых природных территорий, лесничеств



Линия совмещения с Листом 308



Линия совмещения с Листом 306

Иркутская область
 Усть-Кутский
 муниципальный район
 Звезднинское городское
 поселение

Контур 4

Усть-Кутское лесничество


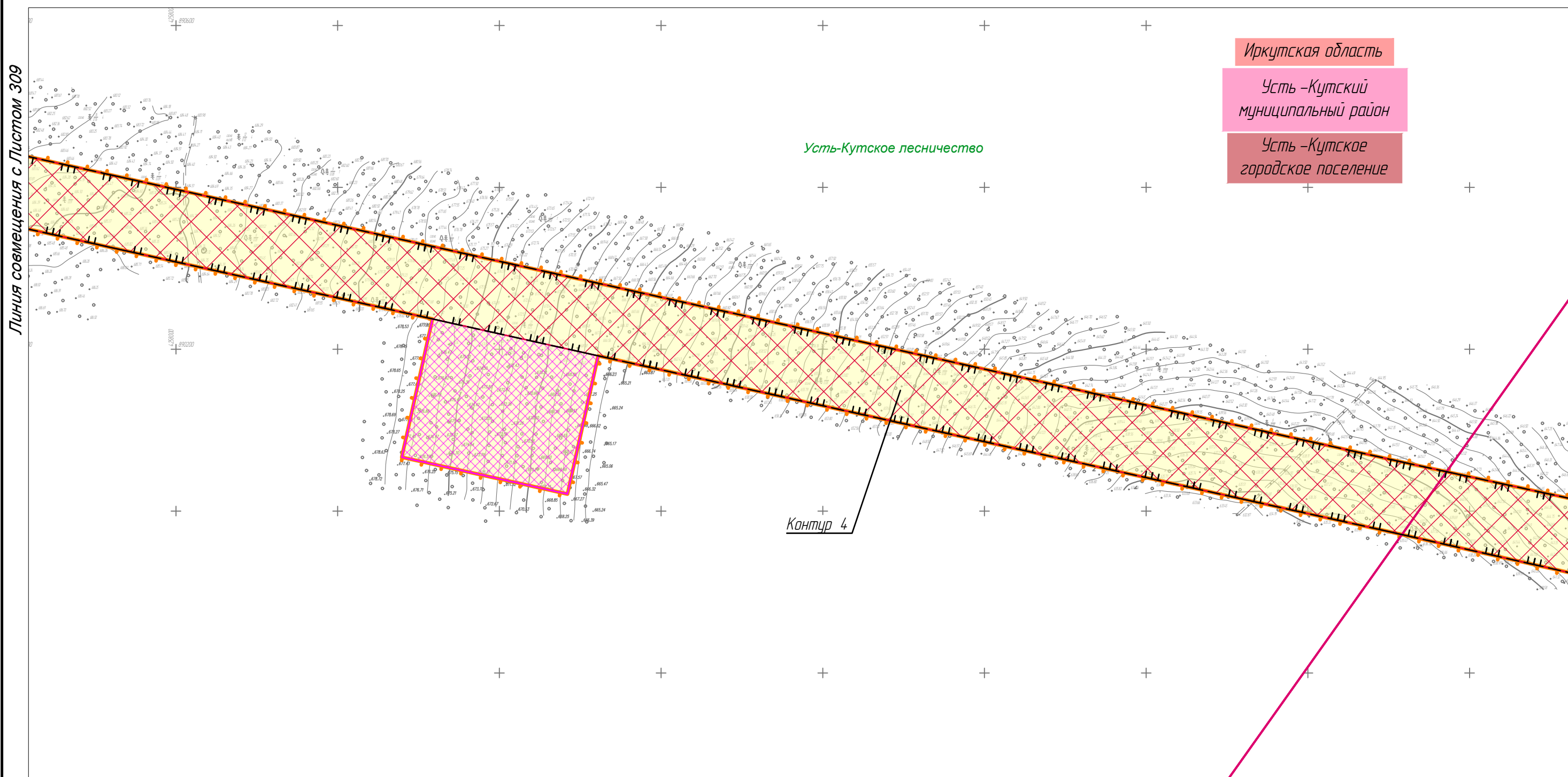
						Иркутская область, Казачинско-Ленский район, Киренский район, Усть-Кутский район			
						Документация по планировке территории для размещения объектов энергетики федерального значения «ВЛ 500 кВ Нижнеангарская – Усть-Кут №2»			
Изм.	Кол.уч.	Лист	№ док.	Подп.	Дата	Материалы по обоснованию проекта планировки территории. Графическая часть.	Стадия	Лист	Листов
Разработчик		Мароховский А.А.		<i>Мароховский</i>	08.22		ППТ-4.4	307	318
Разработчик		Тимергалиева А.И.		<i>Тимергалиева</i>	08.22				
Разработчик		Журавлева А.В.		<i>Журавлева</i>	08.22				
Н. контр.		Алешина А.М.		<i>Алешина</i>	08.22				
Нач. отд.		Гнетова Н.Ю.		<i>Гнетова</i>	08.22	Схема границ зон с особыми условиями использования территорий, особо охраняемых природных территорий, лесничеств. М 1:5000			
						 ООО НПО "Инжгеопроект" 109052, г. Москва, Рязанский проспект, д.2 стр.49			

Схема границ зон с особыми условиями использования территорий, особо охраняемых природных территорий, лесничеств

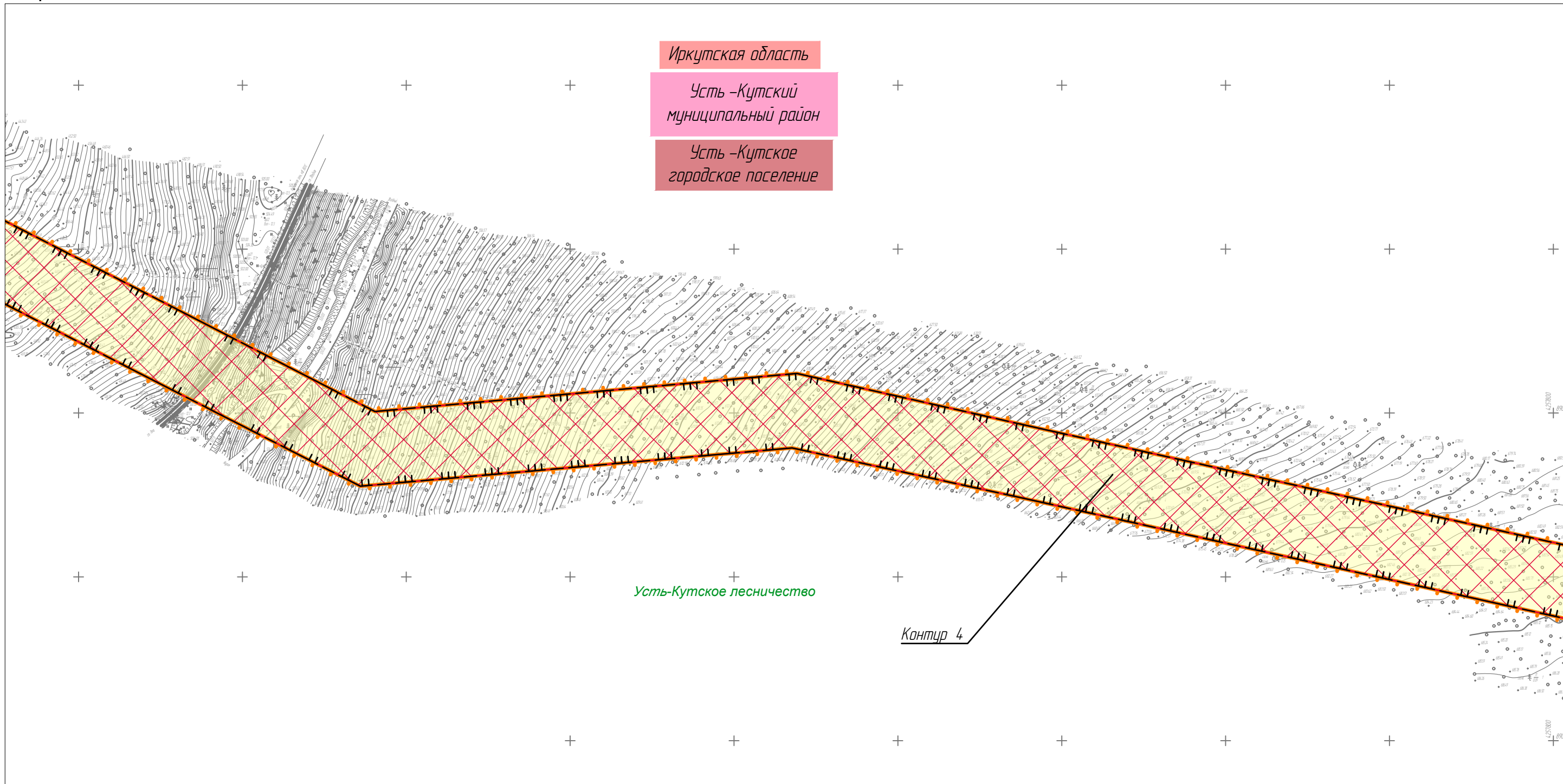


						Иркутская область, Казачинско-Ленский район, Киренский район, Усть-Кутский район			
						Документация по планировке территории для размещения объектов энергетики федерального значения «ВЛ 500 кВ Нижнеангарская – Усть-Кут №2»			
Изм.	Кол.уч.	Лист	№ док.	Подп.	Дата	Материалы по обоснованию проекта планировки территории. Графическая часть.	Стадия	Лист	Листов
Разработчик	Мароховский А.А.			<i>Мароховский</i>	08.22		ППТ-4.4	308	318
Разработчик	Тимергалиева А.И.			<i>Тимергалиева</i>	08.22				
Разработчик	Журавлева А.В.			<i>Журавлева</i>	08.22				
Н. контр.	Алешина А.М.			<i>Алешина</i>	08.22				
Нач. отд.	Гнетова Н.Ю.			<i>Гнетова</i>	08.22	Схема границ зон с особыми условиями использования территорий, особо охраняемых природных территорий, лесничеств. М 1:5000			
						ООО НПО "Инжгеопроект" 109052, г. Москва, Рязанский проспект, д.2 стр.49			

Схема границ зон с особыми условиями использования территорий, особо охраняемых природных территорий, лесничеств



Линия совмещения с Листом 310



Линия совмещения с Листом 308


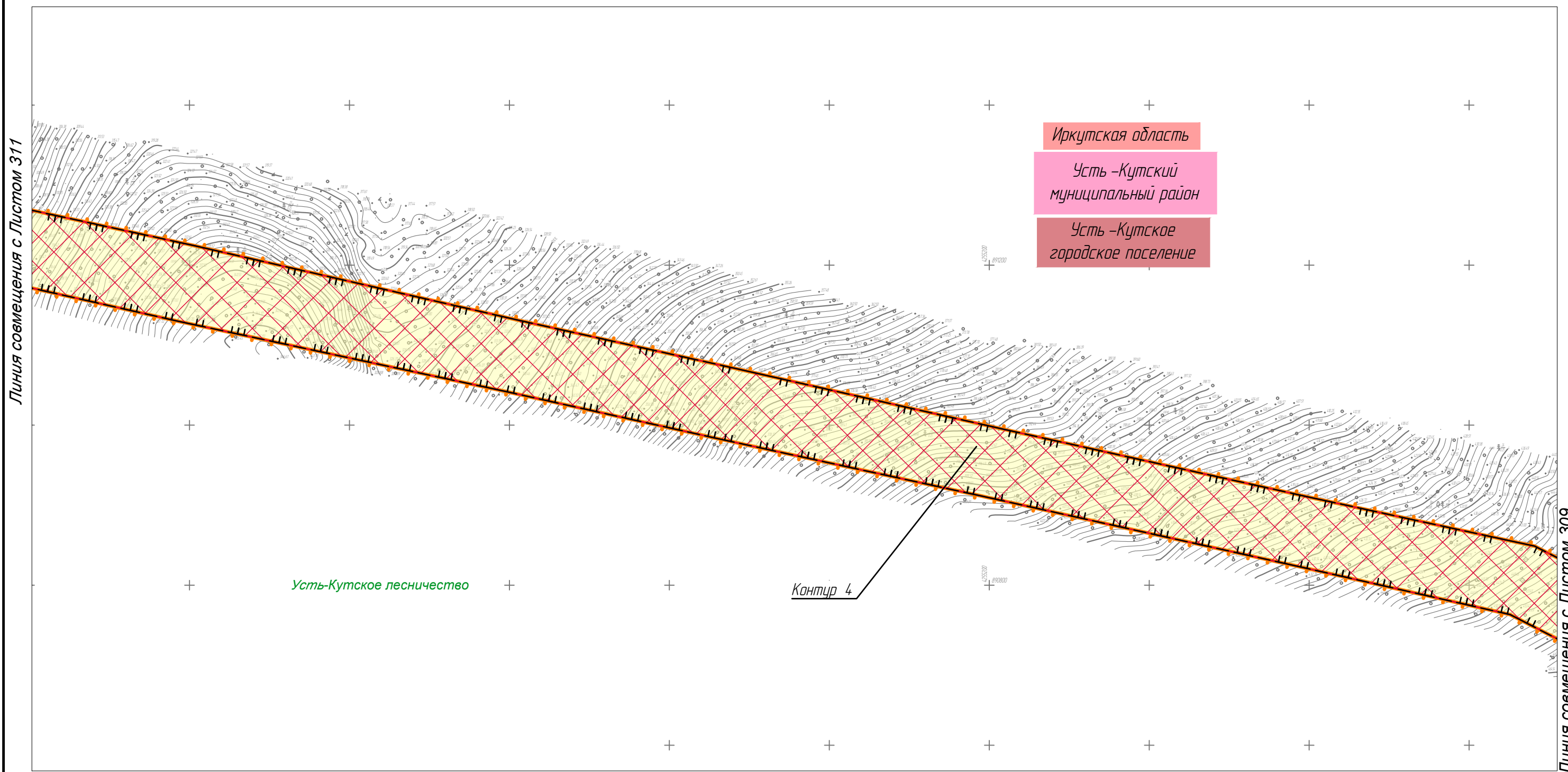
						Иркутская область, Казачинско-Ленский район, Киренский район, Усть-Кутский район			
						Документация по планировке территории для размещения объектов энергетики федерального значения «ВЛ 500 кВ Нижнеангарская – Усть-Кут №2»			
Изм.	Кол.уч.	Лист	№ док.	Подп.	Дата	Материалы по обоснованию проекта планировки территории. Графическая часть.	Стадия	Лист	Листов
Разработчик		Мароховский А.А.		<i>Мароховский</i>	08.22		ППТ-4.4	309	318
Разработчик		Тимергалиева А.И.		<i>Тимергалиева</i>	08.22				
Разработчик		Журавлева А.В.		<i>Журавлева</i>	08.22				
Н. контр.		Алешина А.М.		<i>Алешина</i>	08.22				
Нач. отд.		Гнетова Н.Ю.		<i>Гнетова</i>	08.22	Схема границ зон с особыми условиями использования территорий, особо охраняемых природных территорий, лесничеств. М 1:5000	 ООО НПО "Инжгеопроект" 109052, г. Москва, Рязанский проспект, д.2 стр.49		

Схема границ зон с особыми условиями использования территорий, особо охраняемых природных территорий, лесничеств




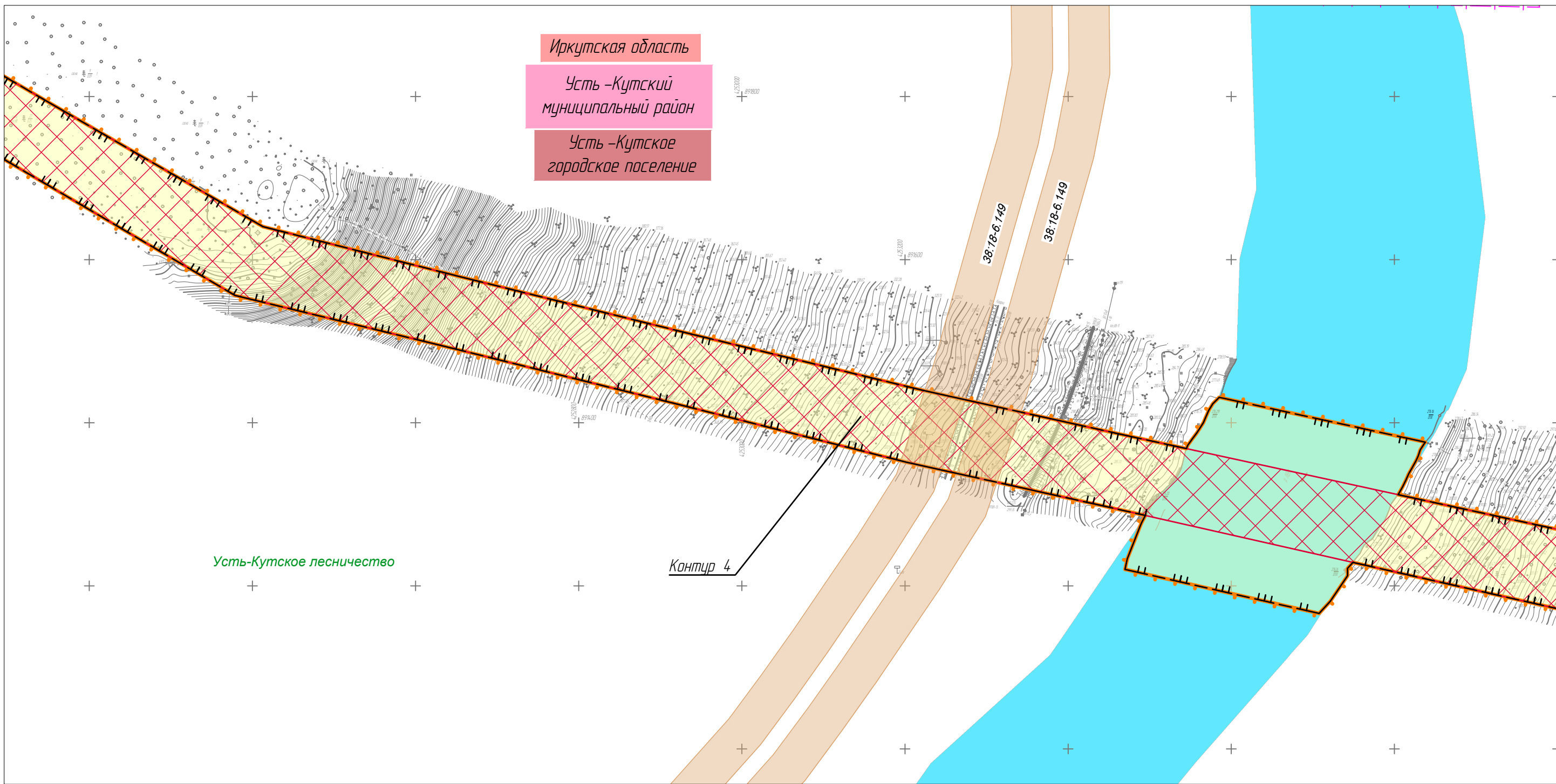
						Иркутская область, Казачинско-Ленский район, Киренский район, Усть-Кутский район			
						Документация по планировке территории для размещения объектов энергетики федерального значения «ВЛ 500 кВ Нижнеангарская – Усть-Кут №2»			
Изм.	Кол.уч.	Лист	№ док.	Подп.	Дата	Материалы по обоснованию проекта планировки территории. Графическая часть.	Стадия	Лист	Листов
Разработчик	Мароховский А.А.			<i>Мароховский</i>	08.22		ППТ-4.4	310	318
Разработчик	Тимергалиева А.И.			<i>Тимергалиева</i>	08.22				
Разработчик	Журавлева А.В.			<i>Журавлева</i>	08.22				
Н. контр.	Алешина А.М.			<i>Алешина</i>	08.22				
Нач. отд.	Гнетова Н.Ю.			<i>Гнетова</i>	08.22	Схема границ зон с особыми условиями использования территорий, особо охраняемых природных территорий, лесничеств. М 1:5000		 ООО НПО "Инжгеопроект" 109052, г. Москва, Рязанский проспект, д.2 стр.49	

Схема границ зон с особыми условиями использования территорий, особо охраняемых природных территорий, лесничеств



Линия совмещения с Листом 312



Линия совмещения с Листом 310


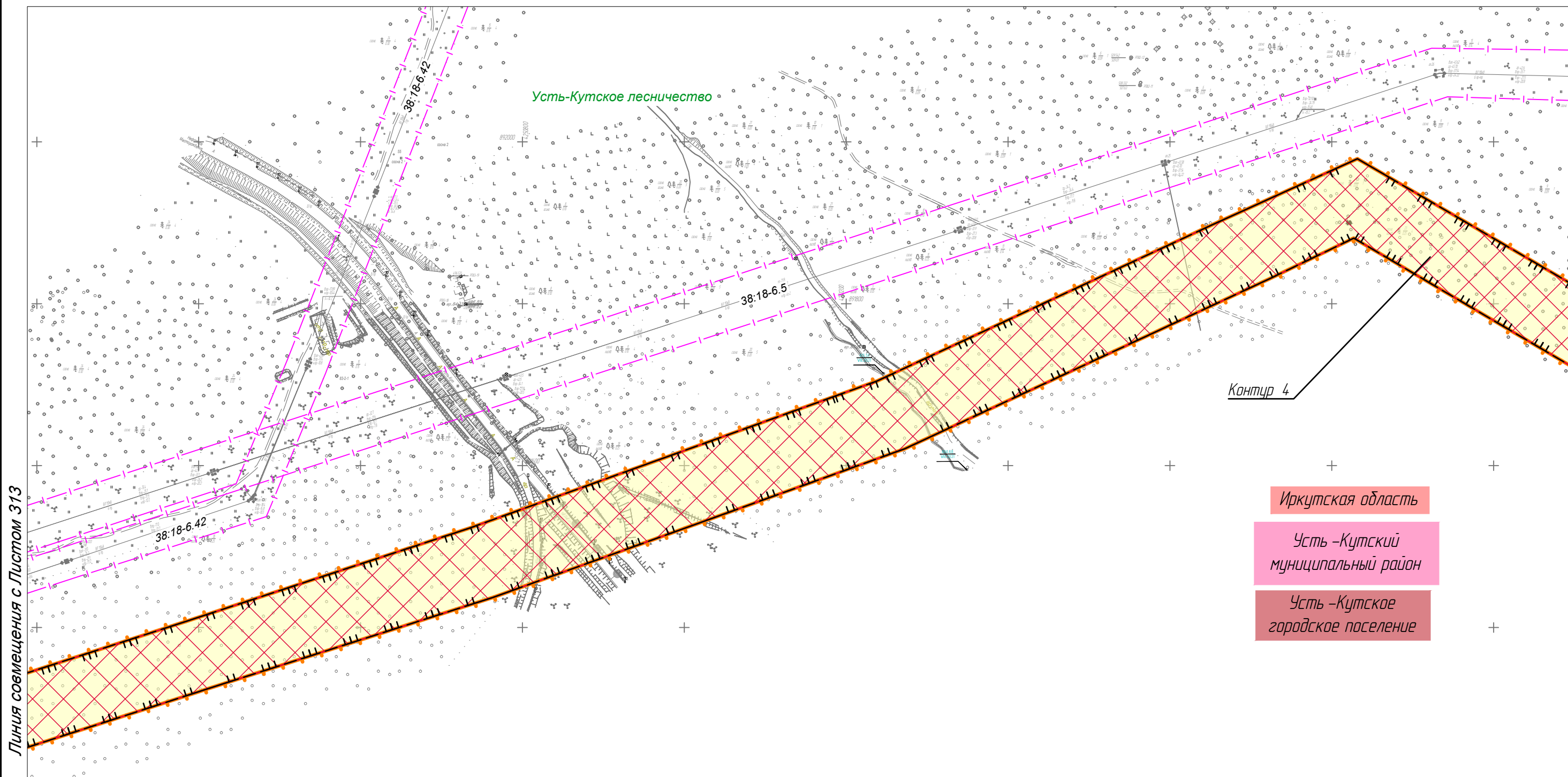
						Иркутская область, Казачинско-Ленский район, Киренский район, Усть-Кутский район			
						Документация по планировке территории для размещения объектов энергетики федерального значения «ВЛ 500 кВ Нижнеангарская – Усть-Кут №2»			
Изм.	Кол.уч.	Лист	№ док.	Подп.	Дата	Материалы по обоснованию проекта планировки территории. Графическая часть.	Стадия	Лист	Листов
Разработчик	Мароховский А.А.			<i>Marokhovskiy</i>	08.22		ППТ-4.4	311	318
Разработчик	Тимергалиева А.И.			<i>Timergalievaya</i>	08.22				
Разработчик	Журавлева А.В.			<i>Zhuravleva</i>	08.22				
Н. контр.	Алешина А.М.			<i>Aleshina</i>	08.22				
Нач. отд.	Гнетова Н.Ю.			<i>Gnetova</i>	08.22	Схема границ зон с особыми условиями использования территорий, особо охраняемых природных территорий, лесничеств. М 1:5000			
						 ООО НПО "Инжгеопроект" 109052, г. Москва, Рязанский проспект, д.2 стр.49			

Схема границ зон с особыми условиями использования территорий, особо охраняемых природных территорий, лесничеств



Иркутская область

Усть-Кутский
муниципальный район

Усть-Кутское
городское поселение

Линия совмещения с Листом 313

Линия совмещения с Листом 311


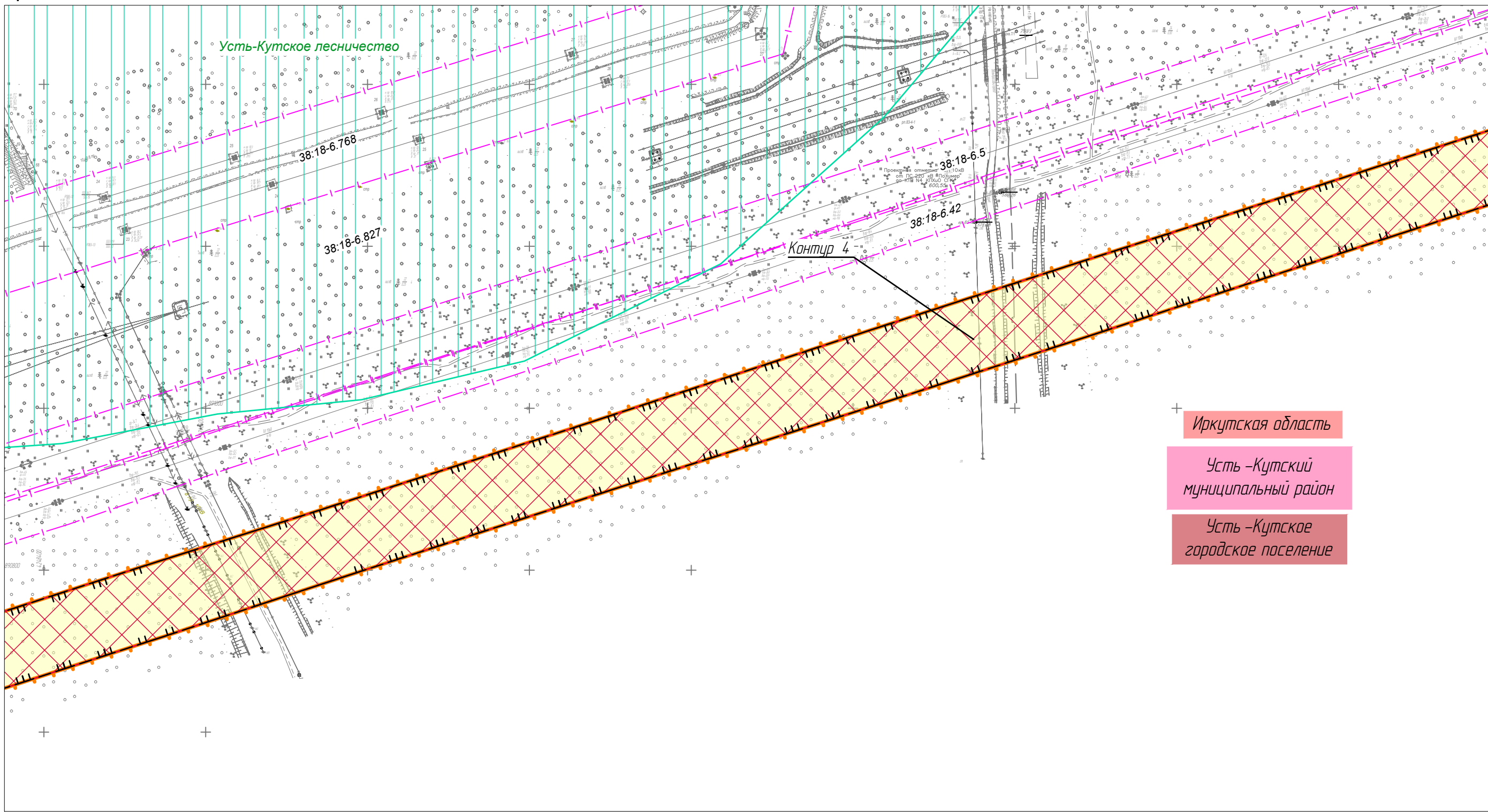
						Иркутская область, Казачинско-Ленский район, Киренский район, Усть-Кутский район			
						Документация по планировке территории для размещения объектов энергетики федерального значения «ВЛ 500 кВ Нижнеангарская – Усть-Кут №2»			
Изм.	Кол.уч.	Лист	№ док.	Подп.	Дата	Материалы по обоснованию проекта планировки территории. Графическая часть.	Стадия	Лист	Листов
Разработчик	Мароховский А.А.			<i>Мароховский</i>	08.22		ППТ-4.4	312	318
Разработчик	Тимергалиева А.И.			<i>Тимергалиева</i>	08.22				
Разработчик	Журавлева А.В.			<i>Журавлева</i>	08.22				
Н. контр.	Алешина А.М.			<i>Алешина</i>	08.22				
Нач. отд.	Гнетова Н.Ю.			<i>Гнетова</i>	08.22	Схема границ зон с особыми условиями использования территорий, особо охраняемых природных территорий, лесничеств. М 1:5000	 ООО НПО "Инжгеопроект" 109052, г. Москва, Рязанский проспект, д.2 стр.49		

Схема границ зон с особыми условиями использования территорий, особо охраняемых природных территорий, лесничеств



Линия совмещения с Листом 314

Линия совмещения с Листом 312


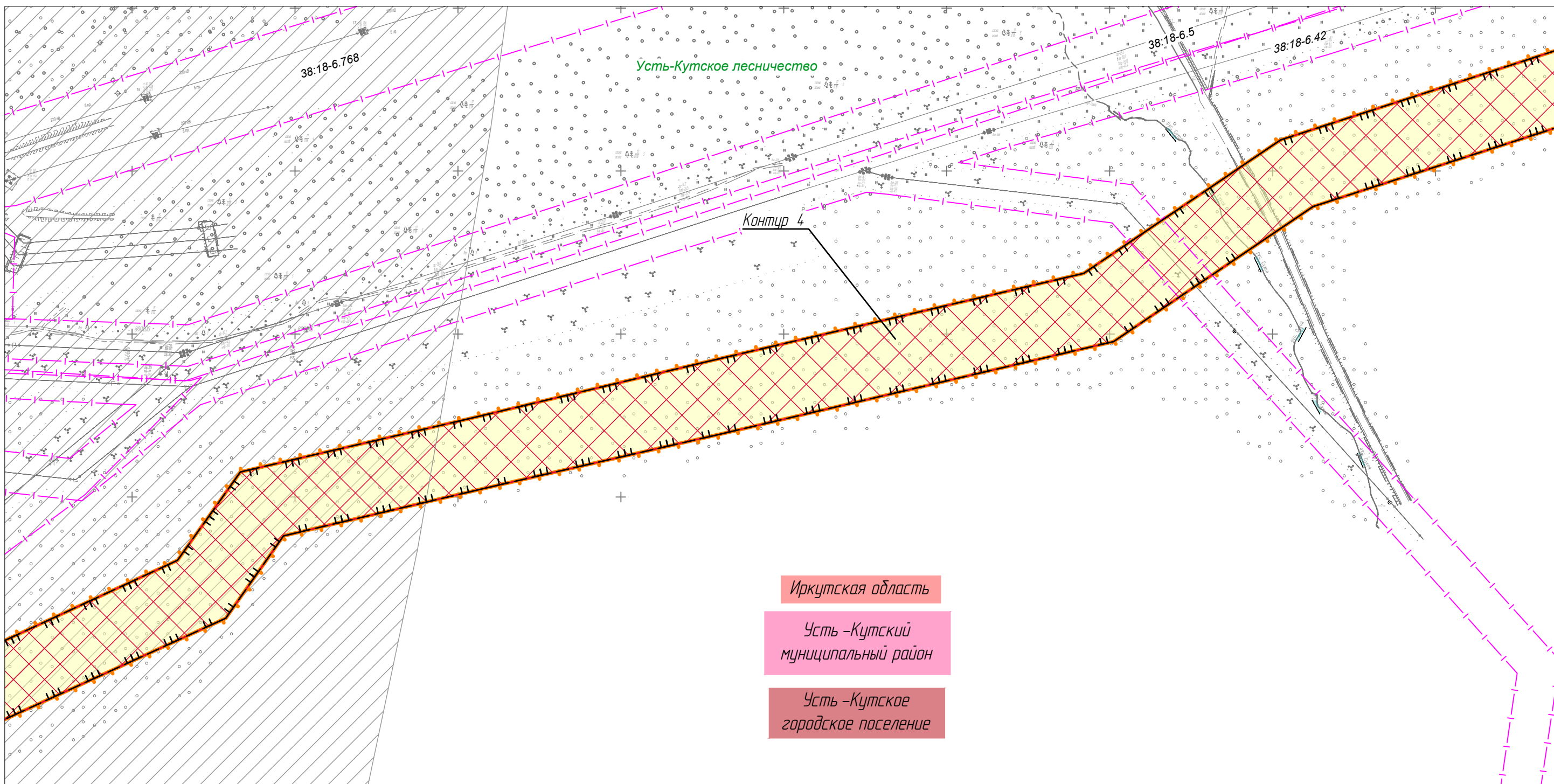
						Иркутская область, Казачинско-Ленский район, Киренский район, Усть-Кутский район			
						Документация по планировке территории для размещения объектов энергетики федерального значения «ВЛ 500 кВ Нижнеангарская – Усть-Кут №2»			
Изм.	Кол.уч.	Лист	№ док.	Подп.	Дата	Материалы по обоснованию проекта планировки территории. Графическая часть.	Стадия	Лист	Листов
Разработчик	Мароховский А.А.			<i>Мароховский</i>	08.22		ППТ-4.4	313	318
Разработчик	Тимергалиева А.И.			<i>Тимергалиева</i>	08.22				
Разработчик	Журавлева А.В.			<i>Журавлева</i>	08.22				
Н. контр.	Алешина А.М.			<i>Алешина</i>	08.22				
Нач. отд.	Гнетова Н.Ю.			<i>Гнетова</i>	08.22	Схема границ зон с особыми условиями использования территорий, особо охраняемых природных территорий, лесничеств. М 1:5000		 ООО НПО "Инжгеопроект" 109052, г. Москва, Рязанский проспект, д.2 стр.49	

Схема границ зон с особыми условиями использования территорий, особо охраняемых природных территорий, лесничеств



Иркутская область

Усть-Кутский
муниципальный район

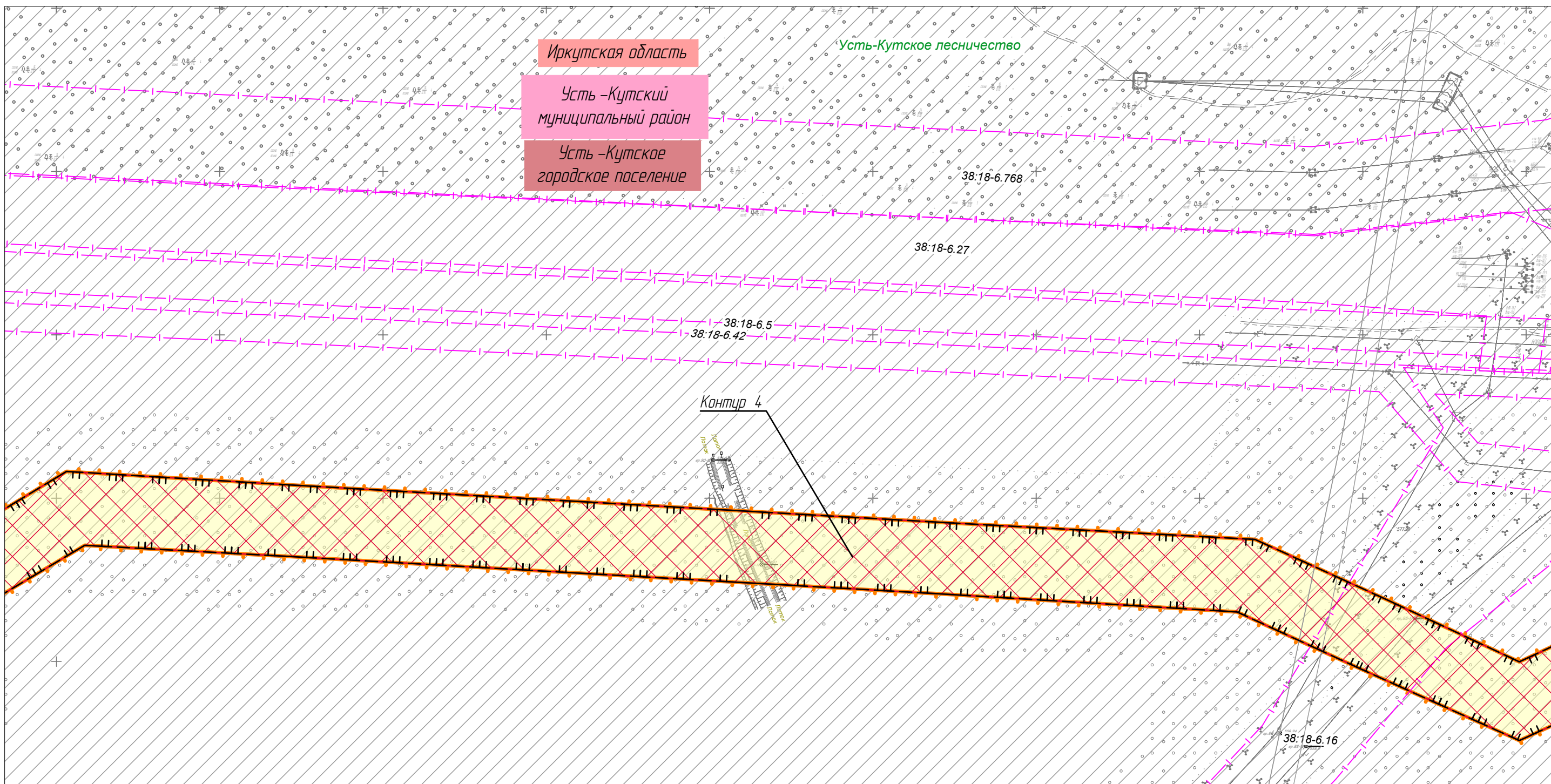
Усть-Кутское
городское поселение

Линия совмещения с Листом 315

Линия совмещения с Листом 313

						Иркутская область, Казачинско-Ленский район, Киренский район, Усть-Кутский район			
						Документация по планировке территории для размещения объектов энергетики федерального значения «ВЛ 500 кВ Нижнеангарская – Усть-Кут №2»			
Изм.	Кол.уч.	Лист	№ док.	Подп.	Дата	Материалы по обоснованию проекта планировки территории. Графическая часть.	Стадия	Лист	Листов
Разработчик	Мароховский А.А.			<i>Мароховский</i>	08.22		ППТ-4.4	314	318
Разработчик	Тимергалиева А.И.			<i>Тимергалиева</i>	08.22				
Разработчик	Журавлева А.В.			<i>Журавлева</i>	08.22				
Н. контр.	Алешина А.М.			<i>Алешина</i>	08.22				
Нач. отд.	Гнетова Н.Ю.			<i>Гнетова</i>	08.22	Схема границ зон с особыми условиями использования территорий, особо охраняемых природных территорий, лесничеств. М 1:5000			
							ООО НПО "Инжгеопроект" 109052, г. Москва, Рязанский проспект, д.2 стр.49		

Схема границ зон с особыми условиями использования территорий, особо охраняемых природных территорий, лесничеств

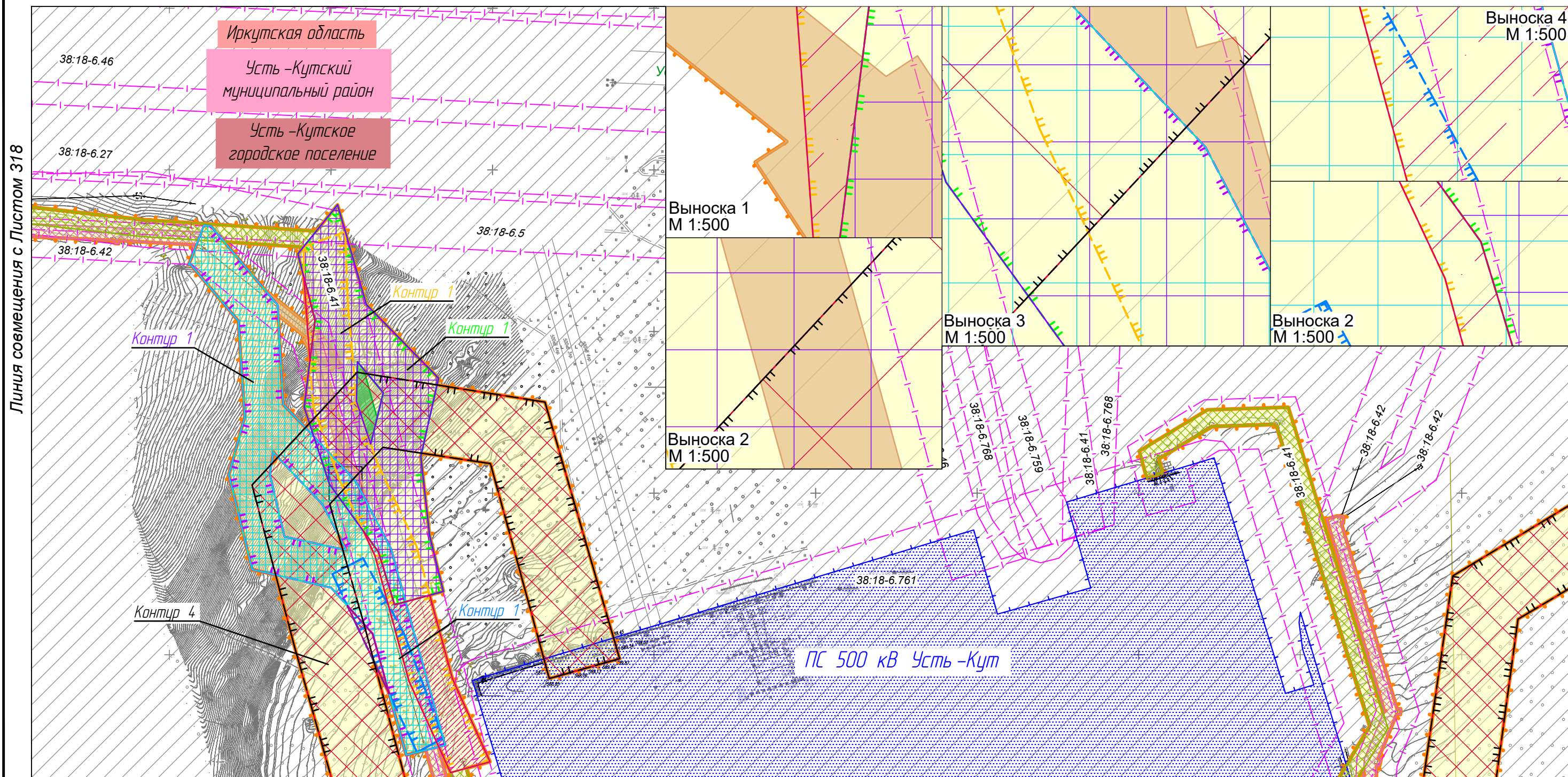


Линия совмещения с Листом 317

Линия совмещения с Листом 314

						Иркутская область, Казачинско-Ленский район, Киренский район, Усть-Кутский район			
						Документация по планировке территории для размещения объектов энергетики федерального значения «ВЛ 500 кВ Нижнеангарская – Усть-Кут №2»			
Изм.	Кол.уч.	Лист	№ док.	Подп.	Дата	Материалы по обоснованию проекта планировки территории. Графическая часть.	Стадия	Лист	Листов
Разработчик	Мароховский А.А.			<i>AM</i>	08.22		ППТ-4.4	315	318
Разработчик	Тимергалиева А.И.			<i>AI</i>	08.22				
Разработчик	Журавлева А.В.			<i>AV</i>	08.22				
Н. контр.	Алешина А.М.			<i>AM</i>	08.22				
Нач. отд.	Гнетова Н.Ю.			<i>NY</i>	08.22	Схема границ зон с особыми условиями использования территорий, особо охраняемых природных территорий, лесничеств. М 1:5000	ООО НПО "Инжгеопроект" 109052, г. Москва, Рязанский проспект, д.2 стр.49		

Схема границ зон с особыми условиями использования территорий, особо охраняемых природных территорий, лесничеств

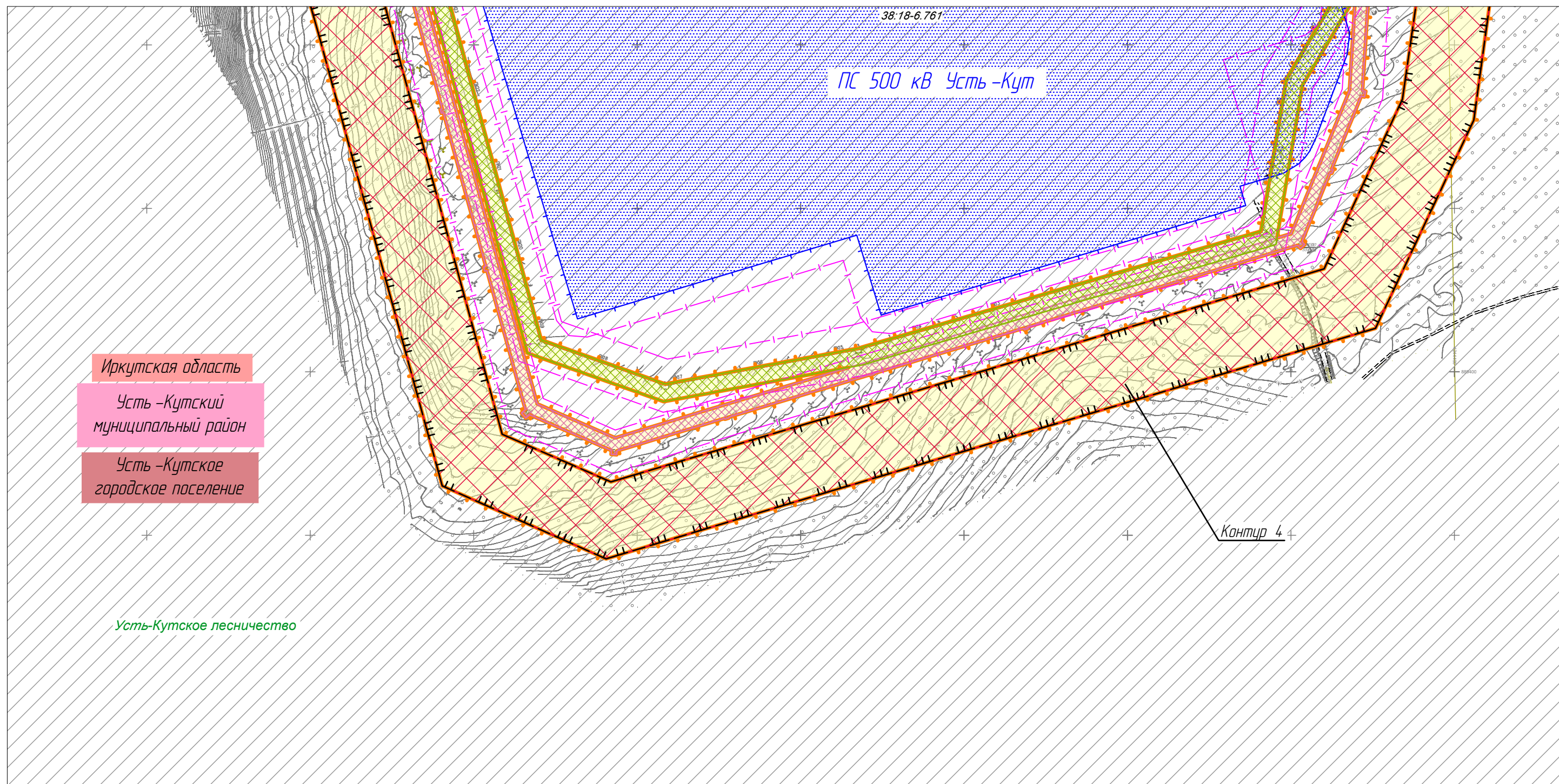


Линия совмещения с Листом 317

						Иркутская область, Казачинско-Ленский район, Киренский район, Усть-Кутский район			
						Документация по планировке территории для размещения объектов энергетики федерального значения «ВЛ 500 кВ Нижнеангарская – Усть-Кут №2»			
Изм.	Кол.уч.	Лист	№ док.	Подп.	Дата	Материалы по обоснованию проекта планировки территории. Графическая часть.	Стадия	Лист	Листов
Разработчик	Мароховский А.А.			<i>Мароховский</i>	08.22		ППТ-4.4	316	318
Разработчик	Тимергалиева А.И.			<i>Тимергалиева</i>	08.22				
Разработчик	Журавлева А.В.			<i>Журавлева</i>	08.22				
Н. контр.	Алешина А.М.			<i>Алешина</i>	08.22				
Нач. отд.	Гнетова Н.Ю.			<i>Гнетова</i>	08.22	Схема границ зон с особыми условиями использования территорий, особо охраняемых природных территорий, лесничеств. М 1:5000	ООО НПО "Инжгеопроект" 109052, г. Москва, Рязанский проспект, д.2 стр.49		

Схема границ зон с особыми условиями использования территорий, особо охраняемых природных территорий, лесничеств

Линия совмещения с Листом 316




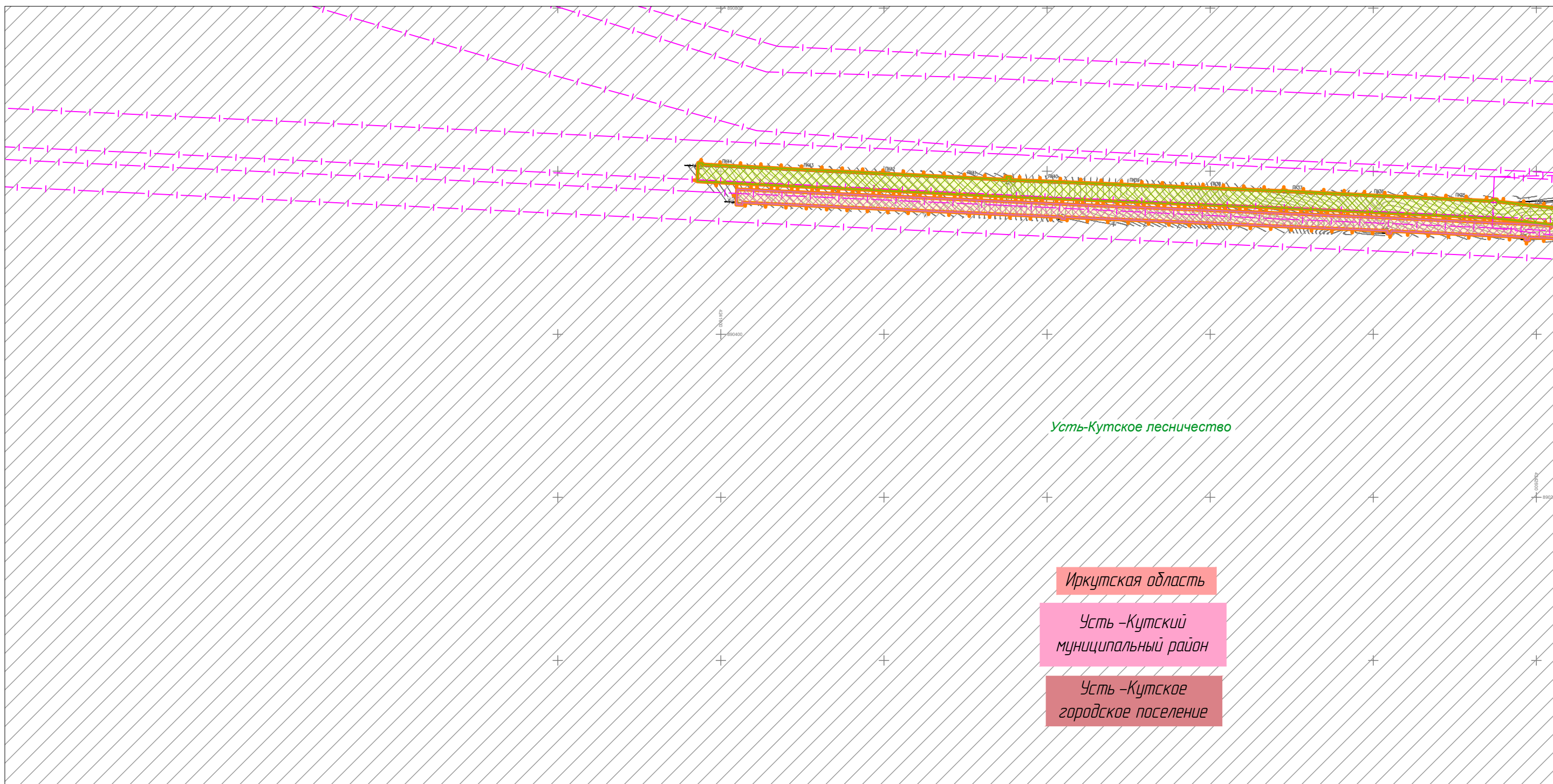
						Иркутская область, Казачинско-Ленский район, Киренский район, Усть-Кутский район			
						Документация по планировке территории для размещения объектов энергетики федерального значения «ВЛ 500 кВ Нижнеангарская – Усть-Кут №2»			
Изм.	Кол.уч.	Лист	№ док.	Подп.	Дата	Материалы по обоснованию проекта планировки территории. Графическая часть.	Стадия	Лист	Листов
Разработчик		Мароховский А.А.		<i>Мароховский</i>	08.22		ППТ-4.4	317	318
Разработчик		Тимергалиева А.И.		<i>Тимергалиева</i>	08.22				
Разработчик		Журавлева А.В.		<i>Журавлева</i>	08.22				
Н. контр.		Алешина А.М.		<i>Алешина</i>	08.22				
Нач. отд.		Гнетова Н.Ю.		<i>Гнетова</i>	08.22	Схема границ зон с особыми условиями использования территорий, особо охраняемых природных территорий, лесничеств. М 1:5000	 ООО НПО "Инжгеопроект" 109052, г. Москва, Рязанский проспект, д.2 стр.49		

Схема границ зон с особыми условиями использования территорий, особо охраняемых природных территорий, лесничеств



Линия совмещения с Листом 316

Иркутская область
Усть-Кутский муниципальный район
Усть-Кутское городское поселение

Иркутская область, Казачинско-Ленский район, Киренский район, Усть-Кутский район						
Документация по планировке территории для размещения объектов энергетики федерального значения «ВЛ 500 кВ Нижнеангарская – Усть-Кут №2»						
Изм.	Кол.уч.	Лист	№ док.	Подп.	Дата	
Разработчик	Мароховский А.А.			<i>Мароховский</i>	08.22	
Разработчик	Тимергалиева А.И.			<i>Тимергалиева</i>	08.22	
Разработчик	Журавлева А.В.			<i>Журавлева</i>	08.22	
Н. контр.	Алешина А.М.			<i>Алешина</i>	08.22	
Нач. отд.	Гнетова Н.Ю.			<i>Гнетова</i>	08.22	
Материалы по обоснованию проекта планировки территории. Графическая часть.						
				Стадия	Лист	Листов
				ППТ-4.4	318	318
Схема границ зон с особыми условиями использования территорий, особо охраняемых природных территорий, лесничеств. М 1:5000						
				ООО НПО "Инжгеопроект" 109052, г. Москва, Рязанский проспект, д.2 стр.49		