

«УТВЕРЖДЕНО
Приказом Минэнерго России
от «___» _____ 202__ г. № _____»

**Документация по внесению изменений в документацию по планировке территории
для размещения объектов энергетики федерального значения**

«ВЛ 500 кВ Нижнеангарская – Усть-Кут №2»

по инвестиционному проекту:

«Строительство ВЛ 500 кВ Нижнеангарская – Усть-Кут №2 ориентировочной протяженностью 480 км, реконструкция ОРУ 500 кВ ПС 500 кВ Усть-Кут (расширение для установки линейной ячейки и шунтирующего реактора 500 кВ мощностью 180 Мвар) (для ТП энергопринимающих устройств и объектов по производству электрической энергии ОАО «РЖД»)»

Проект межевания территории

Приложение 6.1 - Том 6 Книга 1

Основная часть проекта межевания территории. Графическая часть.

на территории Республики Бурятия

**Документация по внесению изменений в документацию по планировке территории
для размещения объектов энергетики федерального значения**

«ВЛ 500 кВ Нижнеангарская – Усть-Кут №2»

по инвестиционному проекту:

«Строительство ВЛ 500 кВ Нижнеангарская – Усть-Кут №2 ориентировочной протяженностью 480 км, реконструкция ОРУ 500 кВ ПС 500 кВ Усть-Кут (расширение для установки линейной ячейки и шунтирующего реактора 500 кВ мощностью 180 Мвар) (для ТП энергопринимающих устройств и объектов по производству электрической энергии ОАО «РЖД»)»

Проект межевания территории

Приложение 6.1 - Том 6 Книга 1

Основная часть проекта межевания территории. Графическая часть.

на территории Республики Бурятия

Заказчик:

Публичное акционерное общество
«Федеральная сетевая компания
Единой энергетической системы»

Шифр:

Исполнитель:

ООО НПО «Инжгеопроект»

Генеральный директор



Н.М. Глотова

**Состав документации по планировке территории для размещения объектов энергетики
федерального значения «ВЛ 500 кВ Нижнеангарская-Усть-Кут №2»**

ПРОЕКТ ПЛАНИРОВКИ ТЕРРИТОРИИ.			
<i>Том 1. Основная часть проекта планировки территории. Положение о размещении объекта энергетики.</i>			
1.	Сведения о размещении объекта на территории.		
<i>Том 2. Основная часть проекта планировки территории. Графическая часть.</i>			
№№ п/п	Наименование	Стадия	Масштаб
<i>на территории Республики Бурятия</i>			
1.1.	Чертеж границ зон планируемого размещения линейных объектов, красных линий	ППТ – 2.1	1:5 000
<i>на территории Иркутской области</i>			
1.2.	Чертеж границ зон планируемого размещения линейных объектов, красных линий, зон планируемого размещения линейных объектов, подлежащих реконструкции в связи с изменением их местоположения	ППТ – 2.1	1:5 000
2.	Каталог координат характерных точек красных линий	-	-
<i>Том 3. Материалы по обоснованию проекта планировки территории. Пояснительная записка.</i>			
Раздел 1.	Исходная разрешительная документация.		
Раздел 2.	Обоснование размещения проектируемого объекта.		
Раздел 3.	Предложения по внесению изменений и дополнений в документы территориального планирования и правила землепользования и застройки.		
Раздел 4.	Сведения о пересечениях проектируемого объекта с другими объектами капитального строительства.		
Раздел 5.	Состав материалов и результаты инженерных изысканий.		
<i>Том 4. Материалы по обоснованию проекта планировки территории. Графическая часть.</i>			
№№ п/п	Наименование	Стадия	Масштаб
1.	Схема расположения элементов планировочной структуры	ППТ-4.1	1:25 000
2.	Схема использования территории в период подготовки проекта планировки территории	ППТ-4.2	1:5 000
3.	Схема организации улично-дорожной сети и движения транспорта	Не требуется (п. 21 Постановления Правительства РФ от 12 мая 2017 г. № 564)	

Взам. инв. №

Подп. и дата

Инв. № подл.

Лист

ВЛ 500 кВ Нижнеангарская – Усть-Кут №2

Изм.	Кол.уч.	Лист	№ док.	Подп.	Дата
------	---------	------	--------	-------	------

4.	Схема вертикальной планировки территории, инженерной подготовки и инженерной защиты территории (в случаях размещения объектов капитального строительства, не являющихся линейными)	Не требуется (Приказ Минстроя России от 25.04.2017 № 740/пр)	
5.	Схема границ территорий объектов культурного наследия	ППТ-4.3	1:5 000
6.	Схема границ зон с особыми условиями использования территорий, особо охраняемых природных территорий, лесничеств	ППТ-4.4	1:5 000
7.	Схема границ территорий, подверженных риску возникновения чрезвычайных ситуаций природного и техногенного характера	ППТ-4.5	1:5 000
8.	Схема конструктивных и планировочных решений	ППТ-4.5	1:5 000

ПРОЕКТ МЕЖЕВАНИЯ ТЕРРИТОРИИ.

Том 5. Основная часть проекта межевания территории.

Текстовая часть.

1. Текстовая часть проекта межевания территории.

Том 6. Основная часть проекта межевания территории.

Графическая часть.

№№ п/п	Наименование	Стадия	Масштаб
1.	Чертеж межевания территории	ПМТ-6	1:5 000

Том 7. Материалы по обоснованию проекта межевания территории.

Графическая часть.

№№ п/п	Наименование	Стадия	Масштаб
1.	Чертеж обоснования проекта межевания с границами зон с особыми условиями использования территории	ПМТ-7.1	1:5 000
2.	Чертеж обоснования проекта межевания с границами публичных сервитутов, подлежащих установлению в соответствии с законодательством Российской Федерации	ПМТ-7.2	1:5 000
3.	Чертеж лесного участка	ПМТ-7.3	1:25 000

Материалы по обоснованию проекта межевания территории.

Пояснительная записка.

1. Пояснительная записка.

Взам. инв. №	
Подп. и дата	
Инв. №подл.	

Изм.	Кол.уч.	Лист	№ док.	Подп.	Дата

ВЛ 500 кВ Нижнеангарская – Усть-Кут №2

Лист

СОДЕРЖАНИЕ

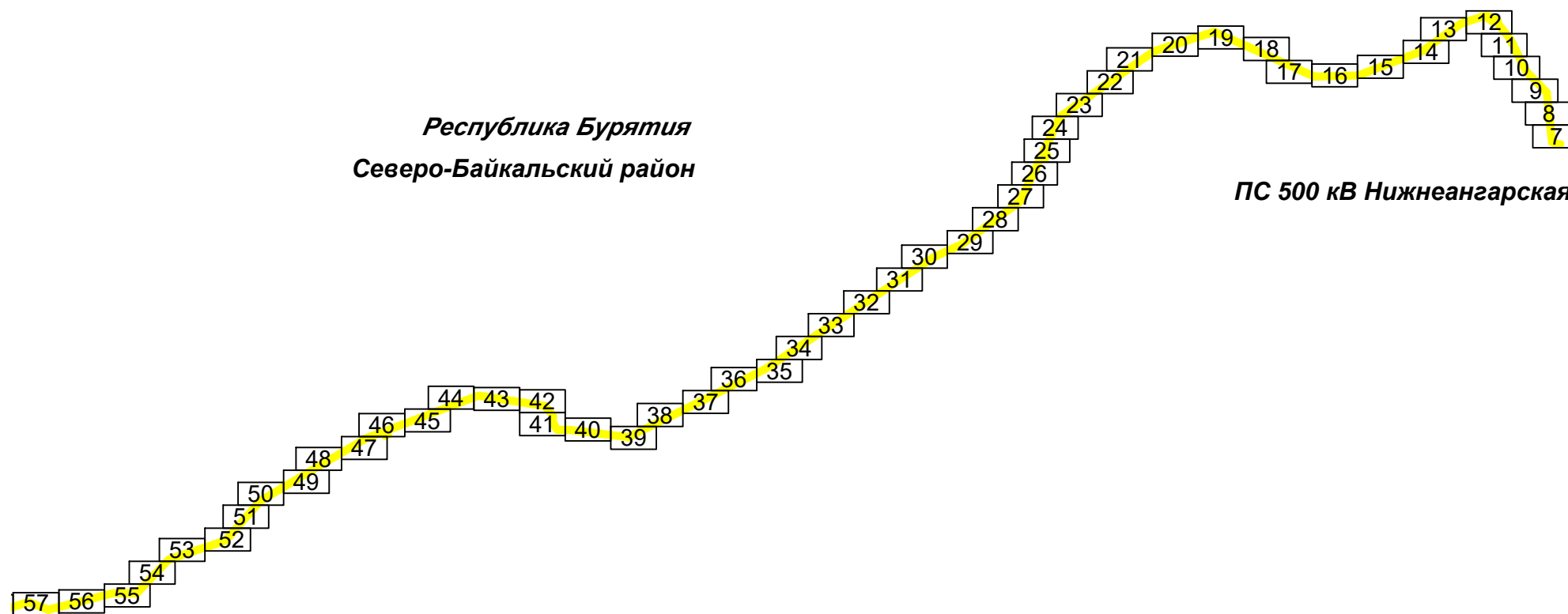
1. Чертеж межевания территории 6

Инв. №подп.	Подп. и дата	Взам. инв. №							Лист
			ВЛ 500 кВ Нижнеангарская – Усть-Кут №2						
Изм.	Кол.уч.	Лист	№ док.	Подп.	Дата				

















Схема расположения листов к чертежу межевания территории линейного объекта энергетики федерального значения «ВЛ 500 кВ Нижнеангарская - Усть-Кут №2» на территории Республики Бурятия

Республика Бурятия
Северо-Байкальский район

ПС 500 кВ Нижнеангарская



Условные обозначения:

-  - граница территории в отношении которой утвержден проект межевания территории
- Виды элементов планировочной структуры**
- сущ.  план.  - территория общего пользования
-   - территория, занятая линейным объектом и (или) предназначенная для размещения линейного объекта
-  - улично-дорожная сеть
- 1 1д взис1** - условный номер образуемых и (или) изменяемых земельных участков
-  - границы образуемых и (или) изменяемых земельных участков
-  - контур образуемых и (или) изменяемых земельных участков
-  - границы существующих земельных участков, учтенных в ЕГРН
-  - границы кадастровых кварталов
- 11:11:111111** - номер кадастрового квартала
- :111** - кадастровый номер земельного участка
-  - государственная граница РФ
-  - граница субъекта РФ
-  - граница муниципального района или городского округа
-  - граница городского поселения
-  - граница сельского поселения
-  - граница населенного пункта







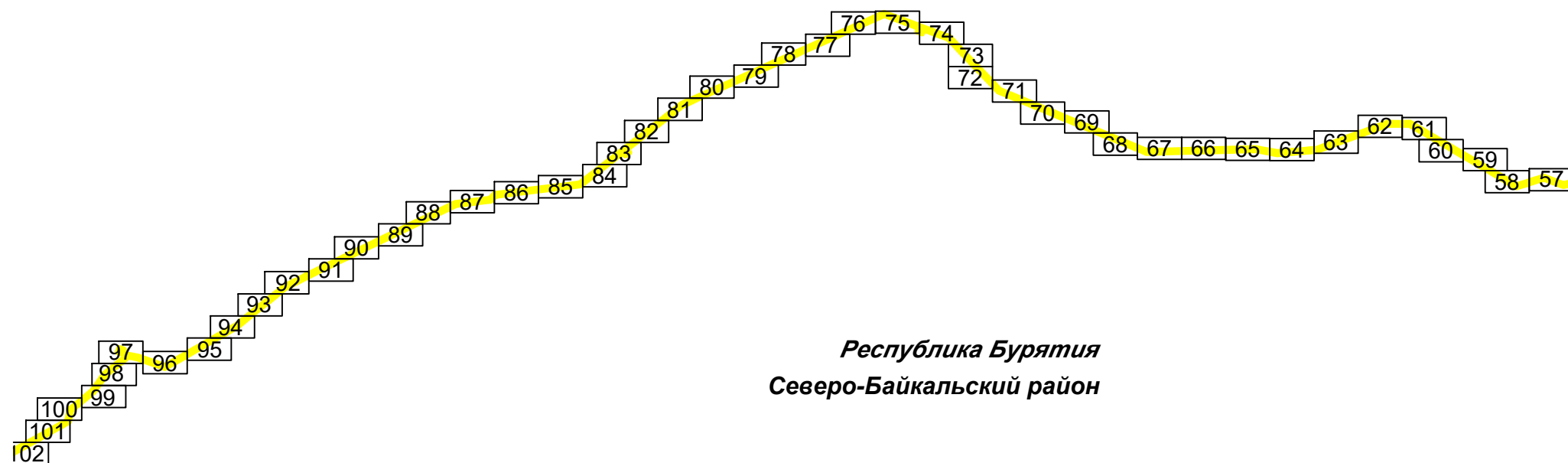
Республика Бурятия, Северо-Байкальский район						Документация по планировке территории для размещения объектов энергетики федерального значения «ВЛ 500 кВ Нижнеангарская - Усть-Кут №2»			
Изм.	Кол.уч.	Лист	№ док.	Подп.	Дата				
Разработчик	Мароховский А.А.				08.22	Основная часть проекта межевания территории. Графическая часть.	Стадия	Лист	Листов
Разработчик	Тимергалиева А.И.				08.22		ПМТ-6	1	318
Разработчик	Журавлева А.В.				08.22				
Н. контр.	Алешина А.М.				08.22	Чертеж межевания территории. Схема расположения листов.			
Нач. отд.	Гнетова Н.Ю.				08.22				
						 ООО НПО "Инжгеопроект" 109052, г. Москва, Рязанский проспект, д.2 стр.49			

Схема расположения листов к чертежу межевания территории линейного объекта энергетики федерального значения «ВЛ 500 кВ Нижнеангарская - Усть-Кут №2» на территории Республики Бурятия



Республика Бурятия
Северо-Байкальский район

Условные обозначения:

-  - граница территории в отношении которой утвержден проект межевания территории
- Виды элементов планировочной структуры**
- сущ.  план.  - территория общего пользования
-   - территория, занятая линейным объектом и (или) предназначенная для размещения линейного объекта
-  - улично-дорожная сеть
- 1 1д взис1** - условный номер образуемых и (или) изменяемых земельных участков
-  - границы образуемых и (или) изменяемых земельных участков
-  - контур образуемых и (или) изменяемых земельных участков
-  - границы существующих земельных участков, учтенных в ЕГРН
-  - границы кадастровых кварталов
- 11:11:111111** - номер кадастрового квартала
- :111** - кадастровый номер земельного участка
-  - государственная граница РФ
-  - граница субъекта РФ
-  - граница муниципального района или городского округа
-  - граница городского поселения
-  - граница сельского поселения
-  - граница населенного пункта







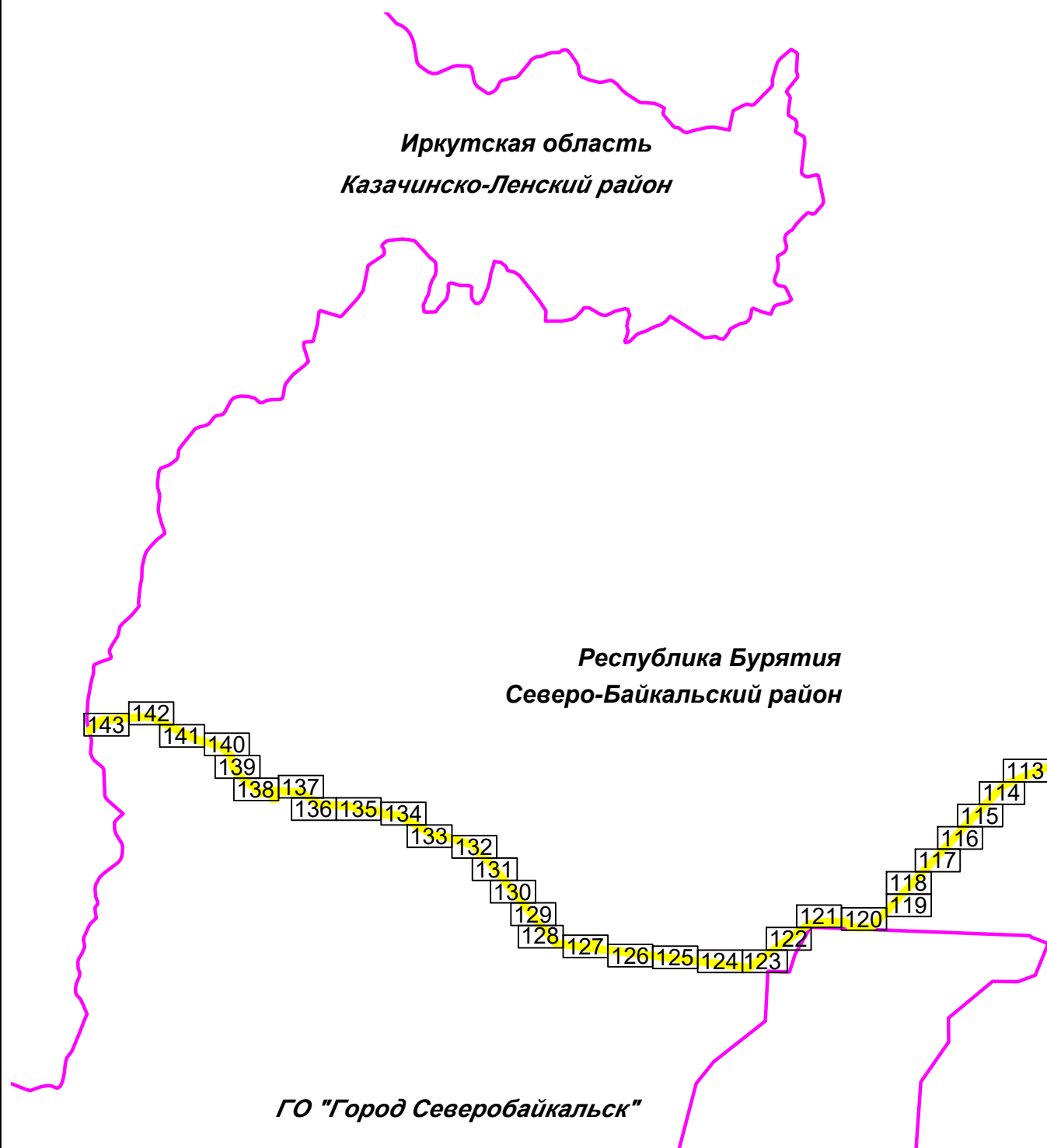



Республика Бурятия, Северо-Байкальский район					
Документация по планировке территории для размещения объектов энергетики федерального значения «ВЛ 500 кВ Нижнеангарская - Усть-Кут №2»					
Изм.	Кол.уч.	Лист	№ док.	Подп.	Дата
Разработчик	Мароховский А.А.				08.22
Разработчик	Тимергалиева А.И.				08.22
Разработчик	Журавлева А.В.				08.22
Н. контр.	Алешина А.М.				08.22
Нач. отд.	Гнетова Н.Ю.				08.22
Основная часть проекта межевания территории					
Графическая часть.					
			Стадия	Лист	Листов
			ПМТ-6	2	318
Чертеж межевания территории. Схема расположения листов.					
 ООО НПО "Инжгеопроект" 109052, г. Москва, Рязанский проспект, д.2 стр.49					

Схема расположения листов к чертежу межевания территории линейного объекта энергетики федерального значения «ВЛ 500 кВ Нижнеангарская - Усть-Кут №2» на территории Республики Бурятия



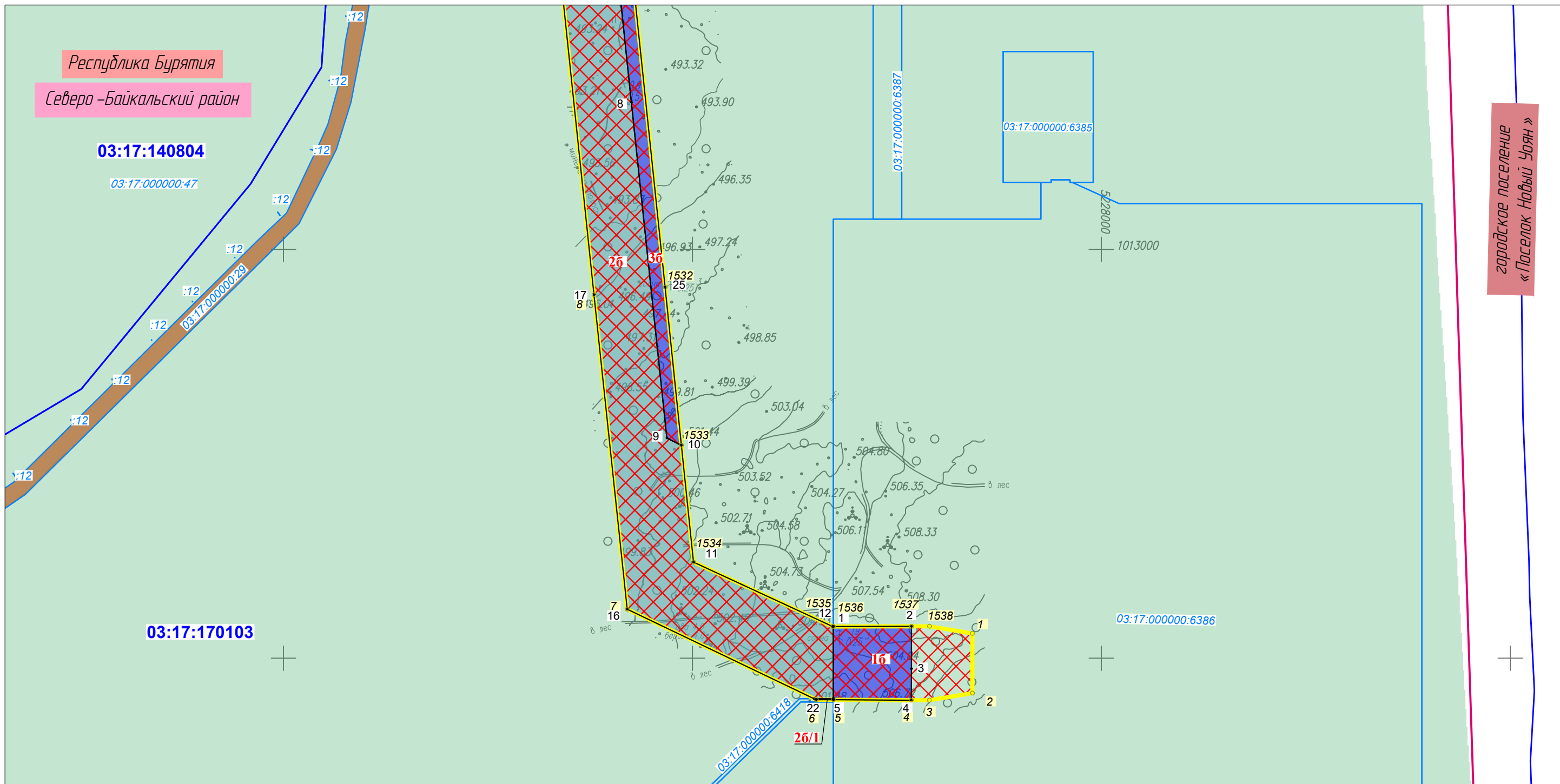
Условные обозначения:


-  - граница территории в отношении которой утвержден проект межевания территории
- Виды элементов планировочной структуры**
- сущ. план.**
-  - территория общего пользования
-  - территория, занятая линейным объектом и (или) предназначенная для размещения линейного объекта
-  - улично-дорожная сеть
- 1 1д взис1** - условный номер образуемых и (или) изменяемых земельных участков
-  - границы образуемых и (или) изменяемых земельных участков
-  - контур образуемых и (или) изменяемых земельных участков
-  - границы существующих земельных участков, учтенных в ЕГРН
-  - границы кадастровых кварталов
- 11:11:111111** - номер кадастрового квартала
- :111** - кадастровый номер земельного участка
-  - государственная граница РФ
-  - граница субъекта РФ
-  - граница муниципального района или городского округа
-  - граница городского поселения
-  - граница сельского поселения
-  - граница населенного пункта

						Республика Бурятия, Северо-Байкальский район			
						Документация по планировке территории для размещения объектов энергетики федерального значения «ВЛ 500 кВ Нижнеангарская - Усть-Кут №2»			
Изм.	Кол.уч.	Лист	№ док.	Подп.	Дата	Основная часть проекта межевания территории. Графическая часть.	Стадия	Лист	Листов
Разработчик	Мароховский А.А.				08.22		ПМТ-6	3	318
Разработчик	Тимергалиева А.И.				08.22				
Разработчик	Журавлева А.В.				08.22				
Н. контр.	Алешина А.М.				08.22		Чертеж межевания территории. Схема расположения листов.		
Нач. отд.	Гнетова Н.Ю.				08.22	 ООО НПО "Инжгеопроект" 109052, г. Москва, Рязанский проспект, д.2 стр.49			

Чертеж межевания территории

Линия совмещения с Листом 8



						Республика Бурятия, Северо-Байкальский район			
						Документация по планировке территории для размещения объектов энергетики федерального значения «ВЛ 500 кВ Нижнеангарская - Усть-Кут №2»			
Изм.	Кол.уч.	Лист	№ док.	Подп.	Дата	Основная часть проекта межевания территории. Графическая часть.	Стадия	Лист	Листов
Разработчик	Мароховский А.А.			<i>Мароховский</i>	08.22		ПМТ-6	7	318
Разработчик	Тимергалиева А.И.			<i>Тимергалиева</i>	08.22				
Разработчик	Журавлева А.В.			<i>Журавлева</i>	08.22				
Н. контр.	Алешина А.М.			<i>Алешина</i>	08.22				
Нач. отд.	Гнетова Н.Ю.			<i>Гнетова</i>	08.22	Чертеж межевания территории. М 1:5000	 ООО НПО "Инжгеопроект" 109052, г. Москва, Рязанский проспект, д.2 стр.49		

Чертеж межевания территории



Линия совмещения с Листом 9



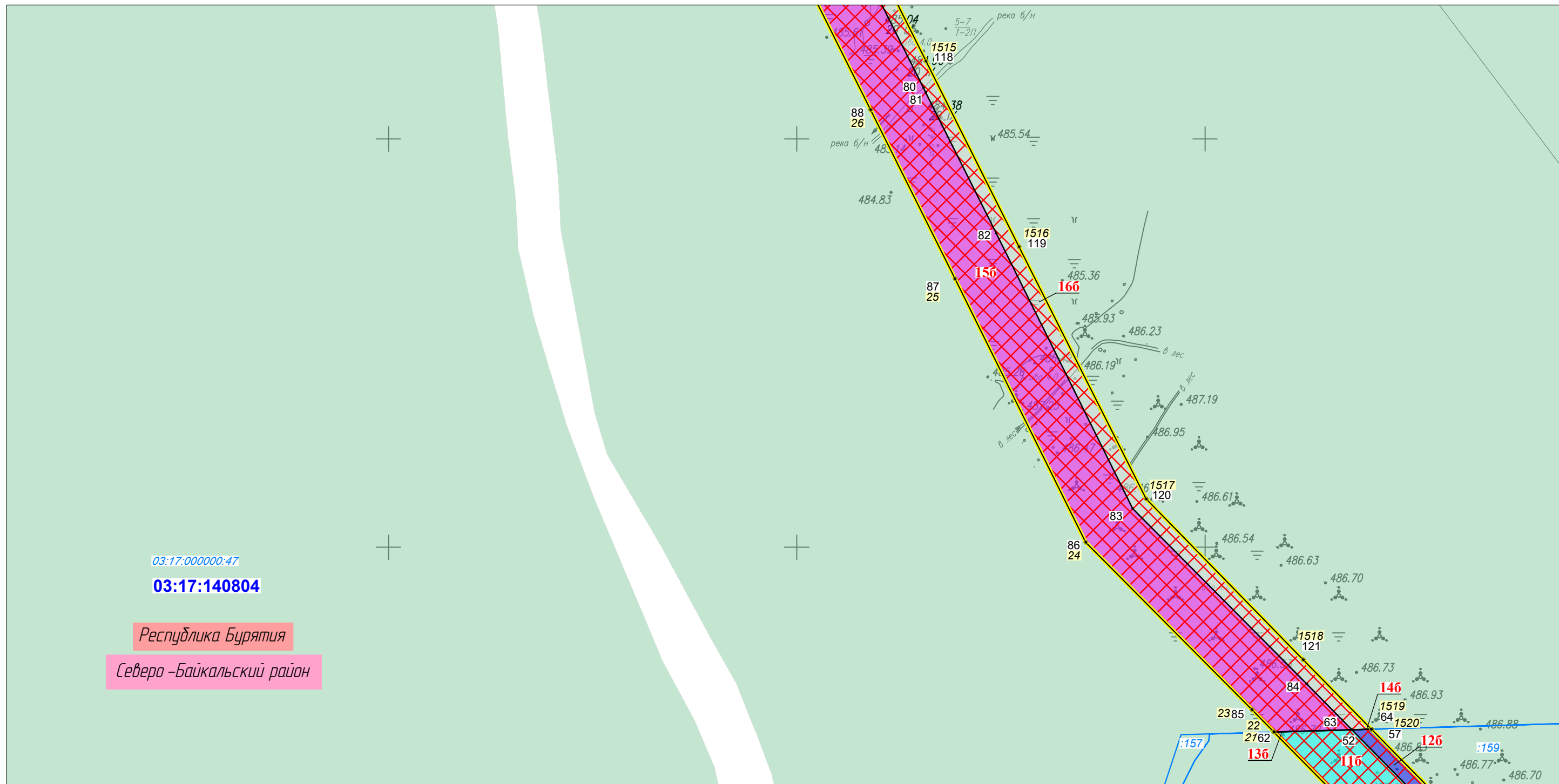
Линия совмещения с Листом 7

						Республика Бурятия, Северо-Байкальский район			
						Документация по планировке территории для размещения объектов энергетики федерального значения «ВЛ 500 кВ Нижнеангарская - Усть-Кут №2»			
Изм.	Кол.уч.	Лист	№ док.	Подп.	Дата	Основная часть проекта межевания территории. Графическая часть.	Стадия	Лист	Листов
Разработчик	Мароховский А.А.			<i>Мароховский</i>	08.22		ПМТ-6	8	318
Разработчик	Тимергалиева А.И.			<i>Тимергалиева</i>	08.22				
Разработчик	Журавлева А.В.			<i>Журавлева</i>	08.22				
Н. контр.	Алешина А.М.			<i>Алешина</i>	08.22				
Нач. отд.	Гнетова Н.Ю.			<i>Гнетова</i>	08.22	Чертеж межевания территории. М 1:5000		 ООО НПО "Инжгеопроект" 109052, г. Москва, Рязанский проспект, д.2 стр.49	

Чертеж межевания территории



Линия совмещения с Листом 11



Линия совмещения с Листом 9

						Республика Бурятия, Северо-Байкальский район			
						Документация по планировке территории для размещения объектов энергетики федерального значения «ВЛ 500 кВ Нижнеангарская - Усть-Кут №2»			
Изм.	Кол.уч.	Лист	№ док.	Подп.	Дата	Основная часть проекта межевания территории. Графическая часть.	Стадия	Лист	Листов
Разработчик	Мароховский А.А.			<i>Мароховский</i>	08.22		ПМТ-6	10	318
Разработчик	Тимергалиева А.И.			<i>Тимергалиева</i>	08.22				
Разработчик	Журавлева А.В.			<i>Журавлева</i>	08.22				
Н. контр.	Алешина А.М.			<i>Алешина</i>	08.22				
Нач. отд.	Гнетова Н.Ю.			<i>Гнетова</i>	08.22	Чертеж межевания территории. М 1:5000	 ООО НПО "Инжгеопроект" 109052, г. Москва, Рязанский проспект, д.2 стр.49		

Чертеж межевания территории



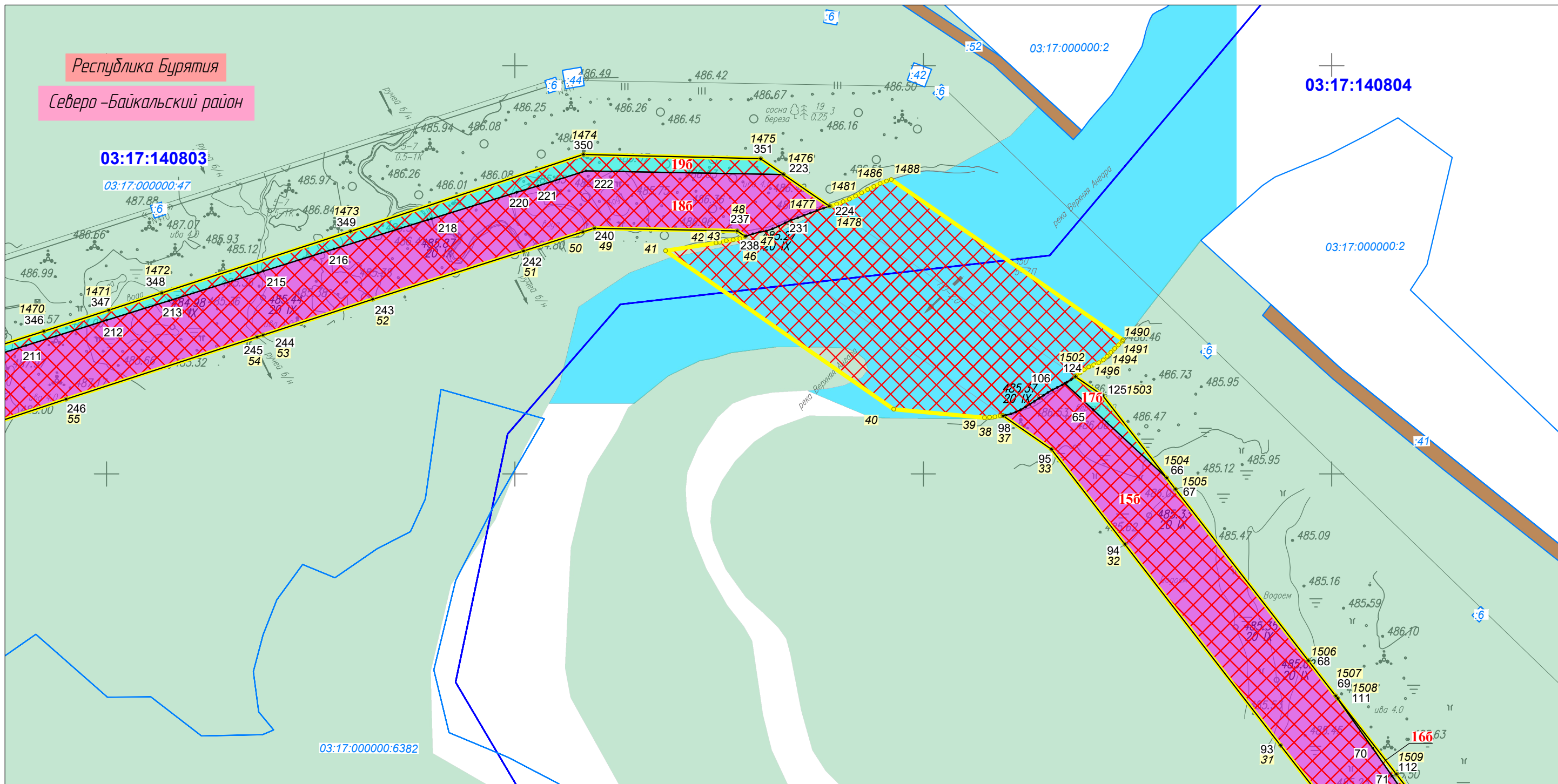
Линия совмещения с Листом 12



Линия совмещения с Листом 10

						Республика Бурятия, Северо-Байкальский район			
						Документация по планировке территории для размещения объектов энергетики федерального значения «ВЛ 500 кВ Нижнеангарская - Усть-Кут №2»			
Изм.	Кол.уч.	Лист	№ док.	Подп.	Дата	Основная часть проекта межевания территории. Графическая часть.	Стадия	Лист	Листов
Разработчик	Мароховский А.А.			<i>Мароховский</i>	08.22		ПМТ-6	11	318
Разработчик	Тимергалиева А.И.			<i>Тимергалиева</i>	08.22				
Разработчик	Журавлева А.В.			<i>Журавлева</i>	08.22				
Н. контр.	Алешина А.М.			<i>Алешина</i>	08.22				
Нач. отд.	Гнетова Н.Ю.			<i>Гнетова</i>	08.22	Чертеж межевания территории. М 1:5000	 ООО НПО "Инжгеопроект" 109052, г. Москва, Рязанский проспект, д.2 стр.49		

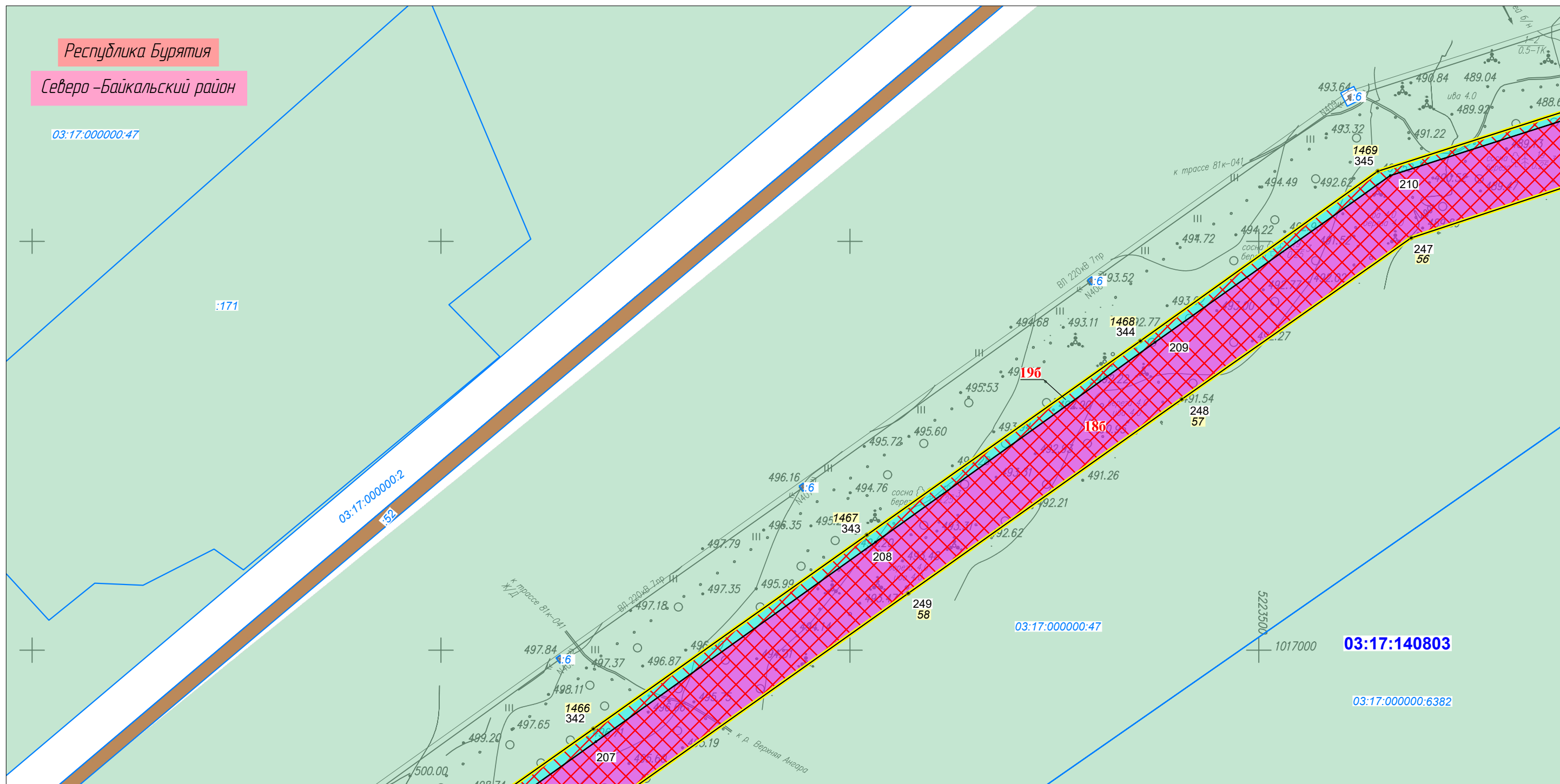
Чертеж межевания территории



Линия совмещения с Листом 13


Линия совмещения с Листом 11

						Республика Бурятия, Северо-Байкальский район			
						Документация по планировке территории для размещения объектов энергетики федерального значения «ВЛ 500 кВ Нижнеангарская - Усть-Кут №2»			
Изм.	Кол.уч.	Лист	№ док.	Подп.	Дата	Основная часть проекта межевания территории. Графическая часть.	Стадия	Лист	Листов
Разработчик	Мароховский А.А.			<i>Мароховский</i>	08.22		ПМТ-6	12	318
Разработчик	Тимергалиева А.И.			<i>Тимергалиева</i>	08.22				
Разработчик	Журавлева А.В.			<i>Журавлева</i>	08.22				
Н. контр.	Алешина А.М.			<i>Алешина</i>	08.22		Чертеж межевания территории. М 1:5000		
Нач. отд.	Гнетова Н.Ю.			<i>Гнетова</i>	08.22	 ООО НПО "Инжгеопроект" 109052, г. Москва, Рязанский проспект, д.2 стр.49			



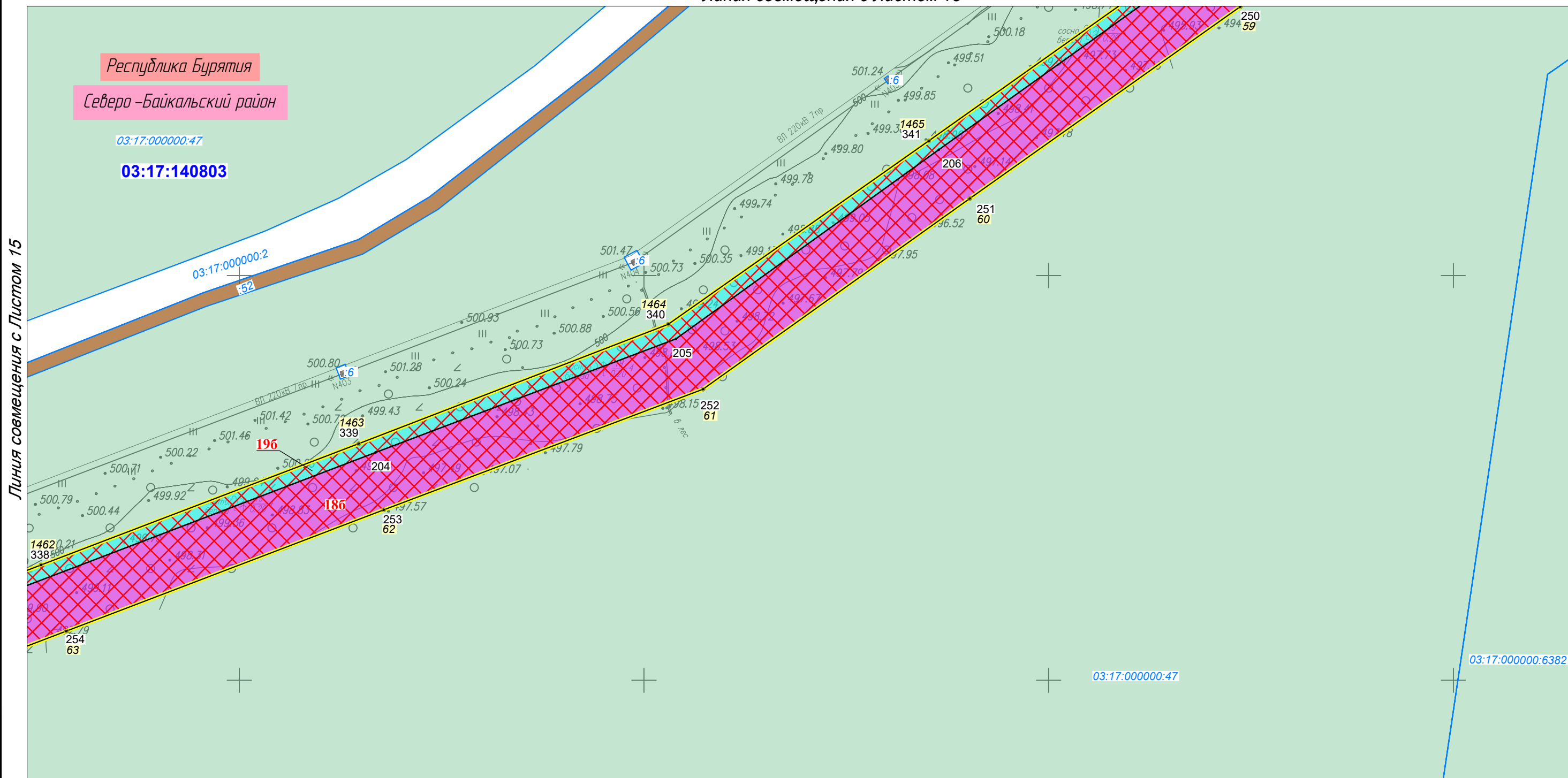
Линия совмещения с Листом 14

Линия совмещения с Листом 12

						Республика Бурятия, Северо-Байкальский район			
						Документация по планировке территории для размещения объектов энергетики федерального значения «ВЛ 500 кВ Нижнеангарская - Усть-Кут №2»			
Изм.	Кол.уч.	Лист	№ док.	Подп.	Дата	Основная часть проекта межевания территории. Графическая часть.	Стадия	Лист	Листов
Разработчик	Мароховский А.А.			<i>Мароховский</i>	08.22		ПМТ-6	13	318
Разработчик	Тимергалиева А.И.			<i>Тимергалиева</i>	08.22				
Разработчик	Журавлева А.В.			<i>Журавлева</i>	08.22				
Н. контр.	Алешина А.М.			<i>Алешина</i>	08.22				
Нач. отд.	Гнетова Н.Ю.			<i>Гнетова</i>	08.22	Чертеж межевания территории. М 1:5000	 ООО НПО "Инжгеопроект" 109052, г. Москва, Рязанский проспект, д.2 стр.49		


Чертеж межевания территории

Линия совмещения с Листом 13



Линия совмещения с Листом 15



						Республика Бурятия, Северо-Байкальский район			
						Документация по планировке территории для размещения объектов энергетики федерального значения «ВЛ 500 кВ Нижнеангарская - Усть-Кут №2»			
Изм.	Кол.уч.	Лист	№ док.	Подп.	Дата	Основная часть проекта межевания территории. Графическая часть.	Стадия	Лист	Листов
Разработчик	Мароховский А.А.			<i>Мароховский</i>	08.22		ПМТ-6	14	318
Разработчик	Тимергалиева А.И.			<i>Тимергалиева</i>	08.22				
Разработчик	Журавлева А.В.			<i>Журавлева</i>	08.22				
Н. контр.	Алешина А.М.			<i>Алешина</i>	08.22	Чертеж межевания территории. М 1:5000	 ООО НПО "Инжгеопроект" 109052, г. Москва, Рязанский проспект, д.2 стр.49		
Нач. отд.	Гнетова Н.Ю.			<i>Гнетова</i>	08.22				


Чертеж межевания территории

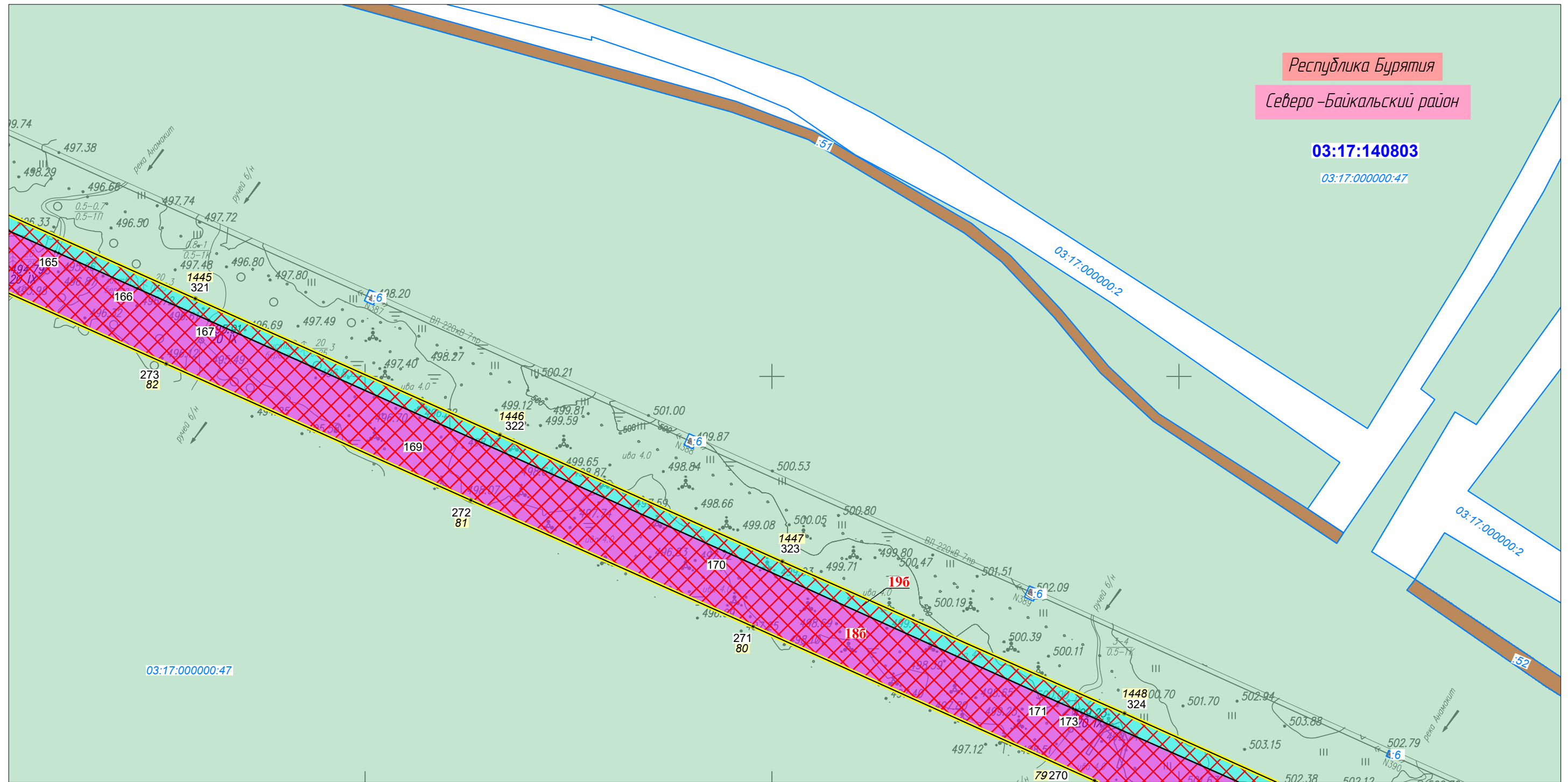
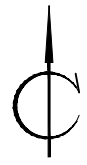


Линия совмещения с Листом 18



Линия совмещения с Листом 16

						Республика Бурятия, Северо-Байкальский район			
						Документация по планировке территории для размещения объектов энергетики федерального значения «ВЛ 500 кВ Нижнеангарская - Усть-Кут №2»			
Изм.	Кол.уч.	Лист	№ док.	Подп.	Дата	Основная часть проекта межевания территории. Графическая часть.	Стадия	Лист	Листов
Разработчик	Мароховский А.А.			<i>Мароховский</i>	08.22		ПМТ-6	17	318
Разработчик	Тимергалиева А.И.			<i>Тимергалиева</i>	08.22				
Разработчик	Журавлева А.В.			<i>Журавлева</i>	08.22				
Н. контр.	Алешина А.М.			<i>Алешина</i>	08.22				
Нач. отд.	Гнетова Н.Ю.			<i>Гнетова</i>	08.22	Чертеж межевания территории. М 1:5000	 ООО НПО "Инжгеопроект" 109052, г. Москва, Рязанский проспект, д.2 стр.49		




Республика Бурятия
Северо-Байкальский район

03:17:140803

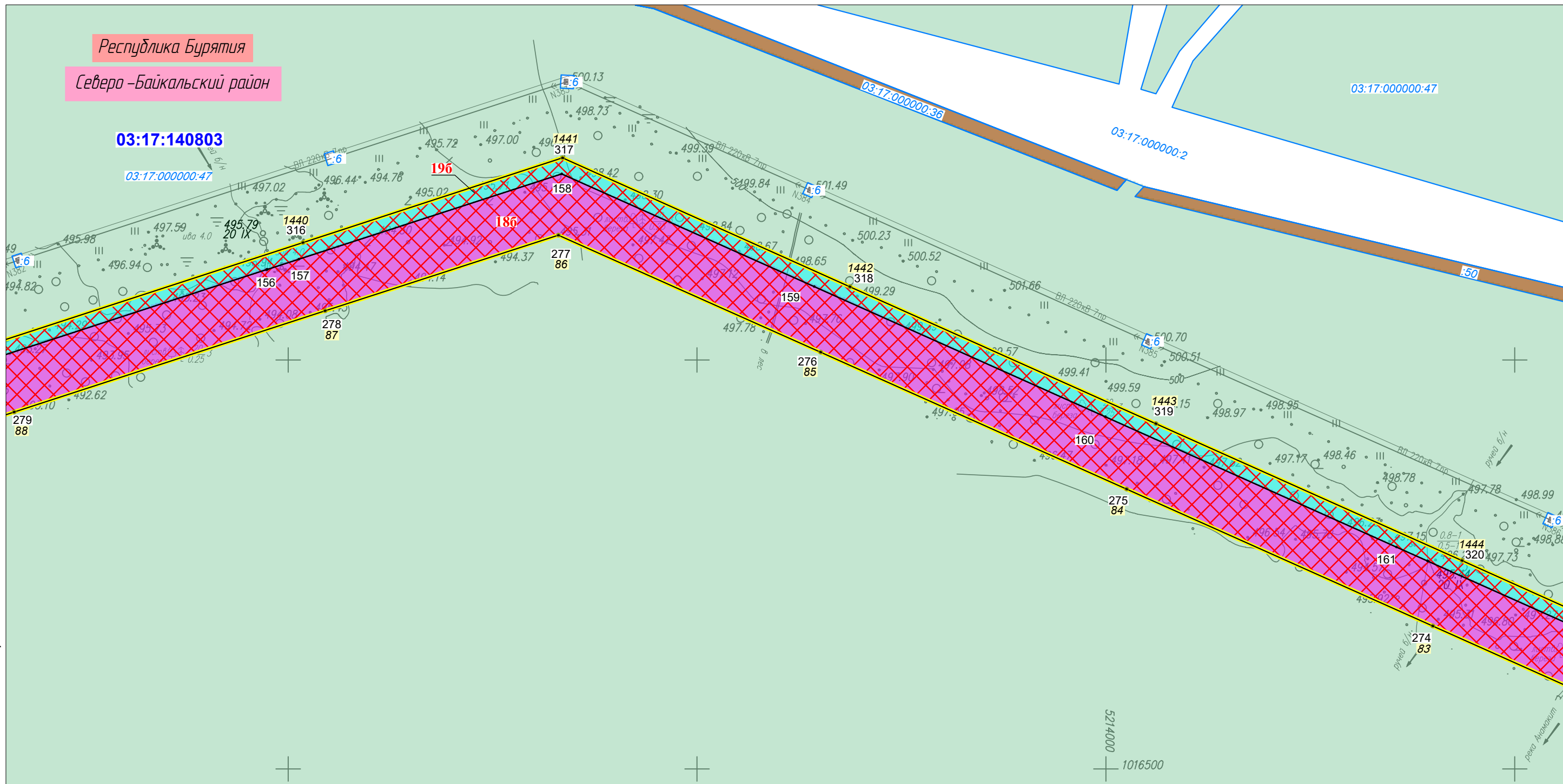
03:17:000000:47

Линия совмещения с Листом 19

Линия совмещения с Листом 17

						Республика Бурятия, Северо-Байкальский район			
						Документация по планировке территории для размещения объектов энергетики федерального значения «ВЛ 500 кВ Нижнеангарская - Усть-Кут №2»			
Изм.	Кол.уч.	Лист	№ док.	Подп.	Дата	Основная часть проекта межевания территории. Графическая часть.	Стадия	Лист	Листов
Разработчик	Мароховский А.А.			<i>Мароховский</i>	08.22		ПМТ-6	18	318
Разработчик	Тимергалиева А.И.			<i>Тимергалиева</i>	08.22				
Разработчик	Журавлева А.В.			<i>Журавлева</i>	08.22				
Н. контр.	Алешина А.М.			<i>Алешина</i>	08.22				
Нач. отд.	Гнетова Н.Ю.			<i>Гнетова</i>	08.22	Чертеж межевания территории. М 1:5000	 ООО НПО "Инжгеопроект" 109052, г. Москва, Рязанский проспект, д.2 стр.49		

Чертеж межевания территории

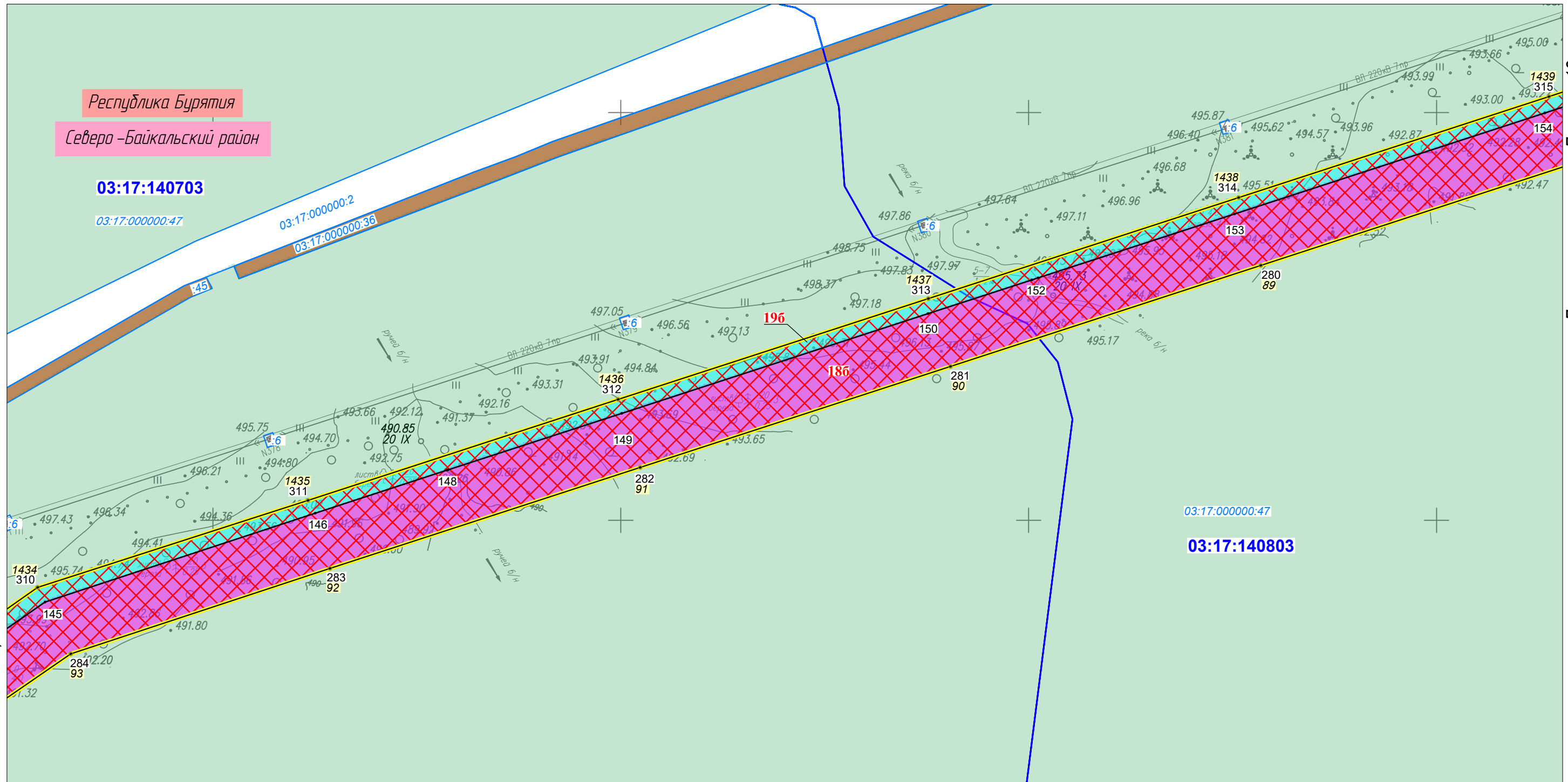


Линия совмещения с Листом 20

Линия совмещения с Листом 18

						Республика Бурятия, Северо-Байкальский район			
						Документация по планировке территории для размещения объектов энергетики федерального значения «ВЛ 500 кВ Нижнеангарская - Усть-Кут №2»			
Изм.	Кол.уч.	Лист	№ док.	Подп.	Дата	Основная часть проекта межевания территории. Графическая часть.	Стадия	Лист	Листов
Разработчик		Мароховский А.А.		<i>Мароховский</i>	08.22		ПМТ-6	19	318
Разработчик		Тимергалиева А.И.		<i>Тимергалиева</i>	08.22				
Разработчик		Журавлева А.В.		<i>Журавлева</i>	08.22				
Н. контр.		Алешина А.М.		<i>Алешина</i>	08.22				
Нач. отд.		Гнетова Н.Ю.		<i>Гнетова</i>	08.22	Чертеж межевания территории. М 1:5000		 ООО НПО "Инжгеопроект" 109052, г. Москва, Рязанский проспект, д.2 стр.49	

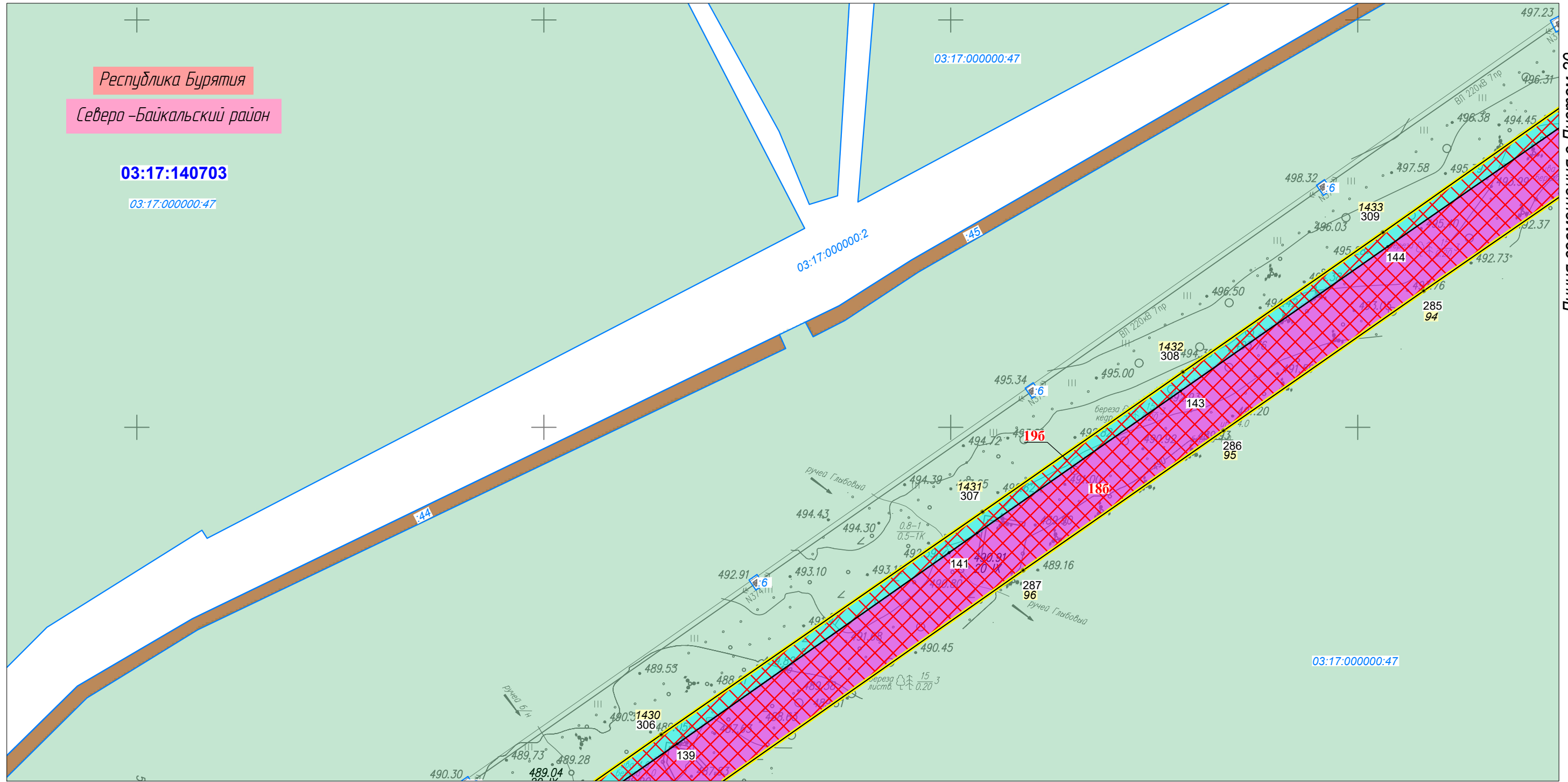
Чертеж межевания территории



Линия совмещения с Листом 21

Линия совмещения с Листом 19

						Республика Бурятия, Северо-Байкальский район			
						Документация по планировке территории для размещения объектов энергетики федерального значения «ВЛ 500 кВ Нижнеангарская - Усть-Кут №2»			
Изм.	Кол.уч.	Лист	№ док.	Подп.	Дата	Основная часть проекта межевания территории. Графическая часть.	Стадия	Лист	Листов
Разработчик	Мароховский А.А.			<i>Мароховский</i>	08.22		ПМТ-6	20	318
Разработчик	Тимергалиева А.И.			<i>Тимергалиева</i>	08.22				
Разработчик	Журавлева А.В.			<i>Журавлева</i>	08.22				
Н. контр.	Алешина А.М.			<i>Алешина</i>	08.22				
Нач. отд.	Гнетова Н.Ю.			<i>Гнетова</i>	08.22	Чертеж межевания территории. М 1:5000	 ООО НПО "Инжгеопроект" 109052, г. Москва, Рязанский проспект, д.2 стр.49		



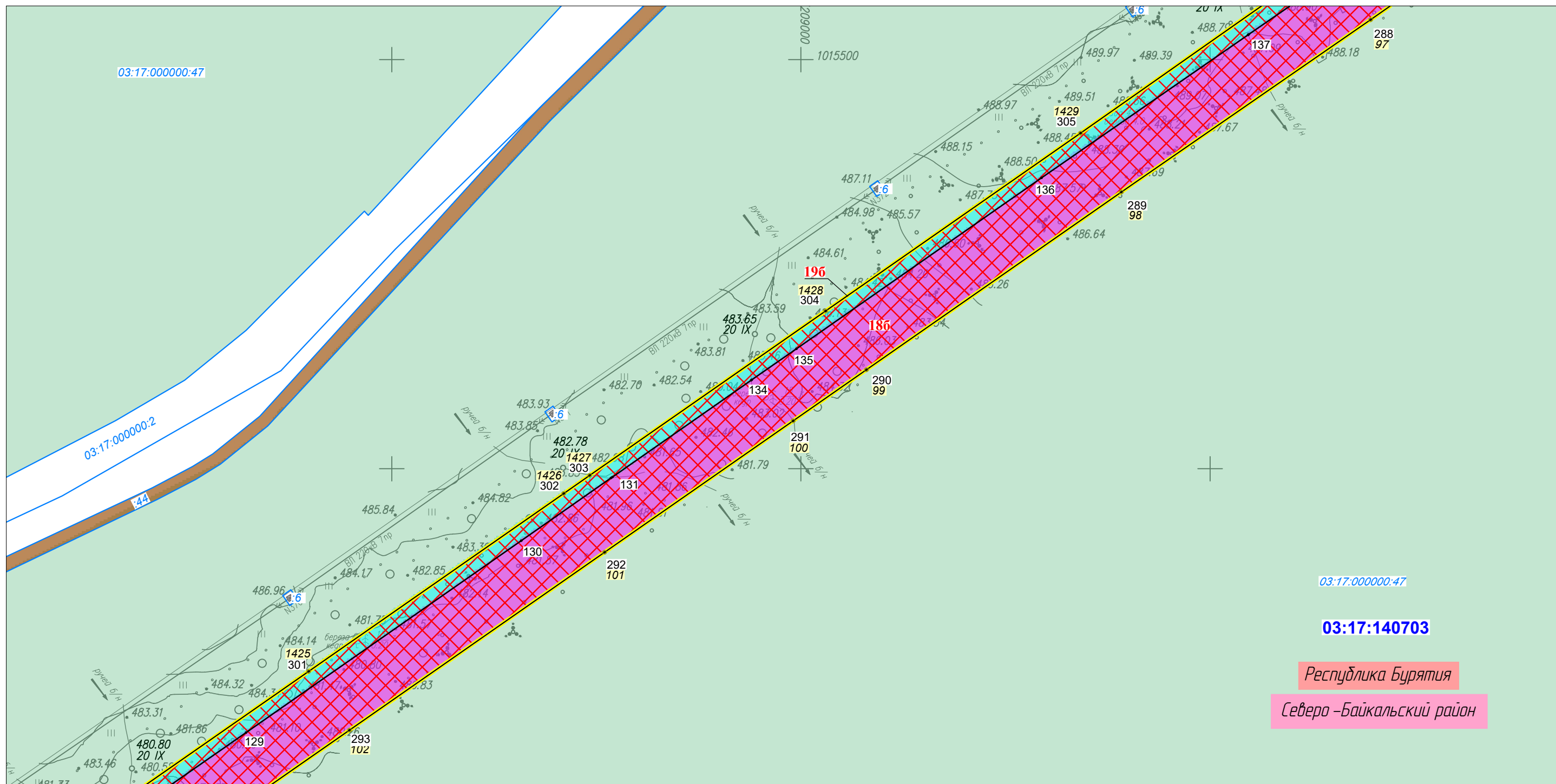
Линия совмещения с Листом 22

						Республика Бурятия, Северо-Байкальский район			
						Документация по планировке территории для размещения объектов энергетики федерального значения «ВЛ 500 кВ Нижнеангарская - Усть-Кут №2»			
Изм.	Кол.уч.	Лист	№ док.	Подп.	Дата	Основная часть проекта межевания территории. Графическая часть.	Стадия	Лист	Листов
Разработчик	Мароховский А.А.			<i>Мароховский</i>	08.22		ПМТ-6	21	318
Разработчик	Тимергалиева А.И.			<i>Тимергалиева</i>	08.22				
Разработчик	Журавлева А.В.			<i>Журавлева</i>	08.22				
Н. контр.	Алешина А.М.			<i>Алешина</i>	08.22				
Нач. отд.	Гнетова Н.Ю.			<i>Гнетова</i>	08.22	Чертеж межевания территории. М 1:5000	 ООО НПО "Инжгеопроект" 109052, г. Москва, Рязанский проспект, д.2 стр.49		

Чертеж межевания территории



Линия совмещения с Листом 21

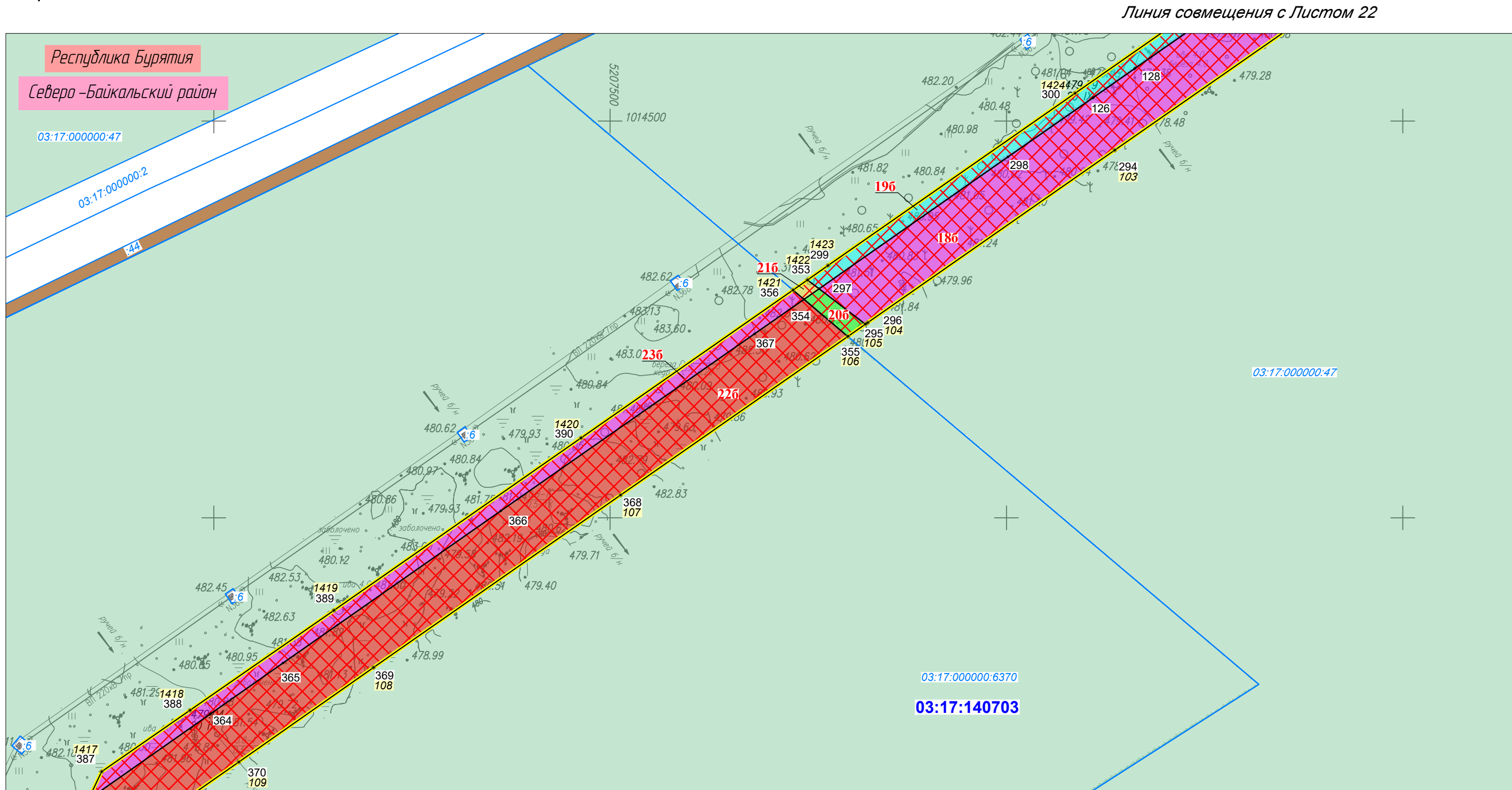


Линия совмещения с Листом 23

03:17:000000:47
 03:17:140703
 Республика Бурятия
 Северо-Байкальский район

						Республика Бурятия, Северо-Байкальский район			
						Документация по планировке территории для размещения объектов энергетики федерального значения «ВЛ 500 кВ Нижнеангарская - Усть-Кут №2»			
Изм.	Кол.уч.	Лист	№ док.	Подп.	Дата	Основная часть проекта межевания территории. Графическая часть.	Стадия	Лист	Листов
Разработчик	Мароховский А.А.			<i>Mar</i>	08.22		ПМТ-6	22	318
Разработчик	Тимергалиева А.И.			<i>Tim</i>	08.22				
Разработчик	Журавлева А.В.			<i>Zur</i>	08.22				
Н. контр.	Алешина А.М.			<i>Ale</i>	08.22				
Нач. отд.	Гнетова Н.Ю.			<i>Gne</i>	08.22	Чертеж межевания территории. М 1:5000	ООО НПО "Инжгеопроект" 109052, г. Москва, Рязанский проспект, д.2 стр.49		

Чертеж межевания территории



Линия совмещения с Листом 22

Республика Бурятия
Северо-Байкальский район

03:17:000000:47


03:17:000000:2

03:17:000000:47

03:17:000000:6370

03:17:140703

Линия совмещения с Листом 24

						Республика Бурятия Северо-Байкальский район			
						Документация по планировке территории для размещения объектов энергетики федерального значения «ВЛ 500 кВ Нижнеангарская - Усть-Кут №2»			
Изм.	Кол.уч.	Лист	№ док.	Подп.	Дата	Основная часть проекта межевания территории. Графическая часть.	Стадия	Лист	Листов
Разработчик	Мароховский А.А.			<i>Marokhovskiy</i>	08.22		ПМТ-6	23	318
Разработчик	Тимергалиева А.И.			<i>Timergalievaya</i>	08.22				
Разработчик	Журавлева А.В.			<i>Zhuravleva</i>	08.22				
Н. контр.	Алешина А.М.			<i>Aleshina</i>	08.22				
Нач. отд.	Гнетова Н.Ю.			<i>Gnetova</i>	08.22	Чертеж межевания территории. М 1:5000	 ООО НПО "Инжгеопроект" 109052, г. Москва, Рязанский проспект, д.2 стр.49		

Чертеж межевания территории



Линия совмещения с Листом 23



Линия совмещения с Листом 25

						Республика Бурятия, Северо-Байкальский район			
						Документация по планировке территории для размещения объектов энергетики федерального значения «ВЛ 500 кВ Нижнеангарская - Усть-Кут №2»			
Изм.	Кол.уч.	Лист	№ док.	Подп.	Дата	Основная часть проекта межевания территории. Графическая часть.	Стадия	Лист	Листов
Разработчик	Мароховский А.А.			<i>Мароховский</i>	08.22		ПМТ-6	24	318
Разработчик	Тимергалиева А.И.			<i>Тимергалиева</i>	08.22				
Разработчик	Журавлева А.В.			<i>Журавлева</i>	08.22				
Н. контр.	Алешина А.М.			<i>Алешина</i>	08.22				
Нач. отд.	Гнетова Н.Ю.			<i>Гнетова</i>	08.22	Чертеж межевания территории. М 1:5000	ООО НПО "Инжгеопроект" 109052, г. Москва, Рязанский проспект, д.2 стр.49		


Чертеж межевания территории



Линия совмещения с Листом 26



Линия совмещения с Листом 28

						Республика Бурятия, Северо-Байкальский район			
						Документация по планировке территории для размещения объектов энергетики федерального значения «ВЛ 500 кВ Нижнеангарская - Усть-Кут №2»			
Изм.	Кол.уч.	Лист	№ док.	Подп.	Дата	Основная часть проекта межевания территории. Графическая часть.	Стадия	Лист	Листов
Разработчик	Мароховский А.А.			<i>Мароховский</i>	08.22		ПМТ-6	27	318
Разработчик	Тимергалиева А.И.			<i>Тимергалиева</i>	08.22				
Разработчик	Журавлева А.В.			<i>Журавлева</i>	08.22				
Н. контр.	Алешина А.М.			<i>Алешина</i>	08.22				
Нач. отд.	Гнетова Н.Ю.			<i>Гнетова</i>	08.22	Чертеж межевания территории. М 1:5000	 ООО НПО "Инжгеопроект" 109052, г. Москва, Рязанский проспект, д.2 стр.49		

Чертеж межевания территории

Линия совмещения с Листом 28



Линия совмещения с Листом 30

03:17:140703
03:17:000000:6370

Республика Бурятия
Северо-Байкальский район

						Республика Бурятия, Северо-Байкальский район			
						Документация по планировке территории для размещения объектов энергетики федерального значения «ВЛ 500 кВ Нижнеангарская - Усть-Кут №2»			
Изм.	Кол.уч.	Лист	№ док.	Подп.	Дата	Основная часть проекта межевания территории. Графическая часть.	Стадия	Лист	Листов
Разработчик	Мароховский А.А.			<i>Мароховский</i>	08.22		ПМТ-6	29	318
Разработчик	Тимергалиева А.И.			<i>Тимергалиева</i>	08.22				
Разработчик	Журавлева А.В.			<i>Журавлева</i>	08.22				
Н. контр.	Алешина А.М.			<i>Алешина</i>	08.22				
Нач. отд.	Гнетова Н.Ю.			<i>Гнетова</i>	08.22	Чертеж межевания территории. М 1:5000	 ООО НПО "Инжгеопроект" 109052, г. Москва, Рязанский проспект, д.2 стр.49		

Чертеж межевания территории



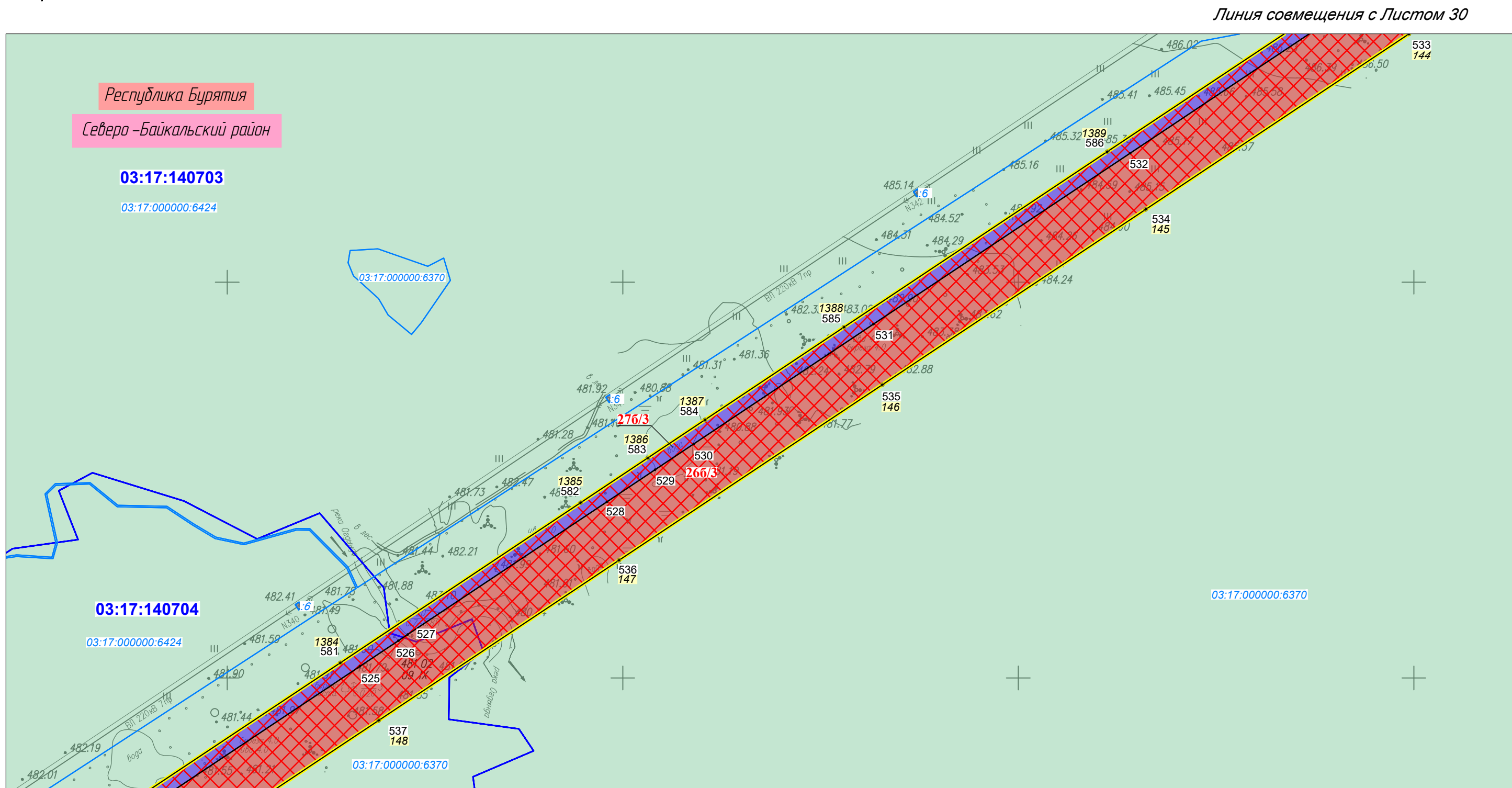
Линия совмещения с Листом 29

Линия совмещения с Листом 31

03:17:140703
03:17:000000:6370
Республика Бурятия
Северо-Байкальский район

						Республика Бурятия, Северо-Байкальский район			
						Документация по планировке территории для размещения объектов энергетики федерального значения «ВЛ 500 кВ Нижнеангарская - Усть-Кут №2»			
Изм.	Кол.уч.	Лист	№ док.	Подп.	Дата	Основная часть проекта межевания территории. Графическая часть.	Стадия	Лист	Листов
Разработчик	Мароховский А.А.			<i>Мароховский</i>	08.22		ПМТ-6	30	318
Разработчик	Тимергалиева А.И.			<i>Тимергалиева</i>	08.22				
Разработчик	Журавлева А.В.			<i>Журавлева</i>	08.22				
Н. контр.	Алешина А.М.			<i>Алешина</i>	08.22				
Нач. отд.	Гнетова Н.Ю.			<i>Гнетова</i>	08.22	Чертеж межевания территории. М 1:5000	 ООО НПО "Инжгеопроект" 109052, г. Москва, Рязанский проспект, д.2 стр.49		

Чертеж межевания территории



Линия совмещения с Листом 32

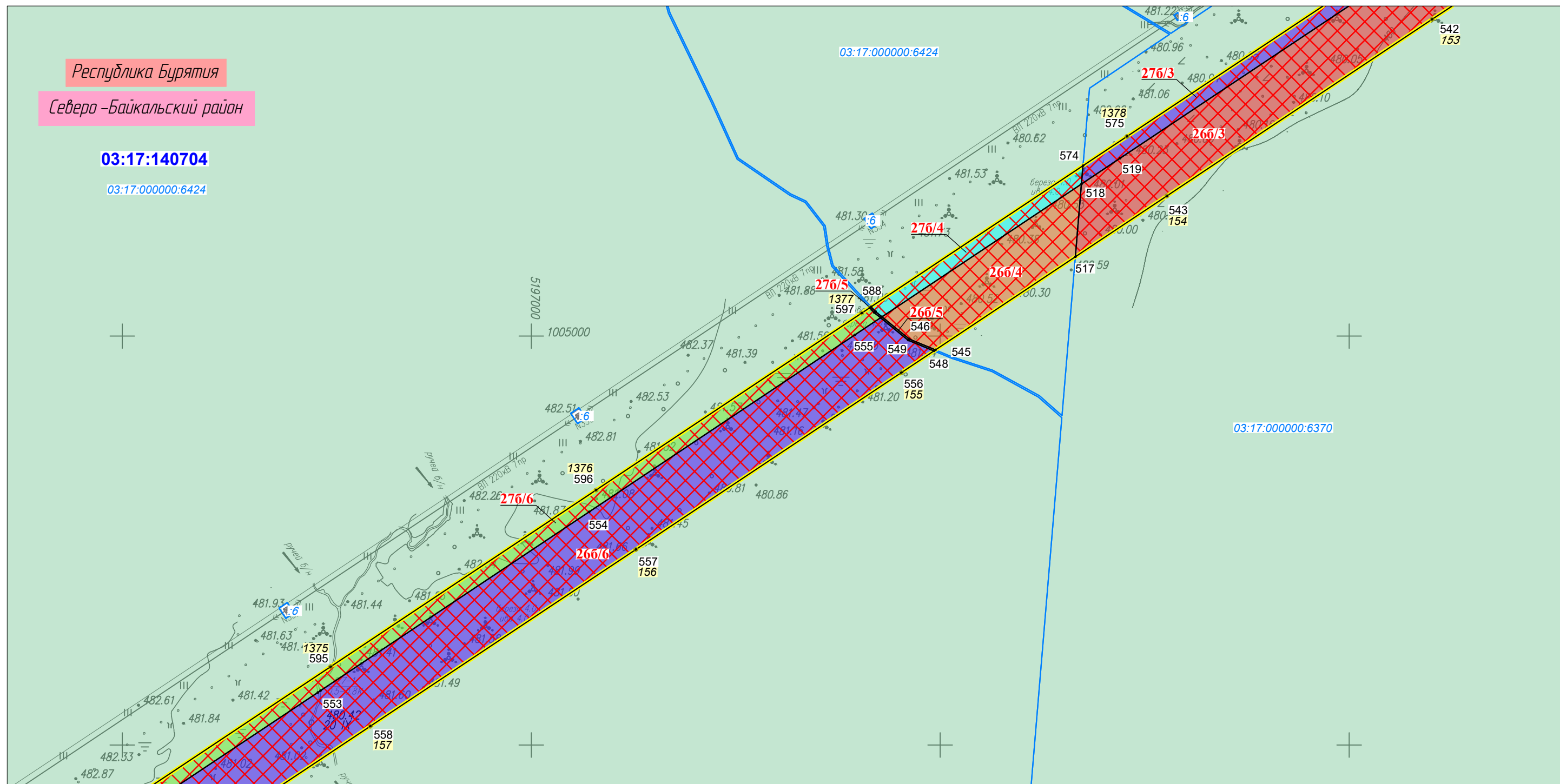
Линия совмещения с Листом 30

						Республика Бурятия, Северо-Байкальский район			
						Документация по планировке территории для размещения объектов энергетики федерального значения «ВЛ 500 кВ Нижнеангарская - Усть-Кут №2»			
Изм.	Кол.уч.	Лист	№ док.	Подп.	Дата	Основная часть проекта межевания территории. Графическая часть.	Стадия	Лист	Листов
Разработчик	Мароховский А.А.			<i>Marokhovskiy</i>	08.22		ПМТ-6	31	318
Разработчик	Тимергалиева А.И.			<i>Timergalievaya</i>	08.22				
Разработчик	Журавлева А.В.			<i>Zhuravleva</i>	08.22				
Н. контр.	Алешина А.М.			<i>Aleshina</i>	08.22				
Нач. отд.	Гнетова Н.Ю.			<i>Gnetova</i>	08.22	Чертеж межевания территории. М 1:5000	 ООО НПО "Инжгеопроект" 109052, г. Москва, Рязанский проспект, д.2 стр.49		


Чертеж межевания территории



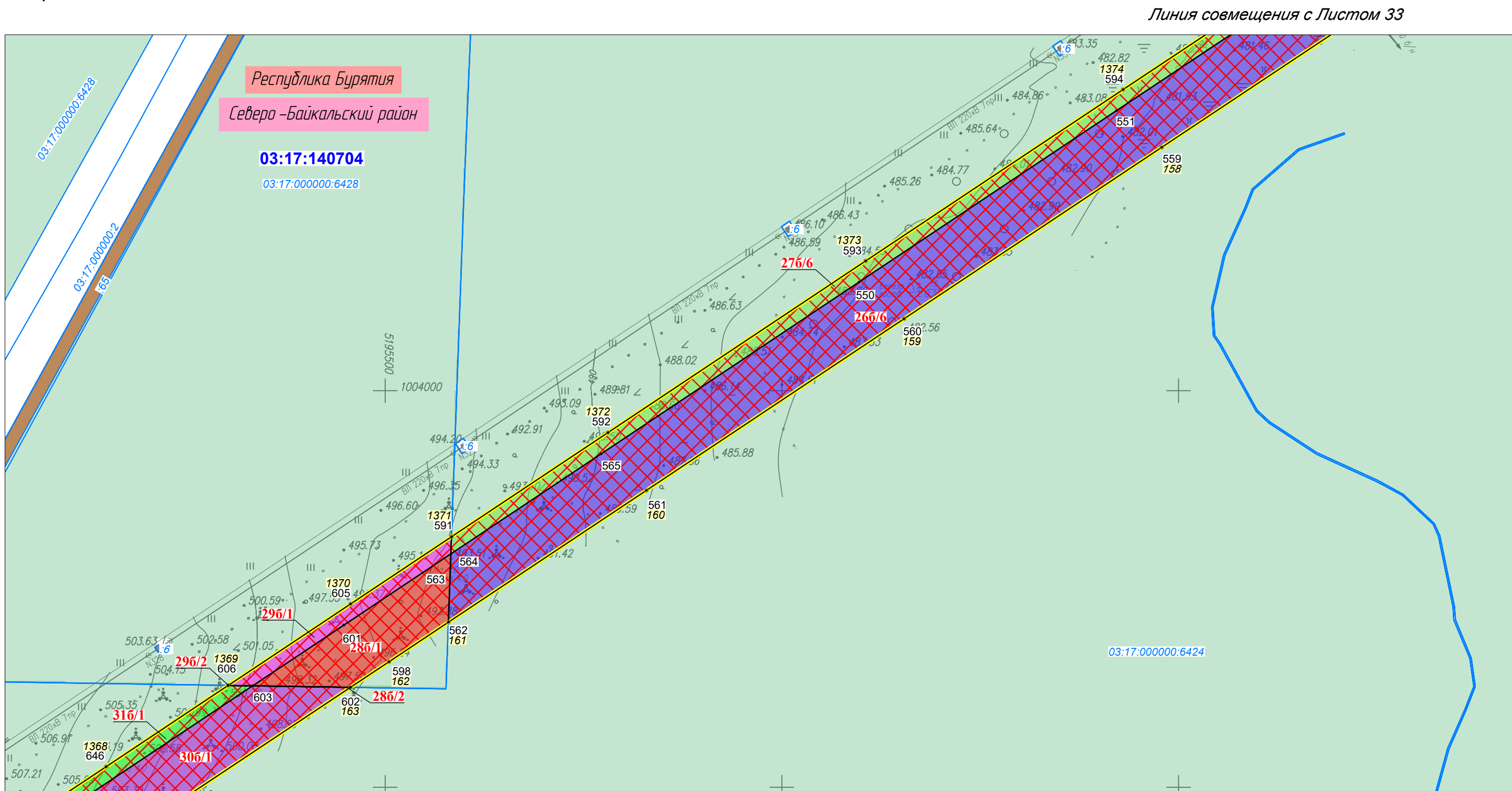
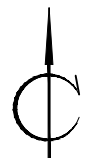
Линия совмещения с Листом 32




Линия совмещения с Листом 34

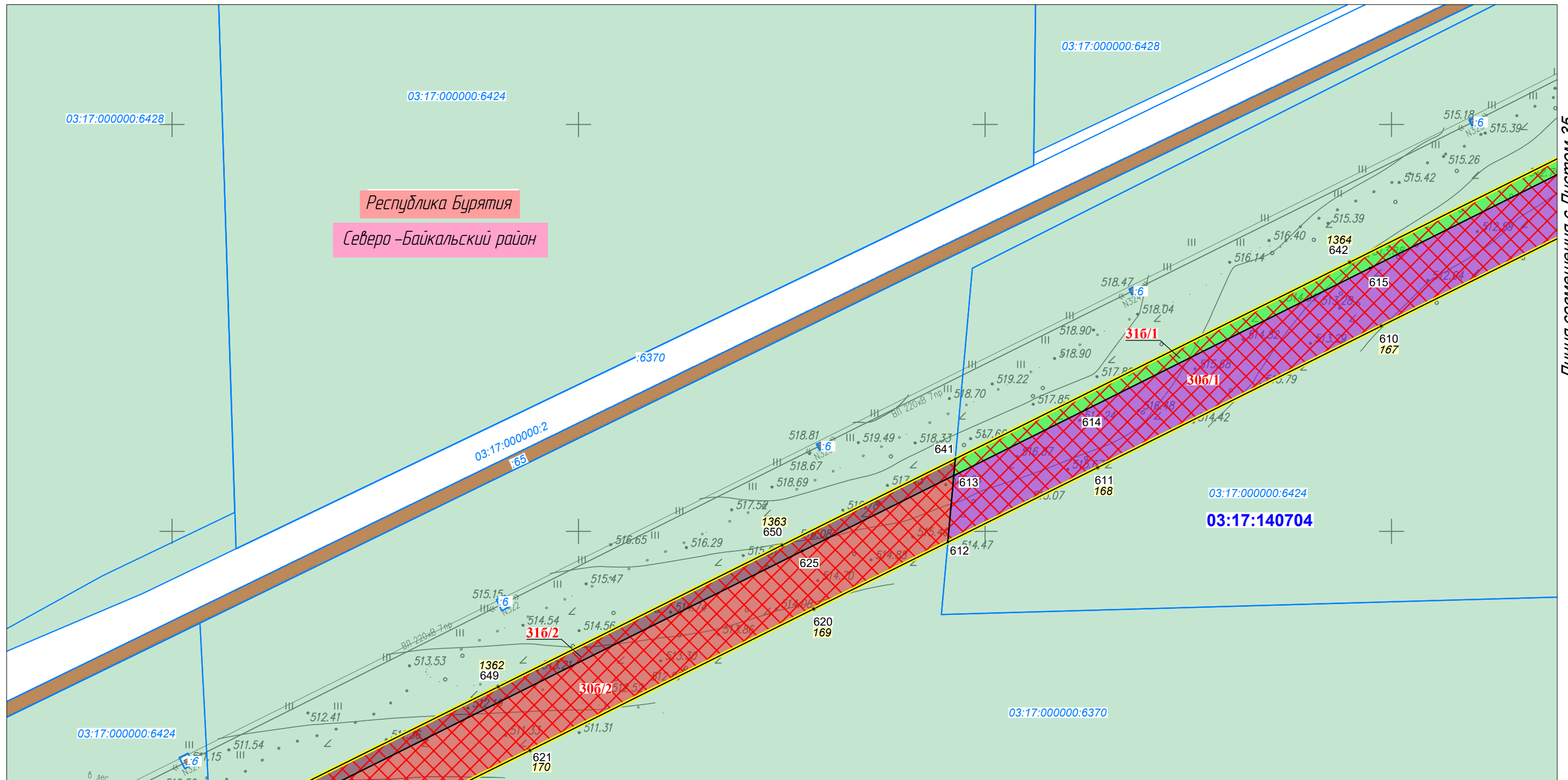
						Республика Бурятия, Северо-Байкальский район			
						Документация по планировке территории для размещения объектов энергетики федерального значения «ВЛ 500 кВ Нижнеангарская - Усть-Кут №2»			
Изм.	Кол.уч.	Лист	№ док.	Подп.	Дата	Основная часть проекта межевания территории. Графическая часть.	Стадия	Лист	Листов
Разработчик	Мароховский А.А.			<i>Мароховский</i>	08.22		ПМТ-6	33	318
Разработчик	Тимергалиева А.И.			<i>Тимергалиева</i>	08.22				
Разработчик	Журавлева А.В.			<i>Журавлева</i>	08.22				
Н. контр.	Алешина А.М.			<i>Алешина</i>	08.22				
Нач. отд.	Гнетова Н.Ю.			<i>Гнетова</i>	08.22	Чертеж межевания территории. М 1:5000	 ООО НПО "Инжгеопроект" 109052, г. Москва, Рязанский проспект, д.2 стр.49		

Чертеж межевания территории




Линия совмещения с Листом 35

						Республика Бурятия, Северо-Байкальский район			
						Документация по планировке территории для размещения объектов энергетики федерального значения «ВЛ 500 кВ Нижнеангарская - Усть-Кут №2»			
Изм.	Кол.уч.	Лист	№ док.	Подп.	Дата	Основная часть проекта межевания территории. Графическая часть.	Стадия	Лист	Листов
Разработчик	Мароховский А.А.			<i>Мароховский</i>	08.22		ПМТ-6	34	318
Разработчик	Тимергалиева А.И.			<i>Тимергалиева</i>	08.22				
Разработчик	Журавлева А.В.			<i>Журавлева</i>	08.22				
Н. контр.	Алешина А.М.			<i>Алешина</i>	08.22				
Нач. отд.	Гнетова Н.Ю.			<i>Гнетова</i>	08.22	Чертеж межевания территории. М 1:5000	 ООО НПО "Инжгеопроект" 109052, г. Москва, Рязанский проспект, д.2 стр.49		



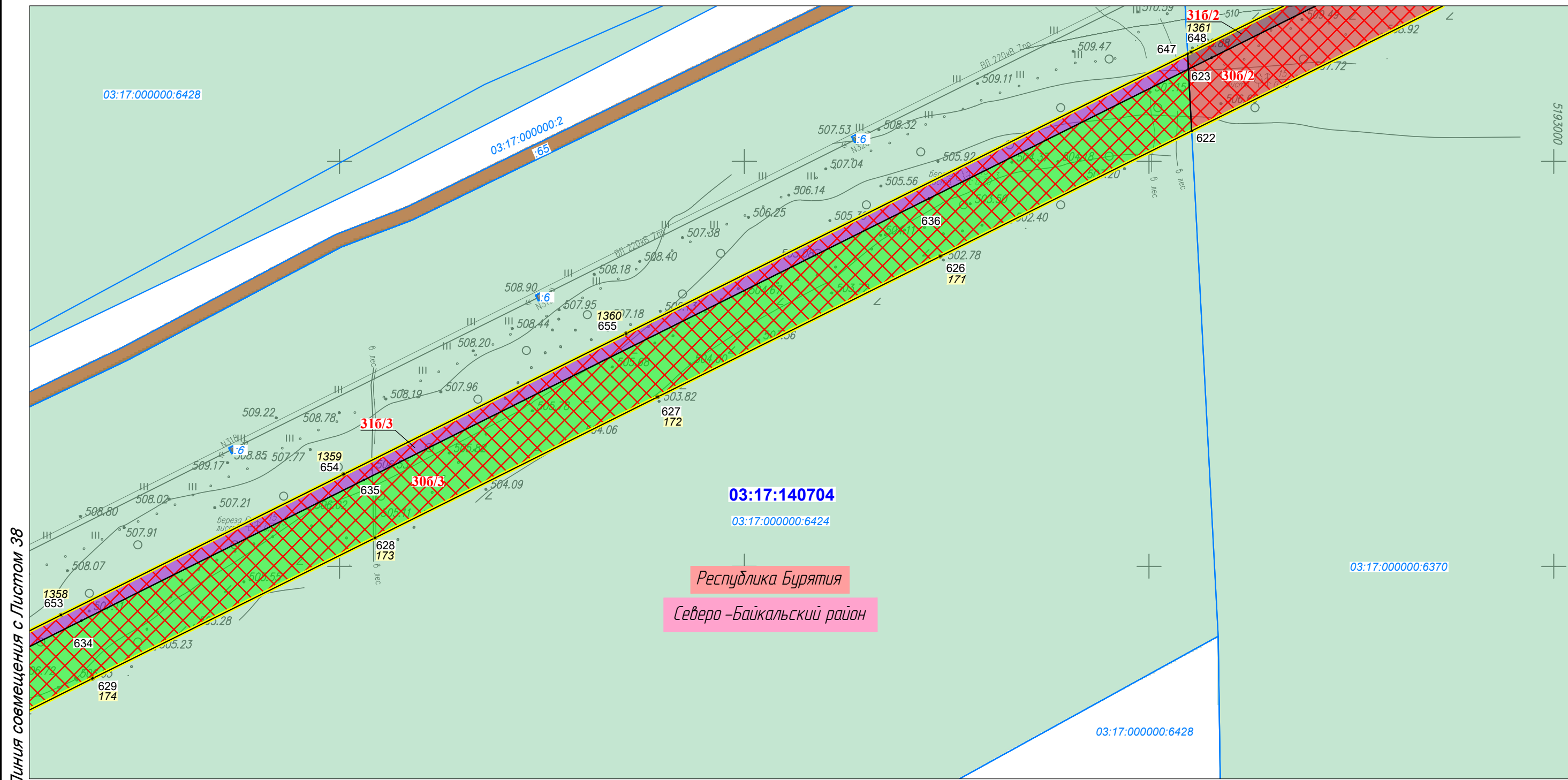
Линия совмещения с Листом 37

						Республика Бурятия, Северо-Байкальский район			
						Документация по планировке территории для размещения объектов энергетики федерального значения «ВЛ 500 кВ Нижнеангарская - Усть-Кут №2»			
Изм.	Кол.уч.	Лист	№ док.	Подп.	Дата	Основная часть проекта межевания территории. Графическая часть.	Стадия	Лист	Листов
Разработчик	Мароховский А.А.			<i>Мароховский</i>	08.22		ПМТ-6	36	318
Разработчик	Тимергалиева А.И.			<i>Тимергалиева</i>	08.22				
Разработчик	Журавлева А.В.			<i>Журавлева</i>	08.22				
Н. контр.	Алешина А.М.			<i>Алешина</i>	08.22				
Нач. отд.	Гнетова Н.Ю.			<i>Гнетова</i>	08.22	Чертеж межевания территории. М 1:5000	 ООО НПО "Инжгеопроект" 109052, г. Москва, Рязанский проспект, д.2 стр.49		

Чертеж межевания территории



Линия совмещения с Листом 36

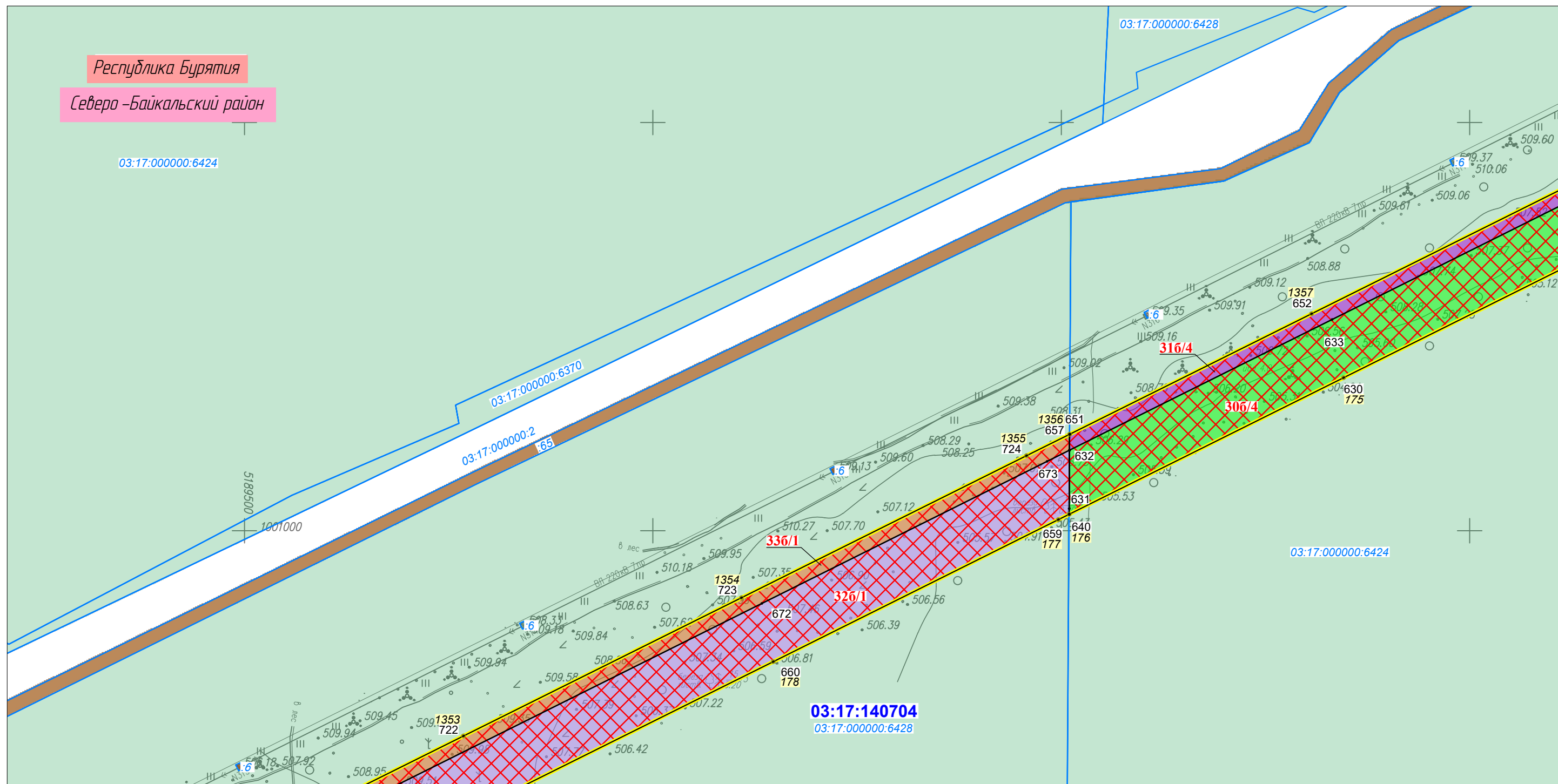


Республика Бурятия
Северо-Байкальский район

Линия совмещения с Листом 38

						Республика Бурятия, Северо-Байкальский район			
						Документация по планировке территории для размещения объектов энергетики федерального значения «ВЛ 500 кВ Нижнеангарская - Усть-Кут №2»			
Изм.	Кол.уч.	Лист	№ док.	Подп.	Дата	Основная часть проекта межевания территории. Графическая часть.	Стадия	Лист	Листов
Разработчик	Мароховский А.А.			<i>Marokhovskiy</i>	08.22		ПМТ-6	37	318
Разработчик	Тимергалиева А.И.			<i>Timergaliev</i>	08.22				
Разработчик	Журавлева А.В.			<i>Zhuravleva</i>	08.22				
Н. контр.	Алешина А.М.			<i>Aleshina</i>	08.22	Чертеж межевания территории. М 1:5000	 ООО НПО "Инжгеопроект" 109052, г. Москва, Рязанский проспект, д.2 стр.49		
Нач. отд.	Гнетова Н.Ю.			<i>Gnetova</i>	08.22				

Чертеж межевания территории



Линия совмещения с Листом 39

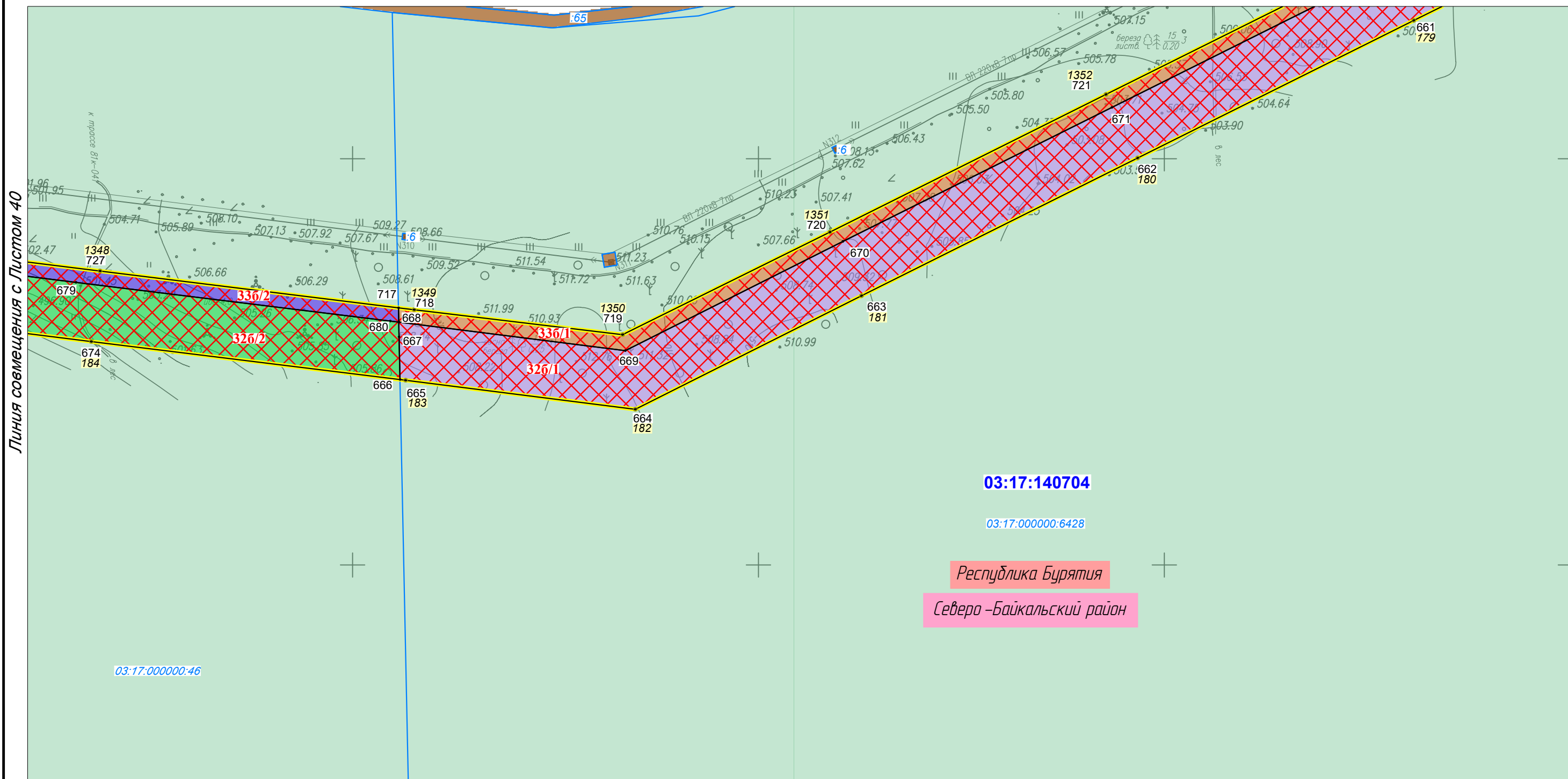
Линия совмещения с Листом 37

						Республика Бурятия, Северо-Байкальский район			
						Документация по планировке территории для размещения объектов энергетики федерального значения «ВЛ 500 кВ Нижнеангарская - Усть-Кут №2»			
Изм.	Кол.уч.	Лист	№ док.	Подп.	Дата	Основная часть проекта межевания территории. Графическая часть.	Стадия	Лист	Листов
Разработчик	Мароховский А.А.			<i>Mar</i>	08.22		ПМТ-6	38	318
Разработчик	Тимергалиева А.И.			<i>Tim</i>	08.22				
Разработчик	Журавлева А.В.			<i>Jur</i>	08.22				
Н. контр.	Алешина А.М.			<i>Ale</i>	08.22				
Нач. отд.	Гнетова Н.Ю.			<i>Gne</i>	08.22	Чертеж межевания территории. М 1:5000	ООО НПО "Инжгеопроект" 109052, г. Москва, Рязанский проспект, д.2 стр.49		

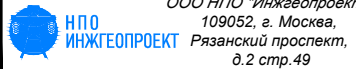
Чертеж межевания территории

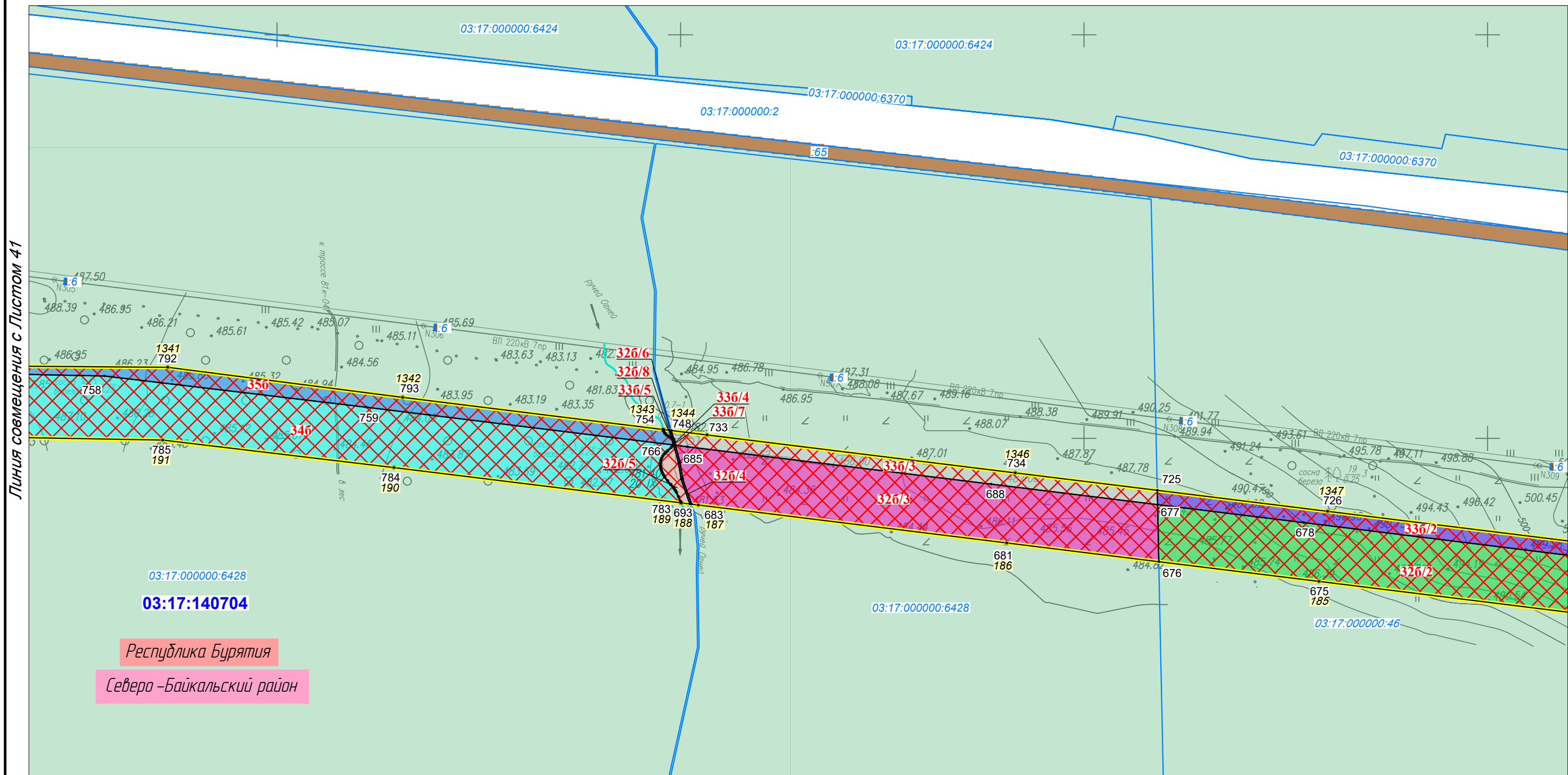


Линия совмещения с Листом 38



Линия совмещения с Листом 40

						Республика Бурятия, Северо-Байкальский район			
						Документация по планировке территории для размещения объектов энергетики федерального значения «ВЛ 500 кВ Нижнеангарская - Усть-Кут №2»			
Изм.	Кол.уч.	Лист	№ док.	Подп.	Дата	Основная часть проекта межевания территории. Графическая часть.	Стадия	Лист	Листов
Разработчик	Мароховский А.А.			<i>Мароховский</i>	08.22		ПМТ-6	39	318
Разработчик	Тимергалиева А.И.			<i>Тимергалиева</i>	08.22				
Разработчик	Журавлева А.В.			<i>Журавлева</i>	08.22				
Н. контр.	Алешина А.М.			<i>Алешина</i>	08.22	Чертеж межевания территории. М 1:5000	 ООО НПО "Инжгеопроект" 109052, г. Москва, Рязанский проспект, д.2 стр.49		
Нач. отд.	Гнетова Н.Ю.			<i>Гнетова</i>	08.22				



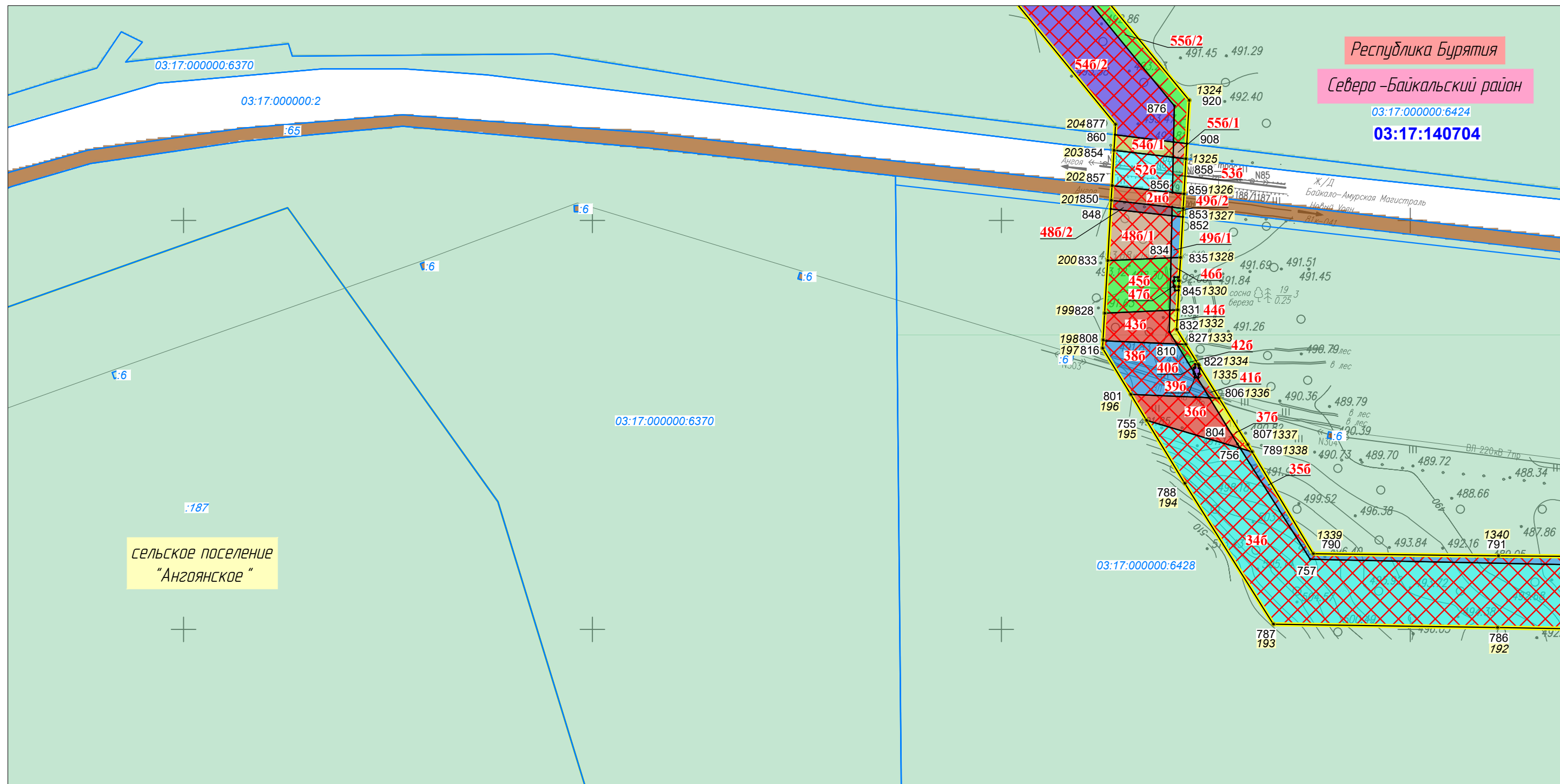
Линия совмещения с Листом 41

Линия совмещения с Листом 39

Республика Бурятия
Северо-Байкальский район

						Республика Бурятия, Северо-Байкальский район			
						Документация по планировке территории для размещения объектов энергетики федерального значения «ВЛ 500 кВ Нижнеангарская - Усть-Кут №2»			
Изм.	Кол.уч.	Лист	№ док.	Подп.	Дата	Основная часть проекта межевания территории. Графическая часть.	Стадия	Лист	Листов
Разработчик	Мароховский А.А.			<i>Мароховский</i>	08.22		ПМТ-6	40	318
Разработчик	Тимергалиева А.И.			<i>Тимергалиева</i>	08.22				
Разработчик	Журавлева А.В.			<i>Журавлева</i>	08.22				
Н. контр.	Алешина А.М.			<i>Алешина</i>	08.22				
Нач. отд.	Гнетова Н.Ю.			<i>Гнетова</i>	08.22	Чертеж межевания территории. М 1:5000	 ООО НПО "Инжгеопроект" 109052, г. Москва, Рязанский проспект, д.2 стр.49		

Линия совмещения с Листом 42

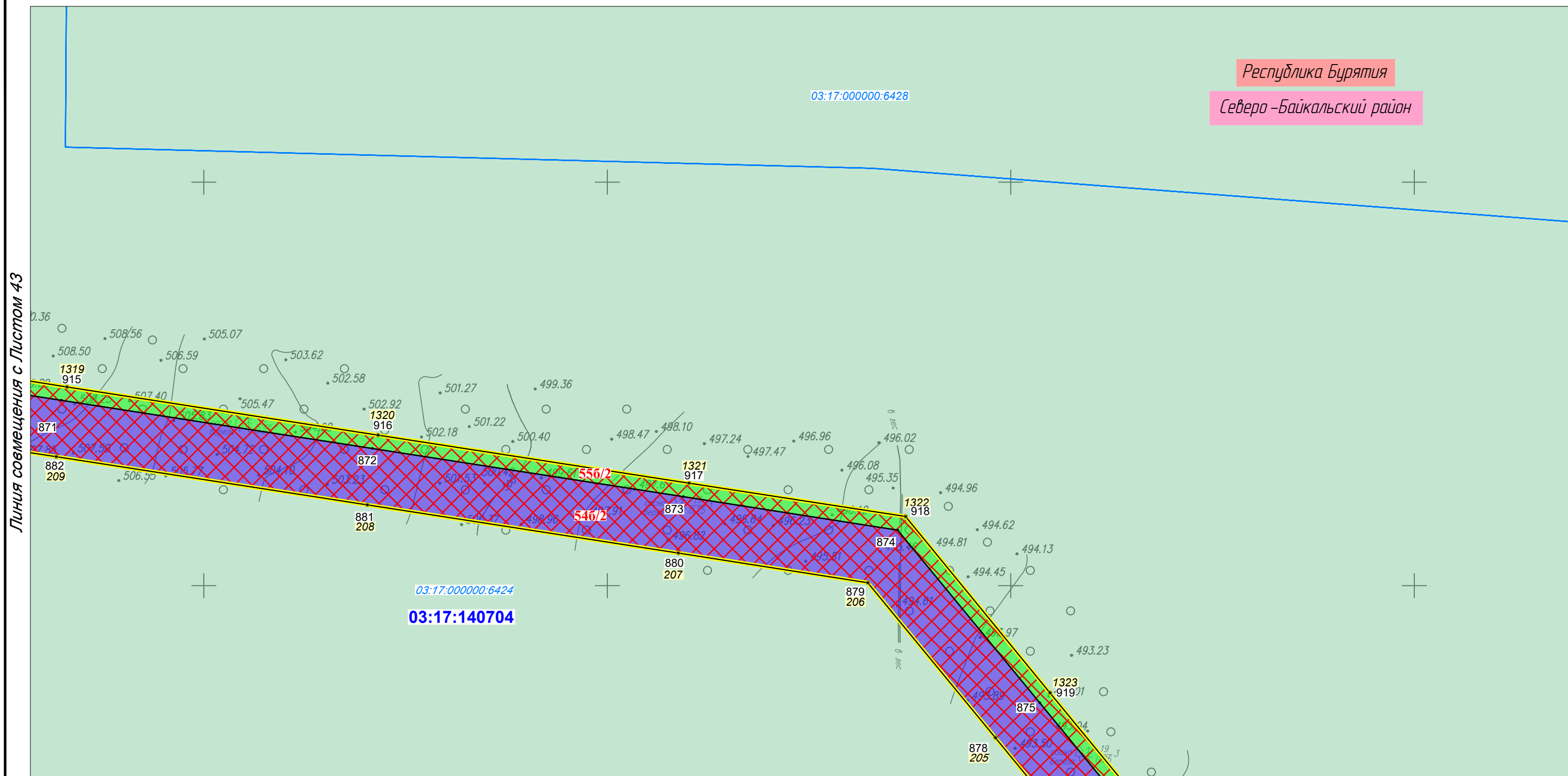


Республика Бурятия
Северо-Байкальский район
03:17:000000:6424
03:17:140704

сельское поселение
"Анзоянское"

Линия совмещения с Листом 40

						Республика Бурятия, Северо-Байкальский район			
						Документация по планировке территории для размещения объектов энергетики федерального значения «ВЛ 500 кВ Нижнеангарская - Усть-Кут №2»			
Изм.	Кол.уч.	Лист	№ док.	Подп.	Дата	Основная часть проекта межевания территории. Графическая часть.	Стадия	Лист	Листов
Разработчик	Мароховский А.А.			<i>Мароховский</i>	08.22		ПМТ-6	41	318
Разработчик	Тимергалиева А.И.			<i>Тимергалиева</i>	08.22				
Разработчик	Журавлева А.В.			<i>Журавлева</i>	08.22				
Н. контр.	Алешина А.М.			<i>Алешина</i>	08.22				
Нач. отд.	Гнетова Н.Ю.			<i>Гнетова</i>	08.22	Чертеж межевания территории. М 1:5000	 ООО НПО "Инжгеопроект" 109052, г. Москва, Рязанский проспект, д.2 стр.49		

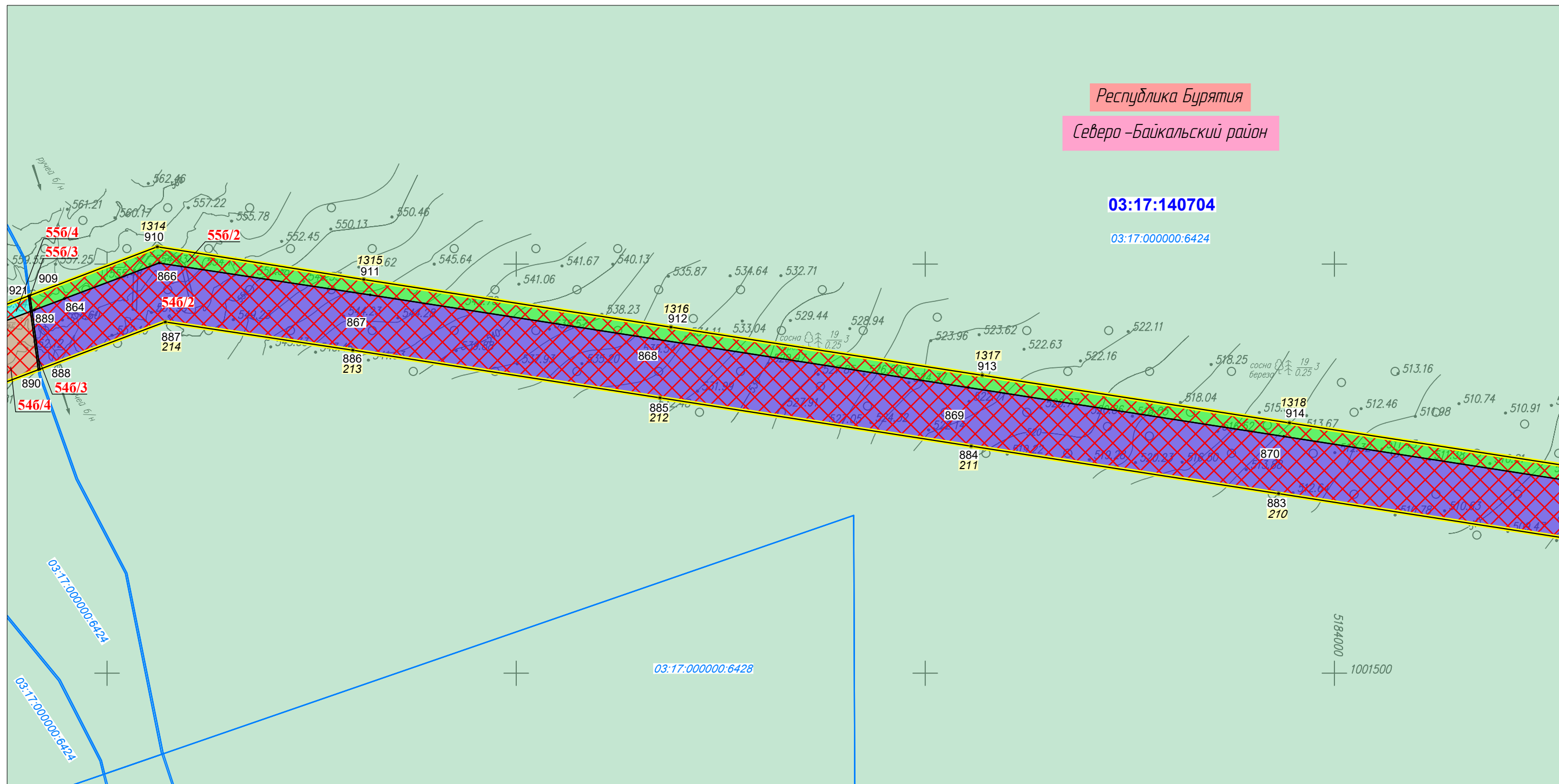


Линия совмещения с Листом 43

Линия совмещения с Листом 41

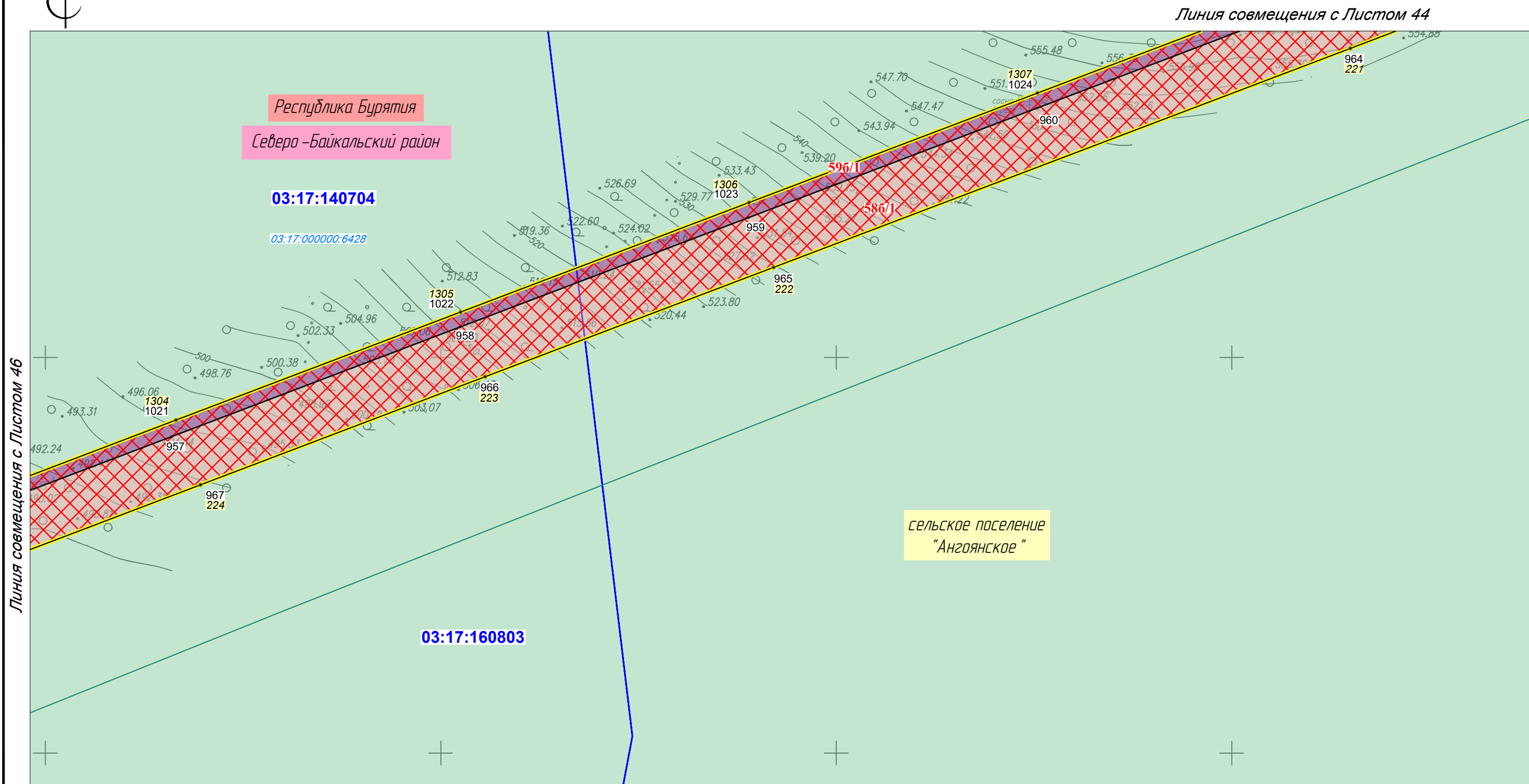
						Республика Бурятия, Северо-Байкальский район			
						Документация по планировке территории для размещения объектов энергетики федерального значения «ВЛ 500 кВ Нижнеангарская - Усть-Кут №2»			
Изм.	Кол.уч.	Лист	№ док.	Подп.	Дата	Основная часть проекта межевания территории. Графическая часть.	Стадия	Лист	Листов
Разработчик	Мароховский А.А.			<i>Мароховский</i>	08.22		ПМТ-6	42	318
Разработчик	Тимергалиева А.И.			<i>Тимергалиева</i>	08.22				
Разработчик	Журавлева А.В.			<i>Журавлева</i>	08.22				
Н. контр.	Алешина А.М.			<i>Алешина</i>	08.22				
Нач. отд.	Гнетова Н.Ю.			<i>Гнетова</i>	08.22	Чертеж межевания территории. М 1:5000		 ООО НПО "Инжгеопроект" 109052, г. Москва, Рязанский проспект, д.2 стр.49	


Чертеж межевания территории



						Республика Бурятия, Северо-Байкальский район			
						Документация по планировке территории для размещения объектов энергетики федерального значения «ВЛ 500 кВ Нижнеангарская - Усть-Кут №2»			
Изм.	Кол.уч.	Лист	№ док.	Подп.	Дата	Основная часть проекта межевания территории. Графическая часть.	Стадия	Лист	Листов
Разработчик	Мароховский А.А.			<i>Мароховский</i>	08.22		ПМТ-6	43	318
Разработчик	Тимергалиева А.И.			<i>Тимергалиева</i>	08.22				
Разработчик	Журавлева А.В.			<i>Журавлева</i>	08.22				
Н. контр.	Алешина А.М.			<i>Алешина</i>	08.22				
Нач. отд.	Гнетова Н.Ю.			<i>Гнетова</i>	08.22	Чертеж межевания территории. М 1:5000	 ООО НПО "Инжгеопроект" 109052, г. Москва, Рязанский проспект, д.2 стр.49		

Чертеж межевания территории

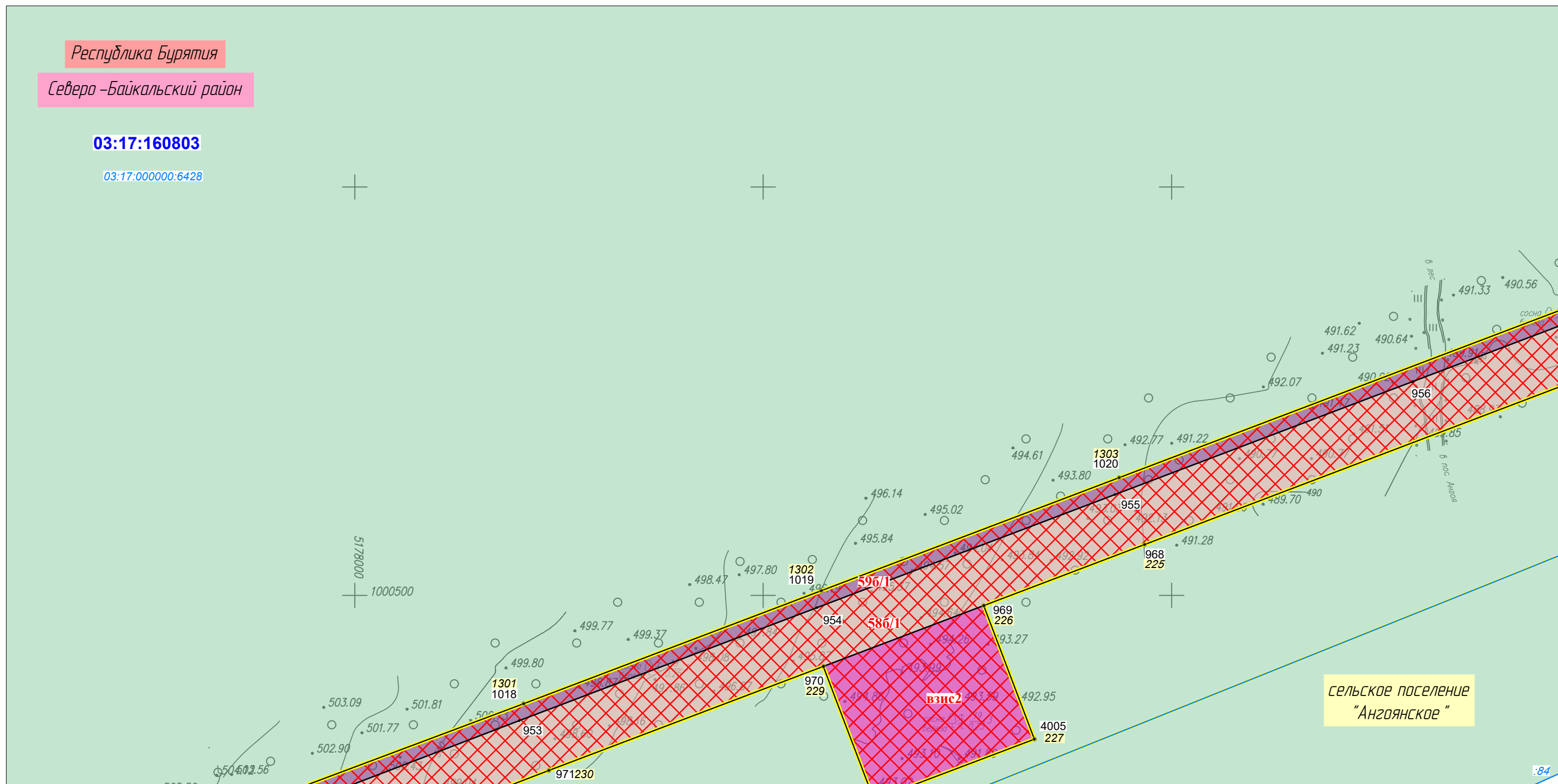


						Республика Бурятия, Северо-Байкальский район			
						Документация по планировке территории для размещения объектов энергетики федерального значения «ВЛ 500 кВ Нижнеангарская - Усть-Кут №2»			
Изм.	Кол.уч.	Лист	№ док.	Подп.	Дата	Основная часть проекта межевания территории. Графическая часть.	Стадия	Лист	Листов
Разработчик	Мароховский А.А.			<i>Мароховский</i>	08.22		ПМТ-6	45	318
Разработчик	Тимергалиева А.И.			<i>Тимергалиева</i>	08.22				
Разработчик	Журавлева А.В.			<i>Журавлева</i>	08.22				
Н. контр.	Алешина А.М.			<i>Алешина</i>	08.22				
Нач. отд.	Гнетова Н.Ю.			<i>Гнетова</i>	08.22	Чертеж межевания территории. М 1:5000	 ООО НПО "Инжгеопроект" 109052, г. Москва, Рязанский проспект, д.2 стр.49		



Республика Бурятия
Северо-Байкальский район

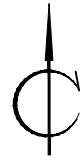
03:17:160803
03:17:000000:6428



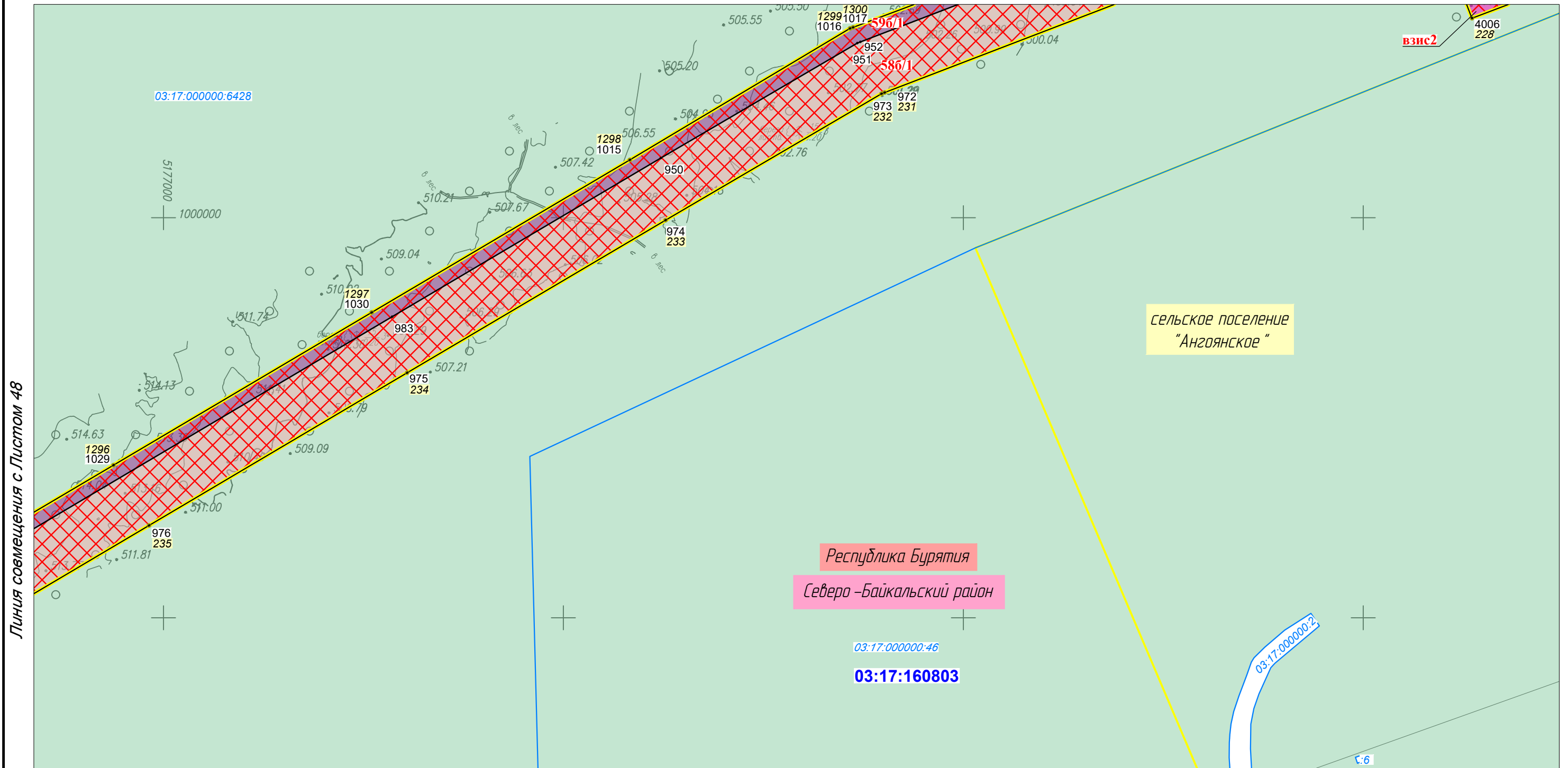
Линия совмещения с Листом 47

Линия совмещения с Листом 45

						Республика Бурятия, Северо-Байкальский район			
						Документация по планировке территории для размещения объектов энергетики федерального значения «ВЛ 500 кВ Нижнеангарская - Усть-Кут №2»			
Изм.	Кол.уч.	Лист	№ док.	Подп.	Дата	Основная часть проекта межевания территории. Графическая часть.	Стадия	Лист	Листов
Разработчик	Мароховский А.А.			<i>Мароховский</i>	08.22		ПМТ-6	46	318
Разработчик	Тимергалиева А.И.			<i>Тимергалиева</i>	08.22				
Разработчик	Журавлева А.В.			<i>Журавлева</i>	08.22				
Н. контр.	Алешина А.М.			<i>Алешина</i>	08.22				
Нач. отд.	Гнетова Н.Ю.			<i>Гнетова</i>	08.22	Чертеж межевания территории. М 1:5000	ООО НПО "Инжгеопроект" 109052, г. Москва, Рязанский проспект, д.2 стр.49		

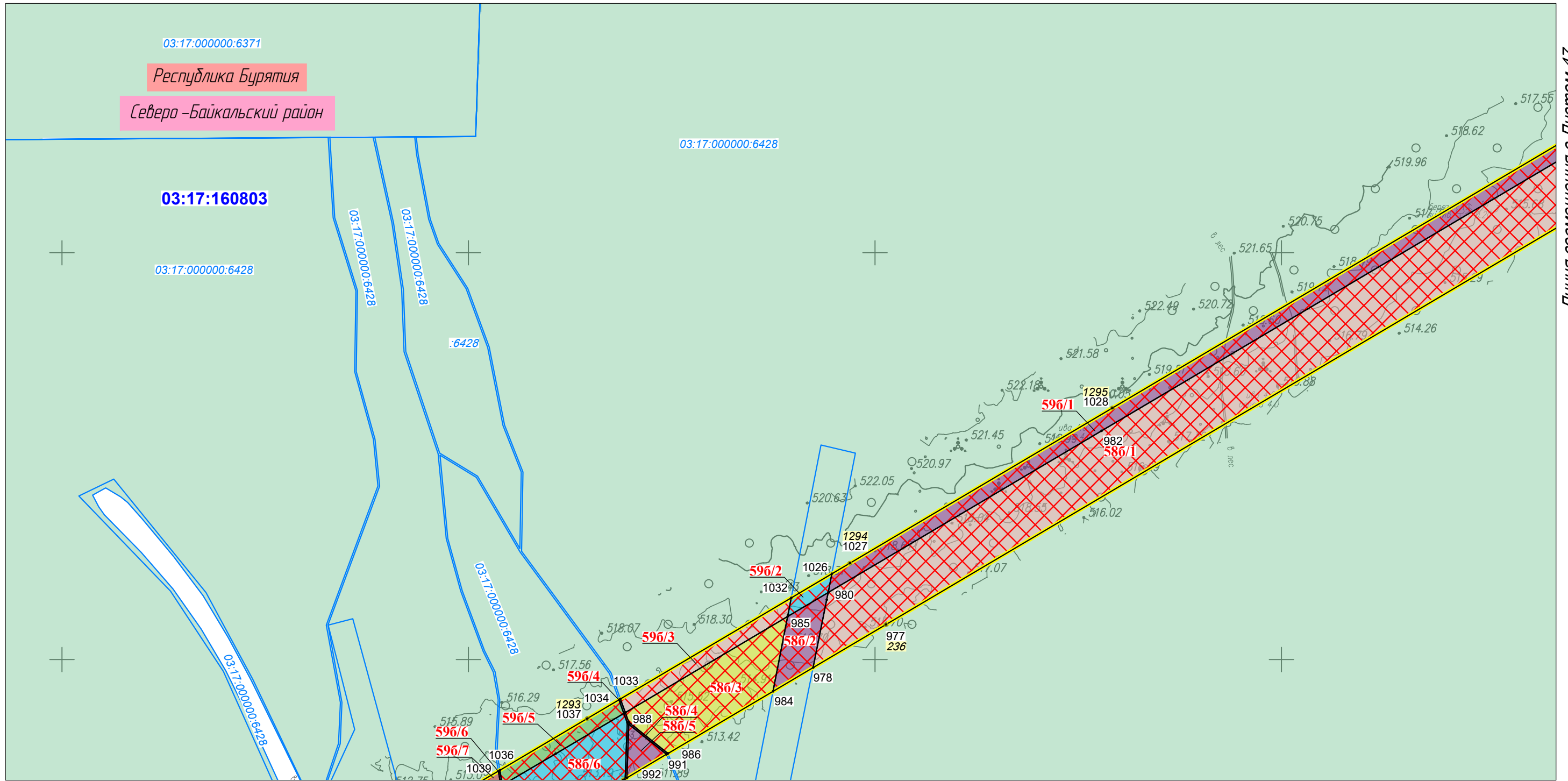


Линия совмещения с Листом 46



Линия совмещения с Листом 48

						Республика Бурятия, Северо-Байкальский район			
						Документация по планировке территории для размещения объектов энергетики федерального значения «ВЛ 500 кВ Нижнеангарская - Усть-Кут №2»			
Изм.	Кол.уч.	Лист	№ док.	Подп.	Дата	Основная часть проекта межевания территории. Графическая часть.	Стадия	Лист	Листов
Разработчик	Мароховский А.А.			<i>Мароховский</i>	08.22		ПМТ-6	47	318
Разработчик	Тимергалиева А.И.			<i>Тимергалиева</i>	08.22				
Разработчик	Журавлева А.В.			<i>Журавлева</i>	08.22				
Н. контр.	Алешина А.М.			<i>Алешина</i>	08.22				
Нач. отд.	Гнетова Н.Ю.			<i>Гнетова</i>	08.22	Чертеж межевания территории. М 1:5000	ООО НПО "Инжгеопроект" 109052, г. Москва, Рязанский проспект, д.2 стр.49		

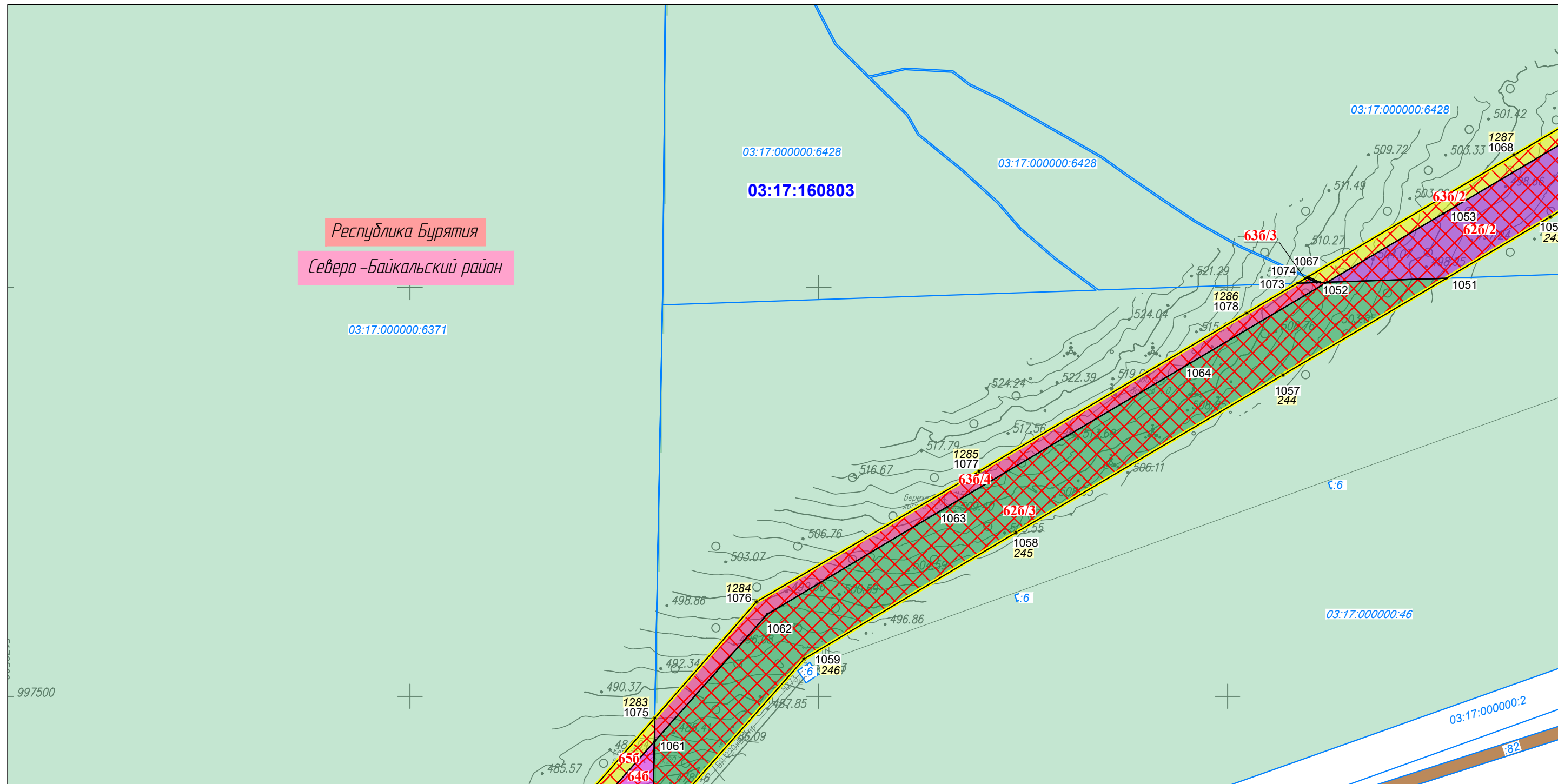


Линия совмещения с Листом 47

Линия совмещения с Листом 49

						Республика Бурятия, Северо-Байкальский район			
						Документация по планировке территории для размещения объектов энергетики федерального значения «ВЛ 500 кВ Нижнеангарская - Усть-Кут №2»			
Изм.	Кол.уч.	Лист	№ док.	Подп.	Дата	Основная часть проекта межевания территории. Графическая часть.	Стадия	Лист	Листов
Разработчик	Мароховский А.А.			<i>Мароховский</i>	08.22		ПМТ-6	48	318
Разработчик	Тимергалиева А.И.			<i>Тимергалиева</i>	08.22				
Разработчик	Журавлева А.В.			<i>Журавлева</i>	08.22				
Н. контр.	Алешина А.М.			<i>Алешина</i>	08.22	Чертеж межевания территории. М 1:5000	 ООО НПО "Инжгеопроект" 109052, г. Москва, Рязанский проспект, д.2 стр.49		
Нач. отд.	Гнетова Н.Ю.			<i>Гнетова</i>	08.22				

Чертеж межевания территории



Линия совмещения с Листом 49

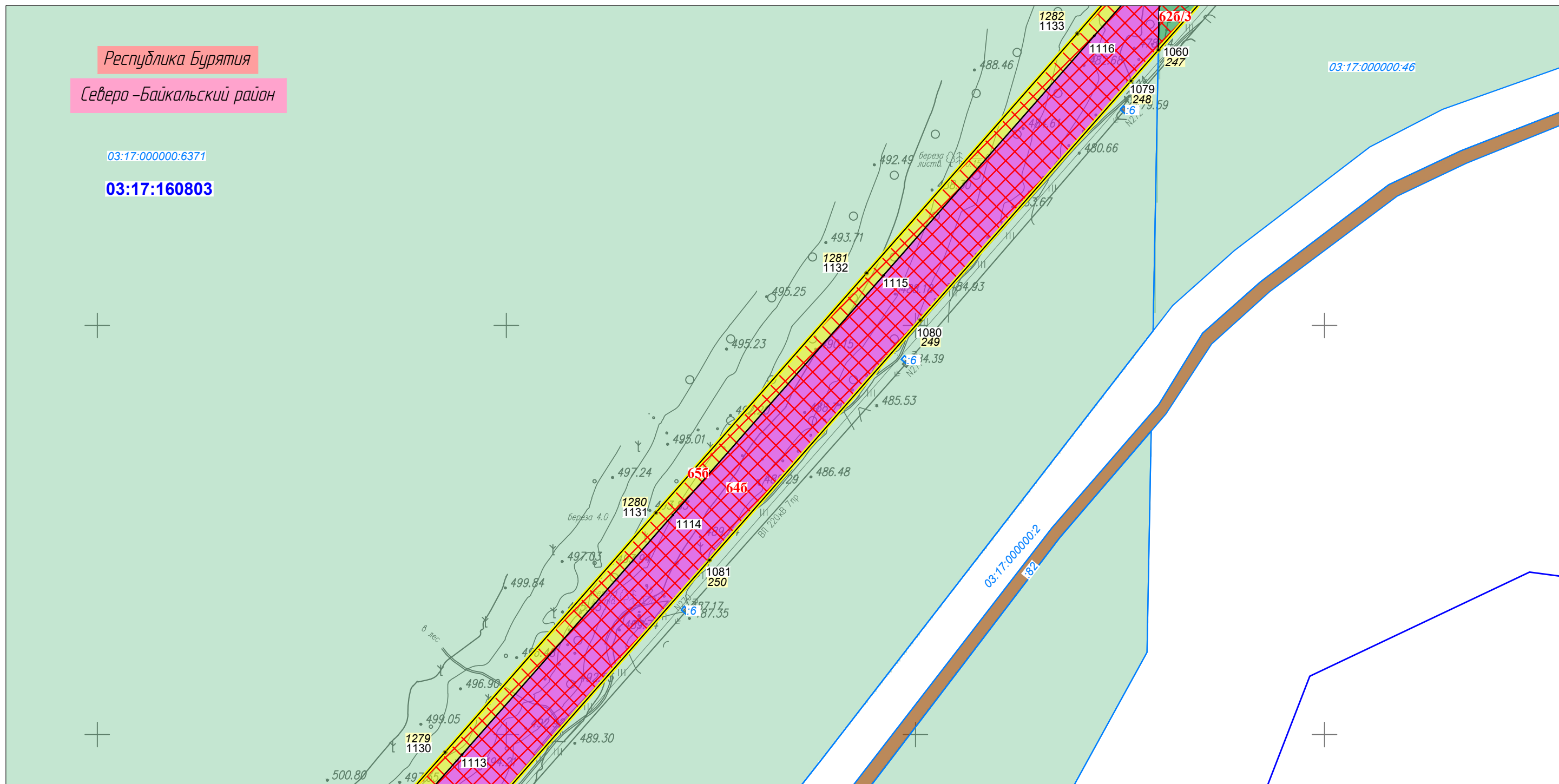
Линия совмещения с Листом 51

						Республика Бурятия, Северо-Байкальский район			
						Документация по планировке территории для размещения объектов энергетики федерального значения «ВЛ 500 кВ Нижнеангарская - Усть-Кут №2»			
Изм.	Кол.уч.	Лист	№ док.	Подп.	Дата	Основная часть проекта межевания территории. Графическая часть.	Стадия	Лист	Листов
Разработчик	Мароховский А.А.			<i>Мароховский</i>	08.22		ПМТ-6	50	318
Разработчик	Тимергалиева А.И.			<i>Тимергалиева</i>	08.22				
Разработчик	Журавлева А.В.			<i>Журавлева</i>	08.22				
Н. контр.	Алешина А.М.			<i>Алешина</i>	08.22				
Нач. отд.	Гнетова Н.Ю.			<i>Гнетова</i>	08.22	Чертеж межевания территории. М 1:5000	 ООО НПО "Инжгеопроект" 109052, г. Москва, Рязанский проспект, д.2 стр.49		


Чертеж межевания территории



Линия совмещения с Листом 50

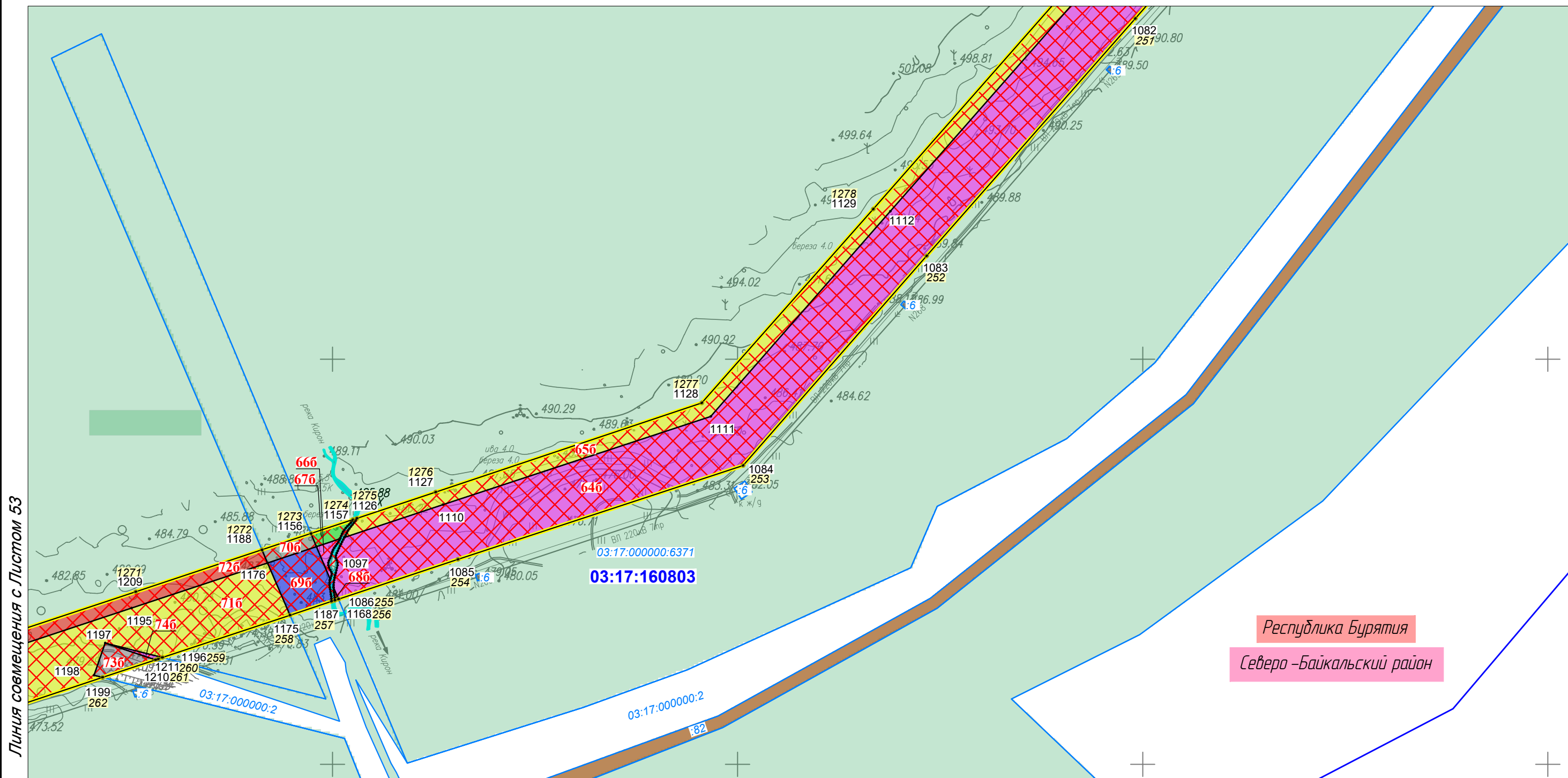


Линия совмещения с Листом 52

						Республика Бурятия, Северо-Байкальский район			
						Документация по планировке территории для размещения объектов энергетики федерального значения «ВЛ 500 кВ Нижнеангарская - Усть-Кут №2»			
Изм.	Кол.уч.	Лист	№ док.	Подп.	Дата	Основная часть проекта межевания территории. Графическая часть.	Стадия	Лист	Листов
Разработчик	Мароховский А.А.			<i>Мароховский</i>	08.22		ПМТ-6	51	318
Разработчик	Тимергалиева А.И.			<i>Тимергалиева</i>	08.22				
Разработчик	Журавлева А.В.			<i>Журавлева</i>	08.22				
Н. контр.	Алешина А.М.			<i>Алешина</i>	08.22				
Нач. отд.	Гнетова Н.Ю.			<i>Гнетова</i>	08.22	Чертеж межевания территории. М 1:5000	 ООО НПО "Инжгеопроект" 109052, г. Москва, Рязанский проспект, д.2 стр.49		

Чертеж межевания территории

Линия совмещения с Листом 51



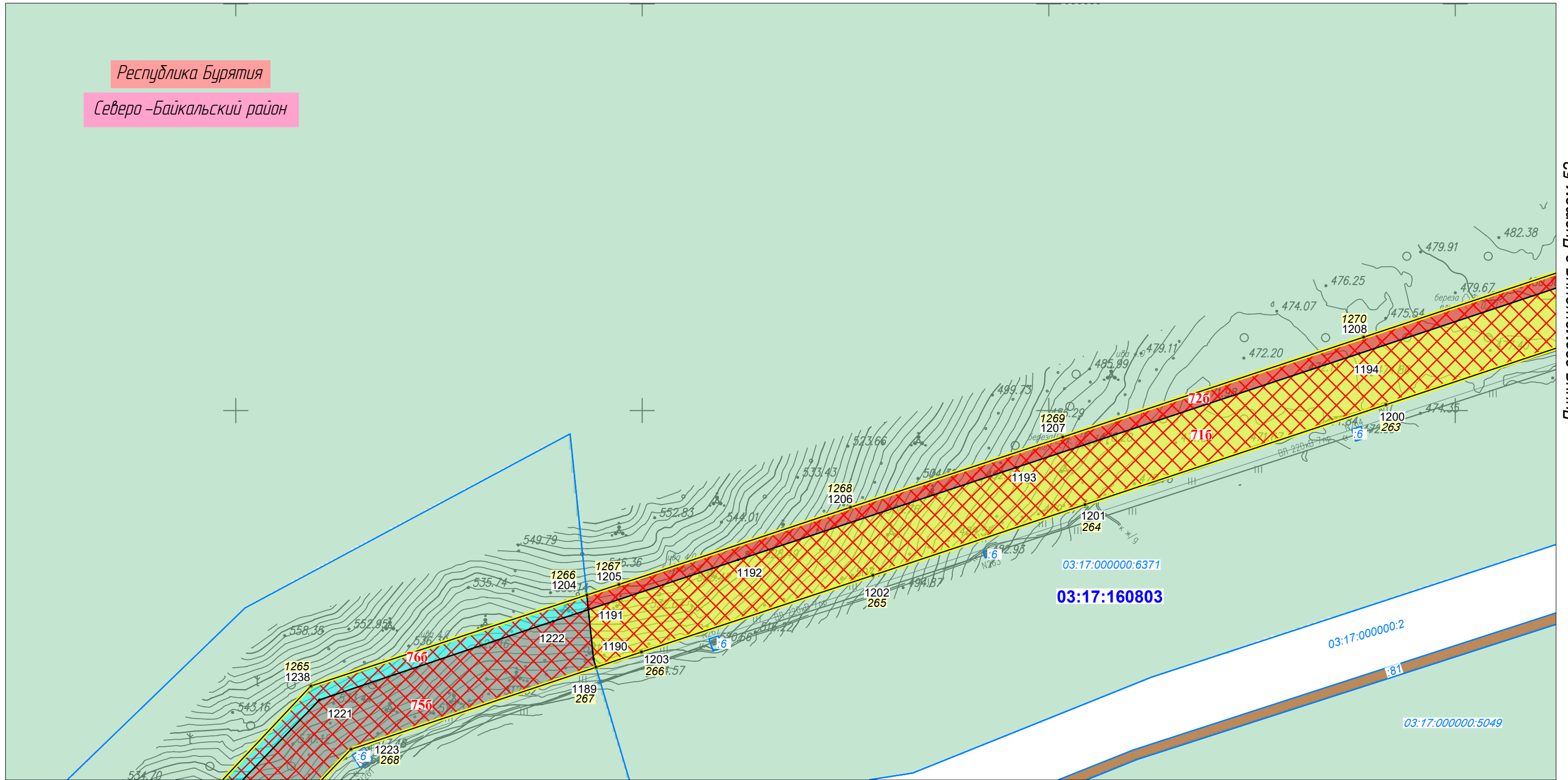
Линия совмещения с Листом 53

Республика Бурятия
Северо-Байкальский район

						Республика Бурятия, Северо-Байкальский район			
						Документация по планировке территории для размещения объектов энергетики федерального значения «ВЛ 500 кВ Нижнеангарская - Усть-Кут №2»			
Изм.	Кол.уч.	Лист	№ док.	Подп.	Дата	Основная часть проекта межевания территории. Графическая часть.	Стадия	Лист	Листов
Разработчик	Мароховский А.А.			<i>Мароховский</i>	08.22		ПМТ-6	52	318
Разработчик	Тимергалиева А.И.			<i>Тимергалиева</i>	08.22				
Разработчик	Журавлева А.В.			<i>Журавлева</i>	08.22				
Н. контр.	Алешина А.М.			<i>Алешина</i>	08.22	Чертеж межевания территории. М 1:5000	 ООО НПО "Инжгеопроект" 109052, г. Москва, Рязанский проспект, д.2 стр.49		
Нач. отд.	Гнетова Н.Ю.			<i>Гнетова</i>	08.22				




Республика Бурятия
Северо-Байкальский район



Линия совмещения с Листом 52

Линия совмещения с Листом 54

						Республика Бурятия, Северо-Байкальский район			
						Документация по планировке территории для размещения объектов энергетики федерального значения «ВЛ 500 кВ Нижнеангарская - Усть-Кут №2»			
Изм.	Кол.уч.	Лист	№ док.	Подп.	Дата	Основная часть проекта межевания территории. Графическая часть.	Стадия	Лист	Листов
Разработчик	Мароховский А.А.			<i>Мароховский</i>	08.22		ПМТ-6	53	318
Разработчик	Тимергалиева А.И.			<i>Тимергалиева</i>	08.22				
Разработчик	Журавлева А.В.			<i>Журавлева</i>	08.22				
Н. контр.	Алешина А.М.			<i>Алешина</i>	08.22	Чертеж межевания территории. М 1:5000	 ООО НПО "Инжгеопроект" 109052, г. Москва, Рязанский проспект, д.2 стр.49		
Нач. отд.	Гнетова Н.Ю.			<i>Гнетова</i>	08.22				

Чертеж межевания территории



Линия совмещения с Листом 53



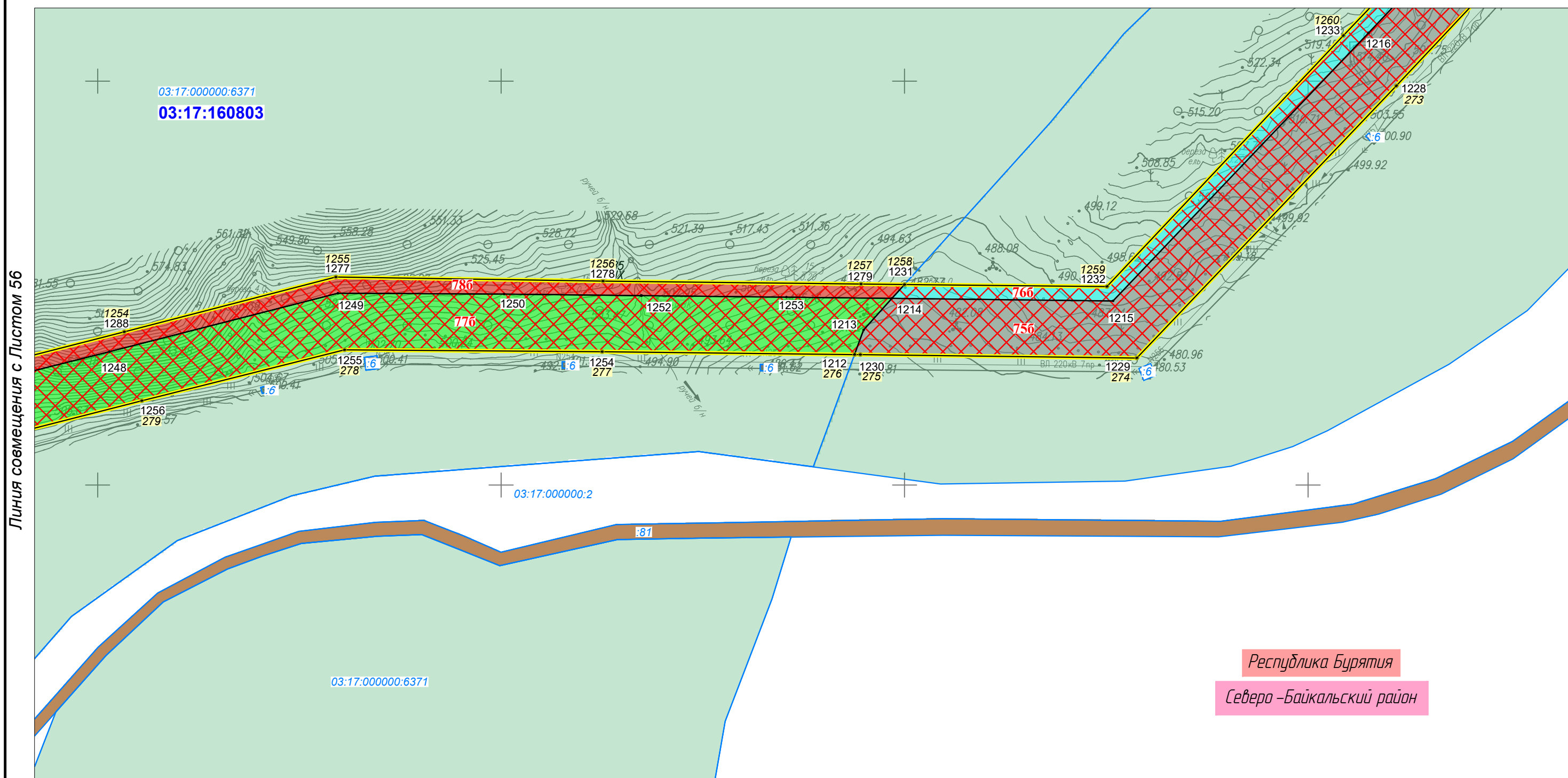
Линия совмещения с Листом 55

						Республика Бурятия, Северо-Байкальский район			
						Документация по планировке территории для размещения объектов энергетики федерального значения «ВЛ 500 кВ Нижнеангарская - Усть-Кут №2»			
Изм.	Кол.уч.	Лист	№ док.	Подп.	Дата	Основная часть проекта межевания территории. Графическая часть.	Стадия	Лист	Листов
Разработчик	Мароховский А.А.			<i>Мароховский</i>	08.22		ПМТ-6	54	318
Разработчик	Тимергалиева А.И.			<i>Тимергалиева</i>	08.22				
Разработчик	Журавлева А.В.			<i>Журавлева</i>	08.22				
Н. контр.	Алешина А.М.			<i>Алешина</i>	08.22				
Нач. отд.	Гнетова Н.Ю.			<i>Гнетова</i>	08.22	Чертеж межевания территории. М 1:5000	 ООО НПО "Инжгеопроект" 109052, г. Москва, Рязанский проспект, д.2 стр.49		

Чертеж межевания территории



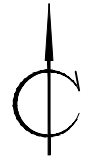
Линия совмещения с Листом 54



Линия совмещения с Листом 56

Республика Бурятия
Северо-Байкальский район

						Республика Бурятия, Северо-Байкальский район			
						Документация по планировке территории для размещения объектов энергетики федерального значения «ВЛ 500 кВ Нижнеангарская - Усть-Кут №2»			
Изм.	Кол.уч.	Лист	№ док.	Подп.	Дата	Основная часть проекта межевания территории. Графическая часть.	Стадия	Лист	Листов
Разработчик	Мароховский А.А.			<i>Мароховский</i>	08.22		ПМТ-6	55	318
Разработчик	Тимергалиева А.И.			<i>Тимергалиева</i>	08.22				
Разработчик	Журавлева А.В.			<i>Журавлева</i>	08.22				
Н. контр.	Алешина А.М.			<i>Алешина</i>	08.22				
Нач. отд.	Гнетова Н.Ю.			<i>Гнетова</i>	08.22	Чертеж межевания территории. М 1:5000	ООО НПО "Инжгеопроект" 109052, г. Москва, Рязанский проспект, д.2 стр.49		



Республика Бурятия

Северо-Байкальский район

03:17:000000:6371

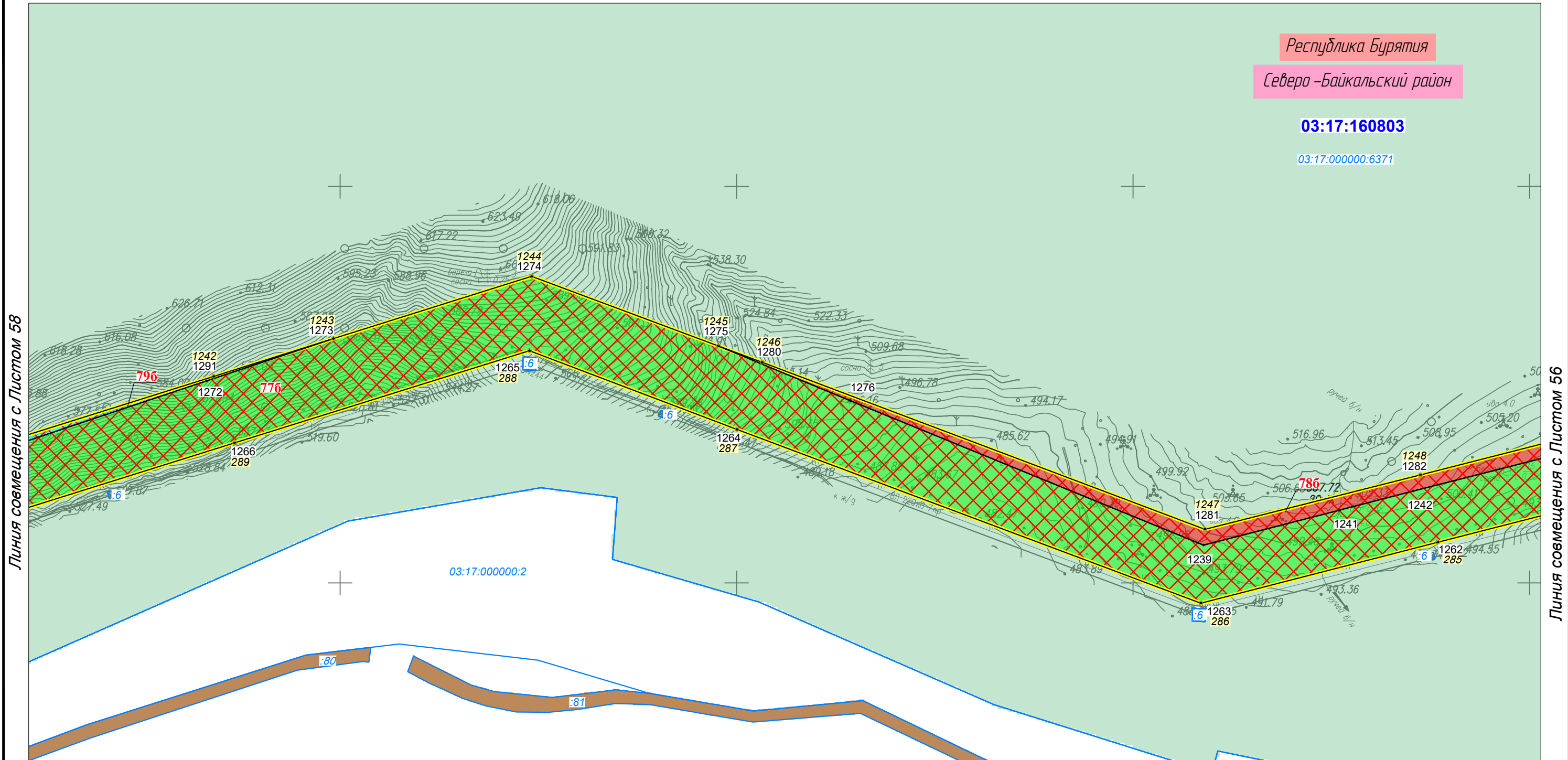
03:17:160803

Линия совмещения с Листом 57



Линия совмещения с Листом 55

						Республика Бурятия, Северо-Байкальский район			
						Документация по планировке территории для размещения объектов энергетики федерального значения «ВЛ 500 кВ Нижнеангарская - Усть-Кут №2»			
Изм.	Кол.уч.	Лист	№ док.	Подп.	Дата	Основная часть проекта межевания территории. Графическая часть.	Стадия	Лист	Листов
Разработчик	Мароховский А.А.			<i>Мароховский</i>	08.22		ПМТ-6	56	318
Разработчик	Тимергалиева А.И.			<i>Тимергалиева</i>	08.22				
Разработчик	Журавлева А.В.			<i>Журавлева</i>	08.22				
Н. контр.	Алешина А.М.			<i>Алешина</i>	08.22	Чертеж межевания территории. М 1:5000	 ООО НПО "Инжгеопроект" 109052, г. Москва, Рязанский проспект, д.2 стр.49		
Нач. отд.	Гнетова Н.Ю.			<i>Гнетова</i>	08.22				



Республика Бурятия

Северо-Байкальский район

03:17:160803

03:17:000000:6371

Линия совмещения с Листом 58

Линия совмещения с Листом 56

						Республика Бурятия, Северо-Байкальский район			
						Документация по планировке территории для размещения объектов энергетики федерального значения «ВЛ 500 кВ Нижнеангарская - Усть-Кут №2»			
Изм.	Кол.уч.	Лист	№ док.	Подп.	Дата	Основная часть проекта межевания территории. Графическая часть.	Стадия	Лист	Листов
Разработчик	Мароховский А.А.			<i>Мароховский</i>	08.22		ПМТ-6	57	318
Разработчик	Тимергалиева А.И.			<i>Тимергалиева</i>	08.22				
Разработчик	Журавлева А.В.			<i>Журавлева</i>	08.22				
Н. контр.	Алешина А.М.			<i>Алешина</i>	08.22				
Нач. отд.	Гнетова Н.Ю.			<i>Гнетова</i>	08.22	Чертеж межевания территории. М 1:5000	 ООО НПО "Инжгеопроект" 109052, г. Москва, Рязанский проспект, д.2 стр.49		

Чертеж межевания территории



Линия совмещения с Листом 59



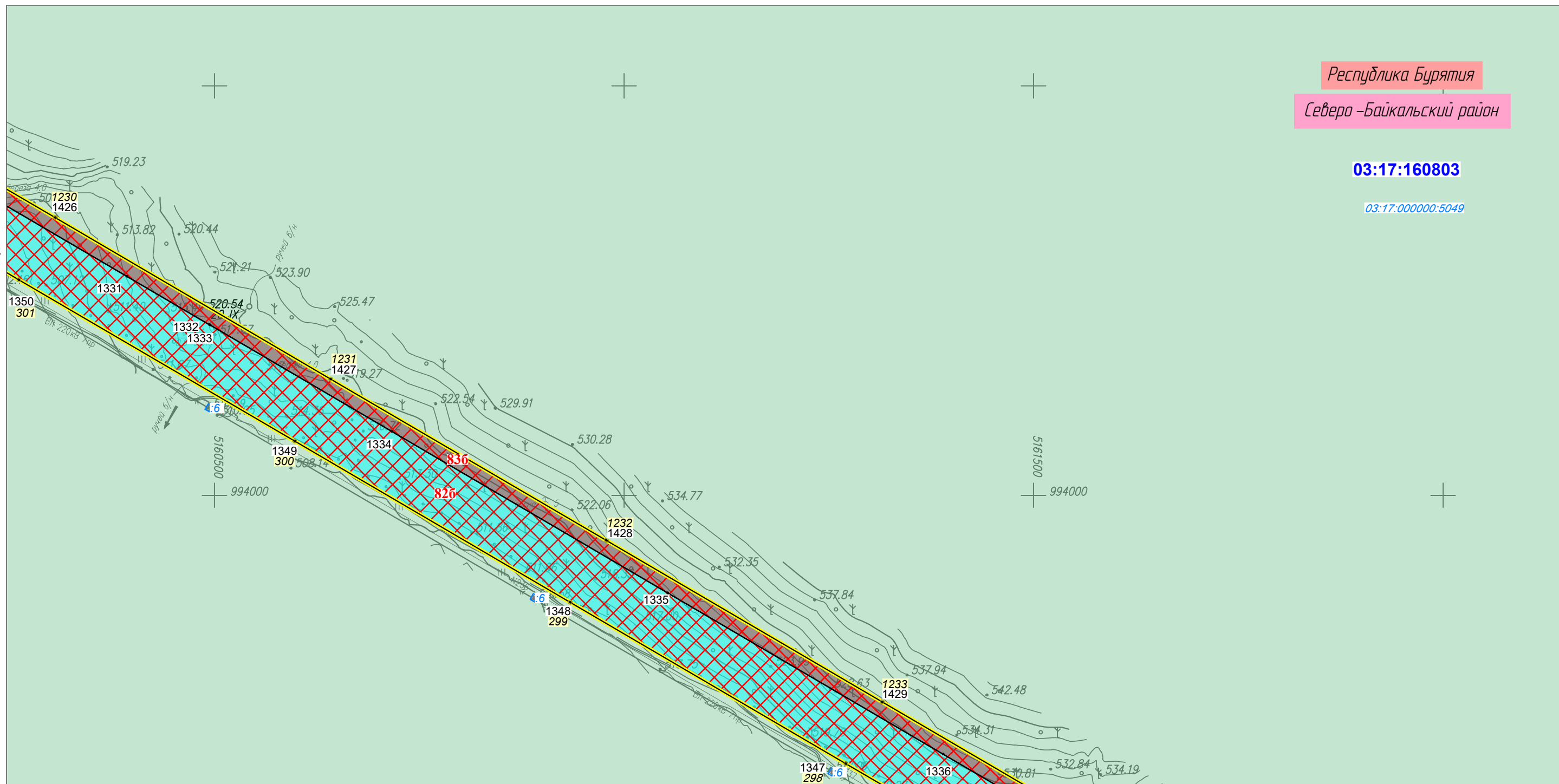
Республика Бурятия
Северо-Байкальский район

						Республика Бурятия, Северо-Байкальский район			
						Документация по планировке территории для размещения объектов энергетики федерального значения «ВЛ 500 кВ Нижнеангарская - Усть-Кут №2»			
Изм.	Кол.уч.	Лист	№ док.	Подп.	Дата	Основная часть проекта межевания территории. Графическая часть.	Стадия	Лист	Листов
Разработчик	Мароховский А.А.			<i>Мароховский</i>	08.22		ПМТ-6	58	318
Разработчик	Тимергалиева А.И.			<i>Тимергалиева</i>	08.22				
Разработчик	Журавлева А.В.			<i>Журавлева</i>	08.22				
Н. контр.	Алешина А.М.			<i>Алешина</i>	08.22				
Нач. отд.	Гнетова Н.Ю.			<i>Гнетова</i>	08.22	Чертеж межевания территории. М 1:5000	 ООО НПО "Инжгеопроект" 109052, г. Москва, Рязанский проспект, д.2 стр.49		

Чертеж межевания территории



Линия совмещения с Листом 60




Республика Бурятия
Северо-Байкальский район

03:17:160803

03:17:000000:5049

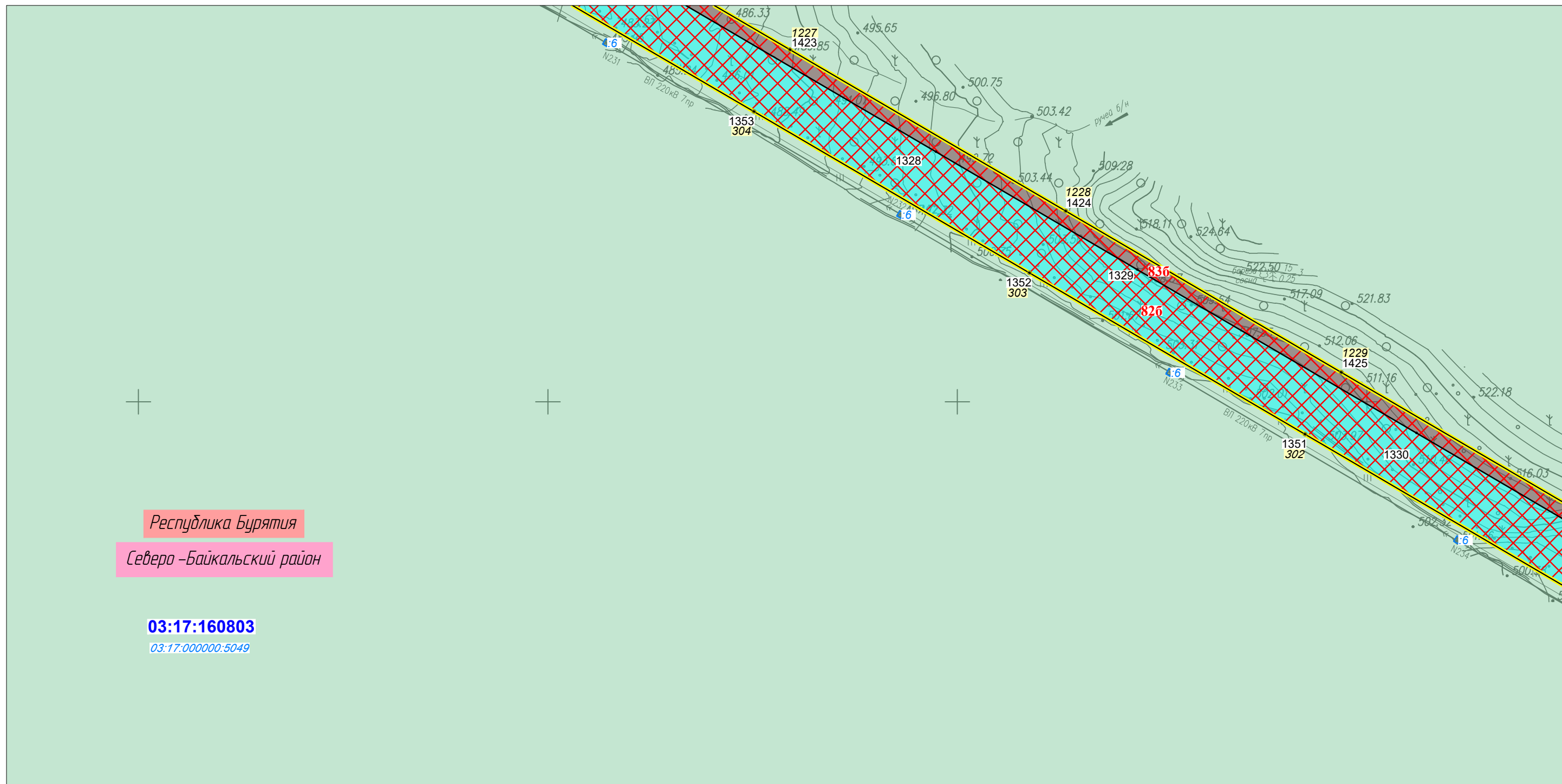
Линия совмещения с Листом 58

						Республика Бурятия, Северо-Байкальский район			
						Документация по планировке территории для размещения объектов энергетики федерального значения «ВЛ 500 кВ Нижнеангарская - Усть-Кут №2»			
Изм.	Кол.уч.	Лист	№ док.	Подп.	Дата	Основная часть проекта межевания территории. Графическая часть.	Стадия	Лист	Листов
Разработчик	Мароховский А.А.			<i>Мароховский</i>	08.22		ПМТ-6	59	318
Разработчик	Тимергалиева А.И.			<i>Тимергалиева</i>	08.22				
Разработчик	Журавлева А.В.			<i>Журавлева</i>	08.22				
Н. контр.	Алешина А.М.			<i>Алешина</i>	08.22				
Нач. отд.	Гнетова Н.Ю.			<i>Гнетова</i>	08.22	Чертеж межевания территории. М 1:5000	 ООО НПО "Инжгеопроект" 109052, г. Москва, Рязанский проспект, д.2 стр.49		

Чертеж межевания территории



Линия совмещения с Листом 61

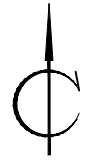


Республика Бурятия
Северо-Байкальский район

03:17:160803
03:17:000000:5049

Линия совмещения с Листом 59

						Республика Бурятия, Северо-Байкальский район			
						Документация по планировке территории для размещения объектов энергетики федерального значения «ВЛ 500 кВ Нижнеангарская - Усть-Кут №2»			
Изм.	Кол.уч.	Лист	№ док.	Подп.	Дата	Основная часть проекта межевания территории. Графическая часть.	Стадия	Лист	Листов
Разработчик	Мароховский А.А.			<i>Мароховский</i>	08.22		ПМТ-6	60	318
Разработчик	Тимергалиева А.И.			<i>Тимергалиева</i>	08.22				
Разработчик	Журавлева А.В.			<i>Журавлева</i>	08.22				
Н. контр.	Алешина А.М.			<i>Алешина</i>	08.22				
Нач. отд.	Гнетова Н.Ю.			<i>Гнетова</i>	08.22	Чертеж межевания территории. М 1:5000	 <p>ООО НПО "Инжгеопроект" 109052, г. Москва, Рязанский проспект, д.2 стр.49</p>		



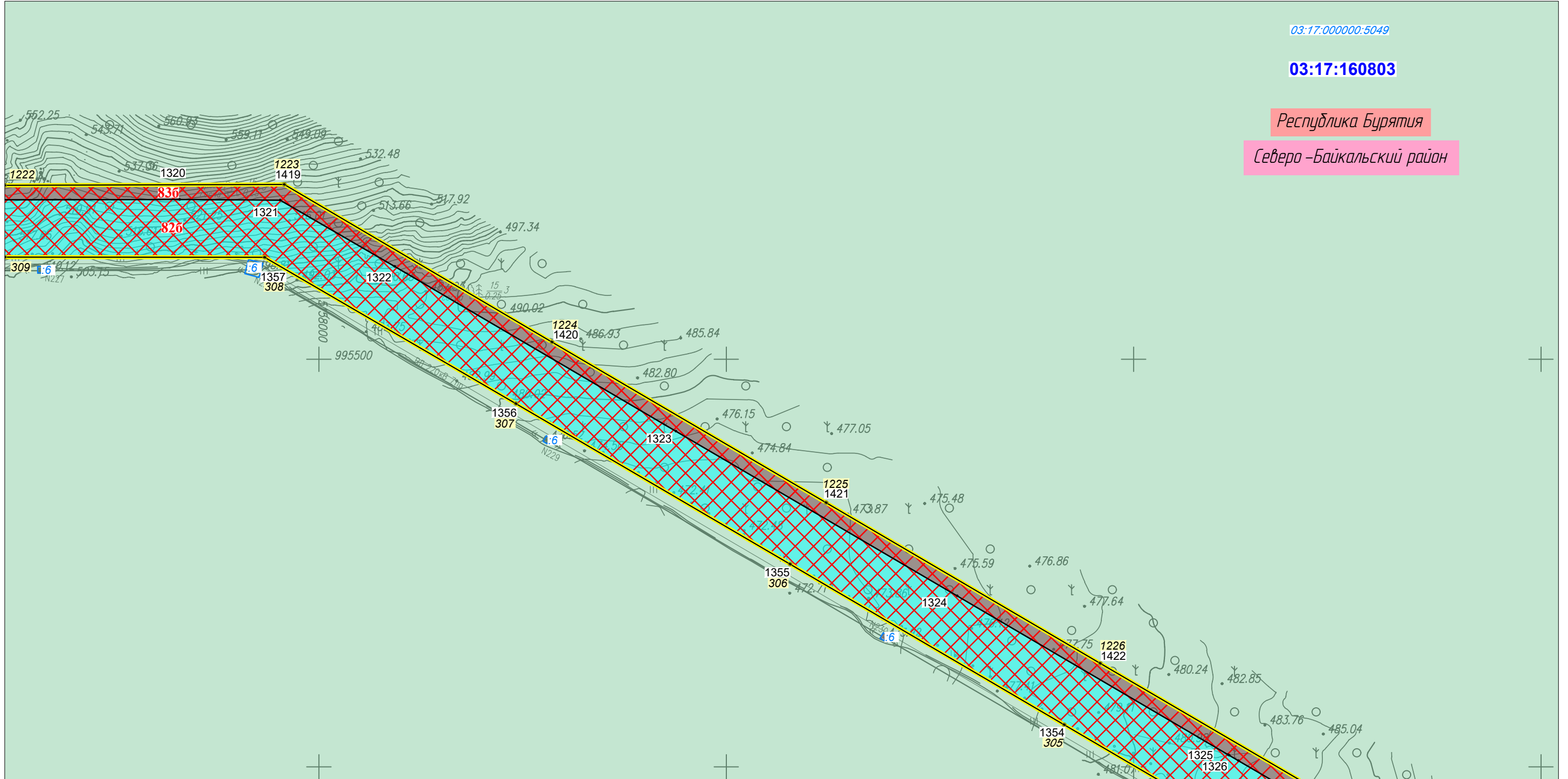
03:17:000000:5049

03:17:160803

Республика Бурятия

Северо-Байкальский район

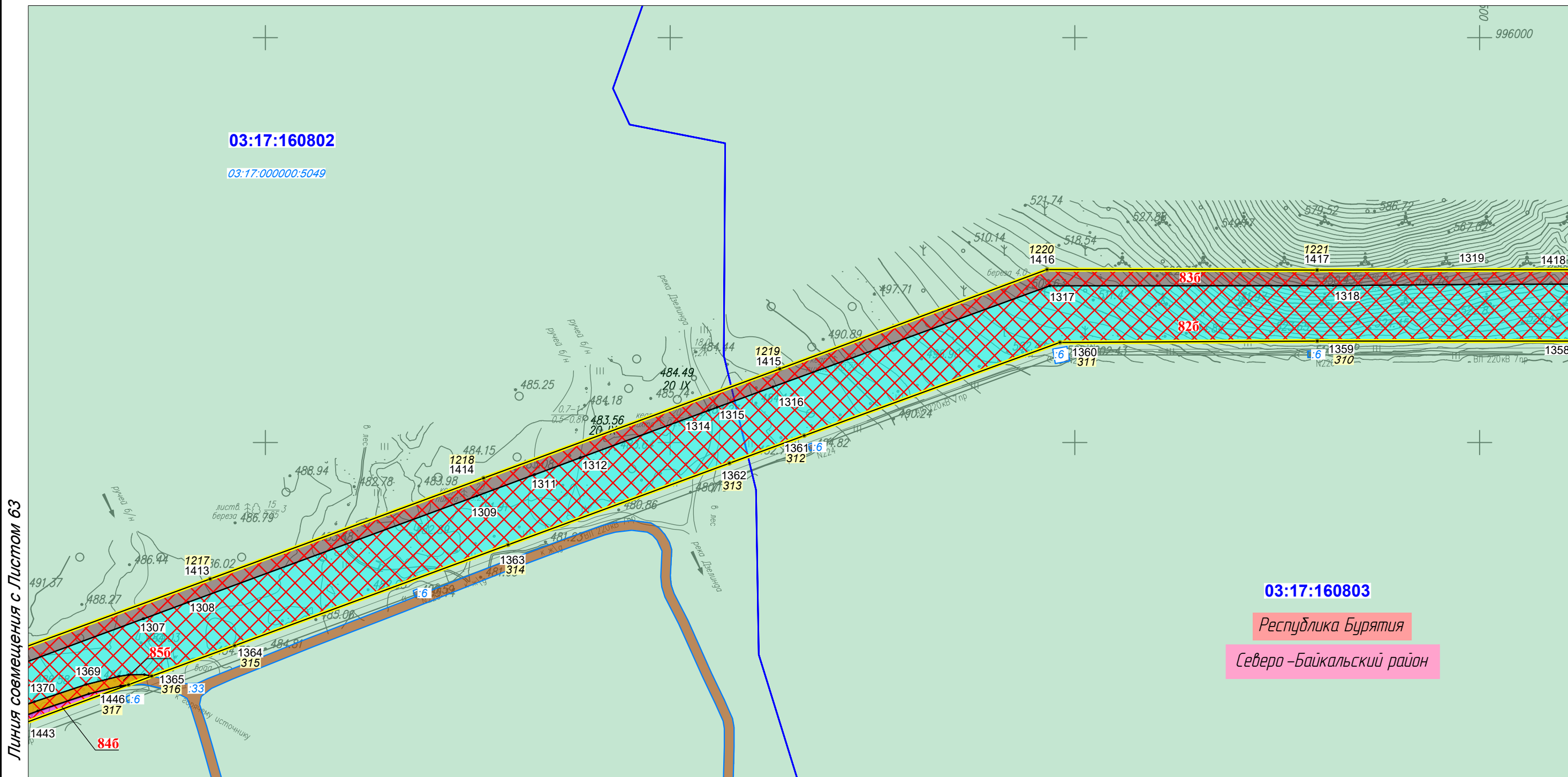
Линия совмещения с Листом 62



Линия совмещения с Листом 60

						Республика Бурятия, Северо-Байкальский район			
						Документация по планировке территории для размещения объектов энергетики федерального значения «ВЛ 500 кВ Нижнеангарская - Усть-Кут №2»			
Изм.	Кол.уч.	Лист	№ док.	Подп.	Дата	Основная часть проекта межевания территории. Графическая часть.	Стадия	Лист	Листов
Разработчик	Мароховский А.А.			<i>Мароховский</i>	08.22		ПМТ-6	61	318
Разработчик	Тимергалиева А.И.			<i>Тимергалиева</i>	08.22				
Разработчик	Журавлева А.В.			<i>Журавлева</i>	08.22				
Н. контр.	Алешина А.М.			<i>Алешина</i>	08.22				
Нач. отд.	Гнетова Н.Ю.			<i>Гнетова</i>	08.22	Чертеж межевания территории. М 1:5000	 ООО НПО "Инжгеопроект" 109052, г. Москва, Рязанский проспект, д.2 стр.49		

Чертеж межевания территории




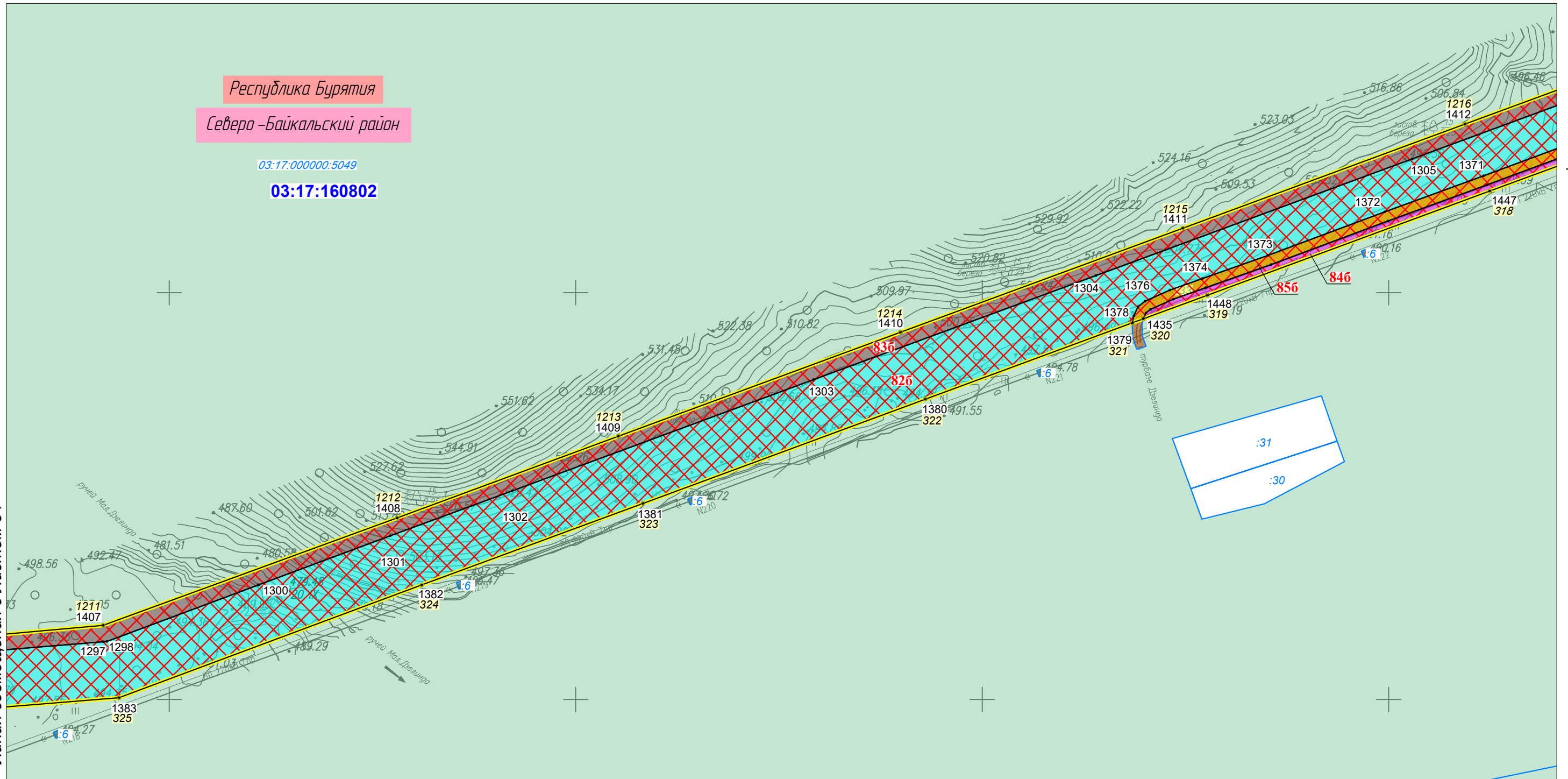
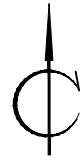
Линия совмещения с Листом 63

Линия совмещения с Листом 61

03:17:160803

Республика Бурятия
Северо-Байкальский район

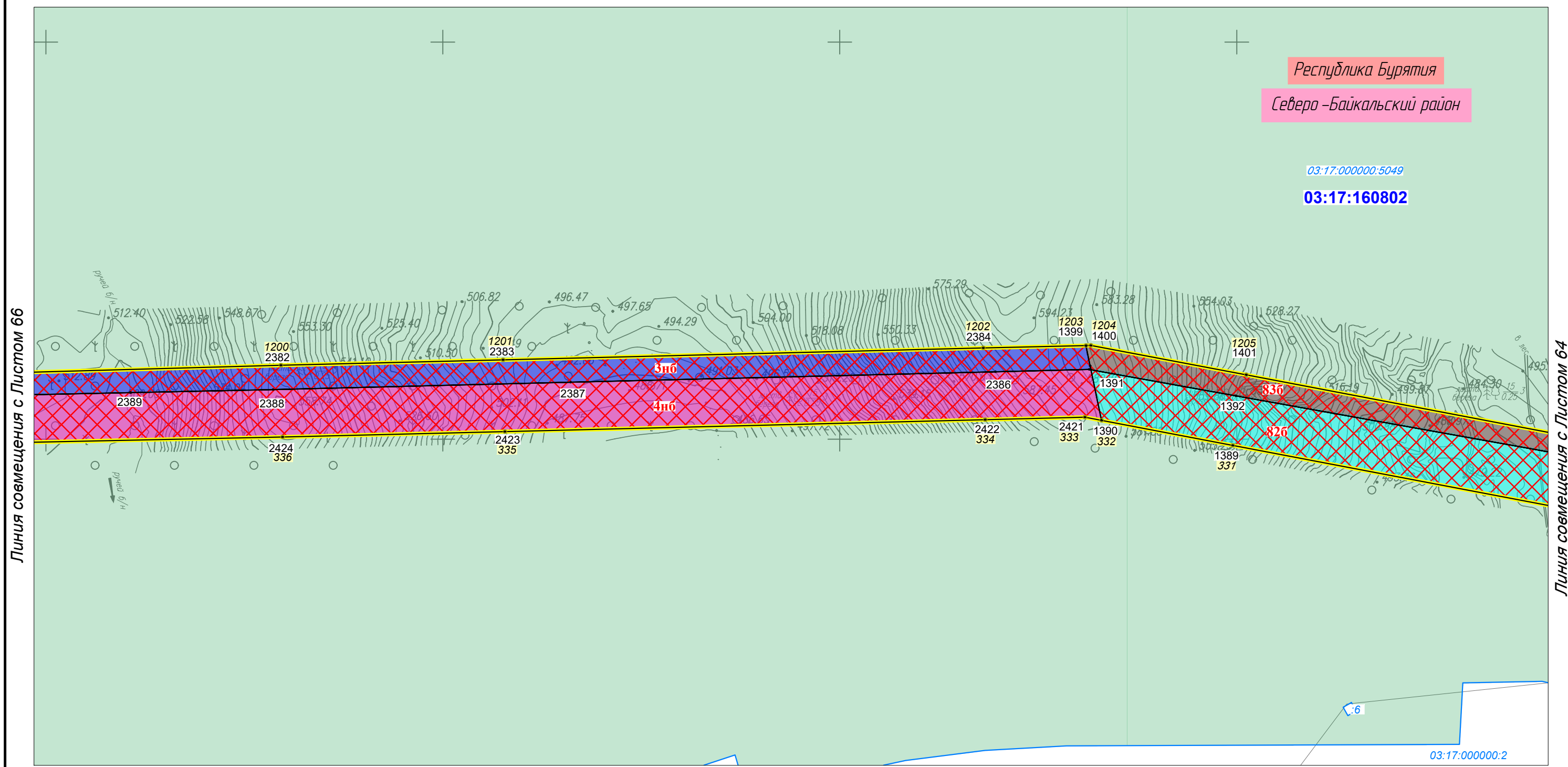
						Республика Бурятия, Северо-Байкальский район			
						Документация по планировке территории для размещения объектов энергетики федерального значения «ВЛ 500 кВ Нижнеангарская - Усть-Кут №2»			
Изм.	Кол.уч.	Лист	№ док.	Подп.	Дата	Основная часть проекта межевания территории. Графическая часть.	Стадия	Лист	Листов
Разработчик	Мароховский А.А.			<i>Мароховский</i>	08.22		ПМТ-6	62	318
Разработчик	Тимергалиева А.И.			<i>Тимергалиева</i>	08.22				
Разработчик	Журавлева А.В.			<i>Журавлева</i>	08.22				
Н. контр.	Алешина А.М.			<i>Алешина</i>	08.22				
Нач. отд.	Гнетова Н.Ю.			<i>Гнетова</i>	08.22	Чертеж межевания территории. М 1:5000	 ООО НПО "Инжгеопроект" 109052, г. Москва, Рязанский проспект, д.2 стр.49		



Линия совмещения с Листом 64

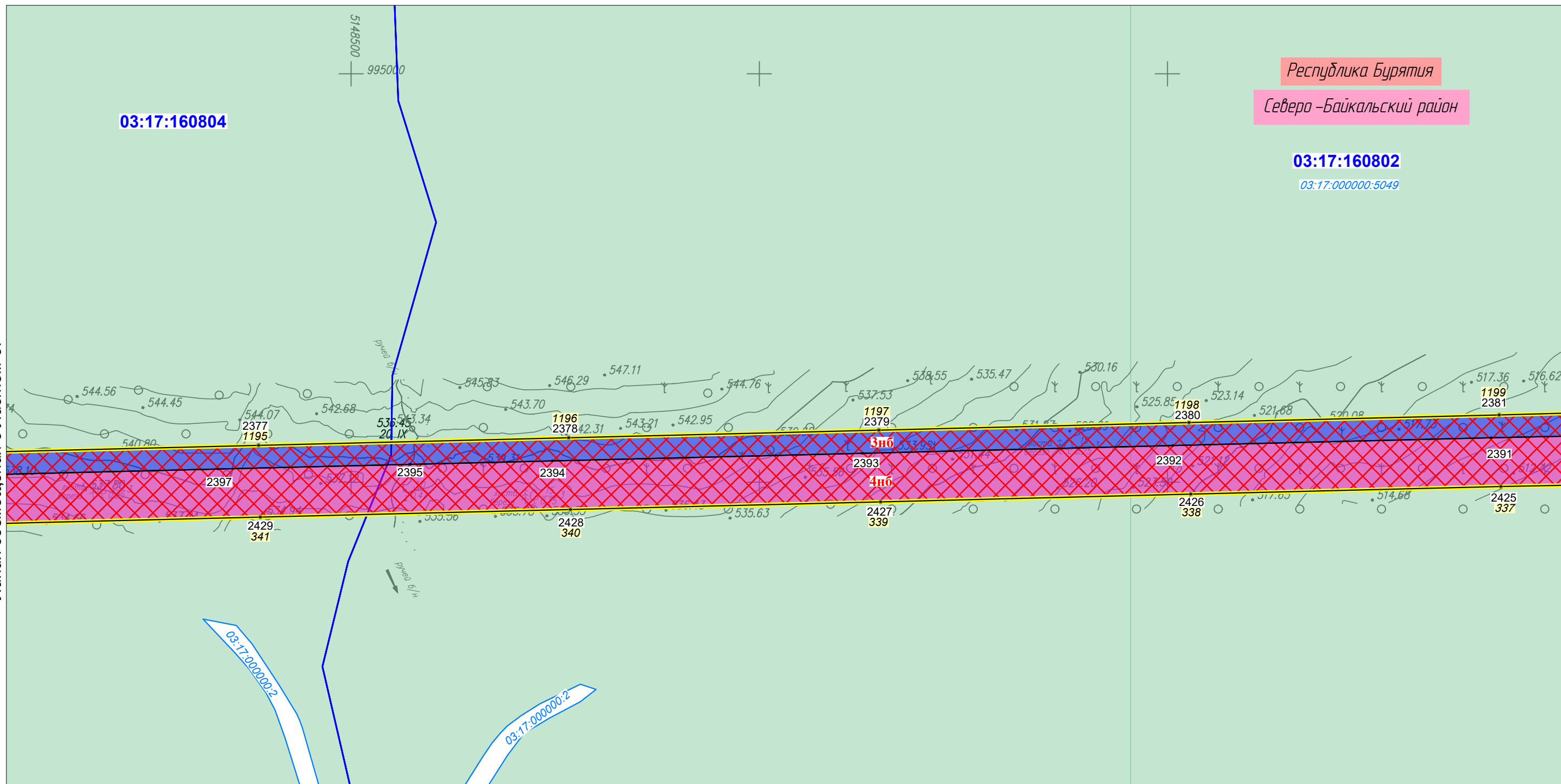
Линия совмещения с Листом 62

						Республика Бурятия, Северо-Байкальский район			
						Документация по планировке территории для размещения объектов энергетики федерального значения «ВЛ 500 кВ Нижнеангарская - Усть-Кут №2»			
Изм.	Кол.уч.	Лист	№ док.	Подп.	Дата	Основная часть проекта межевания территории. Графическая часть.	Стадия	Лист	Листов
Разработчик	Мароховский А.А.			<i>Мароховский</i>	08.22		ПМТ-6	63	318
Разработчик	Тимергалиева А.И.			<i>Тимергалиева</i>	08.22				
Разработчик	Журавлева А.В.			<i>Журавлева</i>	08.22				
Н. контр.	Алешина А.М.			<i>Алешина</i>	08.22				
Нач. отд.	Гнетова Н.Ю.			<i>Гнетова</i>	08.22	Чертеж межевания территории. М 1:5000	 ООО НПО "Инжгеопроект" 109052, г. Москва, Рязанский проспект, д.2 стр.49		



						Республика Бурятия, Северо-Байкальский район			
						Документация по планировке территории для размещения объектов энергетики федерального значения «ВЛ 500 кВ Нижнеангарская - Усть-Кут №2»			
Изм.	Кол.уч.	Лист	№ док.	Подп.	Дата	Основная часть проекта межевания территории. Графическая часть.	Стадия	Лист	Листов
Разработчик	Мароховский А.А.			<i>Мароховский</i>	08.22		ПМТ-6	65	318
Разработчик	Тимергалиева А.И.			<i>Тимергалиева</i>	08.22				
Разработчик	Журавлева А.В.			<i>Журавлева</i>	08.22				
Н. контр.	Алешина А.М.			<i>Алешина</i>	08.22				
Нач. отд.	Гнетова Н.Ю.			<i>Гнетова</i>	08.22	Чертеж межевания территории. М 1:5000	 ООО НПО "Инжгеопроект" 109052, г. Москва, Рязанский проспект, д.2 стр.49		

Чертеж межевания территории



Линия совмещения с Листом 67

Линия совмещения с Листом 65

						Республика Бурятия, Северо-Байкальский район			
						Документация по планировке территории для размещения объектов энергетики федерального значения «ВЛ 500 кВ Нижнеангарская - Усть-Кут №2»			
Изм.	Кол.уч.	Лист	№ док.	Подп.	Дата	Основная часть проекта межевания территории. Графическая часть.	Стадия	Лист	Листов
Разработчик		Мароховский А.А.		<i>Мароховский</i>	08.22		ПМТ-6	66	318
Разработчик		Тимергалиева А.И.		<i>Тимергалиева</i>	08.22				
Разработчик		Журавлева А.В.		<i>Журавлева</i>	08.22				
Н. контр.		Алешина А.М.		<i>Алешина</i>	08.22				
Нач. отд.		Гнетова Н.Ю.		<i>Гнетова</i>	08.22	Чертеж межевания территории. М 1:5000	 ООО НПО "Инжгеопроект" 109052, г. Москва, Рязанский проспект, д.2 стр.49		



Линия совмещения с Листом 68

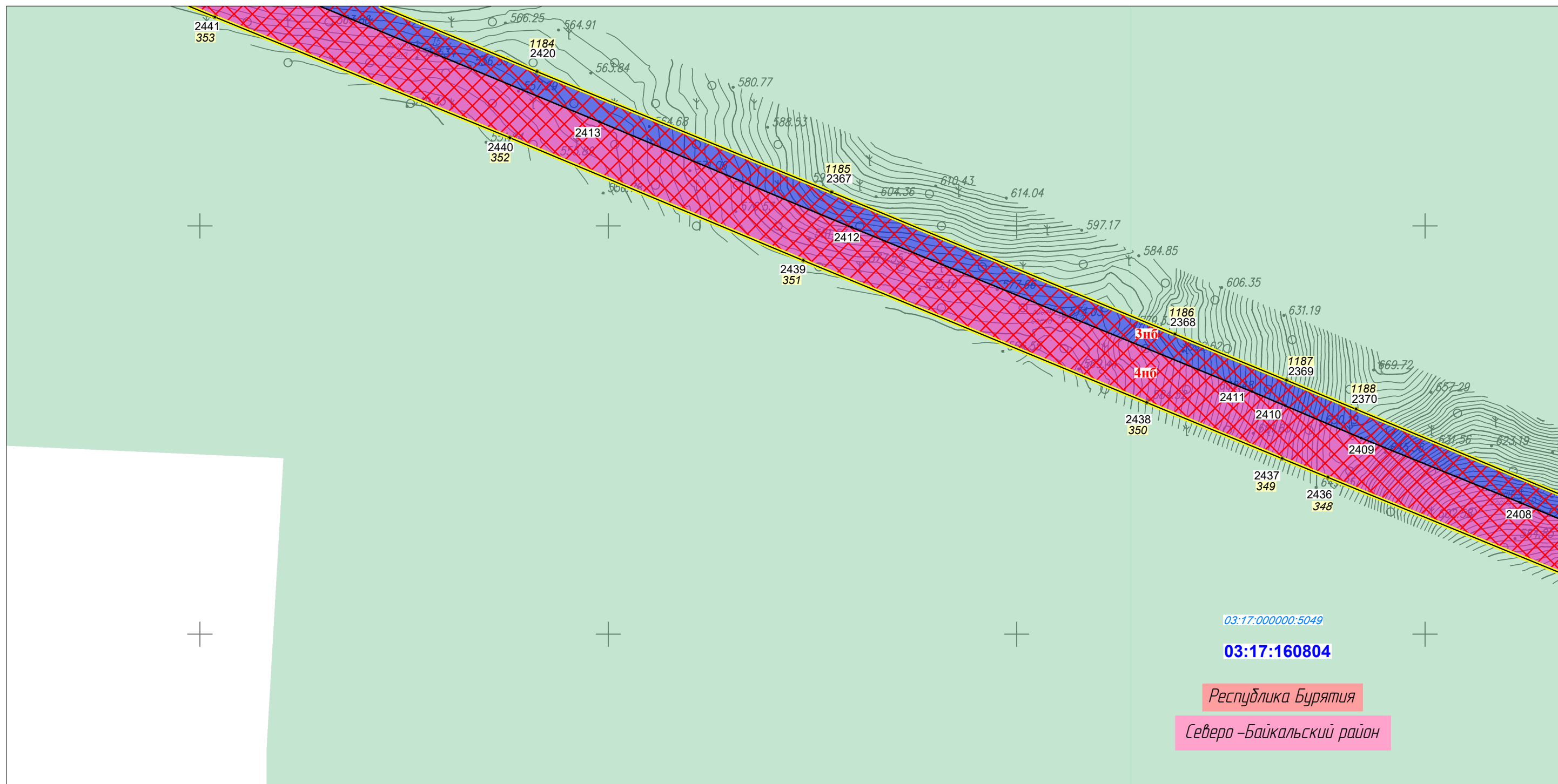
Линия совмещения с Листом 66

						Республика Бурятия, Северо-Байкальский район			
						Документация по планировке территории для размещения объектов энергетики федерального значения «ВЛ 500 кВ Нижнеангарская - Усть-Кут №2»			
Изм.	Кол.уч.	Лист	№ док.	Подп.	Дата	Основная часть проекта межевания территории. Графическая часть.	Стадия	Лист	Листов
Разработчик	Мароховский А.А.			<i>Мароховский</i>	08.22		ПМТ-6	67	318
Разработчик	Тимергалиева А.И.			<i>Тимергалиева</i>	08.22				
Разработчик	Журавлева А.В.			<i>Журавлева</i>	08.22				
Н. контр.	Алешина А.М.			<i>Алешина</i>	08.22				
Нач. отд.	Гнетова Н.Ю.			<i>Гнетова</i>	08.22	Чертеж межевания территории. М 1:5000	 ООО НПО "Инжгеопроект" 109052, г. Москва, Рязанский проспект, д.2 стр.49		

Чертеж межевания территории



Линия совмещения с Листом 69



Линия совмещения с Листом 67

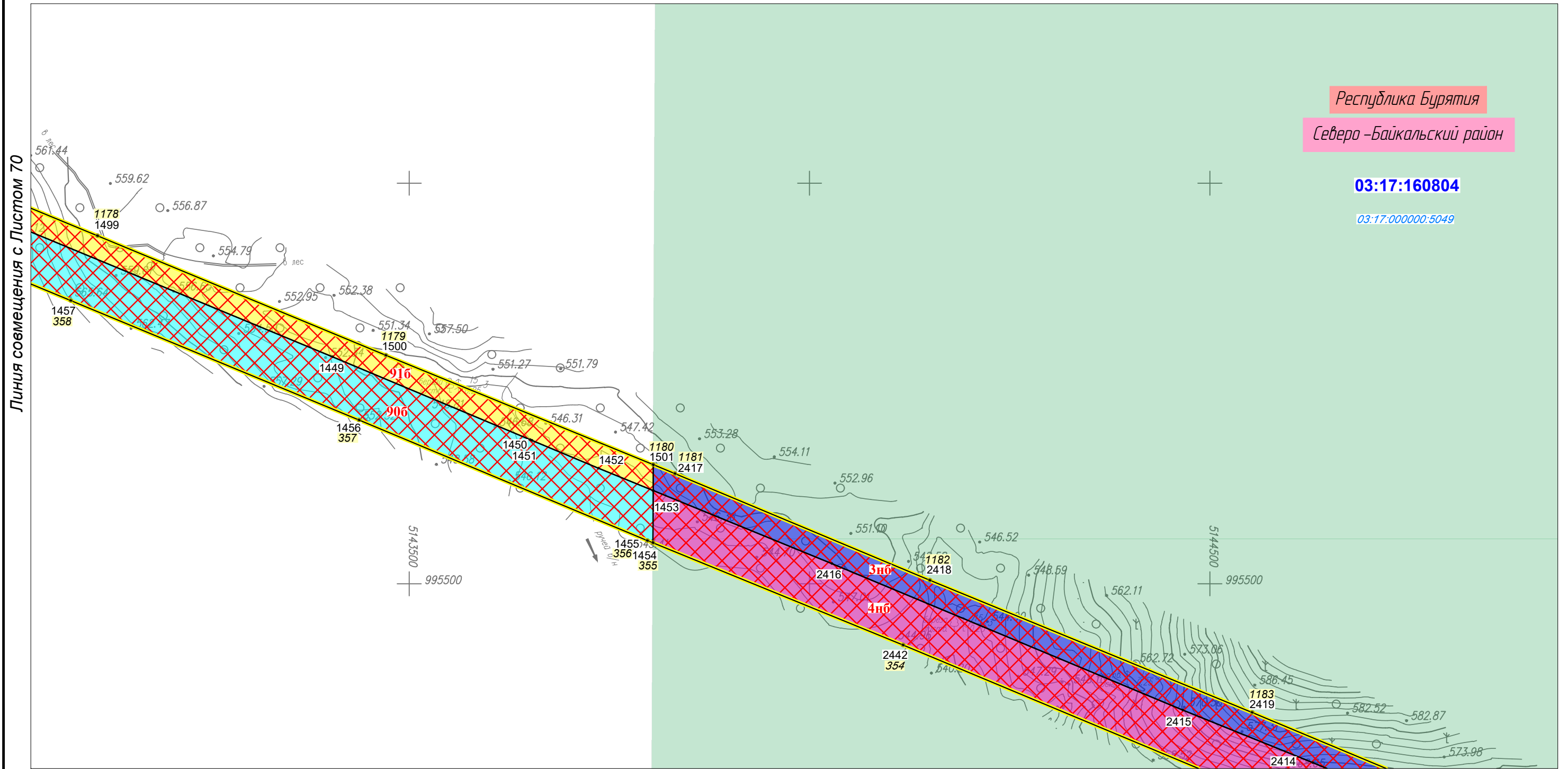
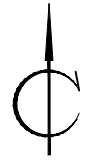
03:17:000000:5049

03:17:160804

Республика Бурятия

Северо-Байкальский район

						Республика Бурятия, Северо-Байкальский район			
						Документация по планировке территории для размещения объектов энергетики федерального значения «ВЛ 500 кВ Нижнеангарская - Усть-Кут №2»			
Изм.	Кол.уч.	Лист	№ док.	Подп.	Дата	Основная часть проекта межевания территории. Графическая часть.	Стадия	Лист	Листов
Разработчик	Мароховский А.А.			<i>Мароховский</i>	08.22		ПМТ-6	68	318
Разработчик	Тимергалиева А.И.			<i>Тимергалиева</i>	08.22				
Разработчик	Журавлева А.В.			<i>Журавлева</i>	08.22				
Н. контр.	Алешина А.М.			<i>Алешина</i>	08.22				
Нач. отд.	Гнетова Н.Ю.			<i>Гнетова</i>	08.22	Чертеж межевания территории. М 1:5000	 ООО НПО "Инжгеопроект" 109052, г. Москва, Рязанский проспект, д.2 стр.49		



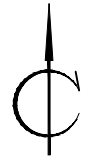
Республика Бурятия
Северо-Байкальский район

03:17:160804

03:17:000000:5049

Линия совмещения с Листом 68

						Республика Бурятия, Северо-Байкальский район			
						Документация по планировке территории для размещения объектов энергетики федерального значения «ВЛ 500 кВ Нижнеангарская - Усть-Кут №2»			
Изм.	Кол.уч.	Лист	№ док.	Подп.	Дата	Основная часть проекта межевания территории. Графическая часть.	Стадия	Лист	Листов
Разработчик	Мароховский А.А.			<i>Мароховский</i>	08.22		ПМТ-6	69	318
Разработчик	Тимергалиева А.И.			<i>Тимергалиева</i>	08.22				
Разработчик	Журавлева А.В.			<i>Журавлева</i>	08.22				
Н. контр.	Алешина А.М.			<i>Алешина</i>	08.22				
Нач. отд.	Гнетова Н.Ю.			<i>Гнетова</i>	08.22	Чертеж межевания территории. М 1:5000	 ООО НПО "Инжгеопроект" 109052, г. Москва, Рязанский проспект, д.2 стр.49		



Линия совмещения с Листом 75



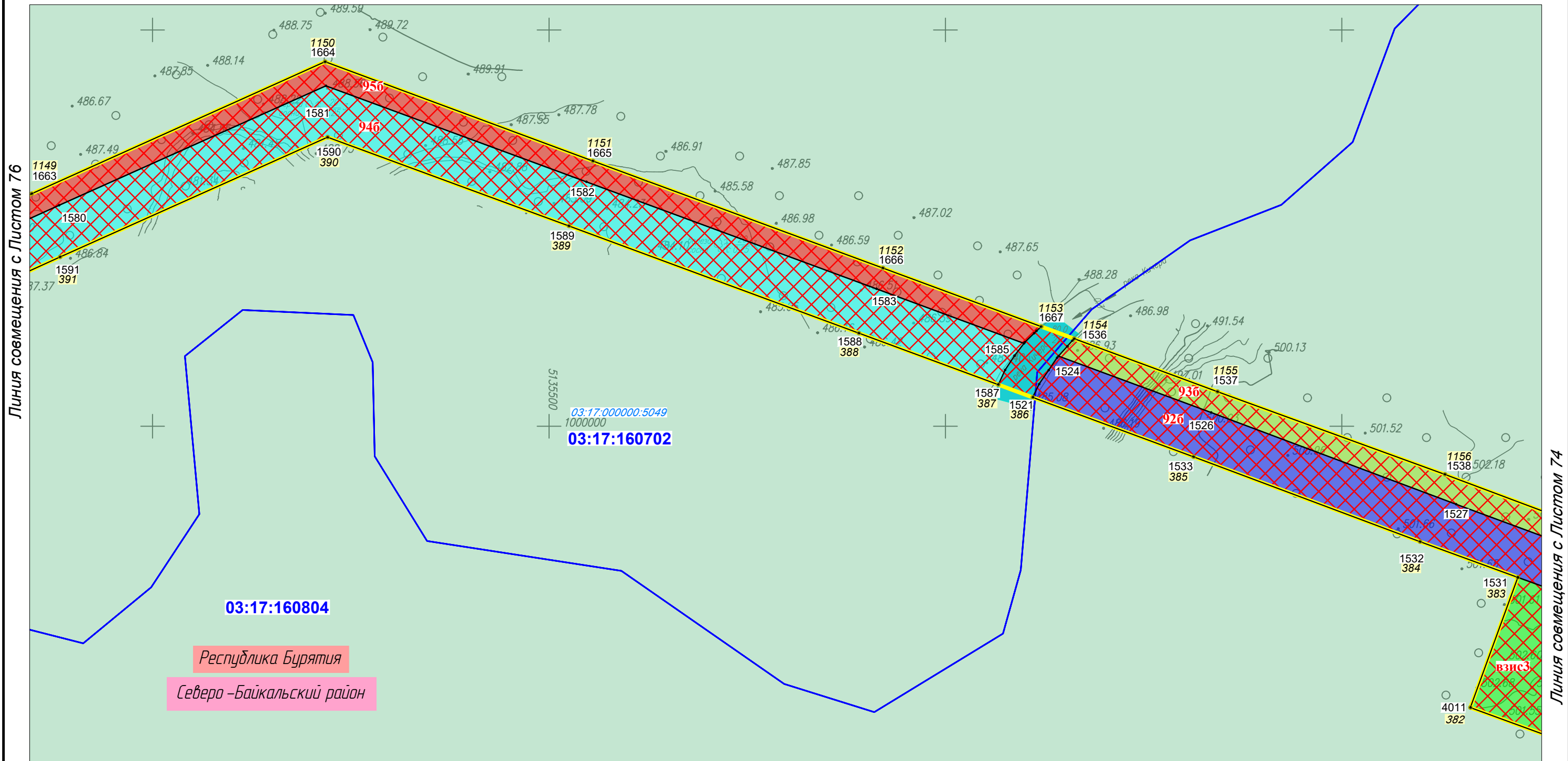
Республика Бурятия


Северо-Байкальский район

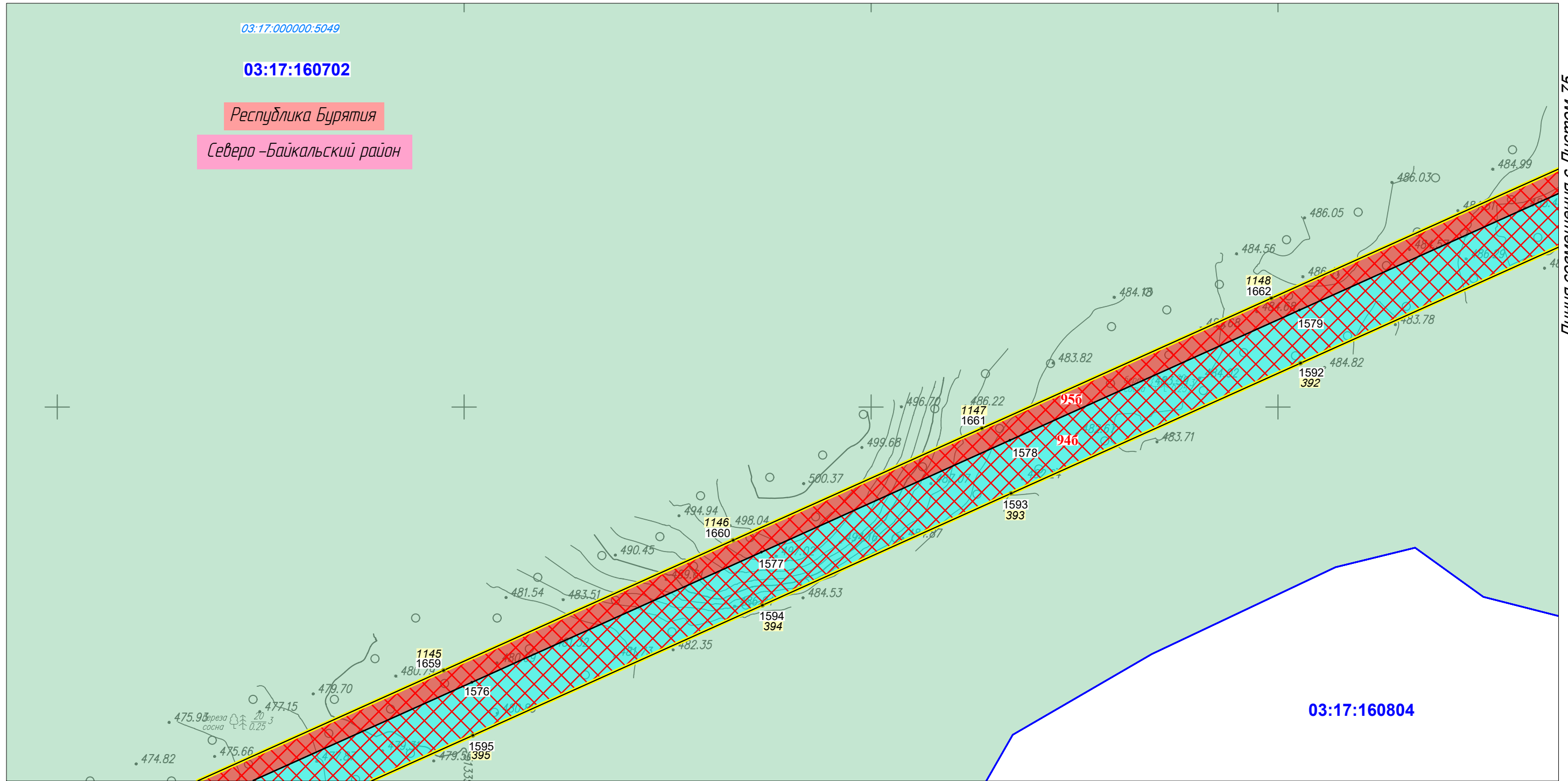
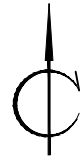
03:17:160804

Линия совмещения с Листом 73

						Республика Бурятия, Северо-Байкальский район			
						Документация по планировке территории для размещения объектов энергетики федерального значения «ВЛ 500 кВ Нижнеангарская - Усть-Кут №2»			
Изм.	Кол.уч.	Лист	№ док.	Подп.	Дата	Основная часть проекта межевания территории. Графическая часть.	Стадия	Лист	Листов
Разработчик	Мароховский А.А.			<i>Мароховский</i>	08.22		ПМТ-6	74	318
Разработчик	Тимергалиева А.И.			<i>Тимергалиева</i>	08.22				
Разработчик	Журавлева А.В.			<i>Журавлева</i>	08.22				
Н. контр.	Алешина А.М.			<i>Алешина</i>	08.22	Чертеж межевания территории. М 1:5000			
Нач. отд.	Гнетова Н.Ю.			<i>Гнетова</i>	08.22				
						ООО НПО "Инжгеопроект" 109052, г. Москва, Рязанский проспект, д.2 стр.49			

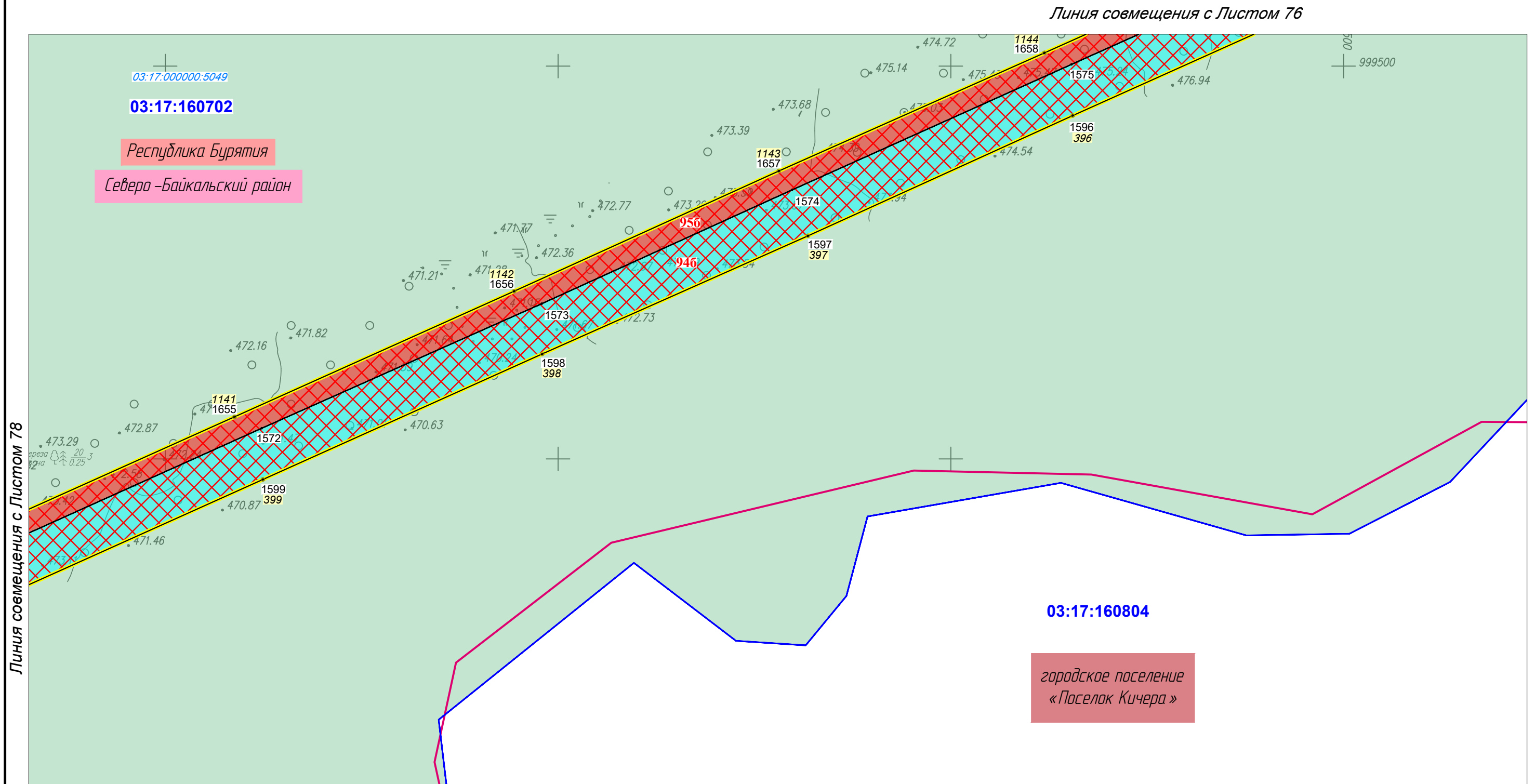


						Республика Бурятия, Северо-Байкальский район			
						Документация по планировке территории для размещения объектов энергетики федерального значения «ВЛ 500 кВ Нижнеангарская - Усть-Кут №2»			
Изм.	Кол.уч.	Лист	№ док.	Подп.	Дата	Основная часть проекта межевания территории. Графическая часть.	Стадия	Лист	Листов
Разработчик	Мароховский А.А.			<i>Мароховский</i>	08.22		ПМТ-6	75	318
Разработчик	Тимергалиева А.И.			<i>Тимергалиева</i>	08.22				
Разработчик	Журавлева А.В.			<i>Журавлева</i>	08.22				
Н. контр.	Алешина А.М.			<i>Алешина</i>	08.22				
Нач. отд.	Гнетова Н.Ю.			<i>Гнетова</i>	08.22	Чертеж межевания территории. М 1:5000	 ООО НПО "Инжгеопроект" 109052, г. Москва, Рязанский проспект, д.2 стр.49		



Линия совмещения с Листом 77

						Республика Бурятия, Северо-Байкальский район			
						Документация по планировке территории для размещения объектов энергетики федерального значения «ВЛ 500 кВ Нижнеангарская - Усть-Кут №2»			
Изм.	Кол.уч.	Лист	№ док.	Подп.	Дата	Основная часть проекта межевания территории. Графическая часть.	Стадия	Лист	Листов
Разработчик		Мароховский А.А.		<i>Мароховский</i>	08.22		ПМТ-6	76	318
Разработчик		Тимергалиева А.И.		<i>Тимергалиева</i>	08.22				
Разработчик		Журавлева А.В.		<i>Журавлева</i>	08.22				
Н. контр.		Алешина А.М.		<i>Алешина</i>	08.22				
Нач. отд.		Гнетова Н.Ю.		<i>Гнетова</i>	08.22	Чертеж межевания территории. М 1:5000	 ООО НПО "Инжгеопроект" 109052, г. Москва, Рязанский проспект, д.2 стр.49		



Линия совмещения с Листом 78

Линия совмещения с Листом 76

03:17:000000:5049

03:17:160702

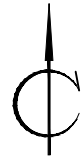
Республика Бурятия

Северо-Байкальский район

03:17:160804

городское поселение
«Поселок Кичера»

						Республика Бурятия, Северо-Байкальский район			
						Документация по планировке территории для размещения объектов энергетики федерального значения «ВЛ 500 кВ Нижнеангарская - Усть-Кут №2»			
Изм.	Кол.уч.	Лист	№ док.	Подп.	Дата	Основная часть проекта межевания территории. Графическая часть.	Стадия	Лист	Листов
Разработчик	Мароховский А.А.			<i>Мароховский</i>	08.22		ПМТ-6	77	318
Разработчик	Тимергалиева А.И.			<i>Тимергалиева</i>	08.22				
Разработчик	Журавлева А.В.			<i>Журавлева</i>	08.22				
Н. контр.	Алешина А.М.			<i>Алешина</i>	08.22				
Нач. отд.	Гнетова Н.Ю.			<i>Гнетова</i>	08.22	Чертеж межевания территории. М 1:5000	 ООО НПО «Инжгеопроект» 109052, г. Москва, Рязанский проспект, д.2 стр.49		

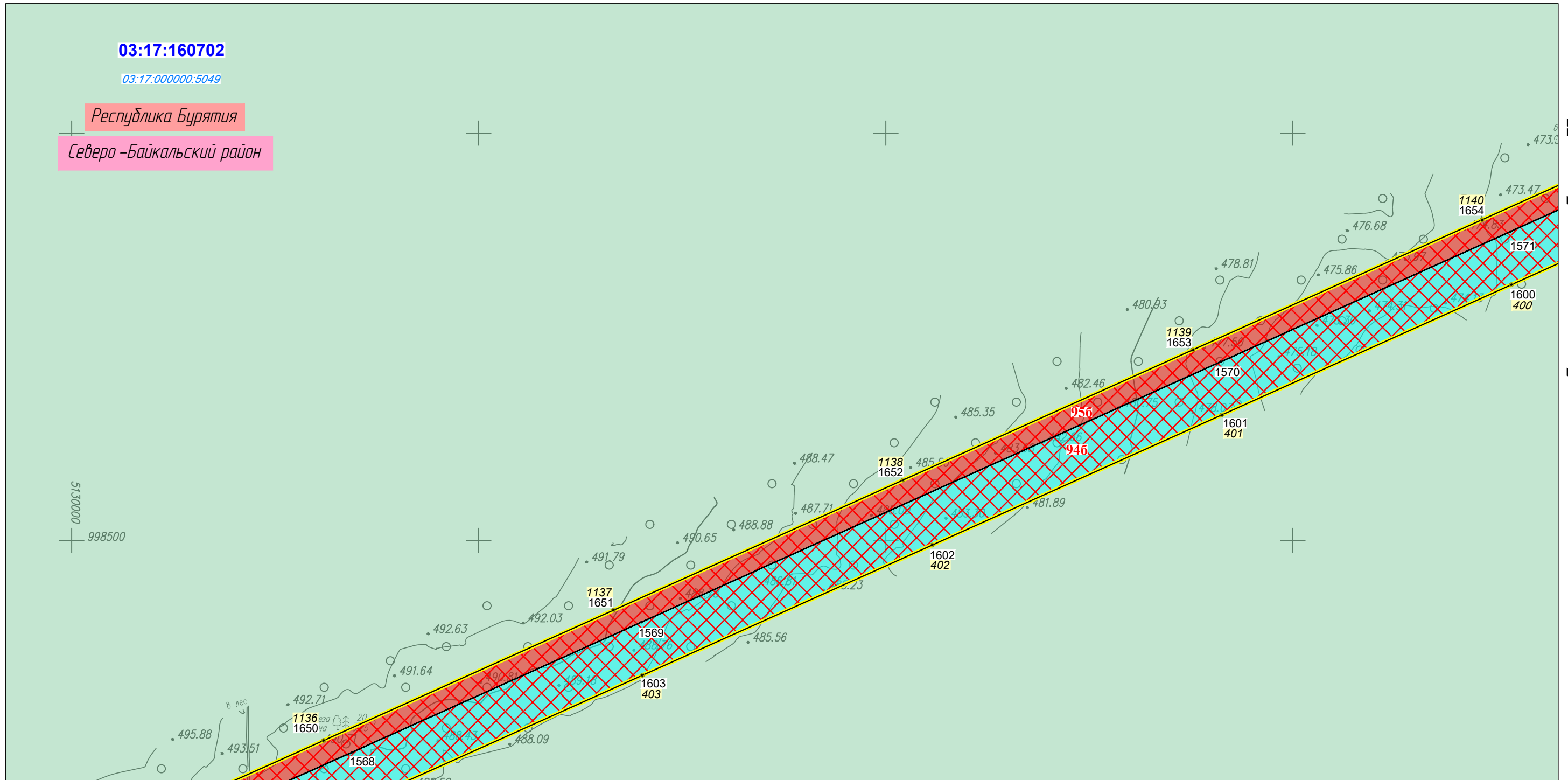


03:17:160702

03:17:000000:5049

Республика Бурятия

Северо-Байкальский район

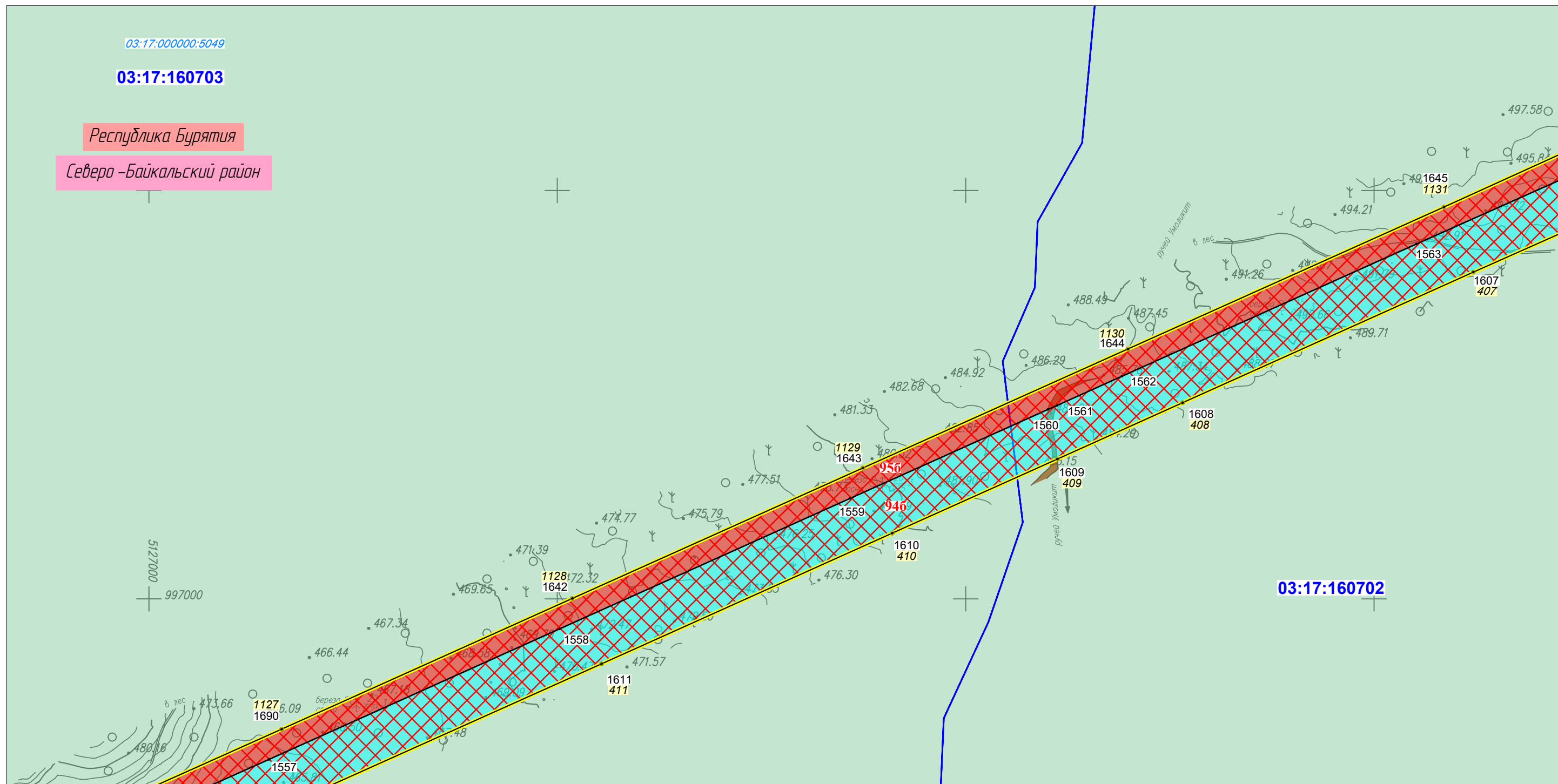


Линия совмещения с Листом 79

Линия совмещения с Листом 77

						Республика Бурятия, Северо-Байкальский район			
						Документация по планировке территории для размещения объектов энергетики федерального значения «ВЛ 500 кВ Нижнеангарская - Усть-Кут №2»			
Изм.	Кол.уч.	Лист	№ док.	Подп.	Дата	Основная часть проекта межевания территории. Графическая часть.	Стадия	Лист	Листов
Разработчик	Марховский А.А.			<i>Марховский</i>	08.22		ПМТ-6	78	318
Разработчик	Тимергалиева А.И.			<i>Тимергалиева</i>	08.22				
Разработчик	Журавлева А.В.			<i>Журавлева</i>	08.22				
Н. контр.	Алешина А.М.			<i>Алешина</i>	08.22				
Нач. отд.	Гнетова Н.Ю.			<i>Гнетова</i>	08.22	Чертеж межевания территории. М 1:5000	 ООО НПО "Инжгеопроект" 109052, г. Москва, Рязанский проспект, д.2 стр.49		

Чертеж межевания территории



Линия совмещения с Листом 79

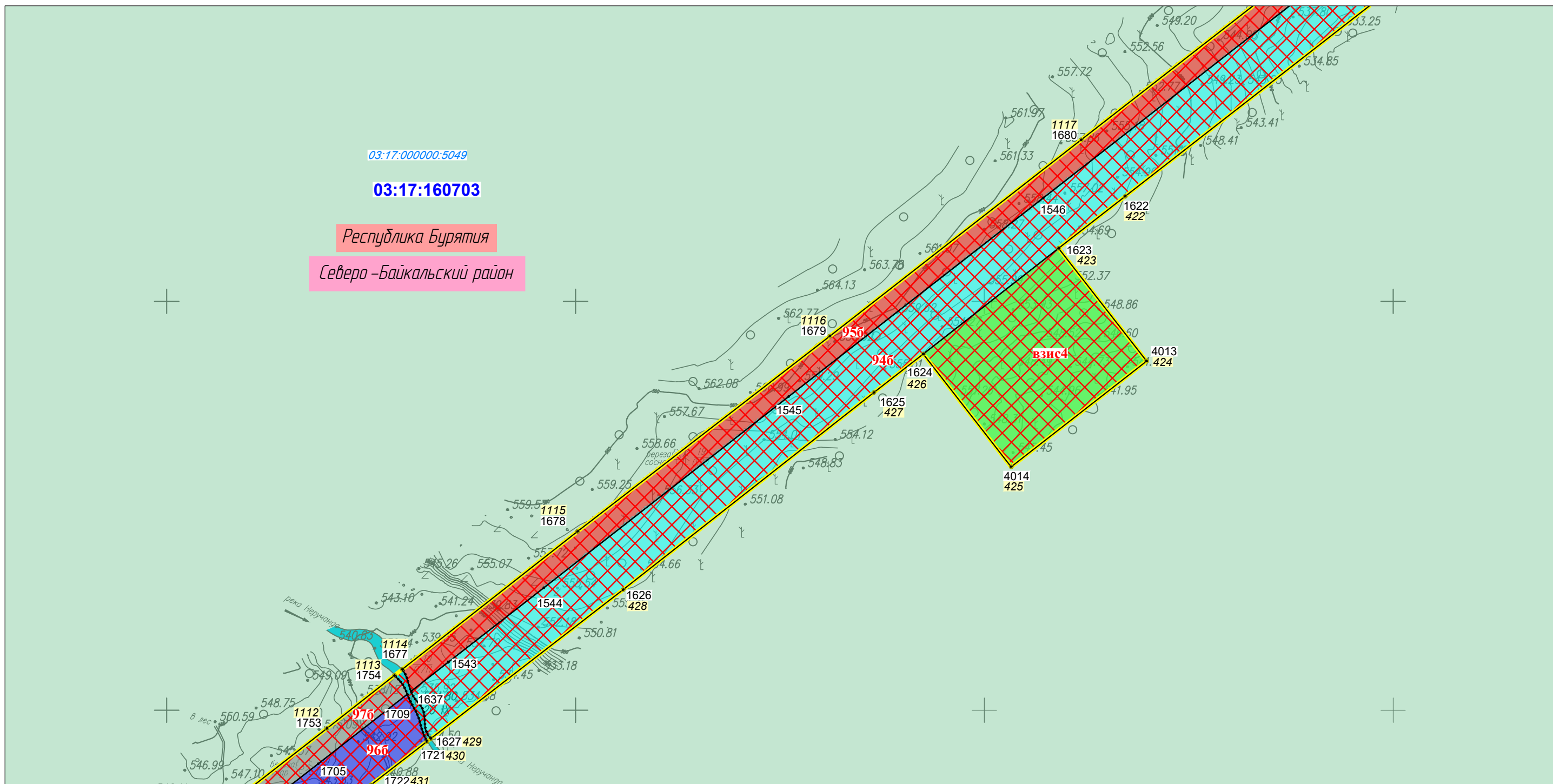
Линия совмещения с Листом 81

						Республика Бурятия, Северо-Байкальский район			
						Документация по планировке территории для размещения объектов энергетики федерального значения «ВЛ 500 кВ Нижнеангарская - Усть-Кут №2»			
Изм.	Кол.уч.	Лист	№ док.	Подп.	Дата	Основная часть проекта межевания территории. Графическая часть.	Стадия	Лист	Листов
Разработчик	Мароховский А.А.			<i>Мароховский</i>	08.22		ПМТ-6	80	318
Разработчик	Тимергалиева А.И.			<i>Тимергалиева</i>	08.22				
Разработчик	Журавлева А.В.			<i>Журавлева</i>	08.22				
Н. контр.	Алешина А.М.			<i>Алешина</i>	08.22				
Нач. отд.	Гнетова Н.Ю.			<i>Гнетова</i>	08.22	Чертеж межевания территории. М 1:5000	 ООО НПО "Инжгеопроект" 109052, г. Москва, Рязанский проспект, д.2 стр.49		

Чертеж межевания территории



Линия совмещения с Листом 82



03:17:000000:5049
 03:17:160703
 Республика Бурятия
 Северо-Байкальский район

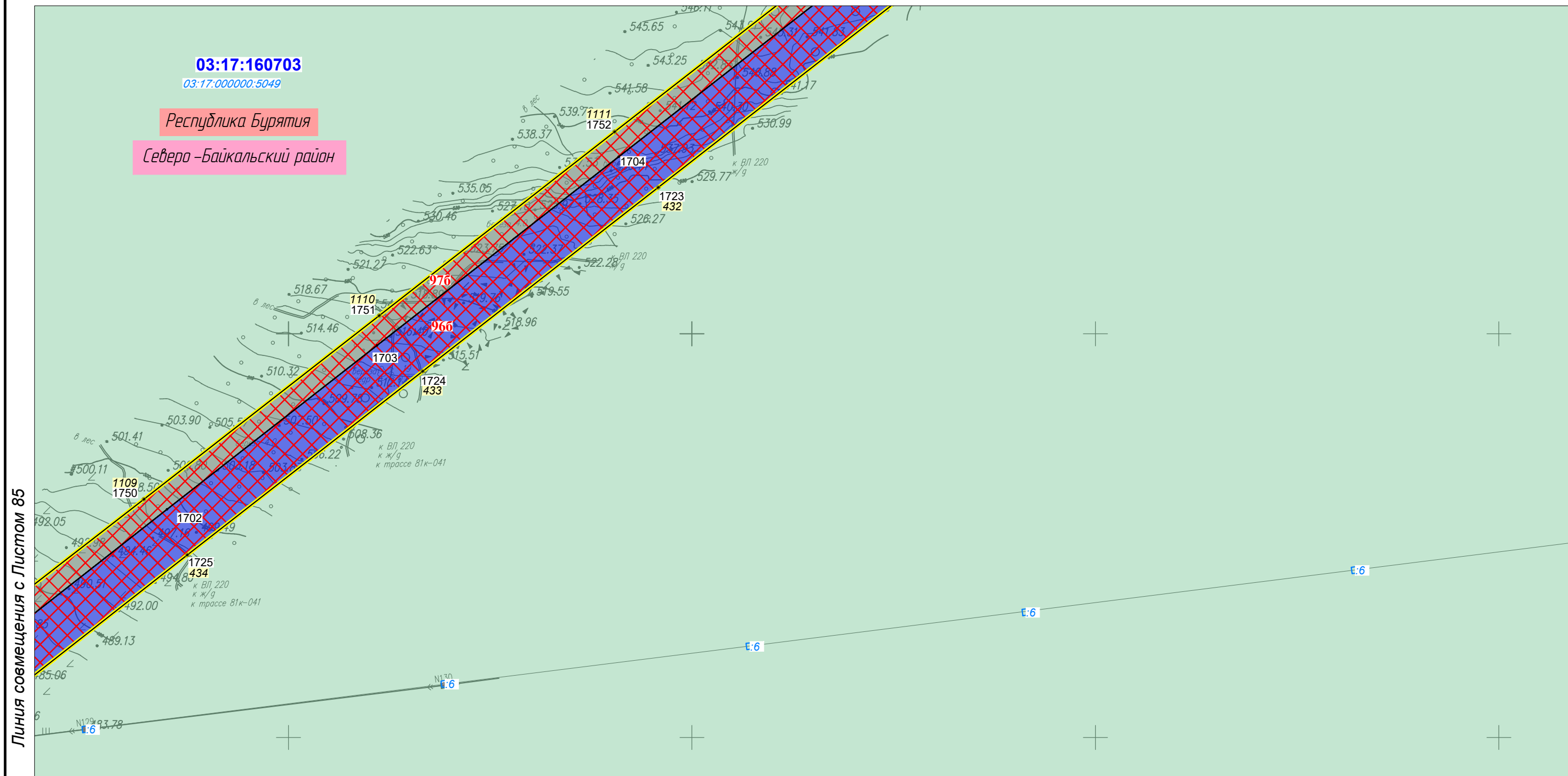
Линия совмещения с Листом 84

						Республика Бурятия, Северо-Байкальский район			
						Документация по планировке территории для размещения объектов энергетики федерального значения «ВЛ 500 кВ Нижнеангарская - Усть-Кут №2»			
Изм.	Кол.уч.	Лист	№ док.	Подп.	Дата	Основная часть проекта межевания территории. Графическая часть.	Стадия	Лист	Листов
Разработчик	Мароховский А.А.			<i>Мароховский</i>	08.22		ПМТ-6	83	318
Разработчик	Тимергалиева А.И.			<i>Тимергалиева</i>	08.22				
Разработчик	Журавлева А.В.			<i>Журавлева</i>	08.22				
Н. контр.	Алешина А.М.			<i>Алешина</i>	08.22				
Нач. отд.	Гнетова Н.Ю.			<i>Гнетова</i>	08.22	Чертеж межевания территории. М 1:5000	 ООО НПО "Инжгеопроект" 109052, г. Москва, Рязанский проспект, д.2 стр.49		

Чертеж межевания территории



Линия совмещения с Листом 83



Линия совмещения с Листом 85

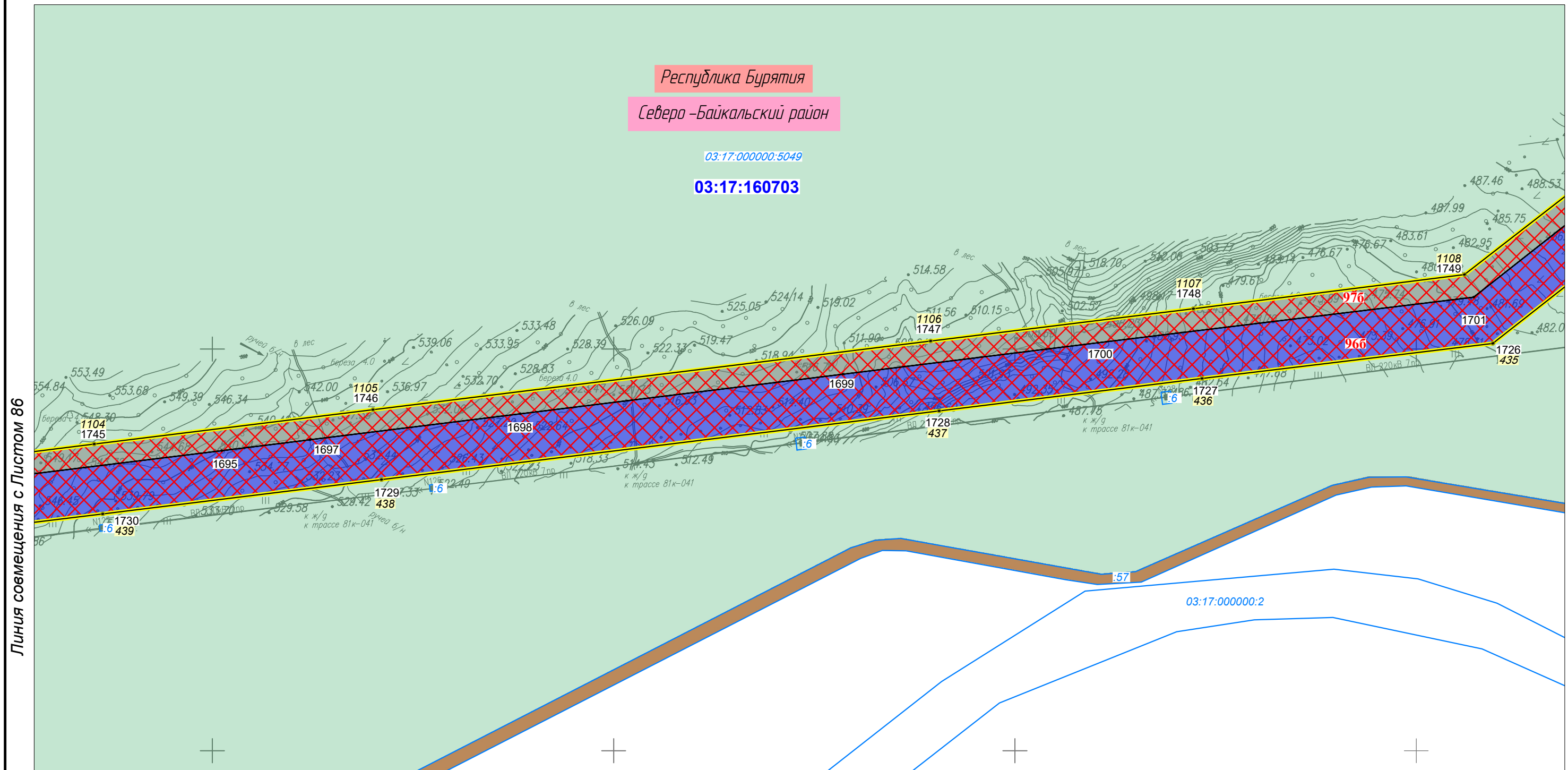
						Республика Бурятия, Северо-Байкальский район			
						Документация по планировке территории для размещения объектов энергетики федерального значения «ВЛ 500 кВ Нижнеангарская - Усть-Кут №2»			
Изм.	Кол.уч.	Лист	№ док.	Подп.	Дата	Основная часть проекта межевания территории. Графическая часть.	Стадия	Лист	Листов
Разработчик	Мароховский А.А.			<i>Mar</i>	08.22		ПМТ-6	84	318
Разработчик	Тимергалиева А.И.			<i>Tim</i>	08.22				
Разработчик	Журавлева А.В.			<i>Zur</i>	08.22				
Н. контр.	Алешина А.М.			<i>Ale</i>	08.22		Чертеж межевания территории. М 1:5000		
Нач. отд.	Гнетова Н.Ю.			<i>Gne</i>	08.22	 ООО НПО "Инжгеопроект" 109052, г. Москва, Рязанский проспект, д.2 стр.49			

Чертеж межевания территории



Республика Бурятия
Северо-Байкальский район

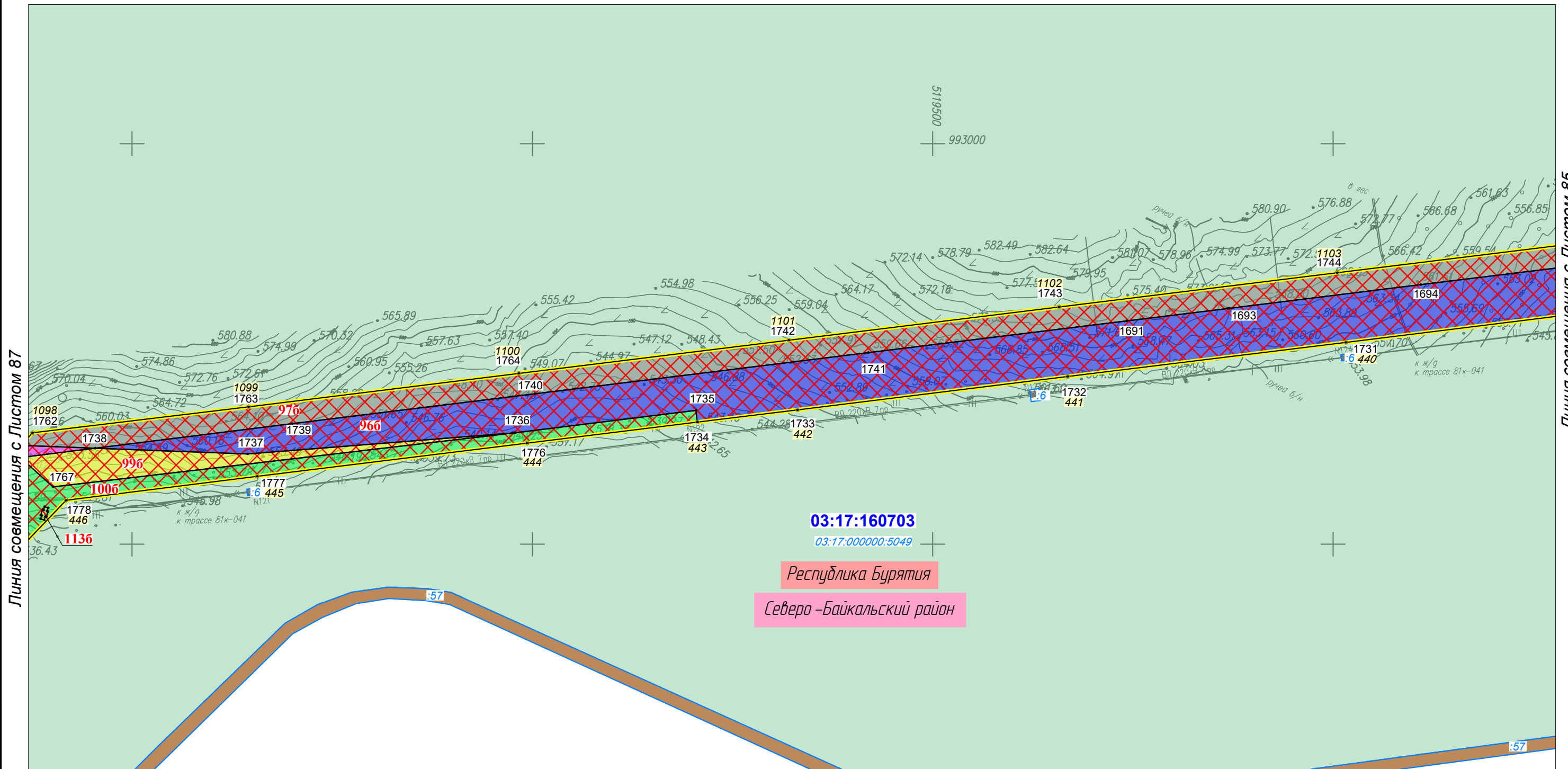
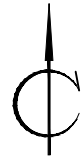
03:17:000000:5049
03:17:160703



Линия совмещения с Листом 86

Линия совмещения с Листом 84

						Республика Бурятия, Северо-Байкальский район			
						Документация по планировке территории для размещения объектов энергетики федерального значения «ВЛ 500 кВ Нижнеангарская - Усть-Кут №2»			
Изм.	Кол.уч.	Лист	№ док.	Подп.	Дата	Основная часть проекта межевания территории. Графическая часть.	Стадия	Лист	Листов
Разработчик	Мароховский А.А.			<i>Мароховский</i>	08.22		ПМТ-6	85	318
Разработчик	Тимергалиева А.И.			<i>Тимергалиева</i>	08.22				
Разработчик	Журавлева А.В.			<i>Журавлева</i>	08.22				
Н. контр.	Алешина А.М.			<i>Алешина</i>	08.22				
Нач. отд.	Гнетова Н.Ю.			<i>Гнетова</i>	08.22	Чертеж межевания территории. М 1:5000	 ООО НПО "Инжгеопроект" 109052, г. Москва, Рязанский проспект, д.2 стр.49		



Линия совмещения с Листом 87

Линия совмещения с Листом 85

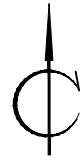
03:17:160703

03:17:000000:5049

Республика Бурятия

Северо-Байкальский район

						Республика Бурятия, Северо-Байкальский район			
						Документация по планировке территории для размещения объектов энергетики федерального значения «ВЛ 500 кВ Нижнеангарская - Усть-Кут №2»			
Изм.	Кол.уч.	Лист	№ док.	Подп.	Дата	Основная часть проекта межевания территории. Графическая часть.	Стадия	Лист	Листов
Разработчик	Мароховский А.А.			<i>Мароховский</i>	08.22		ПМТ-6	86	318
Разработчик	Тимергалиева А.И.			<i>Тимергалиева</i>	08.22				
Разработчик	Журавлева А.В.			<i>Журавлева</i>	08.22				
Н. контр.	Алешина А.М.			<i>Алешина</i>	08.22				
Нач. отд.	Гнетова Н.Ю.			<i>Гнетова</i>	08.22	Чертеж межевания территории. М 1:5000	ООО НПО "Инжгеопроект" 109052, г. Москва, Рязанский проспект, д.2 стр.49		



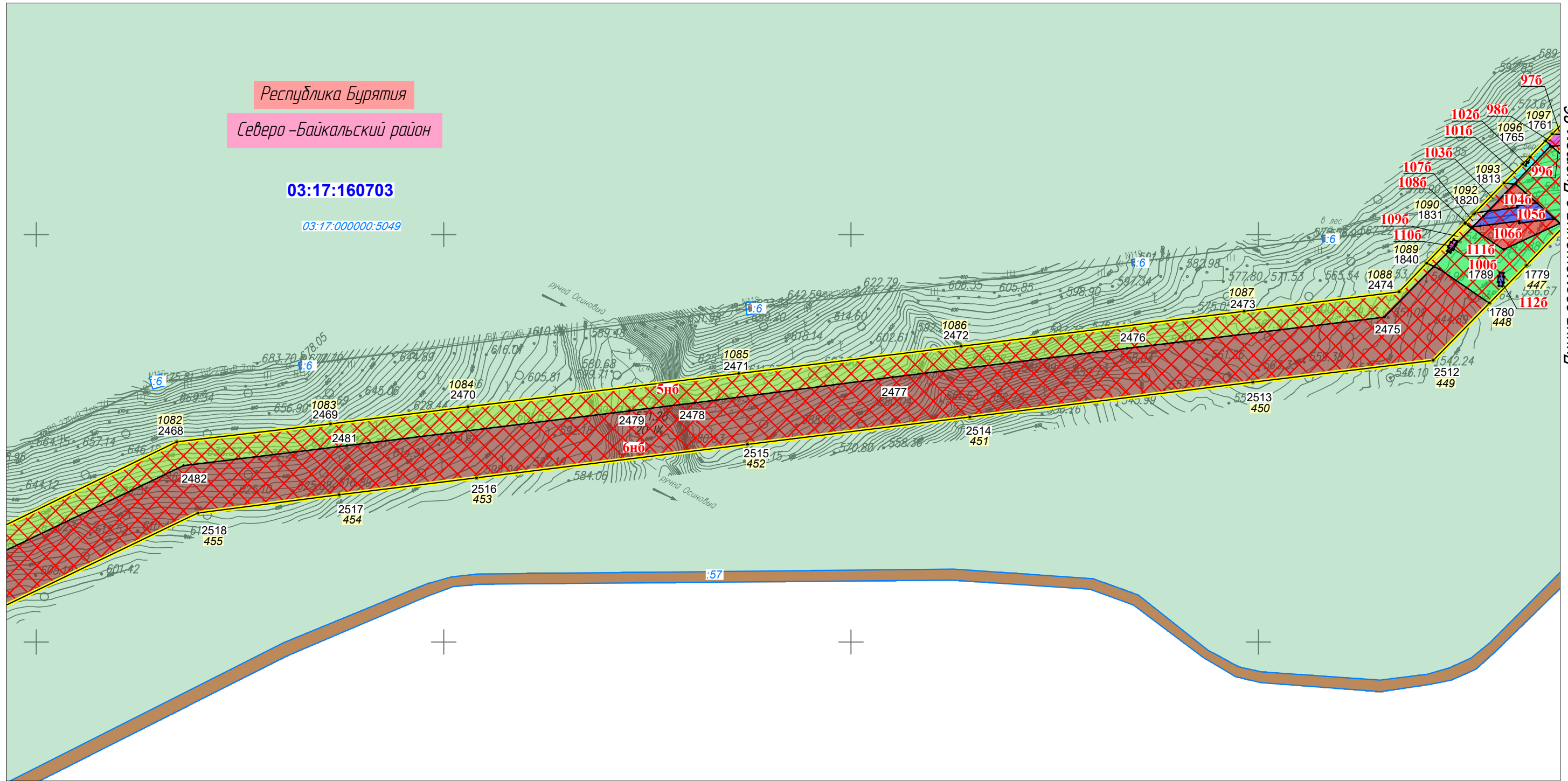
Республика Бурятия
Северо-Байкальский район

03:17:160703

03:17:000000:5049

Линия совмещения с Листом 88

Линия совмещения с Листом 86



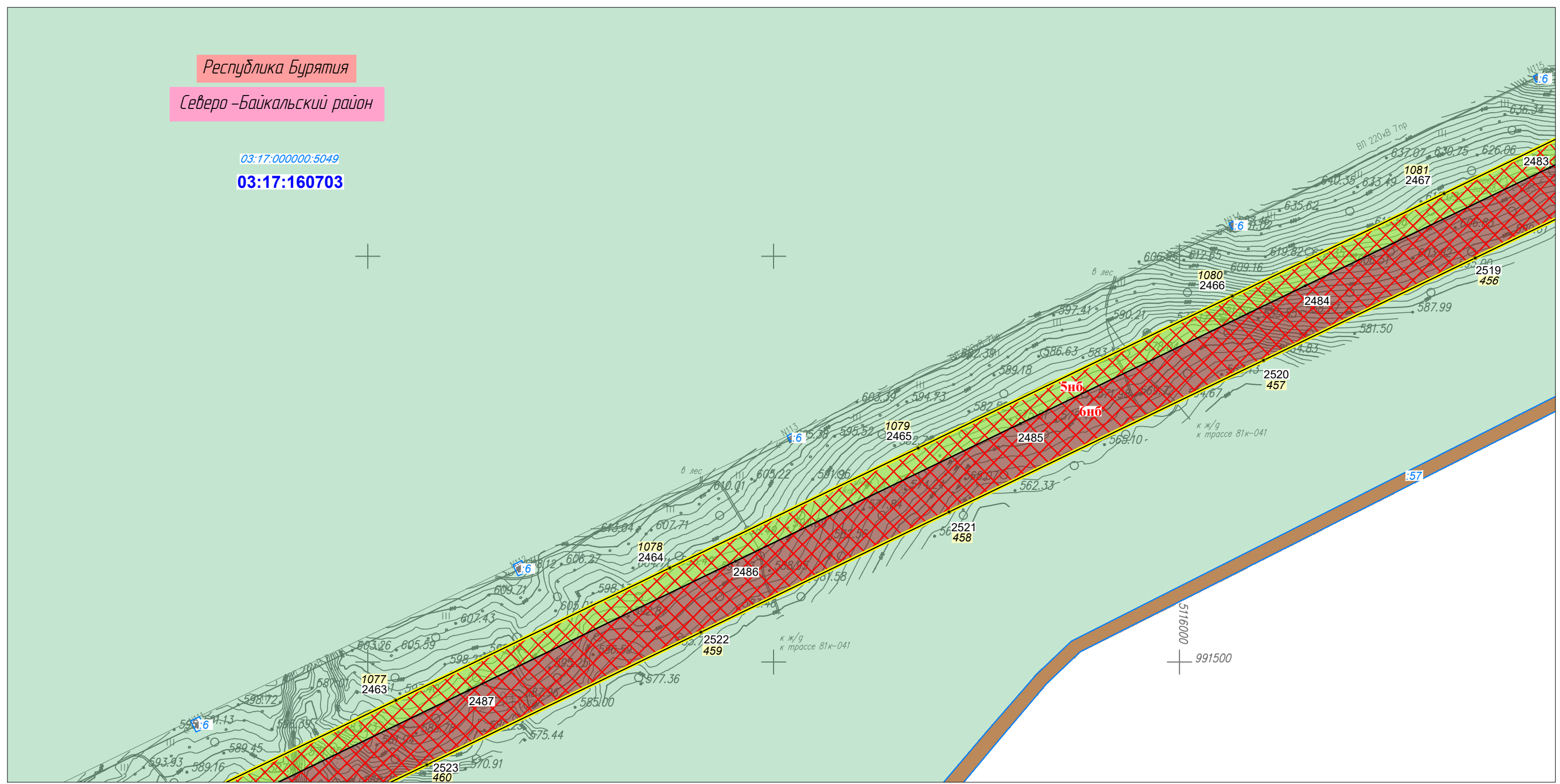
						Республика Бурятия, Северо-Байкальский район			
						Документация по планировке территории для размещения объектов энергетики федерального значения «ВЛ 500 кВ Нижнеангарская - Усть-Кут №2»			
Изм.	Кол.уч.	Лист	№ док.	Подп.	Дата	Основная часть проекта межевания территории. Графическая часть.	Стадия	Лист	Листов
Разработчик	Мароховский А.А.			<i>Мароховский</i>	08.22		ПМТ-6	87	318
Разработчик	Тимергалиева А.И.			<i>Тимергалиева</i>	08.22				
Разработчик	Журавлева А.В.			<i>Журавлева</i>	08.22				
Н. контр.	Алешина А.М.			<i>Алешина</i>	08.22				
Нач. отд.	Гнетова Н.Ю.			<i>Гнетова</i>	08.22	Чертеж межевания территории. М 1:5000	 ООО НПО "Инжгеопроект" 109052, г. Москва, Рязанский проспект, д.2 стр.49		

Чертеж межевания территории



Республика Бурятия
Северо-Байкальский район

03:17:000000:5049
03:17:160703



Линия совмещения с Листом 89

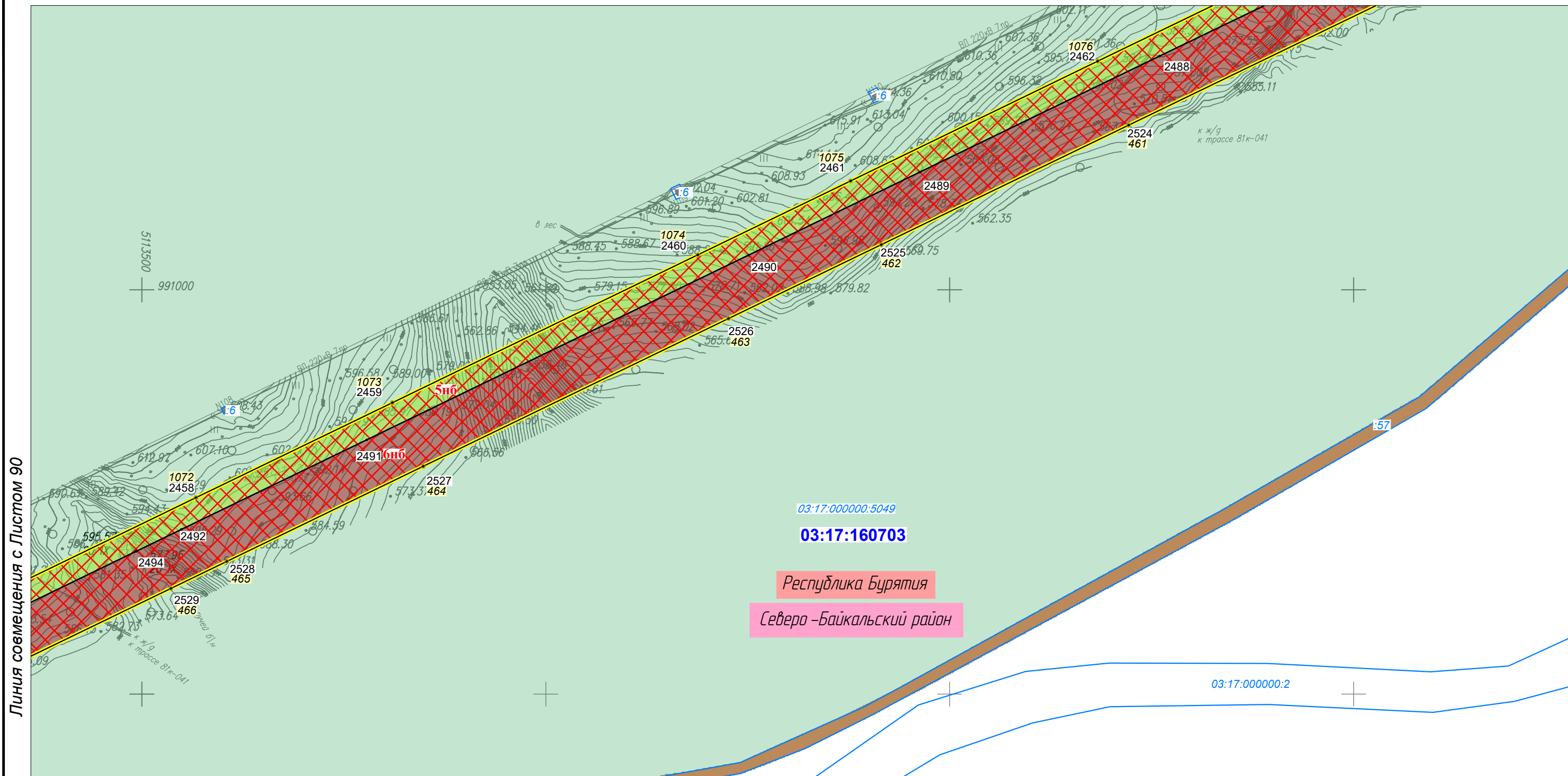
Линия совмещения с Листом 87

						Республика Бурятия, Северо-Байкальский район			
						Документация по планировке территории для размещения объектов энергетики федерального значения «ВЛ 500 кВ Нижнеангарская - Усть-Кут №2»			
Изм.	Кол.уч.	Лист	№ док.	Подп.	Дата	Основная часть проекта межевания территории. Графическая часть.	Стадия	Лист	Листов
Разработчик	Мароховский А.А.			<i>Мароховский</i>	08.22		ПМТ-6	88	318
Разработчик	Тимергалиева А.И.			<i>Тимергалиева</i>	08.22				
Разработчик	Журавлева А.В.			<i>Журавлева</i>	08.22				
Н. контр.	Алешина А.М.			<i>Алешина</i>	08.22				
Нач. отд.	Гнетова Н.Ю.			<i>Гнетова</i>	08.22	Чертеж межевания территории. М 1:5000	 ООО НПО "Инжгеопроект" 109052, г. Москва, Рязанский проспект, д.2 стр.49		

Чертеж межевания территории

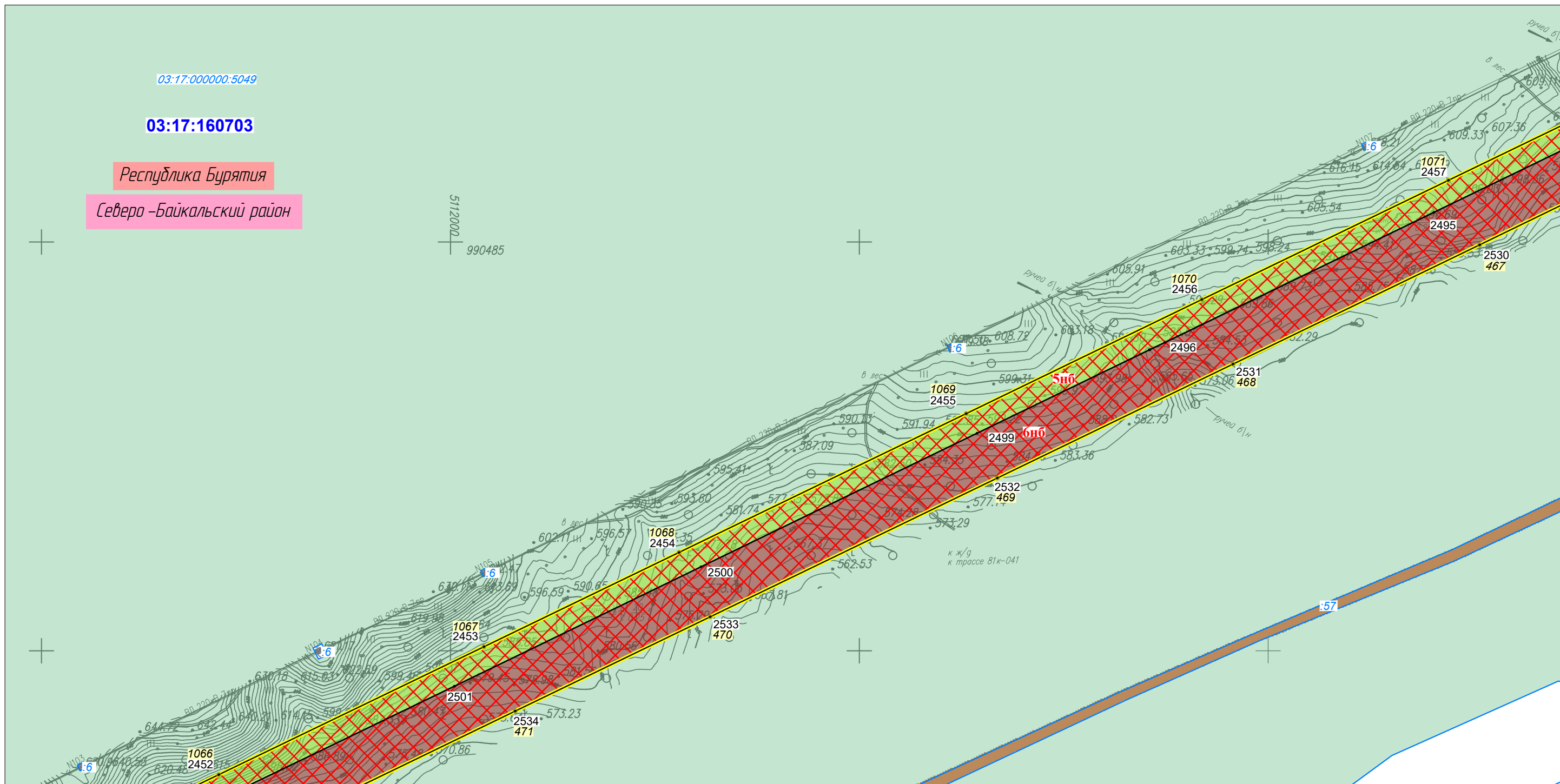


Линия совмещения с Листом 88



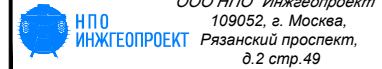
						Республика Бурятия, Северо-Байкальский район			
						Документация по планировке территории для размещения объектов энергетики федерального значения «ВЛ 500 кВ Нижнеангарская - Усть-Кут №2»			
Изм.	Кол.уч.	Лист	№ док.	Подп.	Дата	Основная часть проекта межевания территории. Графическая часть.	Стадия	Лист	Листов
Разработчик	Мароховский А.А.			<i>Мароховский</i>	08.22		ПМТ-6	89	318
Разработчик	Тимергалиева А.И.			<i>Тимергалиева</i>	08.22				
Разработчик	Журавлева А.В.			<i>Журавлева</i>	08.22				
Н. контр.	Алешина А.М.			<i>Алешина</i>	08.22				
Нач. отд.	Гнетова Н.Ю.			<i>Гнетова</i>	08.22	Чертеж межевания территории. М 1:5000	ООО НПО "Инжгеопроект" 109052, г. Москва, Рязанский проспект, д.2 стр.49		

Чертеж межевания территории



Линия совмещения с Листом 89

Линия совмещения с Листом 91

						Республика Бурятия, Северо-Байкальский район			
						Документация по планировке территории для размещения объектов энергетики федерального значения «ВЛ 500 кВ Нижнеангарская - Усть-Кут №2»			
Изм.	Кол.уч.	Лист	№ док.	Подп.	Дата	Основная часть проекта межевания территории. Графическая часть.	Стадия	Лист	Листов
Разработчик	Мароховский А.А.			<i>Мароховский</i>	08.22		ПМТ-6	90	318
Разработчик	Тимергалиева А.И.			<i>Тимергалиева</i>	08.22				
Разработчик	Журавлева А.В.			<i>Журавлева</i>	08.22				
Н. контр.	Алешина А.М.			<i>Алешина</i>	08.22				
Нач. отд.	Гнетова Н.Ю.			<i>Гнетова</i>	08.22	Чертеж межевания территории. М 1:5000	 ООО НПО "Инжгеопроект" 109052, г. Москва, Рязанский проспект, д.2 стр.49		

Чертеж межевания территории



03:17:000000:5049

03:17:160703

Республика Бурятия

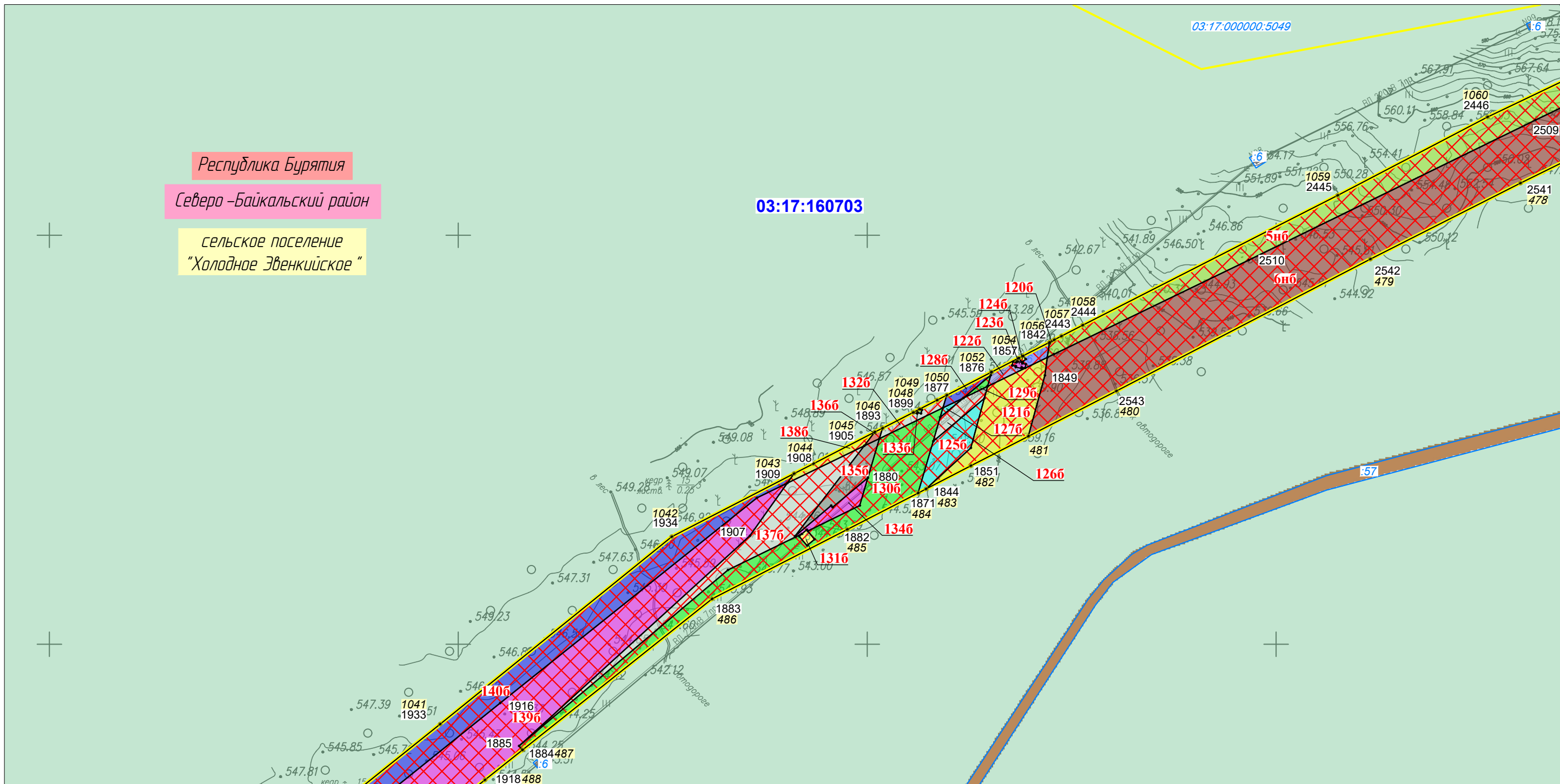
Северо-Байкальский район

сельское поселение
"Холодное Эвенкийское"

Линия совмещения с Листом 92

Линия совмещения с Листом 90

						Республика Бурятия, Северо-Байкальский район			
						Документация по планировке территории для размещения объектов энергетики федерального значения «ВЛ 500 кВ Нижнеангарская - Усть-Кут №2»			
Изм.	Кол.уч.	Лист	№ док.	Подп.	Дата	Основная часть проекта межевания территории. Графическая часть.	Стадия	Лист	Листов
Разработчик	Мароховский А.А.			<i>Мароховский</i>	08.22		ПМТ-6	91	318
Разработчик	Тимергалиева А.И.			<i>Тимергалиева</i>	08.22				
Разработчик	Журавлева А.В.			<i>Журавлева</i>	08.22				
Н. контр.	Алешина А.М.			<i>Алешина</i>	08.22				
Нач. отд.	Гнетова Н.Ю.			<i>Гнетова</i>	08.22	Чертеж межевания территории. М 1:5000	 ООО НПО "Инжгеопроект" 109052, г. Москва, Рязанский проспект, д.2 стр.49		



Республика Бурятия
Северо-Байкальский район
сельское поселение
"Холодное Звенкийское"

03:17:160703

Линия совмещения с Листом 93

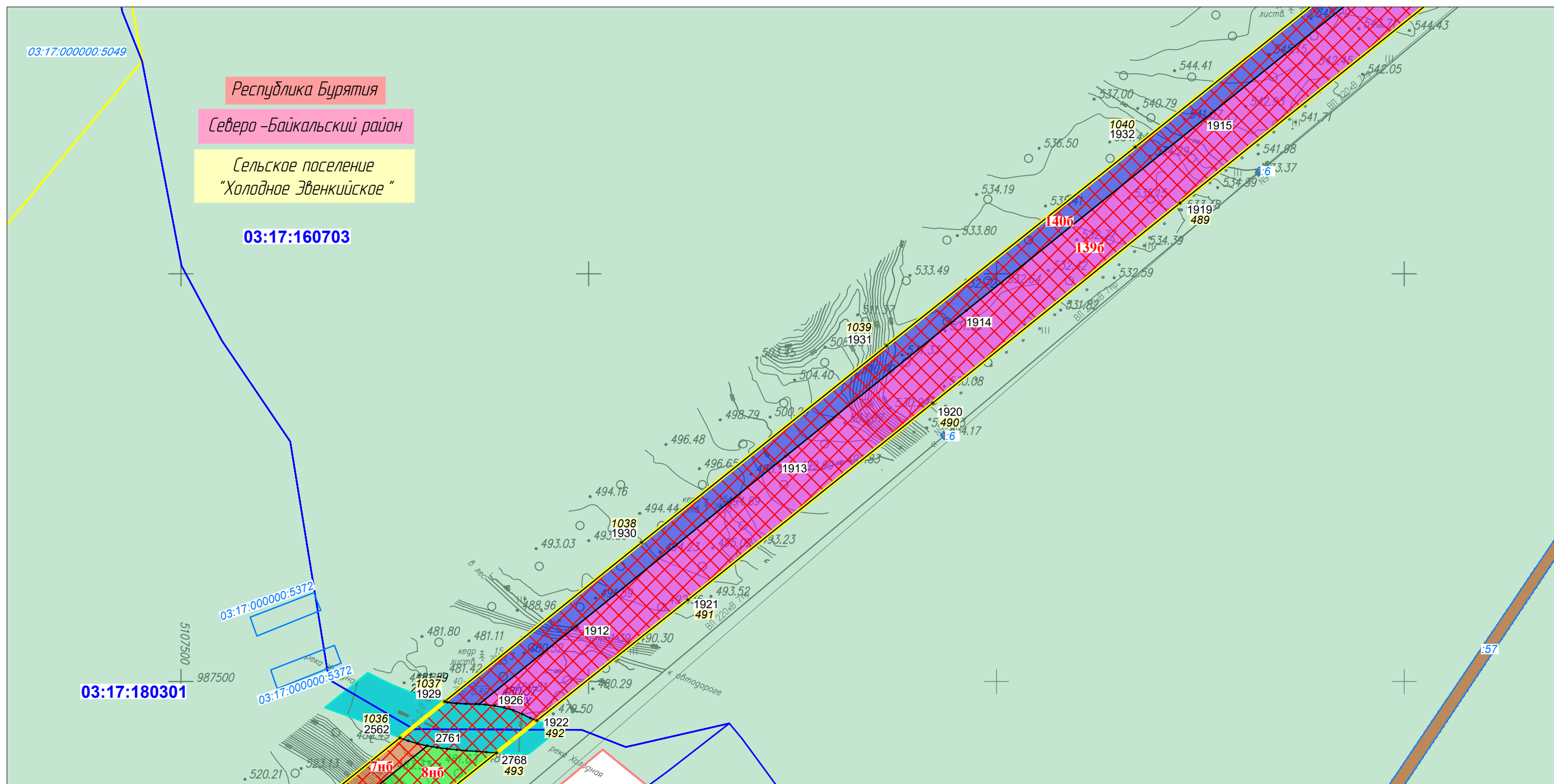
Линия совмещения с Листом 91

						Республика Бурятия, Северо-Байкальский район			
						Документация по планировке территории для размещения объектов энергетики федерального значения «ВЛ 500 кВ Нижнеангарская - Усть-Кут №2»			
Изм.	Кол.уч.	Лист	№ док.	Подп.	Дата	Основная часть проекта межевания территории. Графическая часть.	Стадия	Лист	Листов
Разработчик	Мароховский А.А.			<i>Мароховский</i>	08.22		ПМТ-6	92	318
Разработчик	Тимергалиева А.И.			<i>Тимергалиева</i>	08.22				
Разработчик	Журавлева А.В.			<i>Журавлева</i>	08.22				
Н. контр.	Алешина А.М.			<i>Алешина</i>	08.22				
Нач. отд.	Гнетова Н.Ю.			<i>Гнетова</i>	08.22	Чертеж межевания территории. М 1:5000	 ООО НПО "Инжгеопроект" 109052, г. Москва, Рязанский проспект, д.2 стр.49		

Чертеж межевания территории



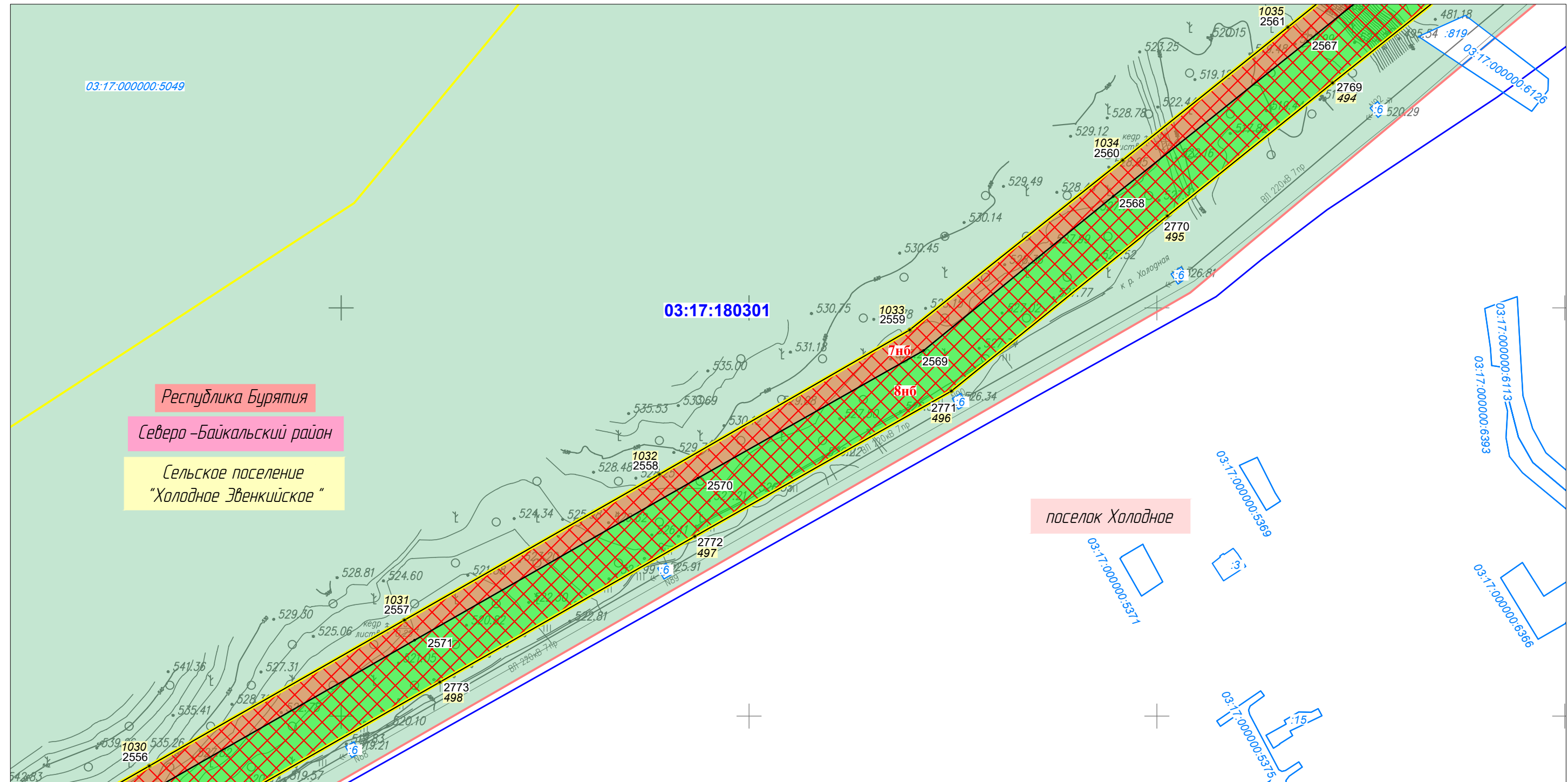
Линия совмещения с Листом 92



Чертеж межевания территории



Линия совмещения с Листом 93



Линия совмещения с Листом 95

Республика Бурятия
Северо-Байкальский район
Сельское поселение
"Холодное Эвенкийское"

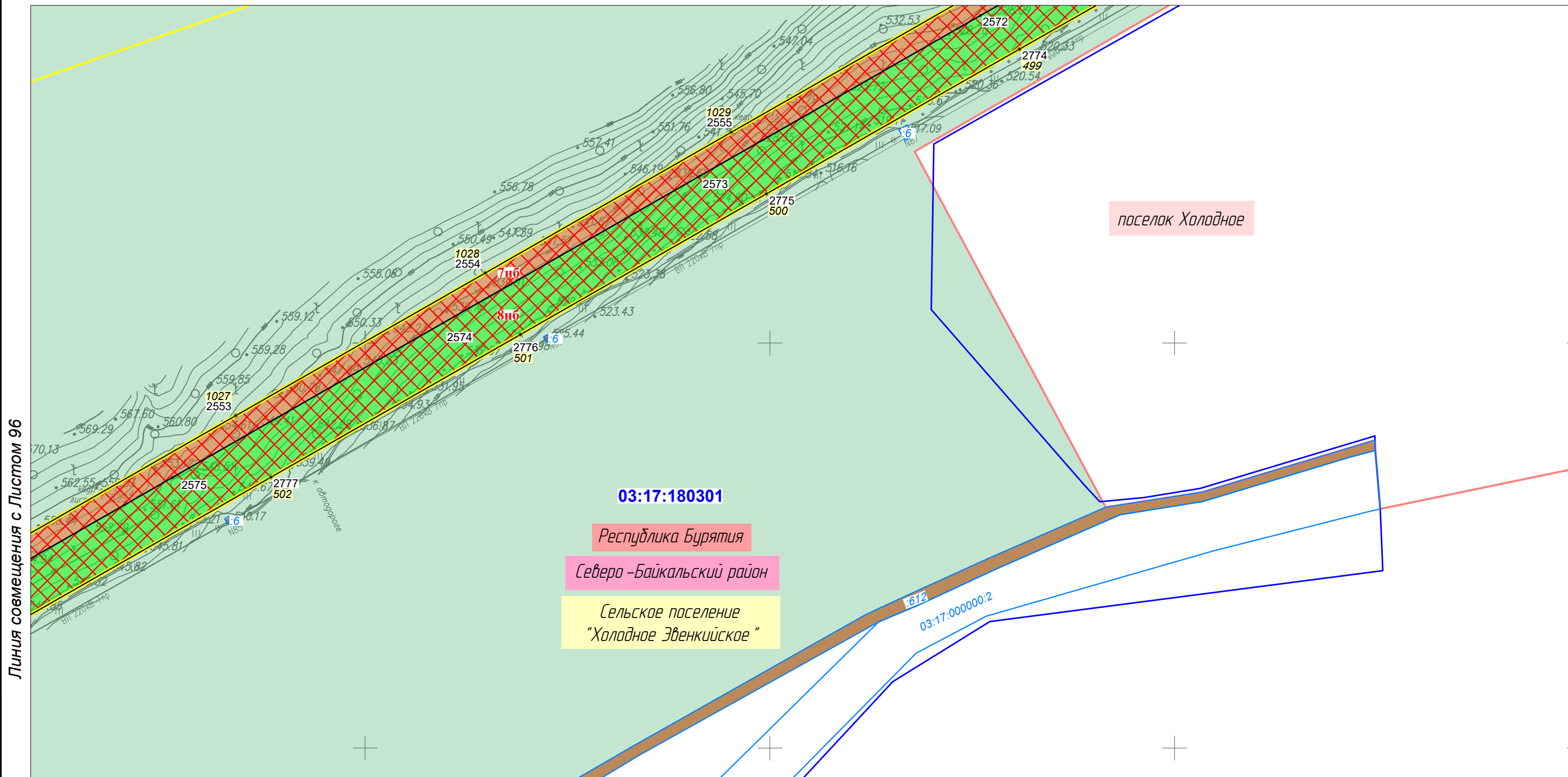
поселок Холодное

						Республика Бурятия, Северо-Байкальский район			
						Документация по планировке территории для размещения объектов энергетики федерального значения «ВЛ 500 кВ Нижнеангарская - Усть-Кут №2»			
Изм.	Кол.уч.	Лист	№ док.	Подп.	Дата	Основная часть проекта межевания территории. Графическая часть.	Стадия	Лист	Листов
Разработчик	Мароховский А.А.			<i>Мароховский</i>	08.22		ПМТ-6	94	318
Разработчик	Тимергалиева А.И.			<i>Тимергалиева</i>	08.22				
Разработчик	Журавлева А.В.			<i>Журавлева</i>	08.22				
Н. контр.	Алешина А.М.			<i>Алешина</i>	08.22				
Нач. отд.	Гнетова Н.Ю.			<i>Гнетова</i>	08.22	Чертеж межевания территории. М 1:5000	ООО НПО "Инжгеопроект" 109052, г. Москва, Рязанский проспект, д.2 стр.49		

Чертеж межевания территории



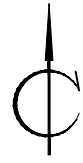
Линия совмещения с Листом 94



Линия совмещения с Листом 96

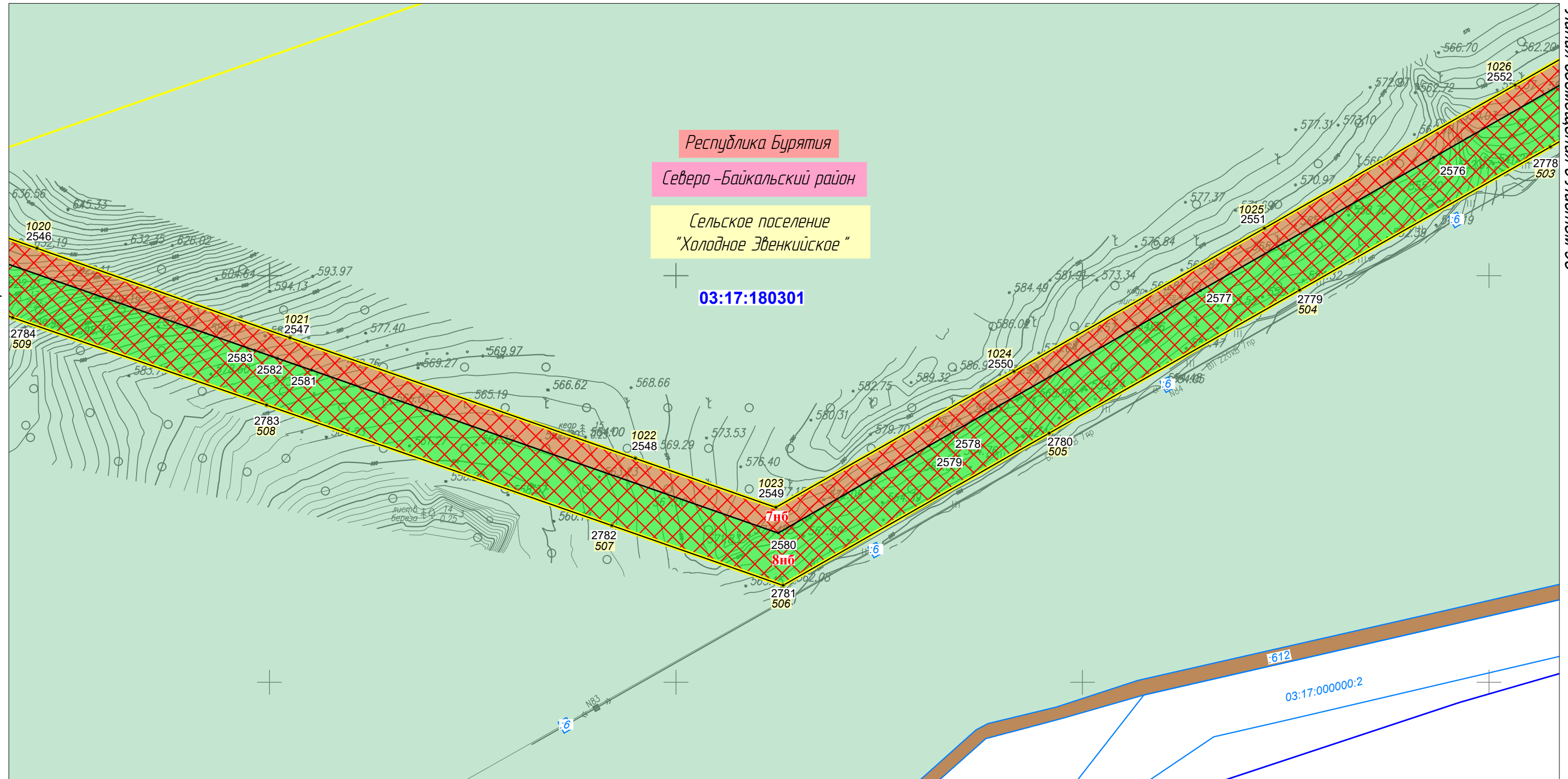
03:17:180301
 Республика Бурятия
 Северо-Байкальский район
 Сельское поселение
 "Холодное Эвенкийское"

						Республика Бурятия, Северо-Байкальский район			
						Документация по планировке территории для размещения объектов энергетики федерального значения «ВЛ 500 кВ Нижнеангарская - Усть-Кут №2»			
Изм.	Кол.уч.	Лист	№ док.	Подп.	Дата	Основная часть проекта межевания территории. Графическая часть.	Стадия	Лист	Листов
Разработчик	Мароховский А.А.			<i>Mar</i>	08.22		ПМТ-6	95	318
Разработчик	Тимергалиева А.И.			<i>Tim</i>	08.22				
Разработчик	Журавлева А.В.			<i>Zhur</i>	08.22				
Н. контр.	Алешина А.М.			<i>Alesh</i>	08.22				
Нач. отд.	Гнетова Н.Ю.			<i>Gnet</i>	08.22	Чертеж межевания территории. М 1:5000	 ООО НПО "Инжгеопроект" 109052, г. Москва, Рязанский проспект, д.2 стр.49		



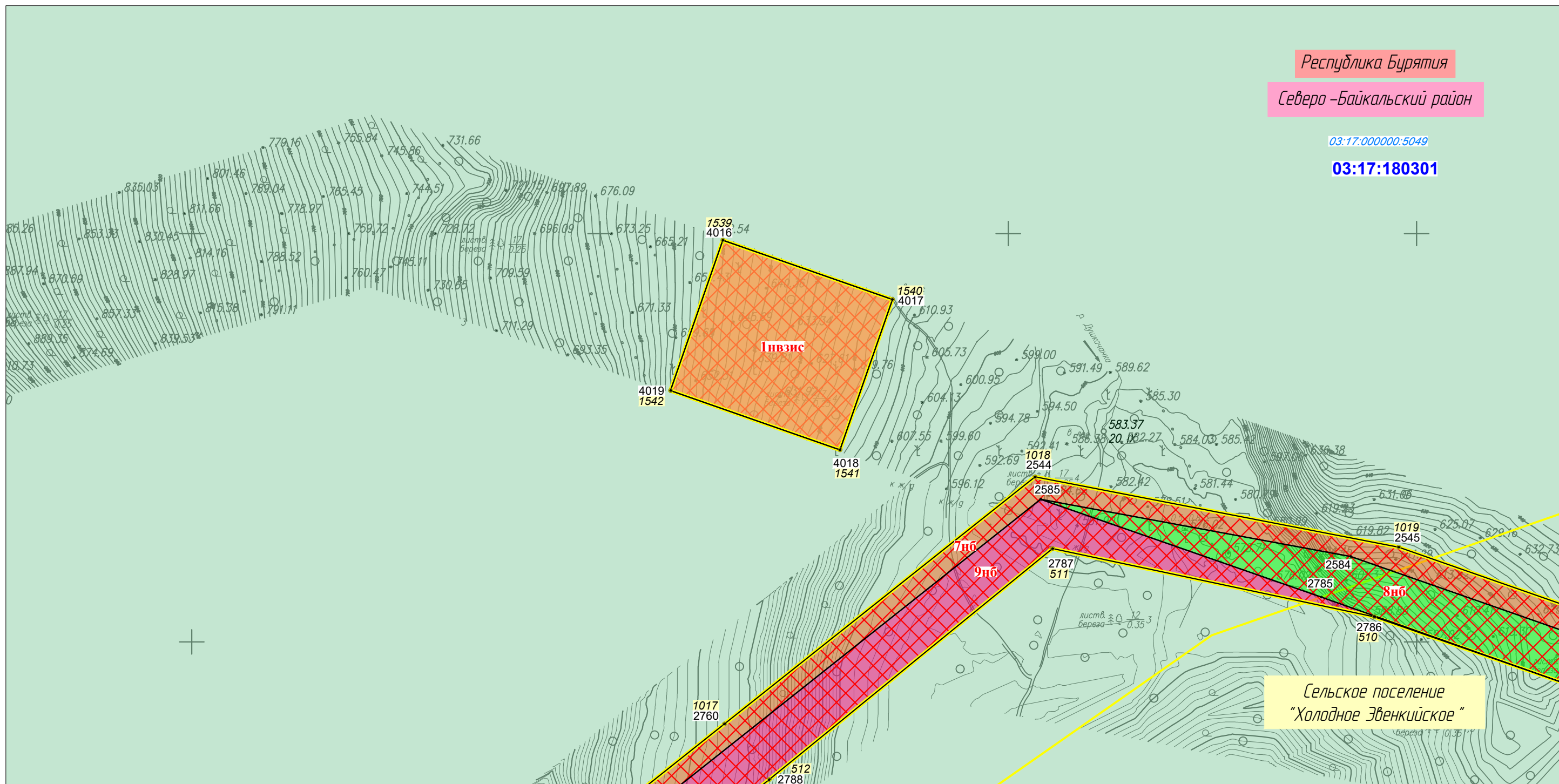
Линия совмещения с Листом 97

Линия совмещения с Листом 95



						Республика Бурятия, Северо-Байкальский район			
						Документация по планировке территории для размещения объектов энергетики федерального значения «ВЛ 500 кВ Нижнеангарская - Усть-Кут №2»			
Изм.	Кол.уч.	Лист	№ док.	Подп.	Дата	Основная часть проекта межевания территории. Графическая часть.	Стадия	Лист	Листов
Разработчик	Мароховский А.А.			<i>Мароховский</i>	08.22		ПМТ-6	96	318
Разработчик	Тимергалиева А.И.			<i>Тимергалиева</i>	08.22				
Разработчик	Журавлева А.В.			<i>Журавлева</i>	08.22				
Н. контр.	Алешина А.М.			<i>Алешина</i>	08.22				
Нач. отд.	Гнетова Н.Ю.			<i>Гнетова</i>	08.22	Чертеж межевания территории. М 1:5000	 ООО НПО "Инжгеопроект" 109052, г. Москва, Рязанский проспект, д.2 стр.49		

Чертеж межевания территории



Республика Бурятия
Северо-Байкальский район

03:17:000000:5049
03:17:180301

Линия совмещения с Листом 98

Линия совмещения с Листом 96

						Республика Бурятия, Северо-Байкальский район			
						Документация по планировке территории для размещения объектов энергетики федерального значения «ВЛ 500 кВ Нижнеангарская - Усть-Кут №2»			
Изм.	Кол.уч.	Лист	№ док.	Подп.	Дата	Основная часть проекта межевания территории. Графическая часть.	Стадия	Лист	Листов
Разработчик	Мароховский А.А.			<i>Мароховский</i>	08.22		ПМТ-6	97	318
Разработчик	Тимергалиева А.И.			<i>Тимергалиева</i>	08.22				
Разработчик	Журавлева А.В.			<i>Журавлева</i>	08.22				
Н. контр.	Алешина А.М.			<i>Алешина</i>	08.22				
Нач. отд.	Гнетова Н.Ю.			<i>Гнетова</i>	08.22	Чертеж межевания территории. М 1:5000	 ООО НПО "Инжгеопроект" 109052, г. Москва, Рязанский проспект, д.2 стр.49		

Чертеж межевания территории



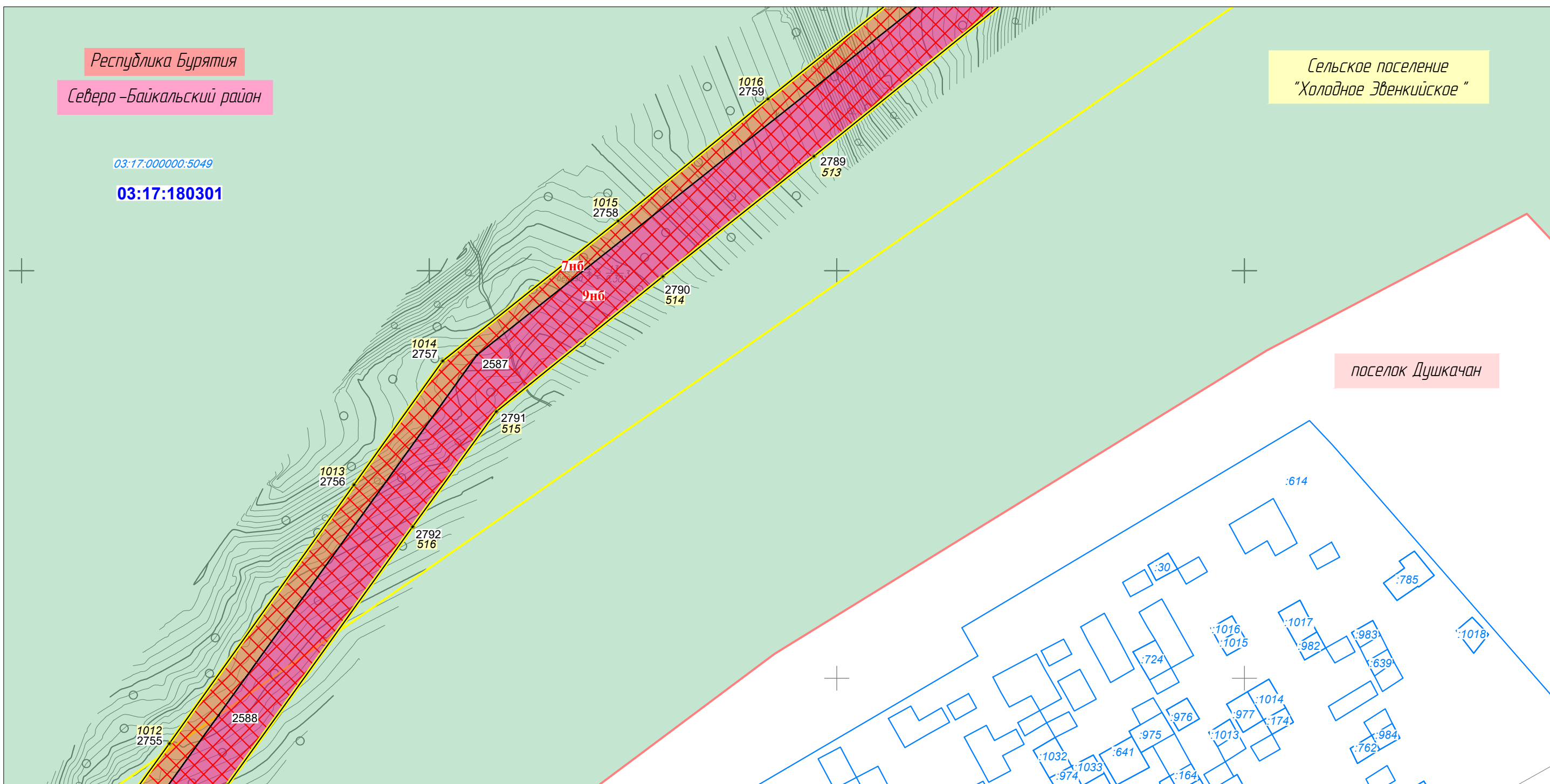
Линия совмещения с Листом 97

Республика Бурятия
Северо-Байкальский район

Сельское поселение
"Холодное Эвенкийское"

03:17:000000:5049

03:17:180301



поселок Душкачан

Линия совмещения с Листом 99

						Республика Бурятия, Северо-Байкальский район			
						Документация по планировке территории для размещения объектов энергетики федерального значения «ВЛ 500 кВ Нижнеангарская - Усть-Кут №2»			
Изм.	Кол.уч.	Лист	№ док.	Подп.	Дата	Основная часть проекта межевания территории. Графическая часть.	Стадия	Лист	Листов
Разработчик	Мароховский А.А.			<i>Мароховский</i>	08.22		ПМТ-6	98	318
Разработчик	Тимергалиева А.И.			<i>Тимергалиева</i>	08.22				
Разработчик	Журавлева А.В.			<i>Журавлева</i>	08.22				
Н. контр.	Алешина А.М.			<i>Алешина</i>	08.22				
Нач. отд.	Гнетова Н.Ю.			<i>Гнетова</i>	08.22	Чертеж межевания территории. М 1:5000	 ООО НПО "Инжгеопроект" 109052, г. Москва, Рязанский проспект, д.2 стр.49		

Чертеж межевания территории



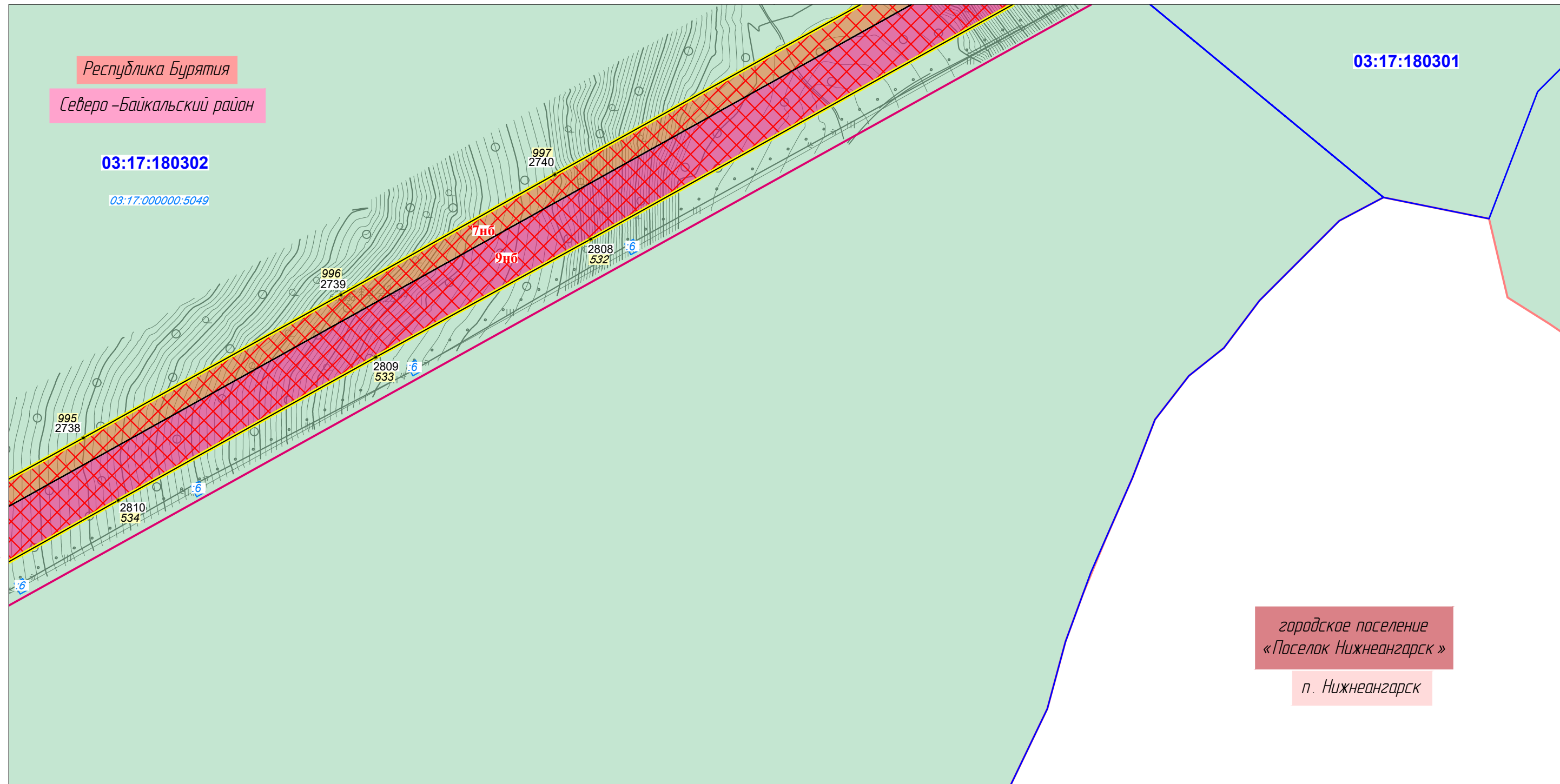
Линия совмещения с Листом 101

						Республика Бурятия, Северо-Байкальский район			
						Документация по планировке территории для размещения объектов энергетики федерального значения «ВЛ 500 кВ Нижнеангарская - Усть-Кут №2»			
Изм.	Кол.уч.	Лист	№ док.	Подп.	Дата	Основная часть проекта межевания территории. Графическая часть.	Стадия	Лист	Листов
							ПМТ-6	100	318
Разработчик		Мароховский А.А.		<i>Мароховский</i>	08.22				
Разработчик		Тимергалиева А.И.		<i>Тимергалиева</i>	08.22				
Разработчик		Журавлева А.В.		<i>Журавлева</i>	08.22				
Н. контр.		Алешина А.М.		<i>Алешина</i>	08.22	Чертеж межевания территории. М 1:5000	 ООО НПО "Инжгеопроект" 109052, г. Москва, Рязанский проспект, д.2 стр.49		
Нач. отд.		Гнетова Н.Ю.		<i>Гнетова</i>	08.22				

Чертеж межевания территории



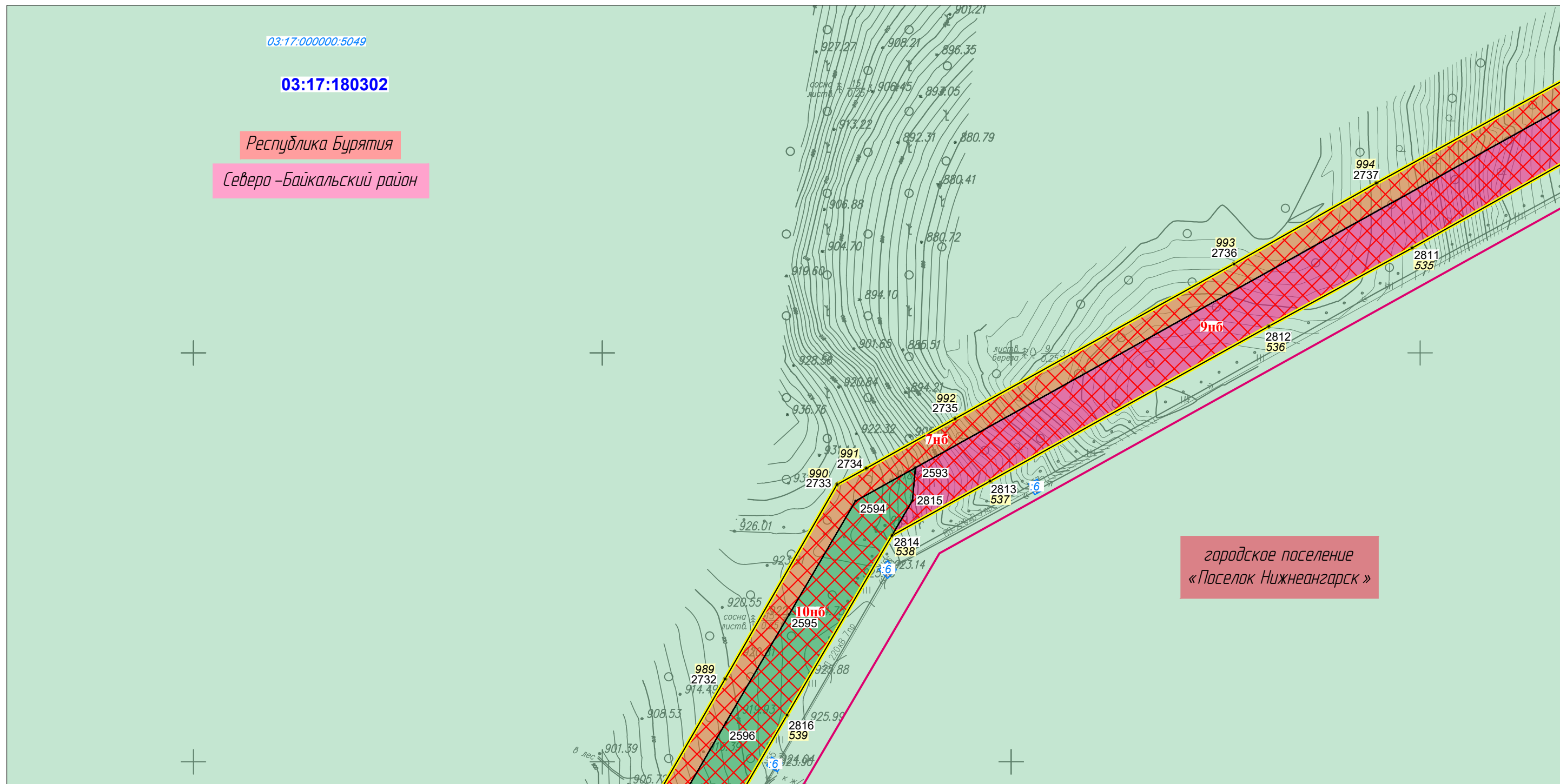
Линия совмещения с Листом 101



Линия совмещения с Листом 103

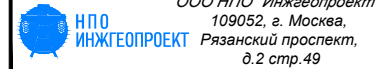
						Республика Бурятия, Северо-Байкальский район			
						Документация по планировке территории для размещения объектов энергетики федерального значения «ВЛ 500 кВ Нижнеангарская - Усть-Кут №2»			
Изм.	Кол.уч.	Лист	№ док.	Подп.	Дата	Основная часть проекта межевания территории. Графическая часть.	Стадия	Лист	Листов
Разработчик	Мароховский А.А.			<i>Мароховский</i>	08.22		ПМТ-6	102	318
Разработчик	Тимергалиева А.И.			<i>Тимергалиева</i>	08.22				
Разработчик	Журавлева А.В.			<i>Журавлева</i>	08.22				
Н. контр.	Алешина А.М.			<i>Алешина</i>	08.22				
Нач. отд.	Гнетова Н.Ю.			<i>Гнетова</i>	08.22	Чертеж межевания территории. М 1:5000	 ООО НПО "Инжгеопроект" 109052, г. Москва, Рязанский проспект, д.2 стр.49		

Чертеж межевания территории



Линия совмещения с Листом 102

Линия совмещения с Листом 104

						Республика Бурятия, Северо-Байкальский район			
						Документация по планировке территории для размещения объектов энергетики федерального значения «ВЛ 500 кВ Нижнеангарская - Усть-Кут №2»			
Изм.	Кол.уч.	Лист	№ док.	Подп.	Дата	Основная часть проекта межевания территории. Графическая часть.	Стадия	Лист	Листов
Разработчик	Мароховский А.А.			<i>Мароховский</i>	08.22		ПМТ-6	103	318
Разработчик	Тимергалиева А.И.			<i>Тимергалиева</i>	08.22				
Разработчик	Журавлева А.В.			<i>Журавлева</i>	08.22				
Н. контр.	Алешина А.М.			<i>Алешина</i>	08.22				
Нач. отд.	Гнетова Н.Ю.			<i>Гнетова</i>	08.22	Чертеж межевания территории. М 1:5000	 ООО НПО "Инжгеопроект" 109052, г. Москва, Рязанский проспект, д.2 стр.49		


Чертеж межевания территории



Линия совмещения с Листом 103



Линия совмещения с Листом 105

						Республика Бурятия, Северо-Байкальский район			
						Документация по планировке территории для размещения объектов энергетики федерального значения «ВЛ 500 кВ Нижнеангарская - Усть-Кут №2»			
Изм.	Кол.уч.	Лист	№ док.	Подп.	Дата	Основная часть проекта межевания территории. Графическая часть.	Стадия	Лист	Листов
Разработчик	Мароховский А.А.			<i>Mar</i>	08.22		ППТ- 4.6	104	318
Разработчик	Тимергалиева А.И.			<i>Tim</i>	08.22				
Разработчик	Журавлева А.В.			<i>Zh</i>	08.22				
Н. контр.	Алешина А.М.			<i>Ale</i>	08.22				
Нач. отд.	Гнетова Н.Ю.			<i>Gne</i>	08.22	Чертеж межевания территории. М 1:5000	 ООО НПО "Инжгеопроект" 109052, г. Москва, Рязанский проспект, д.2 стр.49		


Чертеж межевания территории



Линия совмещения с Листом 104



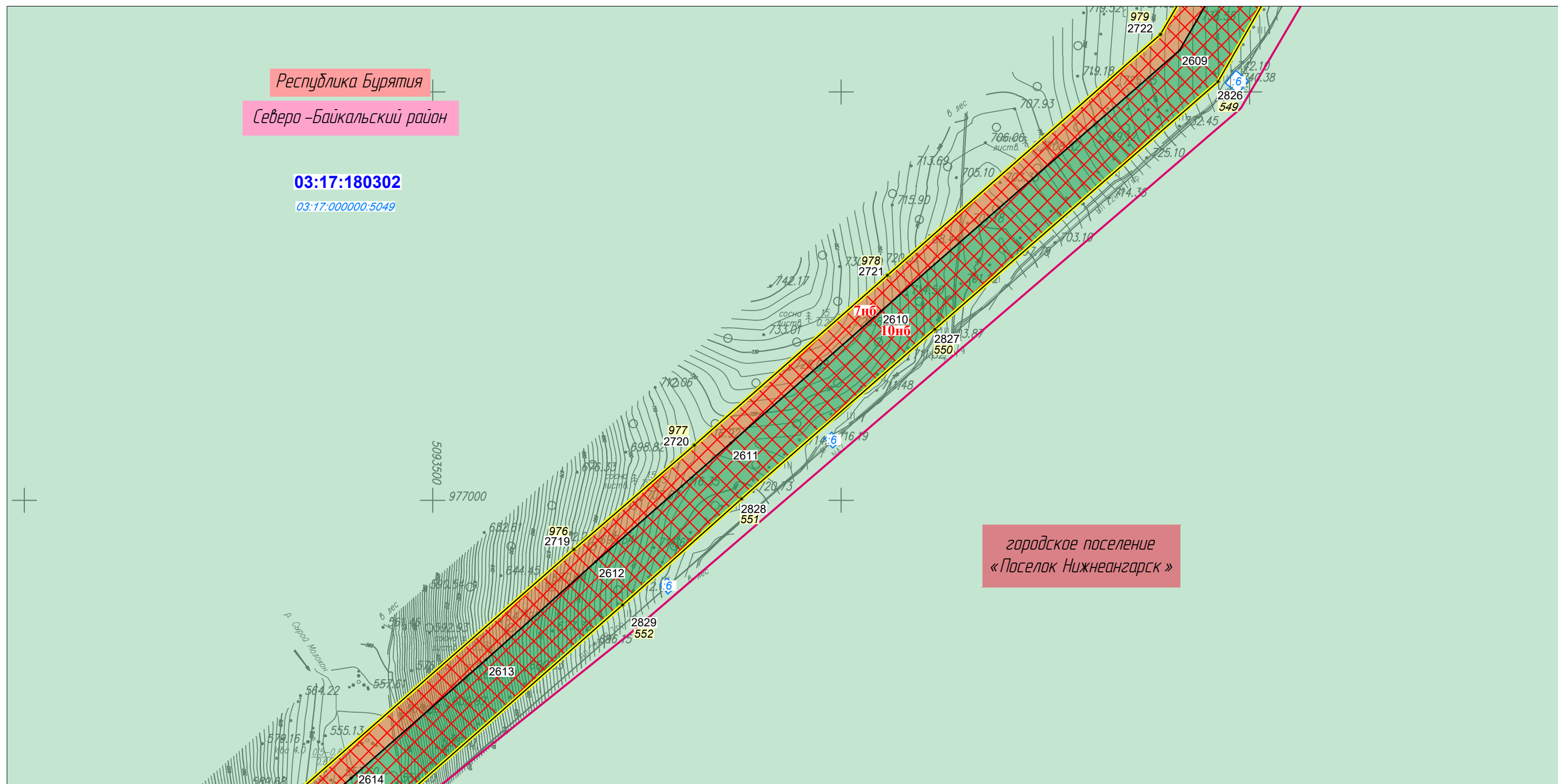
Линия совмещения с Листом 106

						Республика Бурятия, Северо-Байкальский район			
						Документация по планировке территории для размещения объектов энергетики федерального значения «ВЛ 500 кВ Нижнеангарская - Усть-Кут №2»			
Изм.	Кол.уч.	Лист	№ док.	Подп.	Дата	Основная часть проекта межевания территории. Графическая часть.	Стадия	Лист	Листов
Разработчик	Мароховский А.А.			<i>Мароховский</i>	08.22		ПМТ-6	105	318
Разработчик	Тимергалиева А.И.			<i>Тимергалиева</i>	08.22				
Разработчик	Журавлева А.В.			<i>Журавлева</i>	08.22				
Н. контр.	Алешина А.М.			<i>Алешина</i>	08.22				
Нач. отд.	Гнетова Н.Ю.			<i>Гнетова</i>	08.22	Чертеж межевания территории. М 1:5000	 ООО НПО "Инжгеопроект" 109052, г. Москва, Рязанский проспект, д.2 стр.49		

Чертеж межевания территории



Линия совмещения с Листом 106



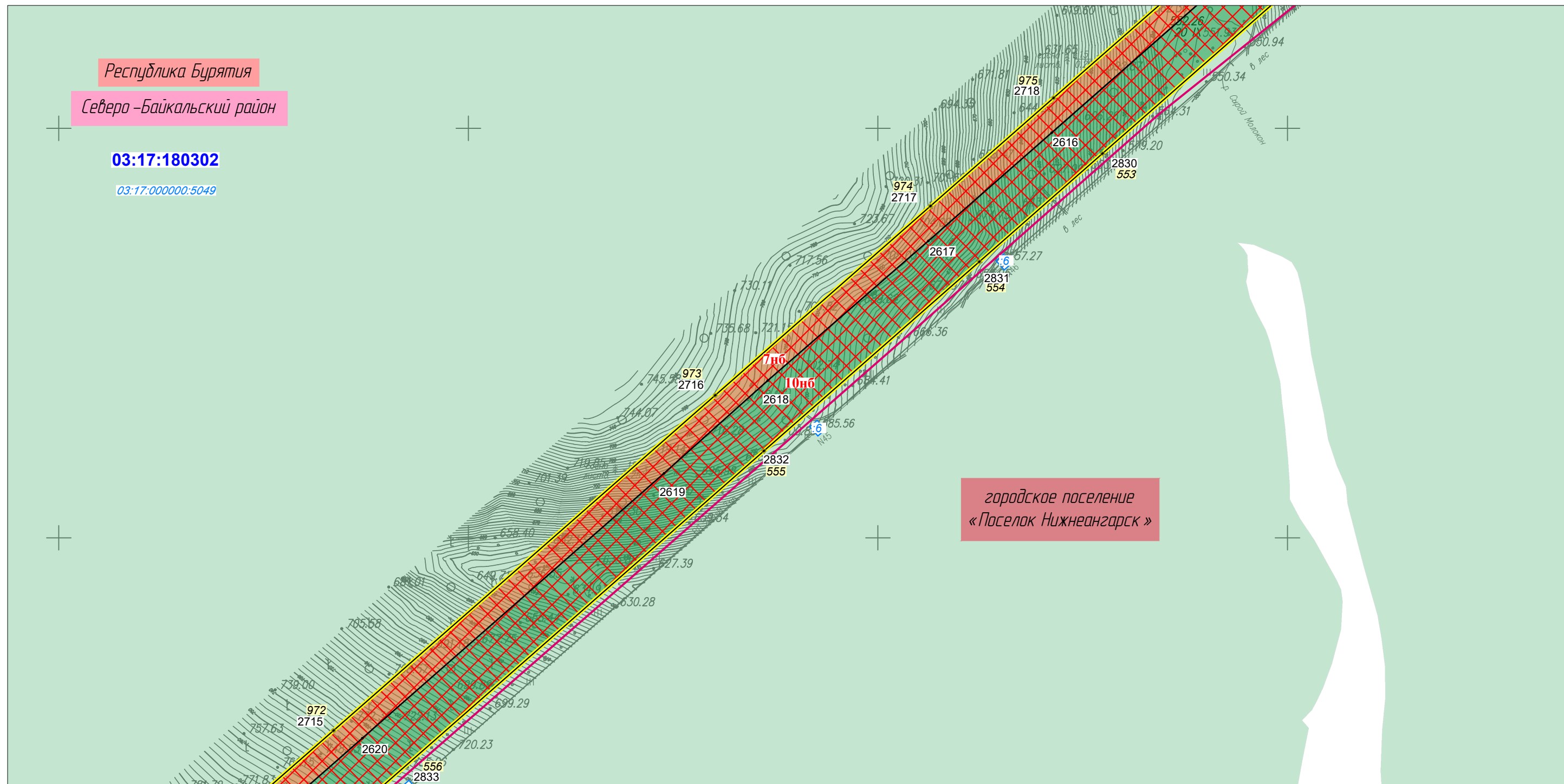
Линия совмещения с Листом 108

						Республика Бурятия, Северо-Байкальский район			
						Документация по планировке территории для размещения объектов энергетики федерального значения «ВЛ 500 кВ Нижнеангарская - Усть-Кут №2»			
Изм.	Кол.уч.	Лист	№ док.	Подп.	Дата	Основная часть проекта межевания территории. Графическая часть.	Стадия	Лист	Листов
Разработчик	Мароховский А.А.			<i>Мароховский</i>	08.22		ПМТ-6	107	318
Разработчик	Тимергалиева А.И.			<i>Тимергалиева</i>	08.22				
Разработчик	Журавлева А.В.			<i>Журавлева</i>	08.22				
Н. контр.	Алешина А.М.			<i>Алешина</i>	08.22				
Нач. отд.	Гнетова Н.Ю.			<i>Гнетова</i>	08.22	Чертеж межевания территории. М 1:5000	 ООО НПО "Инжгеопроект" 109052, г. Москва, Рязанский проспект, д.2 стр.49		


Чертеж межевания территории



Линия совмещения с Листом 107

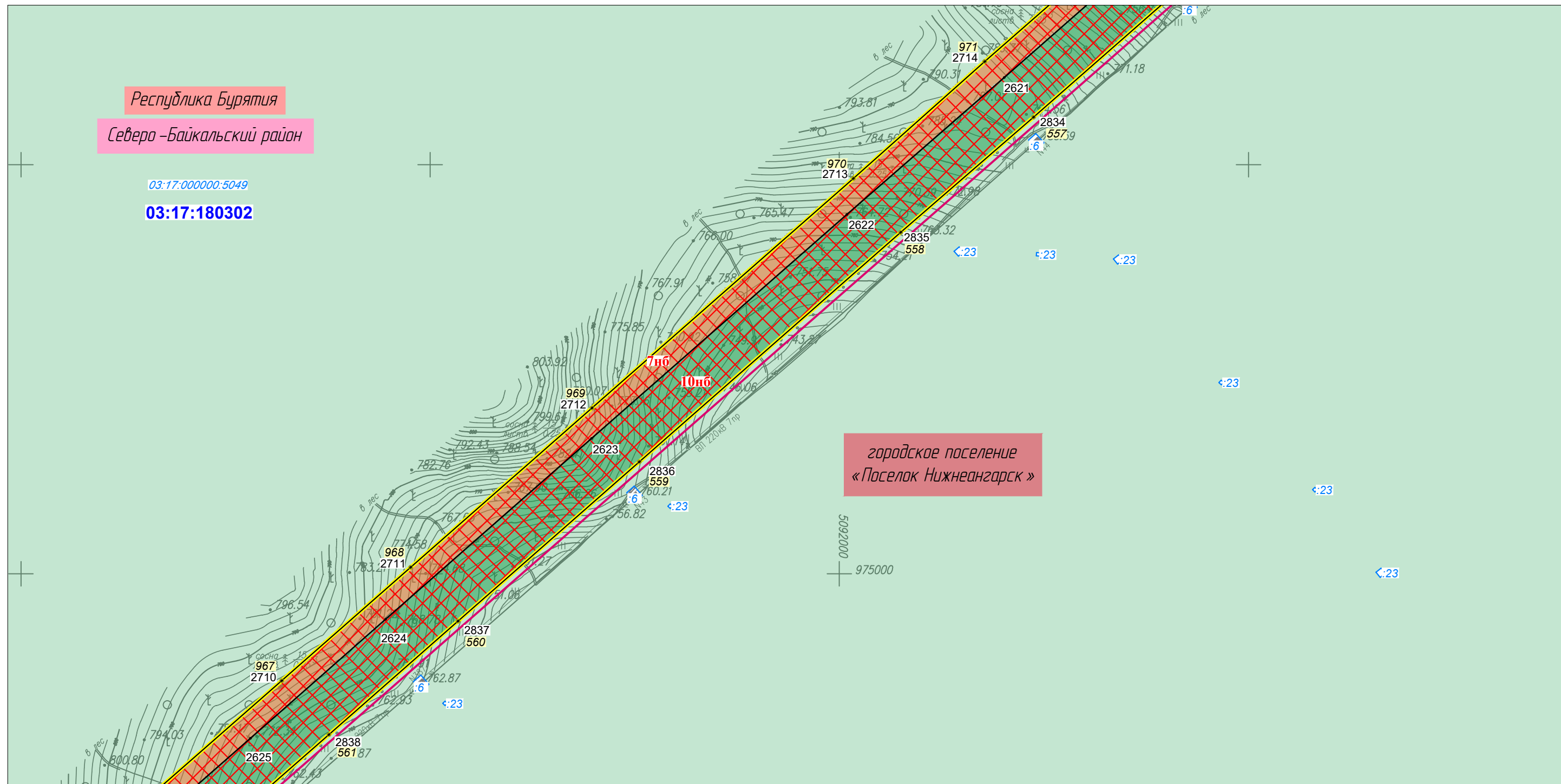


Линия совмещения с Листом 109


						Республика Бурятия, Северо-Байкальский район			
						Документация по планировке территории для размещения объектов энергетики федерального значения «ВЛ 500 кВ Нижнеангарская - Усть-Кут №2»			
Изм.	Кол.уч.	Лист	№ док.	Подп.	Дата	Основная часть проекта межевания территории. Графическая часть.	Стадия	Лист	Листов
Разработчик	Мароховский А.А.			<i>Мароховский</i>	08.22		ПМТ-6	108	318
Разработчик	Тимергалиева А.И.			<i>Тимергалиева</i>	08.22				
Разработчик	Журавлева А.В.			<i>Журавлева</i>	08.22				
Н. контр.	Алешина А.М.			<i>Алешина</i>	08.22				
Нач. отд.	Гнетова Н.Ю.			<i>Гнетова</i>	08.22	Чертеж межевания территории. М 1:5000	 ООО НПО "Инжгеопроект" 109052, г. Москва, Рязанский проспект, д.2 стр.49		

Чертеж межевания территории

Линия совмещения с Листом 108



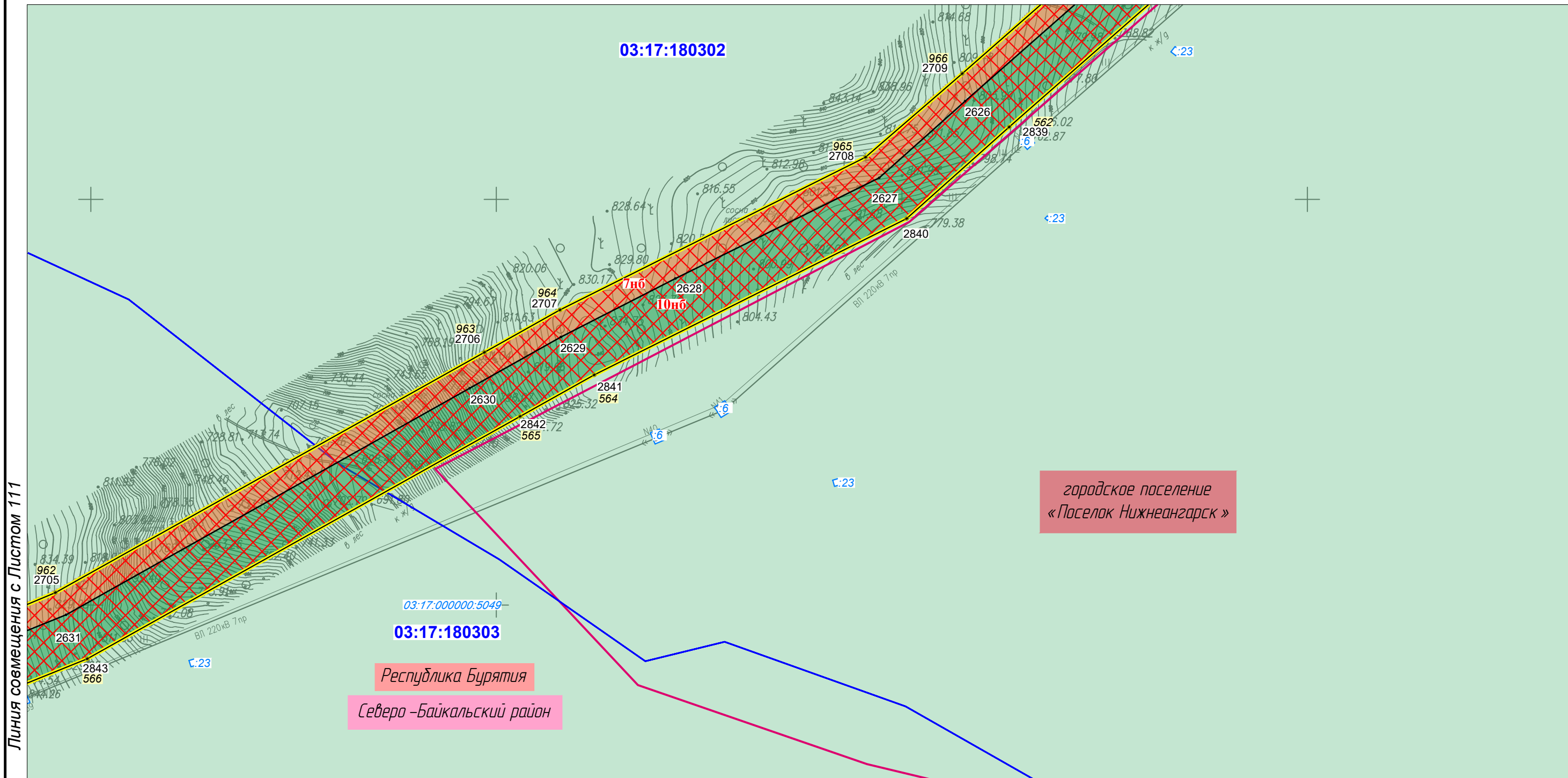
Линия совмещения с Листом 110

						Республика Бурятия, Северо-Байкальский район			
						Документация по планировке территории для размещения объектов энергетики федерального значения «ВЛ 500 кВ Нижнеангарская - Усть-Кут №2»			
Изм.	Кол.уч.	Лист	№ док.	Подп.	Дата	Основная часть проекта межевания территории. Графическая часть.	Стадия	Лист	Листов
Разработчик	Мароховский А.А.			<i>Мароховский</i>	08.22		ПМТ-6	109	318
Разработчик	Тимергалиева А.И.			<i>Тимергалиева</i>	08.22				
Разработчик	Журавлева А.В.			<i>Журавлева</i>	08.22				
Н. контр.	Алешина А.М.			<i>Алешина</i>	08.22				
Нач. отд.	Гнетова Н.Ю.			<i>Гнетова</i>	08.22	Чертеж межевания территории. М 1:5000	 ООО НПО "Инжгеопроект" 109052, г. Москва, Рязанский проспект, д.2 стр.49		

Чертеж межевания территории



Линия совмещения с Листом 109



городское поселение
«Поселок Нижнеангарск»

Республика Бурятия
Северо-Байкальский район

						Республика Бурятия, Северо-Байкальский район			
						Документация по планировке территории для размещения объектов энергетики федерального значения «ВЛ 500 кВ Нижнеангарская - Усть-Кут №2»			
Изм.	Кол.уч.	Лист	№ док.	Подп.	Дата	Основная часть проекта межевания территории. Графическая часть.	Стадия	Лист	Листов
Разработчик	Мароховский А.А.			<i>Мароховский</i>	08.22		ПМТ-6	110	318
Разработчик	Тимергалиева А.И.			<i>Тимергалиева</i>	08.22				
Разработчик	Журавлева А.В.			<i>Журавлева</i>	08.22				
Н. контр.	Алешина А.М.			<i>Алешина</i>	08.22				
Нач. отд.	Гнетова Н.Ю.			<i>Гнетова</i>	08.22	Чертеж межевания территории. М 1:5000	 ООО НПО "Инжгеопроект" 109052, г. Москва, Рязанский проспект, д.2 стр.49		

Чертеж межевания территории



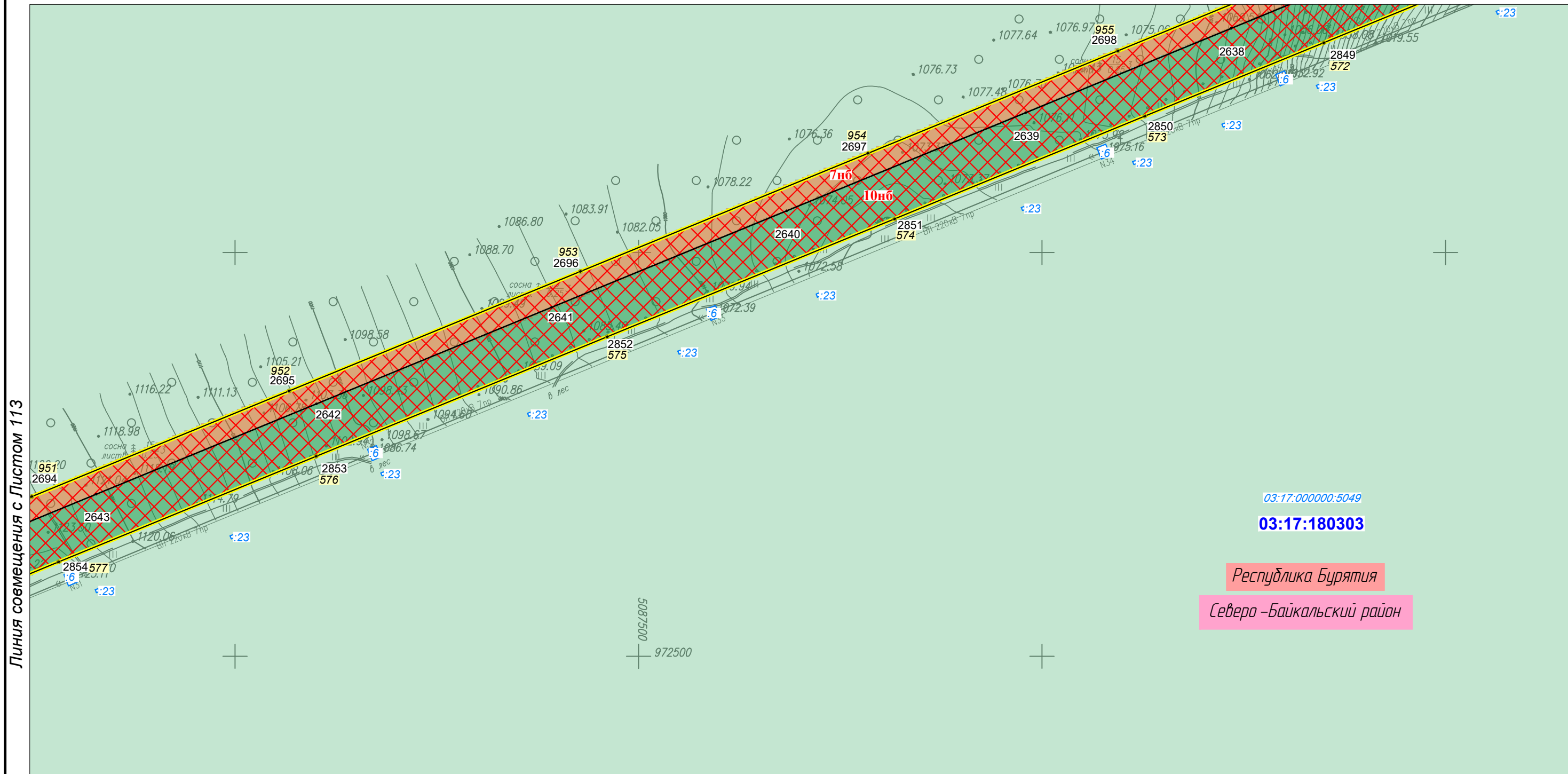
Линия совмещения с Листом 112

						Республика Бурятия, Северо-Байкальский район			
						Документация по планировке территории для размещения объектов энергетики федерального значения «ВЛ 500 кВ Нижнеангарская - Усть-Кут №2»			
Изм.	Кол.уч.	Лист	№ док.	Подп.	Дата	Основная часть проекта межевания территории. Графическая часть.	Стадия	Лист	Листов
Разработчик	Мароховский А.А.			<i>Мароховский</i>	08.22		ПМТ-6	111	318
Разработчик	Тимергалиева А.И.			<i>Тимергалиева</i>	08.22				
Разработчик	Журавлева А.В.			<i>Журавлева</i>	08.22				
Н. контр.	Алешина А.М.			<i>Алешина</i>	08.22				
Нач. отд.	Гнетова Н.Ю.			<i>Гнетова</i>	08.22	Чертеж межевания территории. М 1:5000	 ООО НПО "Инжгеопроект" 109052, г. Москва, Рязанский проспект, д.2 стр.49		

Чертеж межевания территории



Линия совмещения с Листом 111



Линия совмещения с Листом 113

03:17:000000:5049
03:17:180303

Республика Бурятия
Северо-Байкальский район

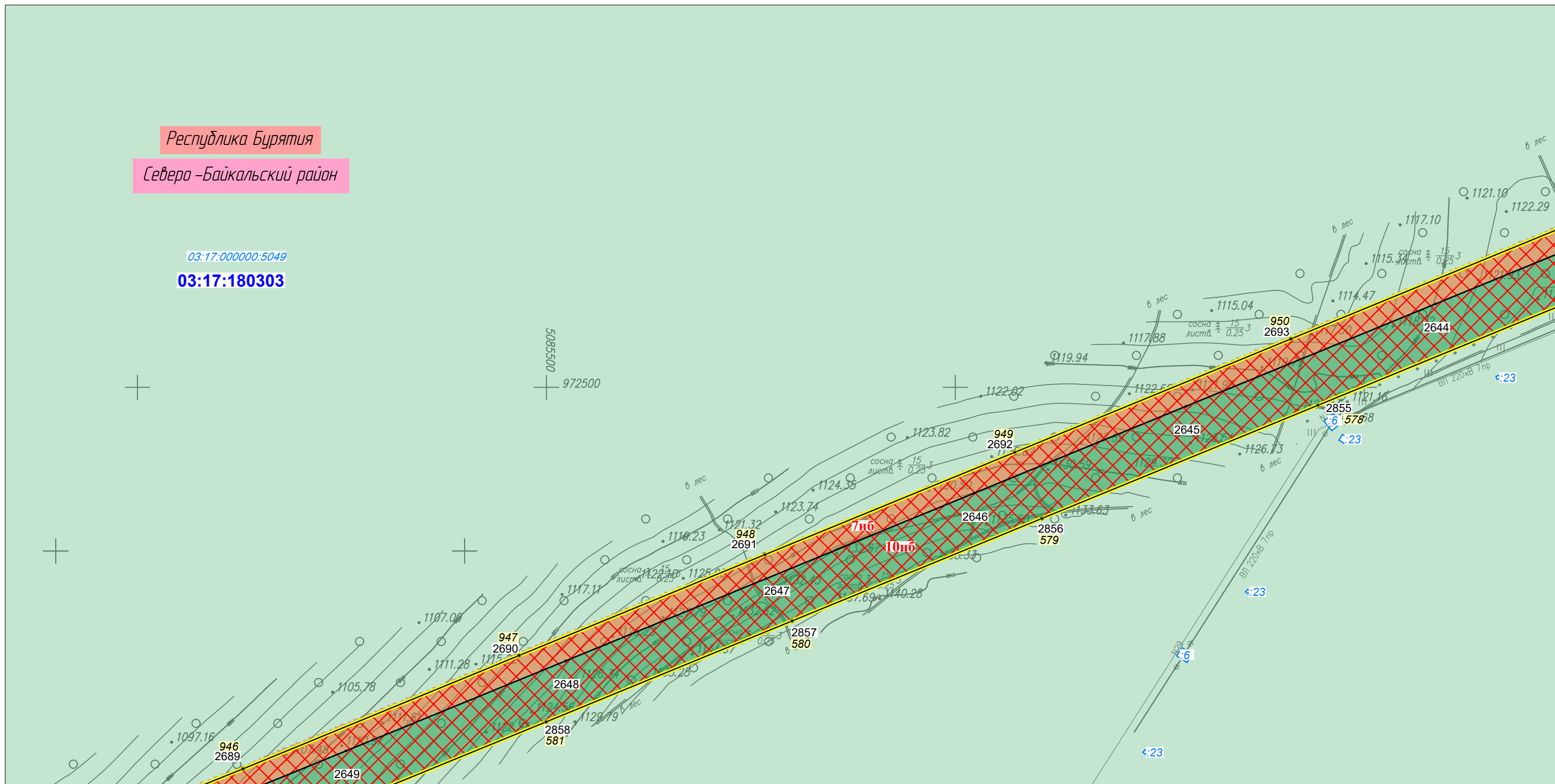
						Республика Бурятия, Северо-Байкальский район			
						Документация по планировке территории для размещения объектов энергетики федерального значения «ВЛ 500 кВ Нижнеангарская - Усть-Кут №2»			
Изм.	Кол.уч.	Лист	№ док.	Подп.	Дата	Основная часть проекта межевания территории. Графическая часть.	Стадия	Лист	Листов
Разработчик	Мароховский А.А.			<i>Marokhovskiy</i>	08.22		ПМТ-6	112	318
Разработчик	Тимергалиева А.И.			<i>Timergalievaya</i>	08.22				
Разработчик	Журавлева А.В.			<i>Zhuravleva</i>	08.22				
Н. контр.	Алешина А.М.			<i>Aleshina</i>	08.22				
Нач. отд.	Гнетова Н.Ю.			<i>Gnetova</i>	08.22	Чертеж межевания территории. М 1:5000	ООО НПО "Инжгеопроект" 109052, г. Москва, Рязанский проспект, д.2 стр.49		

Чертеж межевания территории



Республика Бурятия
Северо-Байкальский район

03:17:000000:5049
03:17:180303



Линия совмещения с Листом 112

Линия совмещения с Листом 114

						Республика Бурятия, Северо-Байкальский район			
						Документация по планировке территории для размещения объектов энергетики федерального значения «ВЛ 500 кВ Нижнеангарская - Усть-Кут №2»			
Изм.	Кол.уч.	Лист	№ док.	Подп.	Дата	Основная часть проекта межевания территории. Графическая часть.	Стадия	Лист	Листов
Разработчик	Мароховский А.А.			<i>Мароховский</i>	08.22		ПМТ-6	113	318
Разработчик	Тимергалиева А.И.			<i>Тимергалиева</i>	08.22				
Разработчик	Журавлева А.В.			<i>Журавлева</i>	08.22				
Н. контр.	Алешина А.М.			<i>Алешина</i>	08.22				
Нач. отд.	Гнетова Н.Ю.			<i>Гнетова</i>	08.22	Чертеж межевания территории. М 1:5000	ООО НПО "Инжгеопроект" 109052, г. Москва, Рязанский проспект, д.2 стр.49		

Чертеж межевания территории



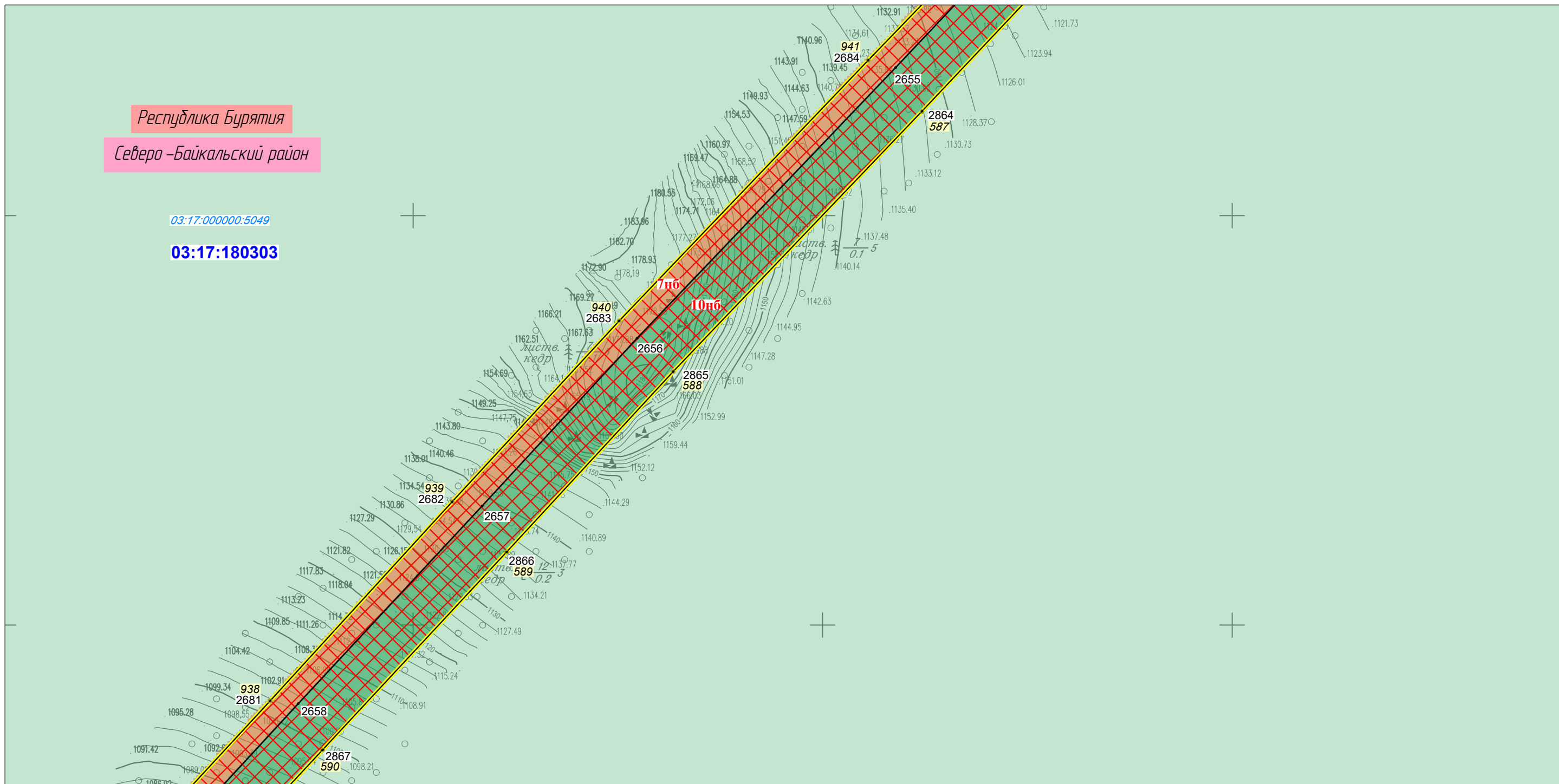
Линия совмещения с Листом 114

Республика Бурятия


Северо-Байкальский район

03:17:000000:5049

03:17:180303



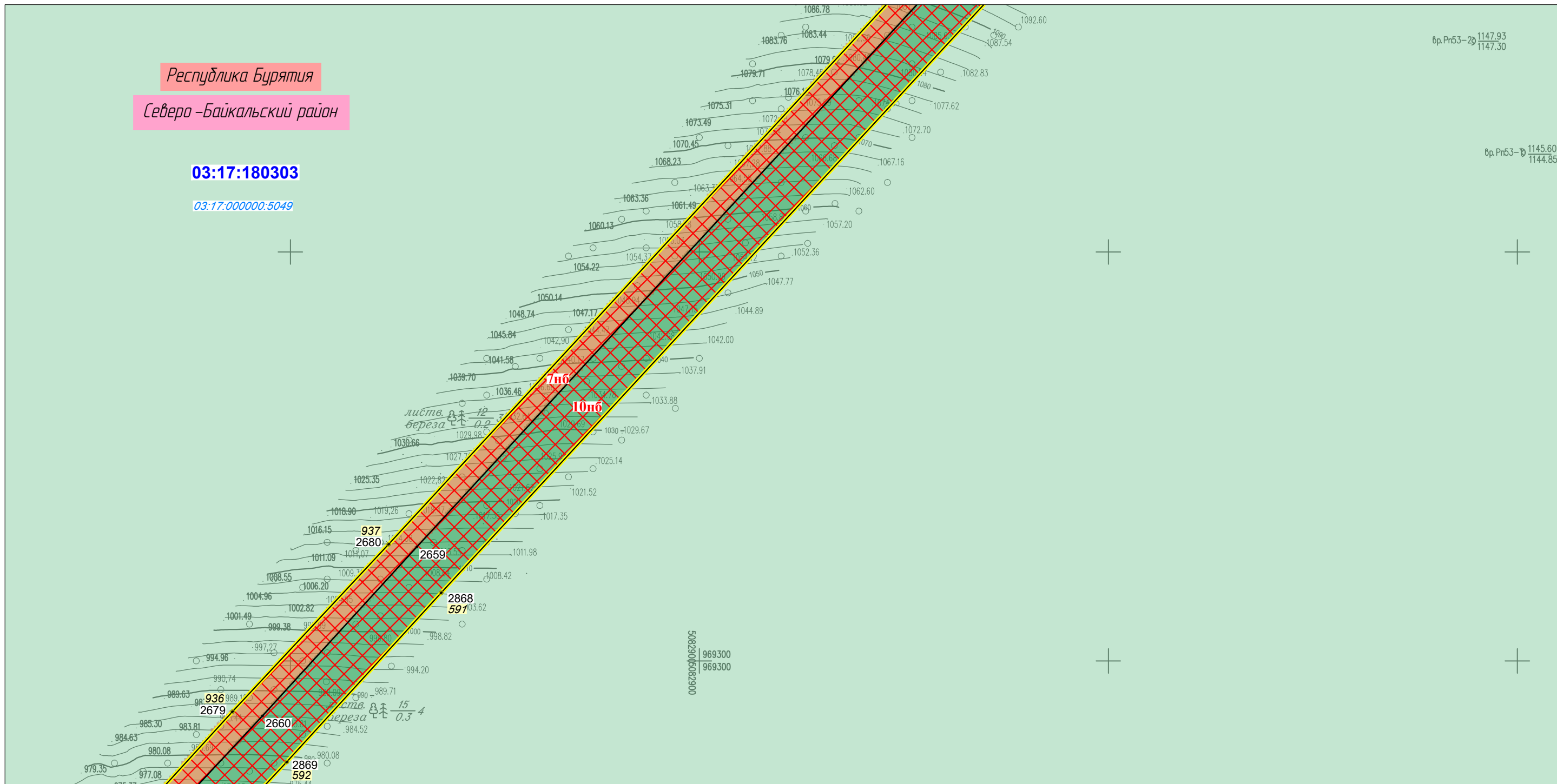
Линия совмещения с Листом 116

						Республика Бурятия, Северо-Байкальский район			
						Документация по планировке территории для размещения объектов энергетики федерального значения «ВЛ 500 кВ Нижнеангарская - Усть-Кут №2»			
Изм.	Кол.уч.	Лист	№ док.	Подп.	Дата	Основная часть проекта межевания территории. Графическая часть.	Стадия	Лист	Листов
Разработчик	Мароховский А.А.			<i>Мароховский</i>	08.22		ПМТ-6	115	318
Разработчик	Тимергалиева А.И.			<i>Тимергалиева</i>	08.22				
Разработчик	Журавлева А.В.			<i>Журавлева</i>	08.22				
Н. контр.	Алешина А.М.			<i>Алешина</i>	08.22				
Нач. отд.	Гнетова Н.Ю.			<i>Гнетова</i>	08.22	Чертеж межевания территории. М 1:5000	 ООО НПО "Инжгеопроект" 109052, г. Москва, Рязанский проспект, д.2 стр.49		


Чертеж межевания территории



Линия совмещения с Листом 115



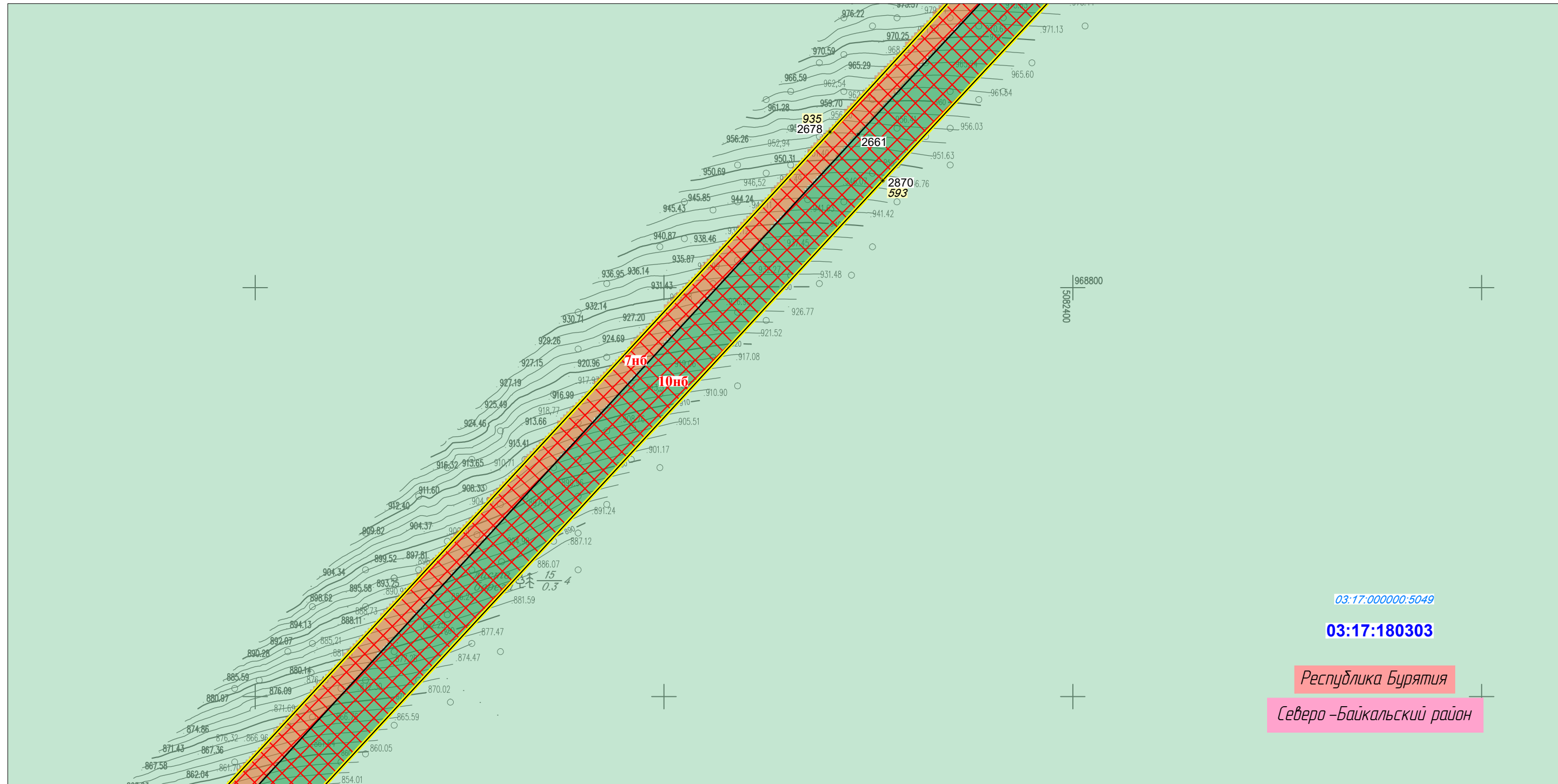
Линия совмещения с Листом 117

						Республика Бурятия, Северо-Байкальский район			
						Документация по планировке территории для размещения объектов энергетики федерального значения «ВЛ 500 кВ Нижнеангарская - Усть-Кут №2»			
Изм.	Кол.уч.	Лист	№ док.	Подп.	Дата	Основная часть проекта межевания территории. Графическая часть.	Стадия	Лист	Листов
Разработчик		Мароховский А.А.		<i>Мароховский</i>	08.22		ПМТ-6	116	318
Разработчик		Тимергалиева А.И.		<i>Тимергалиева</i>	08.22				
Разработчик		Журавлева А.В.		<i>Журавлева</i>	08.22				
Н. контр.		Алешина А.М.		<i>Алешина</i>	08.22				
Нач. отд.		Гнетова Н.Ю.		<i>Гнетова</i>	08.22	Чертеж межевания территории. М 1:5000	 ООО НПО "Инжгеопроект" 109052, г. Москва, Рязанский проспект, д.2 стр.49		

Чертеж межевания территории



Линия совмещения с Листом 116



Линия совмещения с Листом 118

						Республика Бурятия, Северо-Байкальский район			
						Документация по планировке территории для размещения объектов энергетики федерального значения «ВЛ 500 кВ Нижнеангарская - Усть-Кут №2»			
Изм.	Кол.уч.	Лист	№ док.	Подп.	Дата	Основная часть проекта межевания территории. Графическая часть.	Стадия	Лист	Листов
Разработчик	Мароховский А.А.			<i>Мароховский</i>	08.22		ПМТ-6	117	318
Разработчик	Тимергалиева А.И.			<i>Тимергалиева</i>	08.22				
Разработчик	Журавлева А.В.			<i>Журавлева</i>	08.22				
Н. контр.	Алешина А.М.			<i>Алешина</i>	08.22				
Нач. отд.	Гнетова Н.Ю.			<i>Гнетова</i>	08.22	Чертеж межевания территории. М 1:5000	 ООО НПО "Инжгеопроект" 109052, г. Москва, Рязанский проспект, д.2 стр.49		

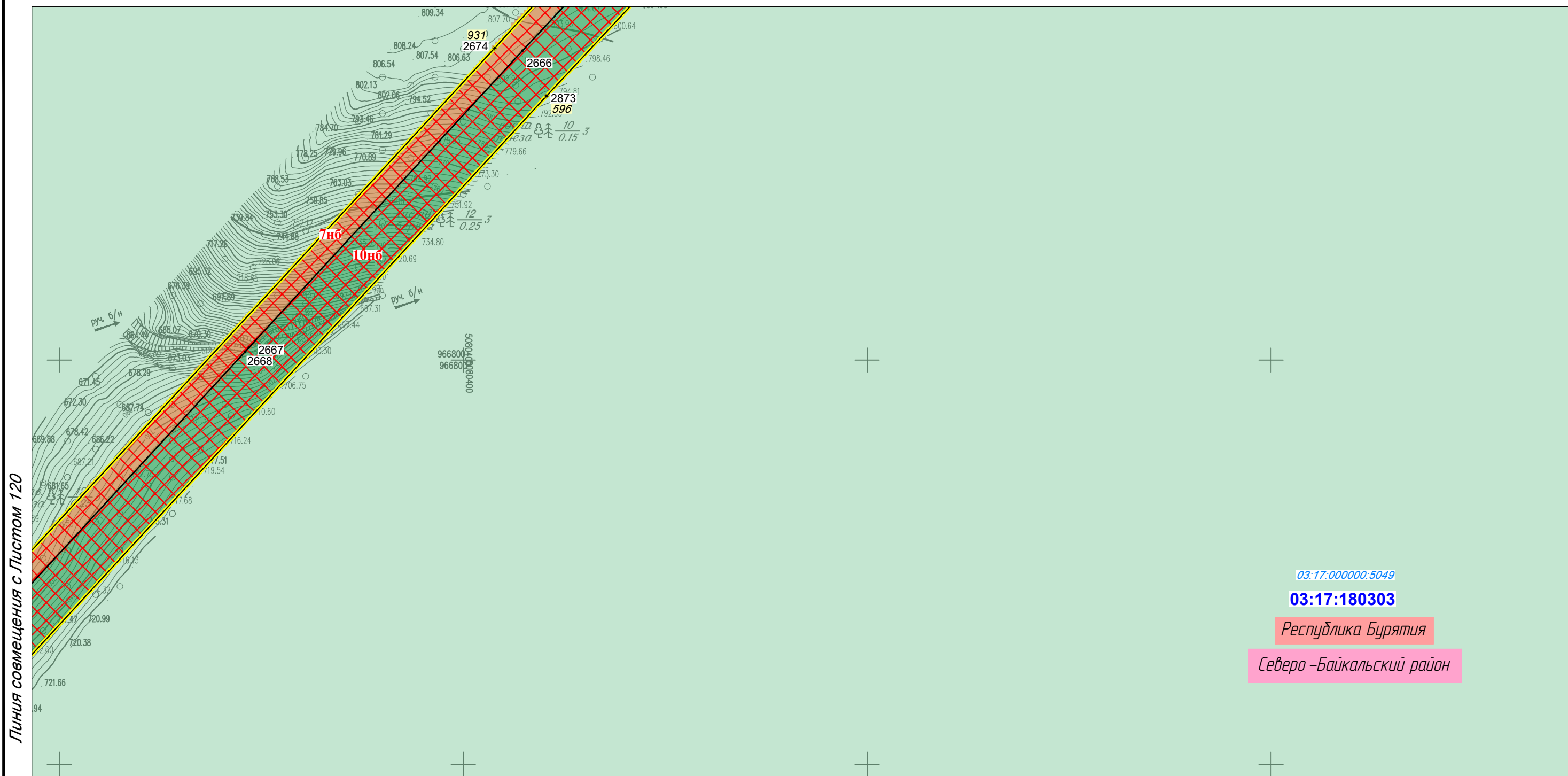
Чертеж межевания территории



Чертеж межевания территории



Линия совмещения с Листом 118




03:17:000000:5049

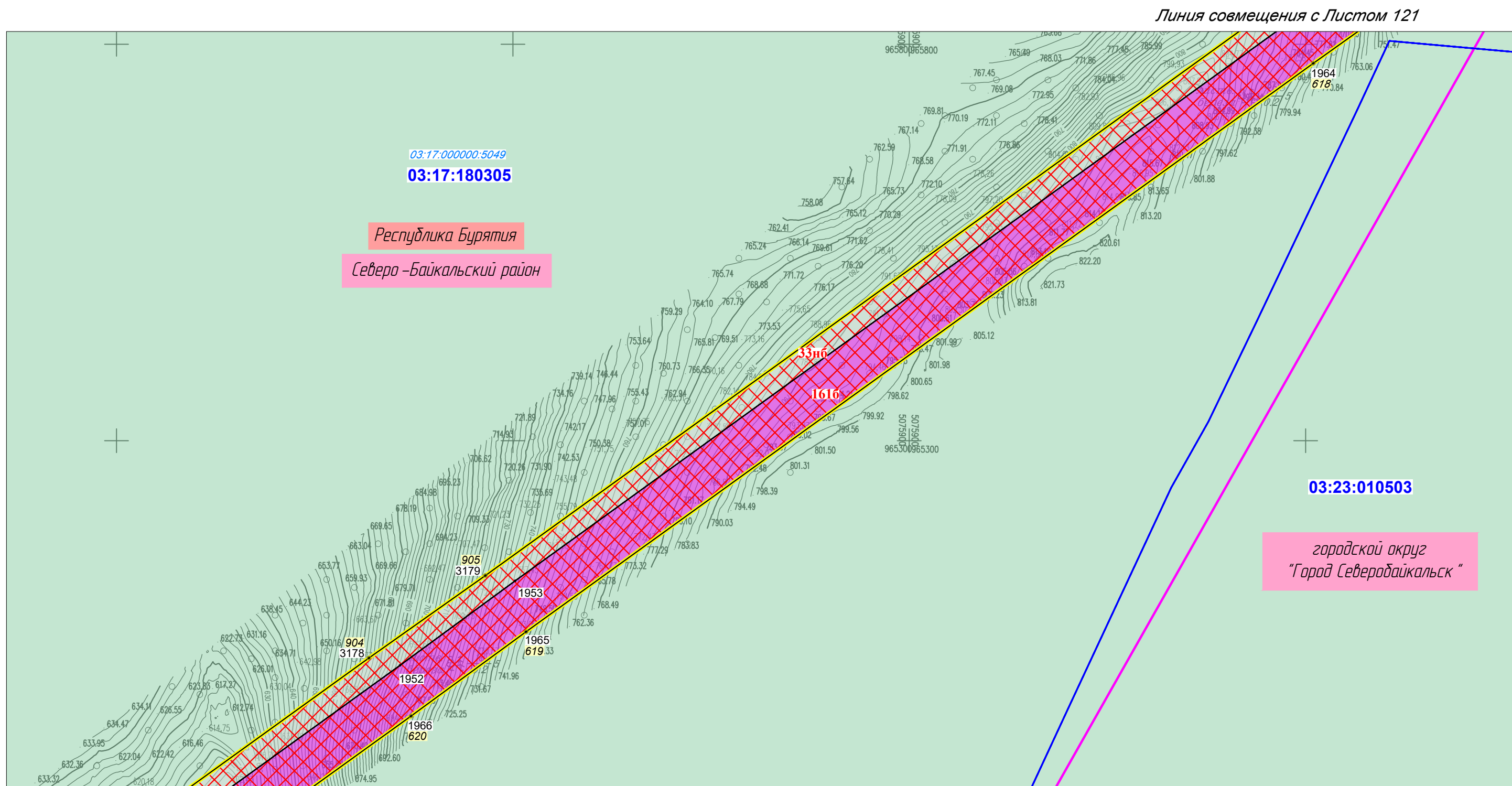
03:17:180303

Республика Бурятия


Северо-Байкальский район

						Республика Бурятия, Северо-Байкальский район			
						Документация по планировке территории для размещения объектов энергетики федерального значения «ВЛ 500 кВ Нижнеангарская - Усть-Кут №2»			
Изм.	Кол.уч.	Лист	№ док.	Подп.	Дата	Основная часть проекта межевания территории. Графическая часть.	Стадия	Лист	Листов
Разработчик	Мароховский А.А.			<i>Мароховский</i>	08.22		ПМТ-6	119	318
Разработчик	Тимергалиева А.И.			<i>Тимергалиева</i>	08.22				
Разработчик	Журавлева А.В.			<i>Журавлева</i>	08.22				
Н. контр.	Алешина А.М.			<i>Алешина</i>	08.22				
Нач. отд.	Гнетова Н.Ю.			<i>Гнетова</i>	08.22	Чертеж межевания территории. М 1:5000	 ООО НПО "Инжгеопроект" 109052, г. Москва, Рязанский проспект, д.2 стр.49		

Чертеж межевания территории



Линия совмещения с Листом 123

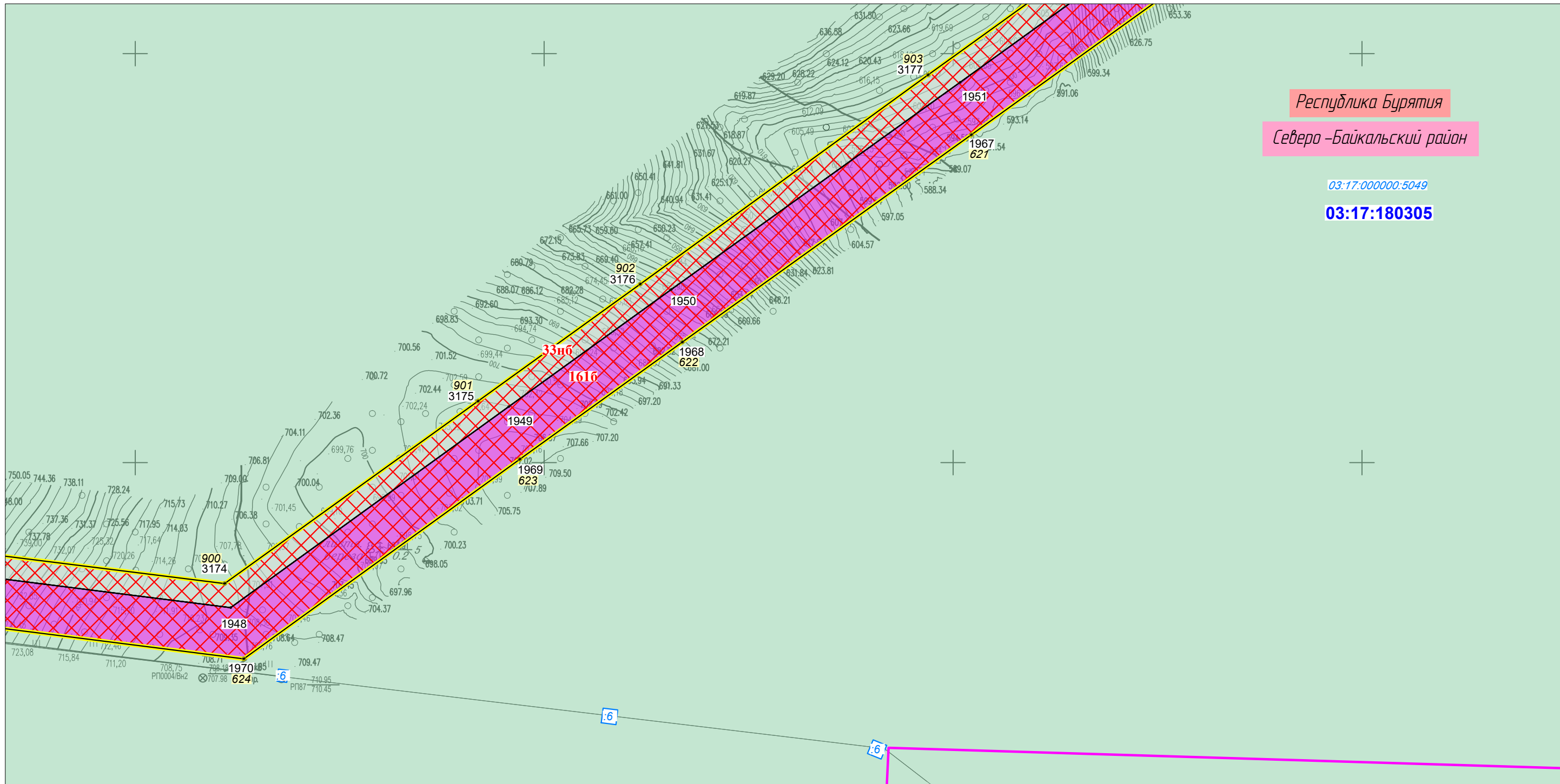
						Республика Бурятия, Северо-Байкальский район			
						Документация по планировке территории для размещения объектов энергетики федерального значения «ВЛ 500 кВ Нижнеангарская - Усть-Кут №2»			
Изм.	Кол.уч.	Лист	№ док.	Подп.	Дата	Основная часть проекта межевания территории. Графическая часть.	Стадия	Лист	Листов
Разработчик	Мароховский А.А.			<i>Мароховский</i>	08.22		ПМТ-6	122	318
Разработчик	Тимергалиева А.И.			<i>Тимергалиева</i>	08.22				
Разработчик	Журавлева А.В.			<i>Журавлева</i>	08.22				
Н. контр.	Алешина А.М.			<i>Алешина</i>	08.22				
Нач. отд.	Гнетова Н.Ю.			<i>Гнетова</i>	08.22	Чертеж межевания территории. М 1:5000	 ООО НПО "Инжгеопроект" 109052, г. Москва, Рязанский проспект, д.2 стр.49		

Чертеж межевания территории



Линия совмещения с Листом 122

Линия совмещения с Листом 124




Республика Бурятия

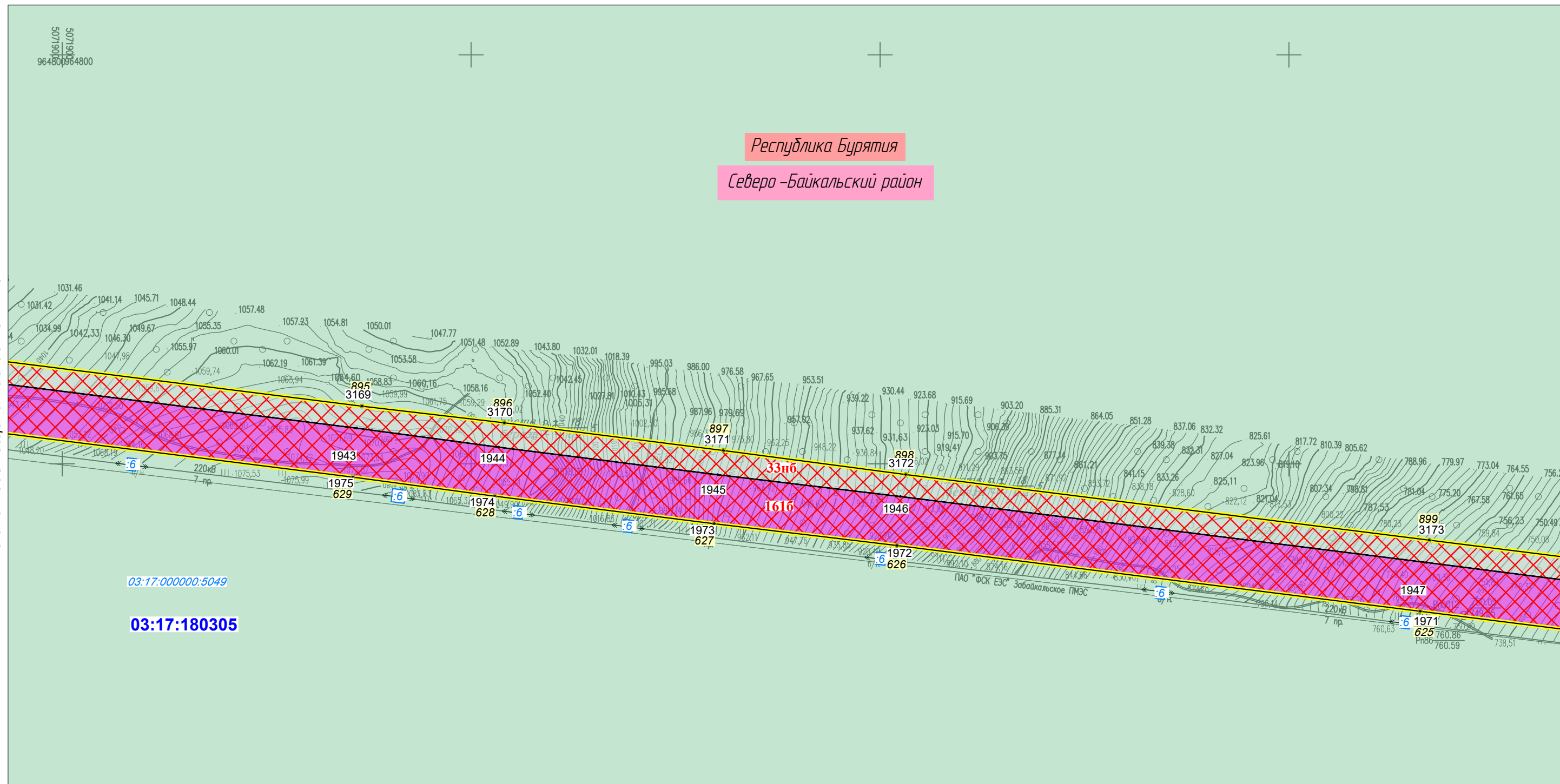
Северо-Байкальский район

03:17:000000:5049

03:17:180305

						Республика Бурятия, Северо-Байкальский район			
						Документация по планировке территории для размещения объектов энергетики федерального значения «ВЛ 500 кВ Нижнеангарская - Усть-Кут №2»			
Изм.	Кол.уч.	Лист	№ док.	Подп.	Дата	Основная часть проекта межевания территории. Графическая часть.	Стадия	Лист	Листов
Разработчик	Мароховский А.А.			<i>Мароховский</i>	08.22		ПМТ-6	123	318
Разработчик	Тимергалиева А.И.			<i>Тимергалиева</i>	08.22				
Разработчик	Журавлева А.В.			<i>Журавлева</i>	08.22				
Н. контр.	Алешина А.М.			<i>Алешина</i>	08.22				
Нач. отд.	Гнетова Н.Ю.			<i>Гнетова</i>	08.22	Чертеж межевания территории. М 1:5000	 ООО НПО "Инжгеопроект" 109052, г. Москва, Рязанский проспект, д.2 стр.49		

Чертеж межевания территории

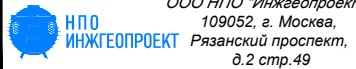


Линия совмещения с Листом 125

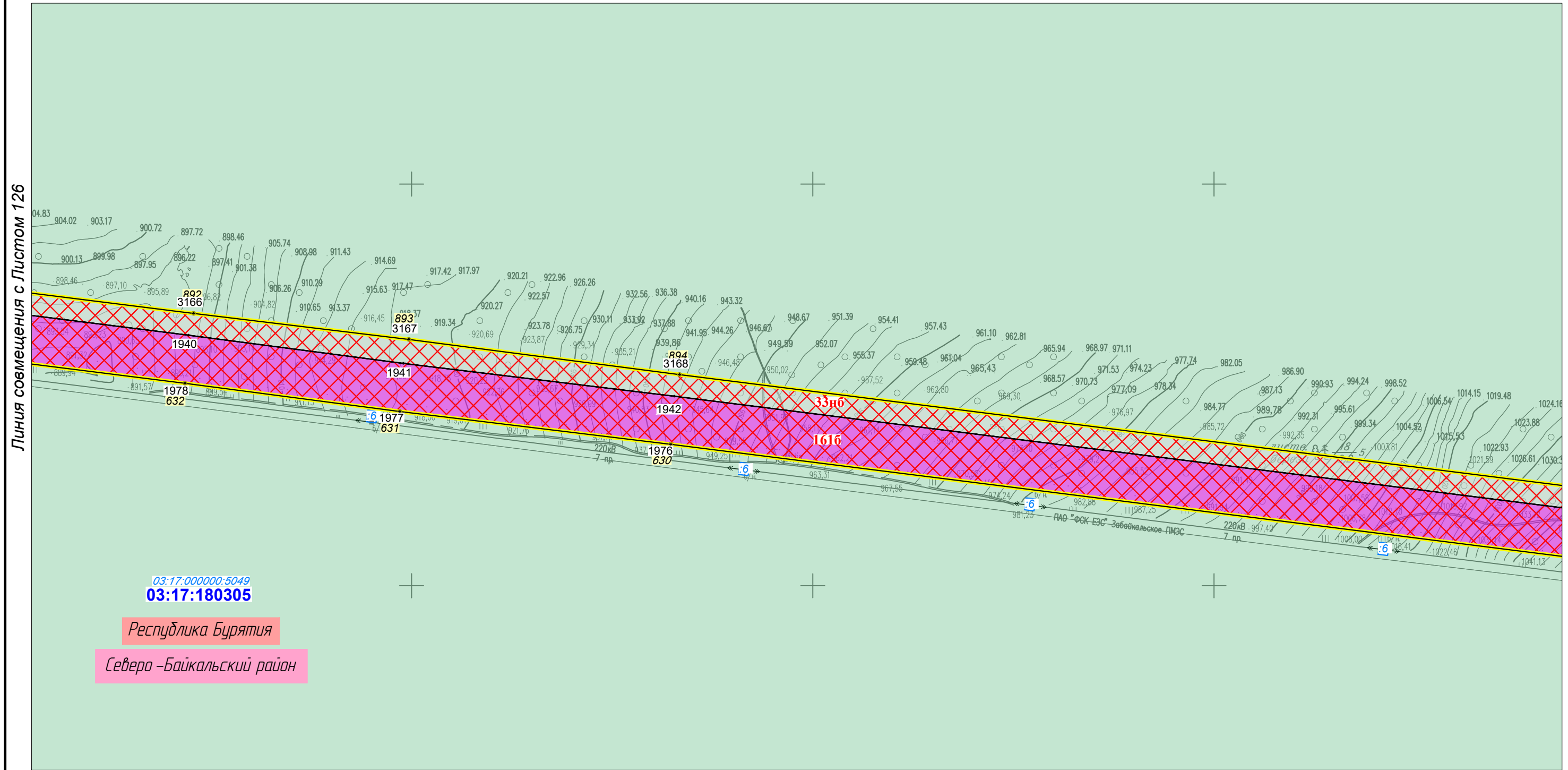
Линия совмещения с Листом 123

03:17:000000:5049

03:17:180305

						Республика Бурятия, Северо-Байкальский район			
						Документация по планировке территории для размещения объектов энергетики федерального значения «ВЛ 500 кВ Нижнеангарская - Усть-Кут №2»			
Изм.	Кол.уч.	Лист	№ док.	Подп.	Дата	Основная часть проекта межевания территории. Графическая часть.	Стадия	Лист	Листов
Разработчик	Мароховский А.А.			<i>Мароховский</i>	08.22		ПМТ-6	124	318
Разработчик	Тимергалиева А.И.			<i>Тимергалиева</i>	08.22				
Разработчик	Журавлева А.В.			<i>Журавлева</i>	08.22				
Н. контр.	Алешина А.М.			<i>Алешина</i>	08.22	Чертеж межевания территории. М 1:5000	 ООО НПО "Инжгеопроект" 109052, г. Москва, Рязанский проспект, д.2 стр.49		
Нач. отд.	Гнетова Н.Ю.			<i>Гнетова</i>	08.22				

Чертеж межевания территории



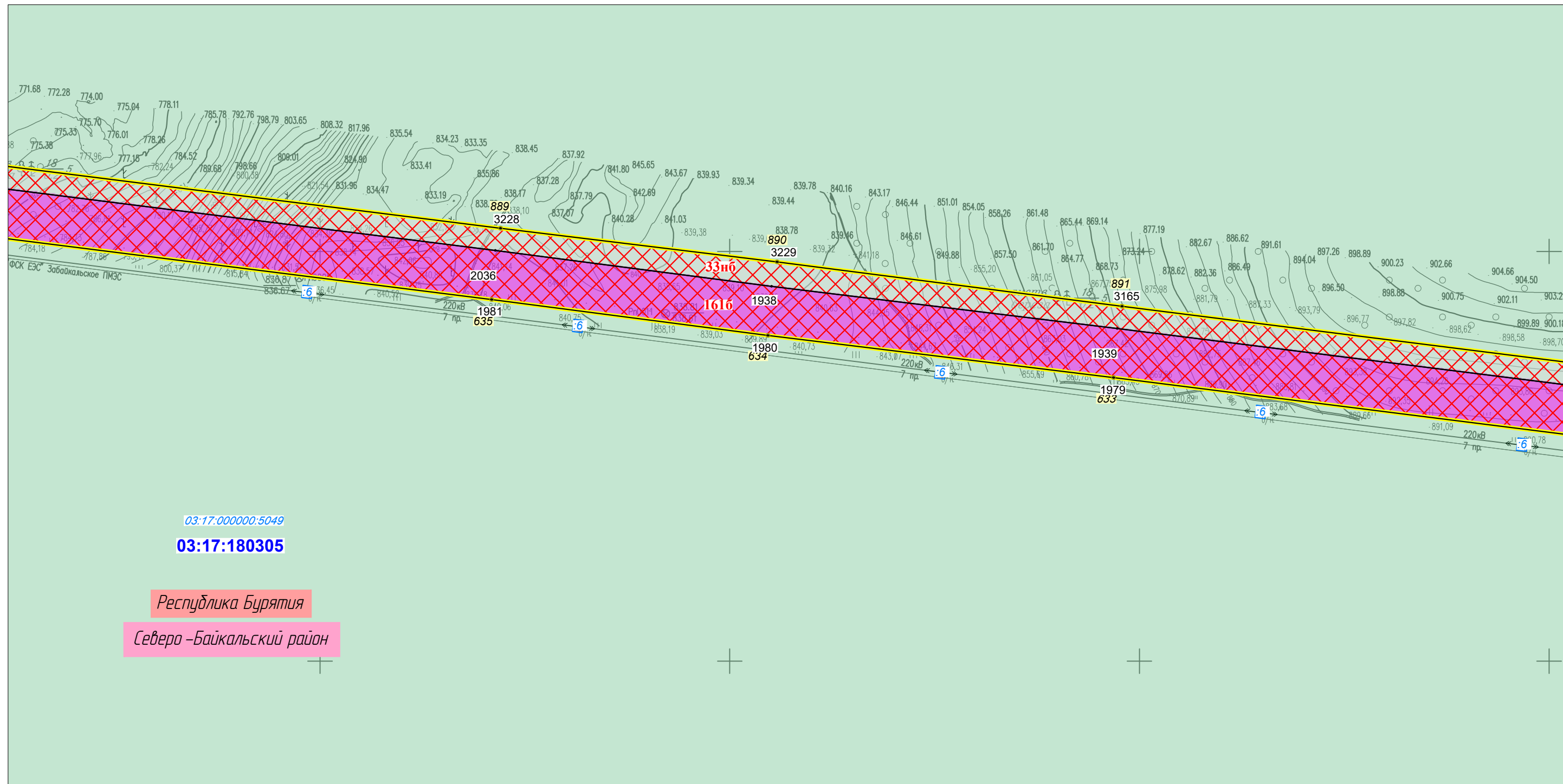
03:17:000000:5049
03:17:180305
Республика Бурятия
Северо-Байкальский район

						Республика Бурятия, Северо-Байкальский район			
						Документация по планировке территории для размещения объектов энергетики федерального значения «ВЛ 500 кВ Нижнеангарская - Усть-Кут №2»			
Изм.	Кол.уч.	Лист	№ док.	Подп.	Дата	Основная часть проекта межевания территории. Графическая часть.	Стадия	Лист	Листов
Разработчик	Мароховский А.А.			<i>Мароховский</i>	08.22		ПМТ-6	125	318
Разработчик	Тимергалиева А.И.			<i>Тимергалиева</i>	08.22				
Разработчик	Журавлева А.В.			<i>Журавлева</i>	08.22				
Н. контр.	Алешина А.М.			<i>Алешина</i>	08.22	Чертеж межевания территории. М 1:5000	 ООО НПО "Инжгеопроект" 109052, г. Москва, Рязанский проспект, д.2 стр.49		
Нач. отд.	Гнетова Н.Ю.			<i>Гнетова</i>	08.22				

Чертеж межевания территории



Линия совмещения с Листом 127



Линия совмещения с Листом 125

03:17:000000:5049

03:17:180305

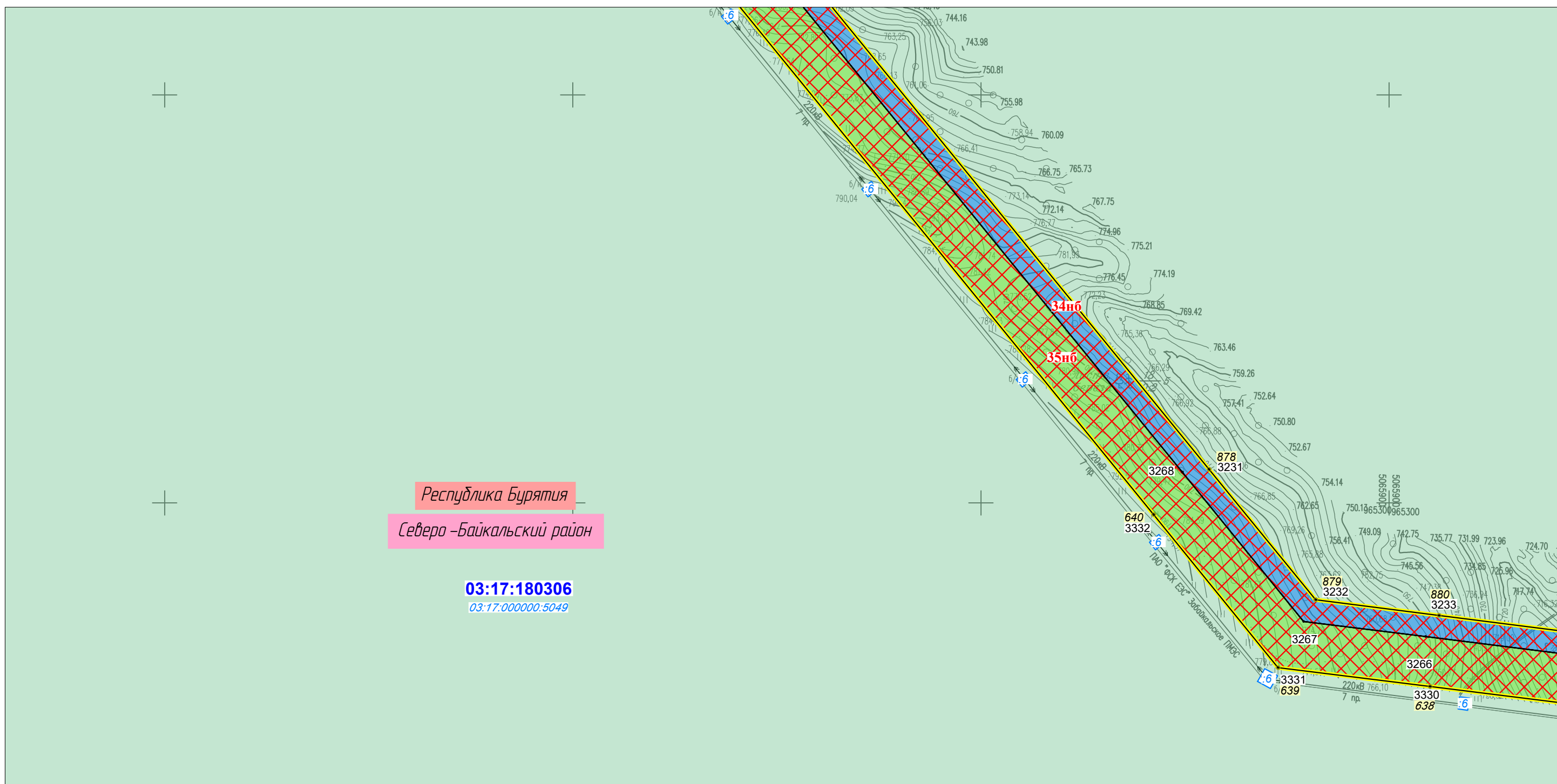
Республика Бурятия

Северо-Байкальский район

						Республика Бурятия, Северо-Байкальский район			
						Документация по планировке территории для размещения объектов энергетики федерального значения «ВЛ 500 кВ Нижнеангарская - Усть-Кут №2»			
Изм.	Кол.уч.	Лист	№ док.	Подп.	Дата	Основная часть проекта межевания территории. Графическая часть.	Стадия	Лист	Листов
Разработчик		Мароховский А.А.		<i>Мароховский</i>	08.22		ПМТ-6	126	318
Разработчик		Тимергалиева А.И.		<i>Тимергалиева</i>	08.22				
Разработчик		Журавлева А.В.		<i>Журавлева</i>	08.22				
Н. контр.		Алешина А.М.		<i>Алешина</i>	08.22				
Нач. отд.		Гнетова Н.Ю.		<i>Гнетова</i>	08.22	Чертеж межевания территории. М 1:5000	 ООО НПО "Инжгеопроект" 109052, г. Москва, Рязанский проспект, д.2 стр.49		

Чертеж межевания территории

Линия совмещения с Листом 129



Линия совмещения с Листом 127

						Республика Бурятия, Северо-Байкальский район			
						Документация по планировке территории для размещения объектов энергетики федерального значения «ВЛ 500 кВ Нижнеангарская - Усть-Кут №2»			
Изм.	Кол.уч.	Лист	№ док.	Подп.	Дата	Основная часть проекта межевания территории. Графическая часть.	Стадия	Лист	Листов
Разработчик	Мароховский А.А.			<i>Мароховский</i>	08.22		ПМТ-6	128	318
Разработчик	Тимергалиева А.И.			<i>Тимергалиева</i>	08.22				
Разработчик	Журавлева А.В.			<i>Журавлева</i>	08.22				
Н. контр.	Алешина А.М.			<i>Алешина</i>	08.22				
Нач. отд.	Гнетова Н.Ю.			<i>Гнетова</i>	08.22	Чертеж межевания территории. М 1:5000	 ООО НПО "Инжгеопроект" 109052, г. Москва, Рязанский проспект, д.2 стр.49		


Чертеж межевания территории



Линия совмещения с Листом 130



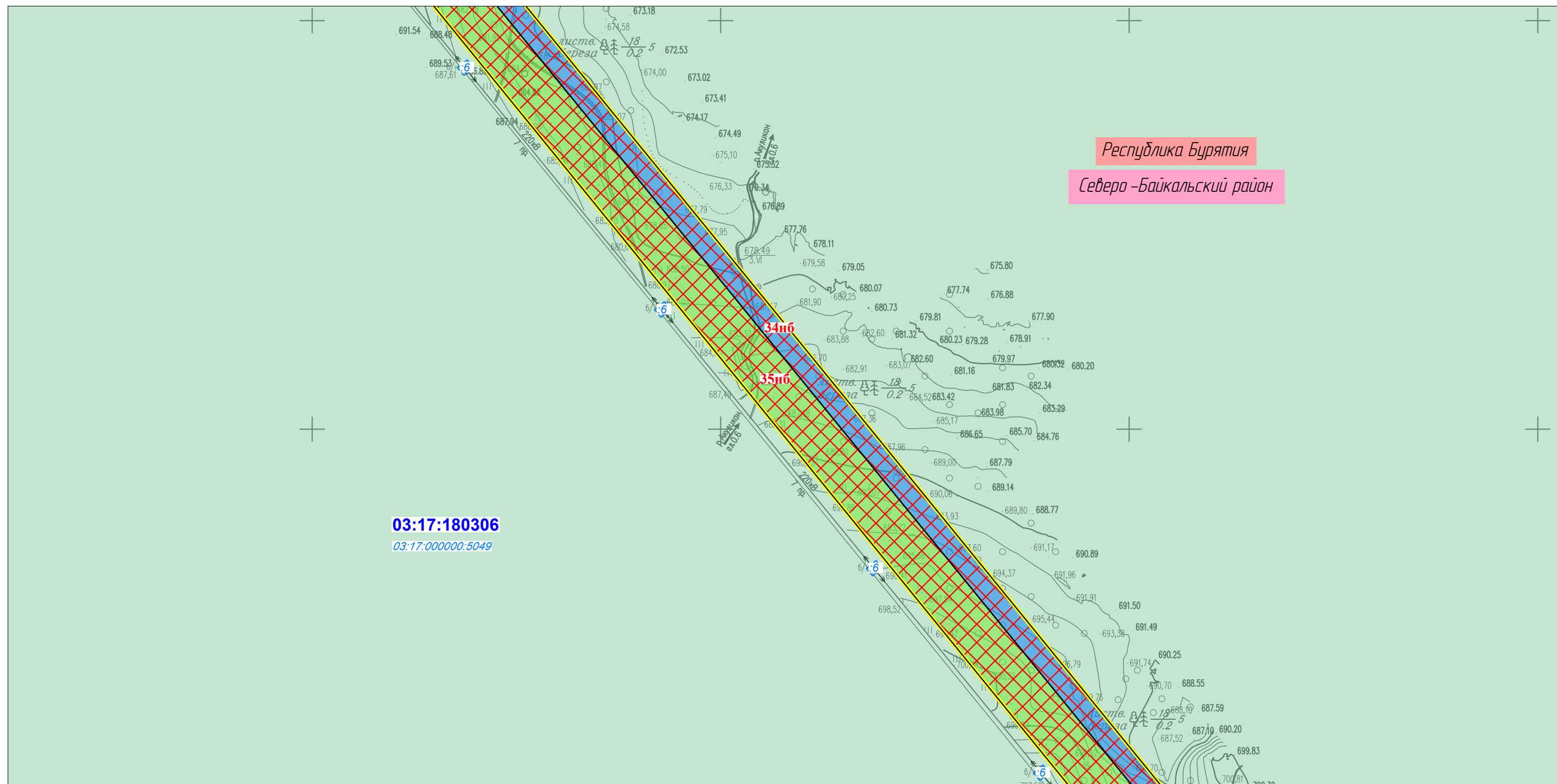
Линия совмещения с Листом 128

						Республика Бурятия, Северо-Байкальский район			
						Документация по планировке территории для размещения объектов энергетики федерального значения «ВЛ 500 кВ Нижнеангарская - Усть-Кут №2»			
Изм.	Кол.уч.	Лист	№ док.	Подп.	Дата	Основная часть проекта межевания территории. Графическая часть.	Стадия	Лист	Листов
Разработчик	Мароховский А.А.			<i>Мароховский</i>	08.22		ПМТ-6	129	318
Разработчик	Тимергалиева А.И.			<i>Тимергалиева</i>	08.22				
Разработчик	Журавлева А.В.			<i>Журавлева</i>	08.22				
Н. контр.	Алешина А.М.			<i>Алешина</i>	08.22				
Нач. отд.	Гнетова Н.Ю.			<i>Гнетова</i>	08.22	Чертеж межевания территории. М 1:5000		 ООО НПО "Инжгеопроект" 109052, г. Москва, Рязанский проспект, д.2 стр.49	

Чертеж межевания территории



Линия совмещения с Листом 131



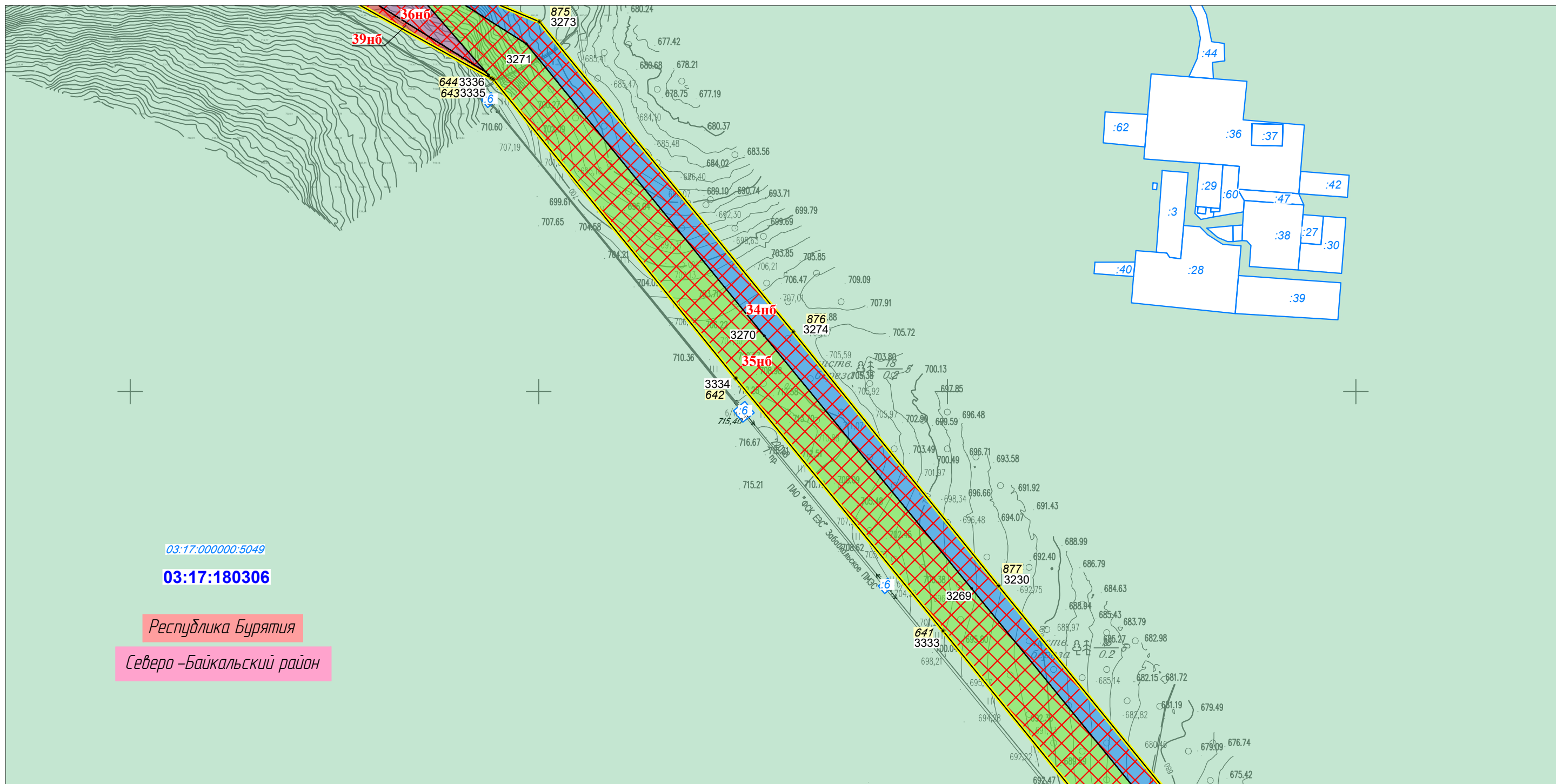
Линия совмещения с Листом 129

						Республика Бурятия, Северо-Байкальский район			
						Документация по планировке территории для размещения объектов энергетики федерального значения «ВЛ 500 кВ Нижнеангарская - Усть-Кут №2»			
Изм.	Кол.уч.	Лист	№ док.	Подп.	Дата	Основная часть проекта межевания территории. Графическая часть.	Стадия	Лист	Листов
Разработчик	Мароховский А.А.			<i>Мароховский</i>	08.22		ПМТ-6	130	318
Разработчик	Тимергалиева А.И.			<i>Тимергалиева</i>	08.22				
Разработчик	Журавлева А.В.			<i>Журавлева</i>	08.22				
Н. контр.	Алешина А.М.			<i>Алешина</i>	08.22				
Нач. отд.	Гнетова Н.Ю.			<i>Гнетова</i>	08.22	Чертеж межевания территории. М 1:5000	 ООО НПО "Инжгеопроект" 109052, г. Москва, Рязанский проспект, д.2 стр.49		

Чертеж межевания территории



Линия совмещения с Листом 132




Линия совмещения с Листом 130

03:17:000000:5049

03:17:180306

Республика Бурятия

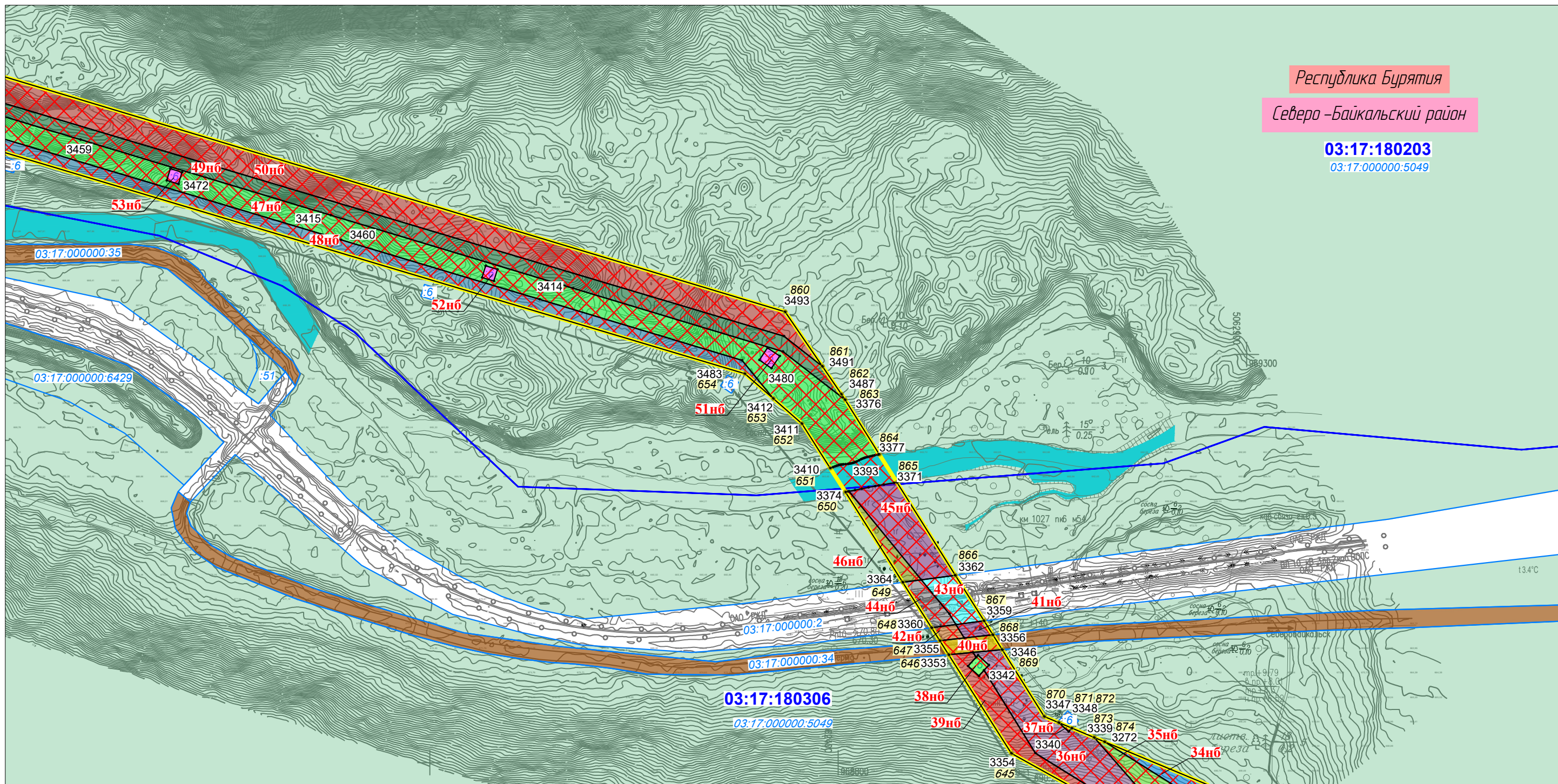
Северо-Байкальский район

						Республика Бурятия, Северо-Байкальский район			
						Документация по планировке территории для размещения объектов энергетики федерального значения «ВЛ 500 кВ Нижнеангарская - Усть-Кут №2»			
Изм.	Кол.уч.	Лист	№ док.	Подп.	Дата	Основная часть проекта межевания территории. Графическая часть.	Стадия	Лист	Листов
Разработчик	Мароховский А.А.			<i>Мароховский</i>	08.22		ПМТ-6	131	318
Разработчик	Тимергалиева А.И.			<i>Тимергалиева</i>	08.22				
Разработчик	Журавлева А.В.			<i>Журавлева</i>	08.22				
Н. контр.	Алешина А.М.			<i>Алешина</i>	08.22				
Нач. отд.	Гнетова Н.Ю.			<i>Гнетова</i>	08.22	Чертеж межевания территории. М 1:5000	 ООО НПО "Инжгеопроект" 109052, г. Москва, Рязанский проспект, д.2 стр.49		

Чертеж межевания территории



Линия совмещения с Листом 133



Республика Бурятия
Северо-Байкальский район

03:17:180203
03:17:000000:5049

Линия совмещения с Листом 131

						Республика Бурятия, Северо-Байкальский район			
						Документация по планировке территории для размещения объектов энергетики федерального значения «ВЛ 500 кВ Нижнеангарская - Усть-Кут №2»			
Изм.	Кол.уч.	Лист	№ док.	Подп.	Дата	Основная часть проекта межевания территории. Графическая часть.	Стадия	Лист	Листов
Разработчик	Мароховский А.А.			<i>Мароховский</i>	08.22		ПМТ-6	132	318
Разработчик	Тимергалиева А.И.			<i>Тимергалиева</i>	08.22				
Разработчик	Журавлева А.В.			<i>Журавлева</i>	08.22				
Н. контр.	Алешина А.М.			<i>Алешина</i>	08.22				
Нач. отд.	Гнетова Н.Ю.			<i>Гнетова</i>	08.22	Чертеж межевания территории. М 1:5000		ООО НПО "Инжгеопроект" 109052, г. Москва, Рязанский проспект, д.2 стр.49	

Чертеж межевания территории

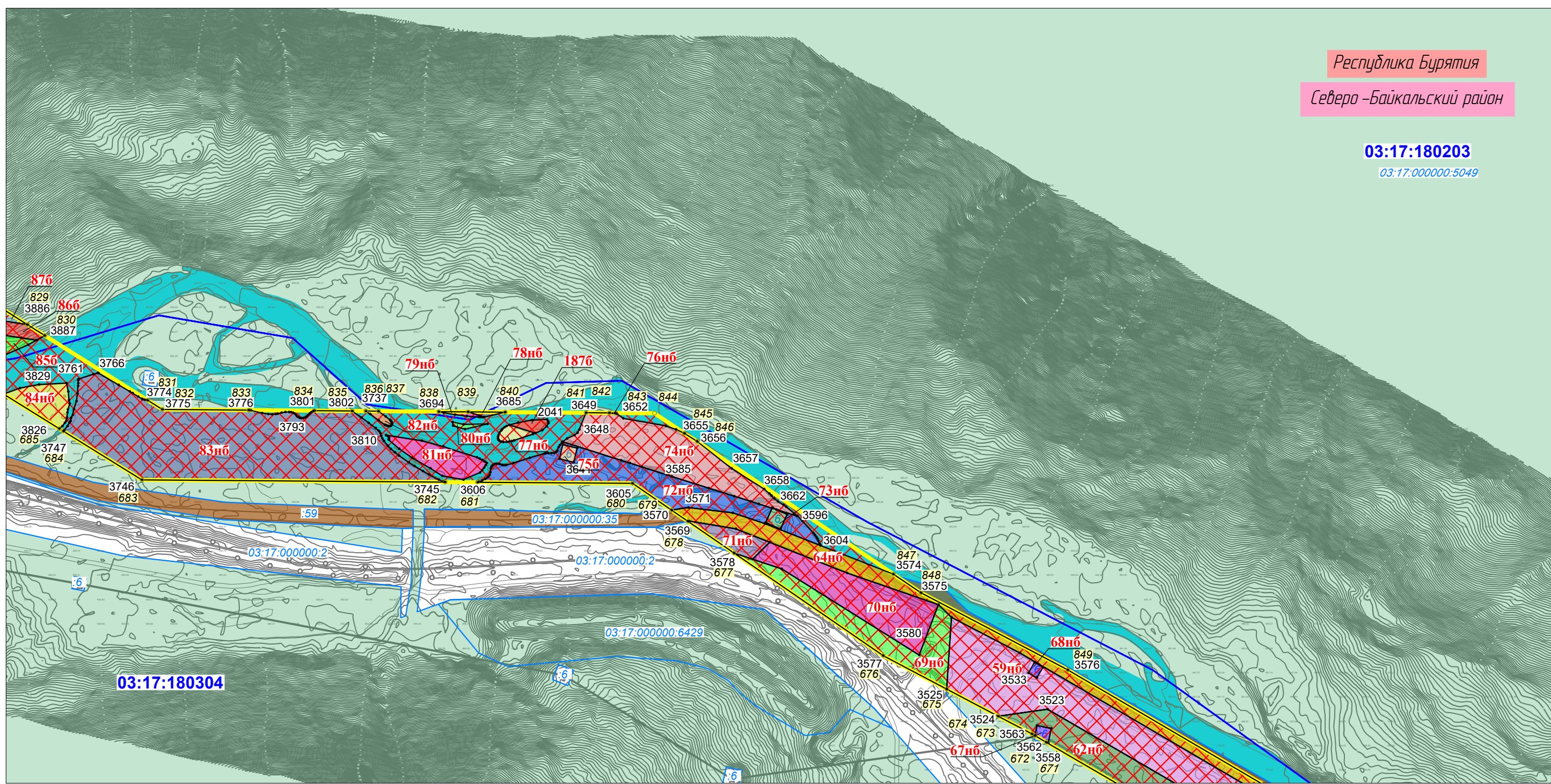


Республика Бурятия
Северо-Байкальский район

03:17:180203

03:17:000000:5049

Линия совмещения с Листом 135



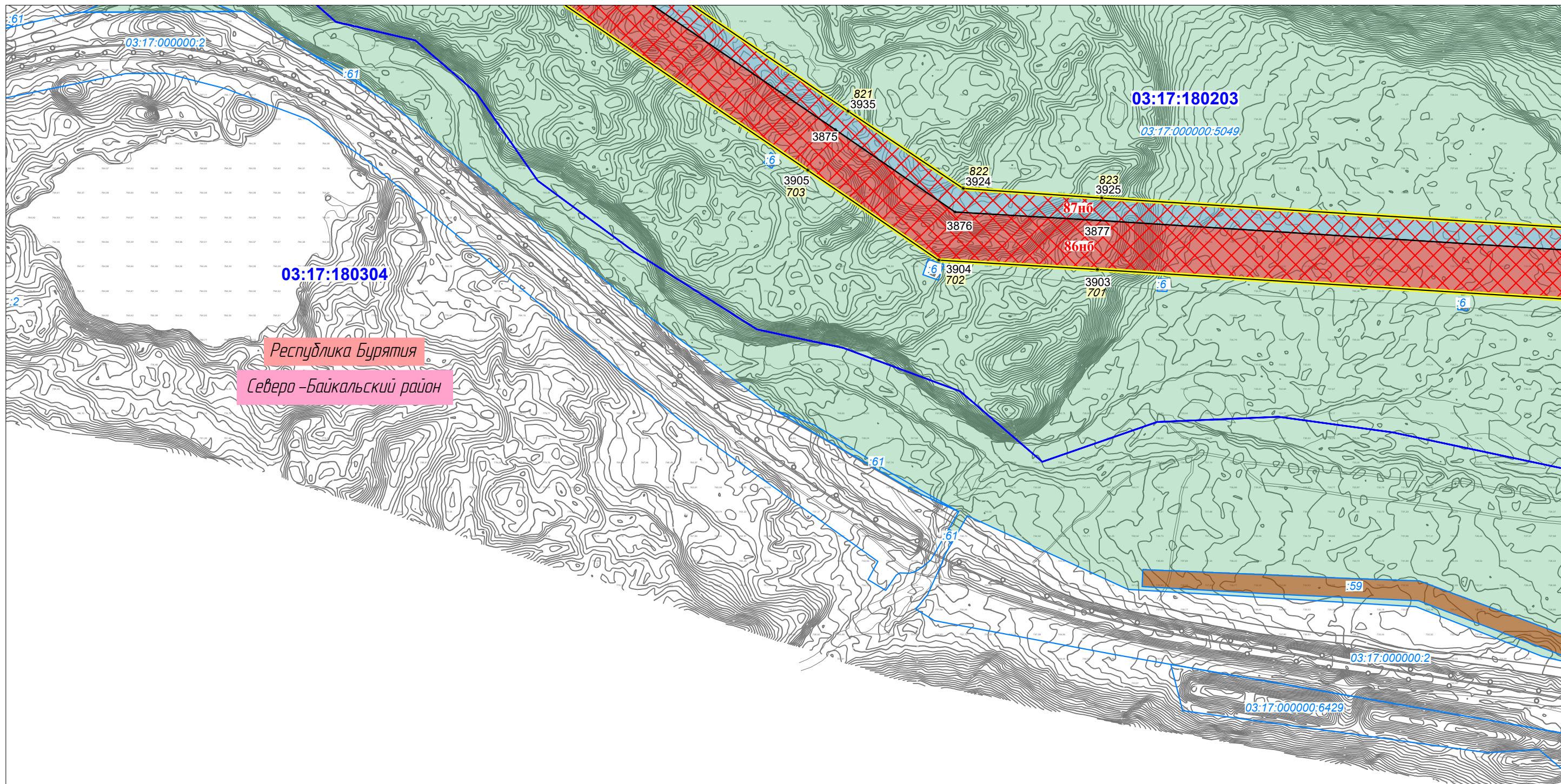
03:17:180304

Линия совмещения с Листом 133

						Республика Бурятия, Северо-Байкальский район			
						Документация по планировке территории для размещения объектов энергетики федерального значения «ВЛ 500 кВ Нижнеангарская - Усть-Кут №2»			
Изм.	Кол.уч.	Лист	№ док.	Подп.	Дата	Основная часть проекта межевания территории. Графическая часть.	Стадия	Лист	Листов
Разработчик	Мароховский А.А.			<i>Мароховский</i>	08.22		ПМТ-6	134	318
Разработчик	Тимергалиева А.И.			<i>Тимергалиева</i>	08.22				
Разработчик	Журавлева А.В.			<i>Журавлева</i>	08.22				
Н. контр.	Алешина А.М.			<i>Алешина</i>	08.22				
Нач. отд.	Гнетова Н.Ю.			<i>Гнетова</i>	08.22	Чертеж межевания территории. М 1:5000	 ООО НПО "Инжгеопроект" 109052, г. Москва, Рязанский проспект, д.2 стр.49		

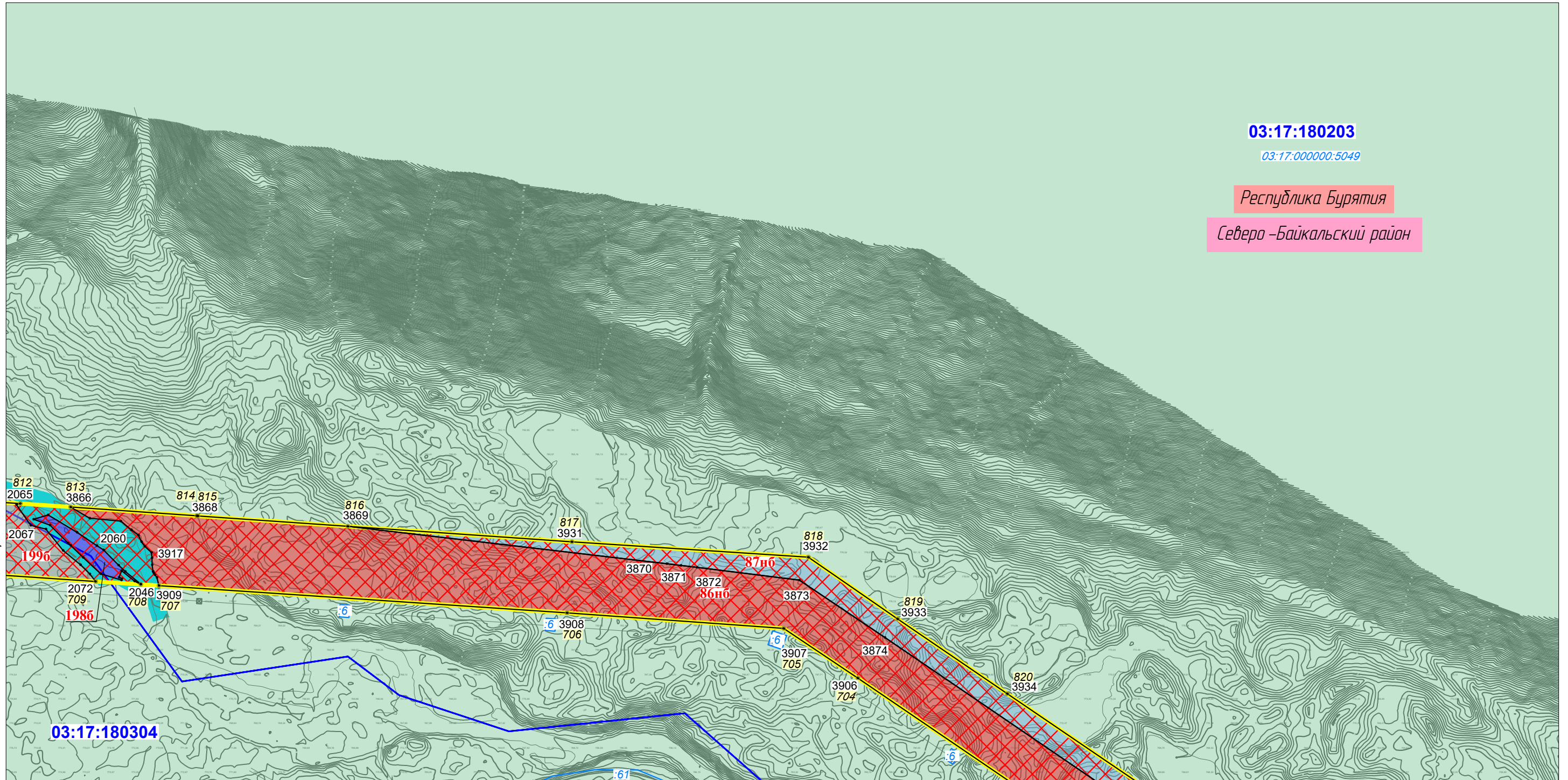


Линия совмещения с Листом 137



Линия совмещения с Листом 135

						Республика Бурятия, Северо-Байкальский район			
						Документация по планировке территории для размещения объектов энергетики федерального значения «ВЛ 500 кВ Нижнеангарская - Усть-Кут №2»			
Изм.	Кол.уч.	Лист	№ док.	Подп.	Дата	Основная часть проекта межевания территории. Графическая часть.	Стадия	Лист	Листов
Разработчик	Мароховский А.А.			<i>Мароховский</i>	08.22		ПМТ-6	136	318
Разработчик	Тимергалиева А.И.			<i>Тимергалиева</i>	08.22				
Разработчик	Журавлева А.В.			<i>Журавлева</i>	08.22				
Н. контр.	Алешина А.М.			<i>Алешина</i>	08.22				
Нач. отд.	Гнетова Н.Ю.			<i>Гнетова</i>	08.22				
						Чертеж межевания территории. М 1:5000	 ООО НПО "Инжгеопроект" 109052, г. Москва, Рязанский проспект, д.2 стр.49		



03:17:180203

03:17:000000:5049


Республика Бурятия

Северо-Байкальский район

Линия совмещения с Листом 138

03:17:180304

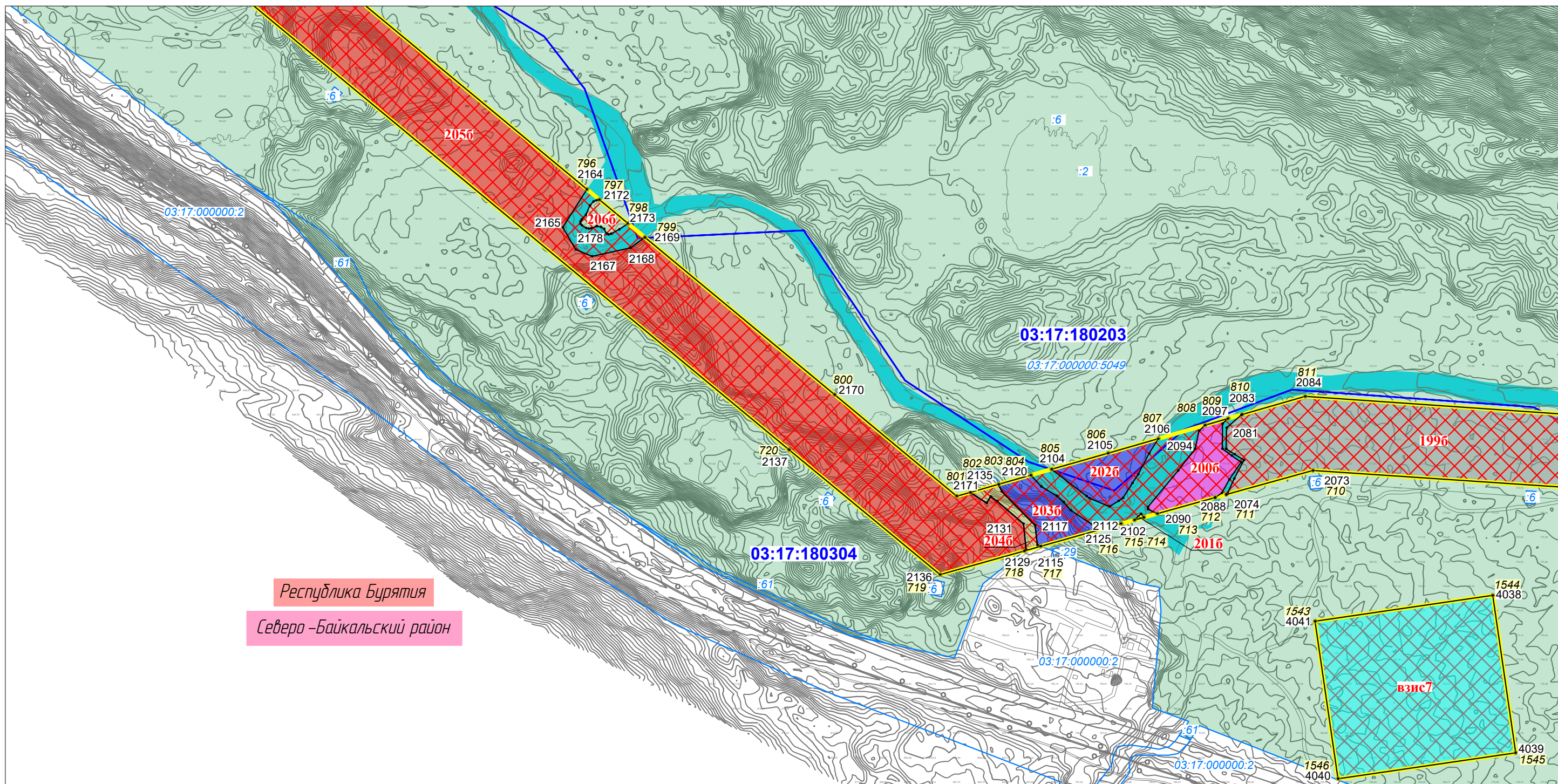
Линия совмещения с Листом 136

						Республика Бурятия, Северо-Байкальский район			
						Документация по планировке территории для размещения объектов энергетики федерального значения «ВЛ 500 кВ Нижнеангарская - Усть-Кут №2»			
Изм.	Кол.уч.	Лист	№ док.	Подп.	Дата	Основная часть проекта межевания территории. Графическая часть.	Стадия	Лист	Листов
Разработчик		Мароховский А.А.		<i>Мароховский</i>	08.22		ПМТ-6	137	318
Разработчик		Тимергалиева А.И.		<i>Тимергалиева</i>	08.22				
Разработчик		Журавлева А.В.		<i>Журавлева</i>	08.22				
Н. контр.		Алешина А.М.		<i>Алешина</i>	08.22	Чертеж межевания территории. М 1:5000	 ООО НПО "Инжгеопроект" 109052, г. Москва, Рязанский проспект, д.2 стр.49		
Нач. отд.		Гнетова Н.Ю.		<i>Гнетова</i>	08.22				

Чертеж межевания территории



Линия совмещения с Листом 139



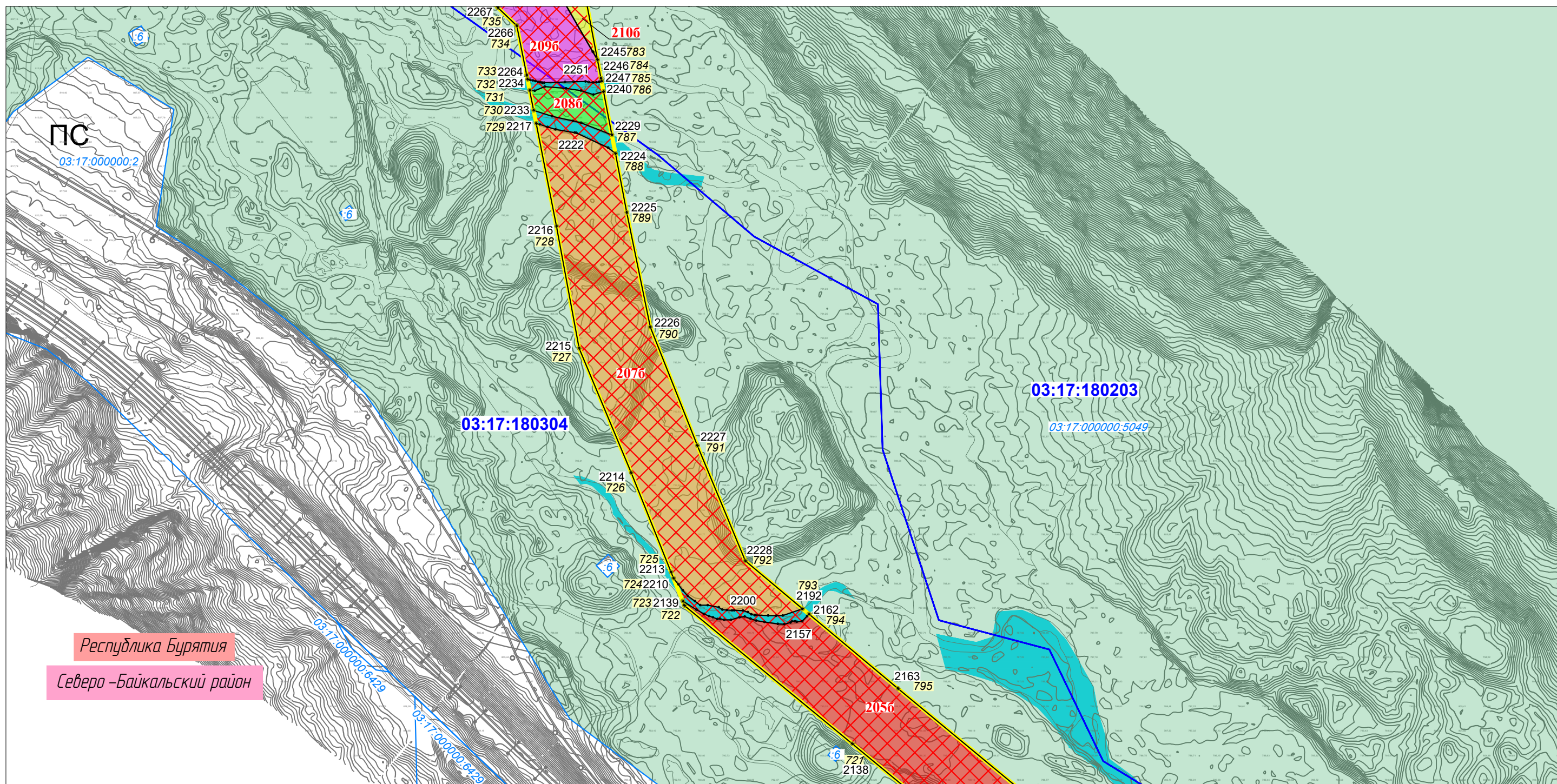
Республика Бурятия
Северо-Байкальский район

Линия совмещения с Листом 137


						Республика Бурятия, Северо-Байкальский район			
						Документация по планировке территории для размещения объектов энергетики федерального значения «ВЛ 500 кВ Нижнеангарская - Усть-Кут №2»			
Изм.	Кол.уч.	Лист	№ док.	Подп.	Дата	Основная часть проекта межевания территории. Графическая часть.	Стадия	Лист	Листов
Разработчик	Мароховский А.А.			<i>Мароховский</i>	08.22		ПМТ-6	138	318
Разработчик	Тимергалиева А.И.			<i>Тимергалиева</i>	08.22				
Разработчик	Журавлева А.В.			<i>Журавлева</i>	08.22				
Н. контр.	Алешина А.М.			<i>Алешина</i>	08.22				
Нач. отд.	Гнетова Н.Ю.			<i>Гнетова</i>	08.22	Чертеж межевания территории. М 1:5000	 ООО НПО "Инжгеопроект" 109052, г. Москва, Рязанский проспект, д.2 стр.49		



Линия совмещения с Листом 140



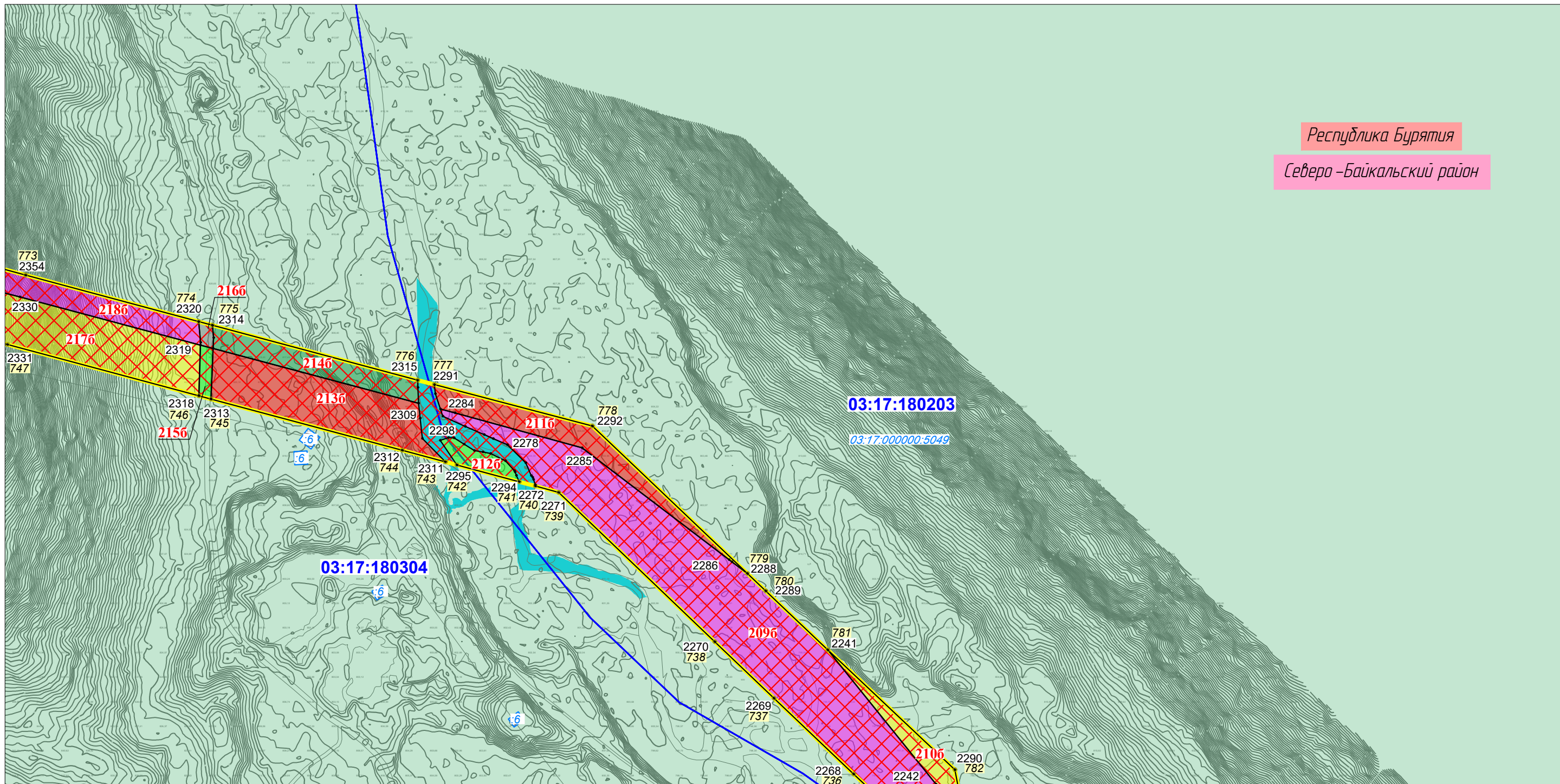
Линия совмещения с Листом 138

						Республика Бурятия, Северо-Байкальский район			
						Документация по планировке территории для размещения объектов энергетики федерального значения «ВЛ 500 кВ Нижнеангарская - Усть-Кут №2»			
Изм.	Кол.уч.	Лист	№ док.	Подп.	Дата	Основная часть проекта межевания территории. Графическая часть.	Стадия	Лист	Листов
Разработчик	Мароховский А.А.			<i>Мароховский</i>	08.22		ПМТ-6	139	318
Разработчик	Тимергалиева А.И.			<i>Тимергалиева</i>	08.22				
Разработчик	Журавлева А.В.			<i>Журавлева</i>	08.22				
Н. контр.	Алешина А.М.			<i>Алешина</i>	08.22				
Нач. отд.	Гнетова Н.Ю.			<i>Гнетова</i>	08.22	Чертеж межевания территории. М 1:5000	 ООО НПО "Инжгеопроект" 109052, г. Москва, Рязанский проспект, д.2 стр.49		

Чертеж межевания территории



Линия совмещения с Листом 141



Республика Бурятия
Северо-Байкальский район

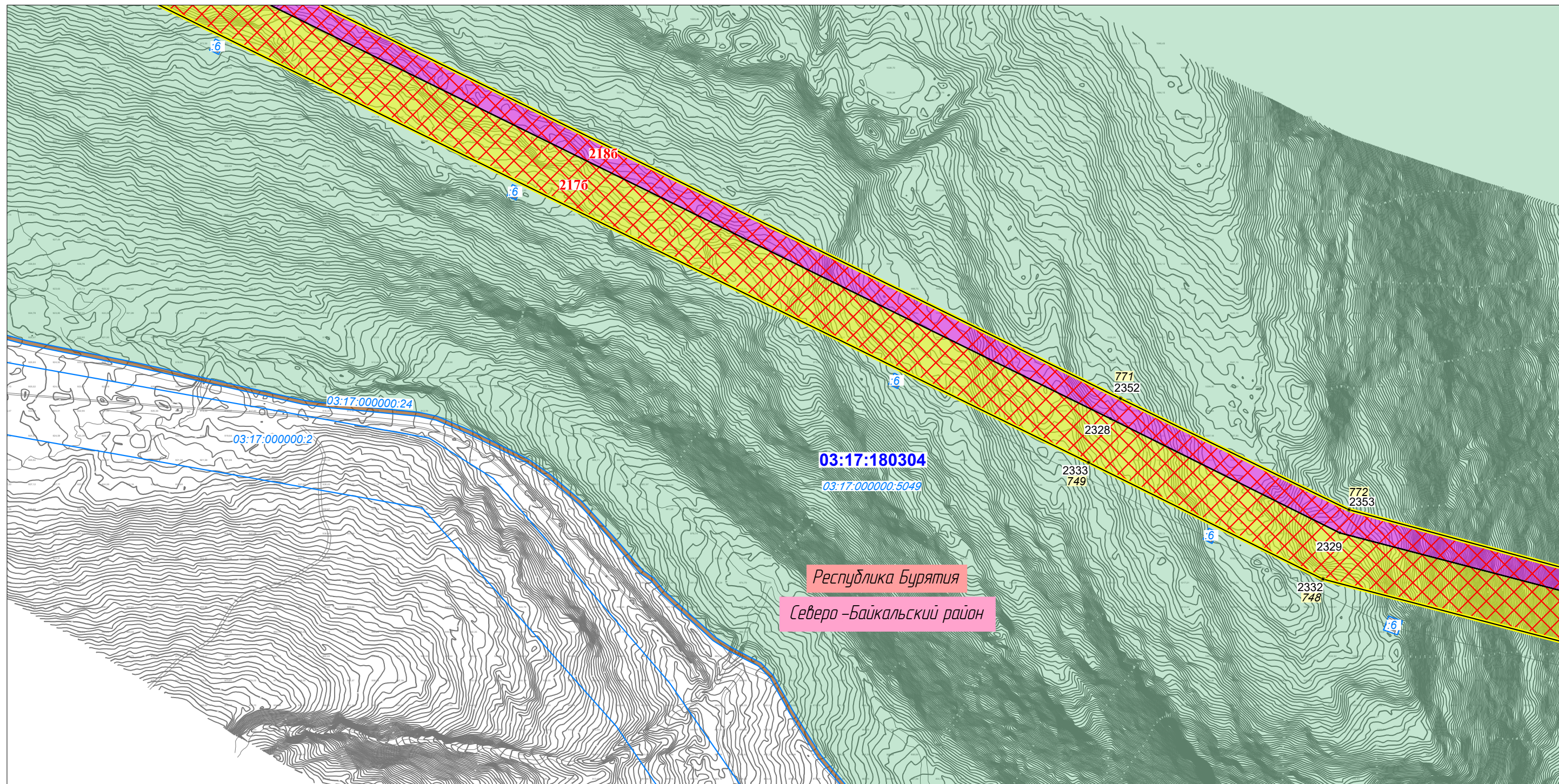
Линия совмещения с Листом 139

						Республика Бурятия, Северо-Байкальский район			
						Документация по планировке территории для размещения объектов энергетики федерального значения «ВЛ 500 кВ Нижнеангарская - Усть-Кут №2»			
Изм.	Кол.уч.	Лист	№ док.	Подп.	Дата	Основная часть проекта межевания территории. Графическая часть.	Стадия	Лист	Листов
Разработчик	Мароховский А.А.			<i>Мароховский</i>	08.22		ПМТ-6	140	318
Разработчик	Тимергалиева А.И.			<i>Тимергалиева</i>	08.22				
Разработчик	Журавлева А.В.			<i>Журавлева</i>	08.22				
Н. контр.	Алешина А.М.			<i>Алешина</i>	08.22	Чертеж межевания территории. М 1:5000			
Нач. отд.	Гнетова Н.Ю.			<i>Гнетова</i>	08.22				
						ООО НПО "Инжгеопроект" 109052, г. Москва, Рязанский проспект, д.2 стр.49			

Чертеж межевания территории

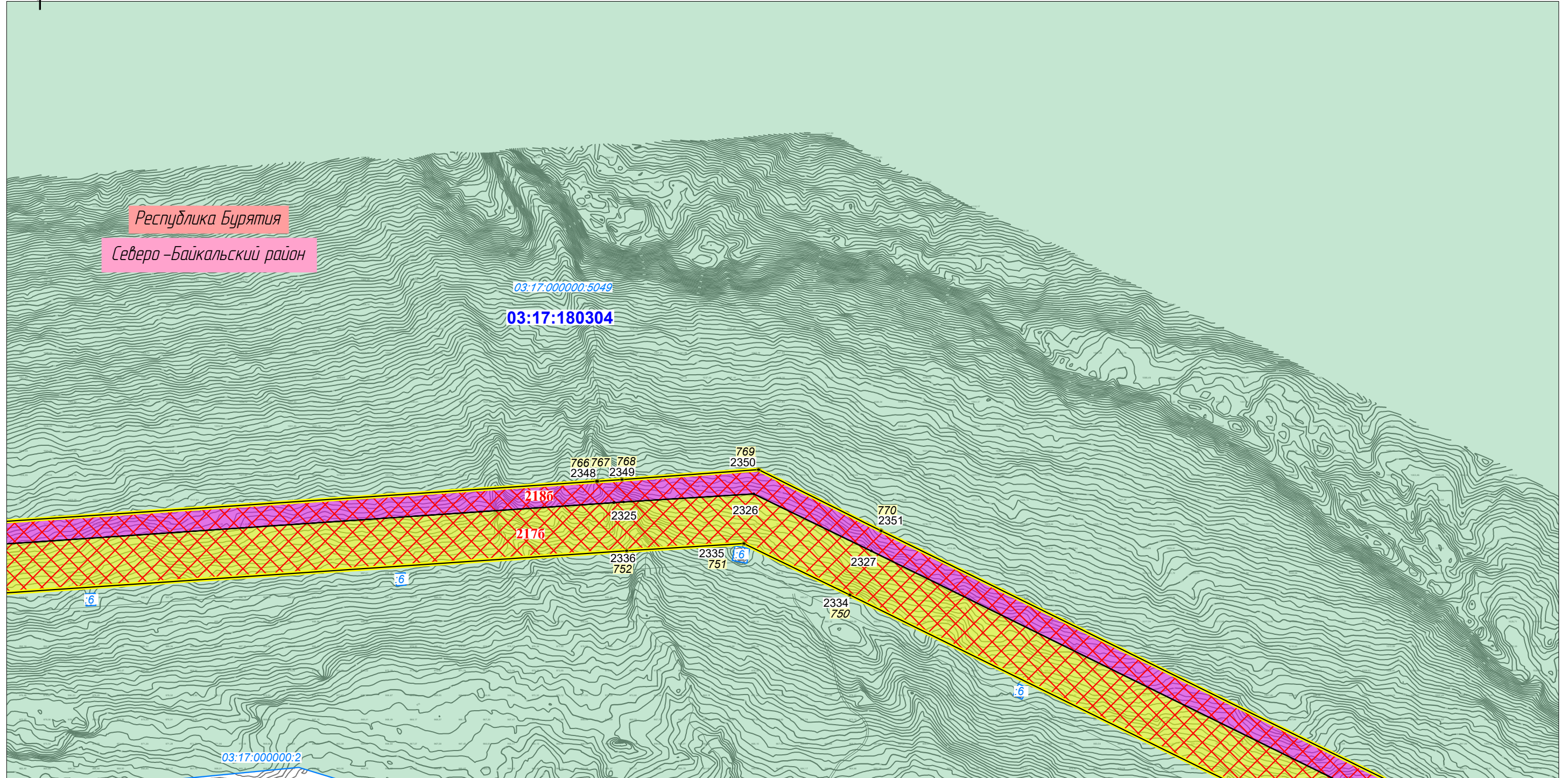


Линия совмещения с Листом 142




Линия совмещения с Листом 140

						Республика Бурятия, Северо-Байкальский район			
						Документация по планировке территории для размещения объектов энергетики федерального значения «ВЛ 500 кВ Нижнеангарская - Усть-Кут №2»			
Изм.	Кол.уч.	Лист	№ док.	Подп.	Дата	Основная часть проекта межевания территории. Графическая часть.	Стадия	Лист	Листов
Разработчик	Мароховский А.А.			<i>Мароховский</i>	08.22		ПМТ-6	141	318
Разработчик	Тимергалиева А.И.			<i>Тимергалиева</i>	08.22				
Разработчик	Журавлева А.В.			<i>Журавлева</i>	08.22				
Н. контр.	Алешина А.М.			<i>Алешина</i>	08.22				
Нач. отд.	Гнетова Н.Ю.			<i>Гнетова</i>	08.22	Чертеж межевания территории. М 1:5000		 ООО НПО "Инжгеопроект" 109052, г. Москва, Рязанский проспект, д.2 стр.49	



Линия совмещения с Листом 143

Линия совмещения с Листом 141

						Республика Бурятия, Северо-Байкальский район			
						Документация по планировке территории для размещения объектов энергетики федерального значения «ВЛ 500 кВ Нижнеангарская - Усть-Кут №2»			
Изм.	Кол.уч.	Лист	№ док.	Подп.	Дата	Основная часть проекта межевания территории. Графическая часть.	Стадия	Лист	Листов
Разработчик		Мароховский А.А.		<i>Мароховский</i>	08.22		ПМТ-6	142	318
Разработчик		Тимергалиева А.И.		<i>Тимергалиева</i>	08.22				
Разработчик		Журавлева А.В.		<i>Журавлева</i>	08.22				
Н. контр.		Алешина А.М.		<i>Алешина</i>	08.22	Чертеж межевания территории. М 1:5000	 ООО НПО "Инжгеопроект" 109052, г. Москва, Рязанский проспект, д.2 стр.49		
Нач. отд.		Гнетова Н.Ю.		<i>Гнетова</i>	08.22				

