

**Документация по внесению изменений в документацию по планировке территории
для размещения объектов энергетики федерального значения**

«ВЛ 500 кВ Нижнеангарская – Усть-Кут №2»

по инвестиционному проекту:

«Строительство ВЛ 500 кВ Нижнеангарская – Усть-Кут №2 ориентировочной протяженностью 480 км, реконструкция ОРУ 500 кВ ПС 500 кВ Усть-Кут (расширение для установки линейной ячейки и шунтирующего реактора 500 кВ мощностью 180 Мвар) (для ТП энергопринимающих устройств и объектов по производству электрической энергии ОАО «РЖД»)»

Проект планировки территории

Приложение 4.2.2-Том 4

Материалы по обоснованию проекта планировки территории. Графическая часть.

Книга 2.2

На территории Иркутской области.

**Документация по внесению изменений в документацию по планировке территории
для размещения объектов энергетики федерального значения**

«ВЛ 500 кВ Нижнеангарская – Усть-Кут №2»

по инвестиционному проекту:

«Строительство ВЛ 500 кВ Нижнеангарская – Усть-Кут №2 ориентировочной протяженностью 480 км, реконструкция ОРУ 500 кВ ПС 500 кВ Усть-Кут (расширение для установки линейной ячейки и шунтирующего реактора 500 кВ мощностью 180 Мвар) (для ТП энергопринимающих устройств и объектов по производству электрической энергии ОАО «РЖД»)»

Проект планировки территории

Приложение 4.2.2-Том 4

Материалы по обоснованию проекта планировки территории. Графическая часть.

Книга 2.2

На территории Иркутской области.

Заказчик: Публичное акционерное общество
«Федеральная сетевая компания Единой энергетической системы»

Шифр:

Исполнитель: ООО НПО «Инжгеопроект»

Генеральный директор



Н.М. Глотова

**Состав документации по планировке территории для размещения объектов энергетики
федерального значения «ВЛ 500 кВ Нижнеангарская-Усть-Кут №2»**

ПРОЕКТА ПЛАНИРОВКИ ТЕРРИТОРИИ.			
<i>Том 1. Основная часть проекта планировки территории. Положение о размещении объекта энергетики.</i>			
1.	Сведения о размещении объекта на территории.		
<i>Том 2. Основная часть проекта планировки территории. Графическая часть.</i>			
№№ п/п	Наименование	Стадия	Масштаб
<i>на территории Республики Бурятия</i>			
1.1.	Чертеж границ зон планируемого размещения линейных объектов, красных линий	ППТ – 2.1	1:5 000
<i>на территории Иркутской области</i>			
1.2.	Чертеж границ зон планируемого размещения линейных объектов, красных линий, зон планируемого размещения линейных объектов, подлежащих реконструкции в связи с изменением их местоположения	ППТ – 2.1	1:5 000
2.	Каталог координат характерных точек красных линий	-	-
<i>Том 3. Материалы по обоснованию проекта планировки территории. Пояснительная записка.</i>			
Раздел 1.	Исходная разрешительная документация.		
Раздел 2.	Обоснование размещения проектируемого объекта.		
Раздел 3.	Предложения по внесению изменений и дополнений в документы территориального планирования и правила землепользования и застройки.		
Раздел 4.	Сведения о пересечениях проектируемого объекта с другими объектами капитального строительства.		
Раздел 5.	Состав материалов и результаты инженерных изысканий.		
<i>Том 4. Материалы по обоснованию проекта планировки территории. Графическая часть.</i>			
№№ п/п	Наименование	Стадия	Масштаб
1.	Схема расположения элементов планировочной структуры	ППТ-4.1	1:25 000
2.	Схема использования территории в период подготовки проекта планировки территории	ППТ-4.2	1:5 000
3.	Схема организации улично-дорожной сети и движения транспорта	Не требуется (п. 21 Постановления Правительства РФ от 12 мая 2017 г. № 564)	
4.	Схема вертикальной планировки территории, инженерной подготовки и инженерной защиты территории (в случаях размещения объектов капитального строительства, не являющихся линейными)	Не требуется (Приказ Минстроя России от 25.04.2017 № 740/пр)	

Взам. инв. №	
Подп. и дата	
Инв. № подл.	

Изм.	Кол.уч.	Лист	№ док.	Подп.	Дата

5.	Схема границ территорий объектов культурного наследия	ППТ-4.3	1:5 000
6.	Схема границ зон с особыми условиями использования территорий, особо охраняемых природных территорий, лесничеств	ППТ-4.4	1:5 000
7.	Схема границ территорий, подверженных риску возникновения чрезвычайных ситуаций природного и техногенного характера	ППТ-4.5	1:5 000
8.	Схема конструктивных и планировочных решений	ППТ-4.5	1:5 000

ПРОЕКТ МЕЖЕВАНИЯ ТЕРРИТОРИИ.

Том 5. Основная часть проекта межевания территории.

Текстовая часть.

1. Текстовая часть проекта межевания территории.

Том 6. Основная часть проекта межевания территории.

Графическая часть.

№№ п/п	Наименование	Стадия	Масштаб
1.	Чертеж межевания территории	ПМТ-6	1:5 000

Том 7. Материалы по обоснованию проекта межевания территории.

Графическая часть.

№№ п/п	Наименование	Стадия	Масштаб
1.	Чертеж обоснования проекта межевания с границами зон с особыми условиями использования территории	ПМТ-7.1	1:5 000
2.	Чертеж обоснования проекта межевания с границами публичных сервитутов, подлежащих установлению в соответствии с законодательством Российской Федерации	ПМТ-7.2	1:5 000
3.	Чертеж лесного участка	ПМТ-7.3	1:25 000

Материалы по обоснованию проекта межевания территории.

Пояснительная записка.

1. Пояснительная записка.

Взам. инв. №

Подп. и дата

Инв. № подл.

Изм.	Кол.уч.	Лист	№ док.	Подп.	Дата

«ВЛ 500 кВ Нижнеангарская - Усть-Кут №2»


Лист

4



Схема расположения листов к схеме границ территорий, подверженных риску возникновения чрезвычайных ситуаций природного и техногенного характера (пожар, взрыв, химическое, радиоактивное заражение, затопление, подтопление, оползень, карсты, эрозия и т.д.) линейного объекта энергетики федерального значения «ВЛ 500 кВ Нижнеангарская - Усть-Кут №2» на территории Иркутской области






**Иркутская область
Казачинско-Ленский район**







**Республика Бурятия
Северо-Байкальский район**



Условные обозначения:

-  - граница территории, в отношении которой осуществляется подготовка проекта планировки
-  - граница зоны планируемого размещения линейного объекта энергетики ВЛ 500 кВ Нижнеангарская - Усть-Кут №2
-  - граница зоны размещения временных зданий и сооружений (под ВЗИС)
-  - граница зоны временного размещения линейного объекта «Участок ВЛ 220 Лена - Таюра - Киренга - Байкальский тоннель «Звездная - Киренга» от ПС Звездная - ПС Киренга»
-  - граница зоны планируемого размещения линейного объекта «Участок ВЛ 220 Лена - Таюра - Киренга - Байкальский тоннель «Звездная - Киренга» от ПС Звездная - ПС Киренга», подлежащего реконструкции в связи с изменением его местоположения
-  - граница зоны планируемого размещения линейного объекта ВОЛС-ВЛ «Участок ВЛ 220 Лена - Таюра - Киренга - Байкальский тоннель «Звездная - Киренга» от ПС Звездная - ПС Киренга», подлежащего реконструкции в связи с изменением его местоположения
-  - граница зоны планируемого демонтажа «Участок ВЛ 220 Лена - Таюра - Киренга - Байкальский тоннель «Звездная - Киренга» от ПС Звездная - ПС Киренга»
-  - граница зоны планируемого размещения линейных объектов ВЛ 110 кВ Лена - В.Марково (совместно с ВЛ 110 кВ Лена - Киренск-1), подлежащих реконструкции в связи с изменением их местоположения
-  - граница зоны планируемого размещения линейных объектов ВОЛС-ВЛ ВЛ 110 кВ Лена - В.Марково (совместно с ВЛ 110 кВ Лена - Киренск-1), подлежащих реконструкции в связи с изменением их местоположения
-  - граница зоны временного размещения линейных объектов ВЛ 110 кВ Лена - В.Марково (совместно с ВЛ 110 кВ Лена - Киренск-1)
-  - граница зоны планируемого демонтажа ВЛ 110 кВ Лена - В.Марково (совместно с ВЛ 110 кВ Лена - Киренск-1)
-  - граница зоны планируемого размещения линейных объектов ВЛ 220 кВ Усть-Кут - Коршуниха (совместно с ВЛ 220 кВ Усть-Кут - Лена), подлежащих реконструкции в связи с изменением их местоположения
-  - граница зоны планируемого размещения линейных объектов ВОЛС-ВЛ ВЛ 220 кВ Усть-Кут - Коршуниха (совместно с ВЛ 220 кВ Усть-Кут - Лена), подлежащих реконструкции в связи с изменением их местоположения
-  - граница зоны временного размещения линейных объектов ВОЛС-ВЛ ВЛ 220 кВ Усть-Кут - Коршуниха (совместно с ВЛ 220 кВ Усть-Кут - Лена)
-  - граница зоны планируемого демонтажа ВЛ 220 кВ Усть-Кут - Коршуниха (совместно с ВЛ 220 кВ Усть-Кут - Лена)
-  - электрическая подстанция
-  - граница глубины зоны фактического заражения амиаком в результате аварии
-  - граница глубины зоны фактического заражения хлором в результате аварии

- Административно-территориальные границы:**
-  - граница субъекта РФ
 -  - граница муниципального района или городского округа
 -  - граница городского поселения
 -  - граница сельского поселения
 -  - граница населенного пункта

Иркутская область, Казачинско-Ленский район, Киренский район, Усть-Кутский район					
Документация по планировке территории для размещения объектов энергетики федерального значения «ВЛ 500 кВ Нижнеангарская - Усть-Кут №2»					
Изм.	Кол.уч.	Лист	№ док.	Подп.	Дата
Разработчик	Мароховский А.А.				08.22
Разработчик	Тимергалиева А.И.				08.22
Разработчик	Журавлева А.В.				08.22
Н. контр.	Алешина А.М.				08.22
Нач. отд.	Гнетова Н.Ю.				08.22
Материалы по обоснованию проекта планировки территории. Графическая часть.			Стадия	Лист	Листов
			ППТ- 4.5	4	318
Схема границ территорий, подверженных риску возникновения чрезвычайных ситуаций природного и техногенного характера. Схема расположения листов.			 ООО НПО «Инжгеопроект» 109052, г. Москва, Рязанский проспект, д.2 стр.49		






**Иркутская область
Усть-Кутский район**

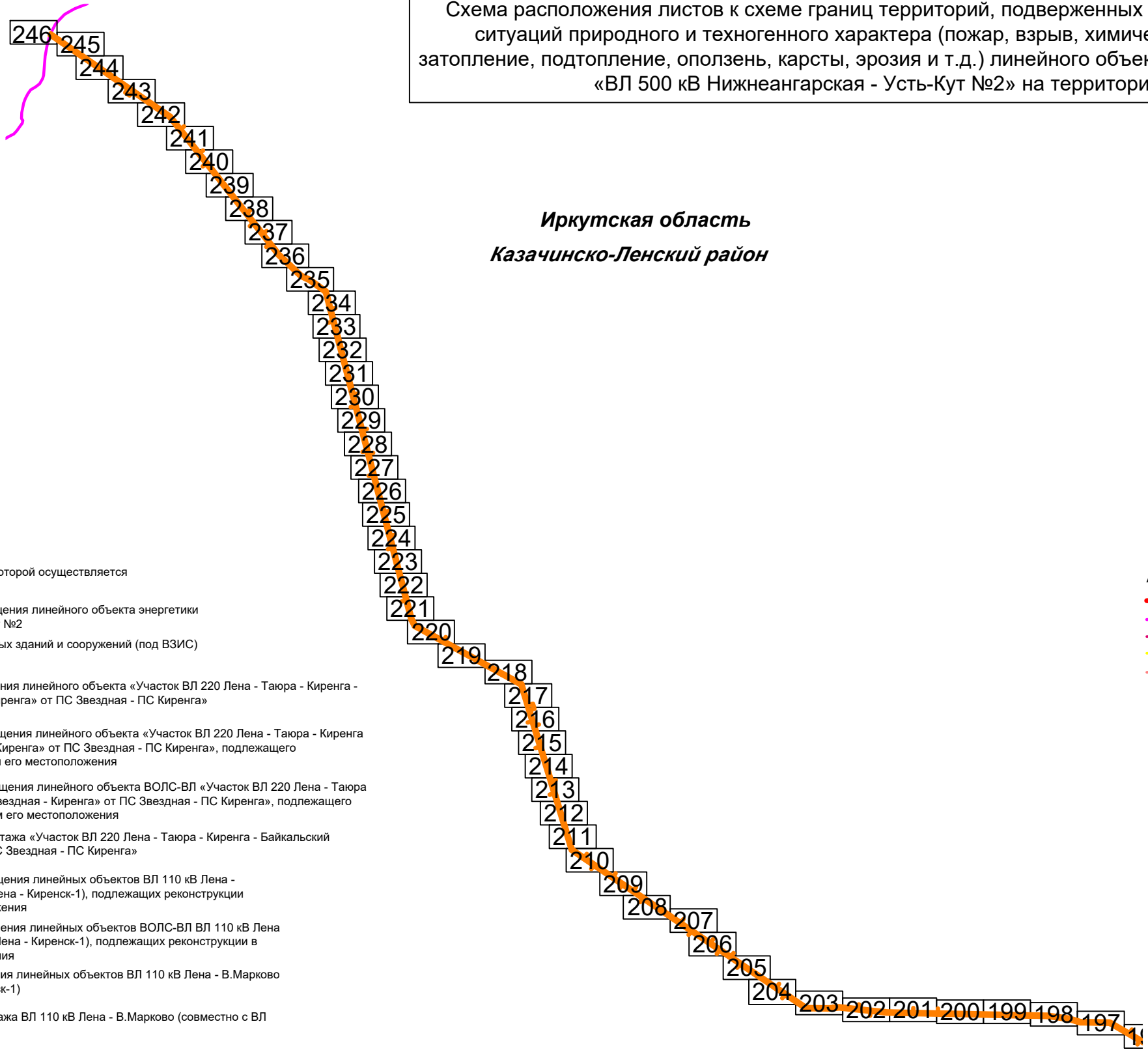
Схема расположения листов к схеме границ территорий, подверженных риску возникновения чрезвычайных ситуаций природного и техногенного характера (пожар, взрыв, химическое, радиоактивное заражение, затопление, подтопление, оползень, карсты, эрозия и т.д.) линейного объекта энергетики федерального значения «ВЛ 500 кВ Нижнеангарская - Усть-Кут №2» на территории Иркутской области

**Иркутская область
Казачинско-Ленский район**

Условные обозначения:

-  - граница территории, в отношении которой осуществляется подготовка проекта планировки
-  - граница зоны планируемого размещения линейного объекта энергетики ВЛ 500 кВ Нижнеангарская - Усть-Кут №2
-  - граница зоны размещения временных зданий и сооружений (под ВЗИС)
-  - граница зоны временного размещения линейного объекта «Участок ВЛ 220 Лена - Таюра - Киренга - Байкальский тоннель «Звездная - Киренга» от ПС Звездная - ПС Киренга»
-  - граница зоны планируемого размещения линейного объекта «Участок ВЛ 220 Лена - Таюра - Киренга - Байкальский тоннель «Звездная - Киренга» от ПС Звездная - ПС Киренга», подлежащего реконструкции в связи с изменением его местоположения
-  - граница зоны планируемого размещения линейного объекта ВОЛС-ВЛ «Участок ВЛ 220 Лена - Таюра - Киренга - Байкальский тоннель «Звездная - Киренга» от ПС Звездная - ПС Киренга», подлежащего реконструкции в связи с изменением его местоположения
-  - граница зоны планируемого демонтажа «Участок ВЛ 220 Лена - Таюра - Киренга - Байкальский тоннель «Звездная - Киренга» от ПС Звездная - ПС Киренга»
-  - граница зоны планируемого размещения линейных объектов ВЛ 110 кВ Лена - В.Марково (совместно с ВЛ 110 кВ Лена - Киренск-1), подлежащих реконструкции в связи с изменением их местоположения
-  - граница зоны планируемого размещения линейных объектов ВОЛС-ВЛ ВЛ 110 кВ Лена - В.Марково (совместно с ВЛ 110 кВ Лена - Киренск-1), подлежащих реконструкции в связи с изменением их местоположения
-  - граница зоны временного размещения линейных объектов ВЛ 110 кВ Лена - В.Марково (совместно с ВЛ 110 кВ Лена - Киренск-1)
-  - граница зоны планируемого демонтажа ВЛ 110 кВ Лена - В.Марково (совместно с ВЛ 110 кВ Лена - Киренск-1)
-  - граница зоны планируемого размещения линейных объектов ВЛ 220 кВ Усть-Кут - Коршуниха (совместно с ВЛ 220 кВ Усть-Кут - Лена), подлежащих реконструкции в связи с изменением их местоположения
-  - граница зоны планируемого размещения линейных объектов ВОЛС-ВЛ ВЛ 220 кВ Усть-Кут - Коршуниха (совместно с ВЛ 220 кВ Усть-Кут - Лена), подлежащих реконструкции в связи с изменением их местоположения
-  - граница зоны временного размещения линейных объектов ВОЛС-ВЛ ВЛ 220 кВ Усть-Кут - Коршуниха (совместно с ВЛ 220 кВ Усть-Кут - Лена)
-  - граница зоны планируемого демонтажа ВЛ 220 кВ Усть-Кут - Коршуниха (совместно с ВЛ 220 кВ Усть-Кут - Лена)
-  - электрическая подстанция
-  - граница глубины зоны фактического заражения амиаком в результате аварии
-  - граница глубины зоны фактического заражения хлором в результате аварии

- Административно-территориальные границы:
-  - граница субъекта РФ
 -  - граница муниципального района или городского округа
 -  - граница городского поселения
 -  - граница сельского поселения
 -  - граница населенного пункта




Иркутская область, Казачинско-Ленский район, Киренский район, Усть-Кутский район						
Документация по планировке территории для размещения объектов энергетики федерального значения «ВЛ 500 кВ Нижнеангарская - Усть-Кут №2»						
Изм.	Кол.уч.	Лист	№ док.	Подп.	Дата	
Разработчик	Мароховский А.А.	<i>Мароховский</i>			08.22	
Разработчик	Тимергалиева А.И.	<i>Тимергалиева</i>			08.22	
Разработчик	Журавлева А.В.	<i>Журавлева</i>			08.22	
Н. контр.	Алешина А.М.	<i>Алешина</i>			08.22	
Нач. отд.	Гнетова Н.Ю.	<i>Гнетова</i>			08.22	
Иркутская область, Казачинско-Ленский район, Киренский район, Усть-Кутский район						
Документация по планировке территории для размещения объектов энергетики федерального значения «ВЛ 500 кВ Нижнеангарская - Усть-Кут №2»						
Материалы по обоснованию проекта планировки территории. Графическая часть.				Стадия	Лист	Листов
				ППТ- 4.5	5	318
Схема границ территорий, подверженных риску возникновения чрезвычайных ситуаций природного и техногенного характера. Схема расположения листов.				 ООО НПО "Инжгеопроект" 109052, г. Москва, Рязанский проспект, д.2 стр.49		

Схема расположения листов к схеме границ территорий, подверженных риску возникновения чрезвычайных ситуаций природного и техногенного характера (пожар, взрыв, химическое, радиоактивное заражение, затопление, подтопление, оползень, карсты, эрозия и т.д.) линейного объекта энергетики федерального значения «ВЛ 500 кВ Нижнеангарская - Усть-Кут №2» на территории Иркутской области





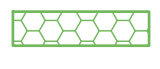
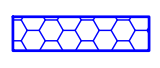
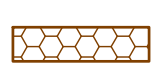







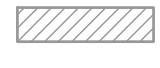

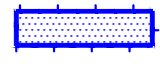

ПС 500 кВ Усть-Кут

Иркутская область
Усть-Кутский район






Иркутская область
Киренский район

Иркутская область
Казачинско-Ленский район

Условные обозначения:

-  - граница территории, в отношении которой осуществляется подготовка проекта планировки
-  - граница зоны планируемого размещения линейного объекта энергетики ВЛ 500 кВ Нижнеангарская - Усть-Кут №2
-  - граница зоны размещения временных зданий и сооружений (под ВЗИС)
-  - граница зоны временного размещения линейного объекта «Участок ВЛ 220 Лена - Таюра - Киренга - Байкальский тоннель «Звездная - Киренга» от ПС Звездная - ПС Киренга»
-  - граница зоны планируемого размещения линейного объекта «Участок ВЛ 220 Лена - Таюра - Киренга - Байкальский тоннель «Звездная - Киренга» от ПС Звездная - ПС Киренга», подлежащего реконструкции в связи с изменением его местоположения
-  - граница зоны планируемого размещения линейного объекта ВОЛС-ВЛ «Участок ВЛ 220 Лена - Таюра - Киренга - Байкальский тоннель «Звездная - Киренга» от ПС Звездная - ПС Киренга», подлежащего реконструкции в связи с изменением его местоположения
-  - граница зоны планируемого демонтажа «Участок ВЛ 220 Лена - Таюра - Киренга - Байкальский тоннель «Звездная - Киренга» от ПС Звездная - ПС Киренга»
-  - граница зоны планируемого размещения линейных объектов ВЛ 110 кВ Лена - В.Марково (совместно с ВЛ 110 кВ Лена - Киренск-1), подлежащих реконструкции в связи с изменением их местоположения
-  - граница зоны планируемого размещения линейных объектов ВОЛС-ВЛ ВЛ 110 кВ Лена - В.Марково (совместно с ВЛ 110 кВ Лена - Киренск-1), подлежащих реконструкции в связи с изменением их местоположения
-  - граница зоны временного размещения линейных объектов ВЛ 110 кВ Лена - В.Марково (совместно с ВЛ 110 кВ Лена - Киренск-1)
-  - граница зоны планируемого демонтажа ВЛ 110 кВ Лена - В.Марково (совместно с ВЛ 110 кВ Лена - Киренск-1)
-  - граница зоны планируемого размещения линейных объектов ВЛ 220 кВ Усть-Кут - Коршуника (совместно с ВЛ 220 кВ Усть-Кут - Лена), подлежащих реконструкции в связи с изменением их местоположения
-  - граница зоны планируемого размещения линейных объектов ВОЛС-ВЛ ВЛ 220 кВ Усть-Кут - Коршуника (совместно с ВЛ 220 кВ Усть-Кут - Лена), подлежащих реконструкции в связи с изменением их местоположения
-  - граница зоны временного размещения линейных объектов ВОЛС-ВЛ ВЛ 220 кВ Усть-Кут - Коршуника (совместно с ВЛ 220 кВ Усть-Кут - Лена)
-  - граница зоны планируемого демонтажа ВЛ 220 кВ Усть-Кут - Коршуника (совместно с ВЛ 220 кВ Усть-Кут - Лена)
-  - электрическая подстанция
-  - граница глубины зоны фактического заражения амиаком в результате аварии
-  - граница глубины зоны фактического заражения хлором в результате аварии

Административно-территориальные границы:

-  - граница субъекта РФ
-  - граница муниципального района или городского округа
-  - граница городского поселения
-  - граница сельского поселения
-  - граница населенного пункта







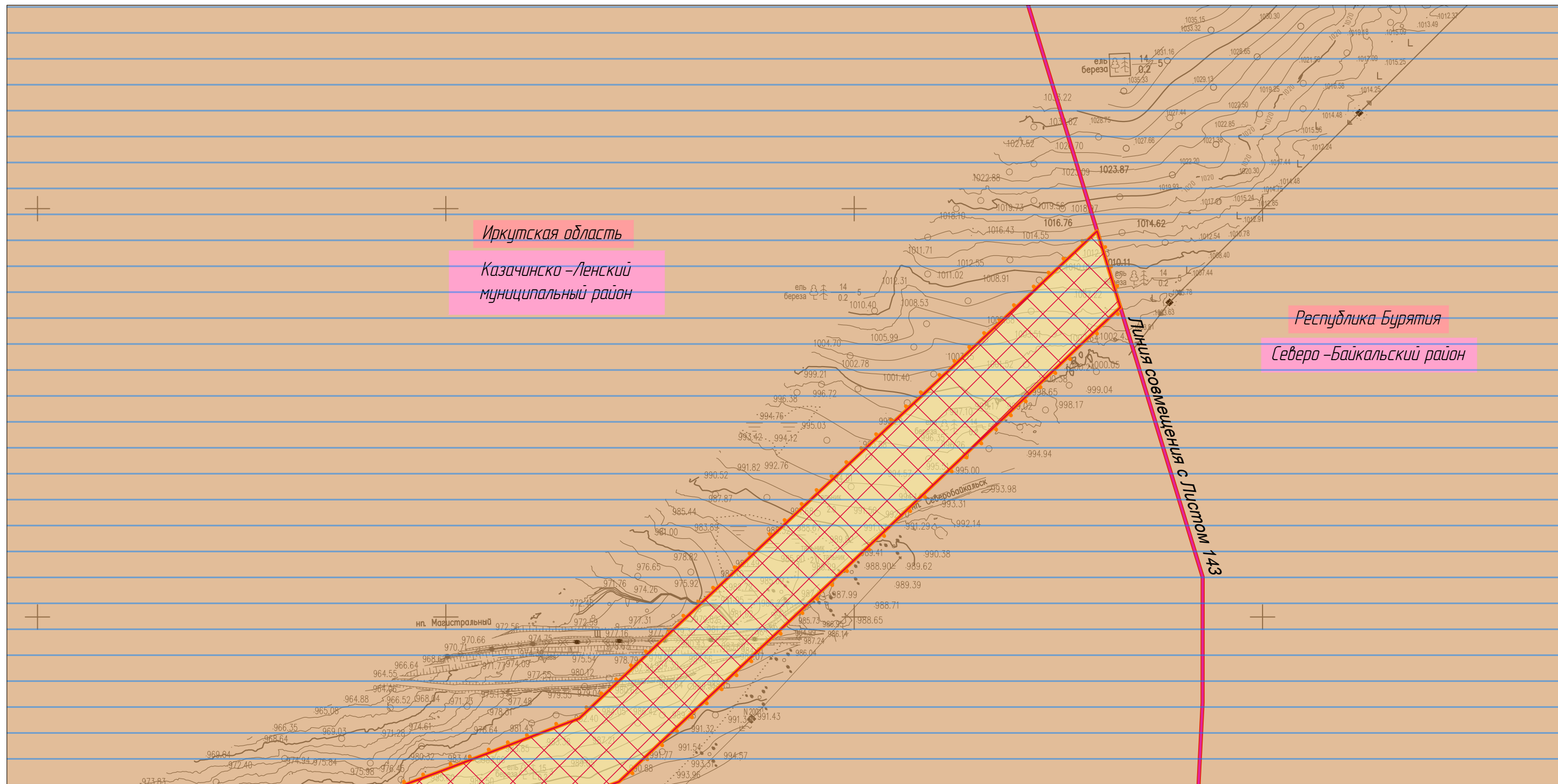
Иркутская область, Казачинско-Ленский район, Киренский район, Усть-Кутский район					
Документация по планировке территории для размещения объектов энергетики федерального значения «ВЛ 500 кВ Нижнеангарская - Усть-Кут №2»					
Изм.	Кол.уч.	Лист	№ док.	Подп.	Дата
Разработчик	Мароховский А.А.				08.22
Разработчик	Тимергалиева А.И.				08.22
Разработчик	Журавлева А.В.				08.22
Н. контр.	Алешина А.М.				08.22
Нач. отд.	Гнетова Н.Ю.				08.22
Материалы по обоснованию проекта планировки территории. Графическая часть.			Стадия	Лист	Листов
			ППТ- 4.5	6	318
Схема границ территорий, подверженных риску возникновения чрезвычайных ситуаций природного и техногенного характера. Схема расположения листов.			 ООО НПО "Инжгеопроект" 109052, г. Москва, Рязанский проспект, д.2 стр.49		

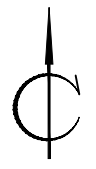
Схема границ территорий, подверженных риску возникновения чрезвычайных ситуаций природного и техногенного характера.



Линия совмещения с Листом 145

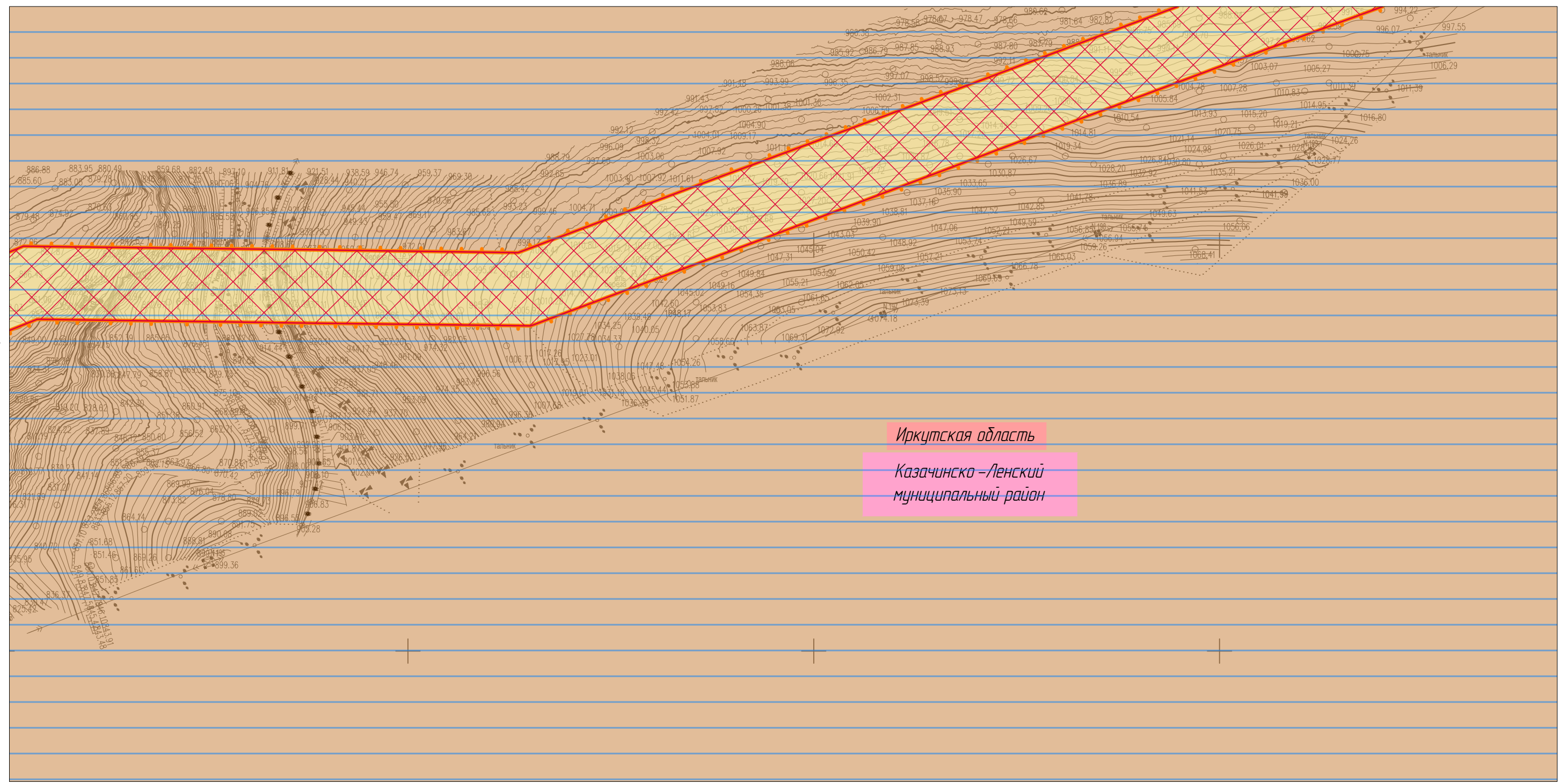
						Иркутская область, Казачинско-Ленский район, Киренский район, Усть-Кутский район			
						Документация по планировке территории для размещения объектов энергетики федерального значения «ВЛ 500 кВ Нижнеангарская - Усть-Кут №2»			
Изм.	Кол.уч.	Лист	№ док.	Подп.	Дата	Материалы по обоснованию проекта планировки территории. Графическая часть.	Стадия	Лист	Листов
Разработчик	Мароховский А.А.			<i>Мароховский</i>	08.22		ППТ- 4.5	144	318
Разработчик	Тимергалиева А.И.			<i>Тимергалиева</i>	08.22				
Разработчик	Журавлева А.В.			<i>Журавлева</i>	08.22				
Н. контр.	Алешина А.М.			<i>Алешина</i>	08.22				
Нач. отд.	Гнетова Н.Ю.			<i>Гнетова</i>	08.22	Схема границ территорий, подверженных риску возникновения чрезвычайных ситуаций природного и техногенного характера. М 1:5000			
						 ООО НПО "Инжгеопроект" 109052, г. Москва, Рязанский проспект, д.2 стр.49			

Схема границ территорий, подверженных риску возникновения чрезвычайных ситуаций природного и техногенного характера.



Линия совмещения с Листом 144

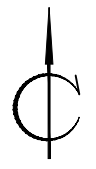
Линия совмещения с Листом 146



Иркутская область
Казачинско-Ленский муниципальный район

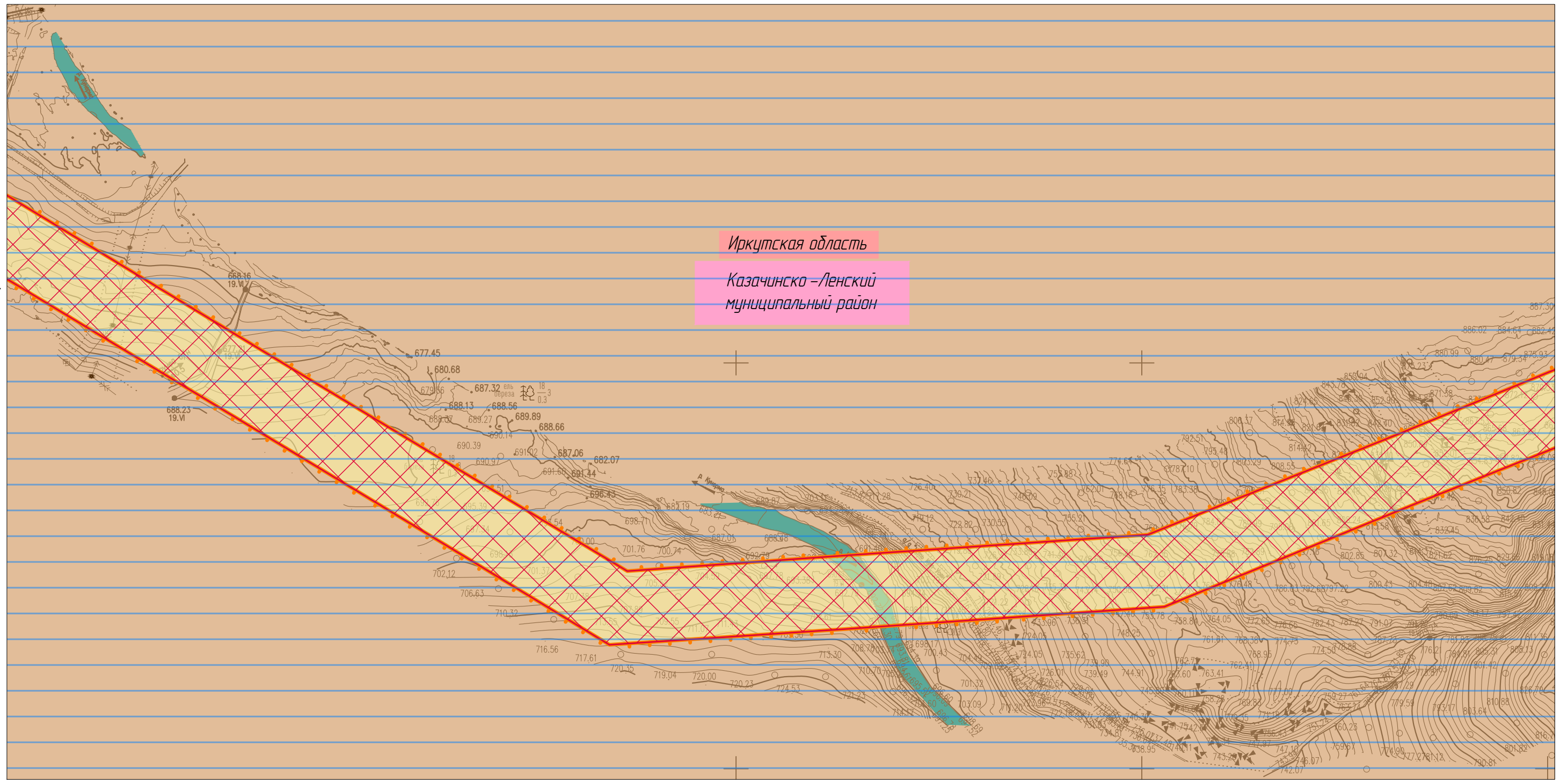
						Иркутская область, Казачинско-Ленский район, Киренский район, Усть-Кутский район			
						Документация по планировке территории для размещения объектов энергетики федерального значения «ВЛ 500 кВ Нижнеангарская - Усть-Кут №2»			
Изм.	Кол.уч.	Лист	№ док.	Подп.	Дата	Материалы по обоснованию проекта планировки территории. Графическая часть.	Стадия	Лист	Листов
Разработчик	Мароховский А.А.			<i>Мароховский</i>	08.22		ППТ- 4.5	145	318
Разработчик	Тимергалиева А.И.			<i>Тимергалиева</i>	08.22				
Разработчик	Журавлева А.В.			<i>Журавлева</i>	08.22				
Н. контр.	Алешина А.М.			<i>Алешина</i>	08.22				
Нач. отд.	Гнетова Н.Ю.			<i>Гнетова</i>	08.22	Схема границ территорий, подверженных риску возникновения чрезвычайных ситуаций природного и техногенного характера. М 1:5000			
						 ООО НПО "Инжгеопроект" 109052, г. Москва, Рязанский проспект, д.2 стр.49			

Схема границ территорий, подверженных риску возникновения чрезвычайных ситуаций природного и техногенного характера.



Линия совмещения с Листом 147

Линия совмещения с Листом 145



						Иркутская область, Казачинско-Ленский район, Киренский район, Усть-Кутский район			
						Документация по планировке территории для размещения объектов энергетики федерального значения «ВЛ 500 кВ Нижнеангарская - Усть-Кут №2»			
Изм.	Кол.уч.	Лист	№ док.	Подп.	Дата	Материалы по обоснованию проекта планировки территории. Графическая часть.	Стадия	Лист	Листов
Разработчик	Мароховский А.А.			<i>Мароховский</i>	08.22		ППТ- 4.5	146	318
Разработчик	Тимергалиева А.И.			<i>Тимергалиева</i>	08.22				
Разработчик	Журавлева А.В.			<i>Журавлева</i>	08.22				
Н. контр.	Алешина А.М.			<i>Алешина</i>	08.22				
Нач. отд.	Гнетова Н.Ю.			<i>Гнетова</i>	08.22	Схема границ территорий, подверженных риску возникновения чрезвычайных ситуаций природного и техногенного характера. М 1:5000			
						 ООО НПО "Инжгеопроект" 109052, г. Москва, Рязанский проспект, д.2 стр.49			



Схема границ территорий, подверженных риску возникновения чрезвычайных ситуаций природного и техногенного характера.

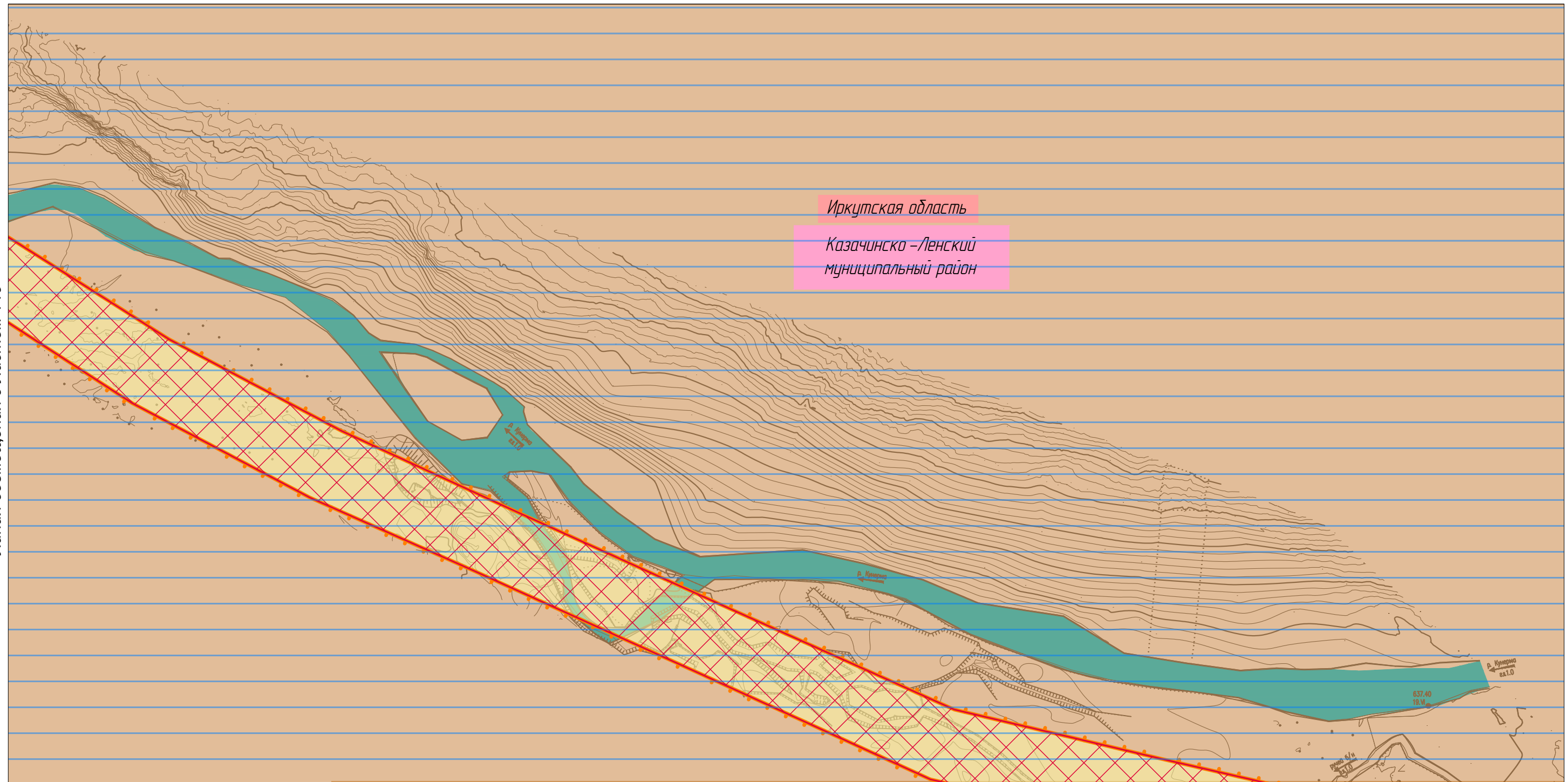
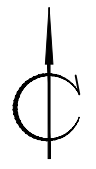
Линия совмещения с Листом 148



Линия совмещения с Листом 146

						Иркутская область, Казачинско-Ленский район, Киренский район, Усть-Кутский район			
						Документация по планировке территории для размещения объектов энергетики федерального значения «ВЛ 500 кВ Нижнеангарская - Усть-Кут №2»			
Изм.	Кол.уч.	Лист	№ док.	Подп.	Дата	Материалы по обоснованию проекта планировки территории. Графическая часть.	Стадия	Лист	Листов
Разработчик		Мароховский А.А.		<i>Мароховский</i>	08.22		ППТ- 4.5	147	318
Разработчик		Тимергалиева А.И.		<i>Тимергалиева</i>	08.22				
Разработчик		Журавлева А.В.		<i>Журавлева</i>	08.22				
Н. контр.		Алешина А.М.		<i>Алешина</i>	08.22				
Нач. отд.		Гнетова Н.Ю.		<i>Гнетова</i>	08.22	Схема границ территорий, подверженных риску возникновения чрезвычайных ситуаций природного и техногенного характера. М 1:5000	 ООО НПО "Инжгеопроект" 109052, г. Москва, Рязанский проспект, д.2 стр.49		

Схема границ территорий, подверженных риску возникновения чрезвычайных ситуаций природного и техногенного характера.



Иркутская область
Казачинско-Ленский
муниципальный район

Линия совмещения с Листом 149

Линия совмещения с Листом 147

						Иркутская область, Казачинско-Ленский район, Киренский район, Усть-Кутский район			
						Документация по планировке территории для размещения объектов энергетики федерального значения «ВЛ 500 кВ Нижнеангарская - Усть-Кут №2»			
Изм.	Кол.уч.	Лист	№ док.	Подп.	Дата	Материалы по обоснованию проекта планировки территории. Графическая часть.	Стадия	Лист	Листов
Разработчик	Мароховский А.А.			<i>Мароховский</i>	08.22		ППТ- 4.5	148	318
Разработчик	Тимергалиева А.И.			<i>Тимергалиева</i>	08.22				
Разработчик	Журавлева А.В.			<i>Журавлева</i>	08.22				
Н. контр.	Алешина А.М.			<i>Алешина</i>	08.22				
Нач. отд.	Гнетова Н.Ю.			<i>Гнетова</i>	08.22	Схема границ территорий, подверженных риску возникновения чрезвычайных ситуаций природного и техногенного характера. М 1:5000			
						ООО НПО "Инжгеопроект" 109052, г. Москва, Рязанский проспект, д.2 стр.49			

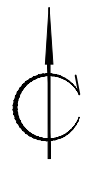
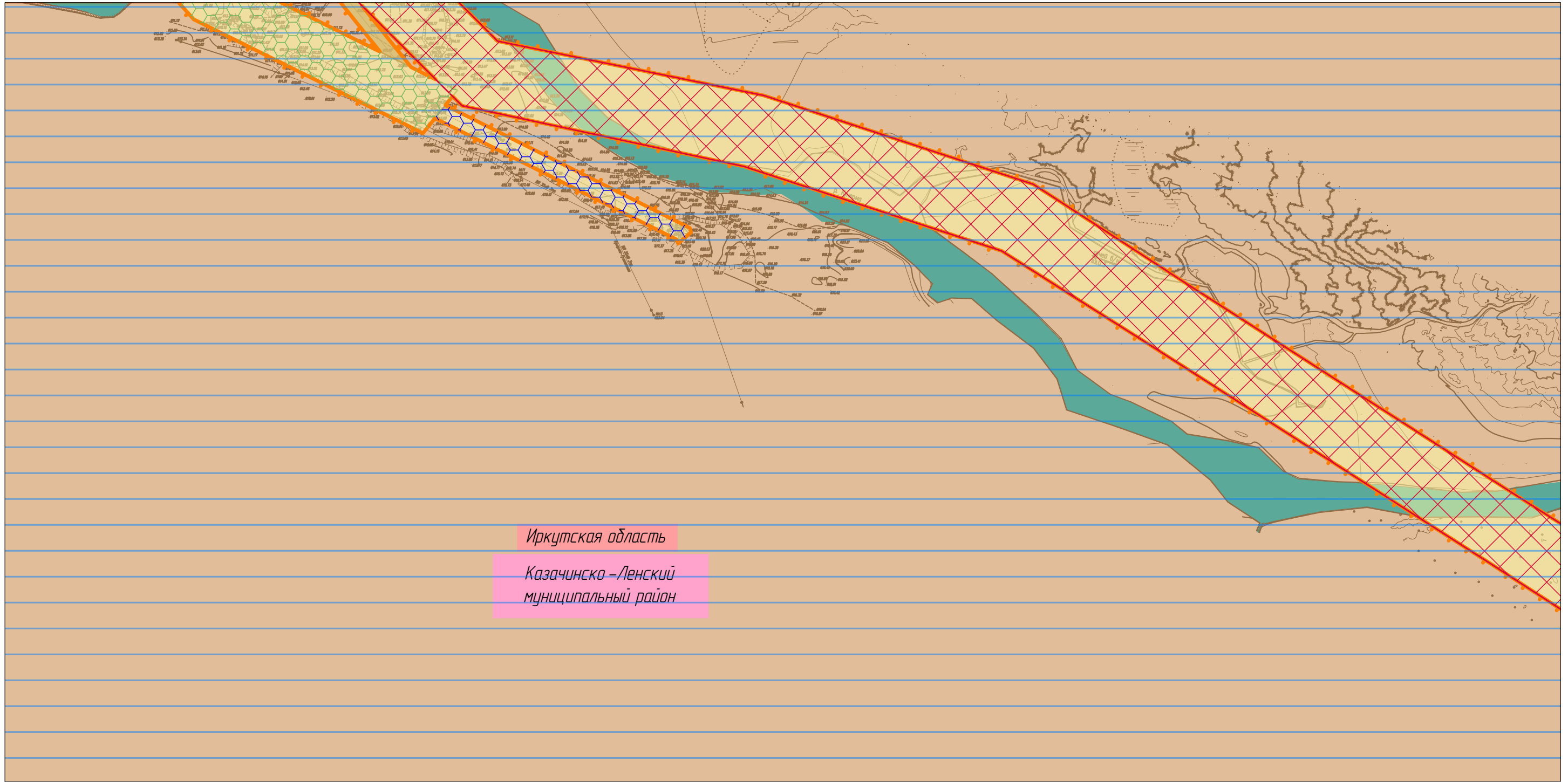


Схема границ территорий, подверженных риску возникновения чрезвычайных ситуаций природного и техногенного характера.

Линия совмещения с Листом 150



Иркутская область
Казачинско-Ленский
муниципальный район

Линия совмещения с Листом 148


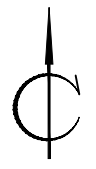
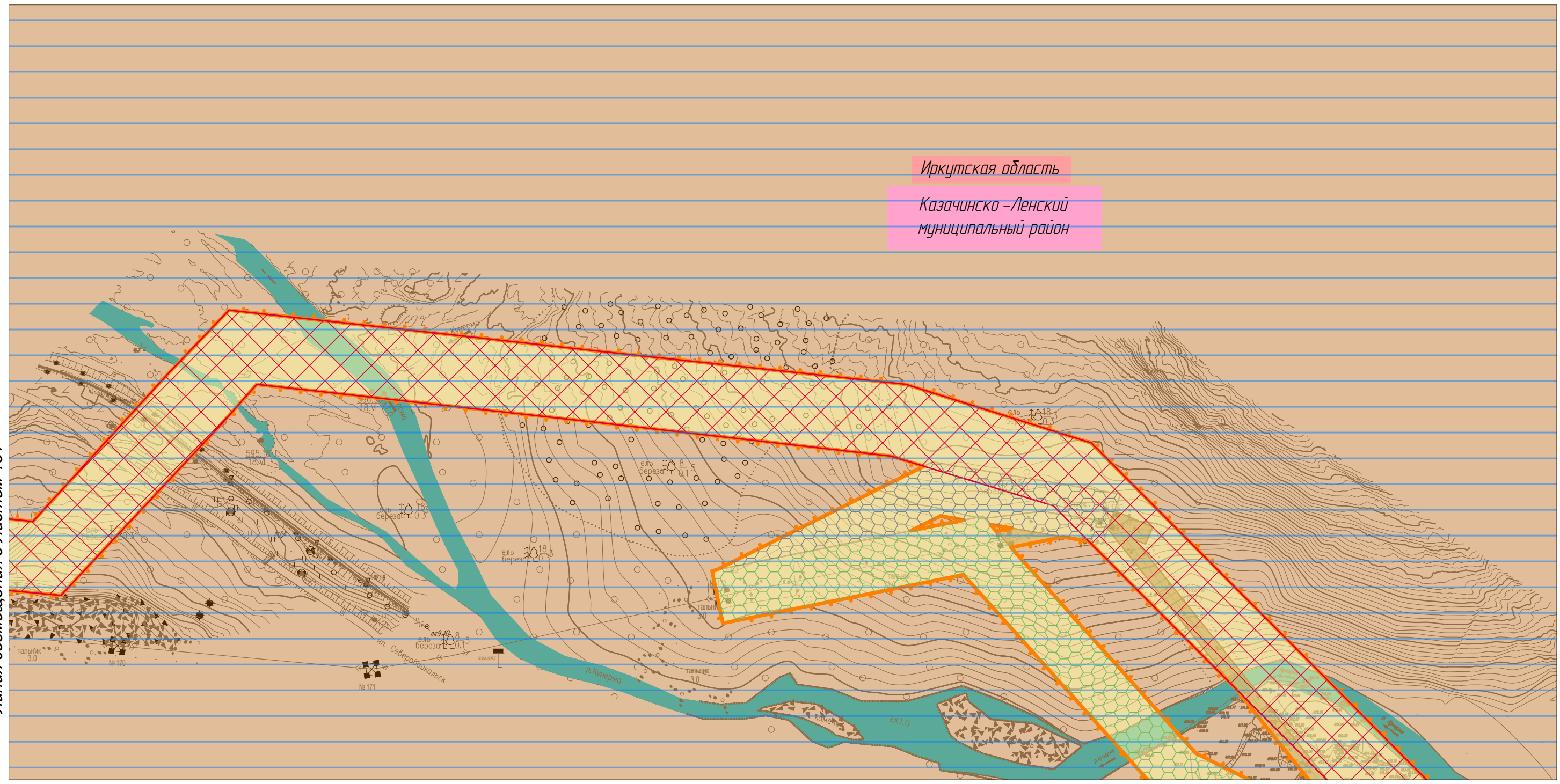
						Иркутская область, Казачинско-Ленский район, Киренский район, Усть-Кутский район			
						Документация по планировке территории для размещения объектов энергетики федерального значения «ВЛ 500 кВ Нижнеангарская - Усть-Кут №2»			
Изм.	Кол.уч.	Лист	№ док.	Подп.	Дата	Материалы по обоснованию проекта планировки территории. Графическая часть.	Стадия	Лист	Листов
Разработчик		Мароховский А.А.		<i>Мароховский</i>	08.22		ППТ- 4.5	149	318
Разработчик		Тимергалиева А.И.		<i>Тимергалиева</i>	08.22				
Разработчик		Журавлева А.В.		<i>Журавлева</i>	08.22				
Н. контр.		Алешина А.М.		<i>Алешина</i>	08.22				
Нач. отд.		Гнетова Н.Ю.		<i>Гнетова</i>	08.22	Схема границ территорий, подверженных риску возникновения чрезвычайных ситуаций природного и техногенного характера. М 1:5000			
						 ООО НПО "Инжгеопроект" 109052, г. Москва, Рязанский проспект, д.2 стр.49			

Схема границ территорий, подверженных риску возникновения чрезвычайных ситуаций природного и техногенного характера.



Иркутская область
Казачинско-Ленский
муниципальный район

Линия совмещения с Листом 151

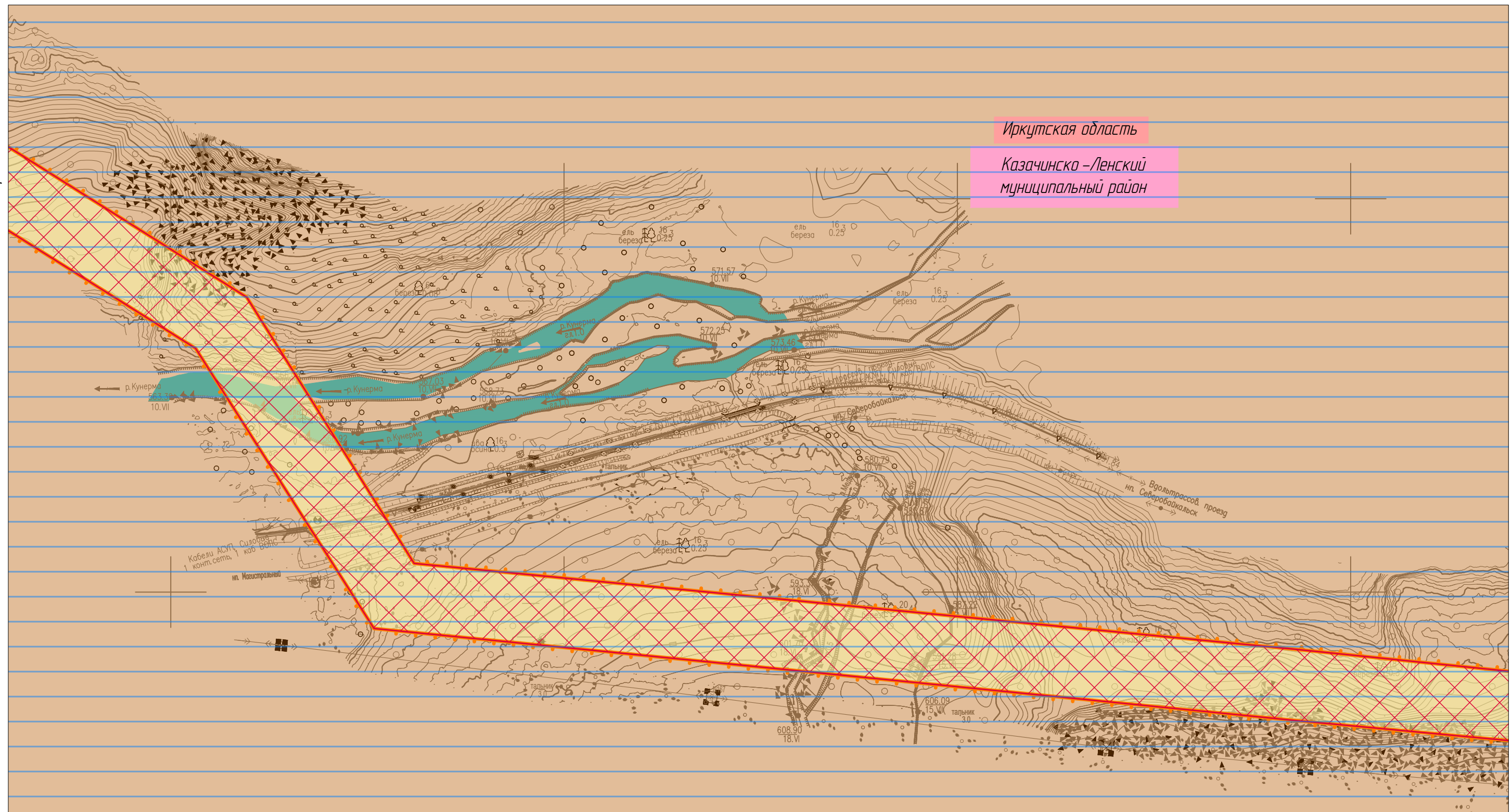


Линия совмещения с Листом 149

						Иркутская область, Казачинско-Ленский район, Киренский район, Усть-Кутский район			
						Документация по планировке территории для размещения объектов энергетики федерального значения «ВЛ 500 кВ Нижнеангарская - Усть-Кут №2»			
Изм.	Кол.уч.	Лист	№ док.	Подп.	Дата	Материалы по обоснованию проекта планировки территории. Графическая часть.	Стадия	Лист	Листов
Разработчик	Мароховский А.А.			<i>Мароховский</i>	08.22		ППТ- 4.5	150	318
Разработчик	Тимергалиева А.И.			<i>Тимергалиева</i>	08.22				
Разработчик	Журавлева А.В.			<i>Журавлева</i>	08.22				
Н. контр.	Алешина А.М.			<i>Алешина</i>	08.22				
Нач. отд.	Гнетова Н.Ю.			<i>Гнетова</i>	08.22	Схема границ территорий, подверженных риску возникновения чрезвычайных ситуаций природного и техногенного характера. М 1:5000			
						 ООО НПО "Инжгеопроект" 109052, г. Москва, Рязанский проспект, д.2 стр.49			

Схема границ территорий, подверженных риску возникновения чрезвычайных ситуаций природного и техногенного характера.

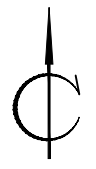
Линия совмещения с Листом 152



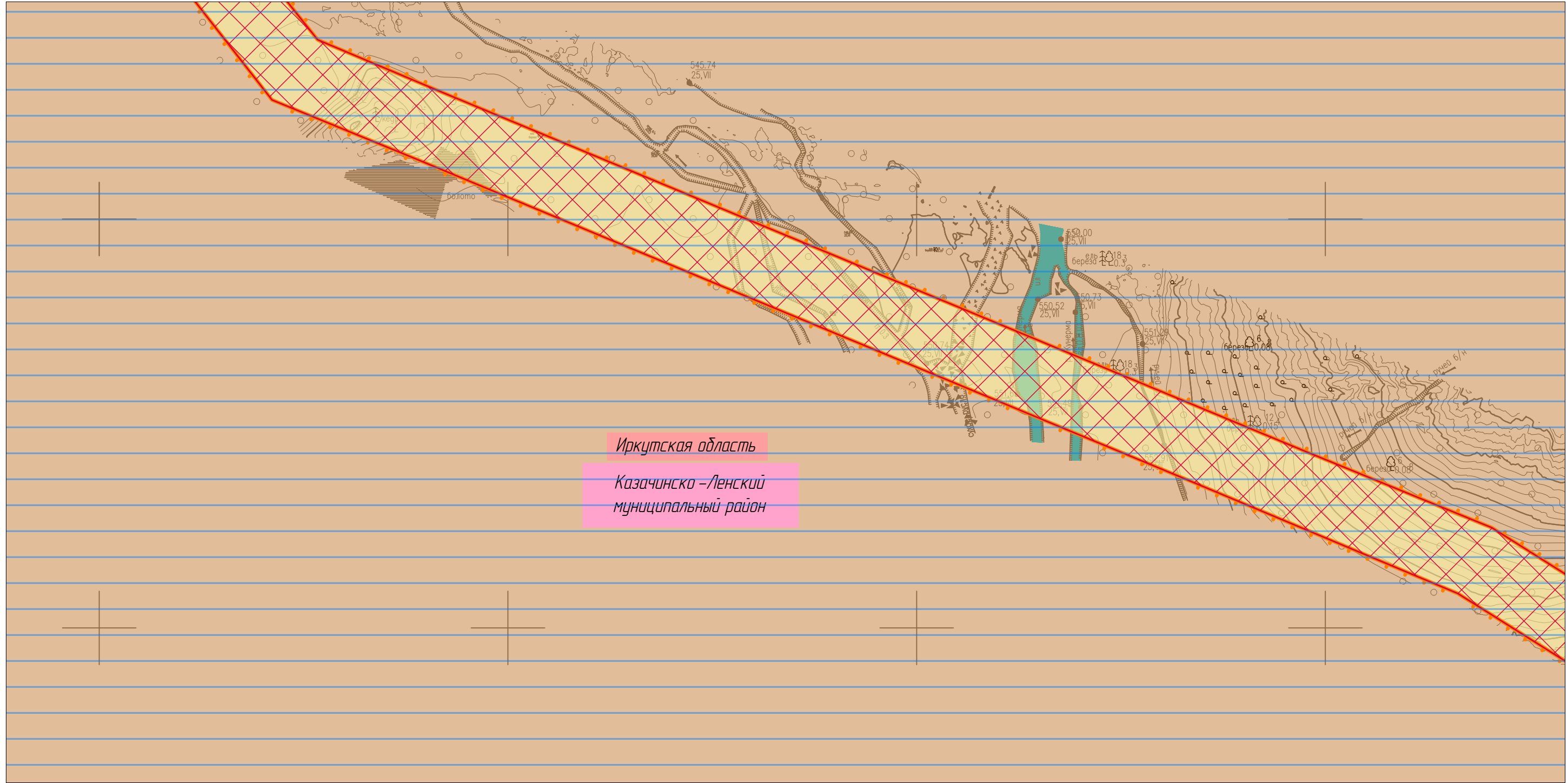
Линия совмещения с Листом 150

						Иркутская область, Казачинско-Ленский район, Киренский район, Усть-Кутский район			
						Документация по планировке территории для размещения объектов энергетики федерального значения «ВЛ 500 кВ Нижнеангарская - Усть-Кут №2»			
Изм.	Кол.уч.	Лист	№ док.	Подп.	Дата	Материалы по обоснованию проекта планировки территории. Графическая часть.	Стадия	Лист	Листов
Разработчик	Мароховский А.А.			<i>Мароховский</i>	08.22		ППТ- 4.5	151	318
Разработчик	Тимергалиева А.И.			<i>Тимергалиева</i>	08.22				
Разработчик	Журавлева А.В.			<i>Журавлева</i>	08.22				
Н. контр.	Алешина А.М.			<i>Алешина</i>	08.22				
Нач. отд.	Гнетова Н.Ю.			<i>Гнетова</i>	08.22	Схема границ территорий, подверженных риску возникновения чрезвычайных ситуаций природного и техногенного характера. М 1:5000			
						ООО НПО "Инжгеопроект" 109052, г. Москва, Рязанский проспект, д.2 стр.49			

Схема границ территорий, подверженных риску возникновения чрезвычайных ситуаций природного и техногенного характера.



Линия совмещения с Листом 153

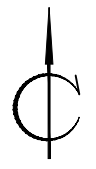


Линия совмещения с Листом 151

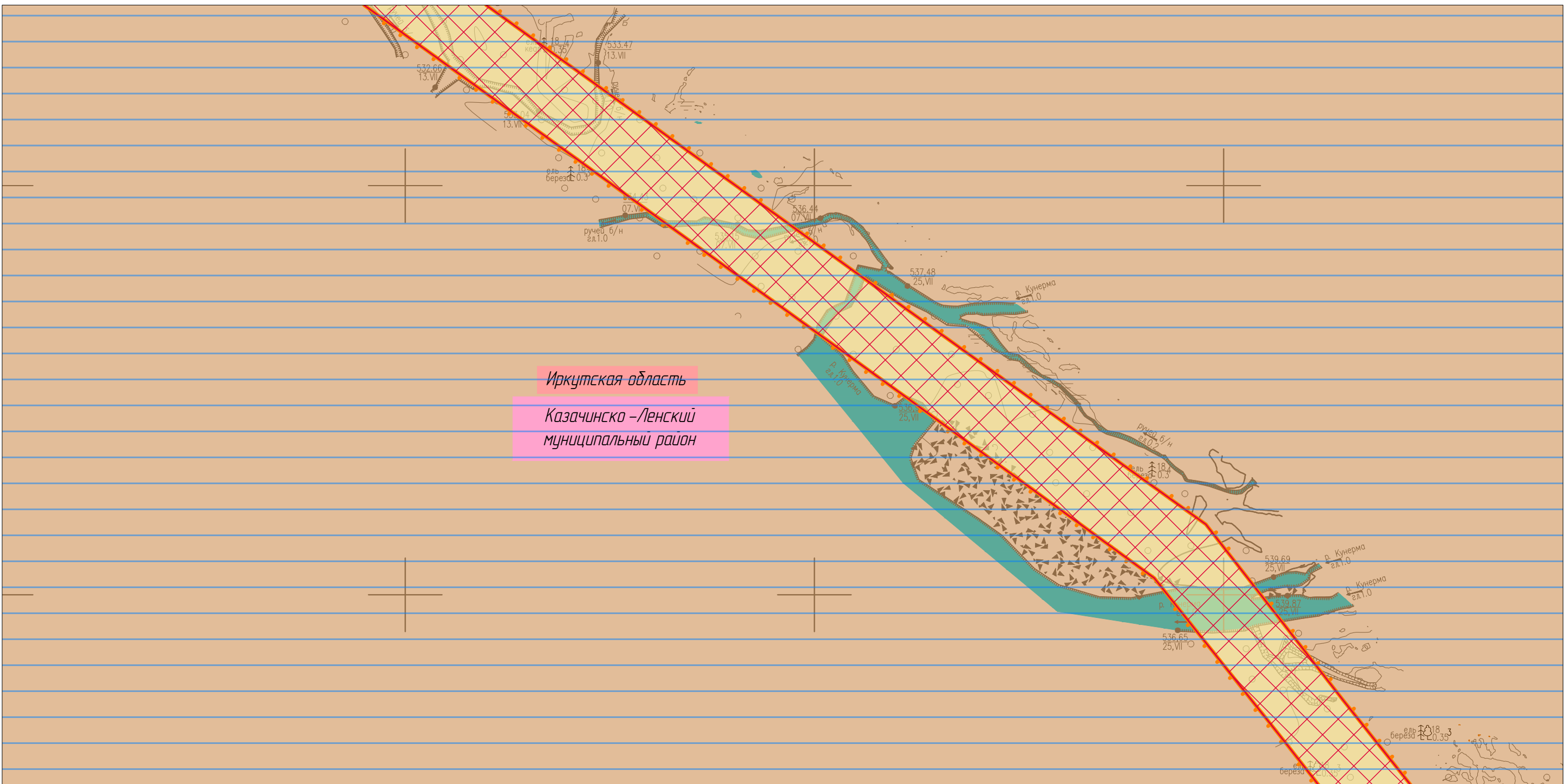
Иркутская область
Казачинско-Ленский
муниципальный район

						Иркутская область, Казачинско-Ленский район, Киренский район, Усть-Кутский район			
						Документация по планировке территории для размещения объектов энергетики федерального значения «ВЛ 500 кВ Нижнеангарская - Усть-Кут №2»			
Изм.	Кол.уч.	Лист	№ док.	Подп.	Дата	Материалы по обоснованию проекта планировки территории. Графическая часть.	Стадия	Лист	Листов
Разработчик	Мароховский А.А.			<i>Мароховский</i>	08.22		ППТ- 4.5	152	318
Разработчик	Тимергалиева А.И.			<i>Тимергалиева</i>	08.22				
Разработчик	Журавлева А.В.			<i>Журавлева</i>	08.22				
Н. контр.	Алешина А.М.			<i>Алешина</i>	08.22				
Нач. отд.	Гнетова Н.Ю.			<i>Гнетова</i>	08.22				
						Схема границ территорий, подверженных риску возникновения чрезвычайных ситуаций природного и техногенного характера. М 1:5000			
						 ООО НПО "Инжгеопроект" 109052, г. Москва, Рязанский проспект, д.2 стр.49			

Схема границ территорий, подверженных риску возникновения чрезвычайных ситуаций природного и техногенного характера.



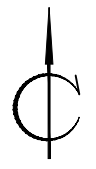
Линия совмещения с Листом 154



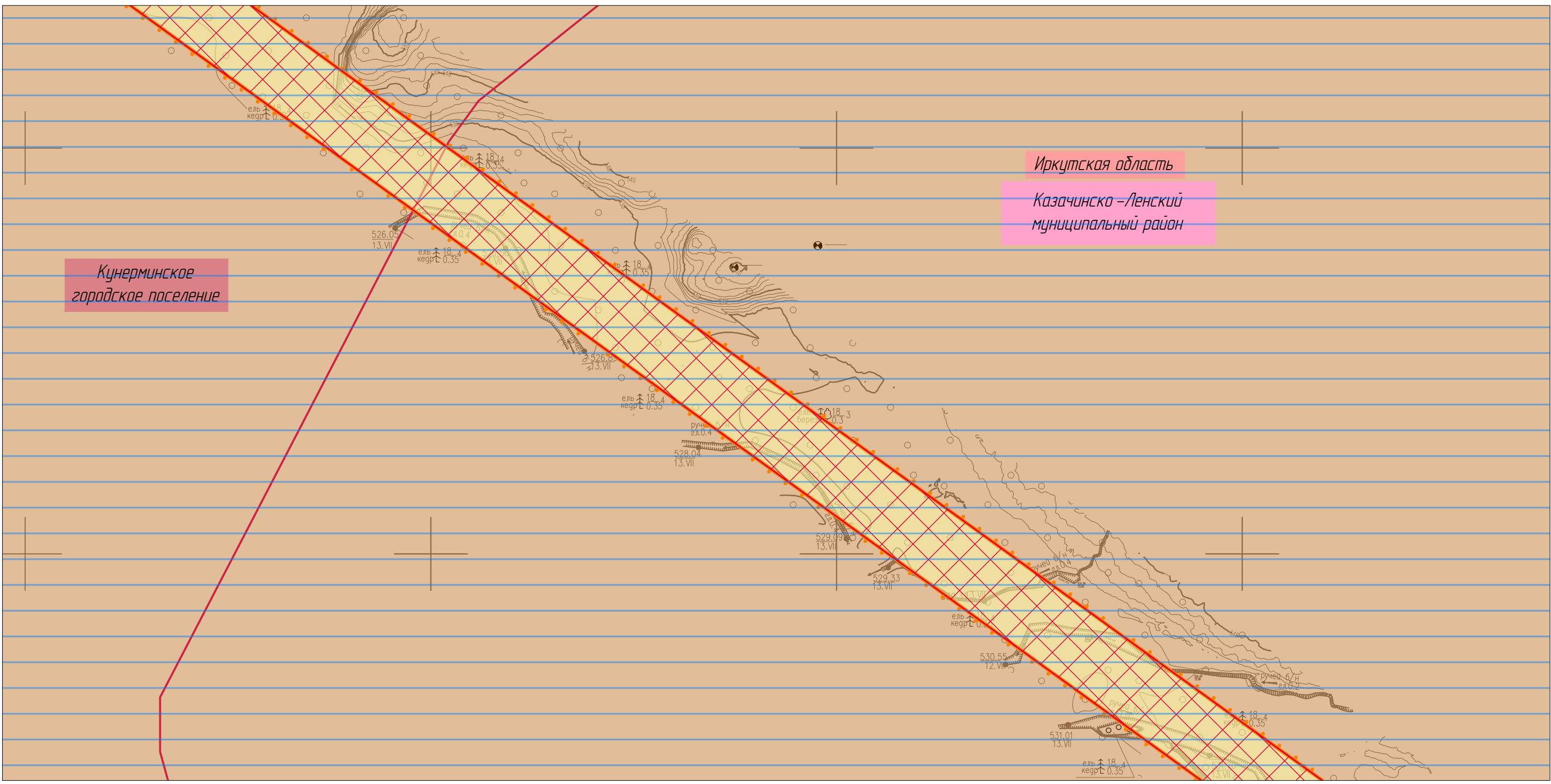
Линия совмещения с Листом 152

						Иркутская область, Казачинско-Ленский район, Киренский район, Усть-Кутский район			
						Документация по планировке территории для размещения объектов энергетики федерального значения «ВЛ 500 кВ Нижнеангарская - Усть-Кут №2»			
Изм.	Кол.уч.	Лист	№ док.	Подп.	Дата	Материалы по обоснованию проекта планировки территории. Графическая часть.	Стадия	Лист	Листов
Разработчик	Мароховский А.А.			<i>Мароховский</i>	08.22		ППТ- 4.5	153	318
Разработчик	Тимергалиева А.И.			<i>Тимергалиева</i>	08.22				
Разработчик	Журавлева А.В.			<i>Журавлева</i>	08.22				
Н. контр.	Алешина А.М.			<i>Алешина</i>	08.22				
Нач. отд.	Гнетова Н.Ю.			<i>Гнетова</i>	08.22	Схема границ территорий, подверженных риску возникновения чрезвычайных ситуаций природного и техногенного характера. М 1:5000		 ООО НПО "Инжгеопроект" 109052, г. Москва, Рязанский проспект, д.2 стр.49	

Схема границ территорий, подверженных риску возникновения чрезвычайных ситуаций природного и техногенного характера.



Линия совмещения с Листом 155



Линия совмещения с Листом 153


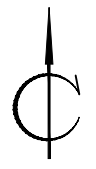
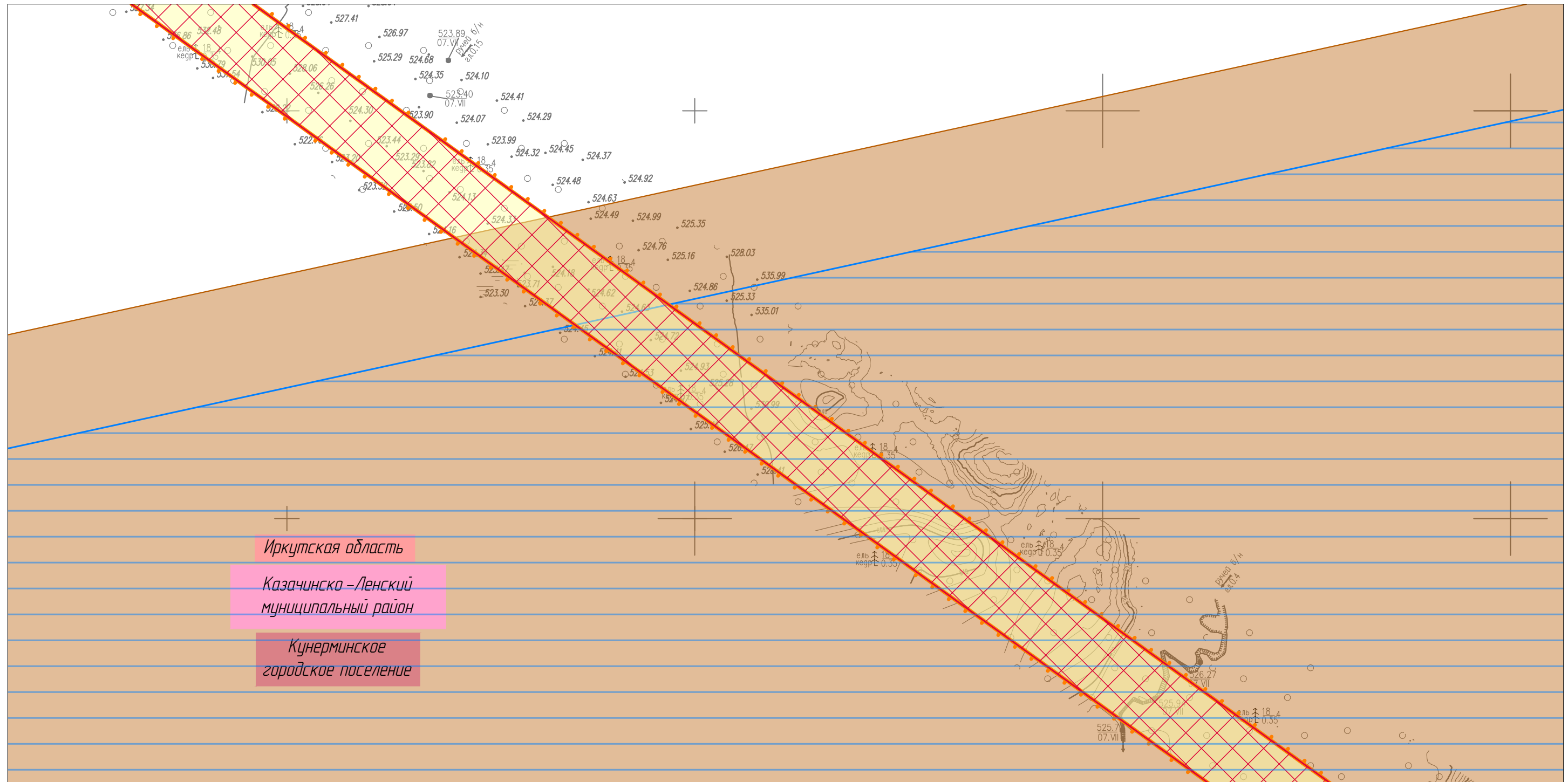
						Иркутская область, Казачинско-Ленский район, Киренский район, Усть-Кутский район			
						Документация по планировке территории для размещения объектов энергетики федерального значения «ВЛ 500 кВ Нижнеангарская - Усть-Кут №2»			
Изм.	Кол.уч.	Лист	№ док.	Подп.	Дата	Материалы по обоснованию проекта планировки территории. Графическая часть.	Стадия	Лист	Листов
Разработчик	Мароховский А.А.			<i>Мароховский</i>	08.22		ППТ- 4.5	154	318
Разработчик	Тимергалиева А.И.			<i>Тимергалиева</i>	08.22				
Разработчик	Журавлева А.В.			<i>Журавлева</i>	08.22				
Н. контр.	Алешина А.М.			<i>Алешина</i>	08.22				
Нач. отд.	Гнетова Н.Ю.			<i>Гнетова</i>	08.22	Схема границ территорий, подверженных риску возникновения чрезвычайных ситуаций природного и техногенного характера. М 1:5000			
						 ООО НПО "Инжгеопроект" 109052, г. Москва, Рязанский проспект, д.2 стр.49			

Схема границ территорий, подверженных риску возникновения чрезвычайных ситуаций природного и техногенного характера.



Линия совмещения с Листом 156



Иркутская область
Казачинско-Ленский муниципальный район
Кунерминское городское поселение

Линия совмещения с Листом 154

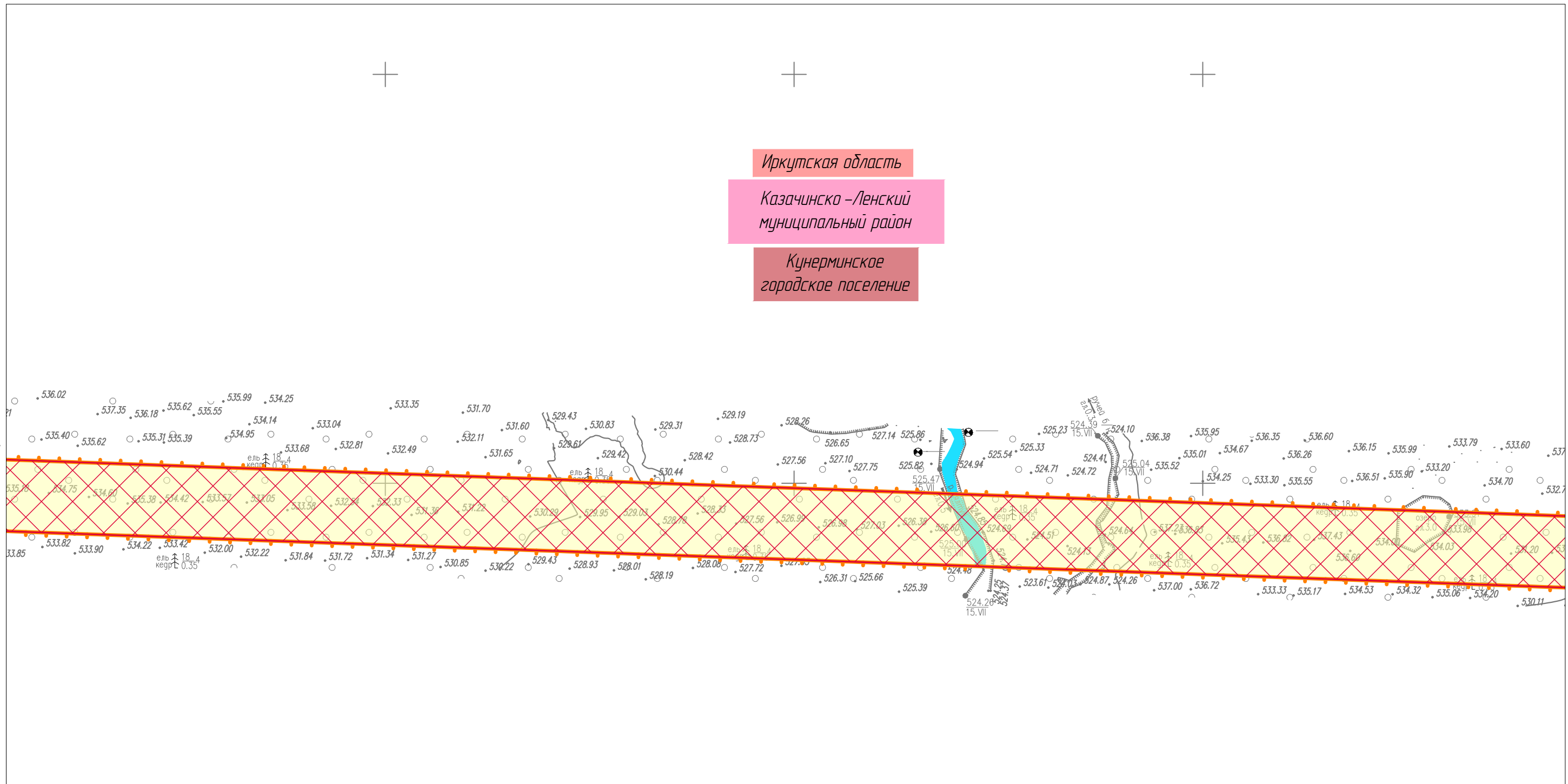
						Иркутская область, Казачинско-Ленский район, Киренский район, Усть-Кутский район			
						Документация по планировке территории для размещения объектов энергетики федерального значения «ВЛ 500 кВ Нижнеангарская - Усть-Кут №2»			
Изм.	Кол.уч.	Лист	№ док.	Подп.	Дата	Материалы по обоснованию проекта планировки территории. Графическая часть.	Стадия	Лист	Листов
Разработчик	Мароховский А.А.			<i>Мароховский</i>	08.22		ППТ- 4.5	155	318
Разработчик	Тимергалиева А.И.			<i>Тимергалиева</i>	08.22				
Разработчик	Журавлева А.В.			<i>Журавлева</i>	08.22				
Н. контр.	Алешина А.М.			<i>Алешина</i>	08.22				
Нач. отд.	Гнетова Н.Ю.			<i>Гнетова</i>	08.22	Схема границ территорий, подверженных риску возникновения чрезвычайных ситуаций природного и техногенного характера. М 1:5000			
						ООО НПО "Инжгеопроект" 109052, г. Москва, Рязанский проспект, д.2 стр.49			

Схема границ территорий, подверженных риску возникновения чрезвычайных ситуаций природного и техногенного характера.



Линия совмещения с Листом 158

Линия совмещения с Листом 156




						Иркутская область, Казачинско-Ленский район, Киренский район, Усть-Кутский район			
						Документация по планировке территории для размещения объектов энергетики федерального значения «ВЛ 500 кВ Нижнеангарская - Усть-Кут №2»			
Изм.	Кол.уч.	Лист	№ док.	Подп.	Дата	Материалы по обоснованию проекта планировки территории. Графическая часть.	Стадия	Лист	Листов
Разработчик		Мароховский А.А.		<i>Мароховский</i>	08.22		ППТ- 4.5	157	318
Разработчик		Тимергалиева А.И.		<i>Тимергалиева</i>	08.22				
Разработчик		Журавлева А.В.		<i>Журавлева</i>	08.22				
Н. контр.		Алешина А.М.		<i>Алешина</i>	08.22				
Нач. отд.		Гнетова Н.Ю.		<i>Гнетова</i>	08.22	Схема границ территорий, подверженных риску возникновения чрезвычайных ситуаций природного и техногенного характера. М 1:5000			
						 ООО НПО "Инжгеопроект" 109052, г. Москва, Рязанский проспект, д.2 стр.49			

Схема границ территорий, подверженных риску возникновения чрезвычайных ситуаций природного и техногенного характера.



Линия совмещения с Листом 159

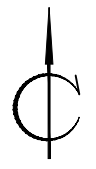
Линия совмещения с Листом 157



Иркутская область
Казачинско-Ленский муниципальный район
Кунерминское городское поселение

						Иркутская область, Казачинско-Ленский район, Киренский район, Усть-Кутский район			
						Документация по планировке территории для размещения объектов энергетики федерального значения «ВЛ 500 кВ Нижнеангарская - Усть-Кут №2»			
Изм.	Кол.уч.	Лист	№ док.	Подп.	Дата	Материалы по обоснованию проекта планировки территории. Графическая часть.	Стадия	Лист	Листов
Разработчик	Мароховский А.А.			<i>Мароховский</i>	08.22		ППТ- 4.5	158	318
Разработчик	Тимергалиева А.И.			<i>Тимергалиева</i>	08.22				
Разработчик	Журавлева А.В.			<i>Журавлева</i>	08.22				
Н. контр.	Алешина А.М.			<i>Алешина</i>	08.22				
Нач. отд.	Гнетова Н.Ю.			<i>Гнетова</i>	08.22	Схема границ территорий, подверженных риску возникновения чрезвычайных ситуаций природного и техногенного характера. М 1:5000			
						ООО НПО "Инжгеопроект" 109052, г. Москва, Рязанский проспект, д.2 стр.49			

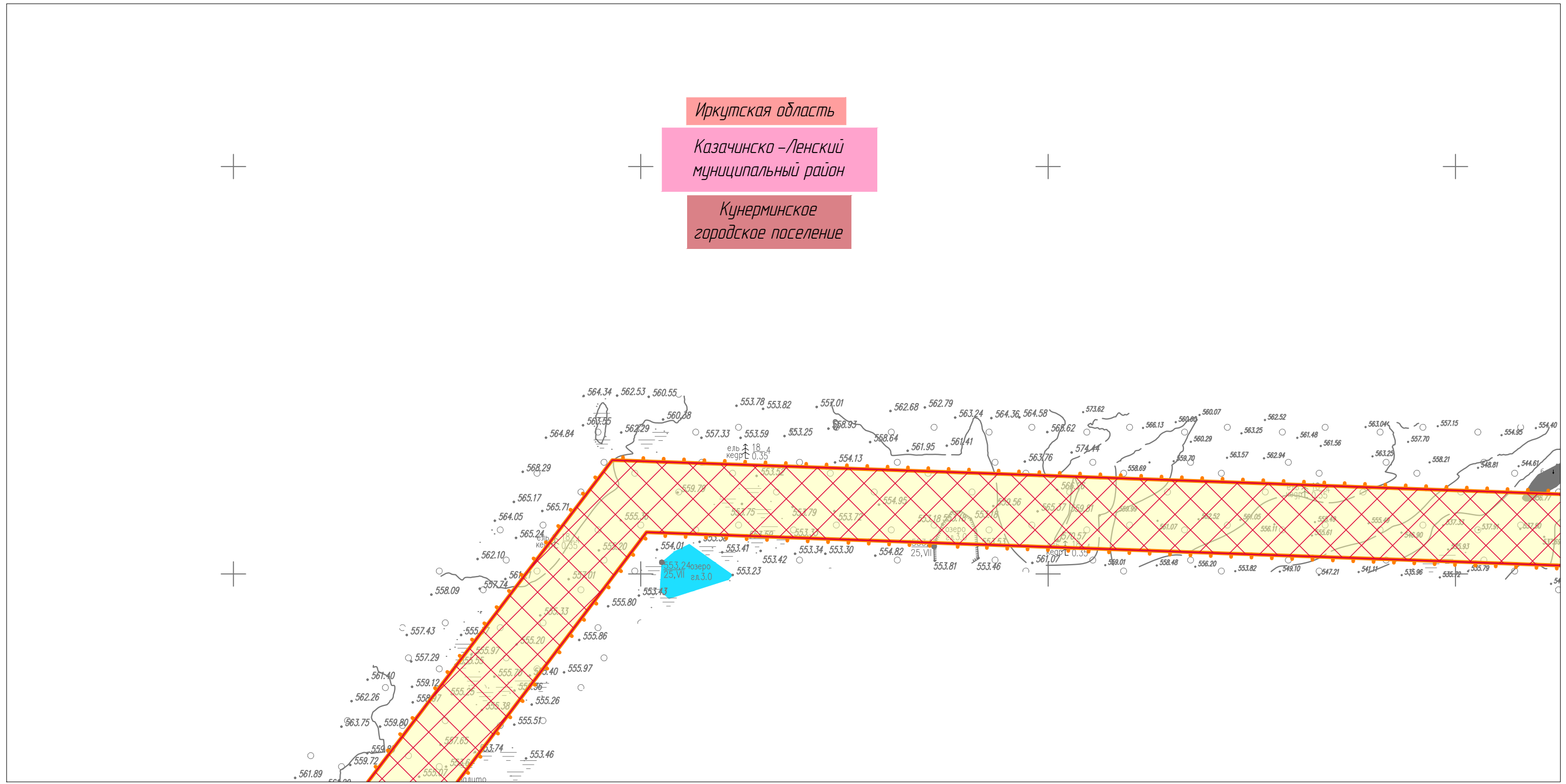
Схема границ территорий, подверженных риску возникновения чрезвычайных ситуаций природного и техногенного характера.



Иркутская область

Казачинско-Ленский муниципальный район

Киренское городское поселение



Линия совмещения с Листом 160

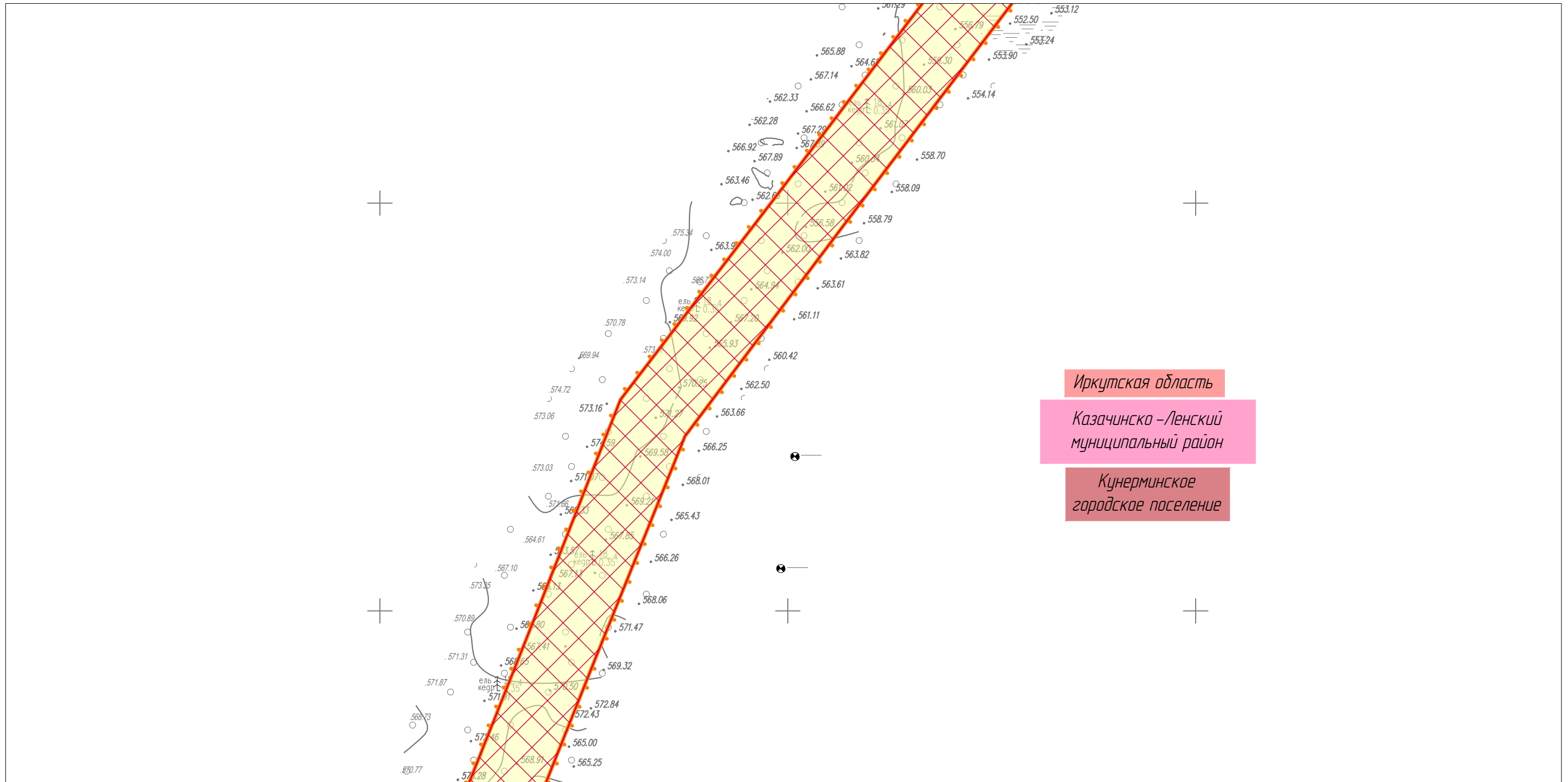
Линия совмещения с Листом 158

						Иркутская область, Казачинско-Ленский район, Киренский район, Усть-Кутский район			
						Документация по планировке территории для размещения объектов энергетики федерального значения «ВЛ 500 кВ Нижнеангарская - Усть-Кут №2»			
Изм.	Кол.уч.	Лист	№ док.	Подп.	Дата	Материалы по обоснованию проекта планировки территории. Графическая часть.	Стадия	Лист	Листов
Разработчик	Мароховский А.А.			<i>Мароховский</i>	08.22		ППТ- 4.5	159	318
Разработчик	Тимергалиева А.И.			<i>Тимергалиева</i>	08.22				
Разработчик	Журавлева А.В.			<i>Журавлева</i>	08.22				
Н. контр.	Алешина А.М.			<i>Алешина</i>	08.22				
Нач. отд.	Гнетова Н.Ю.			<i>Гнетова</i>	08.22	Схема границ территорий, подверженных риску возникновения чрезвычайных ситуаций природного и техногенного характера. М 1:5000			
							 ООО НПО "Инжгеопроект" 109052, г. Москва, Рязанский проспект, д.2 стр.49		

Схема границ территорий, подверженных риску возникновения чрезвычайных ситуаций природного и техногенного характера.



Линия совмещения с Листом 159



Линия совмещения с Листом 161

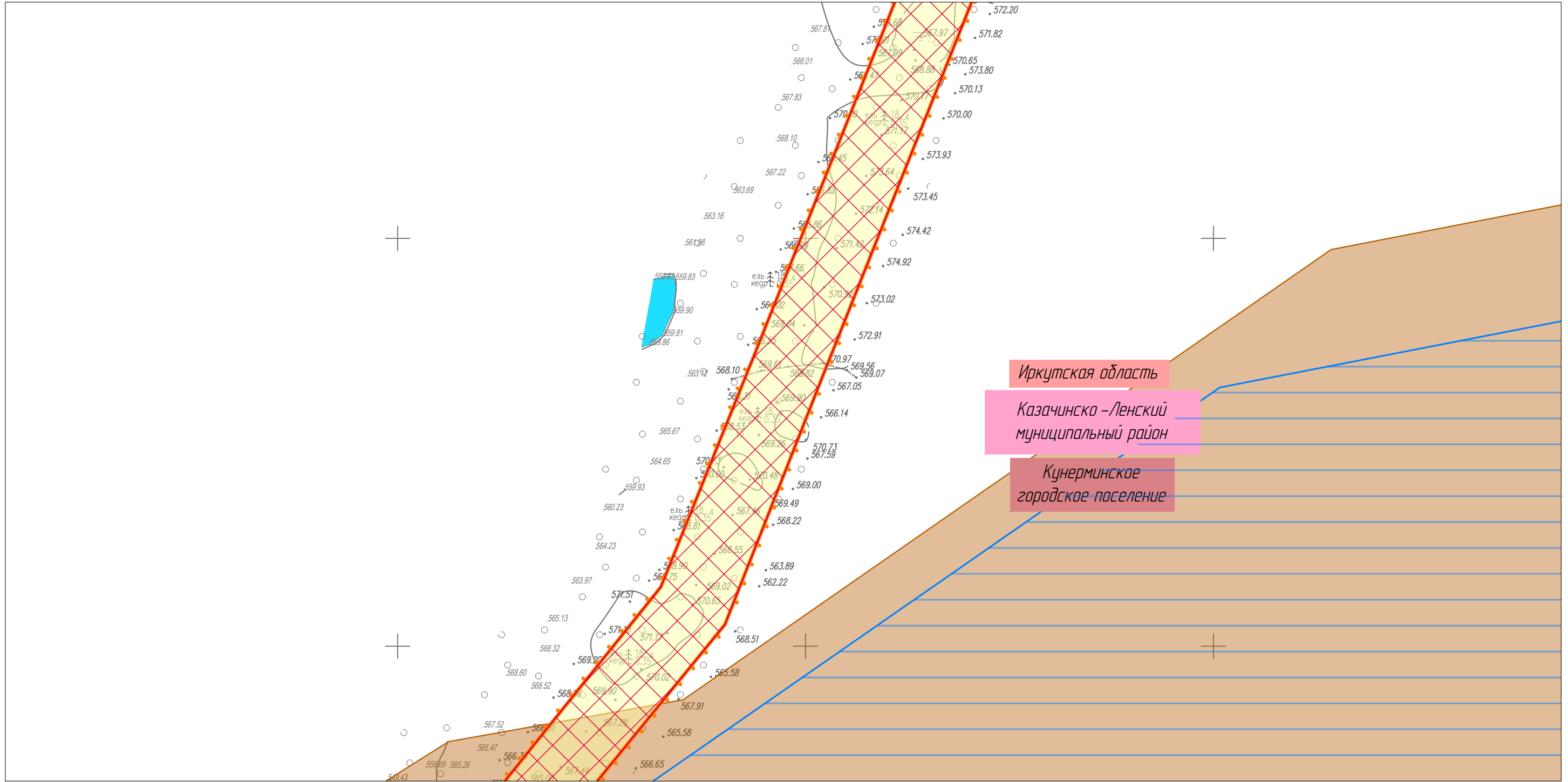
Иркутская область
Казачинско-Ленский муниципальный район
Кунерминское городское поселение

						Иркутская область, Казачинско-Ленский район, Киренский район, Усть-Кутский район			
						Документация по планировке территории для размещения объектов энергетики федерального значения «ВЛ 500 кВ Нижнеангарская - Усть-Кут №2»			
Изм.	Кол.уч.	Лист	№ док.	Подп.	Дата	Материалы по обоснованию проекта планировки территории. Графическая часть.	Стадия	Лист	Листов
Разработчик	Мароховский А.А.			<i>Мароховский</i>	08.22		ППТ- 4.5	160	318
Разработчик	Тимергалиева А.И.			<i>Тимергалиева</i>	08.22				
Разработчик	Журавлева А.В.			<i>Журавлева</i>	08.22				
Н. контр.	Алешина А.М.			<i>Алешина</i>	08.22				
Нач. отд.	Гнетова Н.Ю.			<i>Гнетова</i>	08.22	Схема границ территорий, подверженных риску возникновения чрезвычайных ситуаций природного и техногенного характера. М 1:5000			
						 ООО НПО "Инжгеопроект" 109052, г. Москва, Рязанский проспект, д.2 стр.49			

Схема границ территорий, подверженных риску возникновения чрезвычайных ситуаций природного и техногенного характера.



Линия совмещения с Листом 160



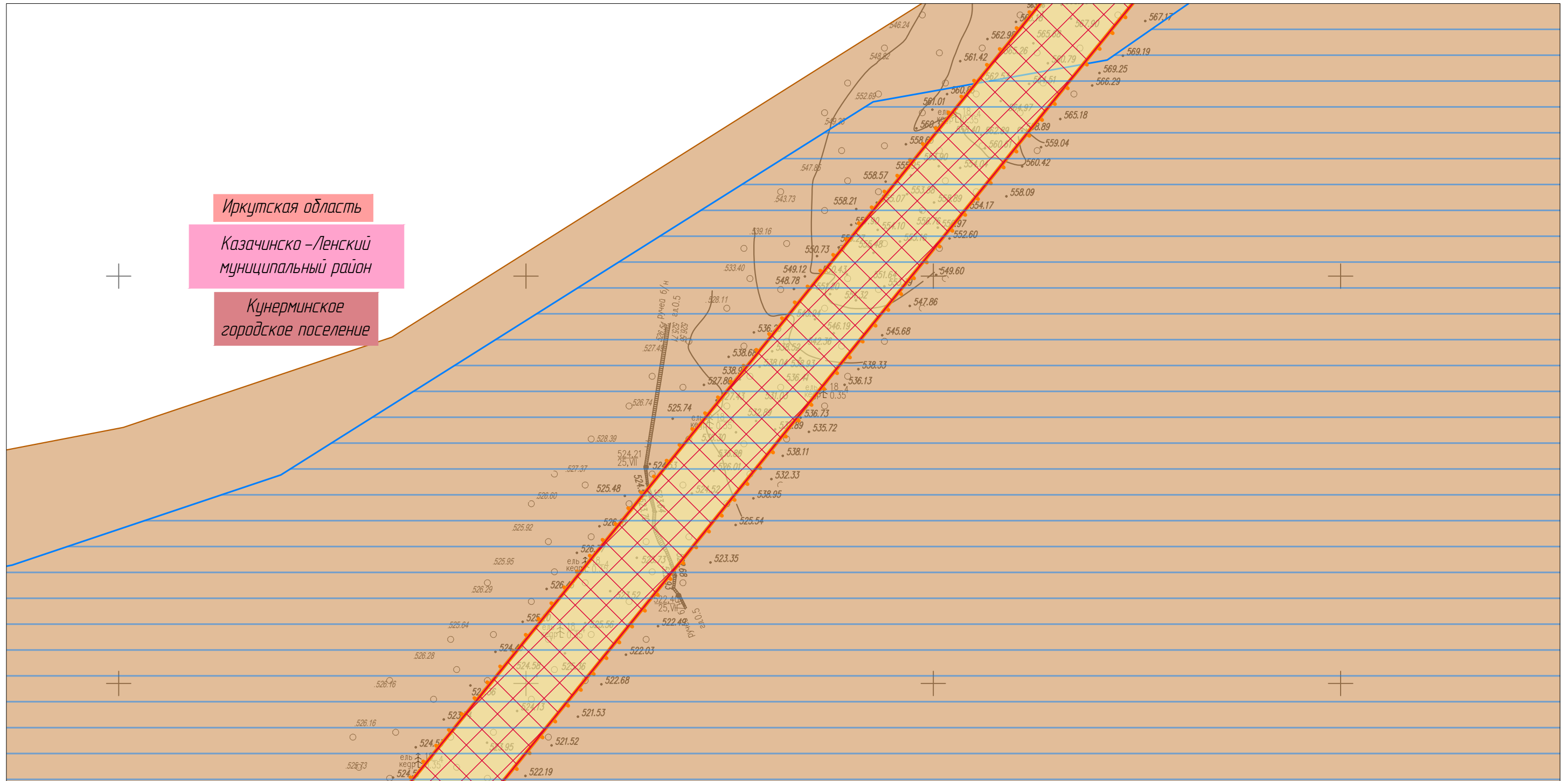
Линия совмещения с Листом 162

						Иркутская область, Казачинско-Ленский район, Киренский район, Усть-Кутский район			
						Документация по планировке территории для размещения объектов энергетики федерального значения «ВЛ 500 кВ Нижнеангарская - Усть-Кут №2»			
Изм.	Кол.уч.	Лист	№ док.	Подп.	Дата	Материалы по обоснованию проекта планировки территории. Графическая часть.	Стадия	Лист	Листов
Разработчик	Мароховский А.А.			<i>Мароховский</i>	08.22		ППТ- 4.5	161	318
Разработчик	Тимергалиева А.И.			<i>Тимергалиева</i>	08.22				
Разработчик	Журавлева А.В.			<i>Журавлева</i>	08.22				
Н. контр.	Алешина А.М.			<i>Алешина</i>	08.22				
Нач. отд.	Гнетова Н.Ю.			<i>Гнетова</i>	08.22	Схема границ территорий, подверженных риску возникновения чрезвычайных ситуаций природного и техногенного характера. М 1:5000			
						ООО НПО "Инжгеопроект" 109052, г. Москва, Рязанский проспект, д.2 стр.49			

Схема границ территорий, подверженных риску возникновения чрезвычайных ситуаций природного и техногенного характера.



Линия совмещения с Листом 161




Линия совмещения с Листом 163

						Иркутская область, Казачинско-Ленский район, Киренский район, Усть-Кутский район			
						Документация по планировке территории для размещения объектов энергетики федерального значения «ВЛ 500 кВ Нижнеангарская - Усть-Кут №2»			
Изм.	Кол.уч.	Лист	№ док.	Подп.	Дата	Материалы по обоснованию проекта планировки территории. Графическая часть.	Стадия	Лист	Листов
Разработчик	Мароховский А.А.			<i>Мароховский</i>	08.22		ППТ- 4.5	162	318
Разработчик	Тимергалиева А.И.			<i>Тимергалиева</i>	08.22				
Разработчик	Журавлева А.В.			<i>Журавлева</i>	08.22				
Н. контр.	Алешина А.М.			<i>Алешина</i>	08.22				
Нач. отд.	Гнетова Н.Ю.			<i>Гнетова</i>	08.22	Схема границ территорий, подверженных риску возникновения чрезвычайных ситуаций природного и техногенного характера. М 1:5000			
						ООО НПО "Инжгеопроект" 109052, г. Москва, Рязанский проспект, д.2 стр.49			

Схема границ территорий, подверженных риску возникновения чрезвычайных ситуаций природного и техногенного характера.



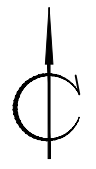
Линия совмещения с Листом 162



Линия совмещения с Листом 164

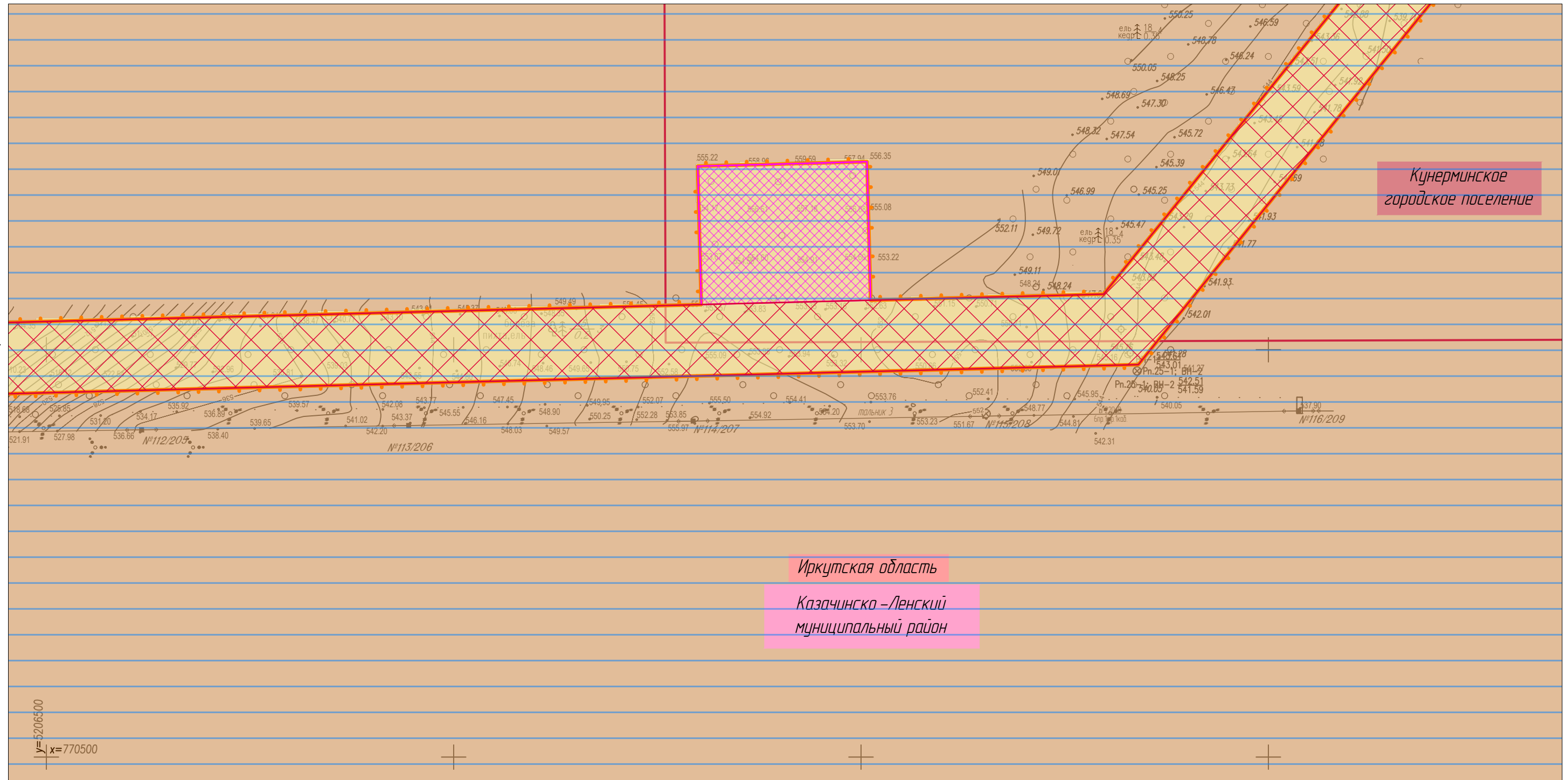
						Иркутская область, Казачинско-Ленский район, Киренский район, Усть-Кутский район			
						Документация по планировке территории для размещения объектов энергетики федерального значения «ВЛ 500 кВ Нижнеангарская - Усть-Кут №2»			
Изм.	Кол.уч.	Лист	№ док.	Подп.	Дата	Материалы по обоснованию проекта планировки территории. Графическая часть.	Стадия	Лист	Листов
Разработчик	Мароховский А.А.			<i>Мароховский</i>	08.22		ППТ- 4.5	163	318
Разработчик	Тимергалиева А.И.			<i>Тимергалиева</i>	08.22				
Разработчик	Журавлева А.В.			<i>Журавлева</i>	08.22				
Н. контр.	Алешина А.М.			<i>Алешина</i>	08.22				
Нач. отд.	Гнетова Н.Ю.			<i>Гнетова</i>	08.22	Схема границ территорий, подверженных риску возникновения чрезвычайных ситуаций природного и техногенного характера. М 1:5000			
						 ООО НПО "Инжгеопроект" 109052, г. Москва, Рязанский проспект, д.2 стр.49			

Схема границ территорий, подверженных риску возникновения чрезвычайных ситуаций природного и техногенного характера.



Линия совмещения с Листом 163

Линия совмещения с Листом 165



Иркутская область

Казачинско-Ленский муниципальный район

Кунерминское городское поселение


						Иркутская область, Казачинско-Ленский район, Киренский район, Усть-Кутский район			
						Документация по планировке территории для размещения объектов энергетики федерального значения «ВЛ 500 кВ Нижнеангарская - Усть-Кут №2»			
Изм.	Кол.уч.	Лист	№ док.	Подп.	Дата	Материалы по обоснованию проекта планировки территории. Графическая часть.	Стадия	Лист	Листов
Разработчик	Мароховский А.А.			<i>Мароховский</i>	08.22		ППТ- 4.5	164	318
Разработчик	Тимергалиева А.И.			<i>Тимергалиева</i>	08.22				
Разработчик	Журавлева А.В.			<i>Журавлева</i>	08.22				
Н. контр.	Алешина А.М.			<i>Алешина</i>	08.22				
Нач. отд.	Гнетова Н.Ю.			<i>Гнетова</i>	08.22	Схема границ территорий, подверженных риску возникновения чрезвычайных ситуаций природного и техногенного характера. М 1:5000			
						ООО НПО "Инжгеопроект" 109052, г. Москва, Рязанский проспект, д.2 стр.49			

Схема границ территорий, подверженных риску возникновения чрезвычайных ситуаций природного и техногенного характера.



Линия совмещения с Листом 166

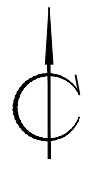
Линия совмещения с Листом 164



Иркутская область
Казачинско-Ленский муниципальный район

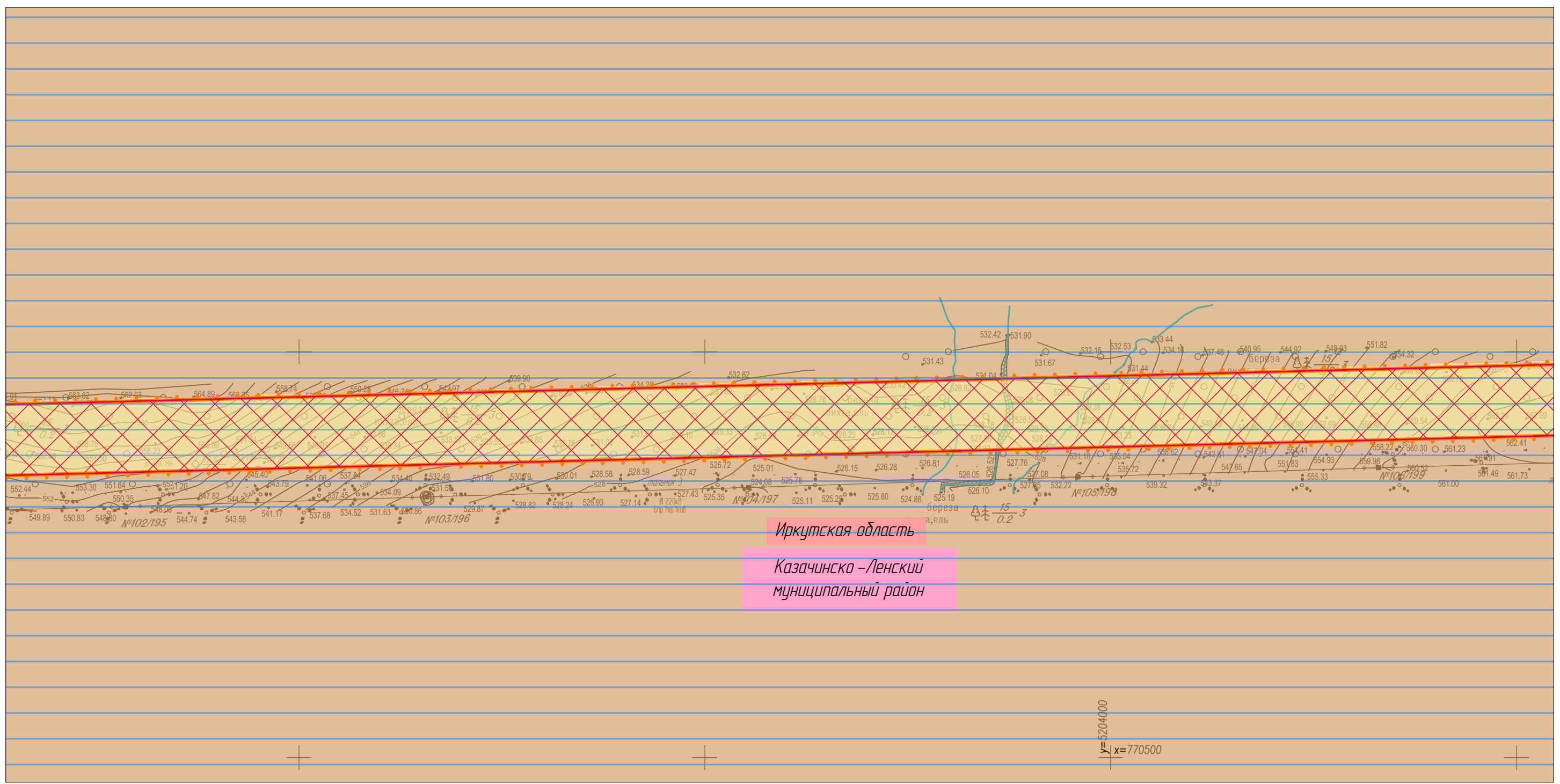
						Иркутская область, Казачинско-Ленский район, Киренский район, Усть-Кутский район			
						Документация по планировке территории для размещения объектов энергетики федерального значения «ВЛ 500 кВ Нижнеангарская - Усть-Кут №2»			
Изм.	Кол.уч.	Лист	№ док.	Подп.	Дата	Материалы по обоснованию проекта планировки территории. Графическая часть.	Стадия	Лист	Листов
Разработчик		Мароховский А.А.		<i>Мароховский</i>	08.22		ППТ- 4.5	165	318
Разработчик		Тимергалиева А.И.		<i>Тимергалиева</i>	08.22				
Разработчик		Журавлева А.В.		<i>Журавлева</i>	08.22				
Н. контр.		Алешина А.М.		<i>Алешина</i>	08.22				
Нач. отд.		Гнетова Н.Ю.		<i>Гнетова</i>	08.22	Схема границ территорий, подверженных риску возникновения чрезвычайных ситуаций природного и техногенного характера. М 1:5000			
						 ООО НПО "Инжгеопроект" 109052, г. Москва, Рязанский проспект, д.2 стр.49			

Схема границ территорий, подверженных риску возникновения чрезвычайных ситуаций природного и техногенного характера.



Линия совмещения с Листом 167

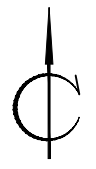
Линия совмещения с Листом 165



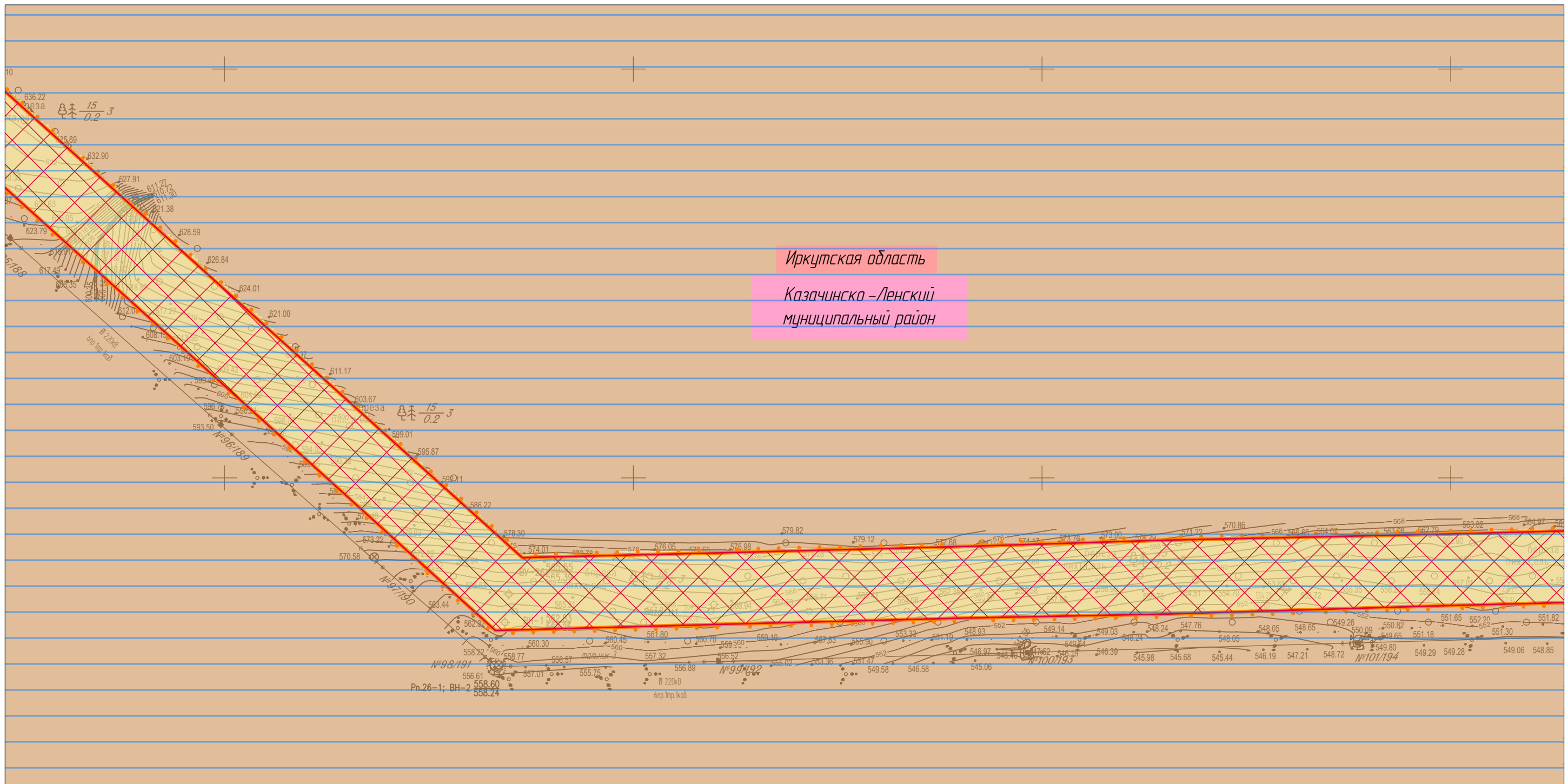
Иркутская область
Казачинско-Ленский
муниципальный район

						Иркутская область, Казачинско-Ленский район, Киренский район, Усть-Кутский район			
						Документация по планировке территории для размещения объектов энергетики федерального значения «ВЛ 500 кВ Нижнеангарская - Усть-Кут №2»			
Изм.	Кол.уч.	Лист	№ док.	Подп.	Дата	Материалы по обоснованию проекта планировки территории. Графическая часть.	Стадия	Лист	Листов
Разработчик		Мароховский А.А.		<i>Мароховский</i>	08.22		ППТ-4.5	166	318
Разработчик		Тимергалиева А.И.		<i>Тимергалиева</i>	08.22				
Разработчик		Журавлева А.В.		<i>Журавлева</i>	08.22				
Н. контр.		Алешина А.М.		<i>Алешина</i>	08.22				
Нач. отд.		Гнетова Н.Ю.		<i>Гнетова</i>	08.22				
						Схема границ территорий, подверженных риску возникновения чрезвычайных ситуаций природного и техногенного характера. М 1:5000	ООО НПО "Инжгеопроект" 109052, г. Москва, Рязанский проспект, д.2 стр.49		

Схема границ территорий, подверженных риску возникновения чрезвычайных ситуаций природного и техногенного характера.



Линия совмещения с Листом 168

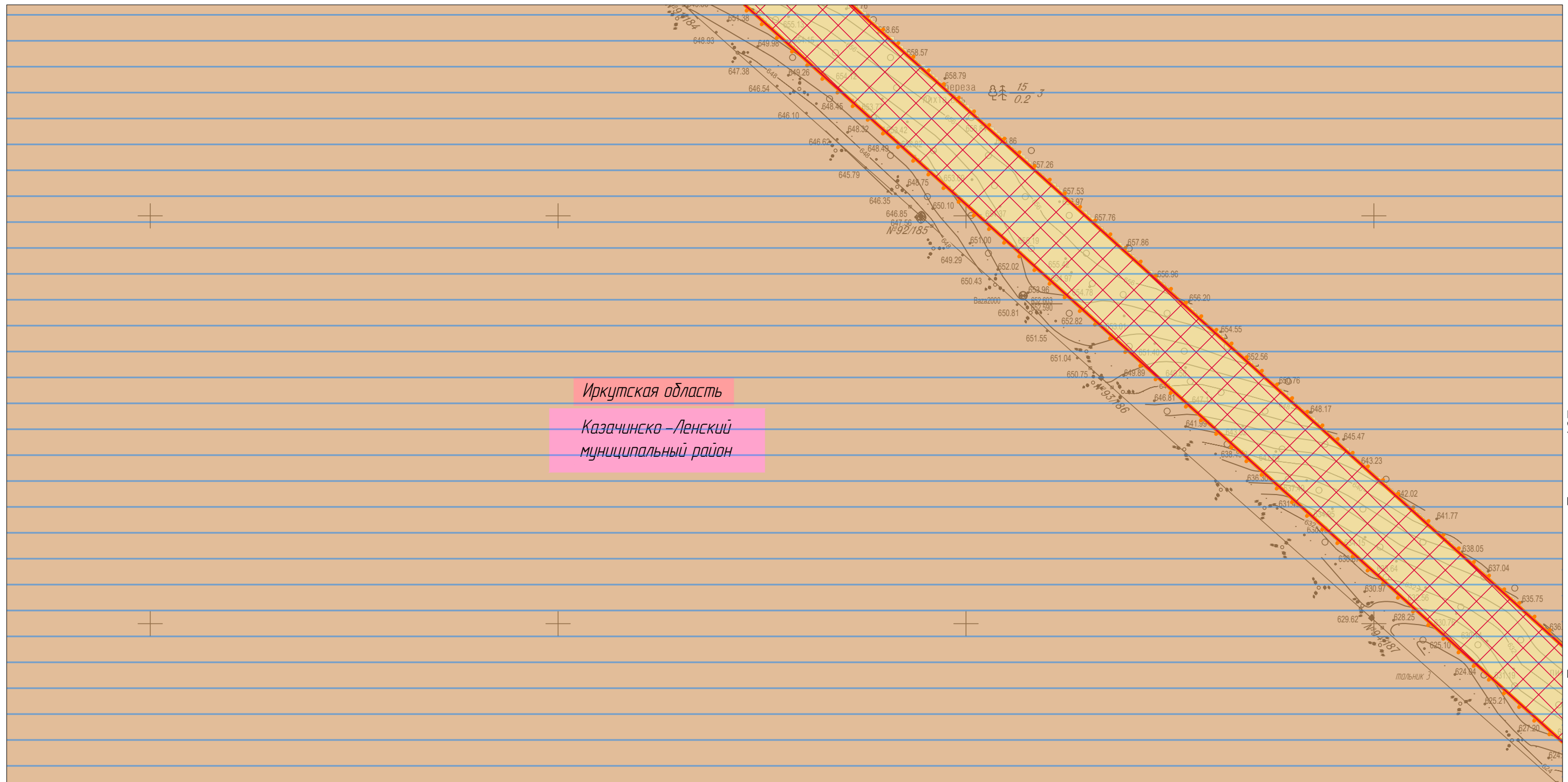


Линия совмещения с Листом 166

						Иркутская область, Казачинско-Ленский район, Киренский район, Усть-Кутский район			
						Документация по планировке территории для размещения объектов энергетики федерального значения «ВЛ 500 кВ Нижнеангарская - Усть-Кут №2»			
Изм.	Кол.уч.	Лист	№ док.	Подп.	Дата	Материалы по обоснованию проекта планировки территории. Графическая часть.	Стадия	Лист	Листов
Разработчик	Мароховский А.А.			<i>Мароховский</i>	08.22		ППТ- 4.5	167	318
Разработчик	Тимергалиева А.И.			<i>Тимергалиева</i>	08.22				
Разработчик	Журавлева А.В.			<i>Журавлева</i>	08.22				
Н. контр.	Алешина А.М.			<i>Алешина</i>	08.22				
Нач. отд.	Гнетова Н.Ю.			<i>Гнетова</i>	08.22	Схема границ территорий, подверженных риску возникновения чрезвычайных ситуаций природного и техногенного характера. М 1:5000			
						ООО НПО "Инжгеопроект" 109052, г. Москва, Рязанский проспект, д.2 стр.49			



Линия совмещения с Листом 169



Иркутская область

Казачинско-Ленский
муниципальный район

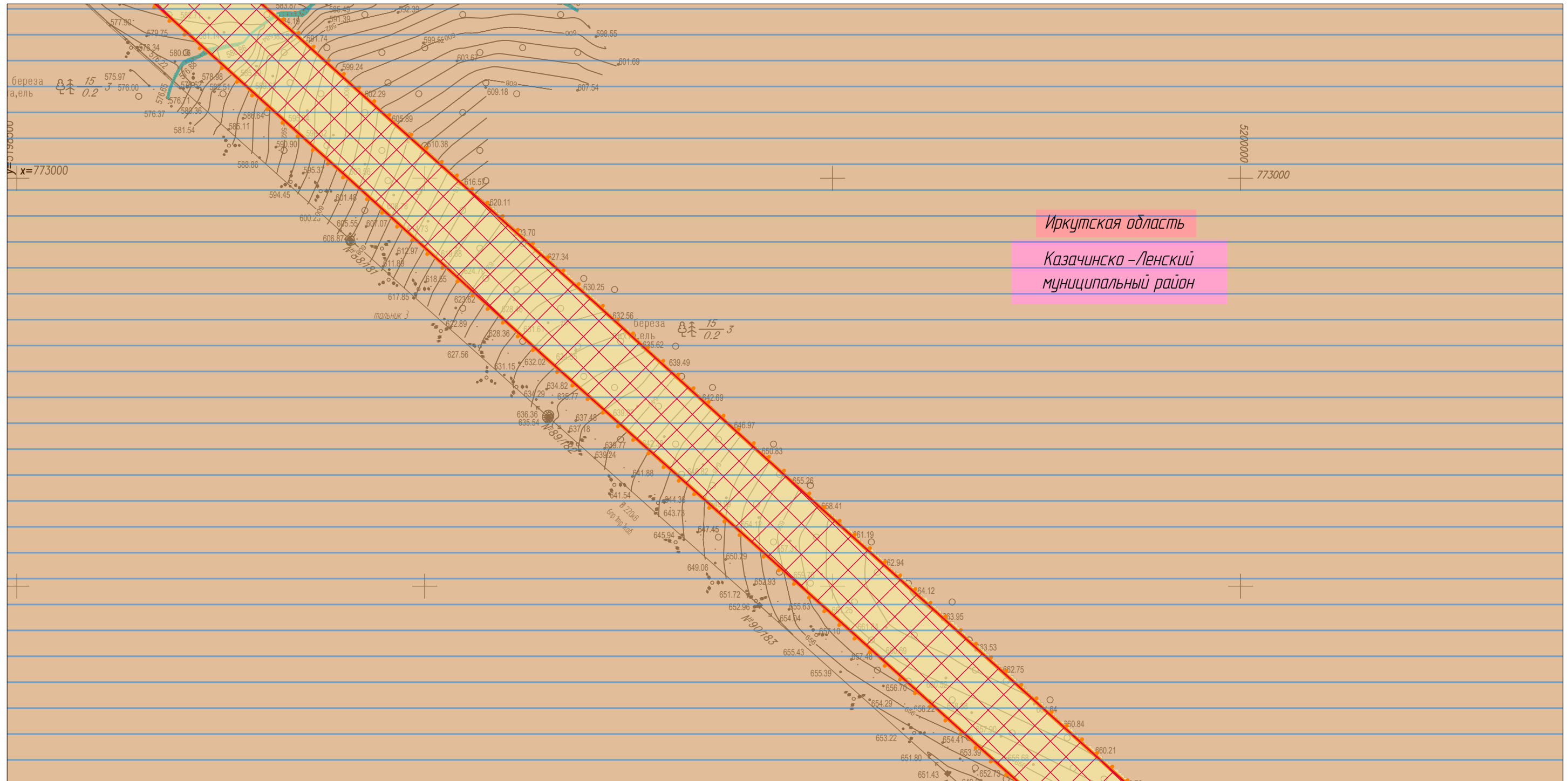
Линия совмещения с Листом 167

						Иркутская область, Казачинско-Ленский район, Киренский район, Усть-Кутский район			
						Документация по планировке территории для размещения объектов энергетики федерального значения «ВЛ 500 кВ Нижнеангарская - Усть-Кут №2»			
Изм.	Кол.уч.	Лист	№ док.	Подп.	Дата	Материалы по обоснованию проекта планировки территории. Графическая часть.	Стадия	Лист	Листов
Разработчик		Мароховский А.А.		<i>Мароховский</i>	08.22		ППТ- 4.5	168	318
Разработчик		Тимергалиева А.И.		<i>Тимергалиева</i>	08.22				
Разработчик		Журавлева А.В.		<i>Журавлева</i>	08.22				
Н. контр.		Алешина А.М.		<i>Алешина</i>	08.22				
Нач. отд.		Гнетова Н.Ю.		<i>Гнетова</i>	08.22	Схема границ территорий, подверженных риску возникновения чрезвычайных ситуаций природного и техногенного характера. М 1:5000	 ООО НПО "Инжгеопроект" 109052, г. Москва, Рязанский проспект, д.2 стр.49		

Схема границ территорий, подверженных риску возникновения чрезвычайных ситуаций природного и техногенного характера.



Линия совмещения с Листом 170



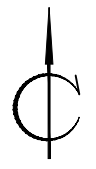
Иркутская область

Казачинско-Ленский
муниципальный район

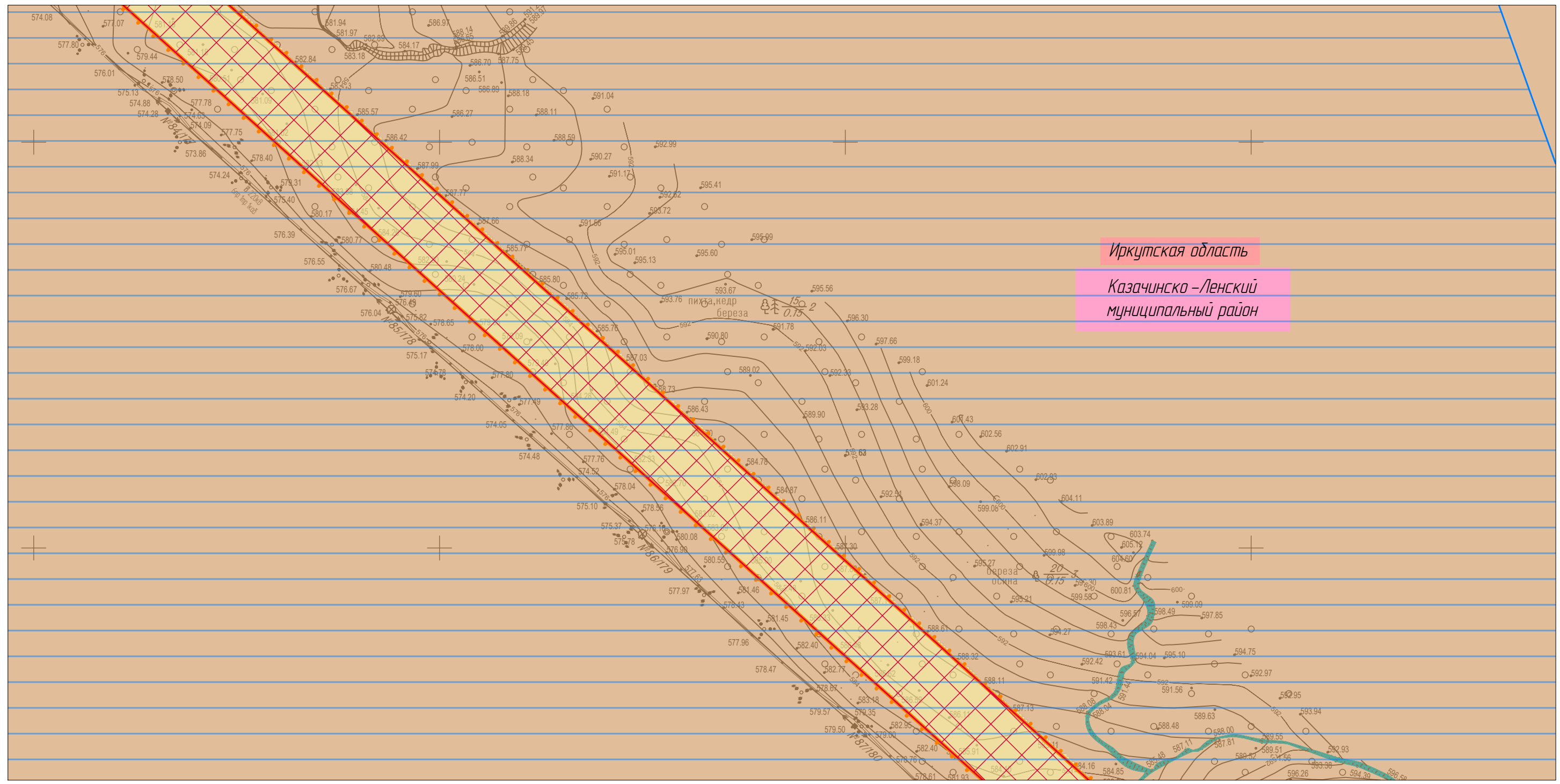
Линия совмещения с Листом 168

						Иркутская область, Казачинско-Ленский район, Киренский район, Усть-Кутский район			
						Документация по планировке территории для размещения объектов энергетики федерального значения «ВЛ 500 кВ Нижнеангарская - Усть-Кут №2»			
Изм.	Кол.уч.	Лист	№ док.	Подп.	Дата	Материалы по обоснованию проекта планировки территории. Графическая часть.	Стадия	Лист	Листов
Разработчик	Мароховский А.А.			<i>М.А.</i>	08.22		ППТ- 4.5	169	318
Разработчик	Тимергалиева А.И.			<i>А.И.</i>	08.22				
Разработчик	Журавлева А.В.			<i>А.В.</i>	08.22				
Н. контр.	Алешина А.М.			<i>А.М.</i>	08.22				
Нач. отд.	Гнетова Н.Ю.			<i>Н.Ю.</i>	08.22	Схема границ территорий, подверженных риску возникновения чрезвычайных ситуаций природного и техногенного характера. М 1:5000			
							ООО НПО "Инжгеопроект" 109052, г. Москва, Рязанский проспект, д.2 стр.49		

Схема границ территорий, подверженных риску возникновения чрезвычайных ситуаций природного и техногенного характера.



Линия совмещения с Листом 171



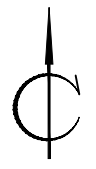
Иркутская область

Казачинско-Ленский муниципальный район

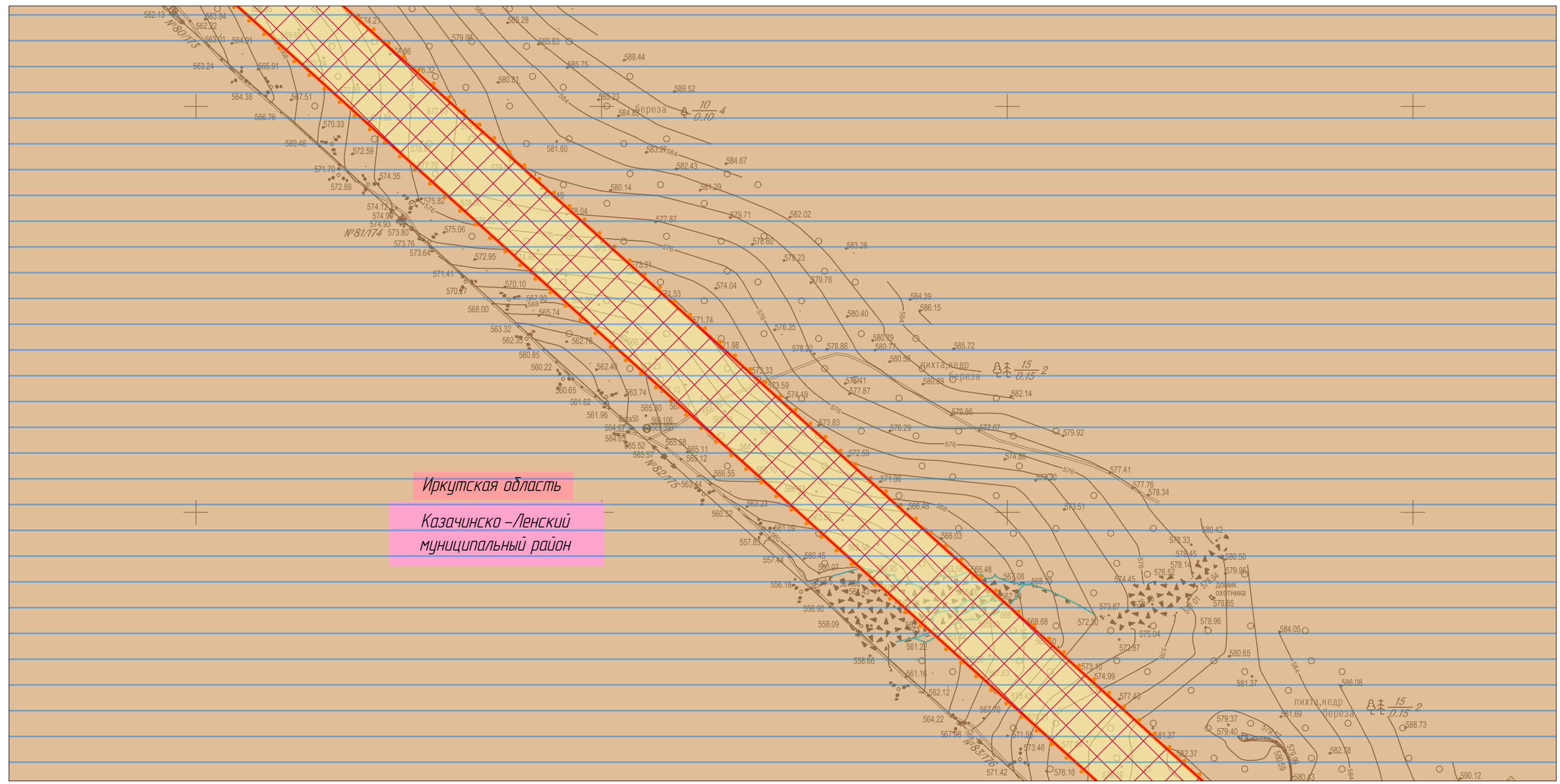
Линия совмещения с Листом 169

						Иркутская область, Казачинско-Ленский район, Киренский район, Усть-Кутский район			
						Документация по планировке территории для размещения объектов энергетики федерального значения «ВЛ 500 кВ Нижнеангарская - Усть-Кут №2»			
Изм.	Кол.уч.	Лист	№ док.	Подп.	Дата	Материалы по обоснованию проекта планировки территории. Графическая часть.	Стадия	Лист	Листов
Разработчик	Мароховский А.А.			<i>Мароховский</i>	08.22		ППТ- 4.5	170	318
Разработчик	Тимергалиева А.И.			<i>Тимергалиева</i>	08.22				
Разработчик	Журавлева А.В.			<i>Журавлева</i>	08.22				
Н. контр.	Алешина А.М.			<i>Алешина</i>	08.22				
Нач. отд.	Гнетова Н.Ю.			<i>Гнетова</i>	08.22	Схема границ территорий, подверженных риску возникновения чрезвычайных ситуаций природного и техногенного характера. М 1:5000			
						 ООО НПО "Инжгеопроект" 109052, г. Москва, Рязанский проспект, д.2 стр.49			

Схема границ территорий, подверженных риску возникновения чрезвычайных ситуаций природного и техногенного характера.



Линия совмещения с Листом 172

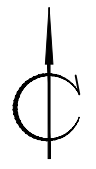


Иркутская область
Казачинско-Ленский
муниципальный район

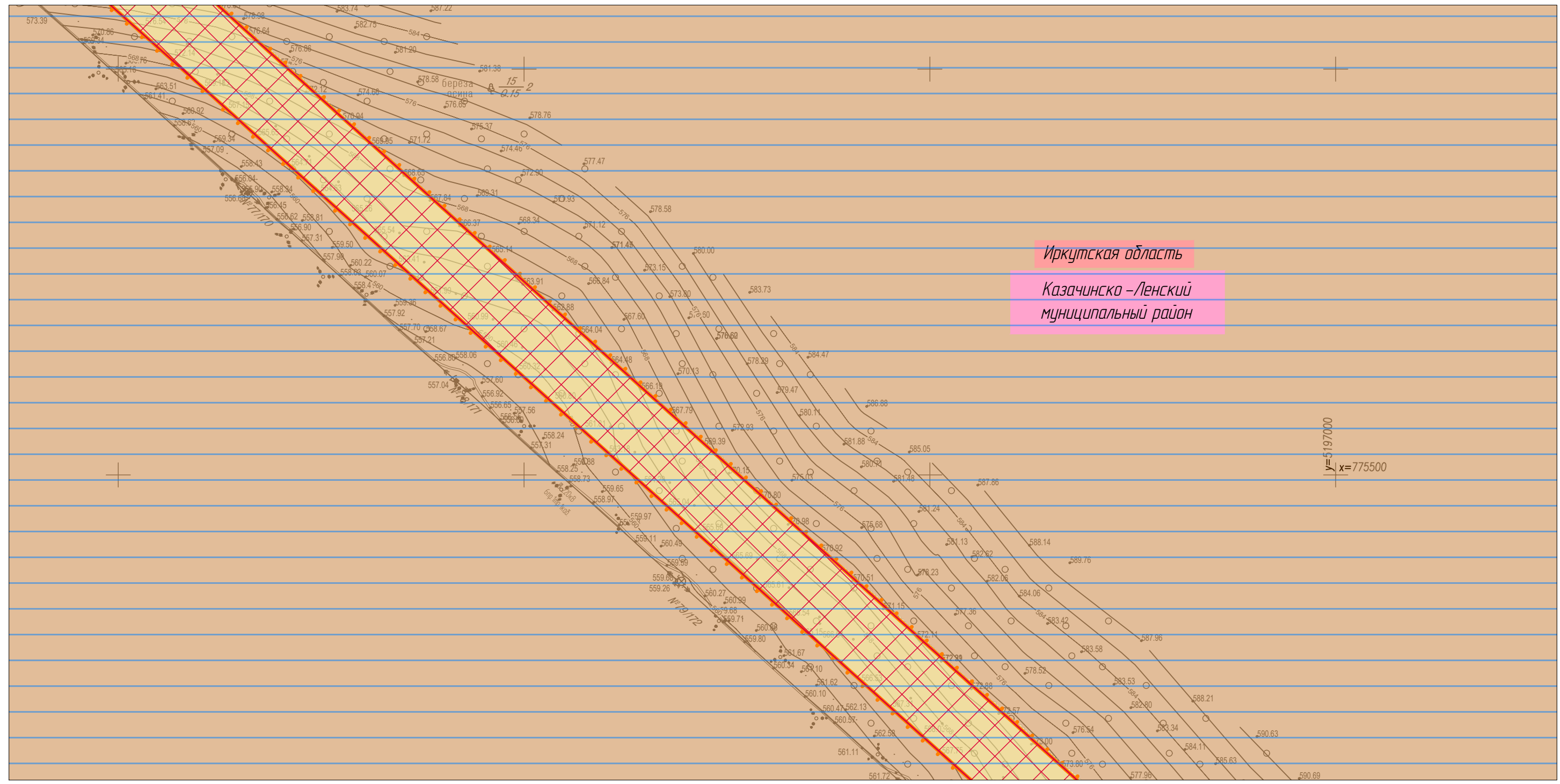
Линия совмещения с Листом 170

						Иркутская область, Казачинско-Ленский район, Киренский район, Усть-Кутский район			
						Документация по планировке территории для размещения объектов энергетики федерального значения «ВЛ 500 кВ Нижнеангарская - Усть-Кут №2»			
Изм.	Кол.уч.	Лист	№ док.	Подп.	Дата	Материалы по обоснованию проекта планировки территории. Графическая часть.	Стадия	Лист	Листов
Разработчик	Мароховский А.А.			<i>Мароховский</i>	08.22		ППТ- 4.5	171	318
Разработчик	Тимергалиева А.И.			<i>Тимергалиева</i>	08.22				
Разработчик	Журавлева А.В.			<i>Журавлева</i>	08.22				
Н. контр.	Алешина А.М.			<i>Алешина</i>	08.22				
Нач. отд.	Гнетова Н.Ю.			<i>Гнетова</i>	08.22	Схема границ территорий, подверженных риску возникновения чрезвычайных ситуаций природного и техногенного характера. М 1:5000			
						ООО НПО "Инжгеопроект" 109052, г. Москва, Рязанский проспект, д.2 стр.49			

Схема границ территорий, подверженных риску возникновения чрезвычайных ситуаций природного и техногенного характера.



Линия совмещения с Листом 173



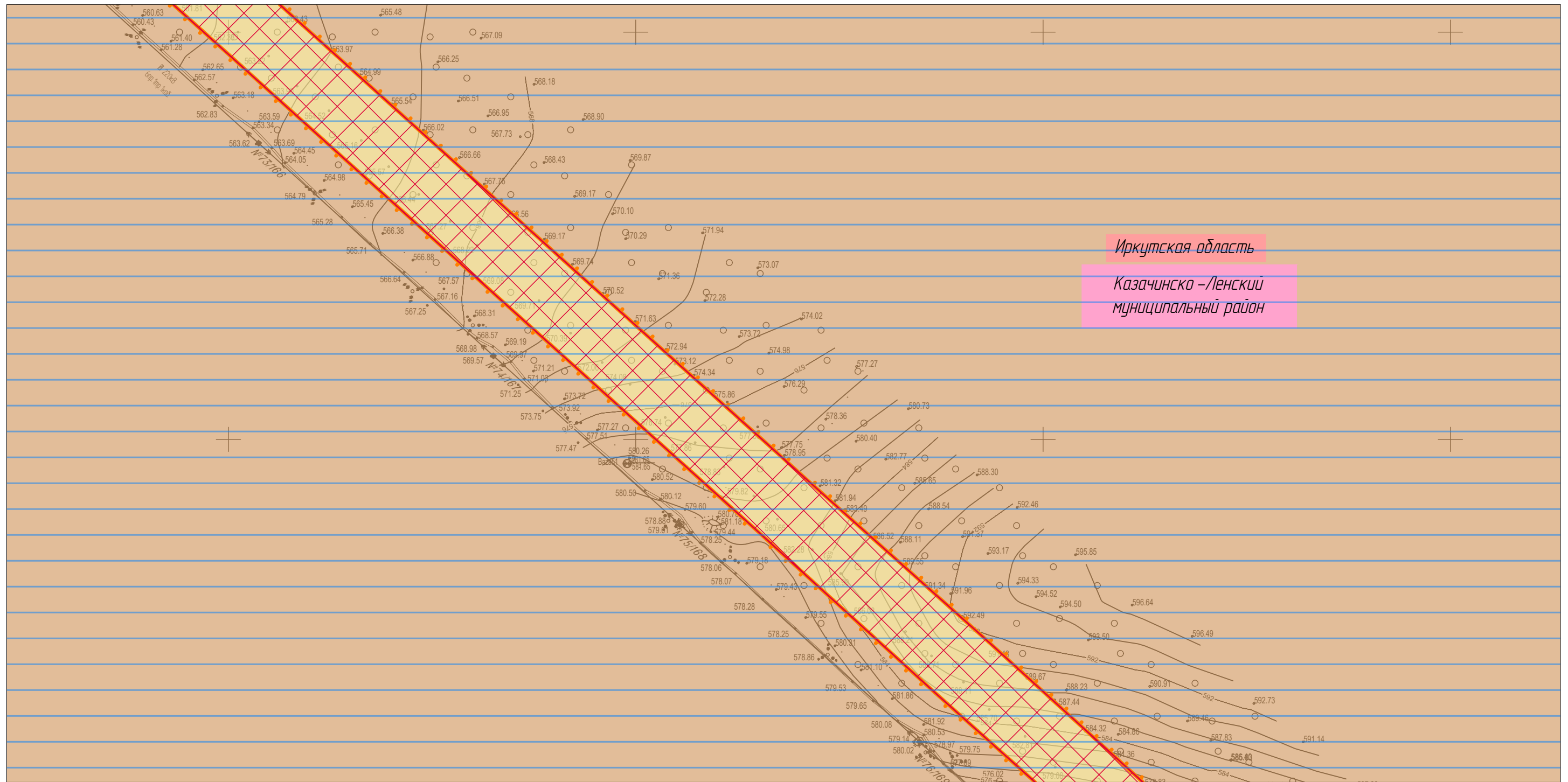
Линия совмещения с Листом 171

						Иркутская область, Казачинско-Ленский район, Киренский район, Усть-Кутский район			
						Документация по планировке территории для размещения объектов энергетики федерального значения «ВЛ 500 кВ Нижнеангарская - Усть-Кут №2»			
Изм.	Кол.уч.	Лист	№ док.	Подп.	Дата	Материалы по обоснованию проекта планировки территории. Графическая часть.	Стадия	Лист	Листов
Разработчик	Мароховский А.А.			<i>Мароховский</i>	08.22		ППТ- 4.5	172	318
Разработчик	Тимергалиева А.И.			<i>Тимергалиева</i>	08.22				
Разработчик	Журавлева А.В.			<i>Журавлева</i>	08.22				
Н. контр.	Алешина А.М.			<i>Алешина</i>	08.22				
Нач. отд.	Гнетова Н.Ю.			<i>Гнетова</i>	08.22	Схема границ территорий, подверженных риску возникновения чрезвычайных ситуаций природного и техногенного характера. М 1:5000			
						ООО НПО "Инжгеопроект" 109052, г. Москва, Рязанский проспект, д.2 стр.49			

Схема границ территорий, подверженных риску возникновения чрезвычайных ситуаций природного и техногенного характера.



Линия совмещения с Листом 174



Иркутская область
Казачинско-Ленский
муниципальный район

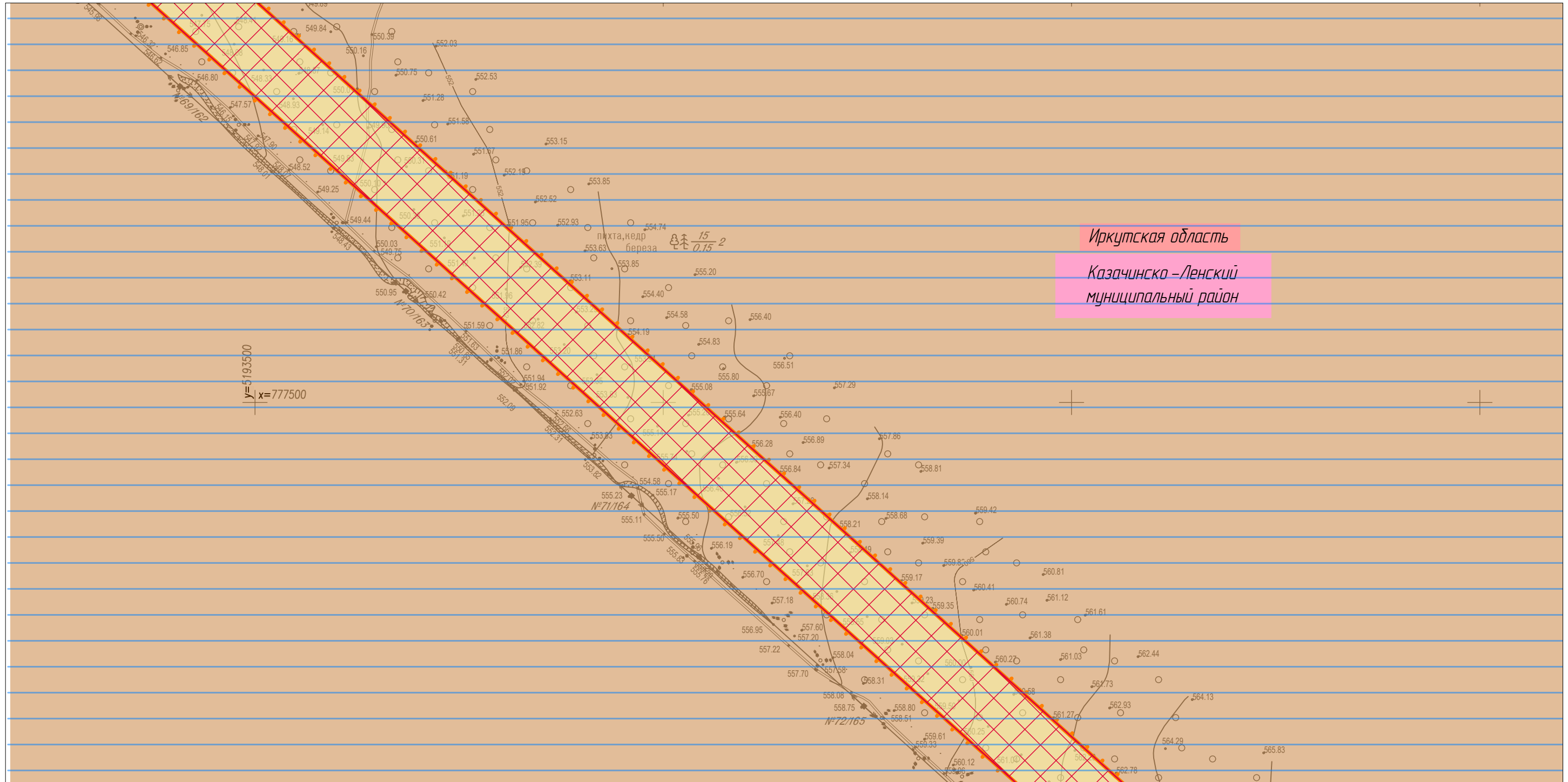
Линия совмещения с Листом 172

						Иркутская область, Казачинско-Ленский район, Киренский район, Усть-Кутский район			
						Документация по планировке территории для размещения объектов энергетики федерального значения «ВЛ 500 кВ Нижнеангарская - Усть-Кут №2»			
Изм.	Кол.уч.	Лист	№ док.	Подп.	Дата	Материалы по обоснованию проекта планировки территории. Графическая часть.	Стадия	Лист	Листов
Разработчик	Мароховский А.А.			<i>Мароховский</i>	08.22		ППТ- 4.5	173	318
Разработчик	Тимергалиева А.И.			<i>Тимергалиева</i>	08.22				
Разработчик	Журавлева А.В.			<i>Журавлева</i>	08.22				
Н. контр.	Алешина А.М.			<i>Алешина</i>	08.22				
Нач. отд.	Гнетова Н.Ю.			<i>Гнетова</i>	08.22	Схема границ территорий, подверженных риску возникновения чрезвычайных ситуаций природного и техногенного характера. М 1:5000			
						 ООО НПО "Инжгеопроект" 109052, г. Москва, Рязанский проспект, д.2 стр.49			

Схема границ территорий, подверженных риску возникновения чрезвычайных ситуаций природного и техногенного характера.



Линия совмещения с Листом 175



Иркутская область

Казачинско-Ленский
муниципальный район

Линия совмещения с Листом 173

						Иркутская область, Казачинско-Ленский район, Киренский район, Усть-Кутский район			
						Документация по планировке территории для размещения объектов энергетики федерального значения «ВЛ 500 кВ Нижнеангарская - Усть-Кут №2»			
Изм.	Кол.уч.	Лист	№ док.	Подп.	Дата	Материалы по обоснованию проекта планировки территории. Графическая часть.	Стадия	Лист	Листов
Разработчик	Мароховский А.А.			<i>Мароховский</i>	08.22		ППТ- 4.5	174	318
Разработчик	Тимергалиева А.И.			<i>Тимергалиева</i>	08.22				
Разработчик	Журавлева А.В.			<i>Журавлева</i>	08.22				
Н. контр.	Алешина А.М.			<i>Алешина</i>	08.22		ООО НПО "Инжгеопроект" 109052, г. Москва, Рязанский проспект, д.2 стр.49		
Нач. отд.	Гнетова Н.Ю.			<i>Гнетова</i>	08.22				

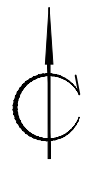
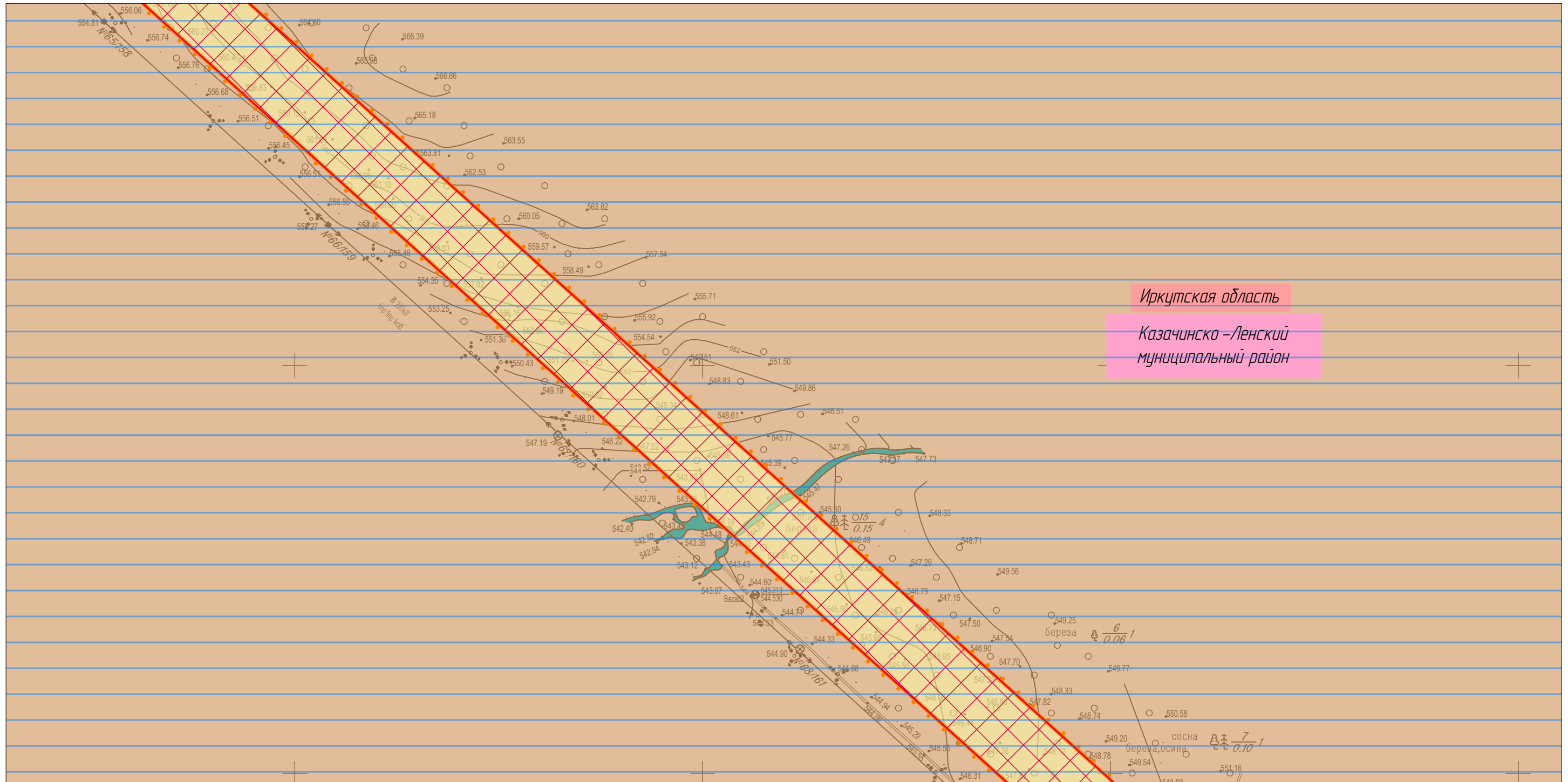


Схема границ территорий, подверженных риску возникновения чрезвычайных ситуаций природного и техногенного характера.

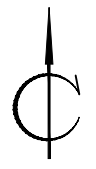
Линия совмещения с Листом 176



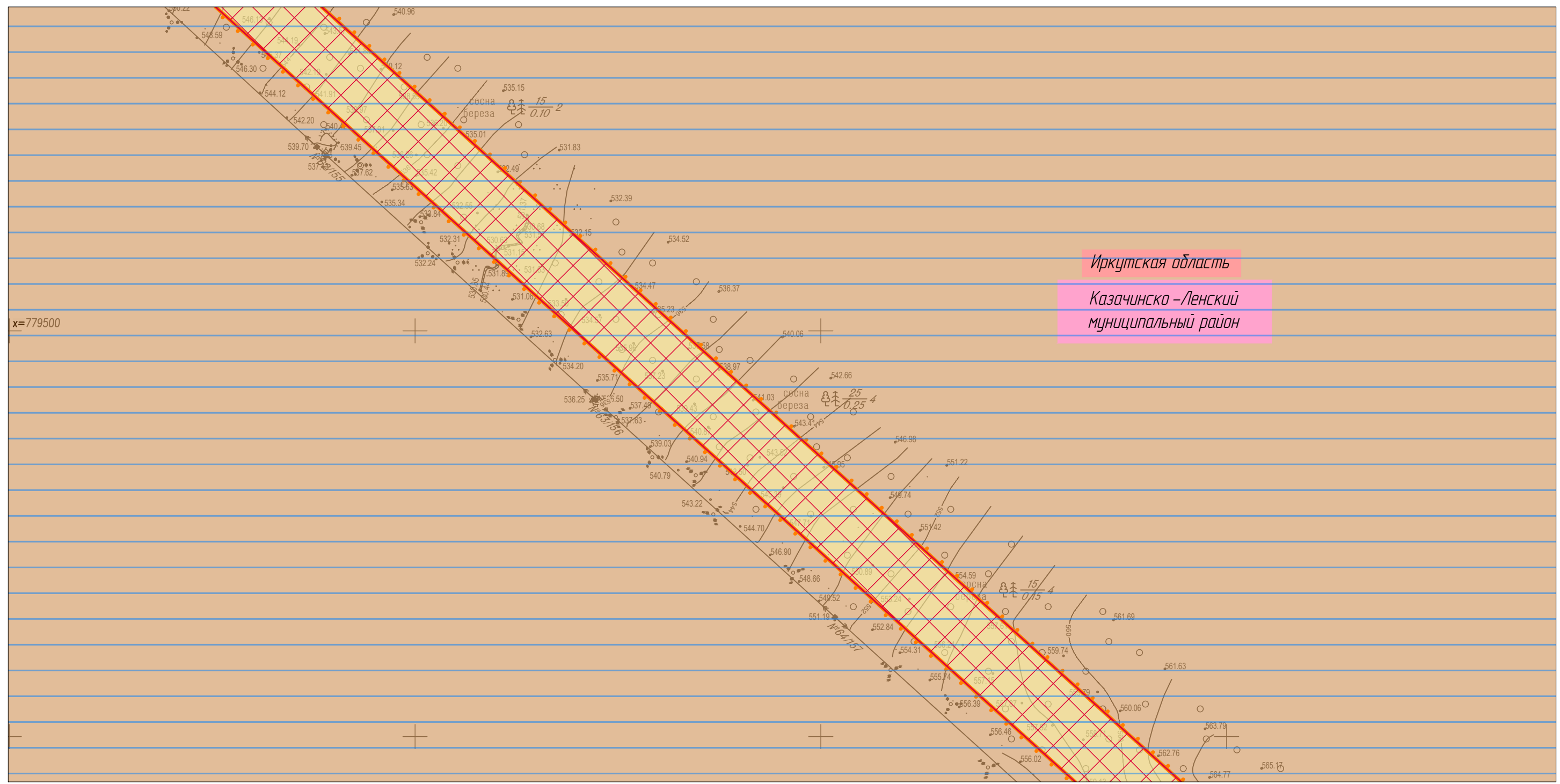
Линия совмещения с Листом 174

						Иркутская область, Казачинско-Ленский район, Киренский район, Усть-Кутский район			
						Документация по планировке территории для размещения объектов энергетики федерального значения «ВЛ 500 кВ Нижнеангарская - Усть-Кут №2»			
Изм.	Кол.уч.	Лист	№ док.	Подп.	Дата	Материалы по обоснованию проекта планировки территории. Графическая часть.	Стадия	Лист	Листов
Разработчик	Мароховский А.А.			<i>Мароховский</i>	08.22		ППТ- 4.5	175	318
Разработчик	Тимергалиева А.И.			<i>Тимергалиева</i>	08.22				
Разработчик	Журавлева А.В.			<i>Журавлева</i>	08.22				
Н. контр.	Алешина А.М.			<i>Алешина</i>	08.22				
Нач. отд.	Гнетова Н.Ю.			<i>Гнетова</i>	08.22	Схема границ территорий, подверженных риску возникновения чрезвычайных ситуаций природного и техногенного характера. М 1:5000			
						 ООО НПО "Инжгеопроект" 109052, г. Москва, Рязанский проспект, д.2 стр.49			

Схема границ территорий, подверженных риску возникновения чрезвычайных ситуаций природного и техногенного характера.



Линия совмещения с Листом 177



Иркутская область

Казачинско-Ленский муниципальный район

Линия совмещения с Листом 175

						Иркутская область, Казачинско-Ленский район, Киренский район, Усть-Кутский район			
						Документация по планировке территории для размещения объектов энергетики федерального значения «ВЛ 500 кВ Нижнеангарская - Усть-Кут №2»			
Изм.	Кол.уч.	Лист	№ док.	Подп.	Дата	Материалы по обоснованию проекта планировки территории. Графическая часть.	Стадия	Лист	Листов
Разработчик	Мароховский А.А.			<i>Мароховский</i>	08.22		ППТ- 4.5	176	318
Разработчик	Тимергалиева А.И.			<i>Тимергалиева</i>	08.22				
Разработчик	Журавлева А.В.			<i>Журавлева</i>	08.22				
Н. контр.	Алешина А.М.			<i>Алешина</i>	08.22				
Нач. отд.	Гнетова Н.Ю.			<i>Гнетова</i>	08.22	Схема границ территорий, подверженных риску возникновения чрезвычайных ситуаций природного и техногенного характера. М 1:5000			
						 ООО НПО "Инжгеопроект" 109052, г. Москва, Рязанский проспект, д.2 стр.49			

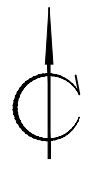
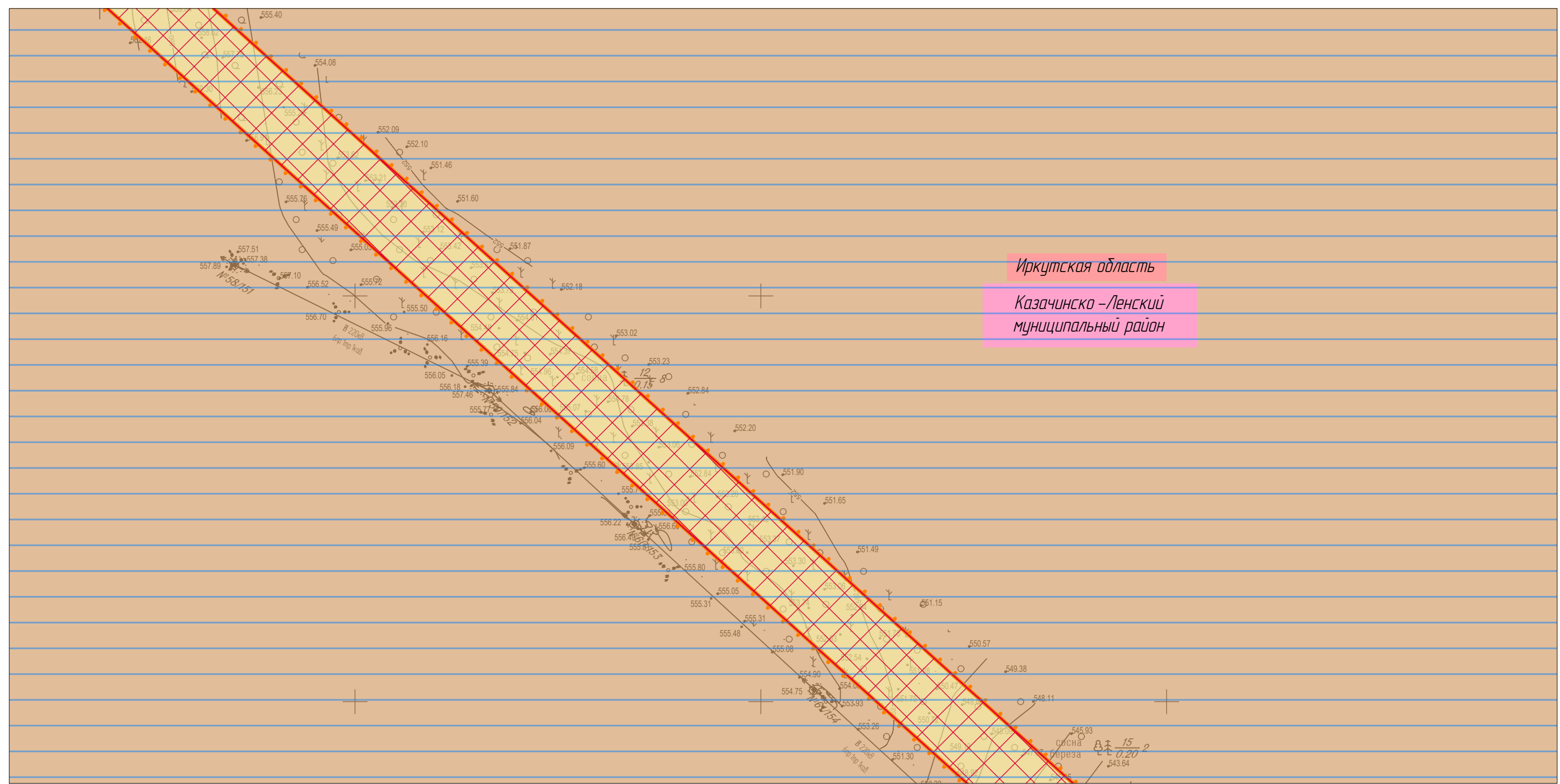


Схема границ территорий, подверженных риску возникновения чрезвычайных ситуаций природного и техногенного характера.

Линия совмещения с Листом 178




Линия совмещения с Листом 176

						Иркутская область, Казачинско-Ленский район, Киренский район, Усть-Кутский район			
						Документация по планировке территории для размещения объектов энергетики федерального значения «ВЛ 500 кВ Нижнеангарская - Усть-Кут №2»			
Изм.	Кол.уч.	Лист	№ док.	Подп.	Дата	Материалы по обоснованию проекта планировки территории. Графическая часть.	Стадия	Лист	Листов
Разработчик	Мароховский А.А.			<i>Мароховский</i>	08.22		ППТ- 4.5	177	318
Разработчик	Тимергалиева А.И.			<i>Тимергалиева</i>	08.22				
Разработчик	Журавлева А.В.			<i>Журавлева</i>	08.22				
Н. контр.	Алешина А.М.			<i>Алешина</i>	08.22				
Нач. отд.	Гнетова Н.Ю.			<i>Гнетова</i>	08.22	Схема границ территорий, подверженных риску возникновения чрезвычайных ситуаций природного и техногенного характера. М 1:5000			
						ООО НПО "Инжгеопроект" 109052, г. Москва, Рязанский проспект, д.2 стр.49			



Схема границ территорий, подверженных риску возникновения чрезвычайных ситуаций природного и техногенного характера.

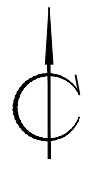
Линия совмещения с Листом 179



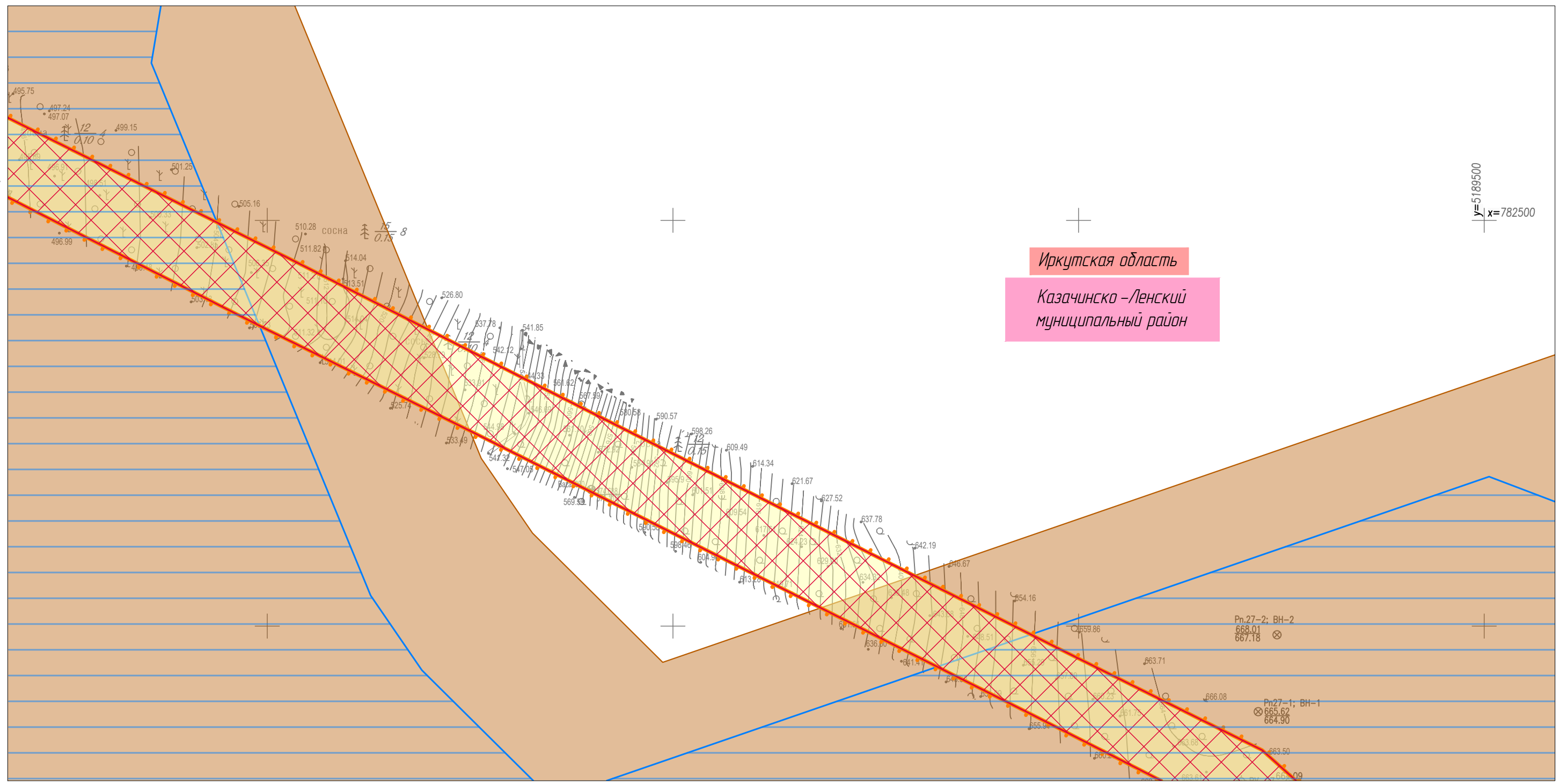
Линия совмещения с Листом 177

						Иркутская область, Казачинско-Ленский район, Киренский район, Усть-Кутский район			
						Документация по планировке территории для размещения объектов энергетики федерального значения «ВЛ 500 кВ Нижнеангарская - Усть-Кут №2»			
Изм.	Кол.уч.	Лист	№ док.	Подп.	Дата	Материалы по обоснованию проекта планировки территории. Графическая часть.	Стадия	Лист	Листов
Разработчик	Мароховский А.А.			<i>Мароховский</i>	08.22		ППТ- 4.5	178	318
Разработчик	Тимергалиева А.И.			<i>Тимергалиева</i>	08.22				
Разработчик	Журавлева А.В.			<i>Журавлева</i>	08.22				
Н. контр.	Алешина А.М.			<i>Алешина</i>	08.22				
Нач. отд.	Гнетова Н.Ю.			<i>Гнетова</i>	08.22	Схема границ территорий, подверженных риску возникновения чрезвычайных ситуаций природного и техногенного характера. М 1:5000			
						 ООО НПО "Инжгеопроект" 109052, г. Москва, Рязанский проспект, д.2 стр.49			

Схема границ территорий, подверженных риску возникновения чрезвычайных ситуаций природного и техногенного характера.



Линия совмещения с Листом 180



Иркутская область
Казачинско-Ленский муниципальный район

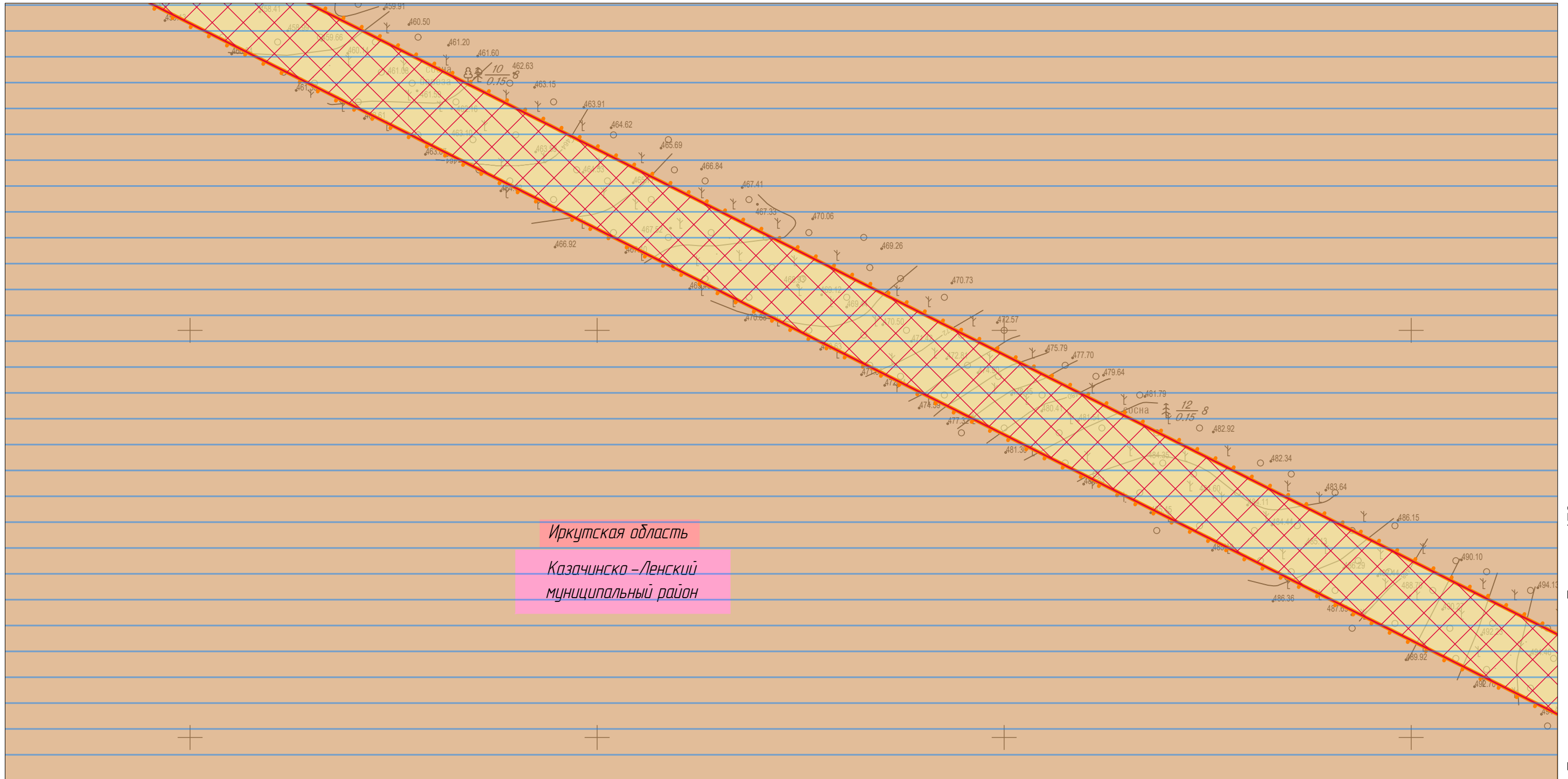
Линия совмещения с Листом 178

						Иркутская область, Казачинско-Ленский район, Киренский район, Усть-Кутский район			
						Документация по планировке территории для размещения объектов энергетики федерального значения «ВЛ 500 кВ Нижнеангарская - Усть-Кут №2»			
Изм.	Кол.уч.	Лист	№ док.	Подп.	Дата	Материалы по обоснованию проекта планировки территории. Графическая часть.	Стадия	Лист	Листов
Разработчик	Марховский А.А.			<i>Марховский</i>	08.22		ППТ- 4.5	179	318
Разработчик	Тимергалиева А.И.			<i>Тимергалиева</i>	08.22				
Разработчик	Журавлева А.В.			<i>Журавлева</i>	08.22				
Н. контр.	Алешина А.М.			<i>Алешина</i>	08.22				
Нач. отд.	Гнетова Н.Ю.			<i>Гнетова</i>	08.22	Схема границ территорий, подверженных риску возникновения чрезвычайных ситуаций природного и техногенного характера. М 1:5000		ООО НПО "Инжгеопроект" 109052, г. Москва, Рязанский проспект, д.2 стр.49	

Схема границ территорий, подверженных риску возникновения чрезвычайных ситуаций природного и техногенного характера.



Линия совмещения с Листом 181



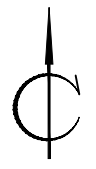
Линия совмещения с Листом 179

Иркутская область

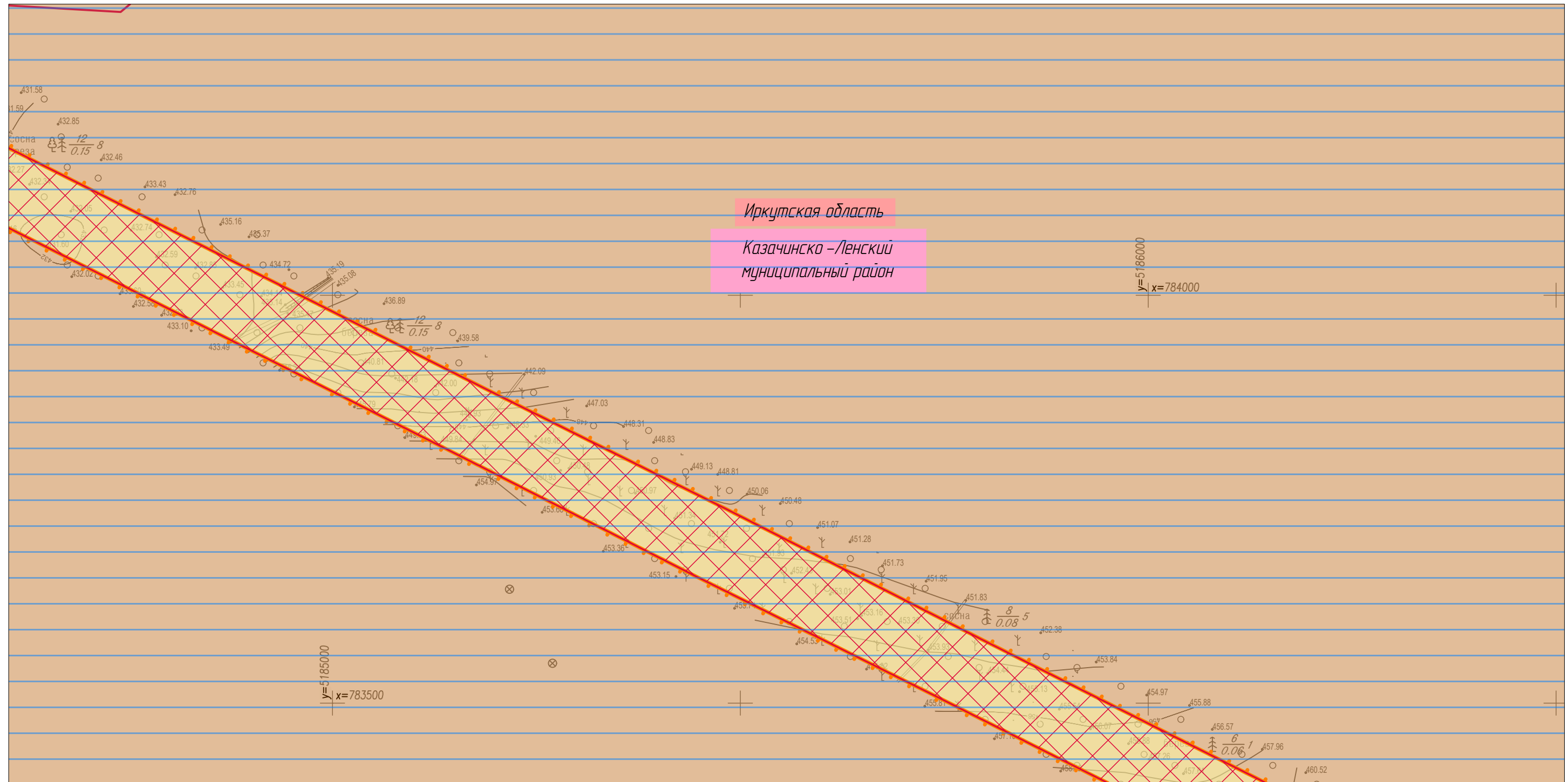
Казачинско-Ленский муниципальный район

						Иркутская область, Казачинско-Ленский район, Киренский район, Усть-Кутский район			
						Документация по планировке территории для размещения объектов энергетики федерального значения «ВЛ 500 кВ Нижнеангарская - Усть-Кут №2»			
Изм.	Кол.уч.	Лист	№ док.	Подп.	Дата	Материалы по обоснованию проекта планировки территории. Графическая часть.	Стадия	Лист	Листов
Разработчик	Мароховский А.А.			<i>Мароховский</i>	08.22		ППТ- 4.5	180	318
Разработчик	Тимергалиева А.И.			<i>Тимергалиева</i>	08.22				
Разработчик	Журавлева А.В.			<i>Журавлева</i>	08.22				
Н. контр.	Алешина А.М.			<i>Алешина</i>	08.22				
Нач. отд.	Гнетова Н.Ю.			<i>Гнетова</i>	08.22	Схема границ территорий, подверженных риску возникновения чрезвычайных ситуаций природного и техногенного характера. М 1:5000			
							 ООО НПО "Инжгеопроект" 109052, г. Москва, Рязанский проспект, д.2 стр.49		

Схема границ территорий, подверженных риску возникновения чрезвычайных ситуаций природного и техногенного характера.



Линия совмещения с Листом 182



Иркутская область
Казачинско-Ленский
муниципальный район

Линия совмещения с Листом 180

						Иркутская область, Казачинско-Ленский район, Киренский район, Усть-Кутский район			
						Документация по планировке территории для размещения объектов энергетики федерального значения «ВЛ 500 кВ Нижнеангарская - Усть-Кут №2»			
Изм.	Кол.уч.	Лист	№ док.	Подп.	Дата	Материалы по обоснованию проекта планировки территории. Графическая часть.	Стадия	Лист	Листов
Разработчик	Мароховский А.А.			<i>Мароховский</i>	08.22		ППТ- 4.5	181	318
Разработчик	Тимергалиева А.И.			<i>Тимергалиева</i>	08.22				
Разработчик	Журавлева А.В.			<i>Журавлева</i>	08.22				
Н. контр.	Алешина А.М.			<i>Алешина</i>	08.22				
Нач. отд.	Гнетова Н.Ю.			<i>Гнетова</i>	08.22	Схема границ территорий, подверженных риску возникновения чрезвычайных ситуаций природного и техногенного характера. М 1:5000			
						 ООО НПО "Инжгеопроект" 109052, г. Москва, Рязанский проспект, д.2 стр.49			

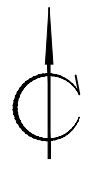
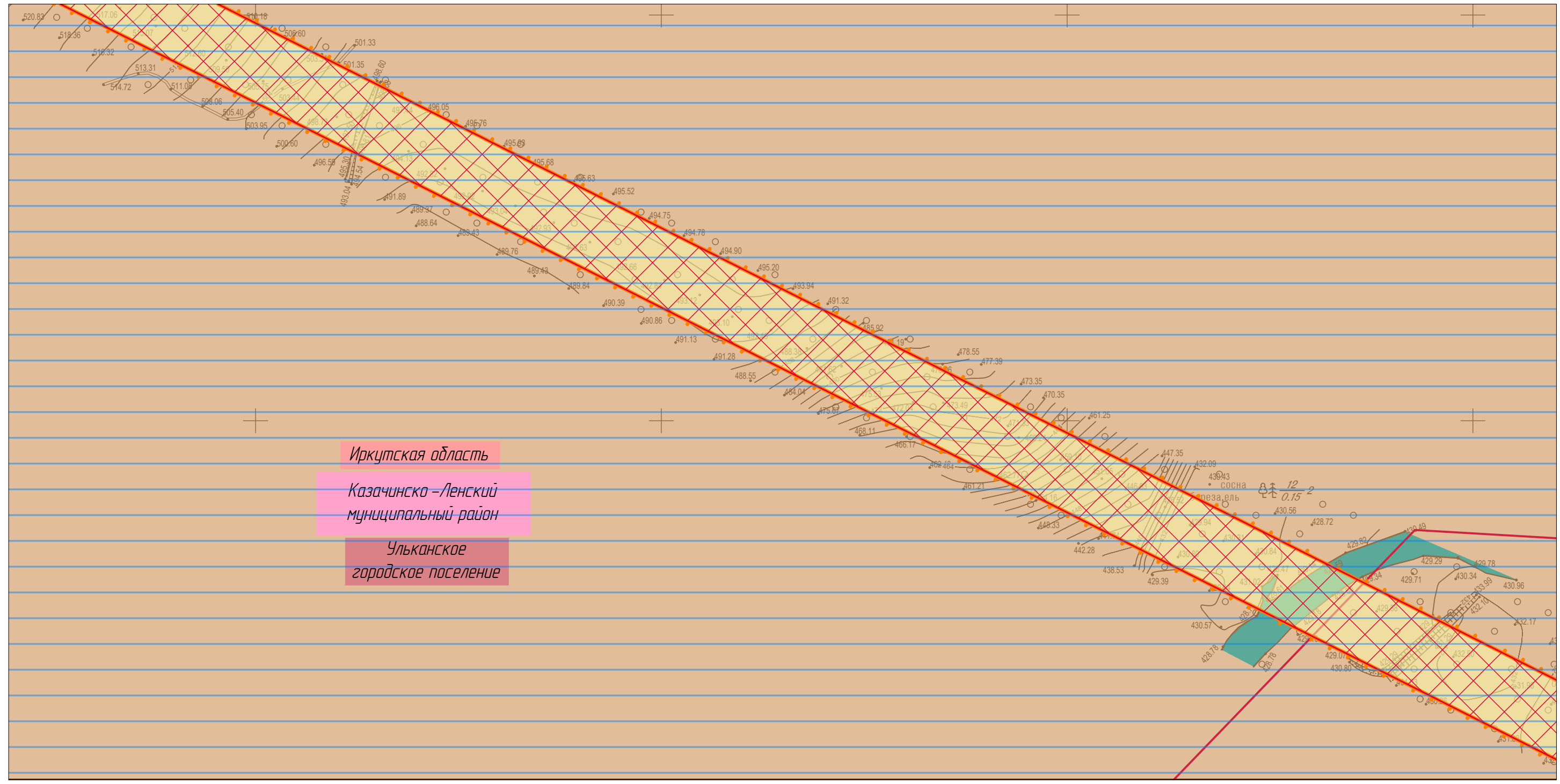


Схема границ территорий, подверженных риску возникновения чрезвычайных ситуаций природного и техногенного характера.

Линия совмещения с Листом 183




Иркутская область
Казачинско-Ленский
муниципальный район
Ульканское
городское поселение

						Иркутская область, Казачинско-Ленский район, Киренский район, Усть-Кутский район			
						Документация по планировке территории для размещения объектов энергетики федерального значения «ВЛ 500 кВ Нижнеангарская - Усть-Кут №2»			
Изм.	Кол.уч.	Лист	№ док.	Подп.	Дата	Материалы по обоснованию проекта планировки территории. Графическая часть.	Стадия	Лист	Листов
Разработчик	Мароховский А.А.			<i>Мароховский</i>	08.22		ППТ- 4.5	182	318
Разработчик	Тимергалиева А.И.			<i>Тимергалиева</i>	08.22				
Разработчик	Журавлева А.В.			<i>Журавлева</i>	08.22				
Н. контр.	Алешина А.М.			<i>Алешина</i>	08.22				
Нач. отд.	Гнетова Н.Ю.			<i>Гнетова</i>	08.22	Схема границ территорий, подверженных риску возникновения чрезвычайных ситуаций природного и техногенного характера. М 1:5000			
							ООО НПО "Инжгеопроект" 109052, г. Москва, Рязанский проспект, д.2 стр.49		

Схема границ территорий, подверженных риску возникновения чрезвычайных ситуаций природного и техногенного характера.



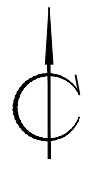
Линия совмещения с Листом 184



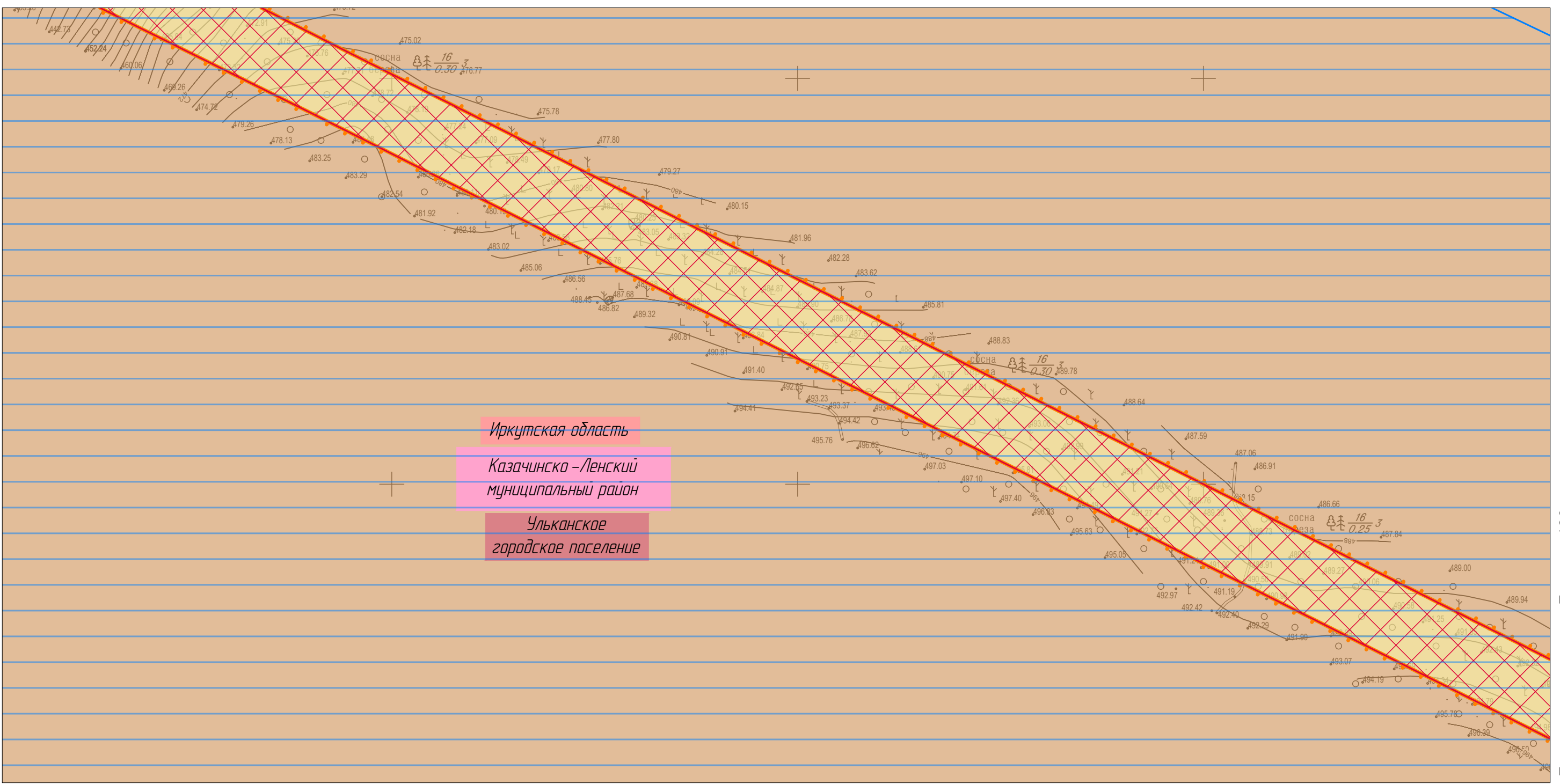
Линия совмещения с Листом 182

						Иркутская область, Казачинско-Ленский район, Киренский район, Усть-Кутский район			
						Документация по планировке территории для размещения объектов энергетики федерального значения «ВЛ 500 кВ Нижнеангарская - Усть-Кут №2»			
Изм.	Кол.уч.	Лист	№ док.	Подп.	Дата	Материалы по обоснованию проекта планировки территории. Графическая часть.	Стадия	Лист	Листов
Разработчик	Мароховский А.А.			<i>Мароховский</i>	08.22		ППТ- 4.5	183	318
Разработчик	Тимергалиева А.И.			<i>Тимергалиева</i>	08.22				
Разработчик	Журавлева А.В.			<i>Журавлева</i>	08.22				
Н. контр.	Алешина А.М.			<i>Алешина</i>	08.22				
Нач. отд.	Гнетова Н.Ю.			<i>Гнетова</i>	08.22	Схема границ территорий, подверженных риску возникновения чрезвычайных ситуаций природного и техногенного характера. М 1:5000			
						ООО НПО "Инжгеопроект" 109052, г. Москва, Рязанский проспект, д.2 стр.49			

Схема границ территорий, подверженных риску возникновения чрезвычайных ситуаций природного и техногенного характера.



Линия совмещения с Листом 185

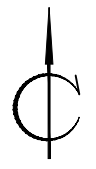


Иркутская область
Казачинско-Ленский муниципальный район
Ульканское городское поселение

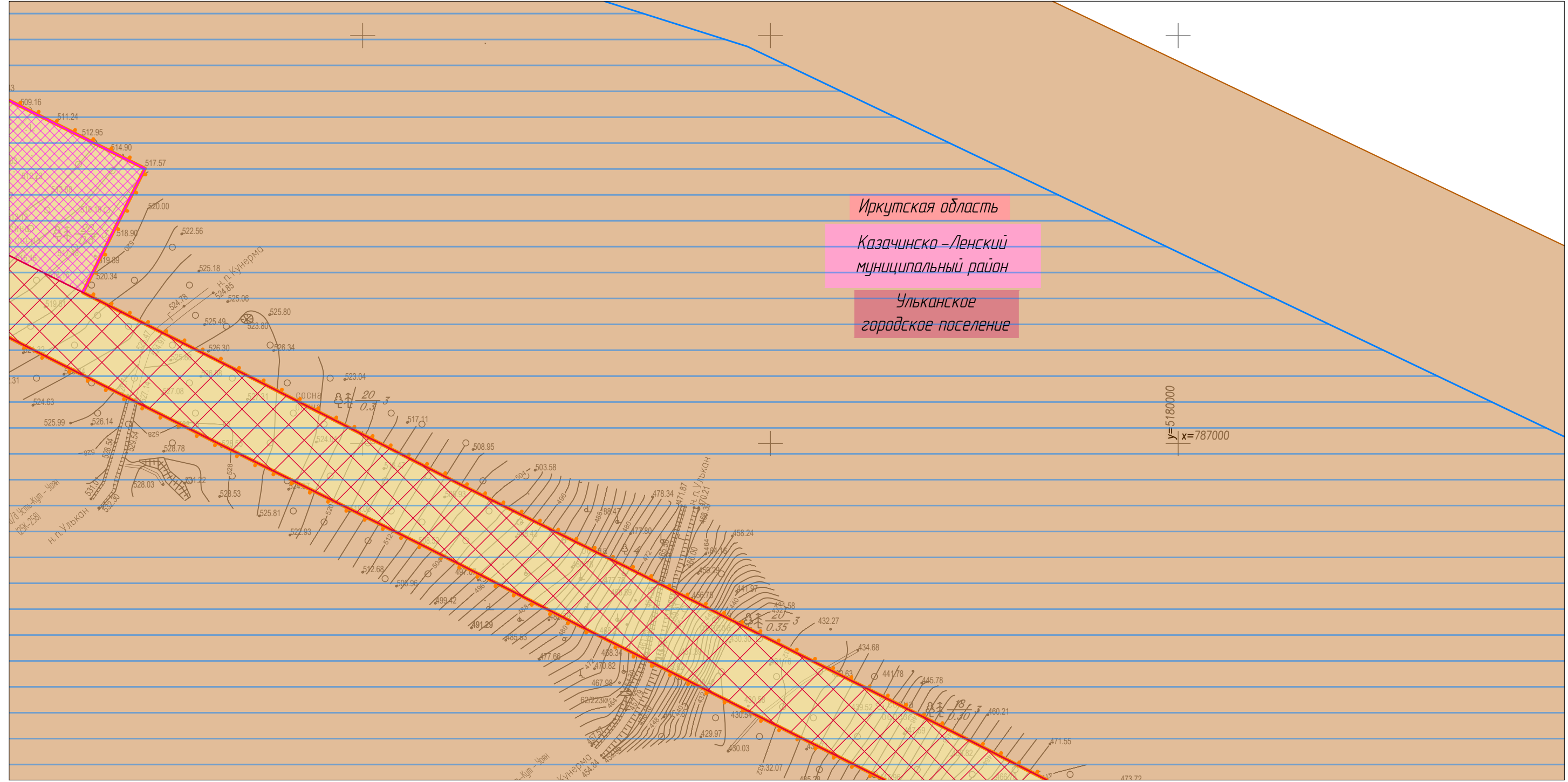
Линия совмещения с Листом 183

						Иркутская область, Казачинско-Ленский район, Киренский район, Усть-Кутский район			
						Документация по планировке территории для размещения объектов энергетики федерального значения «ВЛ 500 кВ Нижнеангарская - Усть-Кут №2»			
Изм.	Кол.уч.	Лист	№ док.	Подп.	Дата	Материалы по обоснованию проекта планировки территории. Графическая часть.	Стадия	Лист	Листов
Разработчик		Мароховский А.А.		<i>Мароховский</i>	08.22		ППТ-4.5	184	318
Разработчик		Тимергалиева А.И.		<i>Тимергалиева</i>	08.22				
Разработчик		Журавлева А.В.		<i>Журавлева</i>	08.22				
Н. контр.		Алешина А.М.		<i>Алешина</i>	08.22				
Нач. отд.		Гнетова Н.Ю.		<i>Гнетова</i>	08.22				
						Схема границ территорий, подверженных риску возникновения чрезвычайных ситуаций природного и техногенного характера. М 1:5000	 ООО НПО "Инжгеопроект" 109052, г. Москва, Рязанский проспект, д.2 стр.49		

Схема границ территорий, подверженных риску возникновения чрезвычайных ситуаций природного и техногенного характера.



Линия совмещения с Листом 186



Линия совмещения с Листом 184

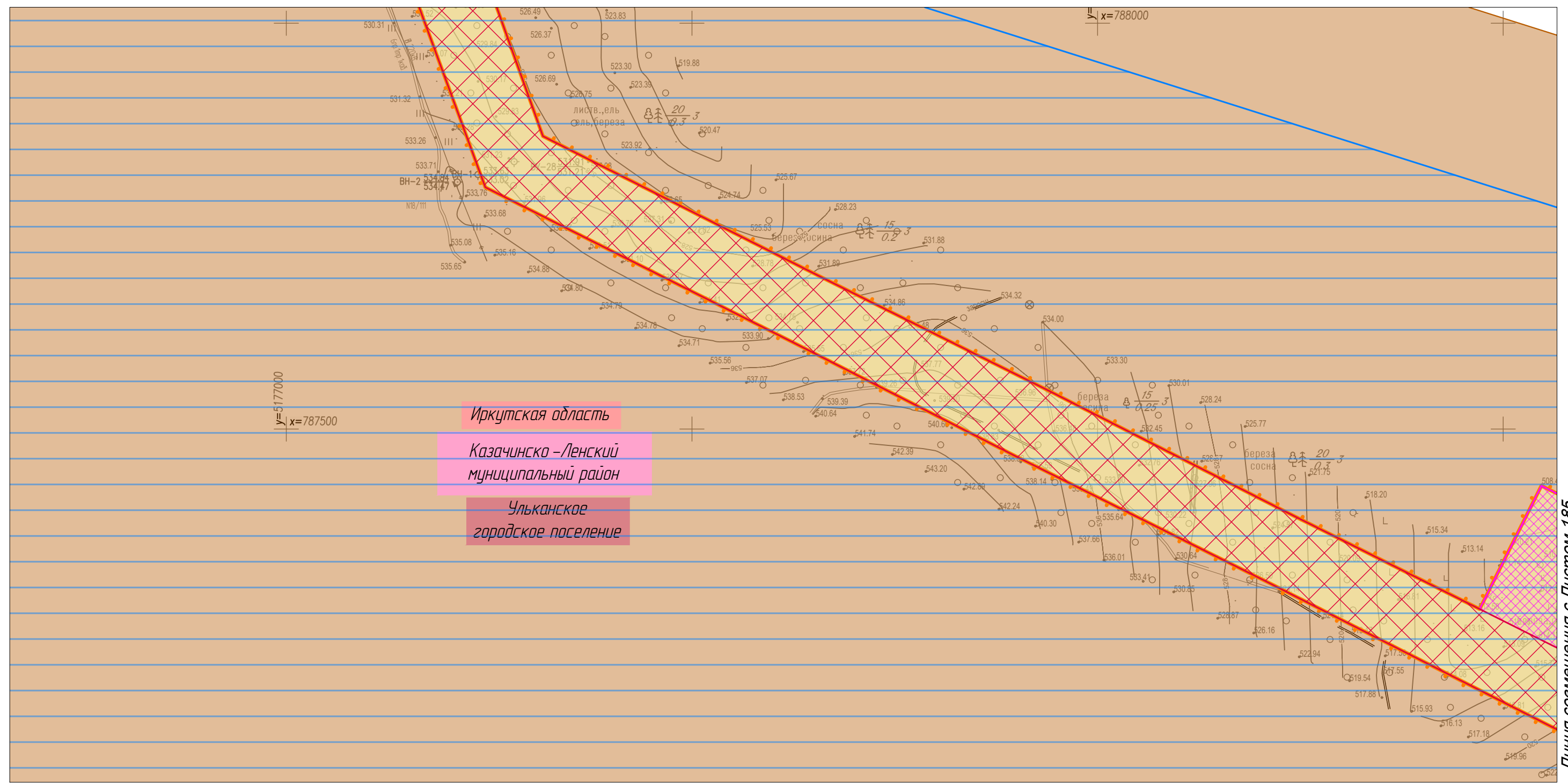
						Иркутская область, Казачинско-Ленский район, Киренский район, Усть-Кутский район			
						Документация по планировке территории для размещения объектов энергетики федерального значения «ВЛ 500 кВ Нижнеангарская - Усть-Кут №2»			
Изм.	Кол.уч.	Лист	№ док.	Подп.	Дата	Материалы по обоснованию проекта планировки территории. Графическая часть.	Стадия	Лист	Листов
Разработчик	Мароховский А.А.			<i>Мароховский</i>	08.22		ППТ- 4.5	185	318
Разработчик	Тимергалиева А.И.			<i>Тимергалиева</i>	08.22				
Разработчик	Журавлева А.В.			<i>Журавлева</i>	08.22				
Н. контр.	Алешина А.М.			<i>Алешина</i>	08.22				
Нач. отд.	Гнетова Н.Ю.			<i>Гнетова</i>	08.22	Схема границ территорий, подверженных риску возникновения чрезвычайных ситуаций природного и техногенного характера. М 1:5000			

ООО НПО "Инжгеопроект"
109052, г. Москва,
Рязанский проспект,
д.2 стр.49



Схема границ территорий, подверженных риску возникновения чрезвычайных ситуаций природного и техногенного характера.

Линия совмещения с Листом 197



Иркутская область
Казачинско-Ленский муниципальный район
Ульканское городское поселение

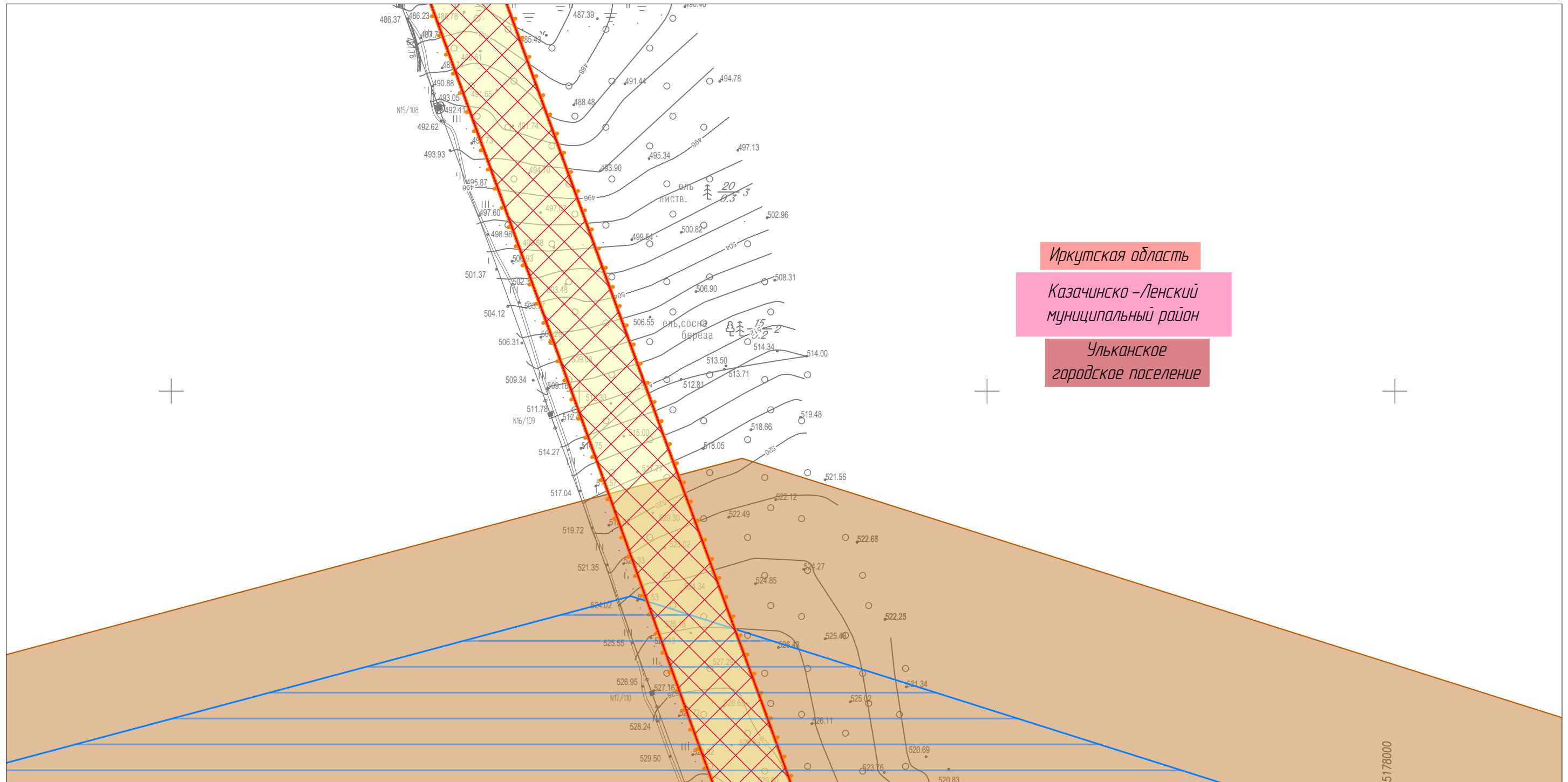
Линия совмещения с Листом 185

						Иркутская область, Казачинско-Ленский район, Киренский район, Усть-Кутский район			
						Документация по планировке территории для размещения объектов энергетики федерального значения «ВЛ 500 кВ Нижнеангарская - Усть-Кут №2»			
Изм.	Кол.уч.	Лист	№ док.	Подп.	Дата	Материалы по обоснованию проекта планировки территории. Графическая часть.	Стадия	Лист	Листов
Разработчик	Мароховский А.А.			<i>Мароховский</i>	08.22		ППТ- 4.5	186	318
Разработчик	Тимергалиева А.И.			<i>Тимергалиева</i>	08.22				
Разработчик	Журавлева А.В.			<i>Журавлева</i>	08.22				
Н. контр.	Алешина А.М.			<i>Алешина</i>	08.22				
Нач. отд.	Гнетова Н.Ю.			<i>Гнетова</i>	08.22	Схема границ территорий, подверженных риску возникновения чрезвычайных ситуаций природного и техногенного характера. М 1:5000			
							 ООО НПО "Инжгеопроект" 109052, г. Москва, Рязанский проспект, д.2 стр.49		

Схема границ территорий, подверженных риску возникновения чрезвычайных ситуаций природного и техногенного характера.



Линия совмещения с Листом 188



Иркутская область

Казачинско-Ленский муниципальный район

Ульканское городское поселение

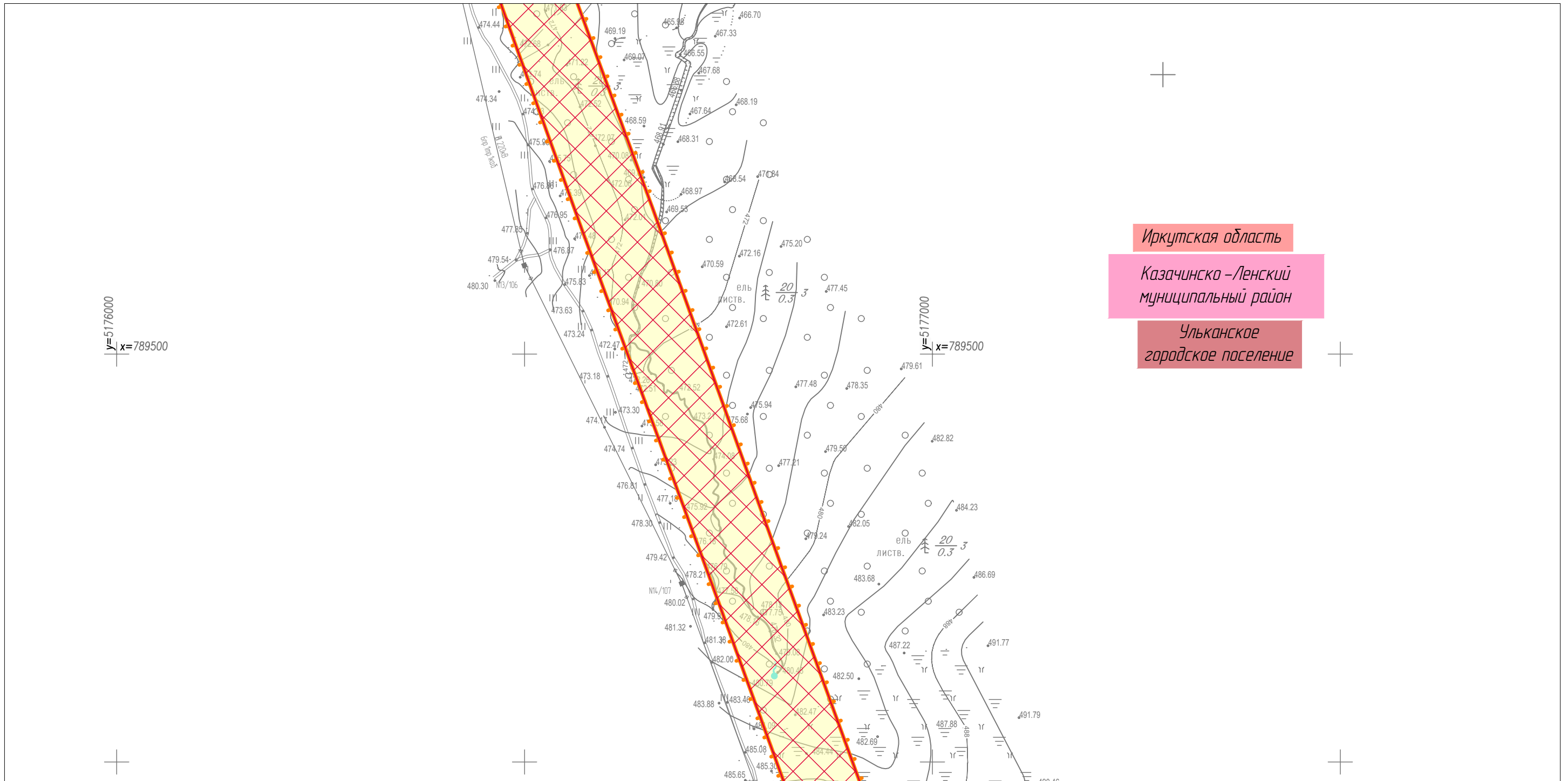
Линия совмещения с Листом 186

						Иркутская область, Казачинско-Ленский район, Киренский район, Усть-Кутский район			
						Документация по планировке территории для размещения объектов энергетики федерального значения «ВЛ 500 кВ Нижнеангарская - Усть-Кут №2»			
Изм.	Кол.уч.	Лист	№ док.	Подп.	Дата	Материалы по обоснованию проекта планировки территории. Графическая часть.	Стадия	Лист	Листов
Разработчик	Мароховский А.А.			<i>Мароховский</i>	08.22		ППТ- 4.5	187	318
Разработчик	Тимергалиева А.И.			<i>Тимергалиева</i>	08.22				
Разработчик	Журавлева А.В.			<i>Журавлева</i>	08.22				
Н. контр.	Алешина А.М.			<i>Алешина</i>	08.22				
Нач. отд.	Гнетова Н.Ю.			<i>Гнетова</i>	08.22	Схема границ территорий, подверженных риску возникновения чрезвычайных ситуаций природного и техногенного характера. М 1:5000			
						 ООО НПО "Инжгеопроект" 109052, г. Москва, Рязанский проспект, д.2 стр.49			

Схема границ территорий, подверженных риску возникновения чрезвычайных ситуаций природного и техногенного характера.



Линия совмещения с Листом 189



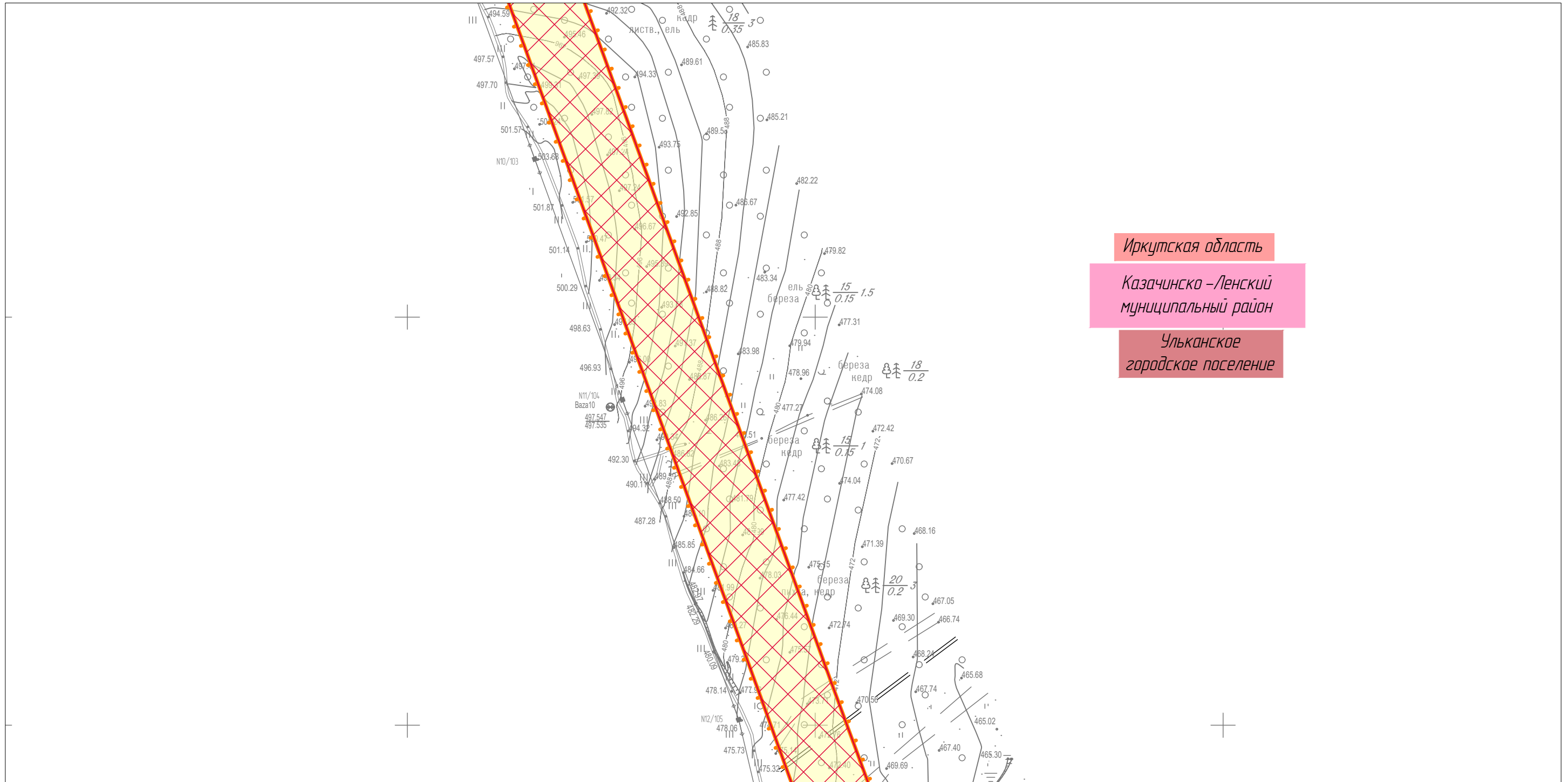
Линия совмещения с Листом 187

						Иркутская область, Казачинско-Ленский район, Киренский район, Усть-Кутский район			
						Документация по планировке территории для размещения объектов энергетики федерального значения «ВЛ 500 кВ Нижнеангарская - Усть-Кут №2»			
Изм.	Кол.уч.	Лист	№ док.	Подп.	Дата	Материалы по обоснованию проекта планировки территории. Графическая часть.	Стадия	Лист	Листов
Разработчик	Мароховский А.А.			<i>Мароховский</i>	08.22		ППТ- 4.5	188	318
Разработчик	Тимергалиева А.И.			<i>Тимергалиева</i>	08.22				
Разработчик	Журавлева А.В.			<i>Журавлева</i>	08.22				
Н. контр.	Алешина А.М.			<i>Алешина</i>	08.22				
Нач. отд.	Гнетова Н.Ю.			<i>Гнетова</i>	08.22	Схема границ территорий, подверженных риску возникновения чрезвычайных ситуаций природного и техногенного характера. М 1:5000			
						ООО НПО "Инжгеопроект" 109052, г. Москва, Рязанский проспект, д.2 стр.49			



Схема границ территорий, подверженных риску возникновения чрезвычайных ситуаций природного и техногенного характера.

Линия совмещения с Листом 190



Иркутская область

Казачинско-Ленский муниципальный район

Ульканское городское поселение

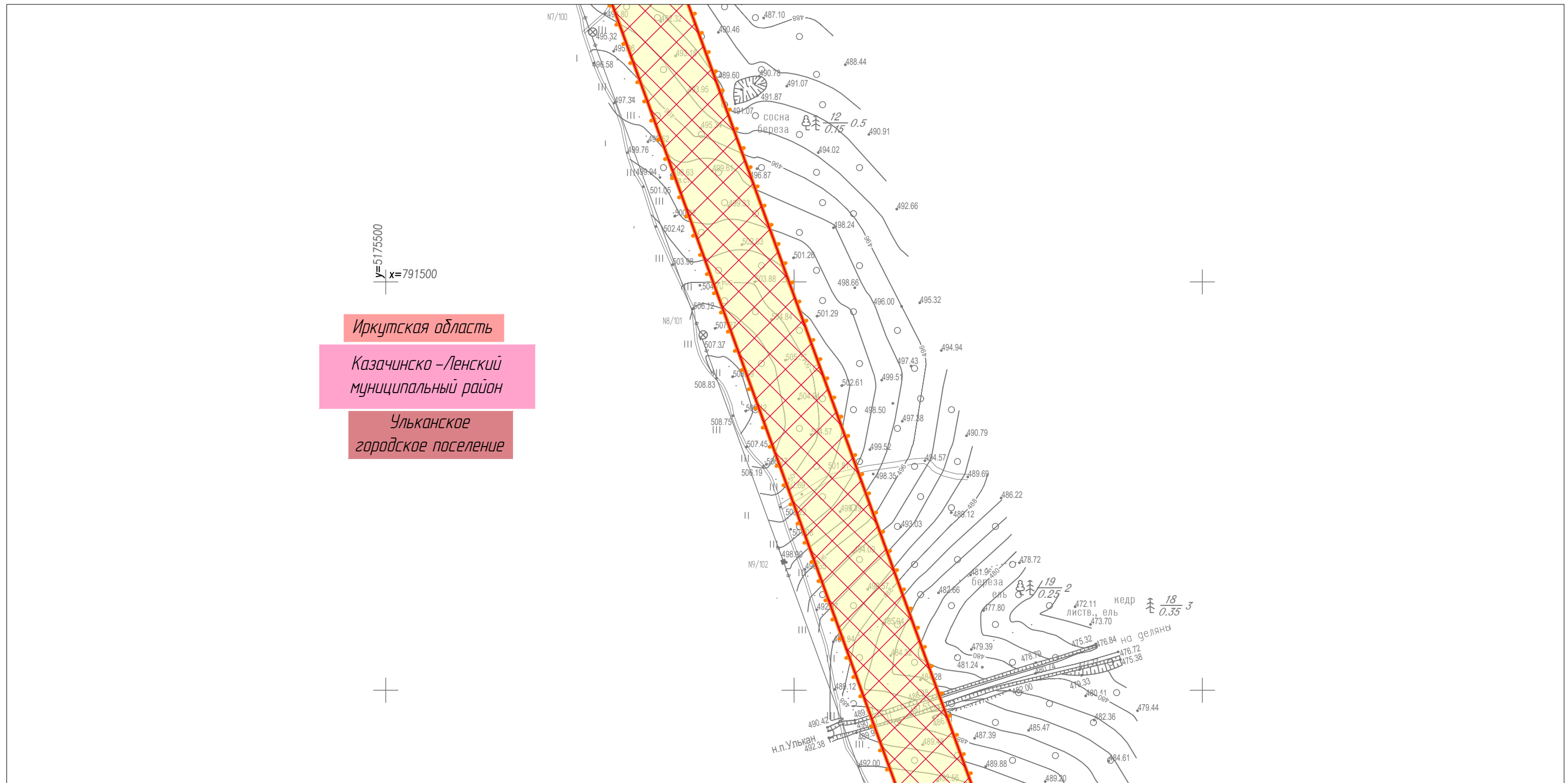
Линия совмещения с Листом 188

						Иркутская область, Казачинско-Ленский район, Киренский район, Усть-Кутский район			
						Документация по планировке территории для размещения объектов энергетики федерального значения «ВЛ 500 кВ Нижнеангарская - Усть-Кут №2»			
Изм.	Кол.уч.	Лист	№ док.	Подп.	Дата	Материалы по обоснованию проекта планировки территории. Графическая часть.	Стадия	Лист	Листов
Разработчик	Мароховский А.А.			<i>Мароховский</i>	08.22		ППТ- 4.5	189	318
Разработчик	Тимергалиева А.И.			<i>Тимергалиева</i>	08.22				
Разработчик	Журавлева А.В.			<i>Журавлева</i>	08.22				
Н. контр.	Алешина А.М.			<i>Алешина</i>	08.22				
Нач. отд.	Гнетова Н.Ю.			<i>Гнетова</i>	08.22	Схема границ территорий, подверженных риску возникновения чрезвычайных ситуаций природного и техногенного характера. М 1:5000			
						 ООО НПО "Инжгеопроект" 109052, г. Москва, Рязанский проспект, д.2 стр.49			

Схема границ территорий, подверженных риску возникновения чрезвычайных ситуаций природного и техногенного характера.



Линия совмещения с Листом 191



Иркутская область

Казачинско-Ленский
муниципальный район

Ульканское
городское поселение

Линия совмещения с Листом 189

						Иркутская область, Казачинско-Ленский район, Киренский район, Усть-Кутский район			
						Документация по планировке территории для размещения объектов энергетики федерального значения «ВЛ 500 кВ Нижнеангарская - Усть-Кут №2»			
Изм.	Кол.уч.	Лист	№ док.	Подп.	Дата	Материалы по обоснованию проекта планировки территории. Графическая часть.	Стадия	Лист	Листов
Разработчик	Мароховский А.А.			<i>Мароховский</i>	08.22		ППТ- 4.5	190	318
Разработчик	Тимергалиева А.И.			<i>Тимергалиева</i>	08.22				
Разработчик	Журавлева А.В.			<i>Журавлева</i>	08.22				
Н. контр.	Алешина А.М.			<i>Алешина</i>	08.22				
Нач. отд.	Гнетова Н.Ю.			<i>Гнетова</i>	08.22	Схема границ территорий, подверженных риску возникновения чрезвычайных ситуаций природного и техногенного характера. М 1:5000			

ООО НПО "Инжгеопроект"
109052, г. Москва,
Рязанский проспект,
д.2 стр.49

Схема границ территорий, подверженных риску возникновения чрезвычайных ситуаций природного и техногенного характера.



Линия совмещения с Листом 192

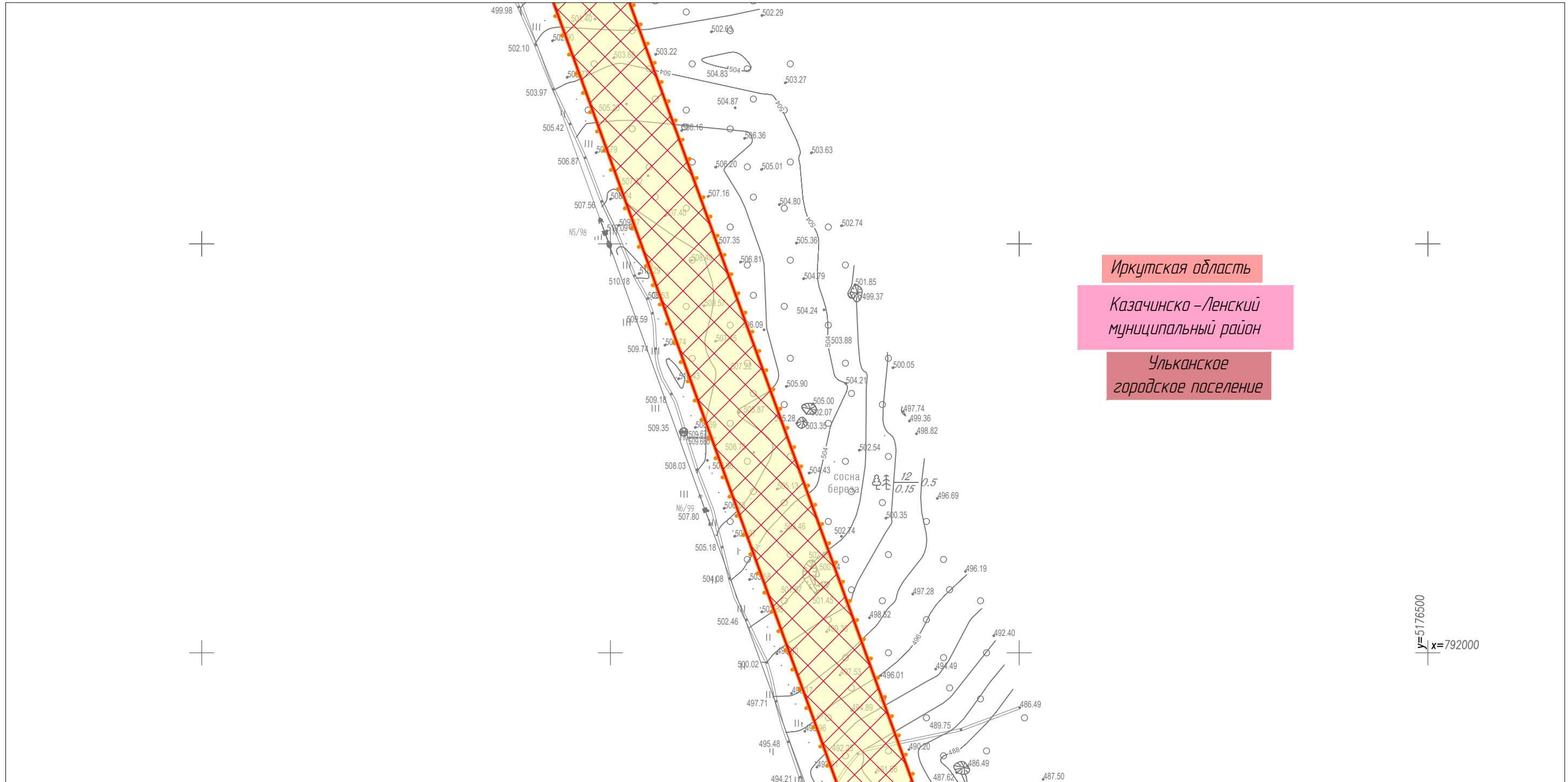
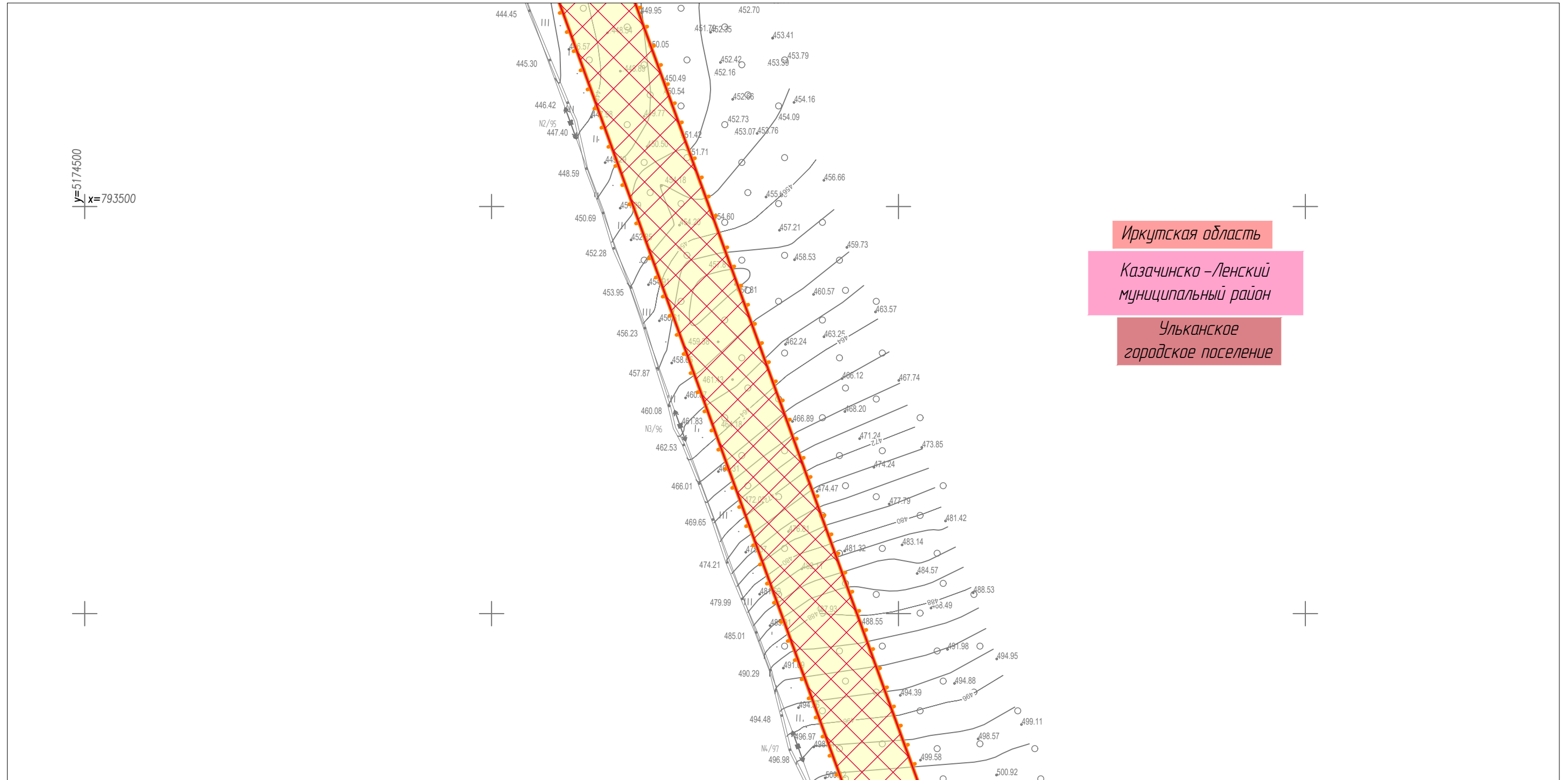


Схема границ территорий, подверженных риску возникновения чрезвычайных ситуаций природного и техногенного характера.



Линия совмещения с Листом 193



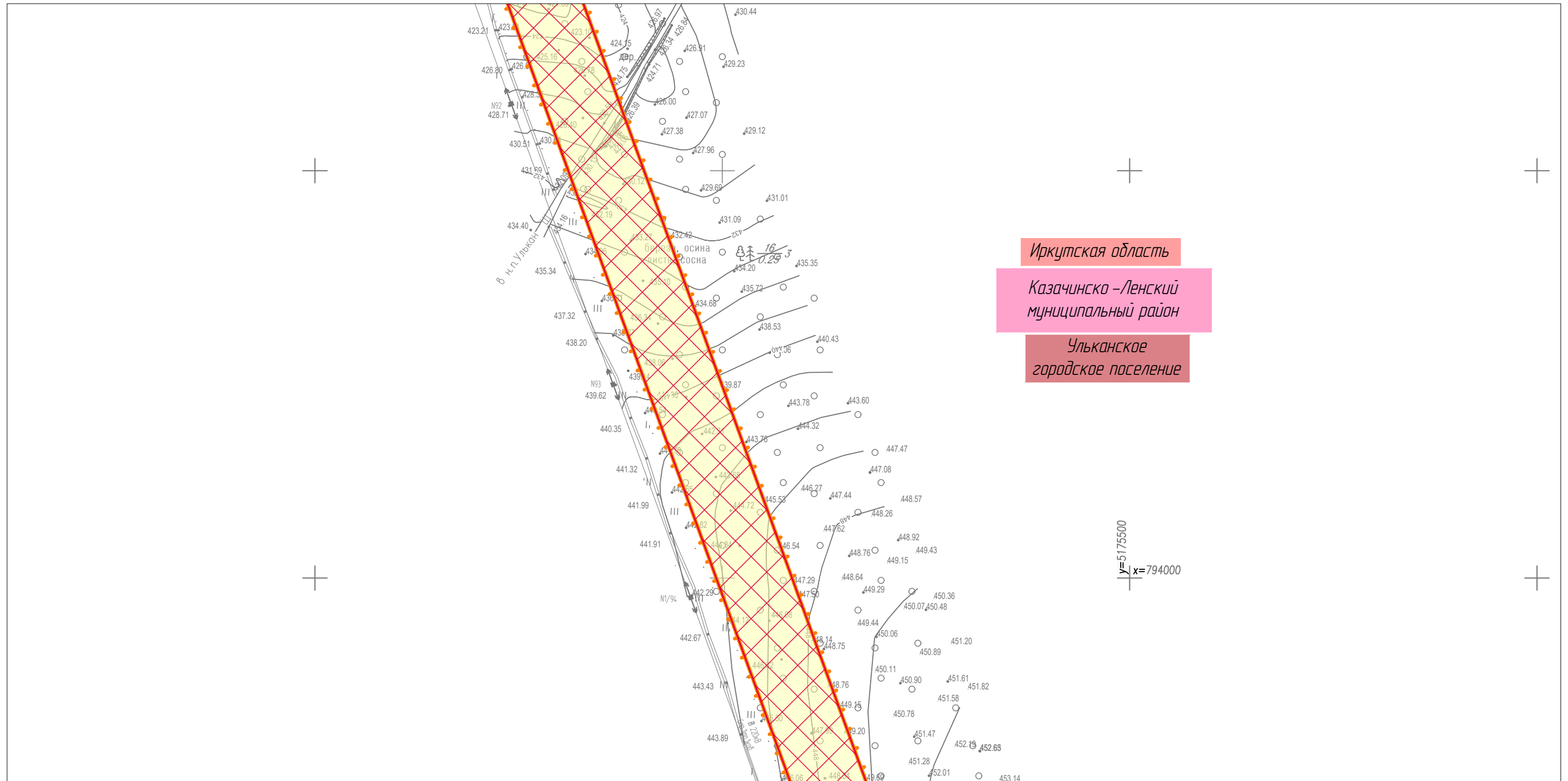
Линия совмещения с Листом 191

						Иркутская область, Казачинско-Ленский район, Киренский район, Усть-Кутский район			
						Документация по планировке территории для размещения объектов энергетики федерального значения «ВЛ 500 кВ Нижнеангарская - Усть-Кут №2»			
Изм.	Кол.уч.	Лист	№ док.	Подп.	Дата	Материалы по обоснованию проекта планировки территории. Графическая часть.	Стадия	Лист	Листов
Разработчик	Мароховский А.А.			<i>Мароховский</i>	08.22		ППТ- 4.5	192	318
Разработчик	Тимергалиева А.И.			<i>Тимергалиева</i>	08.22				
Разработчик	Журавлева А.В.			<i>Журавлева</i>	08.22				
Н. контр.	Алешина А.М.			<i>Алешина</i>	08.22				
Нач. отд.	Гнетова Н.Ю.			<i>Гнетова</i>	08.22	Схема границ территорий, подверженных риску возникновения чрезвычайных ситуаций природного и техногенного характера. М 1:5000			
						 ООО НПО "Инжгеопроект" 109052, г. Москва, Рязанский проспект, д.2 стр.49			

Схема границ территорий, подверженных риску возникновения чрезвычайных ситуаций природного и техногенного характера.



Линия совмещения с Листом 194



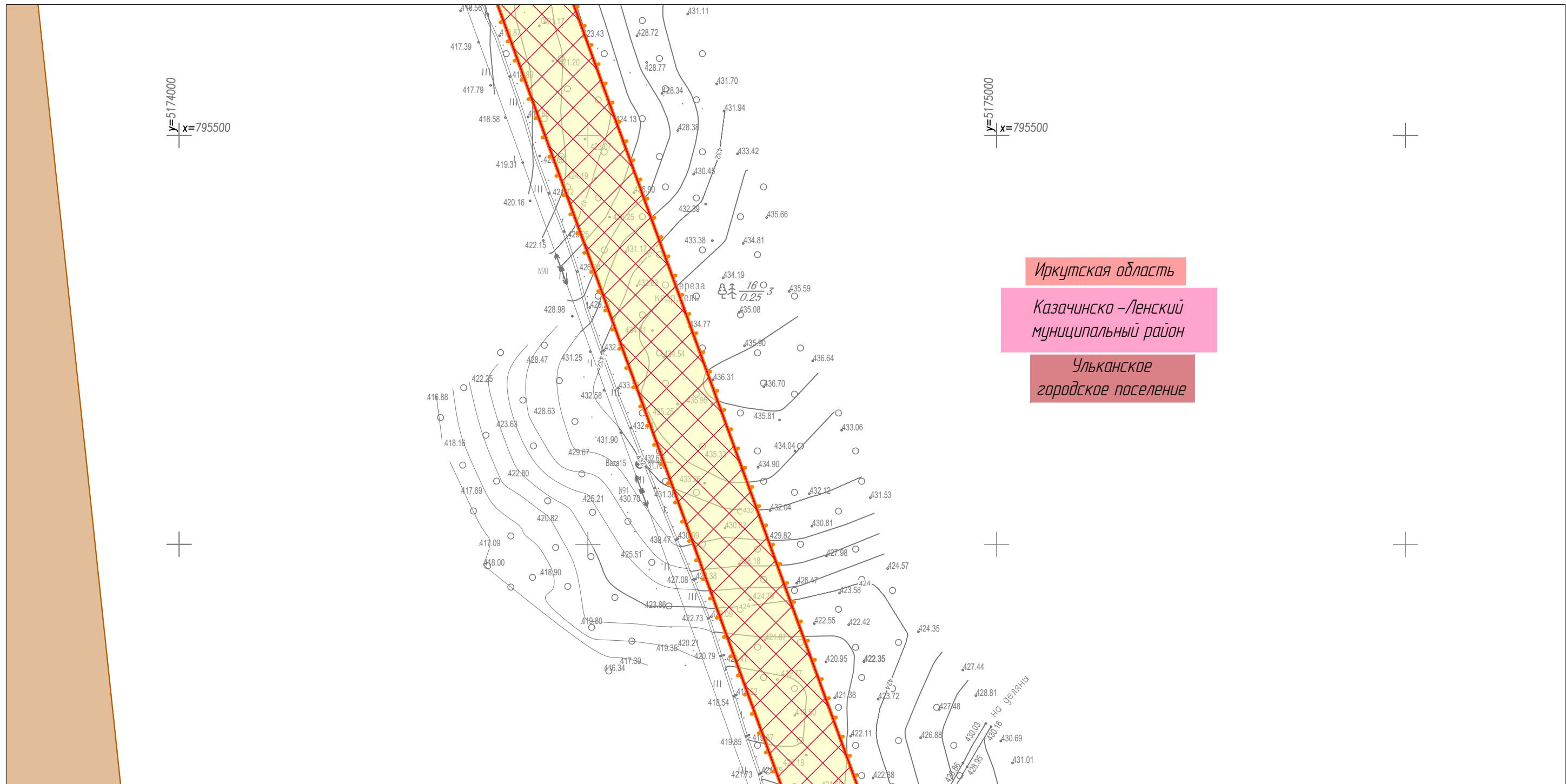
Линия совмещения с Листом 192

						Иркутская область, Казачинско-Ленский район, Киренский район, Усть-Кутский район			
						Документация по планировке территории для размещения объектов энергетики федерального значения «ВЛ 500 кВ Нижнеангарская - Усть-Кут №2»			
Изм.	Кол.уч.	Лист	№ док.	Подп.	Дата	Материалы по обоснованию проекта планировки территории. Графическая часть.	Стадия	Лист	Листов
Разработчик	Мароховский А.А.			<i>Мароховский</i>	08.22		ППТ- 4.5	193	318
Разработчик	Тимергалиева А.И.			<i>Тимергалиева</i>	08.22				
Разработчик	Журавлева А.В.			<i>Журавлева</i>	08.22				
Н. контр.	Алешина А.М.			<i>Алешина</i>	08.22				
Нач. отд.	Гнетова Н.Ю.			<i>Гнетова</i>	08.22	Схема границ территорий, подверженных риску возникновения чрезвычайных ситуаций природного и техногенного характера. М 1:5000			
						ООО НПО "Инжгеопроект" 109052, г. Москва, Рязанский проспект, д.2 стр.49			

Схема границ территорий, подверженных риску возникновения чрезвычайных ситуаций природного и техногенного характера.



Линия совмещения с Листом 195



Иркутская область

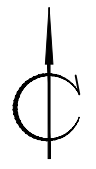
Казачинско-Ленский
муниципальный район

Ульканское
городское поселение

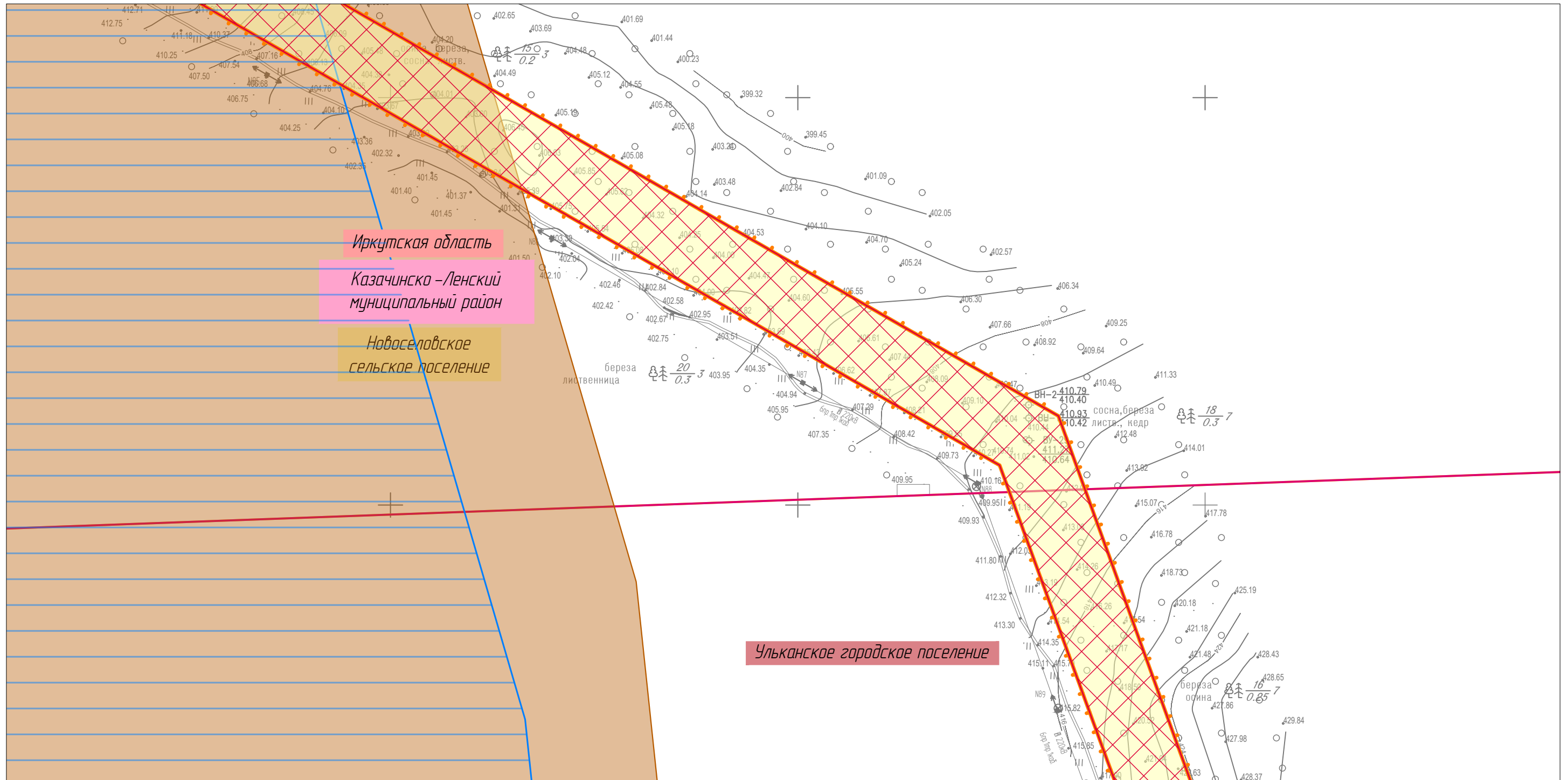
Линия совмещения с Листом 193

						Иркутская область, Казачинско-Ленский район, Киренский район, Усть-Кутский район			
						Документация по планировке территории для размещения объектов энергетики федерального значения «ВЛ 500 кВ Нижнеангарская - Усть-Кут №2»			
Изм.	Кол.уч.	Лист	№ док.	Подп.	Дата	Материалы по обоснованию проекта планировки территории. Графическая часть.	Стадия	Лист	Листов
Разработчик	Мароховский А.А.			<i>Мароховский</i>	08.22		ППТ- 4.5	194	318
Разработчик	Тимергалиева А.И.			<i>Тимергалиева</i>	08.22				
Разработчик	Журавлева А.В.			<i>Журавлева</i>	08.22				
Н. контр.	Алешина А.М.			<i>Алешина</i>	08.22				
Нач. отд.	Гнетова Н.Ю.			<i>Гнетова</i>	08.22	Схема границ территорий, подверженных риску возникновения чрезвычайных ситуаций природного и техногенного характера. М 1:5000			
						 ООО НПО "Инжгеопроект" 109052, г. Москва, Рязанский проспект, д.2 стр.49			

Схема границ территорий, подверженных риску возникновения чрезвычайных ситуаций природного и техногенного характера.



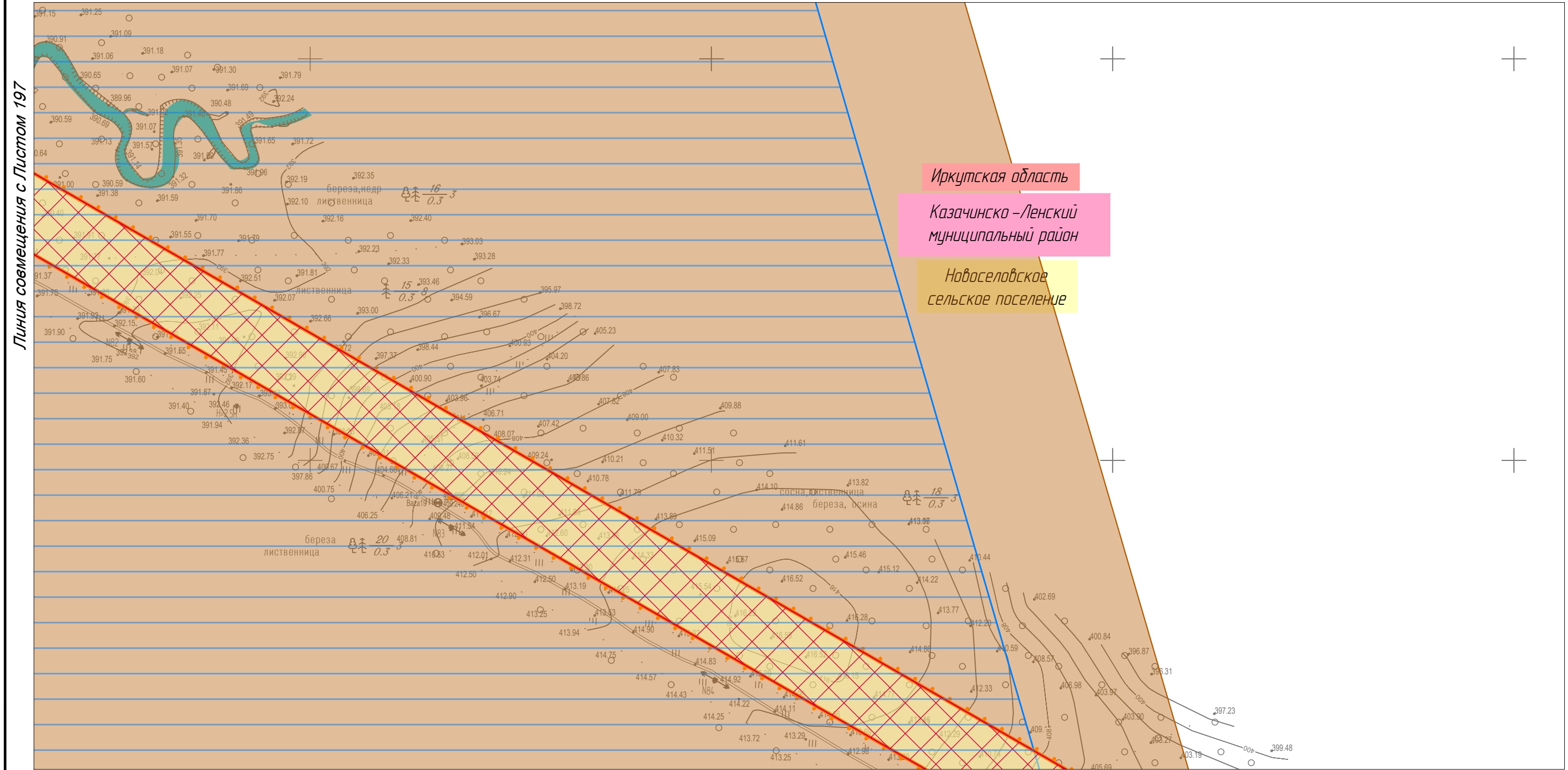
Линия совмещения с Листом 196



Линия совмещения с Листом 194

						Иркутская область, Казачинско-Ленский район, Киренский район, Усть-Кутский район			
						Документация по планировке территории для размещения объектов энергетики федерального значения «ВЛ 500 кВ Нижнеангарская - Усть-Кут №2»			
Изм.	Кол.уч.	Лист	№ док.	Подп.	Дата	Материалы по обоснованию проекта планировки территории. Графическая часть.	Стадия	Лист	Листов
Разработчик	Мароховский А.А.			<i>Мароховский</i>	08.22		ППТ- 4.5	195	318
Разработчик	Тимергалиева А.И.			<i>Тимергалиева</i>	08.22				
Разработчик	Журавлева А.В.			<i>Журавлева</i>	08.22				
Н. контр.	Алешина А.М.			<i>Алешина</i>	08.22				
Нач. отд.	Гнетова Н.Ю.			<i>Гнетова</i>	08.22	Схема границ территорий, подверженных риску возникновения чрезвычайных ситуаций природного и техногенного характера. М 1:5000			
						 ООО НПО "Инжгеопроект" 109052, г. Москва, Рязанский проспект, д.2 стр.49			

Схема границ территорий, подверженных риску возникновения чрезвычайных ситуаций природного и техногенного характера.



Иркутская область

Казачинско-Ленский муниципальный район

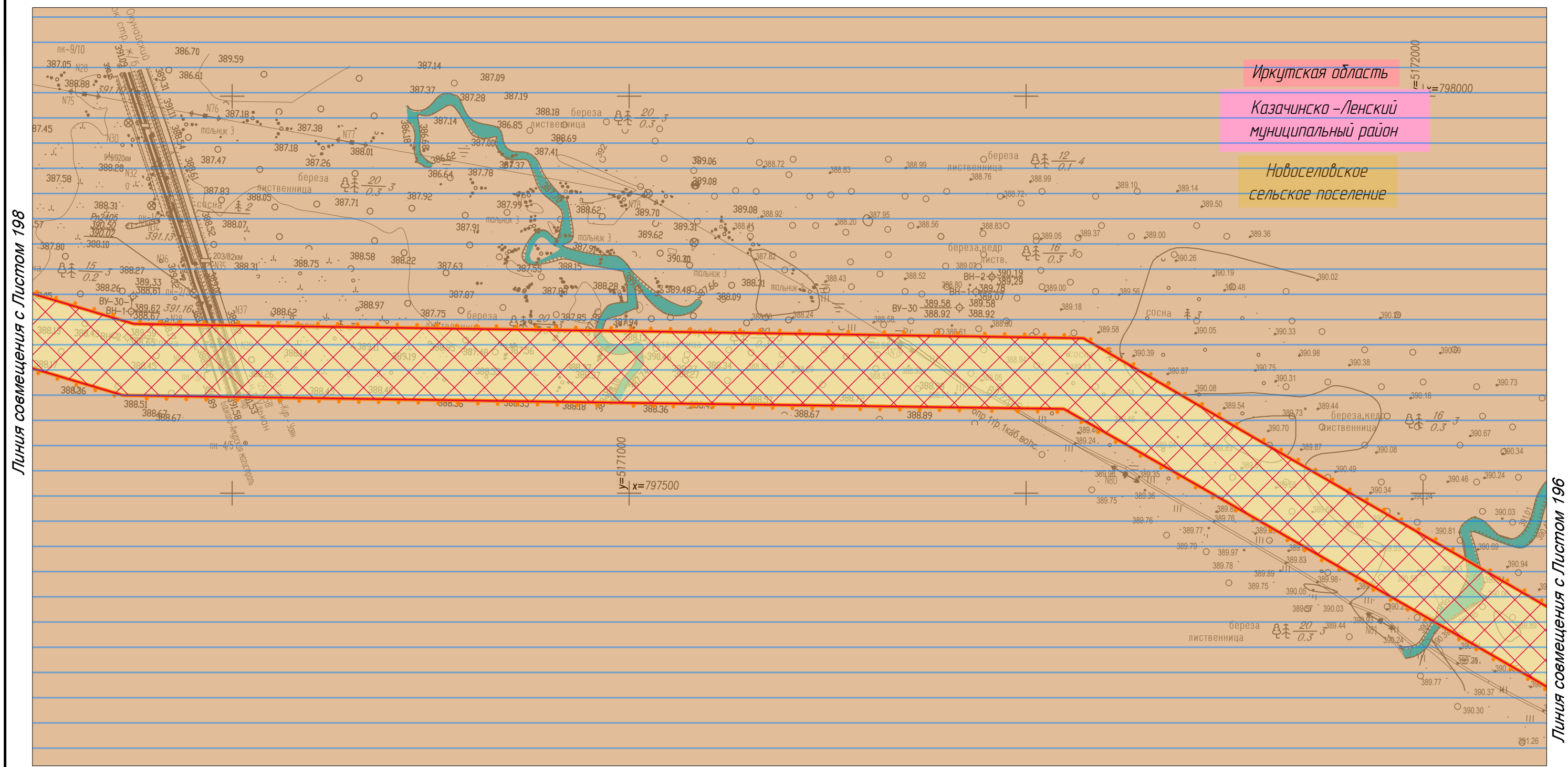
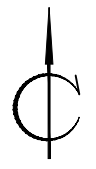
Новоселовское сельское поселение

Линия совмещения с Листом 197

Линия совмещения с Листом 195

						Иркутская область, Казачинско-Ленский район, Киренский район, Усть-Кутский район			
						Документация по планировке территории для размещения объектов энергетики федерального значения «ВЛ 500 кВ Нижнеангарская - Усть-Кут №2»			
Изм.	Кол.уч.	Лист	№ док.	Подп.	Дата	Материалы по обоснованию проекта планировки территории. Графическая часть.	Стадия	Лист	Листов
Разработчик	Марховский А.А.			<i>Марховский</i>	08.22		ППТ- 4.5	196	318
Разработчик	Тимергалиева А.И.			<i>Тимергалиева</i>	08.22				
Разработчик	Журавлева А.В.			<i>Журавлева</i>	08.22				
Н. контр.	Алешина А.М.			<i>Алешина</i>	08.22				
Нач. отд.	Гнетова Н.Ю.			<i>Гнетова</i>	08.22	Схема границ территорий, подверженных риску возникновения чрезвычайных ситуаций природного и техногенного характера. М 1:5000			
						ООО НПО "Инжгеопроект" 109052, г. Москва, Рязанский проспект, д.2 стр.49			

Схема границ территорий, подверженных риску возникновения чрезвычайных ситуаций природного и техногенного характера.

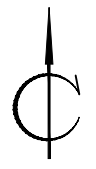


Линия совмещения с Листом 198

Линия совмещения с Листом 196

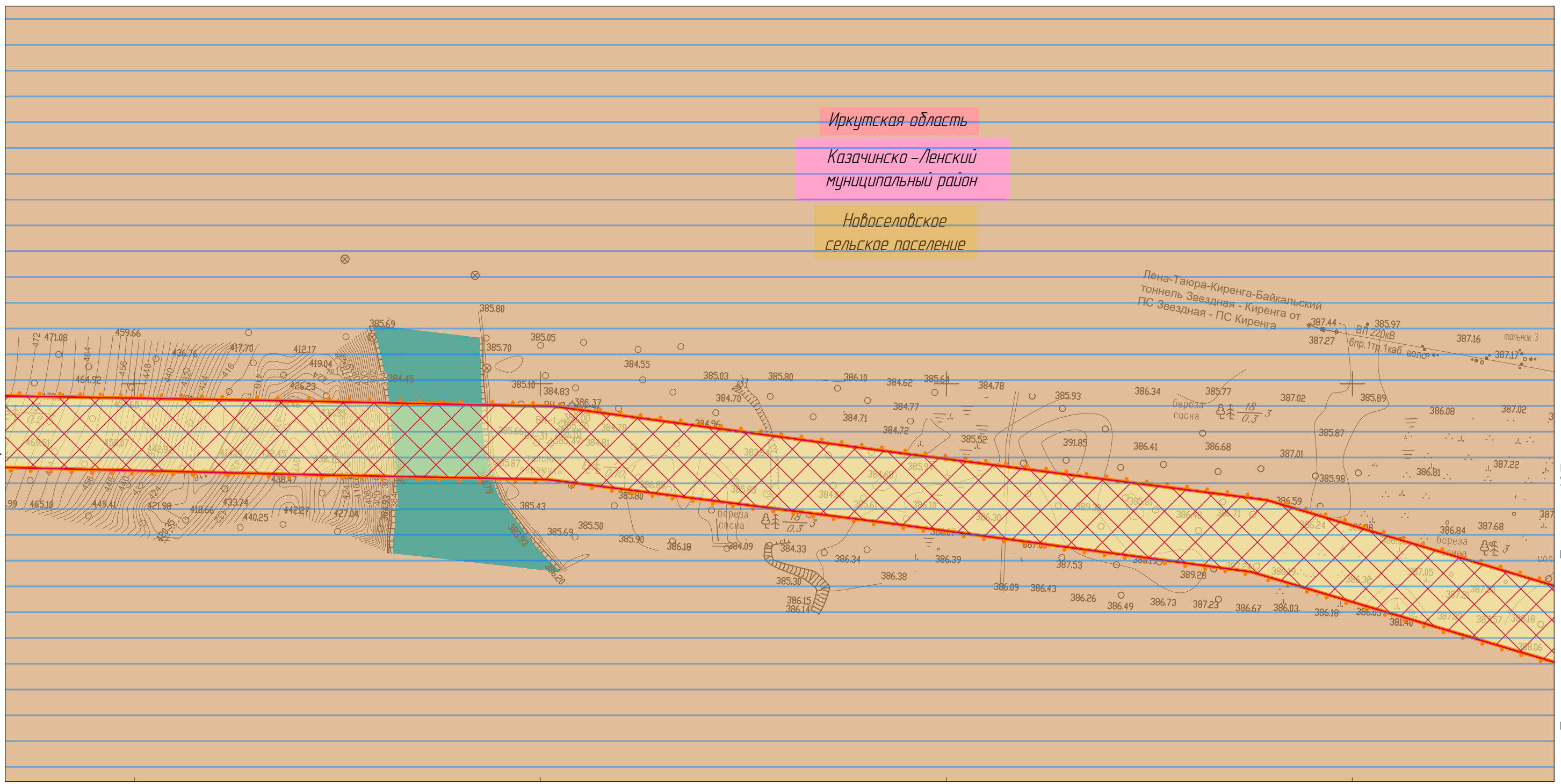
						Иркутская область, Казачинско-Ленский район, Киренский район, Усть-Кутский район			
						Документация по планировке территории для размещения объектов энергетики федерального значения «ВЛ 500 кВ Нижнеангарская - Усть-Кут №2»			
Изм.	Кол.уч.	Лист	№ док.	Подп.	Дата	Материалы по обоснованию проекта планировки территории. Графическая часть.	Стадия	Лист	Листов
Разработчик	Мароховский А.А.			<i>Мароховский</i>	08.22		ППТ- 4.5	197	318
Разработчик	Тимергалиева А.И.			<i>Тимергалиева</i>	08.22				
Разработчик	Журавлева А.В.			<i>Журавлева</i>	08.22				
Н. контр.	Алешина А.М.			<i>Алешина</i>	08.22				
Нач. отд.	Гнетова Н.Ю.			<i>Гнетова</i>	08.22	Схема границ территорий, подверженных риску возникновения чрезвычайных ситуаций природного и техногенного характера. М 1:5000	 ООО НПО "Инжгеопроект" 109052, г. Москва, Рязанский проспект, д.2 стр.49		

Схема границ территорий, подверженных риску возникновения чрезвычайных ситуаций природного и техногенного характера.



Иркутская область
 Казачинско-Ленский
 муниципальный район
 Новоселовское
 сельское поселение

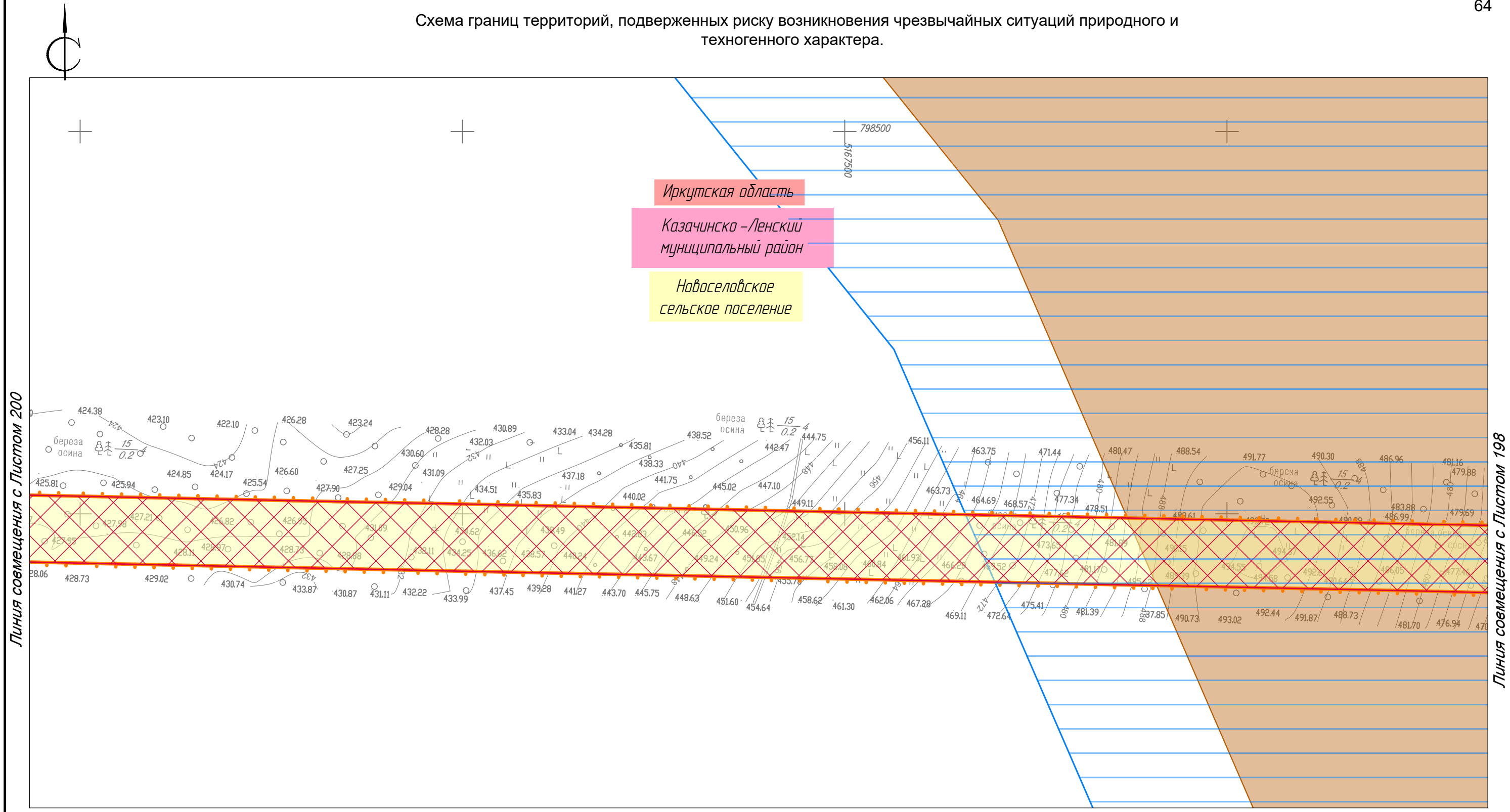
Линия совмещения с Листом 199



Линия совмещения с Листом 197

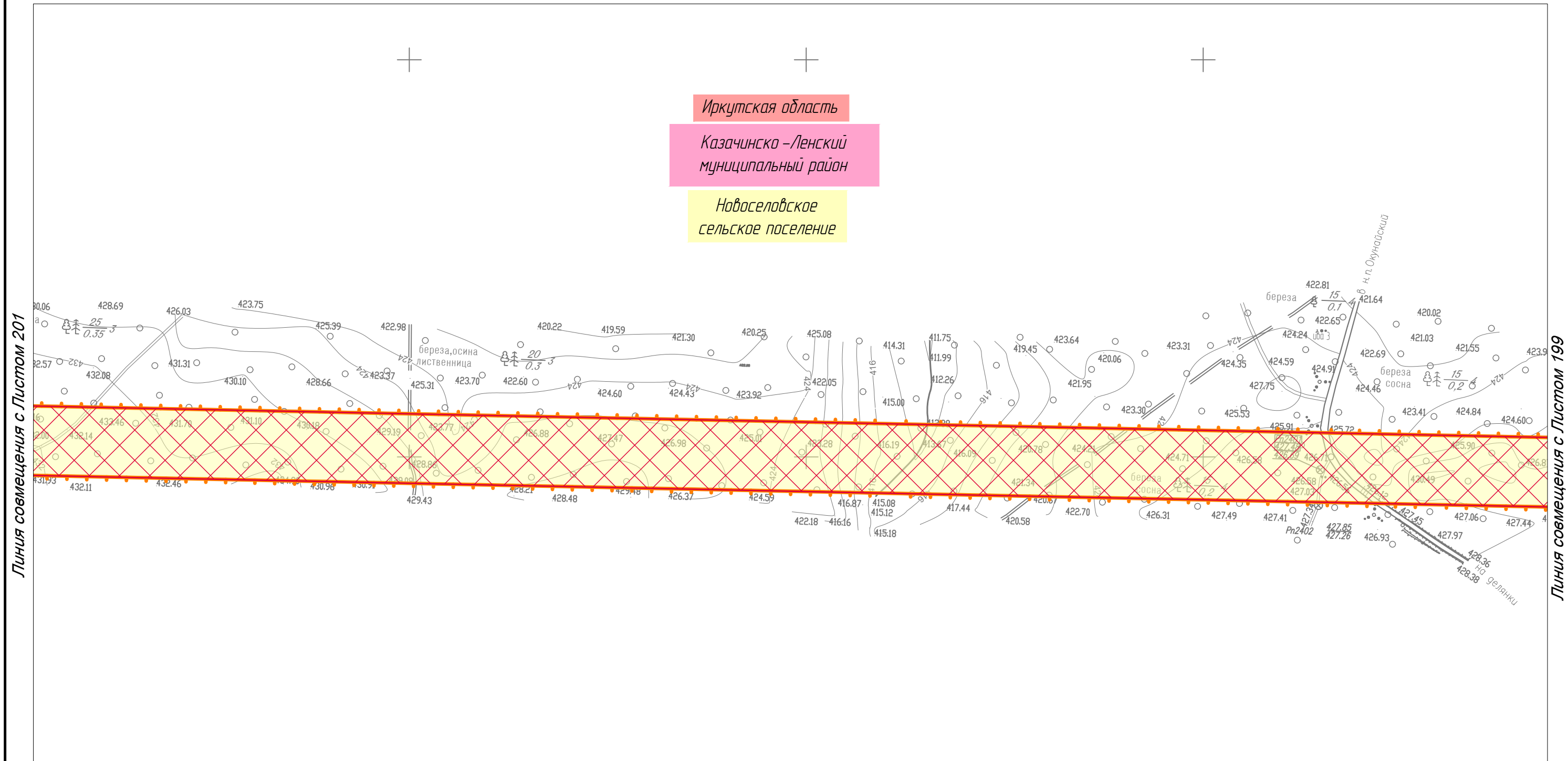
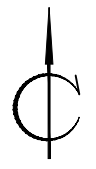
						Иркутская область, Казачинско-Ленский район, Киренский район, Усть-Кутский район			
						Документация по планировке территории для размещения объектов энергетики федерального значения «ВЛ 500 кВ Нижнеангарская - Усть-Кут №2»			
Изм.	Кол.уч.	Лист	№ док.	Подп.	Дата	Материалы по обоснованию проекта планировки территории. Графическая часть.	Стадия	Лист	Листов
Разработчик	Мароховский А.А.			<i>Мароховский</i>	08.22		ППТ- 4.5	198	318
Разработчик	Тимергалиева А.И.			<i>Тимергалиева</i>	08.22				
Разработчик	Журавлева А.В.			<i>Журавлева</i>	08.22				
Н. контр.	Алешина А.М.			<i>Алешина</i>	08.22				
Нач. отд.	Гнетова Н.Ю.			<i>Гнетова</i>	08.22	Схема границ территорий, подверженных риску возникновения чрезвычайных ситуаций природного и техногенного характера. М 1:5000		 ООО НПО "Инжгеопроект" 109052, г. Москва, Рязанский проспект, д.2 стр.49	

Схема границ территорий, подверженных риску возникновения чрезвычайных ситуаций природного и техногенного характера.



						Иркутская область, Казачинско-Ленский район, Киренский район, Усть-Кутский район			
						Документация по планировке территории для размещения объектов энергетики федерального значения «ВЛ 500 кВ Нижнеангарская - Усть-Кут №2»			
Изм.	Кол.уч.	Лист	№ док.	Подп.	Дата	Материалы по обоснованию проекта планировки территории. Графическая часть.	Стадия	Лист	Листов
Разработчик	Мароховский А.А.			<i>Мароховский</i>	08.22		ППТ- 4.5	199	318
Разработчик	Тимергалиева А.И.			<i>Тимергалиева</i>	08.22				
Разработчик	Журавлева А.В.			<i>Журавлева</i>	08.22				
Н. контр.	Алешина А.М.			<i>Алешина</i>	08.22				
Нач. отд.	Гнетова Н.Ю.			<i>Гнетова</i>	08.22	Схема границ территорий, подверженных риску возникновения чрезвычайных ситуаций природного и техногенного характера. М 1:5000			
							 ООО НПО "Инжгеопроект" 109052, г. Москва, Рязанский проспект, д.2 стр.49		

Схема границ территорий, подверженных риску возникновения чрезвычайных ситуаций природного и техногенного характера.



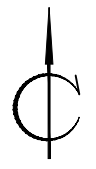
Линия совмещения с Листом 201

Линия совмещения с Листом 199

Иркутская область
Казачинско-Ленский муниципальный район
Новоселовское сельское поселение

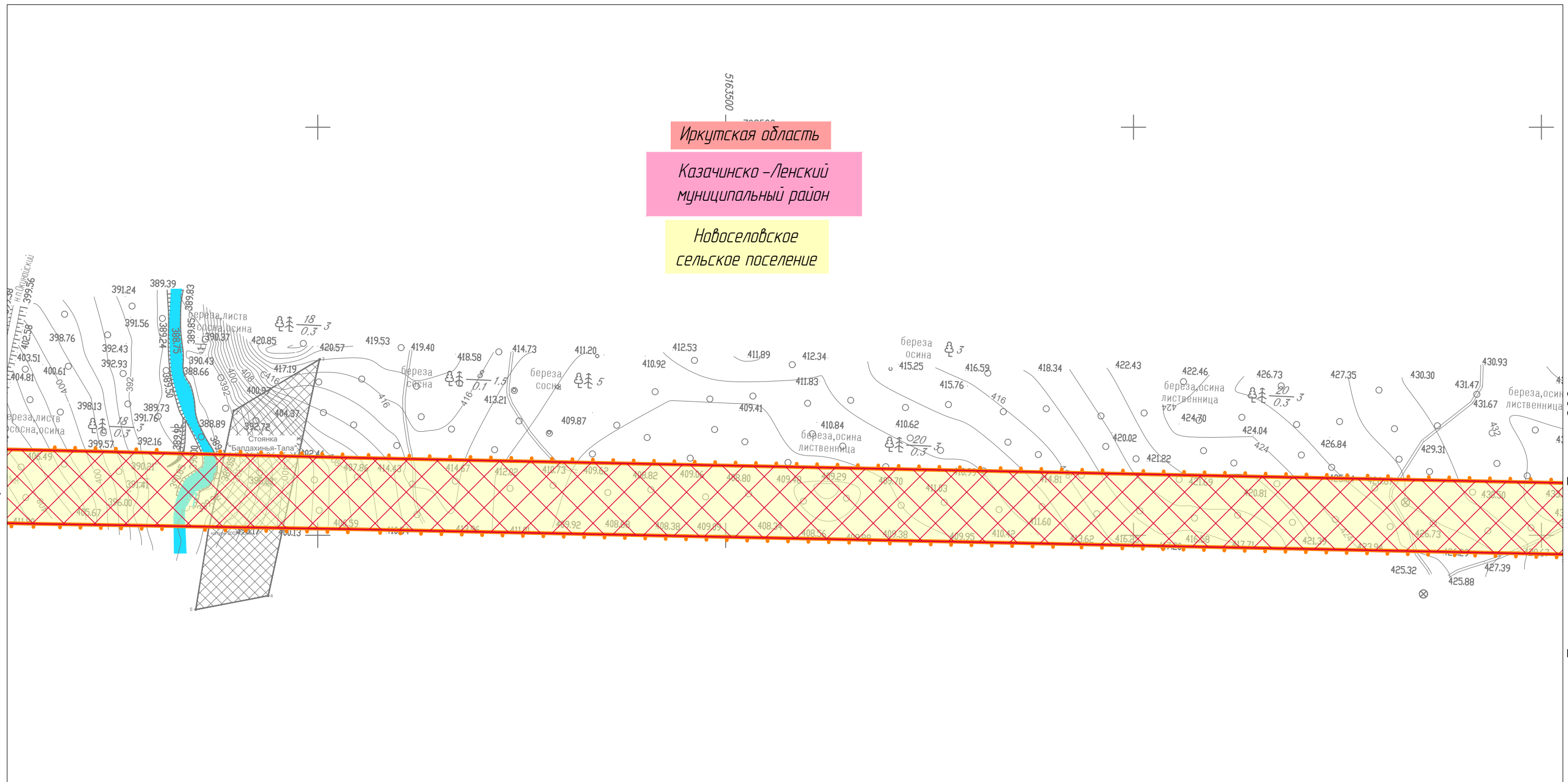
						Иркутская область, Казачинско-Ленский район, Киренский район, Усть-Кутский район			
						Документация по планировке территории для размещения объектов энергетики федерального значения «ВЛ 500 кВ Нижнеангарская - Усть-Кут №2»			
Изм.	Кол.уч.	Лист	№ док.	Подп.	Дата	Материалы по обоснованию проекта планировки территории. Графическая часть.	Стадия	Лист	Листов
Разработчик	Мароховский А.А.			<i>Мароховский</i>	08.22		ППТ-4.5	200	318
Разработчик	Тимергалиева А.И.			<i>Тимергалиева</i>	08.22				
Разработчик	Журавлева А.В.			<i>Журавлева</i>	08.22				
Н. контр.	Алешина А.М.			<i>Алешина</i>	08.22				
Нач. отд.	Гнетова Н.Ю.			<i>Гнетова</i>	08.22	Схема границ территорий, подверженных риску возникновения чрезвычайных ситуаций природного и техногенного характера. М 1:5000			
							 ООО НПО "Инжгеопроект" 109052, г. Москва, Рязанский проспект, д.2 стр.49		

Схема границ территорий, подверженных риску возникновения чрезвычайных ситуаций природного и техногенного характера.



Иркутская область
 Казачинско-Ленский муниципальный район
 Новоселовское сельское поселение

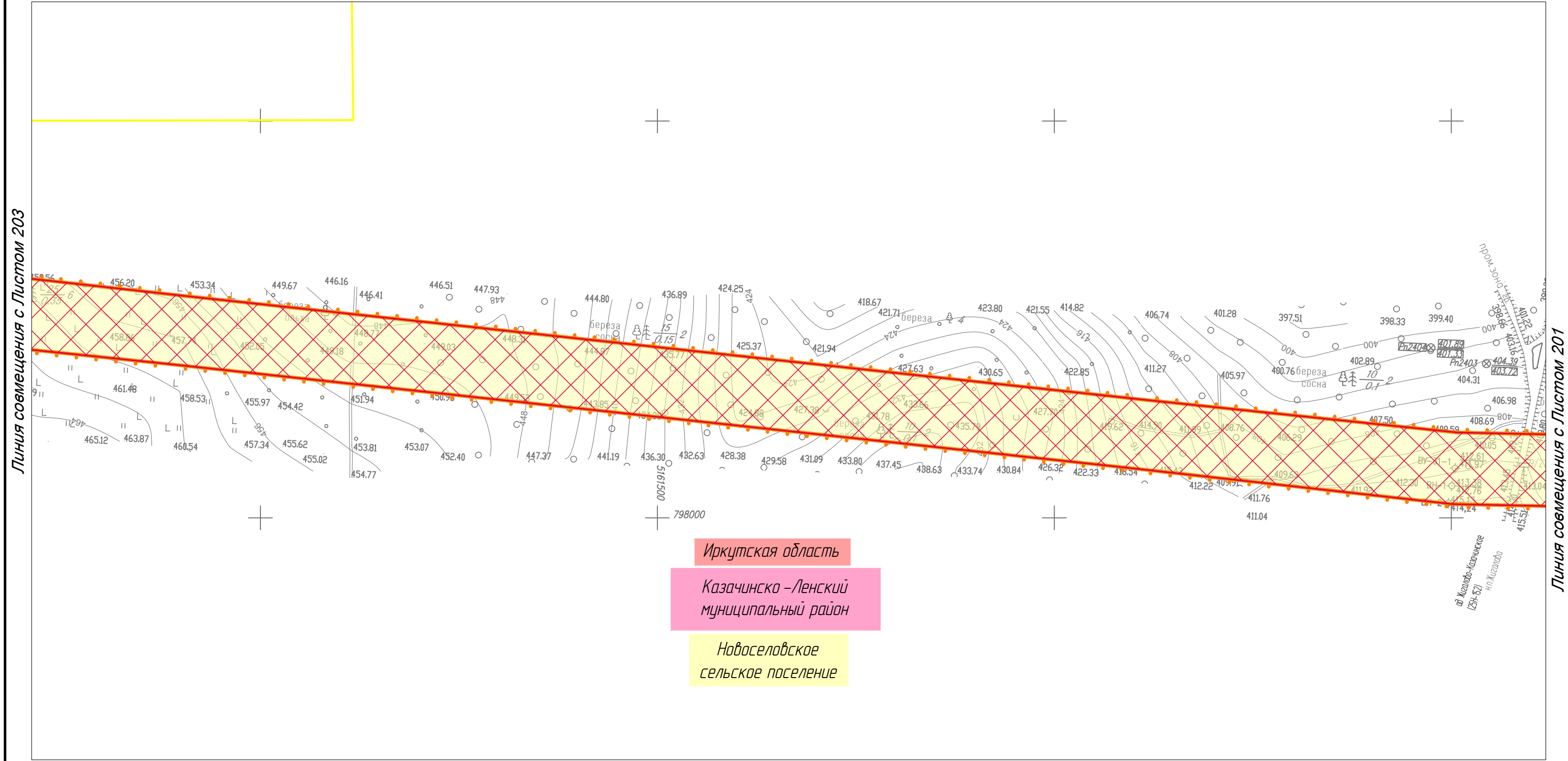
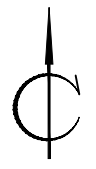
Линия совмещения с Листом 202



Линия совмещения с Листом 200

						Иркутская область, Казачинско-Ленский район, Киренский район, Усть-Кутский район			
						Документация по планировке территории для размещения объектов энергетики федерального значения «ВЛ 500 кВ Нижнеангарская - Усть-Кут №2»			
Изм.	Кол.уч.	Лист	№ док.	Подп.	Дата	Материалы по обоснованию проекта планировки территории. Графическая часть.	Стадия	Лист	Листов
Разработчик	Мароховский А.А.			<i>Мароховский</i>	08.22		ППТ- 4.5	201	318
Разработчик	Тимергалиева А.И.			<i>Тимергалиева</i>	08.22				
Разработчик	Журавлева А.В.			<i>Журавлева</i>	08.22				
Н. контр.	Алешина А.М.			<i>Алешина</i>	08.22				
Нач. отд.	Гнетова Н.Ю.			<i>Гнетова</i>	08.22	Схема границ территорий, подверженных риску возникновения чрезвычайных ситуаций природного и техногенного характера. М 1:5000			
						 ООО НПО "Инжгеопроект" 109052, г. Москва, Рязанский проспект, д.2 стр.49			

Схема границ территорий, подверженных риску возникновения чрезвычайных ситуаций природного и техногенного характера.



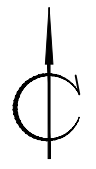
Линия совмещения с Листом 203

Линия совмещения с Листом 201

Иркутская область
 Казачинско-Ленский муниципальный район
 Новоселовское сельское поселение

						Иркутская область, Казачинско-Ленский район, Киренский район, Усть-Кутский район			
						Документация по планировке территории для размещения объектов энергетики федерального значения «ВЛ 500 кВ Нижнеангарская - Усть-Кут №2»			
Изм.	Кол.уч.	Лист	№ док.	Подп.	Дата	Материалы по обоснованию проекта планировки территории. Графическая часть.	Стадия	Лист	Листов
Разработчик	Мароховский А.А.			<i>Мароховский</i>	08.22		ППТ-4.5	202	318
Разработчик	Тимергалиева А.И.			<i>Тимергалиева</i>	08.22				
Разработчик	Журавлева А.В.			<i>Журавлева</i>	08.22				
Н. контр.	Алешина А.М.			<i>Алешина</i>	08.22				
Нач. отд.	Гнетова Н.Ю.			<i>Гнетова</i>	08.22				
						Схема границ территорий, подверженных риску возникновения чрезвычайных ситуаций природного и техногенного характера. М 1:5000	 ООО НПО "Инжгеопроект" 109052, г. Москва, Рязанский проспект, д.2 стр.49		

Схема границ территорий, подверженных риску возникновения чрезвычайных ситуаций природного и техногенного характера.

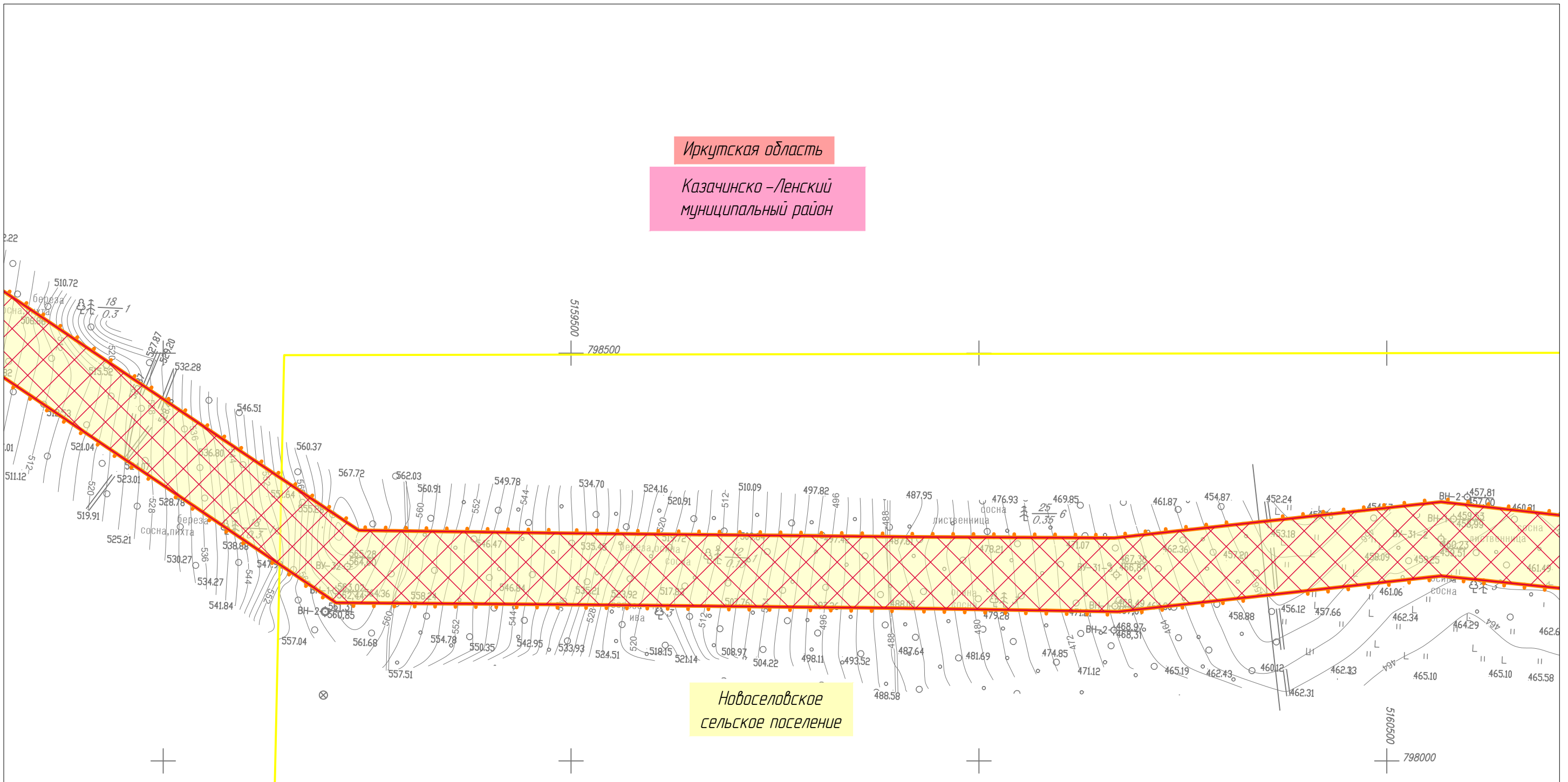


Линия совмещения с Листом 204

Линия совмещения с Листом 202

Иркутская область
Казачинско-Ленский муниципальный район

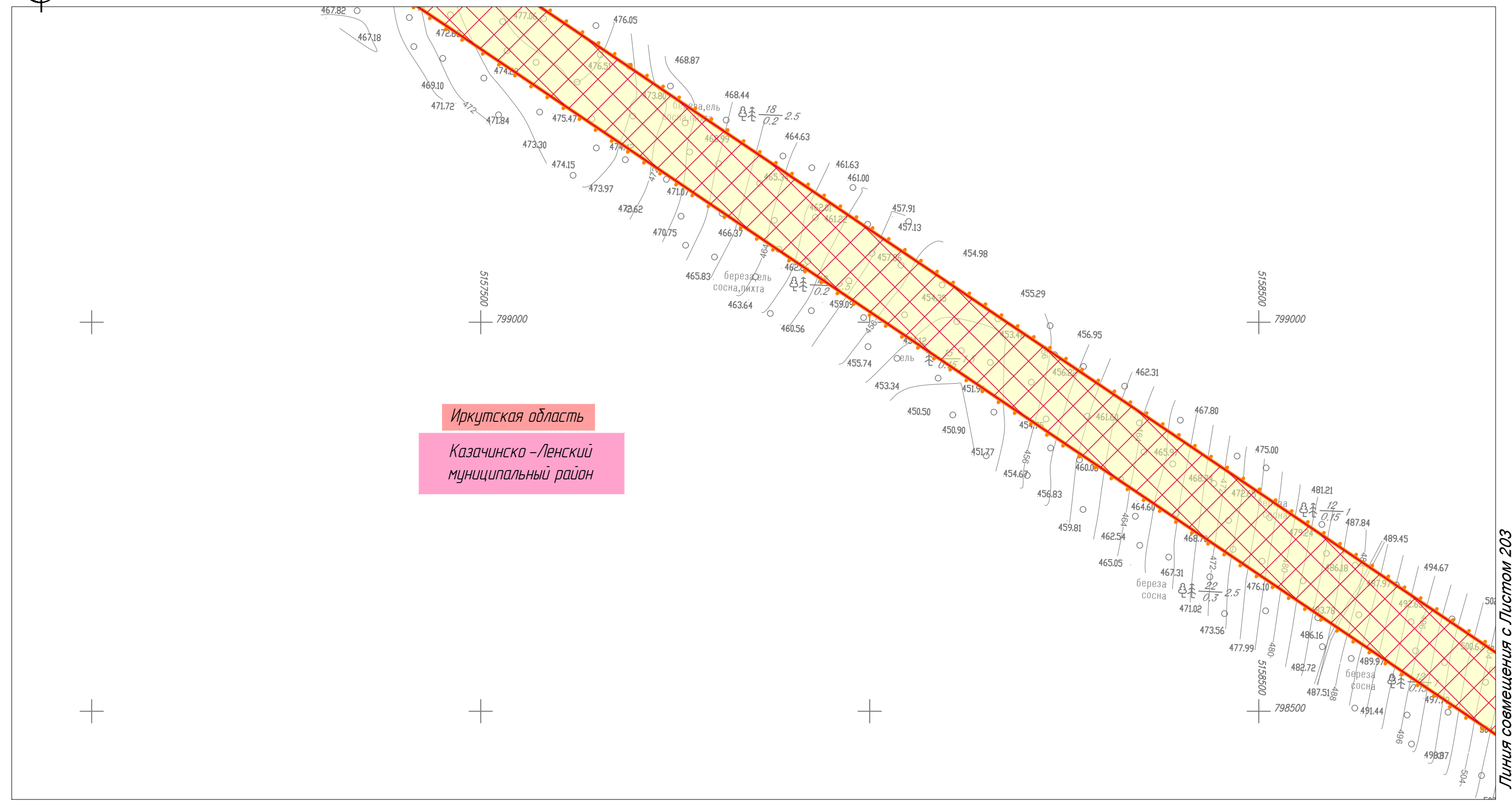
Новоселовское сельское поселение



						Иркутская область, Казачинско-Ленский район, Киренский район, Усть-Кутский район			
						Документация по планировке территории для размещения объектов энергетики федерального значения «ВЛ 500 кВ Нижнеангарская - Усть-Кут №2»			
Изм.	Кол.уч.	Лист	№ док.	Подп.	Дата	Материалы по обоснованию проекта планировки территории. Графическая часть.	Стадия	Лист	Листов
Разработчик	Мароховский А.А.			<i>Мароховский</i>	08.22		ППТ- 4.5	203	318
Разработчик	Тимергалиева А.И.			<i>Тимергалиева</i>	08.22				
Разработчик	Журавлева А.В.			<i>Журавлева</i>	08.22				
Н. контр.	Алешина А.М.			<i>Алешина</i>	08.22				
Нач. отд.	Гнетова Н.Ю.			<i>Гнетова</i>	08.22	Схема границ территорий, подверженных риску возникновения чрезвычайных ситуаций природного и техногенного характера. М 1:5000			
						ООО НПО "Инжгеопроект" 109052, г. Москва, Рязанский проспект, д.2 стр.49			

Схема границ территорий, подверженных риску возникновения чрезвычайных ситуаций природного и техногенного характера.

Линия совмещения с Листом 205



Иркутская область
Казачинско-Ленский муниципальный район


Линия совмещения с Листом 203

						Иркутская область, Казачинско-Ленский район, Киренский район, Усть-Кутский район			
						Документация по планировке территории для размещения объектов энергетики федерального значения «ВЛ 500 кВ Нижнеангарская - Усть-Кут №2»			
Изм.	Кол.уч.	Лист	№ док.	Подп.	Дата	Материалы по обоснованию проекта планировки территории. Графическая часть.	Стадия	Лист	Листов
Разработчик	Мароховский А.А.			<i>Мароховский</i>	08.22		ППТ- 4.5	204	318
Разработчик	Тимергалиева А.И.			<i>Тимергалиева</i>	08.22				
Разработчик	Журавлева А.В.			<i>Журавлева</i>	08.22				
Н. контр.	Алешина А.М.			<i>Алешина</i>	08.22				
Нач. отд.	Гнетова Н.Ю.			<i>Гнетова</i>	08.22	Схема границ территорий, подверженных риску возникновения чрезвычайных ситуаций природного и техногенного характера. М 1:5000	 ООО НПО "Инжгеопроект" 109052, г. Москва, Рязанский проспект, д.2 стр.49		

Схема границ территорий, подверженных риску возникновения чрезвычайных ситуаций природного и техногенного характера.



Линия совмещения с Листом 206



Линия совмещения с Листом 204


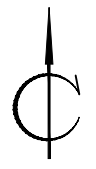
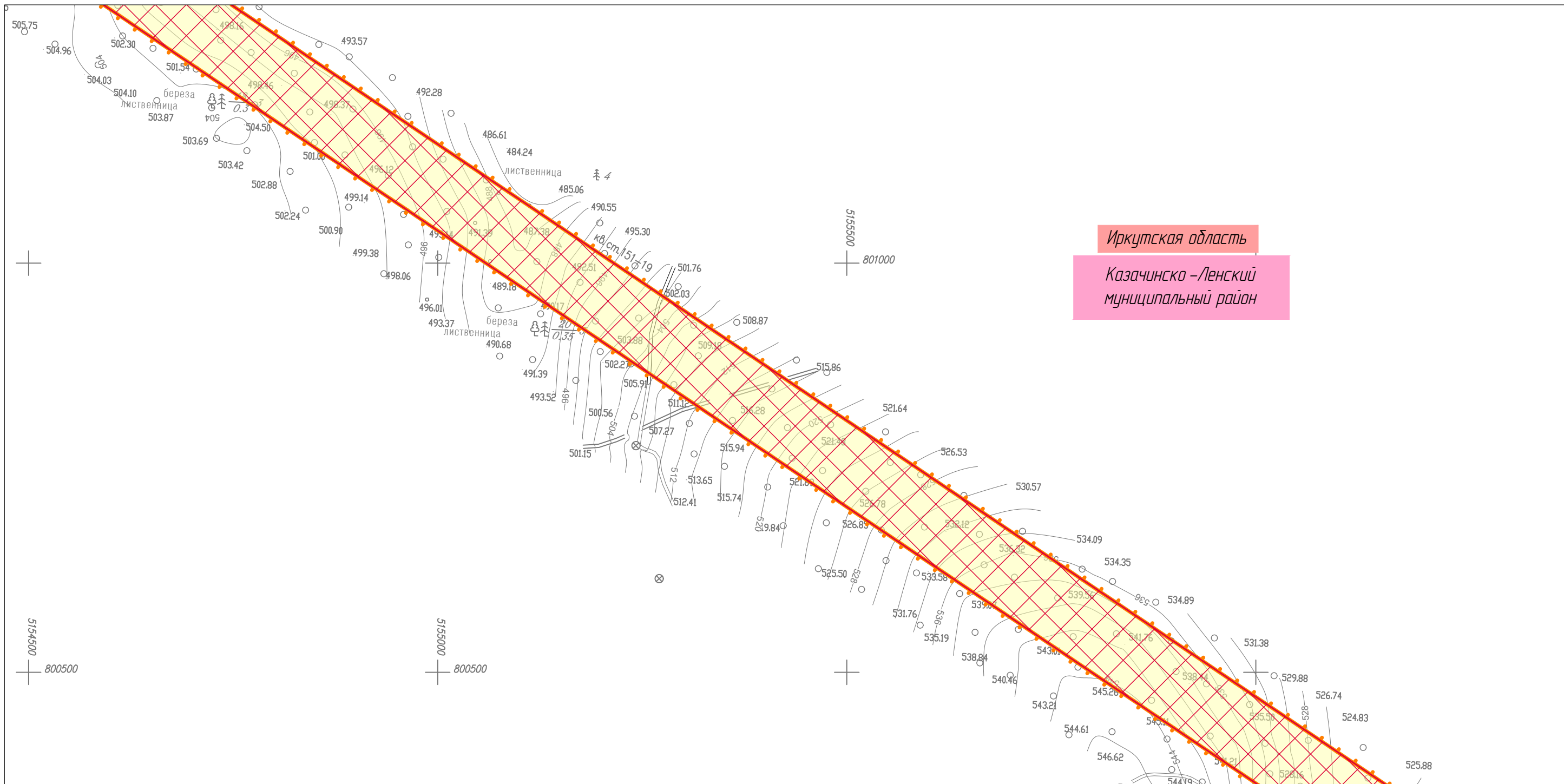
						Иркутская область, Казачинско-Ленский район, Киренский район, Усть-Кутский район			
						Документация по планировке территории для размещения объектов энергетики федерального значения «ВЛ 500 кВ Нижнеангарская - Усть-Кут №2»			
Изм.	Кол.уч.	Лист	№ док.	Подп.	Дата	Материалы по обоснованию проекта планировки территории. Графическая часть.	Стадия	Лист	Листов
Разработчик	Мароховский А.А.			<i>Мароховский</i>	08.22		ППТ- 4.5	205	318
Разработчик	Тимергалиева А.И.			<i>Тимергалиева</i>	08.22				
Разработчик	Журавлева А.В.			<i>Журавлева</i>	08.22				
Н. контр.	Алешина А.М.			<i>Алешина</i>	08.22				
Нач. отд.	Гнетова Н.Ю.			<i>Гнетова</i>	08.22	Схема границ территорий, подверженных риску возникновения чрезвычайных ситуаций природного и техногенного характера. М 1:5000			
						 ООО НПО "Инжгеопроект" 109052, г. Москва, Рязанский проспект, д.2 стр.49			

Схема границ территорий, подверженных риску возникновения чрезвычайных ситуаций природного и техногенного характера.



Линия совмещения с Листом 207

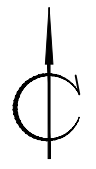


Иркутская область
Казачинско-Ленский муниципальный район

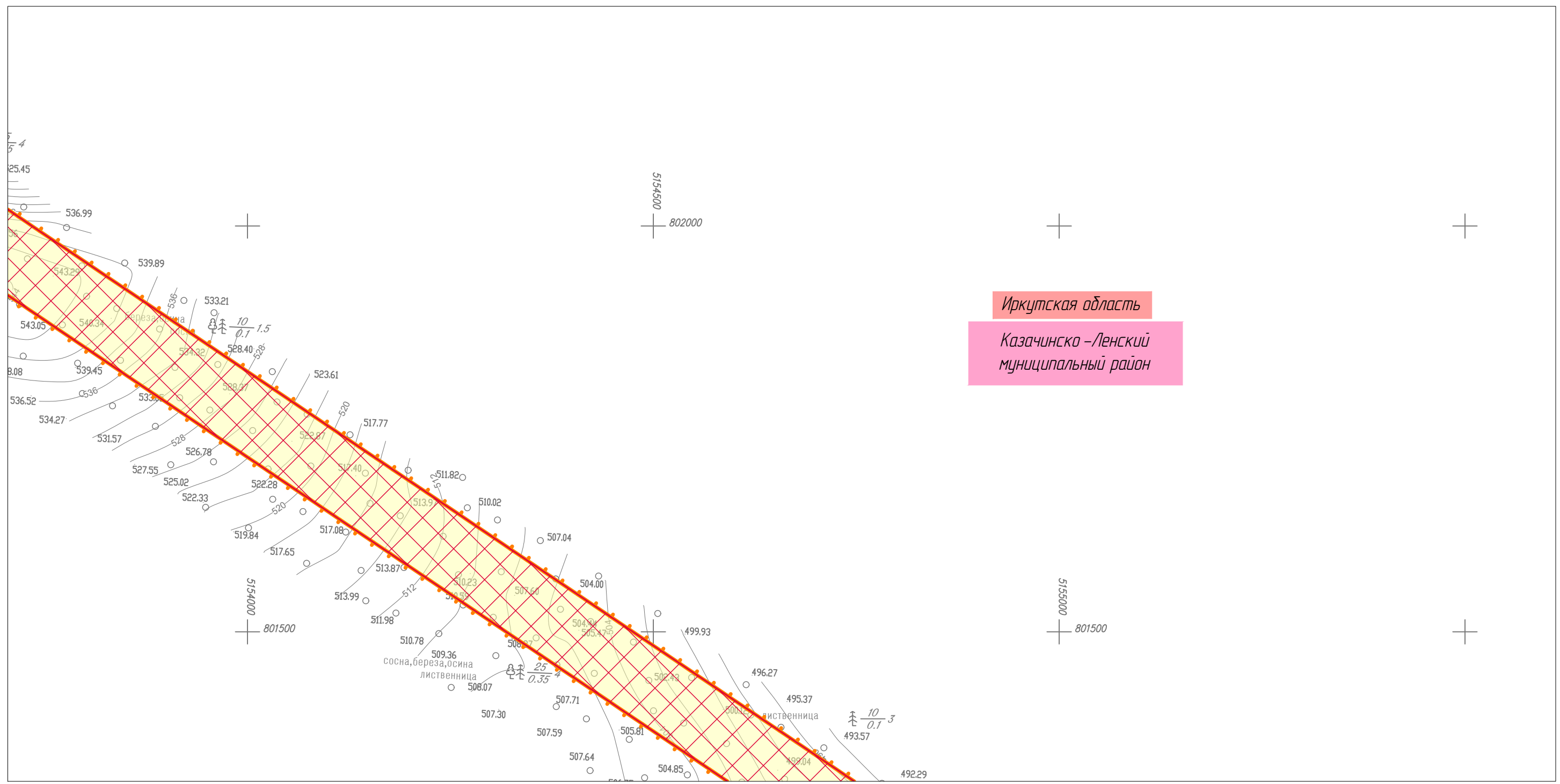
Линия совмещения с Листом 205

						Иркутская область, Казачинско-Ленский район, Киренский район, Усть-Кутский район			
						Документация по планировке территории для размещения объектов энергетики федерального значения «ВЛ 500 кВ Нижнеангарская - Усть-Кут №2»			
Изм.	Кол.уч.	Лист	№ док.	Подп.	Дата	Материалы по обоснованию проекта планировки территории. Графическая часть.	Стадия	Лист	Листов
Разработчик	Мароховский А.А.			<i>Мароховский</i>	08.22		ППТ- 4.5	206	318
Разработчик	Тимергалиева А.И.			<i>Тимергалиева</i>	08.22				
Разработчик	Журавлева А.В.			<i>Журавлева</i>	08.22				
Н. контр.	Алешина А.М.			<i>Алешина</i>	08.22				
Нач. отд.	Гнетова Н.Ю.			<i>Гнетова</i>	08.22	Схема границ территорий, подверженных риску возникновения чрезвычайных ситуаций природного и техногенного характера. М 1:5000			
						ООО НПО "Инжгеопроект" 109052, г. Москва, Рязанский проспект, д.2 стр.49			

Схема границ территорий, подверженных риску возникновения чрезвычайных ситуаций природного и техногенного характера.



Линия совмещения с Листом 208



Линия совмещения с Листом 206

						Иркутская область, Казачинско-Ленский район, Киренский район, Усть-Кутский район			
						Документация по планировке территории для размещения объектов энергетики федерального значения «ВЛ 500 кВ Нижнеангарская - Усть-Кут №2»			
Изм.	Кол.уч.	Лист	№ док.	Подп.	Дата	Материалы по обоснованию проекта планировки территории. Графическая часть.	Стадия	Лист	Листов
Разработчик	Мароховский А.А.			<i>Мароховский</i>	08.22		ППТ- 4.5	207	318
Разработчик	Тимергалиева А.И.			<i>Тимергалиева</i>	08.22				
Разработчик	Журавлева А.В.			<i>Журавлева</i>	08.22				
Н. контр.	Алешина А.М.			<i>Алешина</i>	08.22				
Нач. отд.	Гнетова Н.Ю.			<i>Гнетова</i>	08.22	Схема границ территорий, подверженных риску возникновения чрезвычайных ситуаций природного и техногенного характера. М 1:5000			
						ООО НПО "Инжгеопроект" 109052, г. Москва, Рязанский проспект, д.2 стр.49			

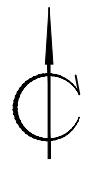
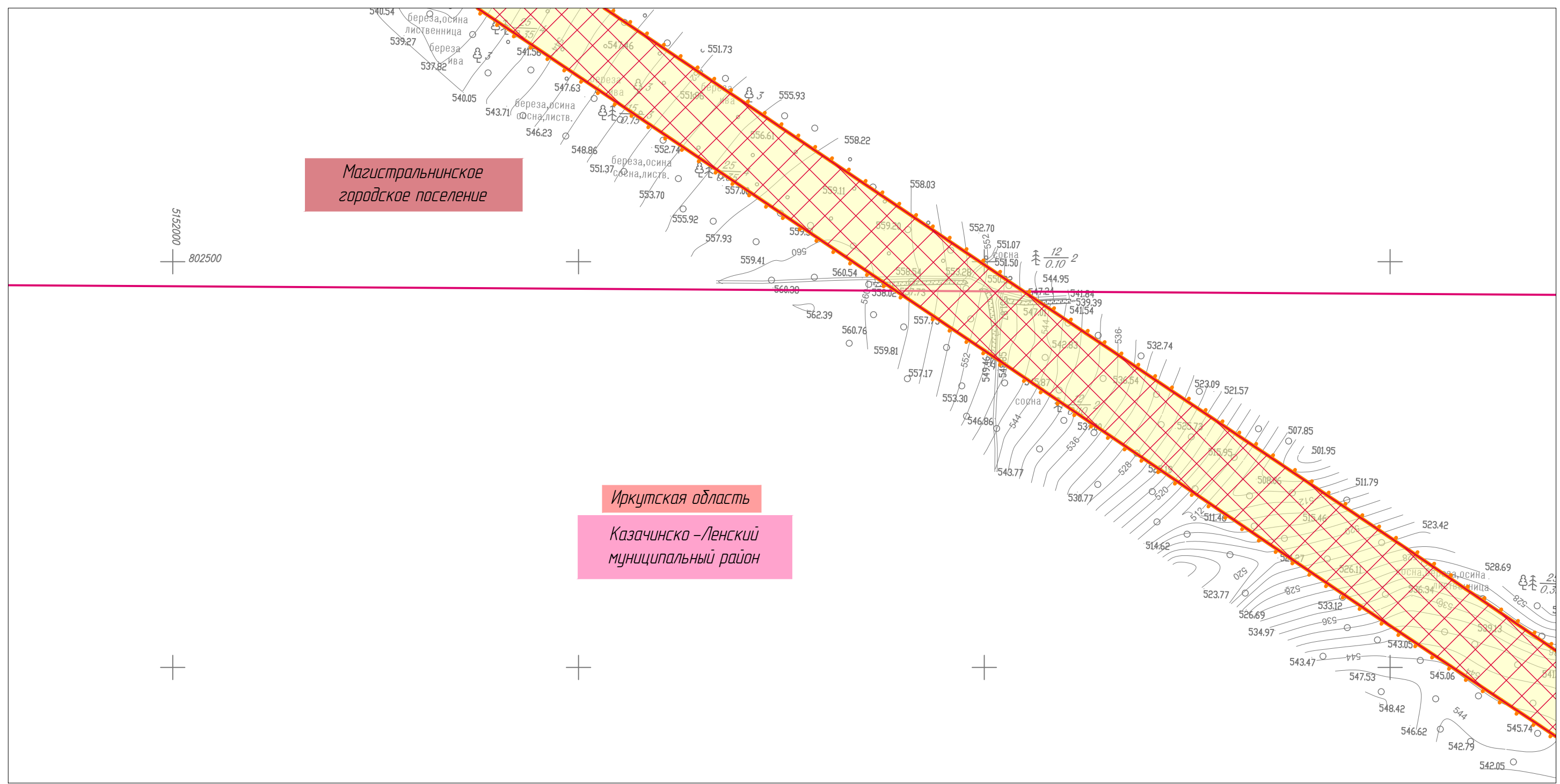


Схема границ территорий, подверженных риску возникновения чрезвычайных ситуаций природного и техногенного характера.

Линия совмещения с Листом 209



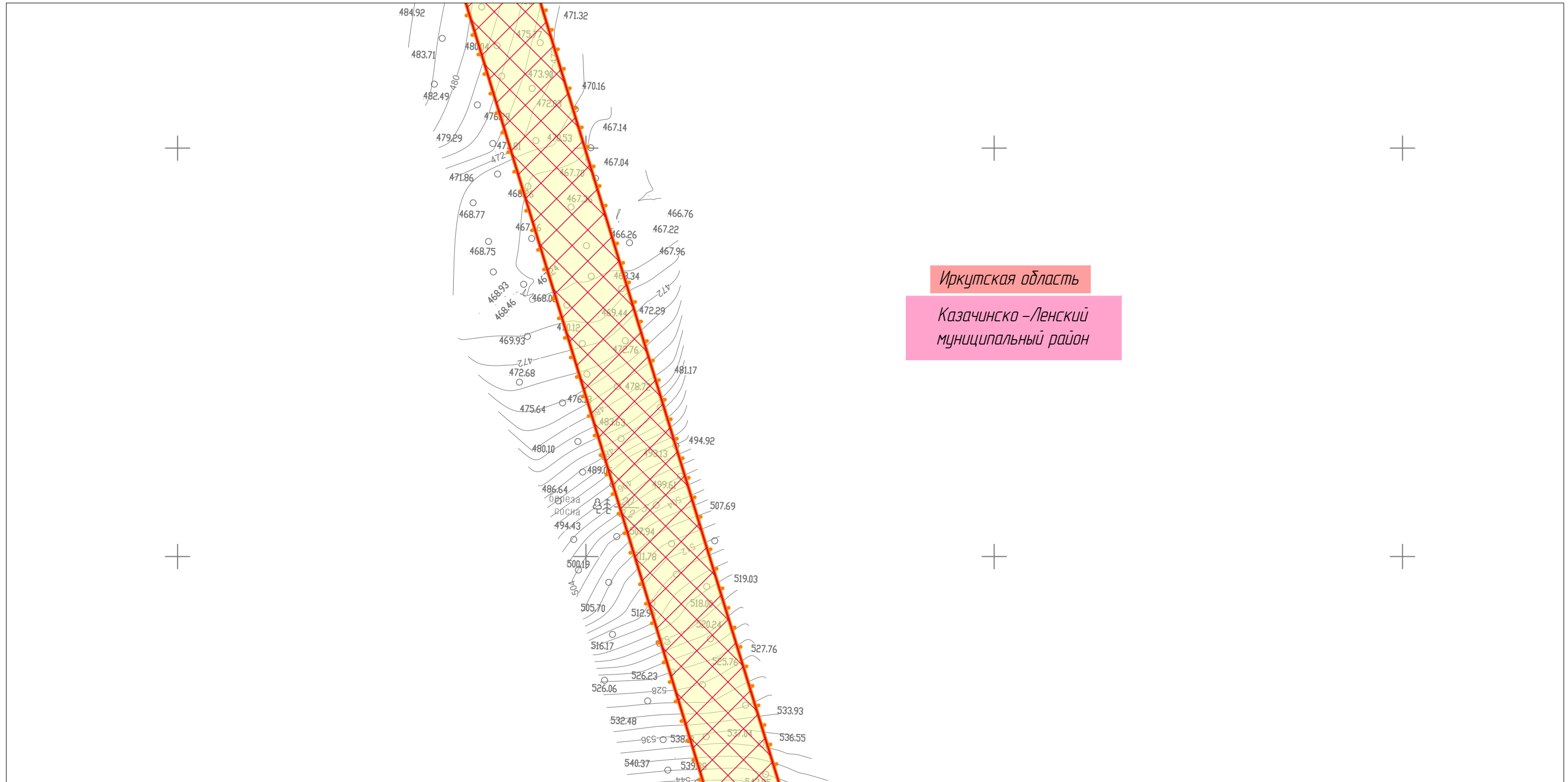
Линия совмещения с Листом 207

						Иркутская область, Казачинско-Ленский район, Киренский район, Усть-Кутский район			
						Документация по планировке территории для размещения объектов энергетики федерального значения «ВЛ 500 кВ Нижнеангарская - Усть-Кут №2»			
Изм.	Кол.уч.	Лист	№ док.	Подп.	Дата	Материалы по обоснованию проекта планировки территории. Графическая часть.	Стадия	Лист	Листов
Разработчик	Мароховский А.А.			<i>Мароховский</i>	08.22		ППТ- 4.5	208	318
Разработчик	Тимергалиева А.И.			<i>Тимергалиева</i>	08.22				
Разработчик	Журавлева А.В.			<i>Журавлева</i>	08.22				
Н. контр.	Алешина А.М.			<i>Алешина</i>	08.22				
Нач. отд.	Гнетова Н.Ю.			<i>Гнетова</i>	08.22	Схема границ территорий, подверженных риску возникновения чрезвычайных ситуаций природного и техногенного характера. М 1:5000		 ООО НПО "Инжгеопроект" 109052, г. Москва, Рязанский проспект, д.2 стр.49	



Схема границ территорий, подверженных риску возникновения чрезвычайных ситуаций природного и техногенного характера.

Линия совмещения с Листом 212



Линия совмещения с Листом 210

						Иркутская область, Казачинско-Ленский район, Киренский район, Усть-Кутский район			
						Документация по планировке территории для размещения объектов энергетики федерального значения «ВЛ 500 кВ Нижнеангарская - Усть-Кут №2»			
Изм.	Кол.уч.	Лист	№ док.	Подп.	Дата	Материалы по обоснованию проекта планировки территории. Графическая часть.	Стадия	Лист	Листов
Разработчик	Мароховский А.А.			<i>Мароховский</i>	08.22		ППТ- 4.5	211	318
Разработчик	Тимергалиева А.И.			<i>Тимергалиева</i>	08.22				
Разработчик	Журавлева А.В.			<i>Журавлева</i>	08.22				
Н. контр.	Алешина А.М.			<i>Алешина</i>	08.22				
Нач. отд.	Гнетова Н.Ю.			<i>Гнетова</i>	08.22	Схема границ территорий, подверженных риску возникновения чрезвычайных ситуаций природного и техногенного характера. М 1:5000			
						 ООО НПО "Инжгеопроект" 109052, г. Москва, Рязанский проспект, д.2 стр.49			

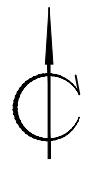
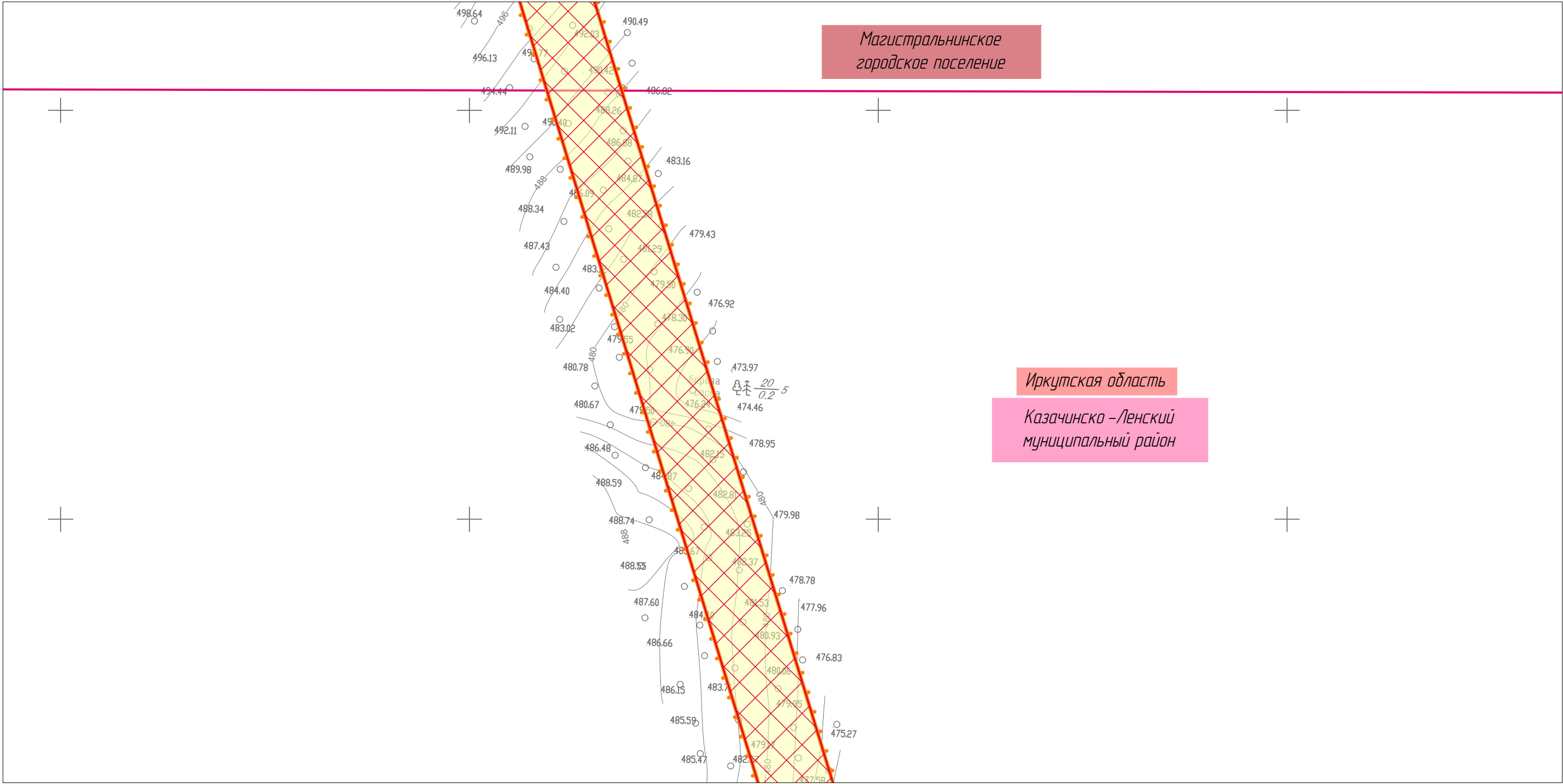


Схема границ территорий, подверженных риску возникновения чрезвычайных ситуаций природного и техногенного характера.

Линия совмещения с Листом 213

Магистральнинское
городское поселение

Иркутская область
Казачинско-Ленский
муниципальный район



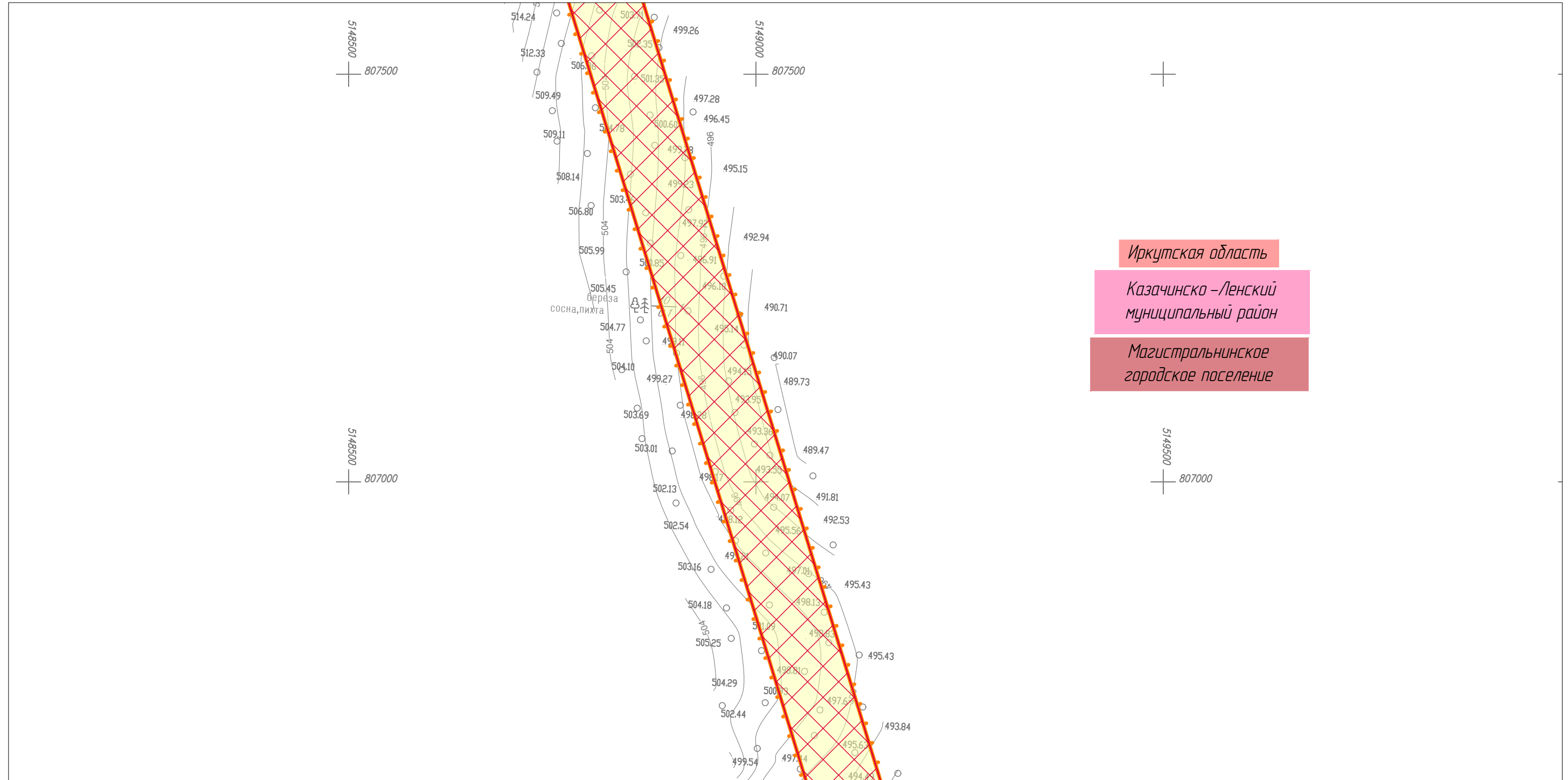
Линия совмещения с Листом 211

						Иркутская область, Казачинско-Ленский район, Киренский район, Усть-Кутский район			
						Документация по планировке территории для размещения объектов энергетики федерального значения «ВЛ 500 кВ Нижнеангарская - Усть-Кут №2»			
Изм.	Кол.уч.	Лист	№ док.	Подп.	Дата	Материалы по обоснованию проекта планировки территории. Графическая часть.	Стадия	Лист	Листов
Разработчик	Мароховский А.А.			<i>Мароховский</i>	08.22		ППТ- 4.5	212	318
Разработчик	Тимергалиева А.И.			<i>Тимергалиева</i>	08.22				
Разработчик	Журавлева А.В.			<i>Журавлева</i>	08.22				
Н. контр.	Алешина А.М.			<i>Алешина</i>	08.22				
Нач. отд.	Гнетова Н.Ю.			<i>Гнетова</i>	08.22	Схема границ территорий, подверженных риску возникновения чрезвычайных ситуаций природного и техногенного характера. М 1:5000			
						 ООО НПО "Инжгеопроект" 109052, г. Москва, Рязанский проспект, д.2 стр.49			

Схема границ территорий, подверженных риску возникновения чрезвычайных ситуаций природного и техногенного характера.



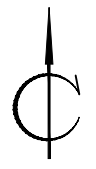
Линия совмещения с Листом 214



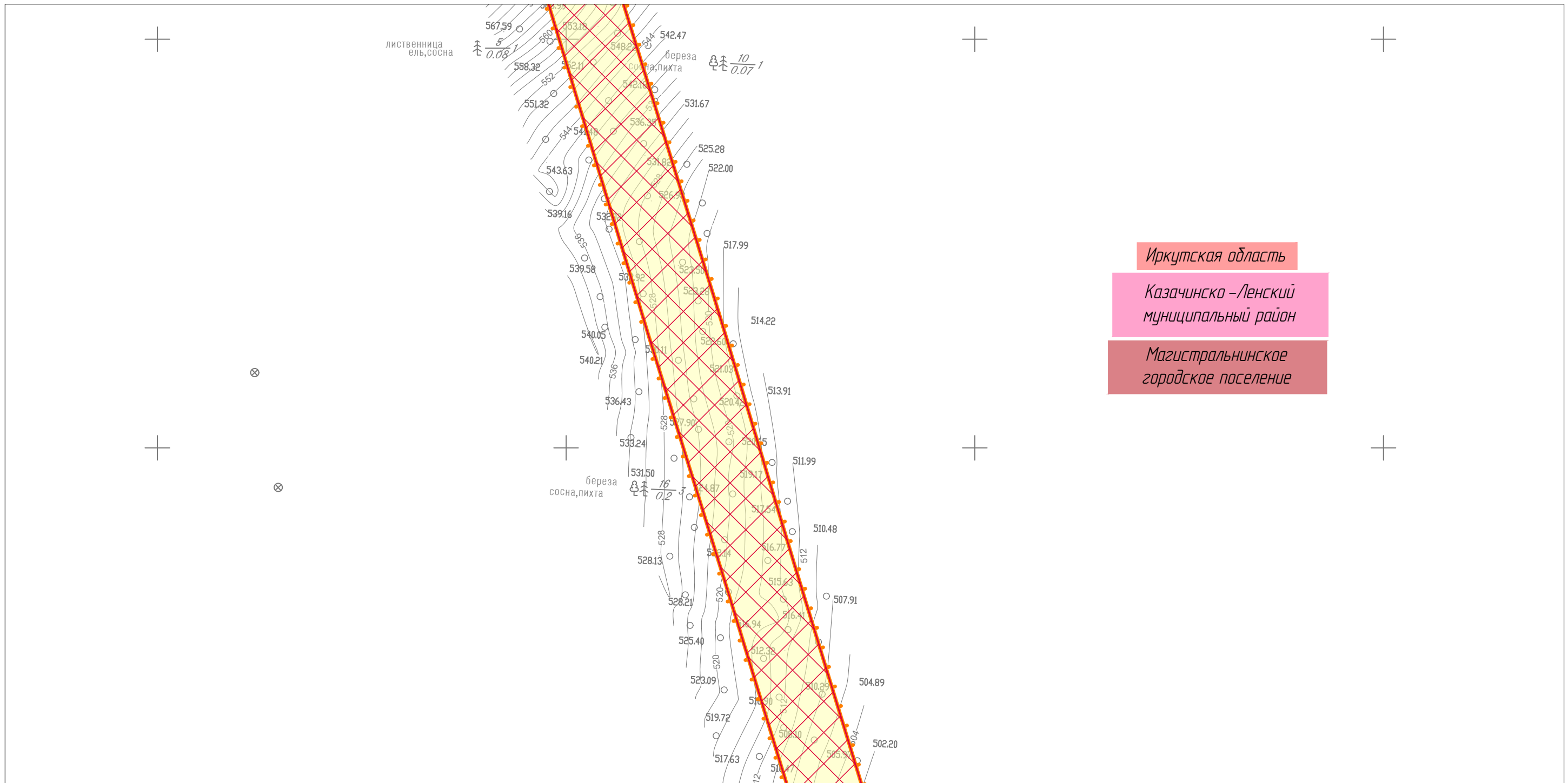
Линия совмещения с Листом 212

						Иркутская область, Казачинско-Ленский район, Киренский район, Усть-Кутский район			
						Документация по планировке территории для размещения объектов энергетики федерального значения «ВЛ 500 кВ Нижнеангарская - Усть-Кут №2»			
Изм.	Кол.уч.	Лист	№ док.	Подп.	Дата	Материалы по обоснованию проекта планировки территории. Графическая часть.	Стадия	Лист	Листов
Разработчик	Мароховский А.А.			<i>Мароховский</i>	08.22		ППТ- 4.5	213	318
Разработчик	Тимергалиева А.И.			<i>Тимергалиева</i>	08.22				
Разработчик	Журавлева А.В.			<i>Журавлева</i>	08.22				
Н. контр.	Алешина А.М.			<i>Алешина</i>	08.22				
Нач. отд.	Гнетова Н.Ю.			<i>Гнетова</i>	08.22	Схема границ территорий, подверженных риску возникновения чрезвычайных ситуаций природного и техногенного характера. М 1:5000		 ООО НПО "Инжгеопроект" 109052, г. Москва, Рязанский проспект, д.2 стр.49	

Схема границ территорий, подверженных риску возникновения чрезвычайных ситуаций природного и техногенного характера.



Линия совмещения с Листом 215



Иркутская область
 Казачинско-Ленский муниципальный район
 Магистральнинское городское поселение

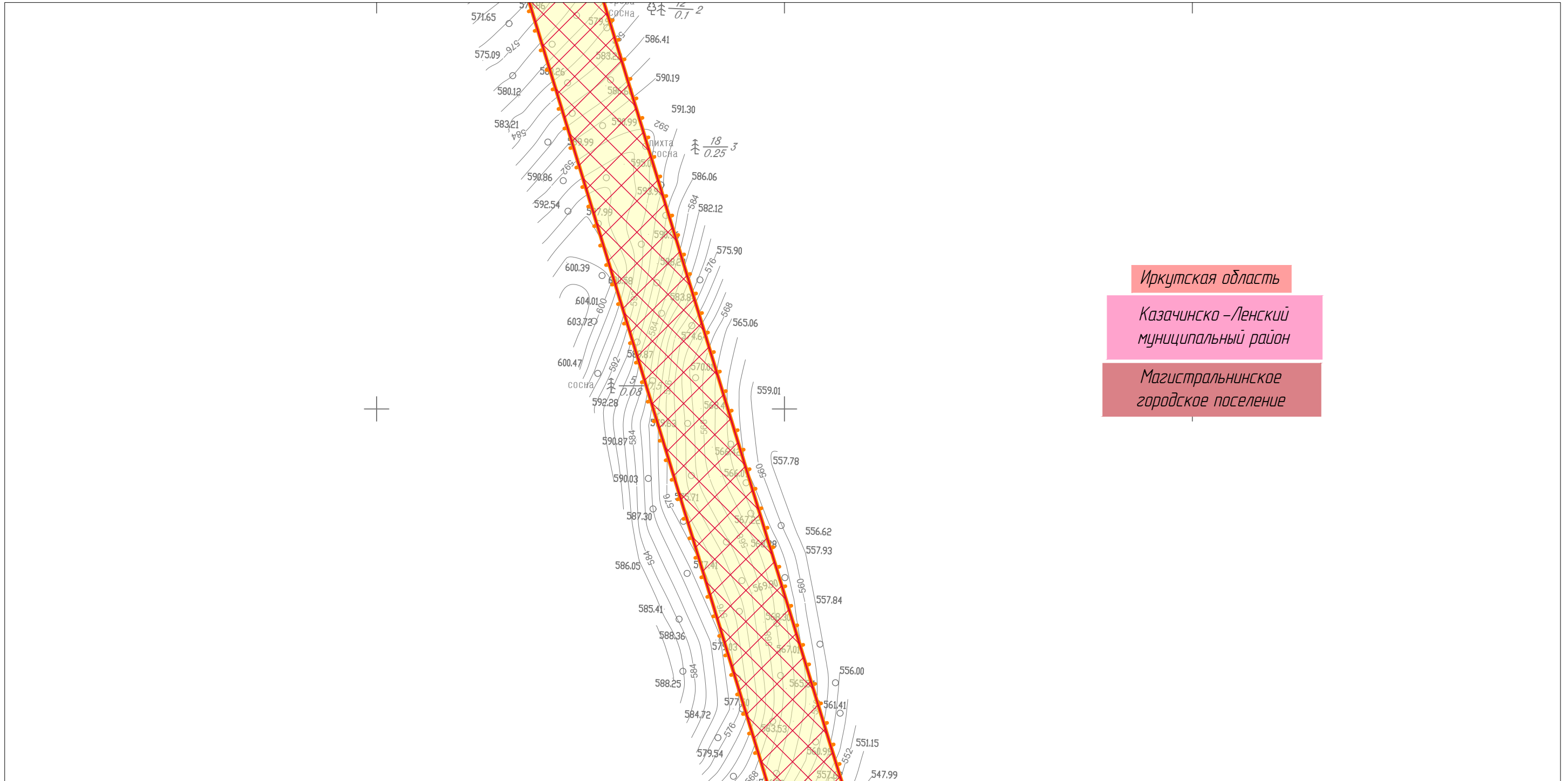
Линия совмещения с Листом 213

						Иркутская область, Казачинско-Ленский район, Киренский район, Усть-Кутский район			
						Документация по планировке территории для размещения объектов энергетики федерального значения «ВЛ 500 кВ Нижнеангарская - Усть-Кут №2»			
Изм.	Кол.уч.	Лист	№ док.	Подп.	Дата	Материалы по обоснованию проекта планировки территории. Графическая часть.	Стадия	Лист	Листов
Разработчик	Мароховский А.А.			<i>Мароховский</i>	08.22		ППТ- 4.5	214	318
Разработчик	Тимергалиева А.И.			<i>Тимергалиева</i>	08.22				
Разработчик	Журавлева А.В.			<i>Журавлева</i>	08.22				
Н. контр.	Алешина А.М.			<i>Алешина</i>	08.22				
Нач. отд.	Гнетова Н.Ю.			<i>Гнетова</i>	08.22	Схема границ территорий, подверженных риску возникновения чрезвычайных ситуаций природного и техногенного характера. М 1:5000			



Схема границ территорий, подверженных риску возникновения чрезвычайных ситуаций природного и техногенного характера.

Линия совмещения с Листом 216



Иркутская область

Казачинско-Ленский муниципальный район

Магистральнинское городское поселение

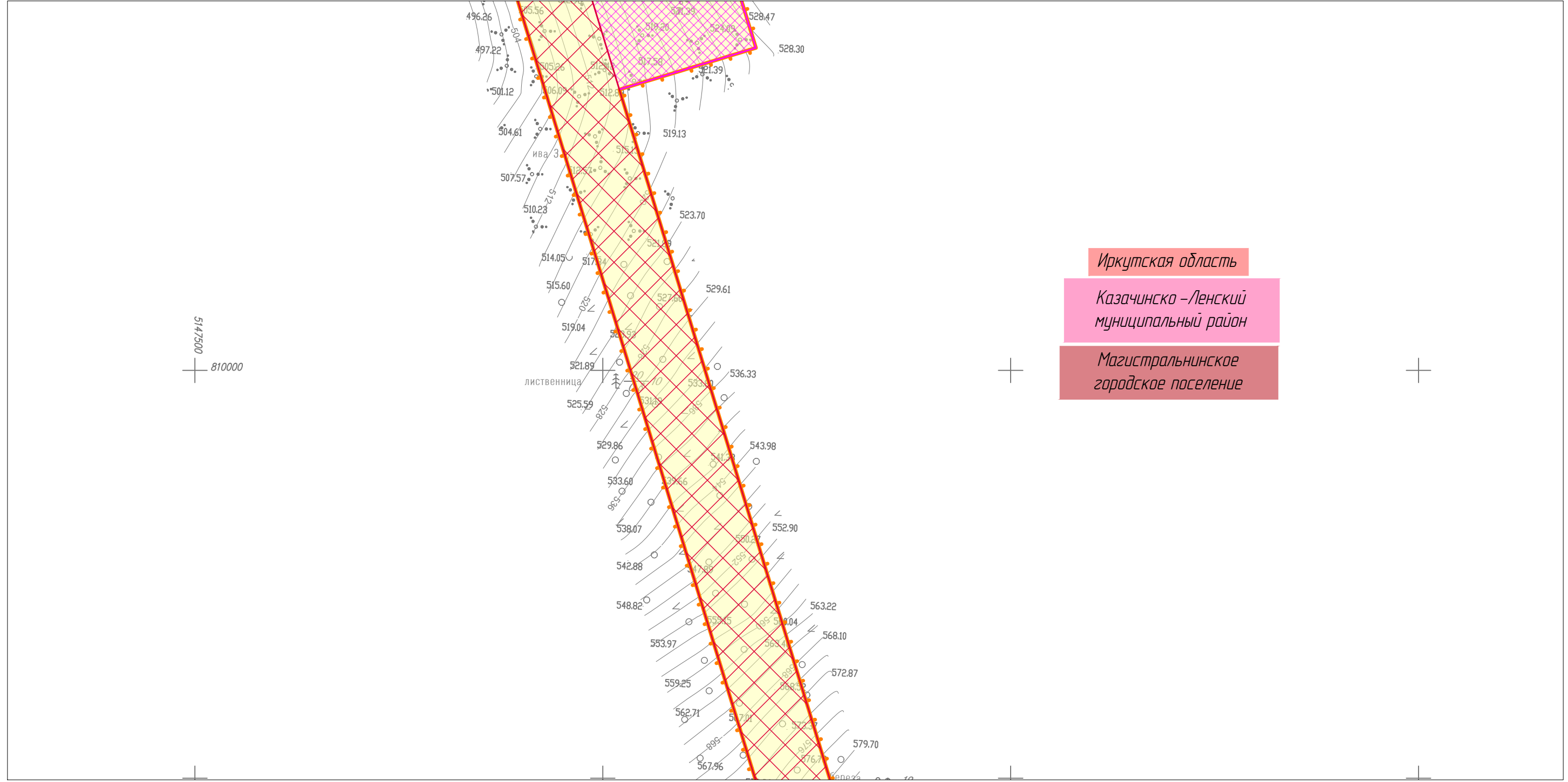
Линия совмещения с Листом 214

						Иркутская область, Казачинско-Ленский район, Киренский район, Усть-Кутский район			
						Документация по планировке территории для размещения объектов энергетики федерального значения «ВЛ 500 кВ Нижнеангарская - Усть-Кут №2»			
Изм.	Кол.уч.	Лист	№ док.	Подп.	Дата	Материалы по обоснованию проекта планировки территории. Графическая часть.	Стадия	Лист	Листов
Разработчик	Мароховский А.А.			<i>Мароховский</i>	08.22		ППТ- 4.5	215	318
Разработчик	Тимергалиева А.И.			<i>Тимергалиева</i>	08.22				
Разработчик	Журавлева А.В.			<i>Журавлева</i>	08.22				
Н. контр.	Алешина А.М.			<i>Алешина</i>	08.22				
Нач. отд.	Гнетова Н.Ю.			<i>Гнетова</i>	08.22	Схема границ территорий, подверженных риску возникновения чрезвычайных ситуаций природного и техногенного характера. М 1:5000			
						 ООО НПО "Инжгеопроект" 109052, г. Москва, Рязанский проспект, д.2 стр.49			

Схема границ территорий, подверженных риску возникновения чрезвычайных ситуаций природного и техногенного характера.



Линия совмещения с Листом 217



Линия совмещения с Листом 215


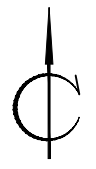
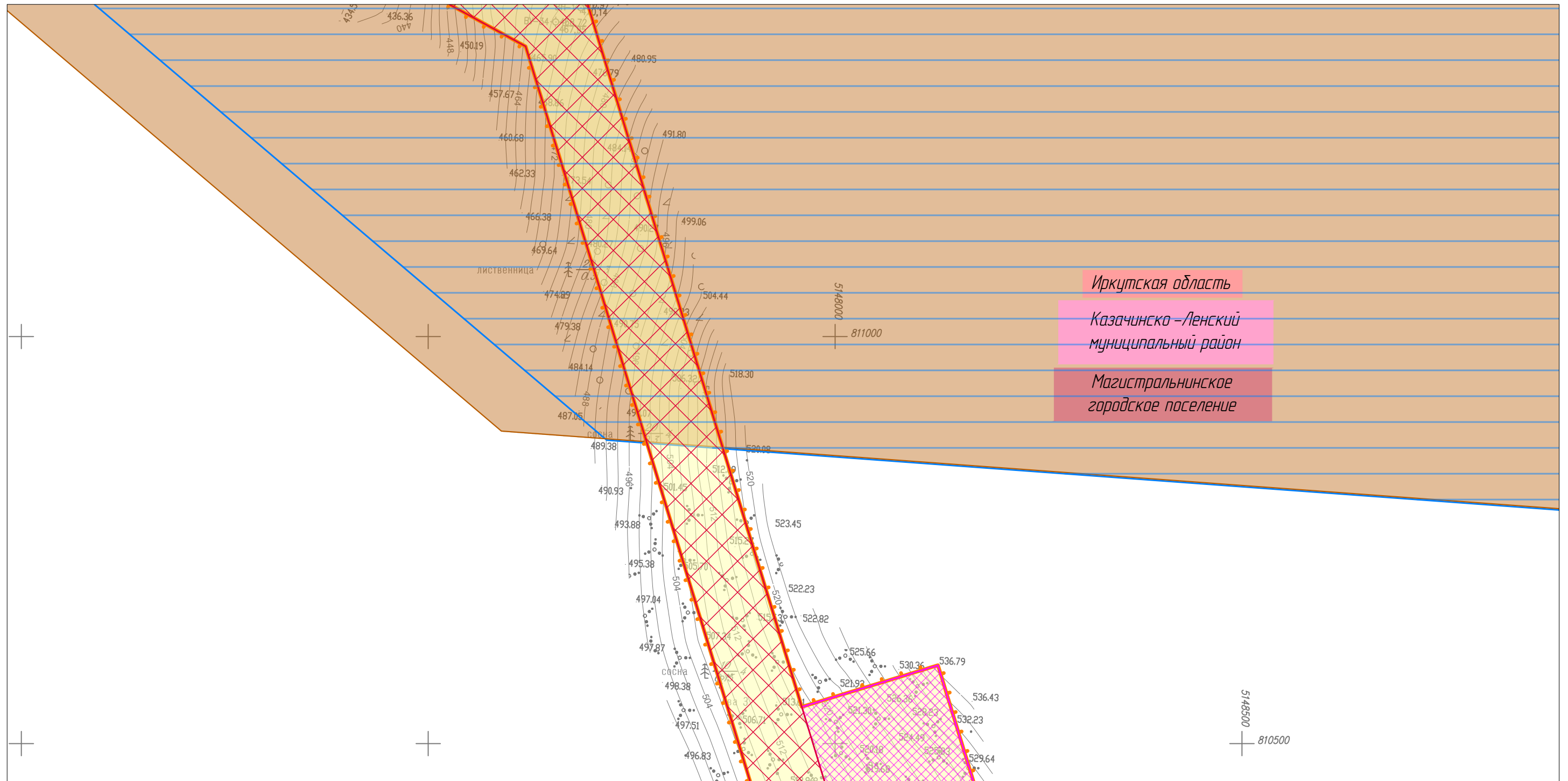
						Иркутская область, Казачинско-Ленский район, Киренский район, Усть-Кутский район			
						Документация по планировке территории для размещения объектов энергетики федерального значения «ВЛ 500 кВ Нижнеангарская - Усть-Кут №2»			
Изм.	Кол.уч.	Лист	№ док.	Подп.	Дата	Материалы по обоснованию проекта планировки территории. Графическая часть.	Стадия	Лист	Листов
Разработчик	Мароховский А.А.			<i>Мароховский</i>	08.22		ППТ- 4.5	216	318
Разработчик	Тимергалиева А.И.			<i>Тимергалиева</i>	08.22				
Разработчик	Журавлева А.В.			<i>Журавлева</i>	08.22				
Н. контр.	Алешина А.М.			<i>Алешина</i>	08.22				
Нач. отд.	Гнетова Н.Ю.			<i>Гнетова</i>	08.22	Схема границ территорий, подверженных риску возникновения чрезвычайных ситуаций природного и техногенного характера. М 1:5000			
						 ООО НПО "Инжгеопроект" 109052, г. Москва, Рязанский проспект, д.2 стр.49			

Схема границ территорий, подверженных риску возникновения чрезвычайных ситуаций природного и техногенного характера.



Линия совмещения с Листом 218



Иркутская область

Казачинско-Ленский муниципальный район

Магистральнинское городское поселение

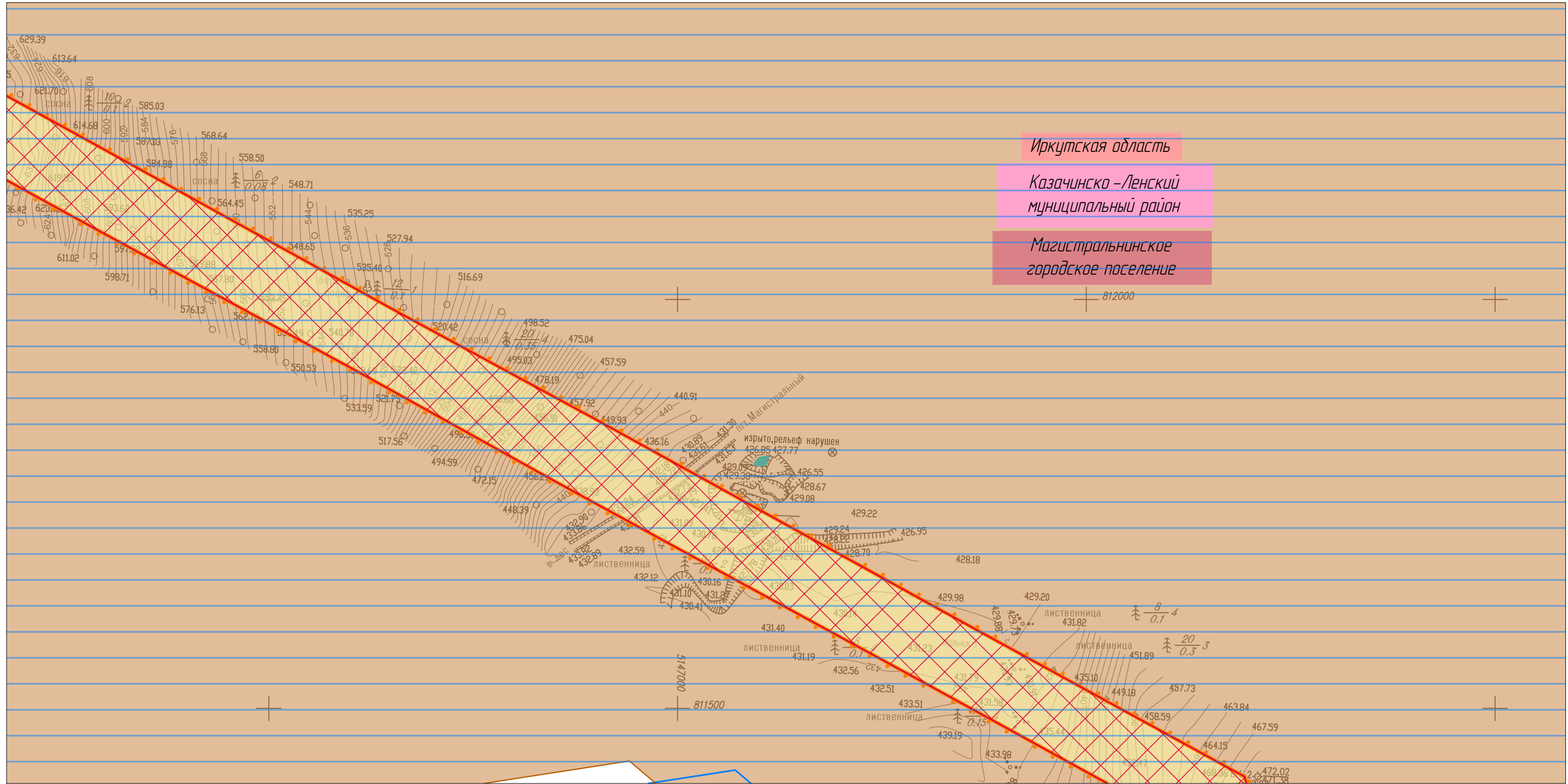
Линия совмещения с Листом 216

						Иркутская область, Казачинско-Ленский район, Киренский район, Усть-Кутский район			
						Документация по планировке территории для размещения объектов энергетики федерального значения «ВЛ 500 кВ Нижнеангарская - Усть-Кут №2»			
Изм.	Кол.уч.	Лист	№ док.	Подп.	Дата	Материалы по обоснованию проекта планировки территории. Графическая часть.	Стадия	Лист	Листов
Разработчик	Мароховский А.А.			<i>Мароховский</i>	08.22		ППТ- 4.5	217	318
Разработчик	Тимергалиева А.И.			<i>Тимергалиева</i>	08.22				
Разработчик	Журавлева А.В.			<i>Журавлева</i>	08.22				
Н. контр.	Алешина А.М.			<i>Алешина</i>	08.22				
Нач. отд.	Гнетова Н.Ю.			<i>Гнетова</i>	08.22	Схема границ территорий, подверженных риску возникновения чрезвычайных ситуаций природного и техногенного характера. М 1:5000			
						ООО НПО "Инжгеопроект" 109052, г. Москва, Рязанский проспект, д.2 стр.49			

Схема границ территорий, подверженных риску возникновения чрезвычайных ситуаций природного и техногенного характера.



Линия совмещения с Листом 219



Линия совмещения с Листом 217

						Иркутская область, Казачинско-Ленский район, Киренский район, Усть-Кутский район			
						Документация по планировке территории для размещения объектов энергетики федерального значения «ВЛ 500 кВ Нижнеангарская - Усть-Кут №2»			
Изм.	Кол.уч.	Лист	№ док.	Подп.	Дата	Материалы по обоснованию проекта планировки территории. Графическая часть.	Стадия	Лист	Листов
Разработчик	Мароховский А.А.			<i>Мароховский</i>	08.22		ППТ- 4.5	218	318
Разработчик	Тимергалиева А.И.			<i>Тимергалиева</i>	08.22				
Разработчик	Журавлева А.В.			<i>Журавлева</i>	08.22				
Н. контр.	Алешина А.М.			<i>Алешина</i>	08.22				
Нач. отд.	Гнетова Н.Ю.			<i>Гнетова</i>	08.22	Схема границ территорий, подверженных риску возникновения чрезвычайных ситуаций природного и техногенного характера. М 1:5000			
							 ООО НПО "Инжгеопроект" 109052, г. Москва, Рязанский проспект, д.2 стр.49		

Схема границ территорий, подверженных риску возникновения чрезвычайных ситуаций природного и техногенного характера.





Схема границ территорий, подверженных риску возникновения чрезвычайных ситуаций природного и техногенного характера.



Линия совмещения с Листом 222



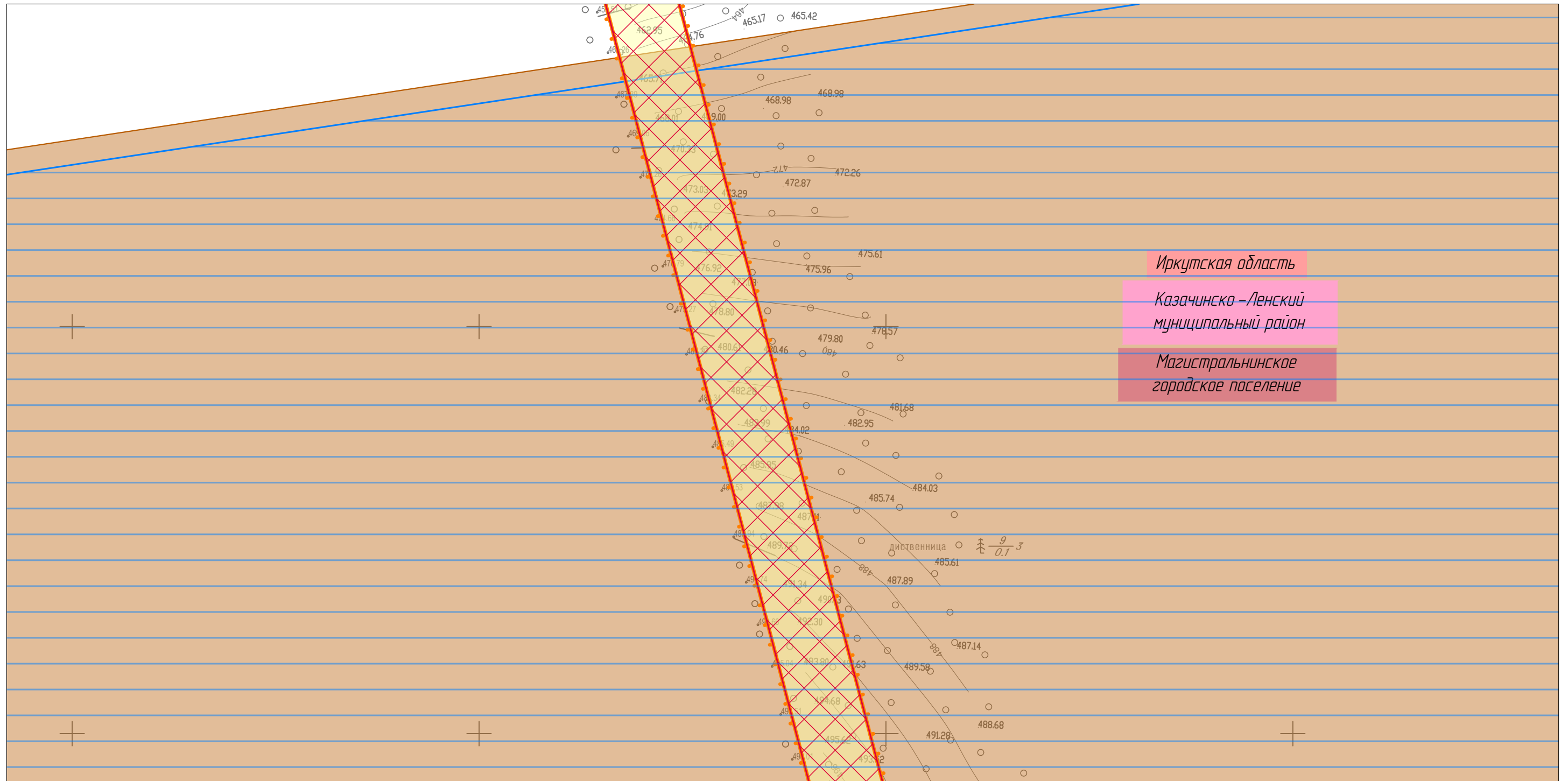
Линия совмещения с Листом 220

						Иркутская область, Казачинско-Ленский район, Киренский район, Усть-Кутский район			
						Документация по планировке территории для размещения объектов энергетики федерального значения «ВЛ 500 кВ Нижнеангарская - Усть-Кут №2»			
Изм.	Кол.уч.	Лист	№ док.	Подп.	Дата	Материалы по обоснованию проекта планировки территории. Графическая часть.	Стадия	Лист	Листов
Разработчик	Мароховский А.А.			<i>Мароховский</i>	08.22		ППТ- 4.5	221	318
Разработчик	Тимергалиева А.И.			<i>Тимергалиева</i>	08.22				
Разработчик	Журавлева А.В.			<i>Журавлева</i>	08.22				
Н. контр.	Алешина А.М.			<i>Алешина</i>	08.22				
Нач. отд.	Гнетова Н.Ю.			<i>Гнетова</i>	08.22				
						Схема границ территорий, подверженных риску возникновения чрезвычайных ситуаций природного и техногенного характера. М 1:5000			
						 ООО НПО "Инжгеопроект" 109052, г. Москва, Рязанский проспект, д.2 стр.49			



Схема границ территорий, подверженных риску возникновения чрезвычайных ситуаций природного и техногенного характера.

Линия совмещения с Листом 223



Иркутская область

Казачинско-Ленский муниципальный район

Магистральнинское городское поселение

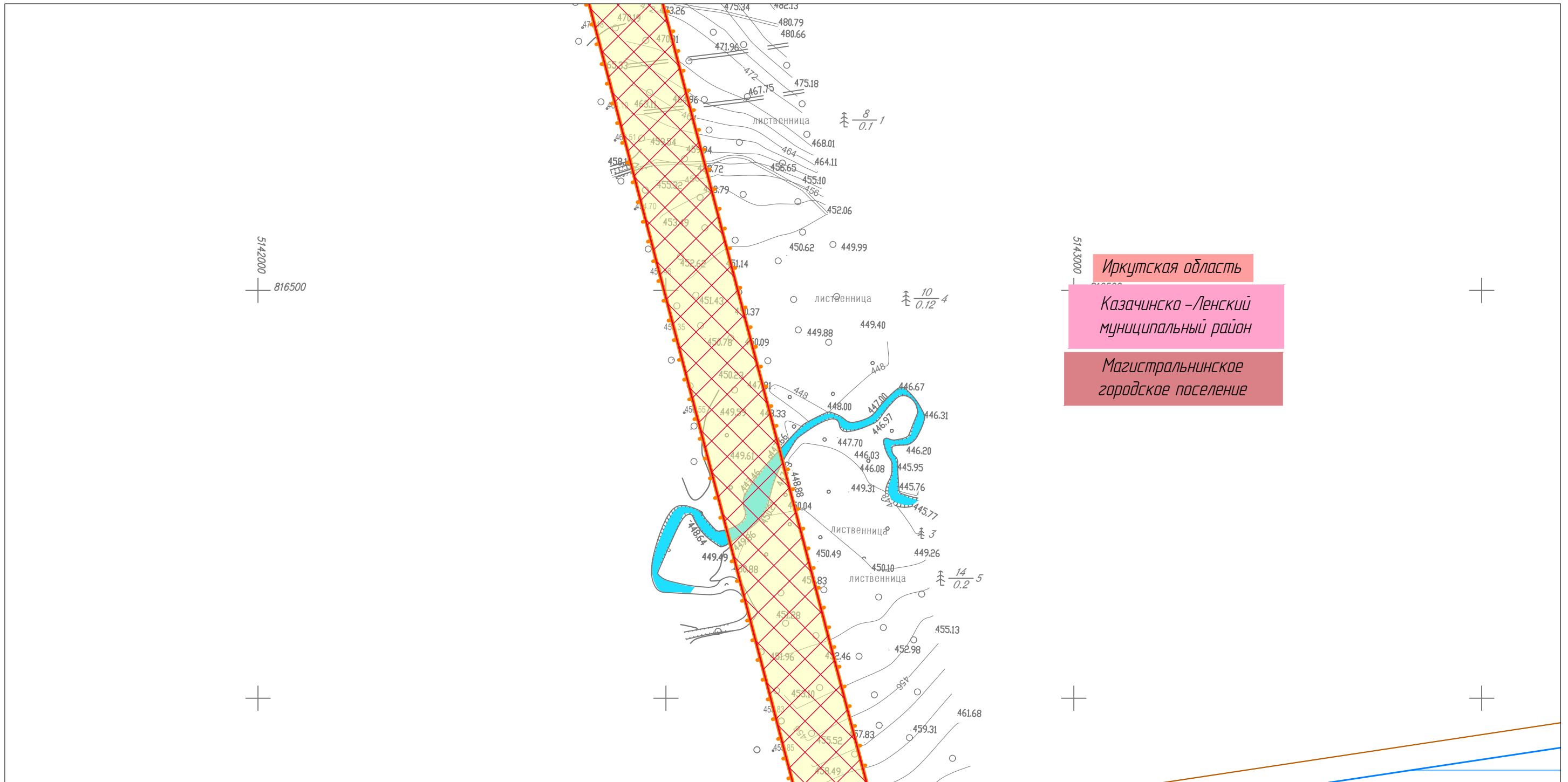
Линия совмещения с Листом 221

						Иркутская область, Казачинско-Ленский район, Киренский район, Усть-Кутский район			
						Документация по планировке территории для размещения объектов энергетики федерального значения «ВЛ 500 кВ Нижнеангарская - Усть-Кут №2»			
Изм.	Кол.уч.	Лист	№ док.	Подп.	Дата	Материалы по обоснованию проекта планировки территории. Графическая часть.	Стадия	Лист	Листов
Разработчик	Мароховский А.А.			<i>Мароховский</i>	08.22		ППТ- 4.5	222	318
Разработчик	Тимергалиева А.И.			<i>Тимергалиева</i>	08.22				
Разработчик	Журавлева А.В.			<i>Журавлева</i>	08.22				
Н. контр.	Алешина А.М.			<i>Алешина</i>	08.22				
Нач. отд.	Гнетова Н.Ю.			<i>Гнетова</i>	08.22	Схема границ территорий, подверженных риску возникновения чрезвычайных ситуаций природного и техногенного характера. М 1:5000			
						 ООО НПО "Инжгеопроект" 109052, г. Москва, Рязанский проспект, д.2 стр.49			

Схема границ территорий, подверженных риску возникновения чрезвычайных ситуаций природного и техногенного характера.



Линия совмещения с Листом 224



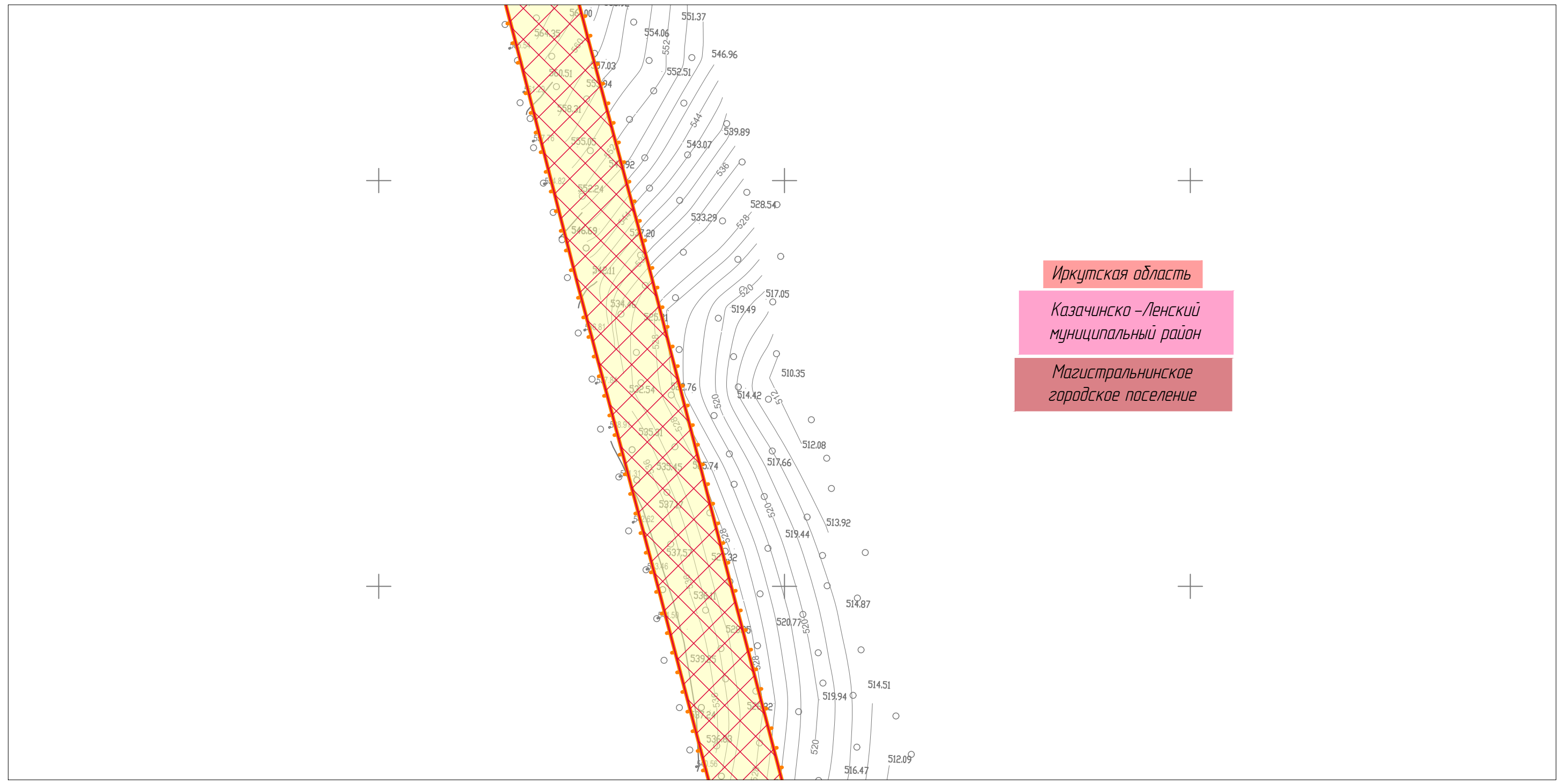
Линия совмещения с Листом 222

Иркутская область, Казачинско-Ленский район, Киренский район, Усть-Кутский район					
Документация по планировке территории для размещения объектов энергетики федерального значения «ВЛ 500 кВ Нижнеангарская - Усть-Кут №2»					
Изм.	Кол.уч.	Лист	№ док.	Подп.	Дата
Разработчик	Мароховский А.А.			<i>Мароховский</i>	08.22
Разработчик	Тимергалиева А.И.			<i>Тимергалиева</i>	08.22
Разработчик	Журавлева А.В.			<i>Журавлева</i>	08.22
Н. контр.	Алешина А.М.			<i>Алешина</i>	08.22
Нач. отд.	Гнетова Н.Ю.			<i>Гнетова</i>	08.22
Материалы по обоснованию проекта планировки территории. Графическая часть.			Стадия	Лист	Листов
			ППТ- 4.5	223	318
Схема границ территорий, подверженных риску возникновения чрезвычайных ситуаций природного и техногенного характера. М 1:5000			 ООО НПО "Инжгеопроект" 109052, г. Москва, Рязанский проспект, д.2 стр.49		



Схема границ территорий, подверженных риску возникновения чрезвычайных ситуаций природного и техногенного характера.

Линия совмещения с Листом 227



Иркутская область
 Казачинско-Ленский муниципальный район
 Магистральнинское городское поселение

Линия совмещения с Листом 225

						Иркутская область, Казачинско-Ленский район, Киренский район, Усть-Кутский район			
						Документация по планировке территории для размещения объектов энергетики федерального значения «ВЛ 500 кВ Нижнеангарская - Усть-Кут №2»			
Изм.	Кол.уч.	Лист	№ док.	Подп.	Дата	Материалы по обоснованию проекта планировки территории. Графическая часть.	Стадия	Лист	Листов
Разработчик	Мароховский А.А.			<i>Мароховский</i>	08.22		ППТ- 4.5	226	318
Разработчик	Тимергалиева А.И.			<i>Тимергалиева</i>	08.22				
Разработчик	Журавлева А.В.			<i>Журавлева</i>	08.22				
Н. контр.	Алешина А.М.			<i>Алешина</i>	08.22				
Нач. отд.	Гнетова Н.Ю.			<i>Гнетова</i>	08.22	Схема границ территорий, подверженных риску возникновения чрезвычайных ситуаций природного и техногенного характера. М 1:5000			
						 ООО НПО "Инжгеопроект" 109052, г. Москва, Рязанский проспект, д.2 стр.49			

Схема границ территорий, подверженных риску возникновения чрезвычайных ситуаций природного и техногенного характера.



Линия совмещения с Листом 228



Иркутская область
 Казачинско-Ленский
 муниципальный район
 Магистральнинское
 городское поселение

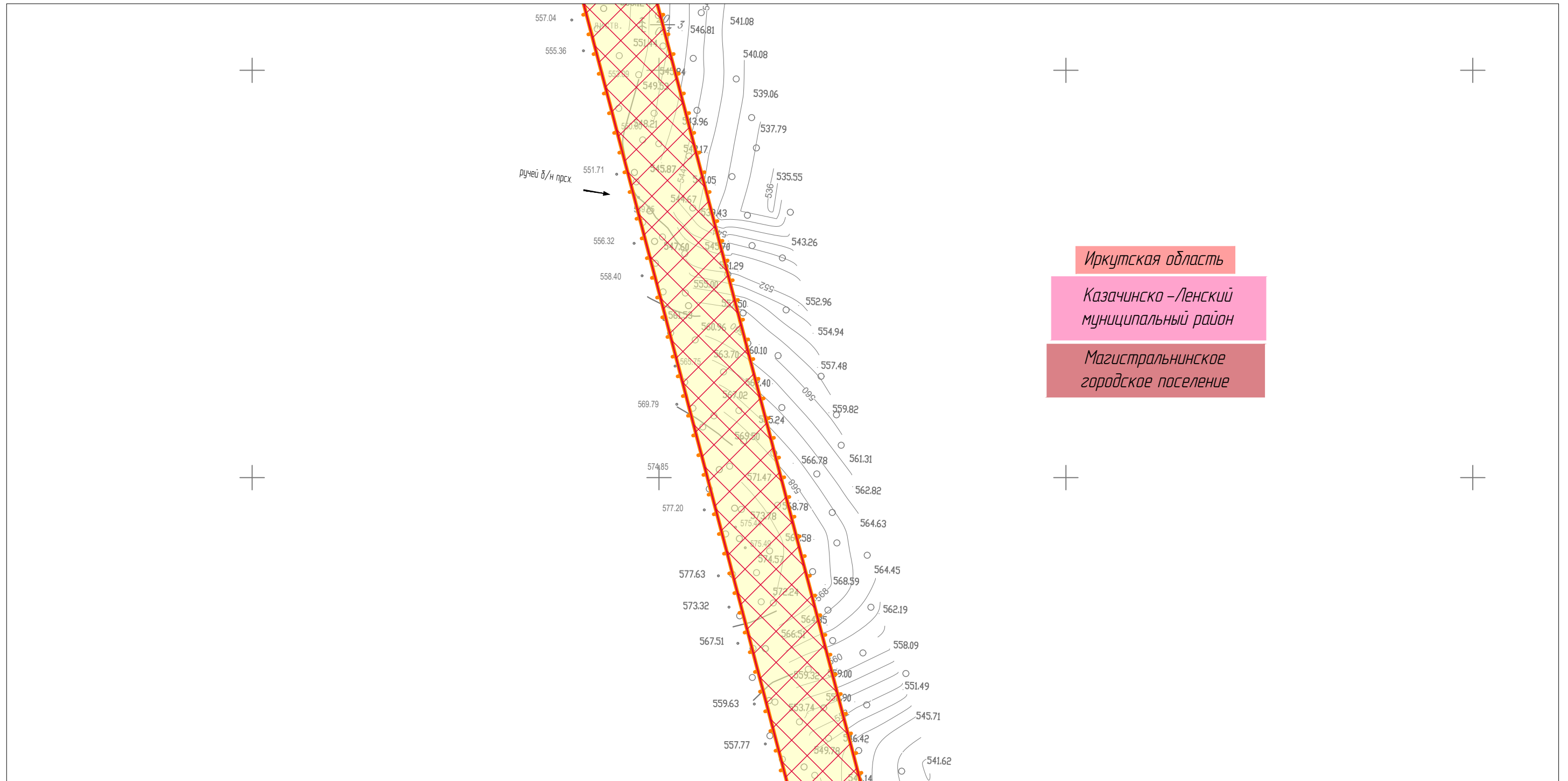
Линия совмещения с Листом 226

						Иркутская область, Казачинско-Ленский район, Киренский район, Усть-Кутский район			
						Документация по планировке территории для размещения объектов энергетики федерального значения «ВЛ 500 кВ Нижнеангарская - Усть-Кут №2»			
Изм.	Кол.уч.	Лист	№ док.	Подп.	Дата	Материалы по обоснованию проекта планировки территории. Графическая часть.	Стадия	Лист	Листов
Разработчик	Мароховский А.А.			<i>Мароховский</i>	08.22		ППТ- 4.5	227	318
Разработчик	Тимергалиева А.И.			<i>Тимергалиева</i>	08.22				
Разработчик	Журавлева А.В.			<i>Журавлева</i>	08.22				
Н. контр.	Алешина А.М.			<i>Алешина</i>	08.22				
Нач. отд.	Гнетова Н.Ю.			<i>Гнетова</i>	08.22	Схема границ территорий, подверженных риску возникновения чрезвычайных ситуаций природного и техногенного характера. М 1:5000			
						ООО НПО "Инжгеопроект" 109052, г. Москва, Рязанский проспект, д.2 стр.49			

Схема границ территорий, подверженных риску возникновения чрезвычайных ситуаций природного и техногенного характера.



Линия совмещения с Листом 230



Иркутская область

Казачинско-Ленский
муниципальный район

Магистральнинское
городское поселение

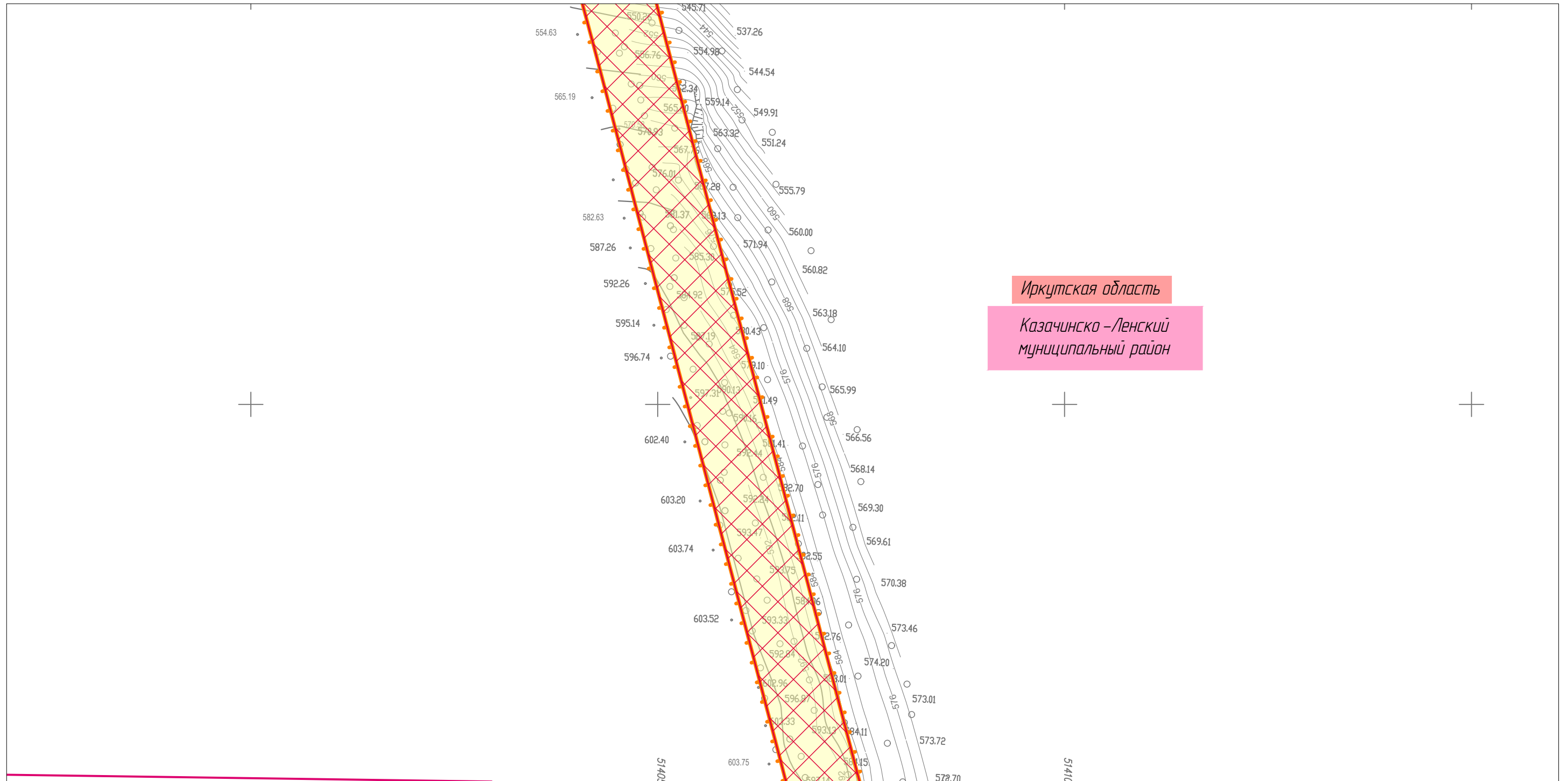
Линия совмещения с Листом 228

						Иркутская область, Казачинско-Ленский район, Киренский район, Усть-Кутский район			
						Документация по планировке территории для размещения объектов энергетики федерального значения «ВЛ 500 кВ Нижнеангарская - Усть-Кут №2»			
Изм.	Кол.уч.	Лист	№ док.	Подп.	Дата	Материалы по обоснованию проекта планировки территории. Графическая часть.	Стадия	Лист	Листов
Разработчик	Мароховский А.А.			<i>Мароховский</i>	08.22		ППТ- 4.5	229	318
Разработчик	Тимергалиева А.И.			<i>Тимергалиева</i>	08.22				
Разработчик	Журавлева А.В.			<i>Журавлева</i>	08.22				
Н. контр.	Алешина А.М.			<i>Алешина</i>	08.22				
Нач. отд.	Гнетова Н.Ю.			<i>Гнетова</i>	08.22	Схема границ территорий, подверженных риску возникновения чрезвычайных ситуаций природного и техногенного характера. М 1:5000			
						 ООО НПО "Инжгеопроект" 109052, г. Москва, Рязанский проспект, д.2 стр.49			

Схема границ территорий, подверженных риску возникновения чрезвычайных ситуаций природного и техногенного характера.



Линия совмещения с Листом 232



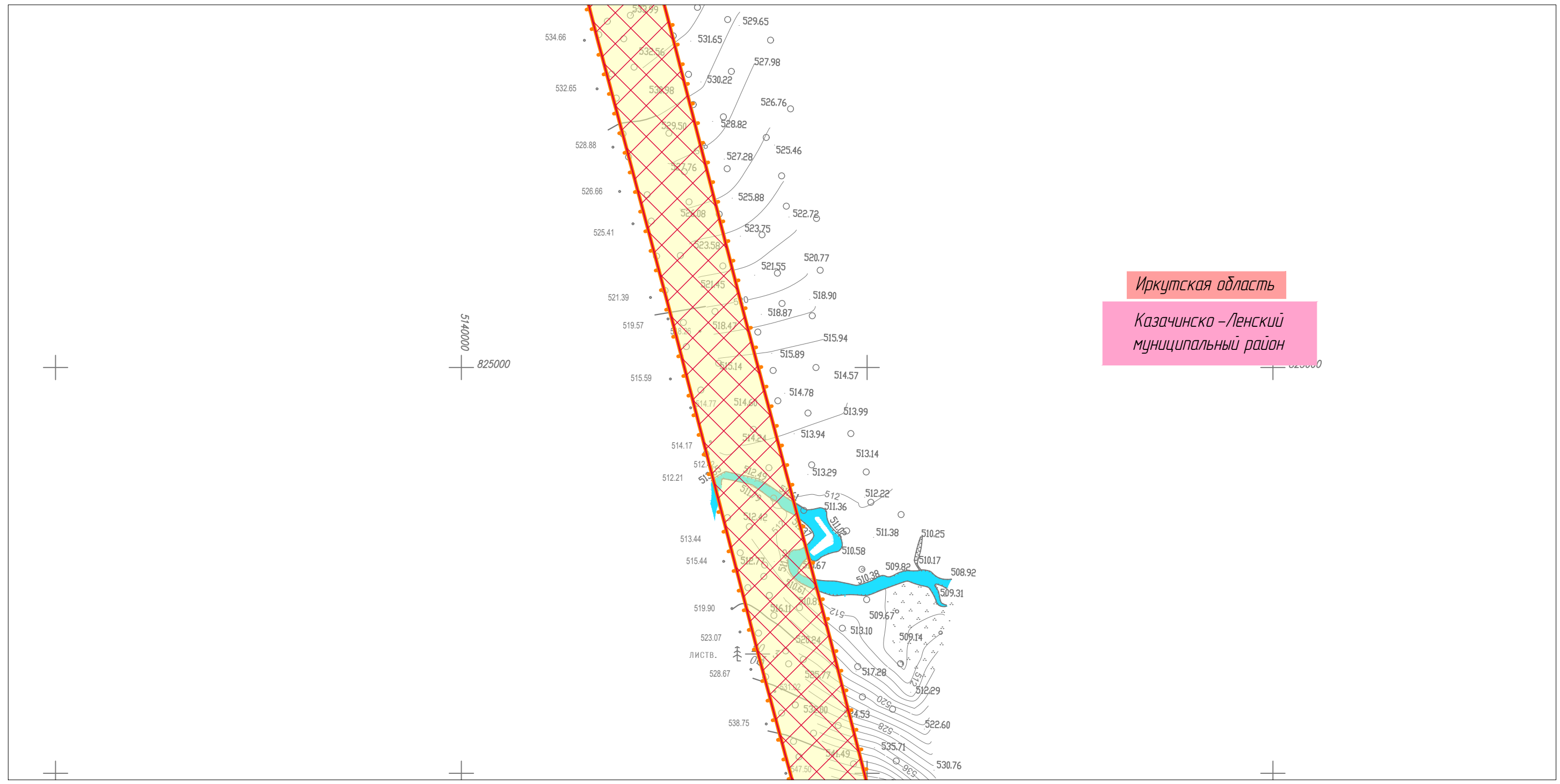
Линия совмещения с Листом 230

						Иркутская область, Казачинско-Ленский район, Киренский район, Усть-Кутский район			
						Документация по планировке территории для размещения объектов энергетики федерального значения «ВЛ 500 кВ Нижнеангарская - Усть-Кут №2»			
Изм.	Кол.уч.	Лист	№ док.	Подп.	Дата	Материалы по обоснованию проекта планировки территории. Графическая часть.	Стадия	Лист	Листов
Разработчик	Мароховский А.А.			<i>Мароховский</i>	08.22		ППТ- 4.5	231	318
Разработчик	Тимергалиева А.И.			<i>Тимергалиева</i>	08.22				
Разработчик	Журавлева А.В.			<i>Журавлева</i>	08.22				
Н. контр.	Алешина А.М.			<i>Алешина</i>	08.22				
Нач. отд.	Гнетова Н.Ю.			<i>Гнетова</i>	08.22	Схема границ территорий, подверженных риску возникновения чрезвычайных ситуаций природного и техногенного характера. М 1:5000			
						 ООО НПО "Инжгеопроект" 109052, г. Москва, Рязанский проспект, д.2 стр.49			

Схема границ территорий, подверженных риску возникновения чрезвычайных ситуаций природного и техногенного характера.



Линия совмещения с Листом 233



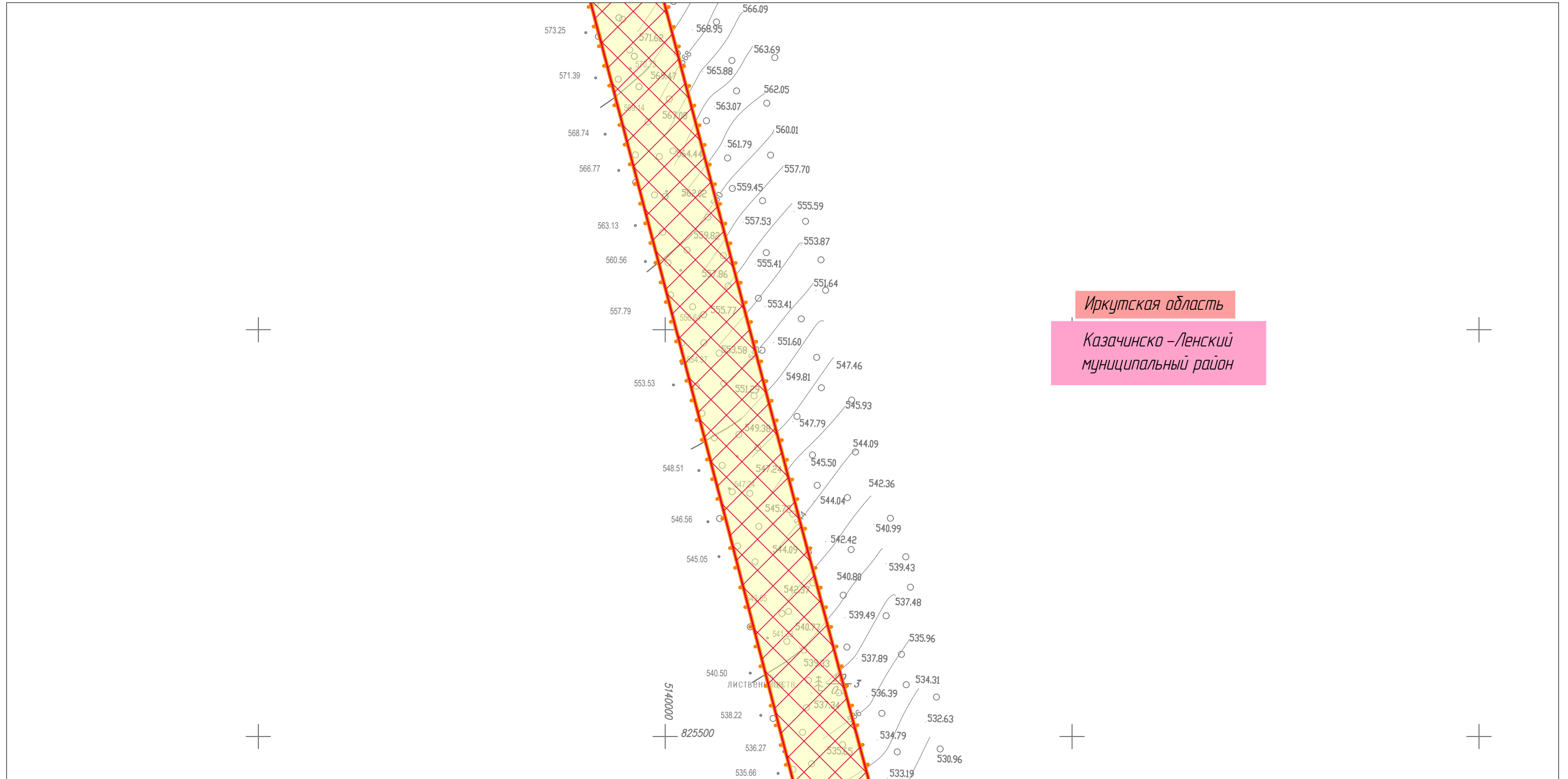
Линия совмещения с Листом 231

						Иркутская область, Казачинско-Ленский район, Киренский район, Усть-Кутский район			
						Документация по планировке территории для размещения объектов энергетики федерального значения «ВЛ 500 кВ Нижнеангарская - Усть-Кут №2»			
Изм.	Кол.уч.	Лист	№ док.	Подп.	Дата	Материалы по обоснованию проекта планировки территории. Графическая часть.	Стадия	Лист	Листов
Разработчик	Мароховский А.А.			<i>Мароховский</i>	08.22		ППТ- 4.5	232	318
Разработчик	Тимергалиева А.И.			<i>Тимергалиева</i>	08.22				
Разработчик	Журавлева А.В.			<i>Журавлева</i>	08.22				
Н. контр.	Алешина А.М.			<i>Алешина</i>	08.22				
Нач. отд.	Гнетова Н.Ю.			<i>Гнетова</i>	08.22	Схема границ территорий, подверженных риску возникновения чрезвычайных ситуаций природного и техногенного характера. М 1:5000			
						ООО НПО "Инжгеопроект" 109052, г. Москва, Рязанский проспект, д.2 стр.49			

Схема границ территорий, подверженных риску возникновения чрезвычайных ситуаций природного и техногенного характера.



Линия совмещения с Листом 234



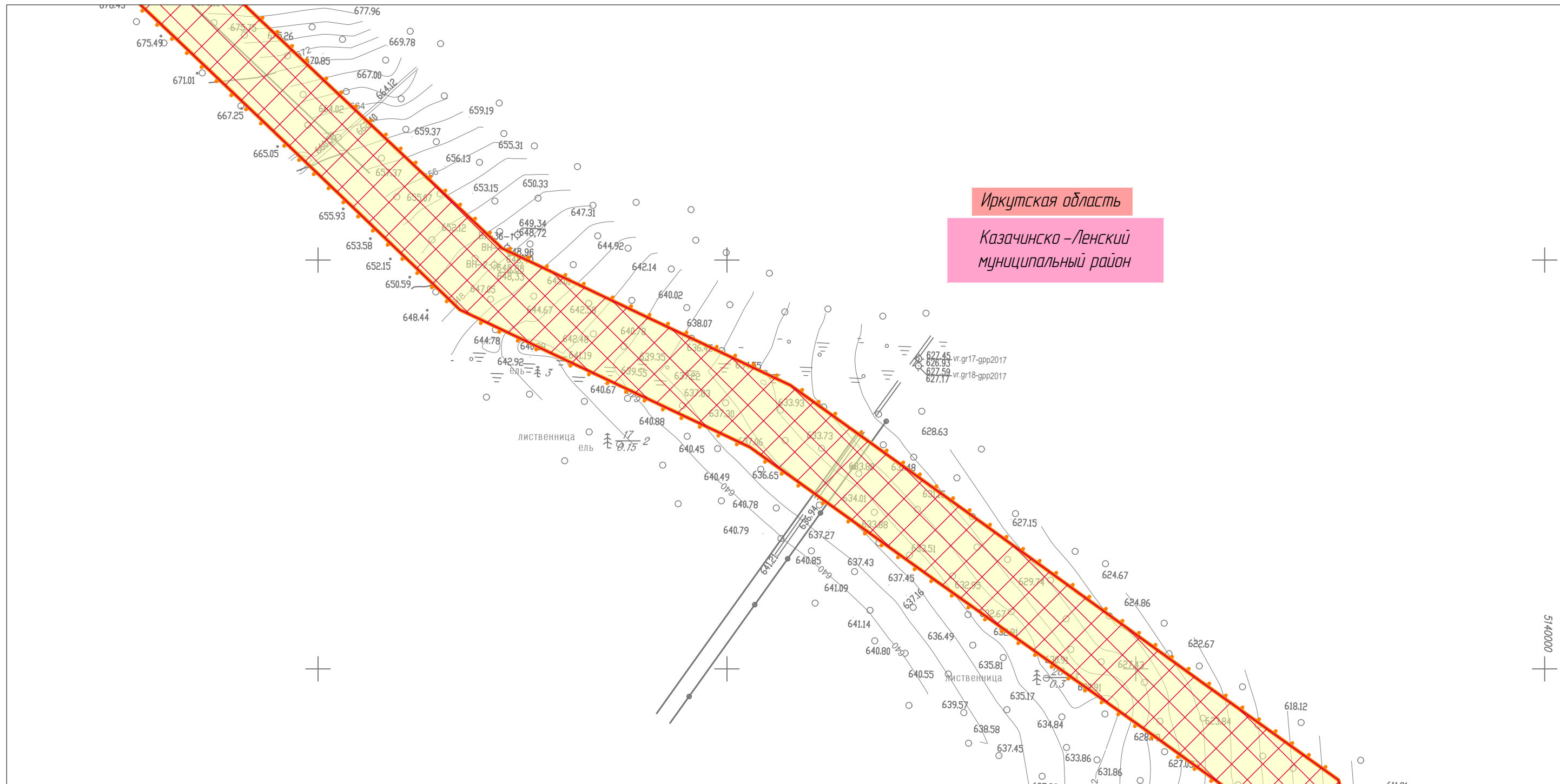
Линия совмещения с Листом 232

						Иркутская область, Казачинско-Ленский район, Киренский район, Усть-Кутский район			
						Документация по планировке территории для размещения объектов энергетики федерального значения «ВЛ 500 кВ Нижнеангарская - Усть-Кут №2»			
Изм.	Кол.уч.	Лист	№ док.	Подп.	Дата	Материалы по обоснованию проекта планировки территории. Графическая часть.	Стадия	Лист	Листов
Разработчик	Мароховский А.А.			<i>Мароховский</i>	08.22		ППТ- 4.5	233	318
Разработчик	Тимергалиева А.И.			<i>Тимергалиева</i>	08.22				
Разработчик	Журавлева А.В.			<i>Журавлева</i>	08.22				
Н. контр.	Алешина А.М.			<i>Алешина</i>	08.22				
Нач. отд.	Гнетова Н.Ю.			<i>Гнетова</i>	08.22	Схема границ территорий, подверженных риску возникновения чрезвычайных ситуаций природного и техногенного характера. М 1:5000			
						ООО НПО "Инжгеопроект" 109052, г. Москва, Рязанский проспект, д.2 стр.49			

Схема границ территорий, подверженных риску возникновения чрезвычайных ситуаций природного и техногенного характера.



Линия совмещения с Листом 236



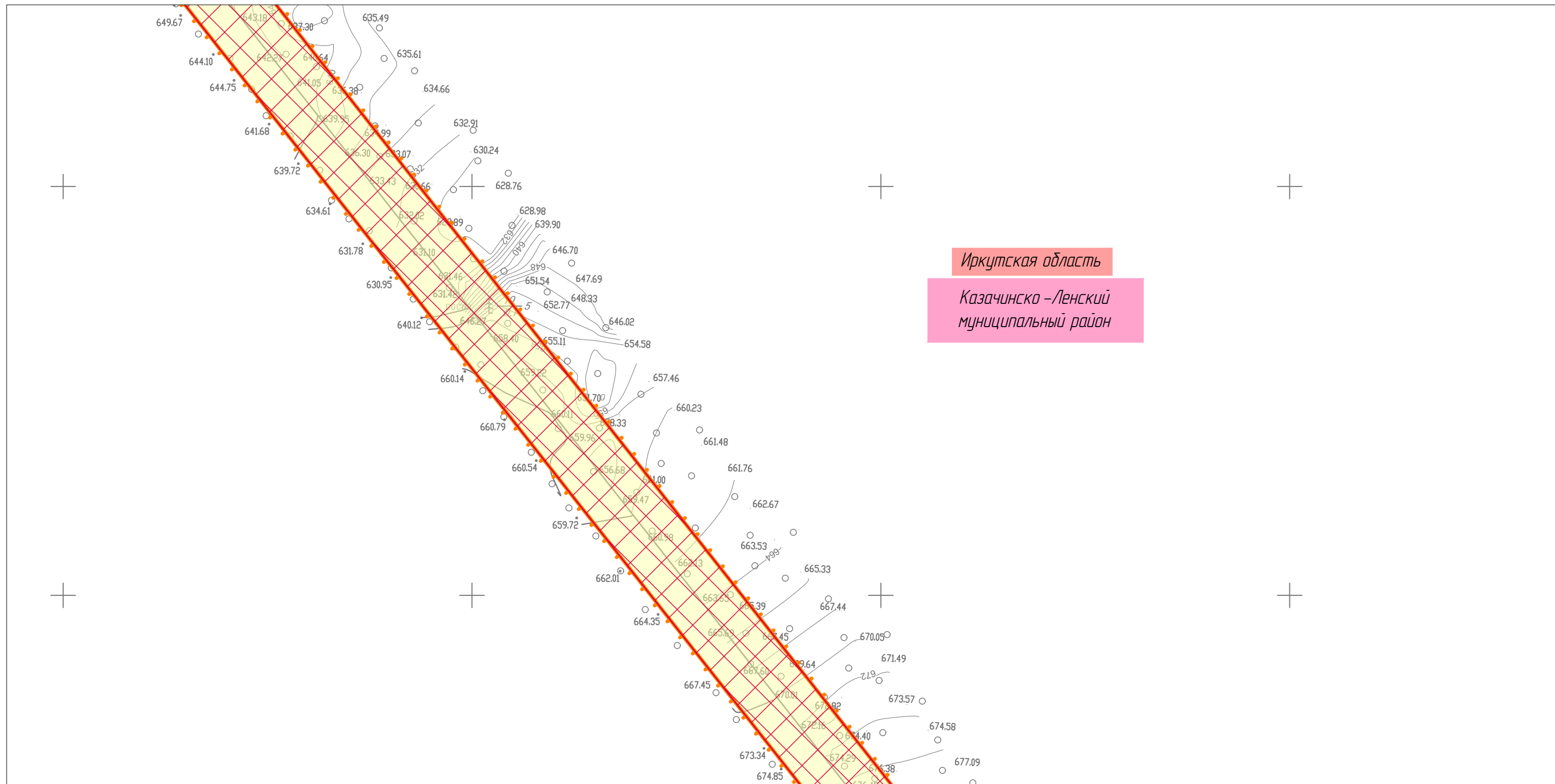
Линия совмещения с Листом 234

						Иркутская область, Казачинско-Ленский район, Киренский район, Усть-Кутский район			
						Документация по планировке территории для размещения объектов энергетики федерального значения «ВЛ 500 кВ Нижнеангарская - Усть-Кут №2»			
Изм.	Кол.уч.	Лист	№ док.	Подп.	Дата	Материалы по обоснованию проекта планировки территории. Графическая часть.	Стадия	Лист	Листов
Разработчик	Мароховский А.А.			<i>Мароховский</i>	08.22		ППТ- 4.5	235	318
Разработчик	Тимергалиева А.И.			<i>Тимергалиева</i>	08.22				
Разработчик	Журавлева А.В.			<i>Журавлева</i>	08.22				
Н. контр.	Алешина А.М.			<i>Алешина</i>	08.22				
Нач. отд.	Гнетова Н.Ю.			<i>Гнетова</i>	08.22	Схема границ территорий, подверженных риску возникновения чрезвычайных ситуаций природного и техногенного характера. М 1:5000			
						 ООО НПО "Инжгеопроект" 109052, г. Москва, Рязанский проспект, д.2 стр.49			

Схема границ территорий, подверженных риску возникновения чрезвычайных ситуаций природного и техногенного характера.



Линия совмещения с Листом 238



Иркутская область
Казачинско-Ленский муниципальный район

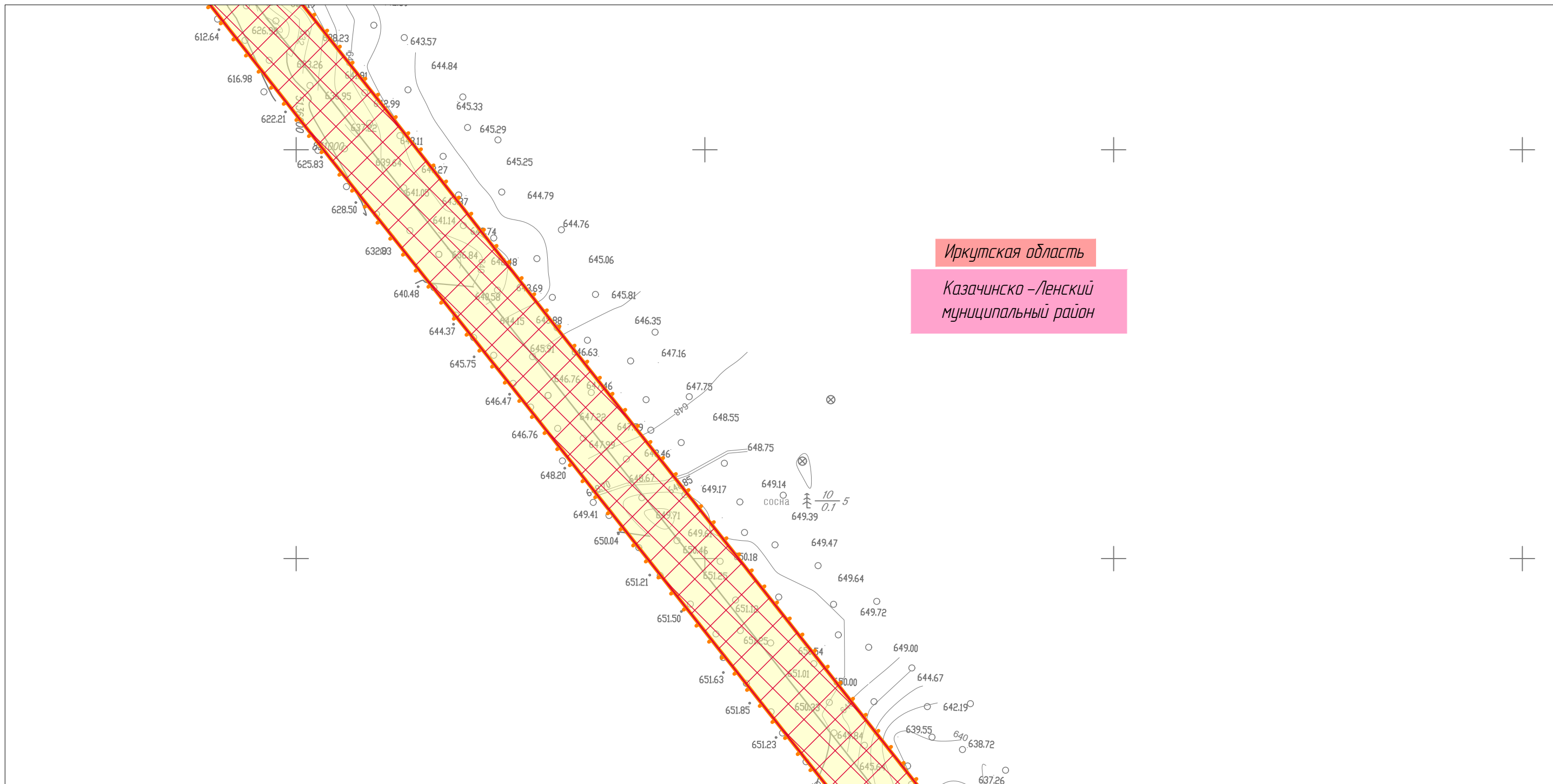
Линия совмещения с Листом 236

						Иркутская область, Казачинско-Ленский район, Киренский район, Усть-Кутский район			
						Документация по планировке территории для размещения объектов энергетики федерального значения «ВЛ 500 кВ Нижнеангарская - Усть-Кут №2»			
Изм.	Кол.уч.	Лист	№ док.	Подп.	Дата	Материалы по обоснованию проекта планировки территории. Графическая часть.	Стадия	Лист	Листов
Разработчик	Мароховский А.А.			<i>Мароховский</i>	08.22		ППТ- 4.5	237	318
Разработчик	Тимергалиева А.И.			<i>Тимергалиева</i>	08.22				
Разработчик	Журавлева А.В.			<i>Журавлева</i>	08.22				
Н. контр.	Алешина А.М.			<i>Алешина</i>	08.22				
Нач. отд.	Гнетова Н.Ю.			<i>Гнетова</i>	08.22	Схема границ территорий, подверженных риску возникновения чрезвычайных ситуаций природного и техногенного характера. М 1:5000			
						 ООО НПО "Инжгеопроект" 109052, г. Москва, Рязанский проспект, д.2 стр.49			

Схема границ территорий, подверженных риску возникновения чрезвычайных ситуаций природного и техногенного характера.



Линия совмещения с Листом 239



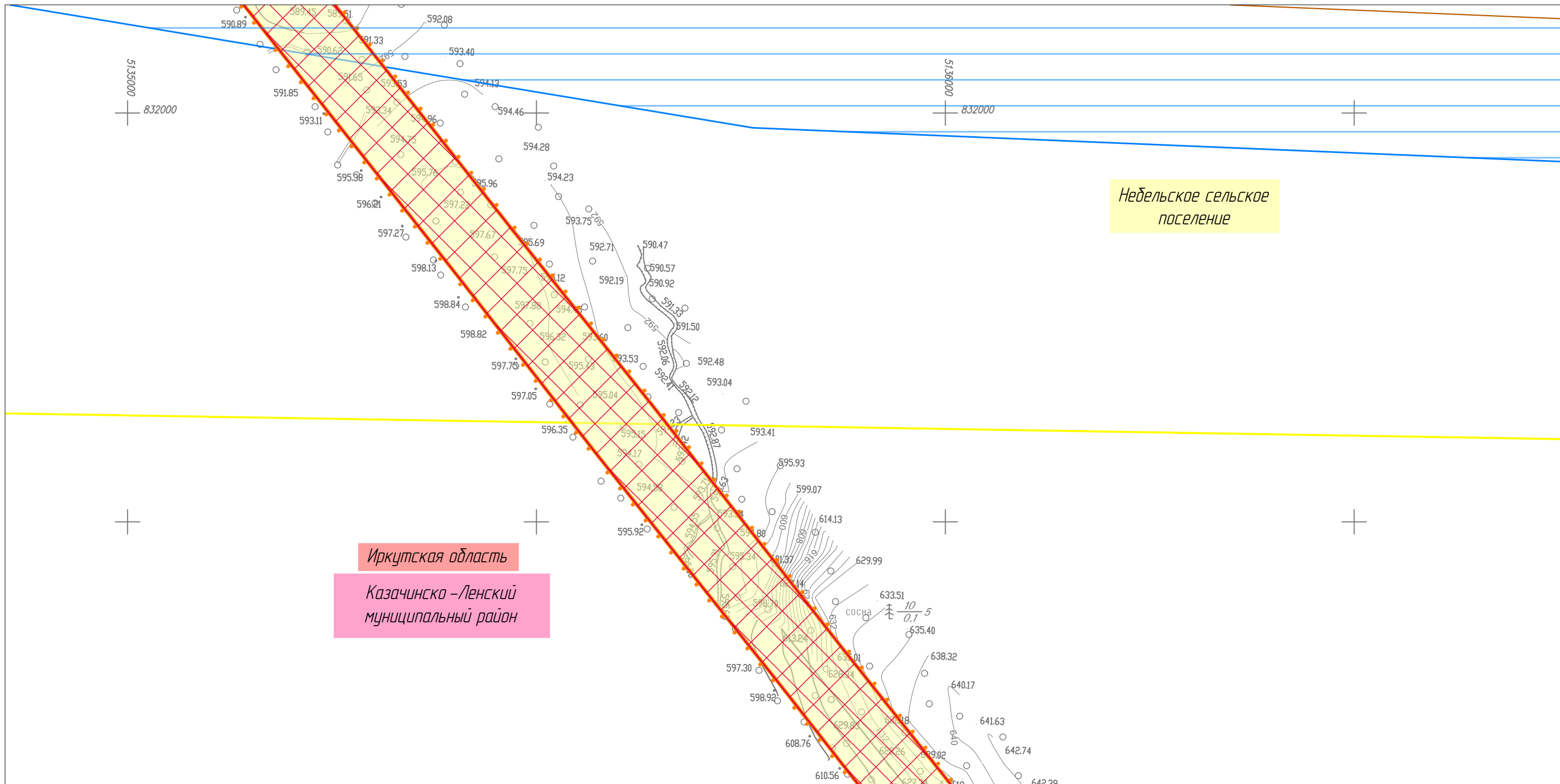
Линия совмещения с Листом 237

						Иркутская область, Казачинско-Ленский район, Киренский район, Усть-Кутский район			
						Документация по планировке территории для размещения объектов энергетики федерального значения «ВЛ 500 кВ Нижнеангарская - Усть-Кут №2»			
Изм.	Кол.уч.	Лист	№ док.	Подп.	Дата	Материалы по обоснованию проекта планировки территории. Графическая часть.	Стадия	Лист	Листов
Разработчик	Мароховский А.А.			<i>Мароховский</i>	08.22		ППТ- 4.5	238	318
Разработчик	Тимергалиева А.И.			<i>Тимергалиева</i>	08.22				
Разработчик	Журавлева А.В.			<i>Журавлева</i>	08.22				
Н. контр.	Алешина А.М.			<i>Алешина</i>	08.22				
Нач. отд.	Гнетова Н.Ю.			<i>Гнетова</i>	08.22	Схема границ территорий, подверженных риску возникновения чрезвычайных ситуаций природного и техногенного характера. М 1:5000			
						 ООО НПО "Инжгеопроект" 109052, г. Москва, Рязанский проспект, д.2 стр.49			

Схема границ территорий, подверженных риску возникновения чрезвычайных ситуаций природного и техногенного характера.



Линия совмещения с Листом 240



Иркутская область

Казачинско-Ленский
муниципальный район

Недельское сельское
поселение

Линия совмещения с Листом 238

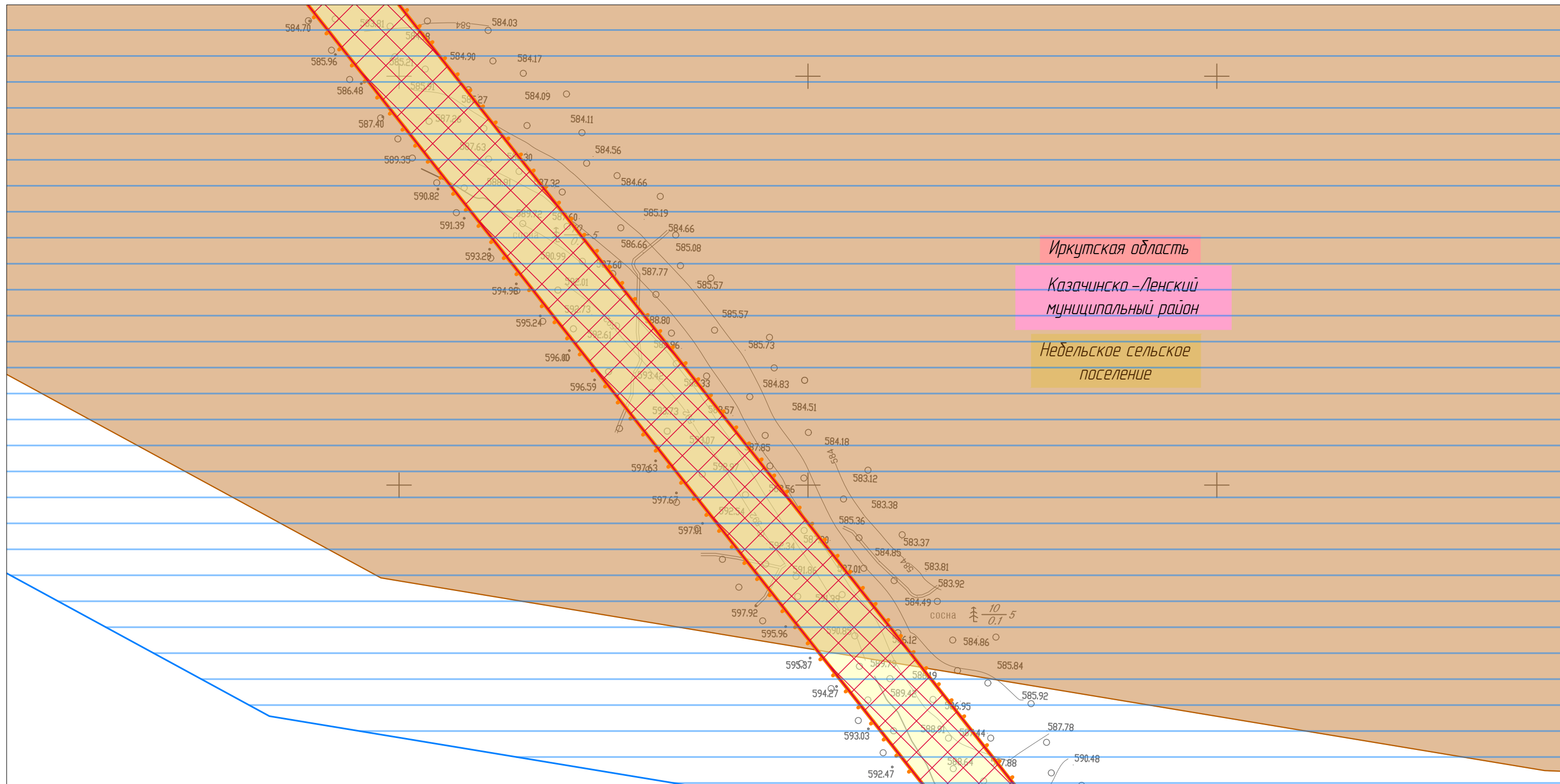
						Иркутская область, Казачинско-Ленский район, Киренский район, Усть-Кутский район			
						Документация по планировке территории для размещения объектов энергетики федерального значения «ВЛ 500 кВ Нижнеангарская - Усть-Кут №2»			
Изм.	Кол.уч.	Лист	№ док.	Подп.	Дата	Материалы по обоснованию проекта планировки территории. Графическая часть.	Стадия	Лист	Листов
Разработчик	Мароховский А.А.			<i>Мароховский</i>	08.22		ППТ- 4.5	239	318
Разработчик	Тимергалиева А.И.			<i>Тимергалиева</i>	08.22				
Разработчик	Журавлева А.В.			<i>Журавлева</i>	08.22				
Н. контр.	Алешина А.М.			<i>Алешина</i>	08.22				
Нач. отд.	Гнетова Н.Ю.			<i>Гнетова</i>	08.22	Схема границ территорий, подверженных риску возникновения чрезвычайных ситуаций природного и техногенного характера. М 1:5000			

ООО НПО "Инжгеопроект"
109052, г. Москва,
Рязанский проспект,
д.2 стр.49

Схема границ территорий, подверженных риску возникновения чрезвычайных ситуаций природного и техногенного характера.



Линия совмещения с Листом 241



Иркутская область
Казачинско-Ленский муниципальный район
Недельское сельское поселение


Линия совмещения с Листом 239

						Иркутская область, Казачинско-Ленский район, Киренский район, Усть-Кутский район			
						Документация по планировке территории для размещения объектов энергетики федерального значения «ВЛ 500 кВ Нижнеангарская - Усть-Кут №2»			
Изм.	Кол.уч.	Лист	№ док.	Подп.	Дата	Материалы по обоснованию проекта планировки территории. Графическая часть.	Стадия	Лист	Листов
Разработчик	Мароховский А.А.			<i>Мароховский</i>	08.22		ППТ- 4.5	240	318
Разработчик	Тимергалиева А.И.			<i>Тимергалиева</i>	08.22				
Разработчик	Журавлева А.В.			<i>Журавлева</i>	08.22				
Н. контр.	Алешина А.М.			<i>Алешина</i>	08.22				
Нач. отд.	Гнетова Н.Ю.			<i>Гнетова</i>	08.22	Схема границ территорий, подверженных риску возникновения чрезвычайных ситуаций природного и техногенного характера. М 1:5000		 ООО НПО "Инжгеопроект" 109052, г. Москва, Рязанский проспект, д.2 стр.49	

Схема границ территорий, подверженных риску возникновения чрезвычайных ситуаций природного и техногенного характера.



Линия совмещения с Листом 242



Иркутская область
 Казачинско-Ленский
 муниципальный район
 Небельское сельское
 поселение

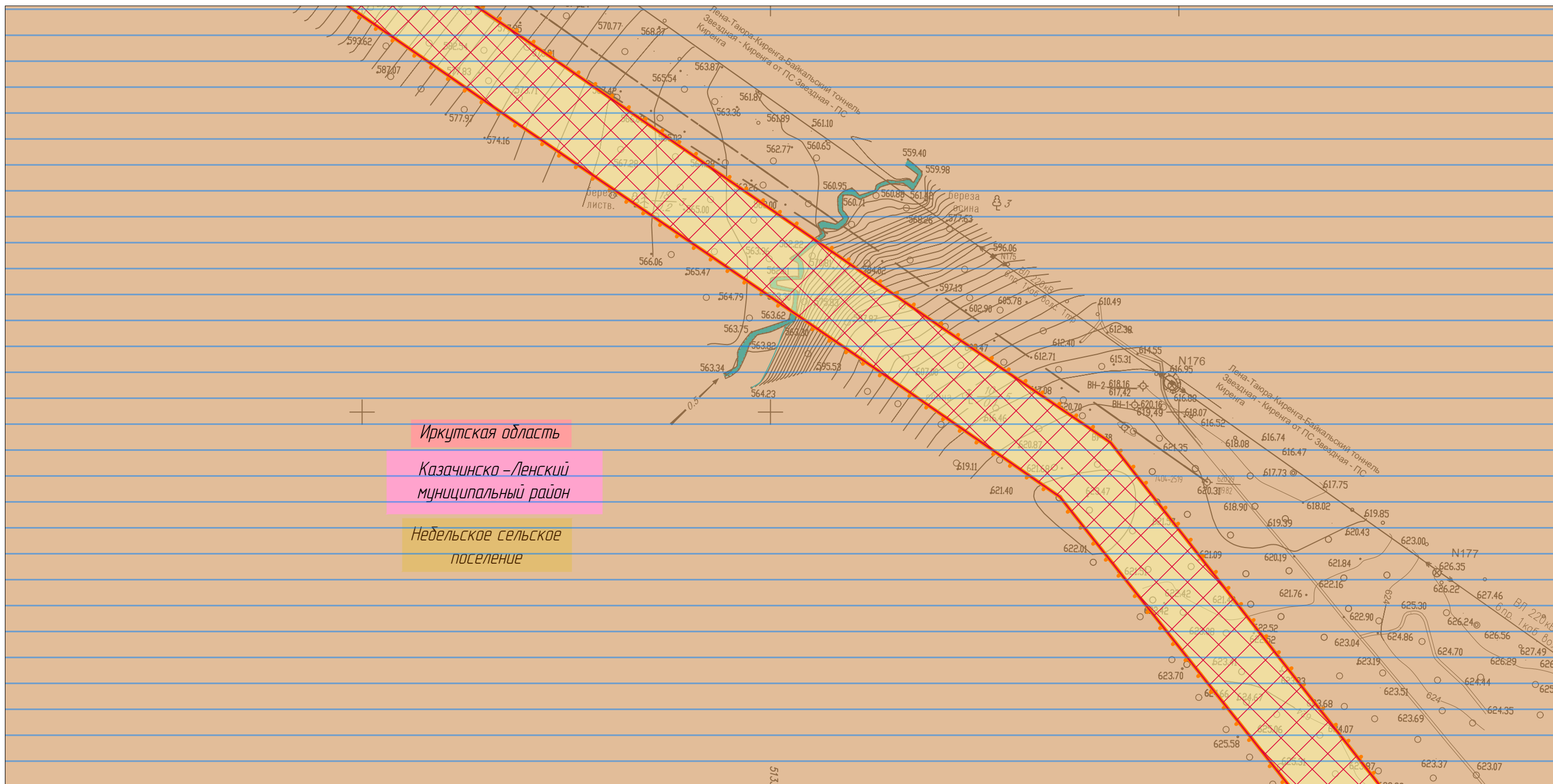
Линия совмещения с Листом 240

						Иркутская область, Казачинско-Ленский район, Киренский район, Усть-Кутский район			
						Документация по планировке территории для размещения объектов энергетики федерального значения «ВЛ 500 кВ Нижнеангарская - Усть-Кут №2»			
Изм.	Кол.уч.	Лист	№ док.	Подп.	Дата	Материалы по обоснованию проекта планировки территории. Графическая часть.	Стадия	Лист	Листов
Разработчик	Мароховский А.А.			<i>Мароховский</i>	08.22		ППТ- 4.5	241	318
Разработчик	Тимергалиева А.И.			<i>Тимергалиева</i>	08.22				
Разработчик	Журавлева А.В.			<i>Журавлева</i>	08.22				
Н. контр.	Алешина А.М.			<i>Алешина</i>	08.22				
Нач. отд.	Гнетова Н.Ю.			<i>Гнетова</i>	08.22	Схема границ территорий, подверженных риску возникновения чрезвычайных ситуаций природного и техногенного характера. М 1:5000			
						 ООО НПО "Инжгеопроект" 109052, г. Москва, Рязанский проспект, д.2 стр.49			

Схема границ территорий, подверженных риску возникновения чрезвычайных ситуаций природного и техногенного характера.



Линия совмещения с Листом 243



Линия совмещения с Листом 241

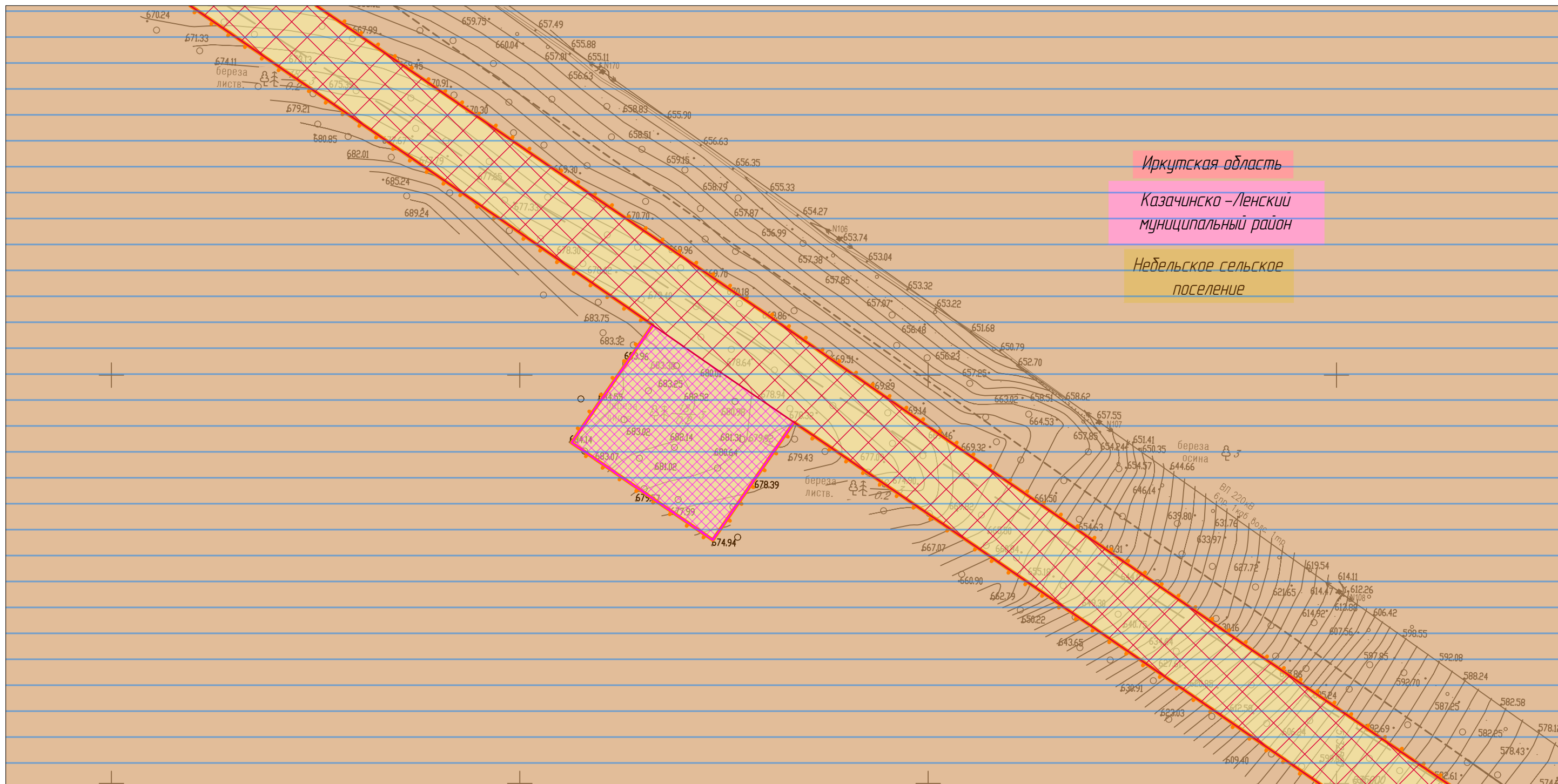
						Иркутская область, Казачинско-Ленский район, Киренский район, Усть-Кутский район			
						Документация по планировке территории для размещения объектов энергетики федерального значения «ВЛ 500 кВ Нижнеангарская - Усть-Кут №2»			
Изм.	Кол.уч.	Лист	№ док.	Подп.	Дата	Материалы по обоснованию проекта планировки территории. Графическая часть.	Стадия	Лист	Листов
Разработчик	Мароховский А.А.			<i>Мароховский</i>	08.22		ППТ- 4.5	242	318
Разработчик	Тимергалиева А.И.			<i>Тимергалиева</i>	08.22				
Разработчик	Журавлева А.В.			<i>Журавлева</i>	08.22				
Н. контр.	Алешина А.М.			<i>Алешина</i>	08.22				
Нач. отд.	Гнетова Н.Ю.			<i>Гнетова</i>	08.22	Схема границ территорий, подверженных риску возникновения чрезвычайных ситуаций природного и техногенного характера. М 1:5000			

ООО НПО "Инжгеопроект"
109052, г. Москва,
Рязанский проспект,
д.2 стр.49

Схема границ территорий, подверженных риску возникновения чрезвычайных ситуаций природного и техногенного характера.



Линия совмещения с Листом 244



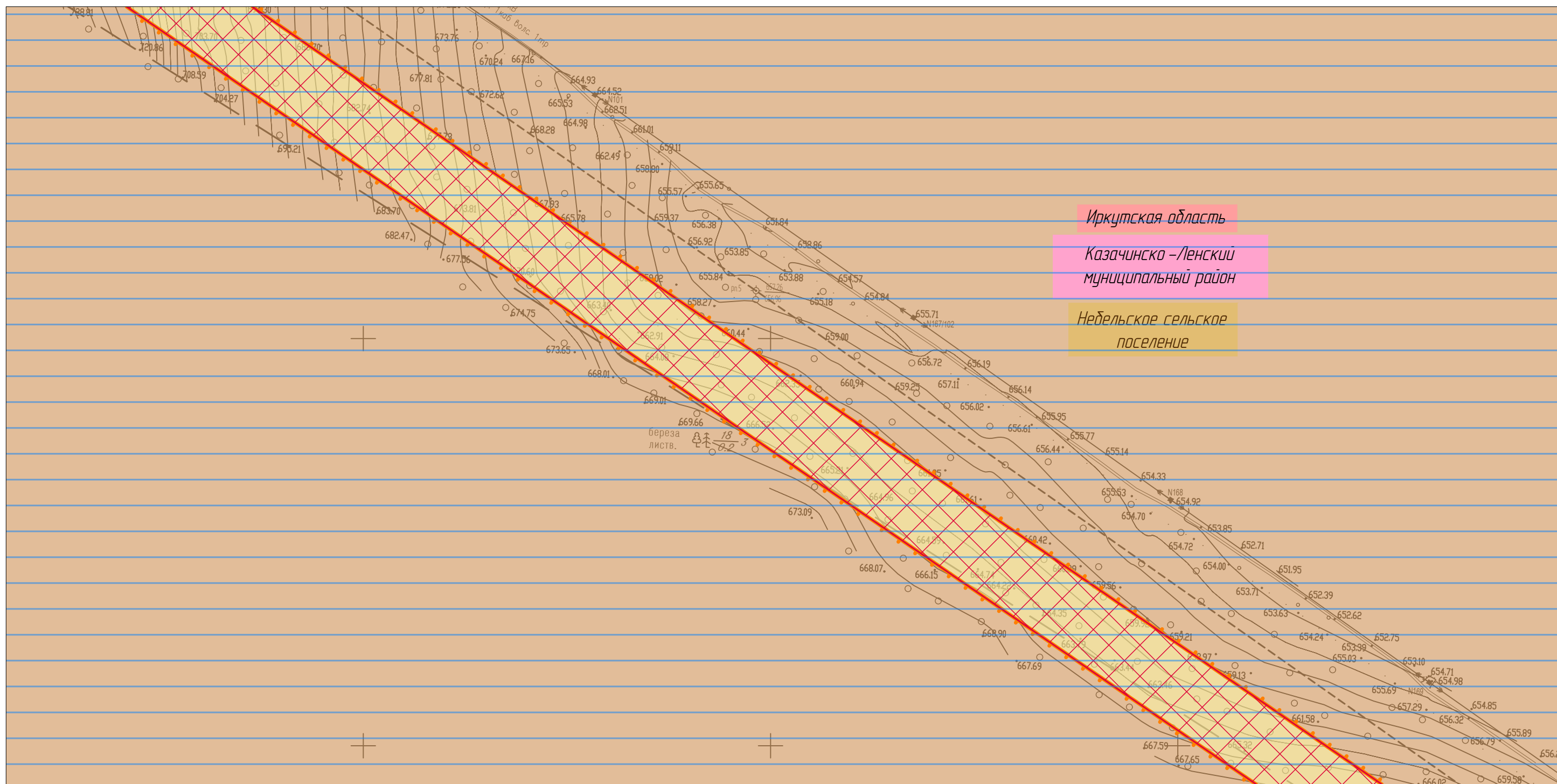
Линия совмещения с Листом 242

						Иркутская область, Казачинско-Ленский район, Киренский район, Усть-Кутский район			
						Документация по планировке территории для размещения объектов энергетики федерального значения «ВЛ 500 кВ Нижнеангарская - Усть-Кут №2»			
Изм.	Кол.уч.	Лист	№ док.	Подп.	Дата	Материалы по обоснованию проекта планировки территории. Графическая часть.	Стадия	Лист	Листов
Разработчик	Мароховский А.А.			<i>Мароховский</i>	08.22		ППТ- 4.5	243	318
Разработчик	Тимергалиева А.И.			<i>Тимергалиева</i>	08.22				
Разработчик	Журавлева А.В.			<i>Журавлева</i>	08.22				
Н. контр.	Алешина А.М.			<i>Алешина</i>	08.22				
Нач. отд.	Гнетова Н.Ю.			<i>Гнетова</i>	08.22	Схема границ территорий, подверженных риску возникновения чрезвычайных ситуаций природного и техногенного характера. М 1:5000		 ООО НПО "Инжгеопроект" 109052, г. Москва, Рязанский проспект, д.2 стр.49	



Схема границ территорий, подверженных риску возникновения чрезвычайных ситуаций природного и техногенного характера.

Линия совмещения с Листом 245



Линия совмещения с Листом 243



						Иркутская область, Казачинско-Ленский район, Киренский район, Усть-Кутский район			
						Документация по планировке территории для размещения объектов энергетики федерального значения «ВЛ 500 кВ Нижнеангарская - Усть-Кут №2»			
Изм.	Кол.уч.	Лист	№ док.	Подп.	Дата	Материалы по обоснованию проекта планировки территории. Графическая часть.	Стадия	Лист	Листов
Разработчик	Мароховский А.А.			<i>Мароховский</i>	08.22		ППТ- 4.5	244	318
Разработчик	Тимергалиева А.И.			<i>Тимергалиева</i>	08.22				
Разработчик	Журавлева А.В.			<i>Журавлева</i>	08.22				
Н. контр.	Алешина А.М.			<i>Алешина</i>	08.22				
Нач. отд.	Гнетова Н.Ю.			<i>Гнетова</i>	08.22	Схема границ территорий, подверженных риску возникновения чрезвычайных ситуаций природного и техногенного характера. М 1:5000		 ООО НПО "Инжгеопроект" 109052, г. Москва, Рязанский проспект, д.2 стр.49	

Схема границ территорий, подверженных риску возникновения чрезвычайных ситуаций природного и техногенного характера.



Линия совмещения с Листом 246



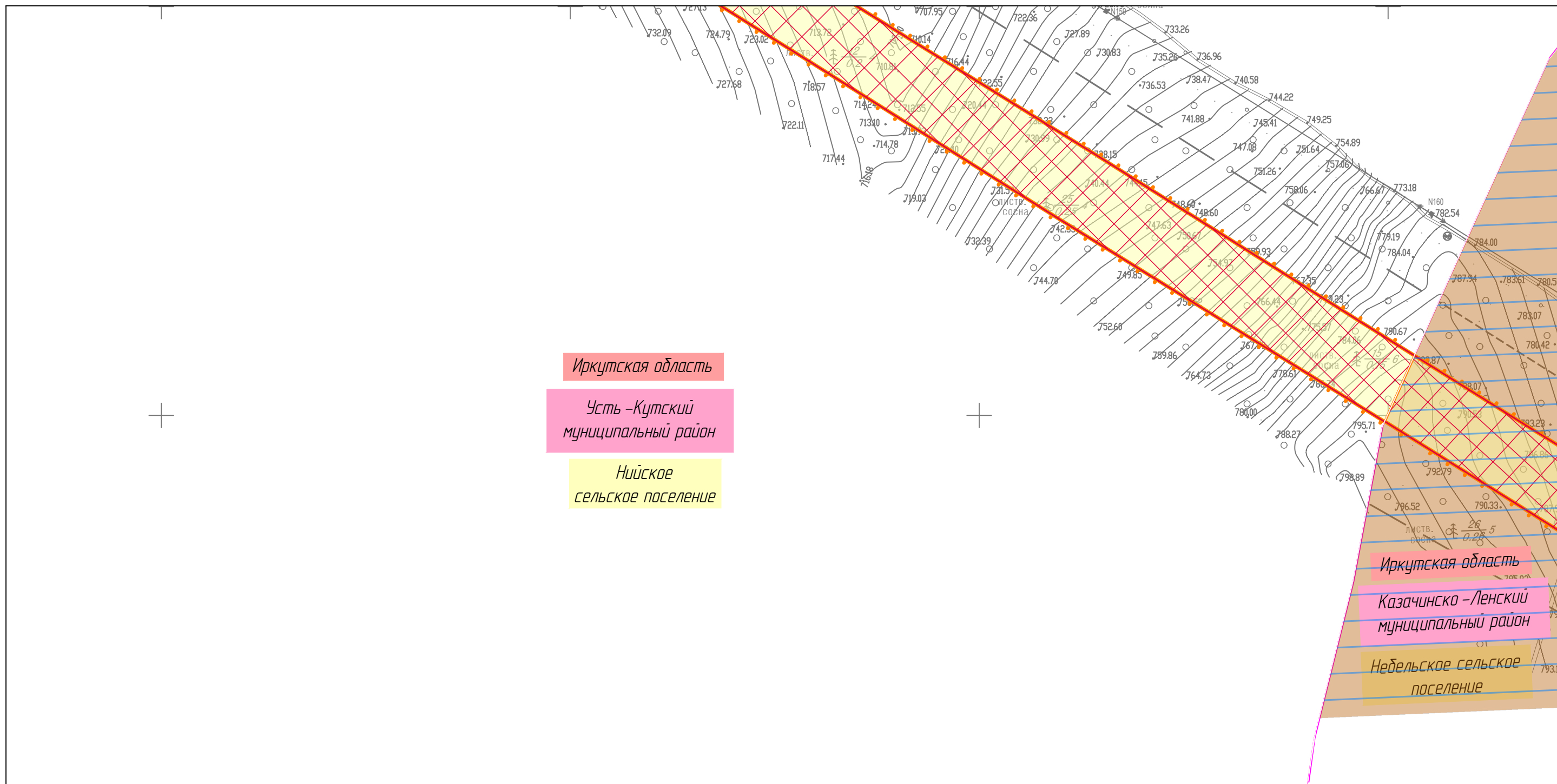
Линия совмещения с Листом 244

						Иркутская область, Казачинско-Ленский район, Киренский район, Усть-Кутский район			
						Документация по планировке территории для размещения объектов энергетики федерального значения «ВЛ 500 кВ Нижнеангарская - Усть-Кут №2»			
Изм.	Кол.уч.	Лист	№ док.	Подп.	Дата	Материалы по обоснованию проекта планировки территории. Графическая часть.	Стадия	Лист	Листов
Разработчик	Мароховский А.А.			<i>Мароховский</i>	08.22		ППТ- 4.5	245	318
Разработчик	Тимергалиева А.И.			<i>Тимергалиева</i>	08.22				
Разработчик	Журавлева А.В.			<i>Журавлева</i>	08.22				
Н. контр.	Алешина А.М.			<i>Алешина</i>	08.22				
Нач. отд.	Гнетова Н.Ю.			<i>Гнетова</i>	08.22	Схема границ территорий, подверженных риску возникновения чрезвычайных ситуаций природного и техногенного характера. М 1:5000			
						ООО НПО "Инжгеопроект" 109052, г. Москва, Рязанский проспект, д.2 стр.49			

Схема границ территорий, подверженных риску возникновения чрезвычайных ситуаций природного и техногенного характера.



Линия совмещения с Листом 247



Иркутская область

Усть-Кутский
муниципальный район

Нижское
сельское поселение

Иркутская область

Казачинско-Ленский
муниципальный район

Небельское сельское
поселение

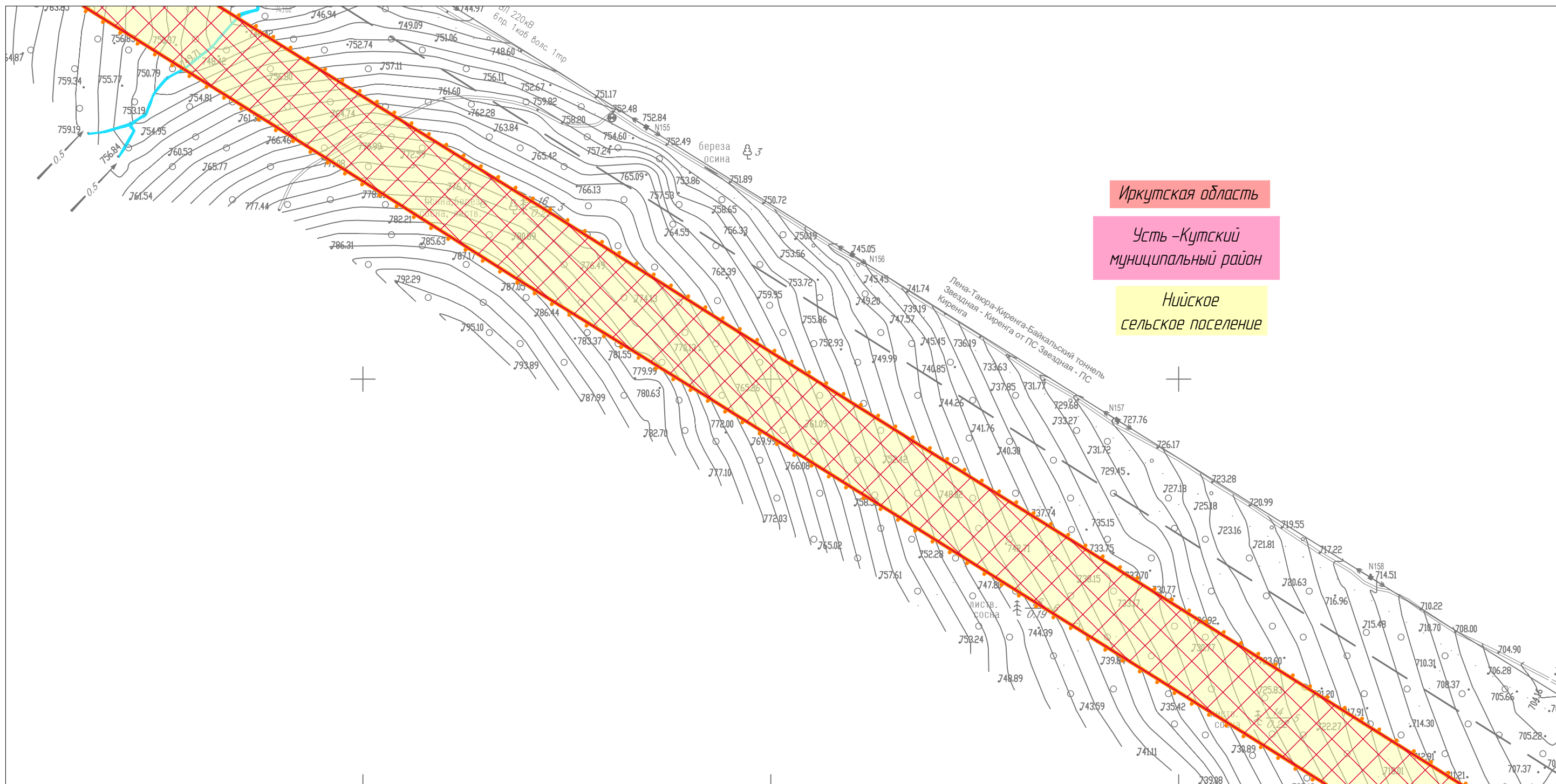
Линия совмещения с Листом 245

						Иркутская область, Казачинско-Ленский район, Киренский район, Усть-Кутский район			
						Документация по планировке территории для размещения объектов энергетики федерального значения «ВЛ 500 кВ Нижнеангарская - Усть-Кут №2»			
Изм.	Кол.уч.	Лист	№ док.	Подп.	Дата	Материалы по обоснованию проекта планировки территории. Графическая часть.	Стадия	Лист	Листов
Разработчик	Мароховский А.А.			<i>Mar</i>	08.22		ППТ- 4.5	246	318
Разработчик	Тимергалиева А.И.			<i>Tim</i>	08.22				
Разработчик	Журавлева А.В.			<i>Zh</i>	08.22				
Н. контр.	Алешина А.М.			<i>Ale</i>	08.22				
Нач. отд.	Гнетова Н.Ю.			<i>Gne</i>	08.22				
						Схема границ территорий, подверженных риску возникновения чрезвычайных ситуаций природного и техногенного характера. М 1:5000			
						ООО НПО "Инжгеопроект" 109052, г. Москва, Рязанский проспект, д.2 стр.49			

Схема границ территорий, подверженных риску возникновения чрезвычайных ситуаций природного и техногенного характера.



Линия совмещения с Листом 248



Иркутская область
Усть-Кутский муниципальный район
Нийское сельское поселение

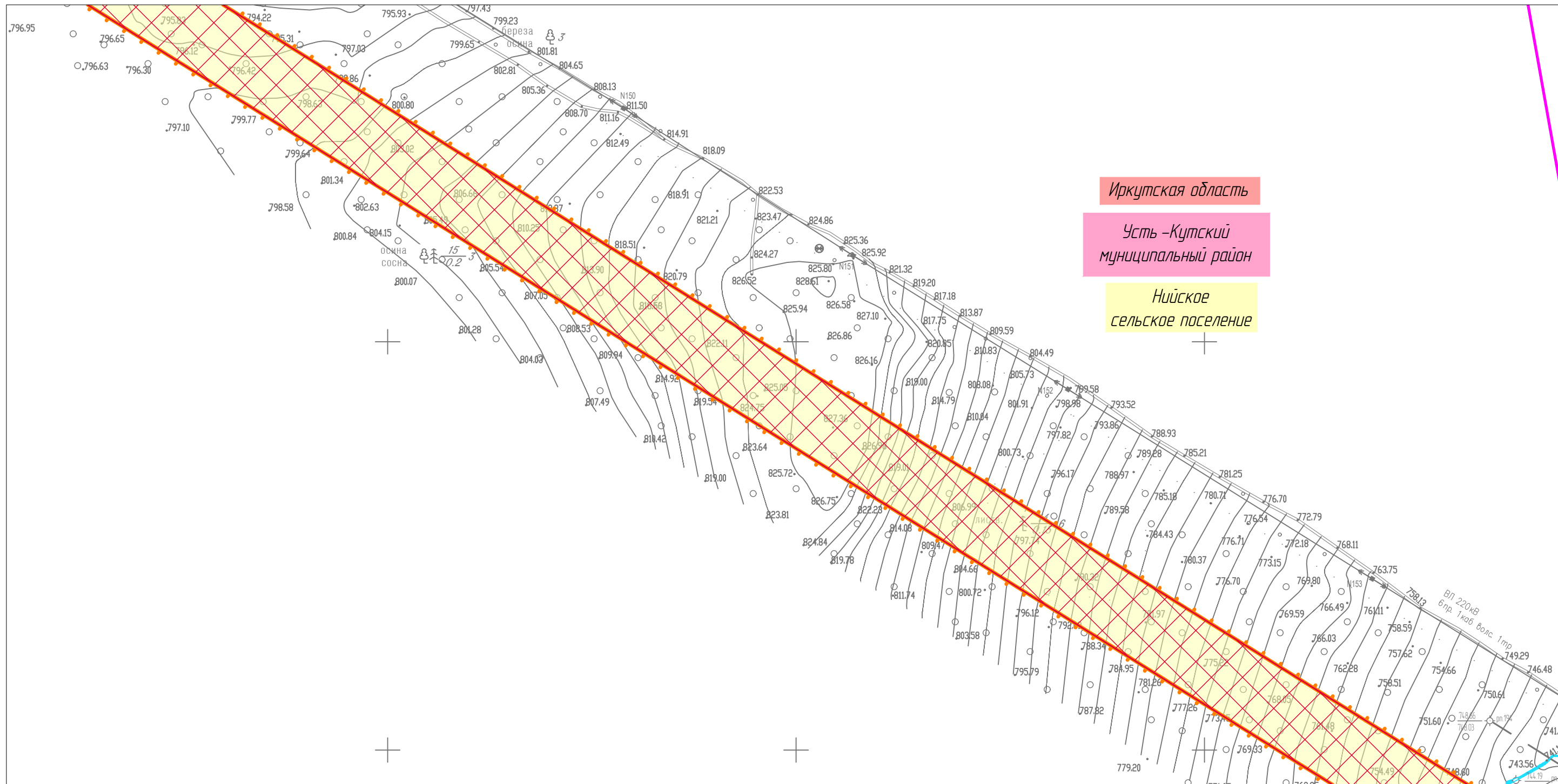
Линия совмещения с Листом 246

						Иркутская область, Казачинско-Ленский район, Киренский район, Усть-Кутский район			
						Документация по планировке территории для размещения объектов энергетики федерального значения «ВЛ 500 кВ Нижнеангарская - Усть-Кут №2»			
Изм.	Кол.уч.	Лист	№ док.	Подп.	Дата	Материалы по обоснованию проекта планировки территории. Графическая часть.	Стадия	Лист	Листов
Разработчик	Мароховский А.А.			<i>Мароховский</i>	08.22		ППТ- 4.5	247	318
Разработчик	Тимергалиева А.И.			<i>Тимергалиева</i>	08.22				
Разработчик	Журавлева А.В.			<i>Журавлева</i>	08.22				
Н. контр.	Алешина А.М.			<i>Алешина</i>	08.22				
Нач. отд.	Гнетова Н.Ю.			<i>Гнетова</i>	08.22	Схема границ территорий, подверженных риску возникновения чрезвычайных ситуаций природного и техногенного характера. М 1:5000			
						ООО НПО "Инжгеопроект" 109052, г. Москва, Рязанский проспект, д.2 стр.49			

Схема границ территорий, подверженных риску возникновения чрезвычайных ситуаций природного и техногенного характера.



Линия совмещения с Листом 249



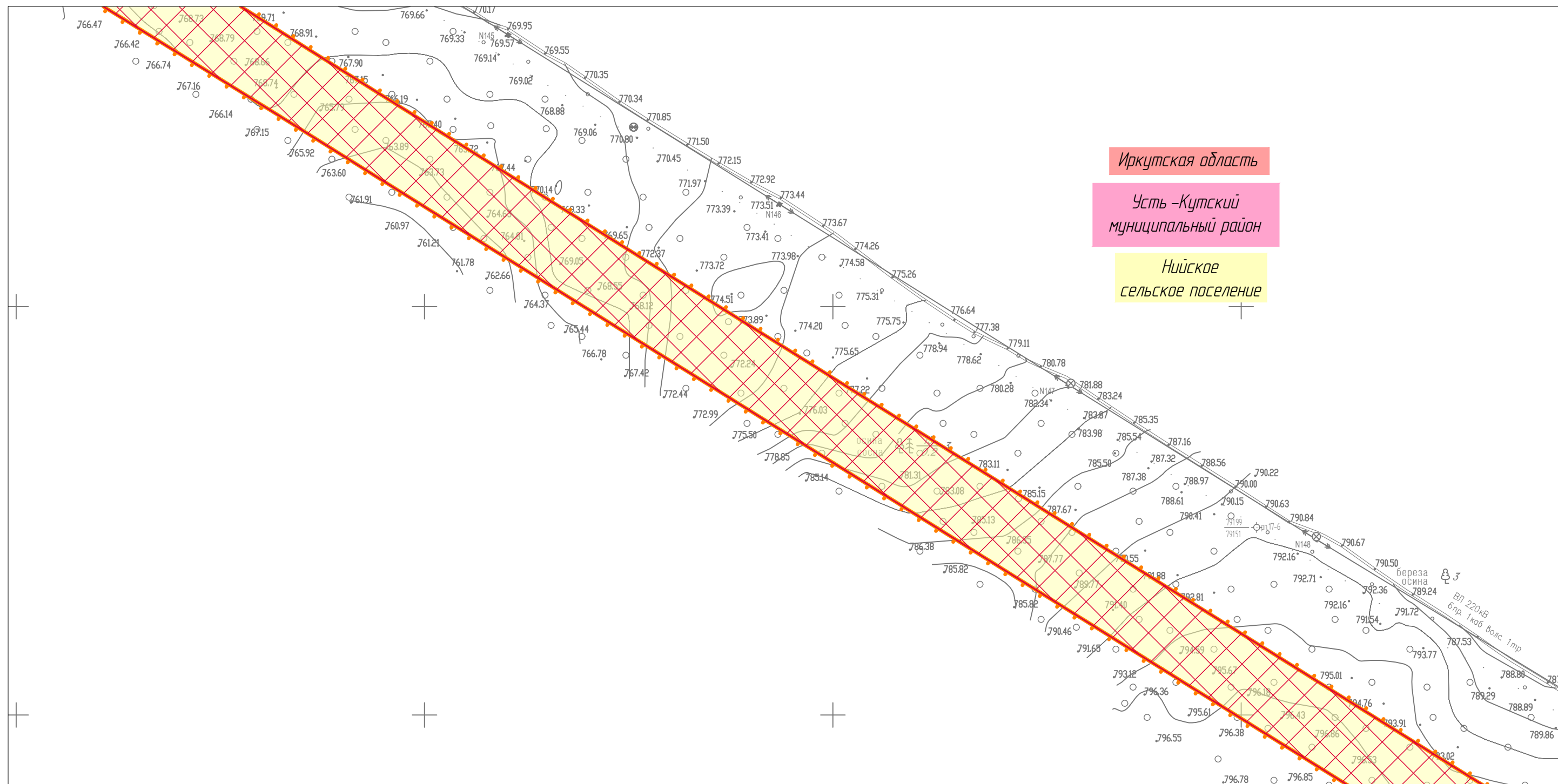
Линия совмещения с Листом 247

						Иркутская область, Казачинско-Ленский район, Киренский район, Усть-Кутский район			
						Документация по планировке территории для размещения объектов энергетики федерального значения «ВЛ 500 кВ Нижнеангарская - Усть-Кут №2»			
Изм.	Кол.уч.	Лист	№ док.	Подп.	Дата	Материалы по обоснованию проекта планировки территории. Графическая часть.	Стадия	Лист	Листов
Разработчик	Мароховский А.А.			<i>Мароховский</i>	08.22		ППТ- 4.5	248	318
Разработчик	Тимергалиева А.И.			<i>Тимергалиева</i>	08.22				
Разработчик	Журавлева А.В.			<i>Журавлева</i>	08.22				
Н. контр.	Алешина А.М.			<i>Алешина</i>	08.22				
Нач. отд.	Гнетова Н.Ю.			<i>Гнетова</i>	08.22	Схема границ территорий, подверженных риску возникновения чрезвычайных ситуаций природного и техногенного характера. М 1:5000			
							 ООО НПО "Инжгеопроект" 109052, г. Москва, Рязанский проспект, д.2 стр.49		

Схема границ территорий, подверженных риску возникновения чрезвычайных ситуаций природного и техногенного характера.



Линия совмещения с Листом 250



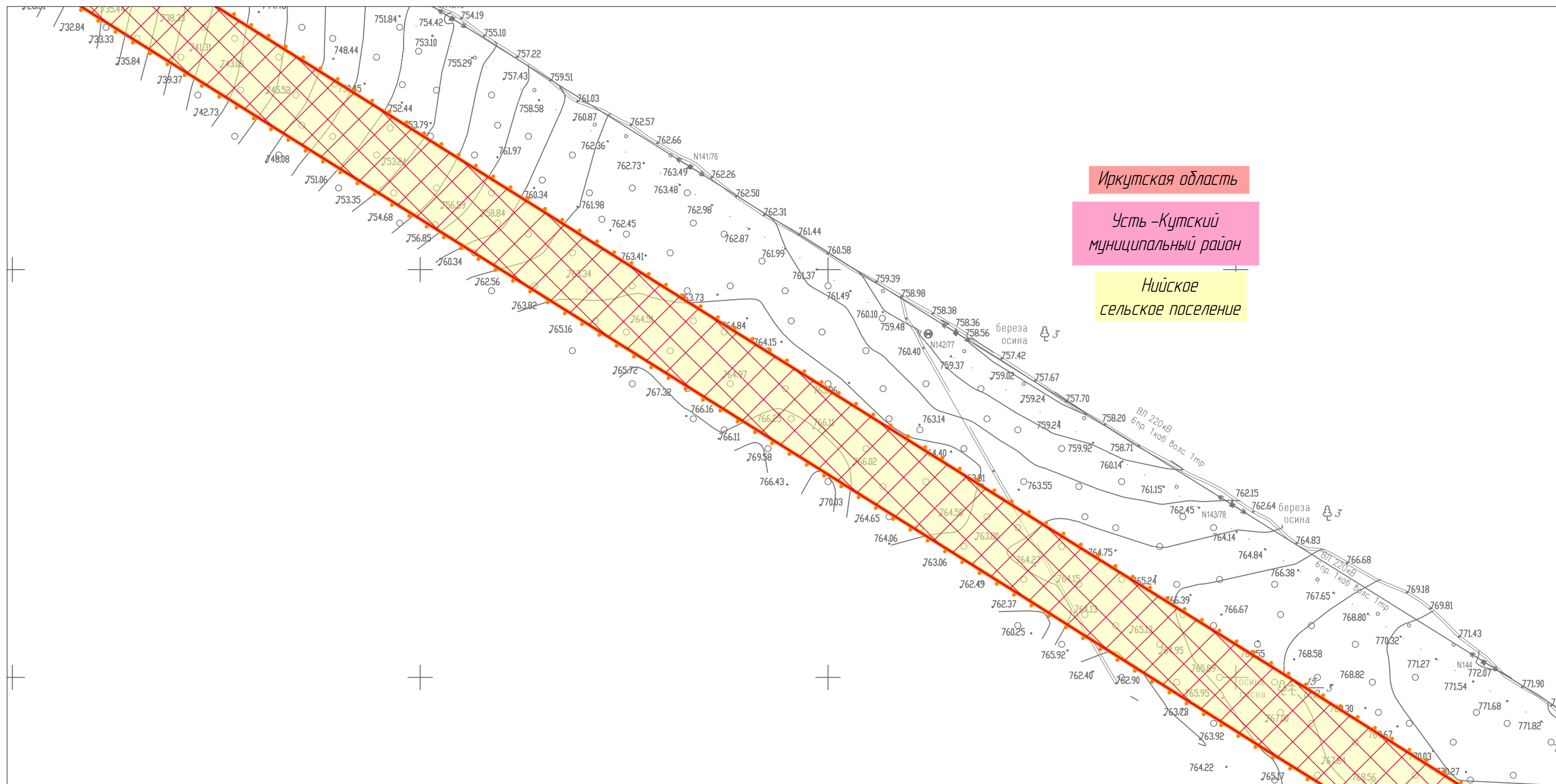
Линия совмещения с Листом 248

Иркутская область, Казачинско-Ленский район, Киренский район, Усть-Кутский район					
Документация по планировке территории для размещения объектов энергетики федерального значения «ВЛ 500 кВ Нижнеангарская - Усть-Кут №2»					
Изм.	Кол.уч.	Лист	№ док.	Подп.	Дата
Разработчик	Мароховский А.А.	<i>Мароховский</i>			08.22
Разработчик	Тимергалиева А.И.	<i>Тимергалиева</i>			08.22
Разработчик	Журавлева А.В.	<i>Журавлева</i>			08.22
Н. контр.	Алешина А.М.	<i>Алешина</i>			08.22
Нач. отд.	Гнетова Н.Ю.	<i>Гнетова</i>			08.22
Материалы по обоснованию проекта планировки территории. Графическая часть.			Стадия	Лист	Листов
			ППТ- 4.5	249	318
Схема границ территорий, подверженных риску возникновения чрезвычайных ситуаций природного и техногенного характера. М 1:5000			 ООО НПО "Инжгеопроект" 109052, г. Москва, Рязанский проспект, д.2 стр.49		

Схема границ территорий, подверженных риску возникновения чрезвычайных ситуаций природного и техногенного характера.



Линия совмещения с Листом 251



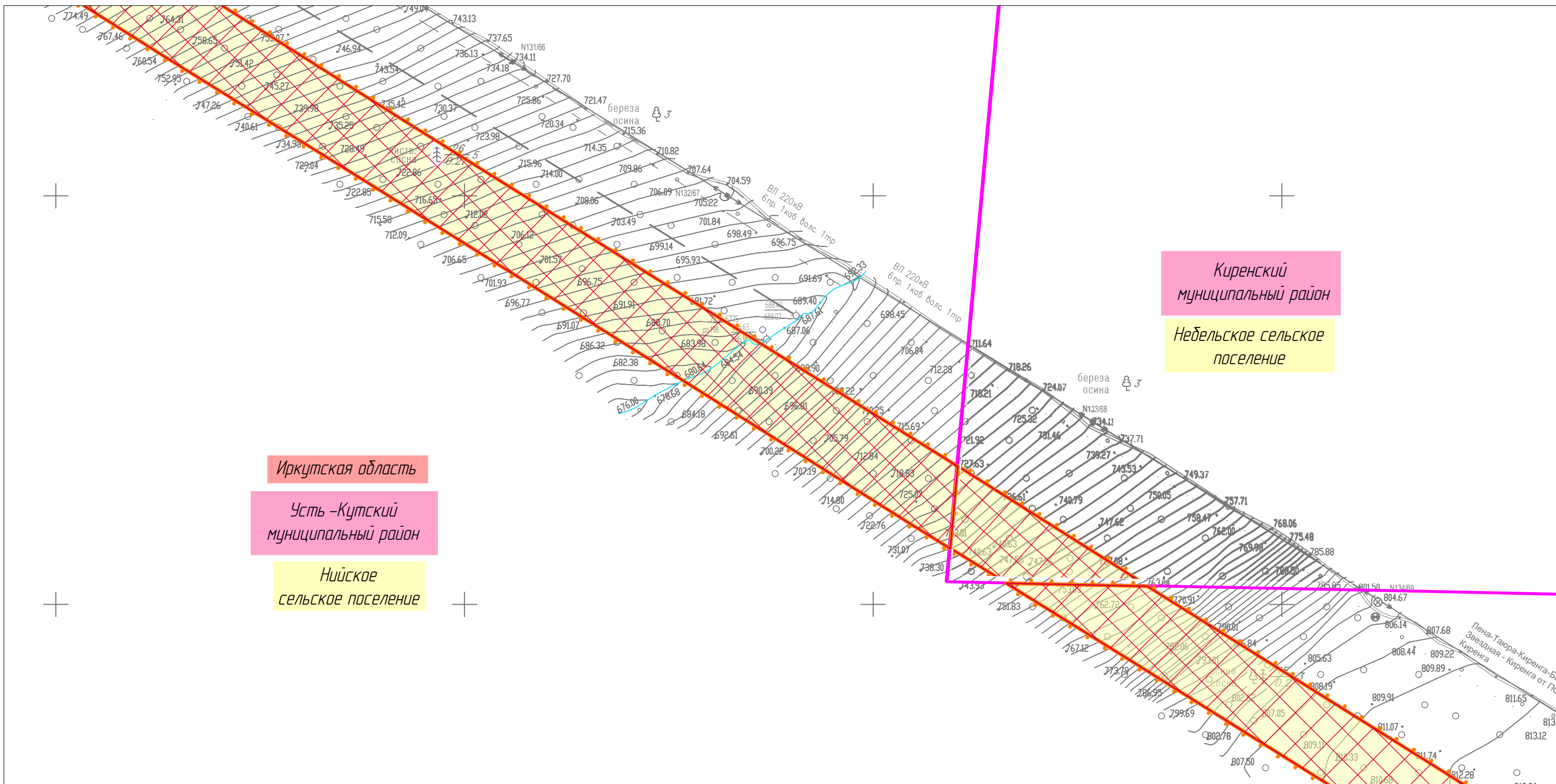
Линия совмещения с Листом 249

						Иркутская область, Казачинско-Ленский район, Киренский район, Усть-Кутский район			
						Документация по планировке территории для размещения объектов энергетики федерального значения «ВЛ 500 кВ Нижнеангарская - Усть-Кут №2»			
Изм.	Кол.уч.	Лист	№ док.	Подп.	Дата	Материалы по обоснованию проекта планировки территории. Графическая часть.	Стадия	Лист	Листов
Разработчик	Мароховский А.А.			<i>Мароховский</i>	08.22		ППТ- 4.5	250	318
Разработчик	Тимергалиева А.И.			<i>Тимергалиева</i>	08.22				
Разработчик	Журавлева А.В.			<i>Журавлева</i>	08.22				
Н. контр.	Алешина А.М.			<i>Алешина</i>	08.22				
Нач. отд.	Гнетова Н.Ю.			<i>Гнетова</i>	08.22	Схема границ территорий, подверженных риску возникновения чрезвычайных ситуаций природного и техногенного характера. М 1:5000			
							ООО НПО "Инжгеопроект" 109052, г. Москва, Рязанский проспект, д.2 стр.49		

Схема границ территорий, подверженных риску возникновения чрезвычайных ситуаций природного и техногенного характера.



Линия совмещения с Листом 253



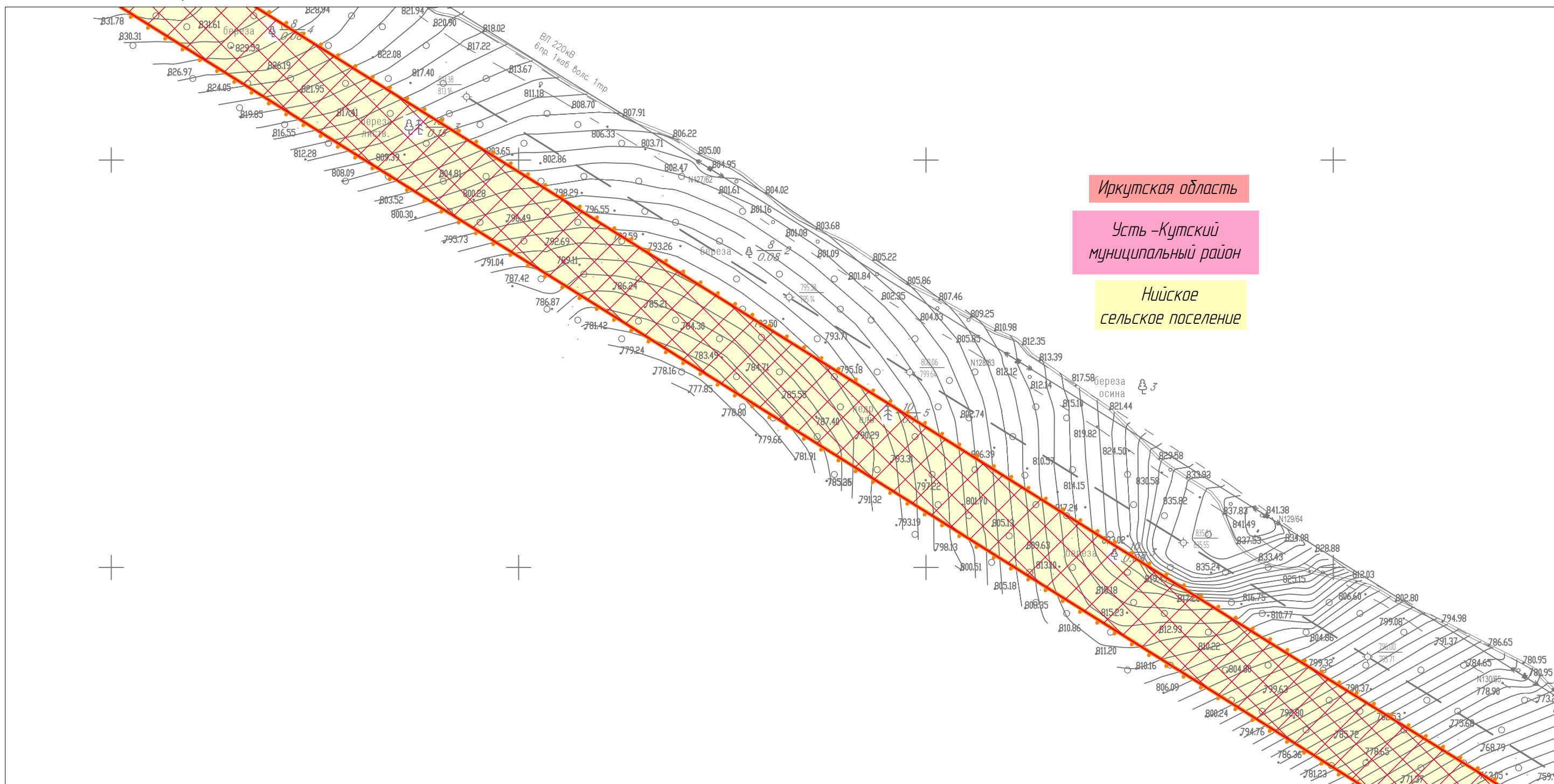
Линия совмещения с Листом 251

Иркутская область, Казачинско-Ленский район, Киренский район, Усть-Кутский район						
Документация по планировке территории для размещения объектов энергетики федерального значения «ВЛ 500 кВ Нижнеангарская - Усть-Кут №2»						
Изм.	Кол.уч.	Лист	№ док.	Подп.	Дата	
Разработчик	Мароховский А.А.			<i>Мароховский</i>	08.22	
Разработчик	Тимергалиева А.И.			<i>Тимергалиева</i>	08.22	
Разработчик	Журавлева А.В.			<i>Журавлева</i>	08.22	
Н. контр.	Алешина А.М.			<i>Алешина</i>	08.22	
Нач. отд.	Гнетова Н.Ю.			<i>Гнетова</i>	08.22	
Материалы по обоснованию проекта планировки территории. Графическая часть.						
				Стадия	Лист	Листов
				ППТ- 4.5	252	318
Схема границ территорий, подверженных риску возникновения чрезвычайных ситуаций природного и техногенного характера. М 1:5000						
				ООО НПО "Инжгеопроект" 109052, г. Москва, Рязанский проспект, д.2 стр.49		

Схема границ территорий, подверженных риску возникновения чрезвычайных ситуаций природного и техногенного характера.



Линия совмещения с Листом 254



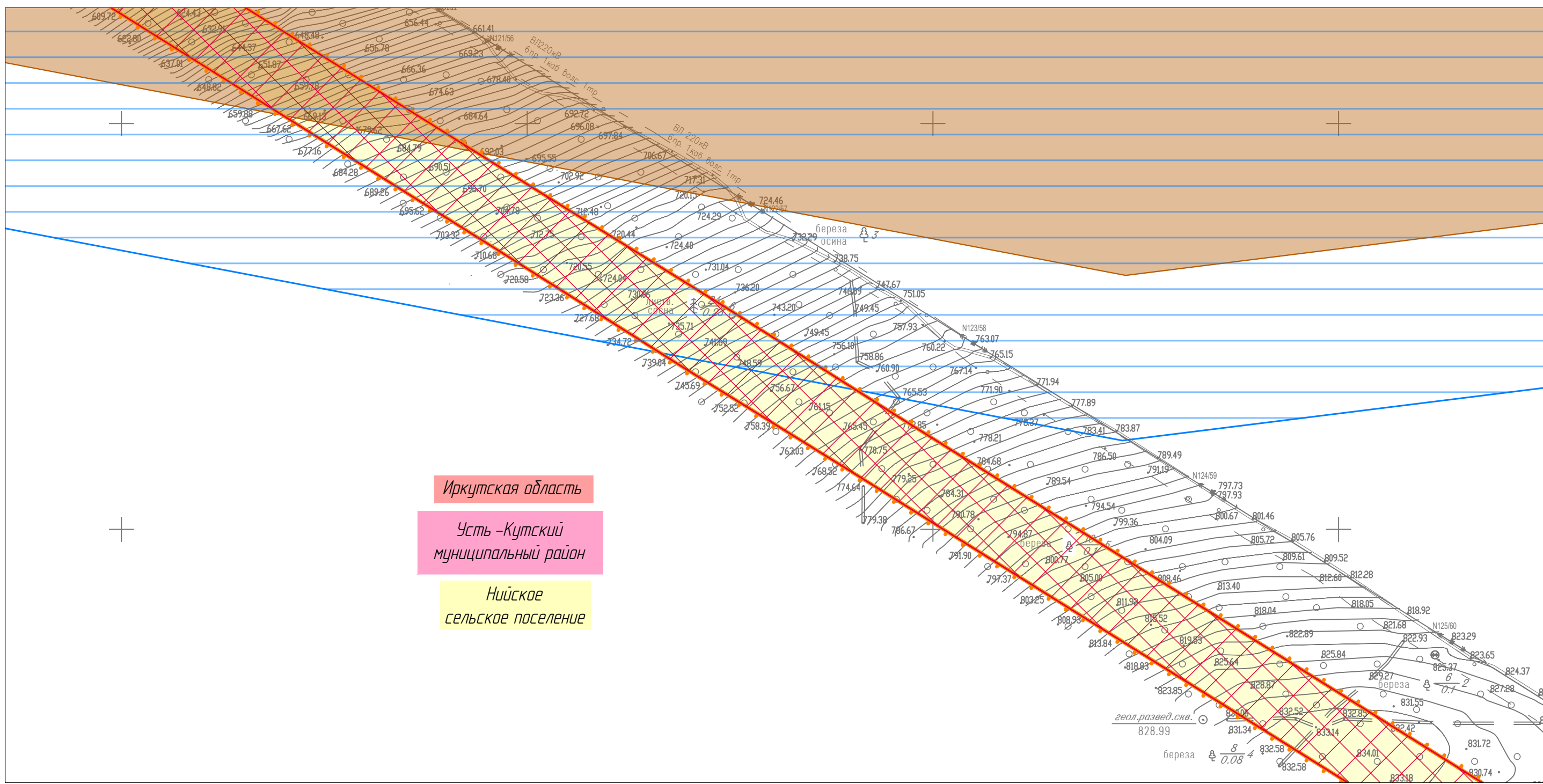
Линия совмещения с Листом 252

						Иркутская область, Казачинско-Ленский район, Киренский район, Усть-Кутский район			
						Документация по планировке территории для размещения объектов энергетики федерального значения «ВЛ 500 кВ Нижнеангарская - Усть-Кут №2»			
Изм.	Кол.уч.	Лист	№ док.	Подп.	Дата	Материалы по обоснованию проекта планировки территории. Графическая часть.	Стадия	Лист	Листов
Разработчик	Мароховский А.А.			<i>Мароховский</i>	08.22		ППТ-4.5	253	318
Разработчик	Тимергалиева А.И.			<i>Тимергалиева</i>	08.22				
Разработчик	Журавлева А.В.			<i>Журавлева</i>	08.22				
Н. контр.	Алешина А.М.			<i>Алешина</i>	08.22				
Нач. отд.	Гнетова Н.Ю.			<i>Гнетова</i>	08.22	Схема границ территорий, подверженных риску возникновения чрезвычайных ситуаций природного и техногенного характера. М 1:5000		 ООО НПО "Инжгеопроект" 109052, г. Москва, Рязанский проспект, д.2 стр.49	

Схема границ территорий, подверженных риску возникновения чрезвычайных ситуаций природного и техногенного характера.



Линия совмещения с Листом 255



Иркутская область

Усть-Кутский муниципальный район

Нийское сельское поселение

Линия совмещения с Листом 253

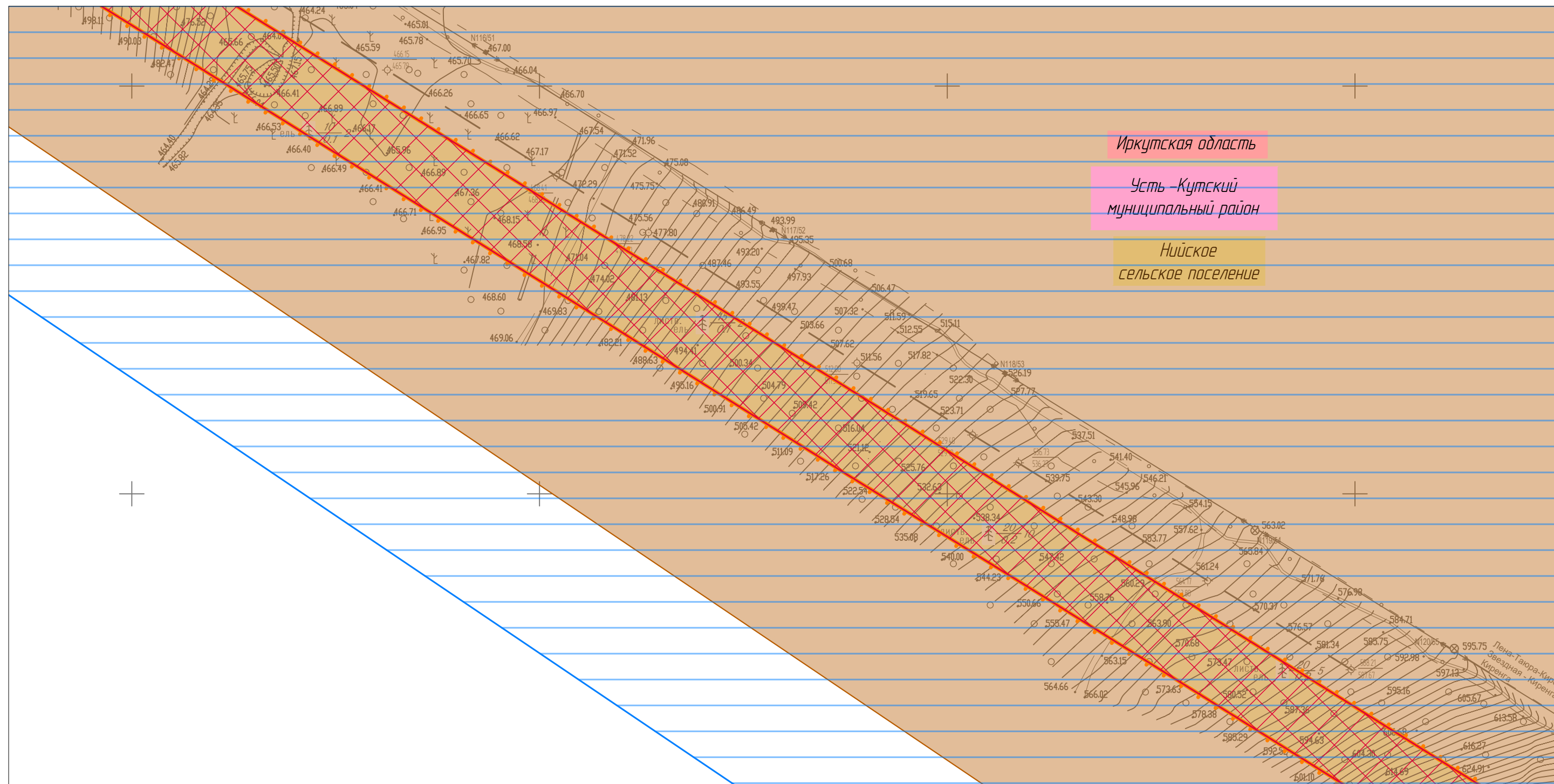
						Иркутская область, Казачинско-Ленский район, Киренский район, Усть-Кутский район			
						Документация по планировке территории для размещения объектов энергетики федерального значения «ВЛ 500 кВ Нижнеангарская - Усть-Кут №2»			
Изм.	Кол.уч.	Лист	№ док.	Подп.	Дата	Материалы по обоснованию проекта планировки территории. Графическая часть.	Стадия	Лист	Листов
Разработчик	Мароховский А.А.			<i>Мароховский</i>	08.22		ППТ- 4.5	254	318
Разработчик	Тимергалиева А.И.			<i>Тимергалиева</i>	08.22				
Разработчик	Журавлева А.В.			<i>Журавлева</i>	08.22				
Н. контр.	Алешина А.М.			<i>Алешина</i>	08.22				
Нач. отд.	Гнетова Н.Ю.			<i>Гнетова</i>	08.22	Схема границ территорий, подверженных риску возникновения чрезвычайных ситуаций природного и техногенного характера. М 1:5000			

ООО НПО "Инжгеопроект"
109052, г. Москва,
Рязанский проспект,
д.2 стр.49

Схема границ территорий, подверженных риску возникновения чрезвычайных ситуаций природного и техногенного характера.



Линия совмещения с Листом 256



Иркутская область

Усть-Кутский
муниципальный район

Нийское
сельское поселение

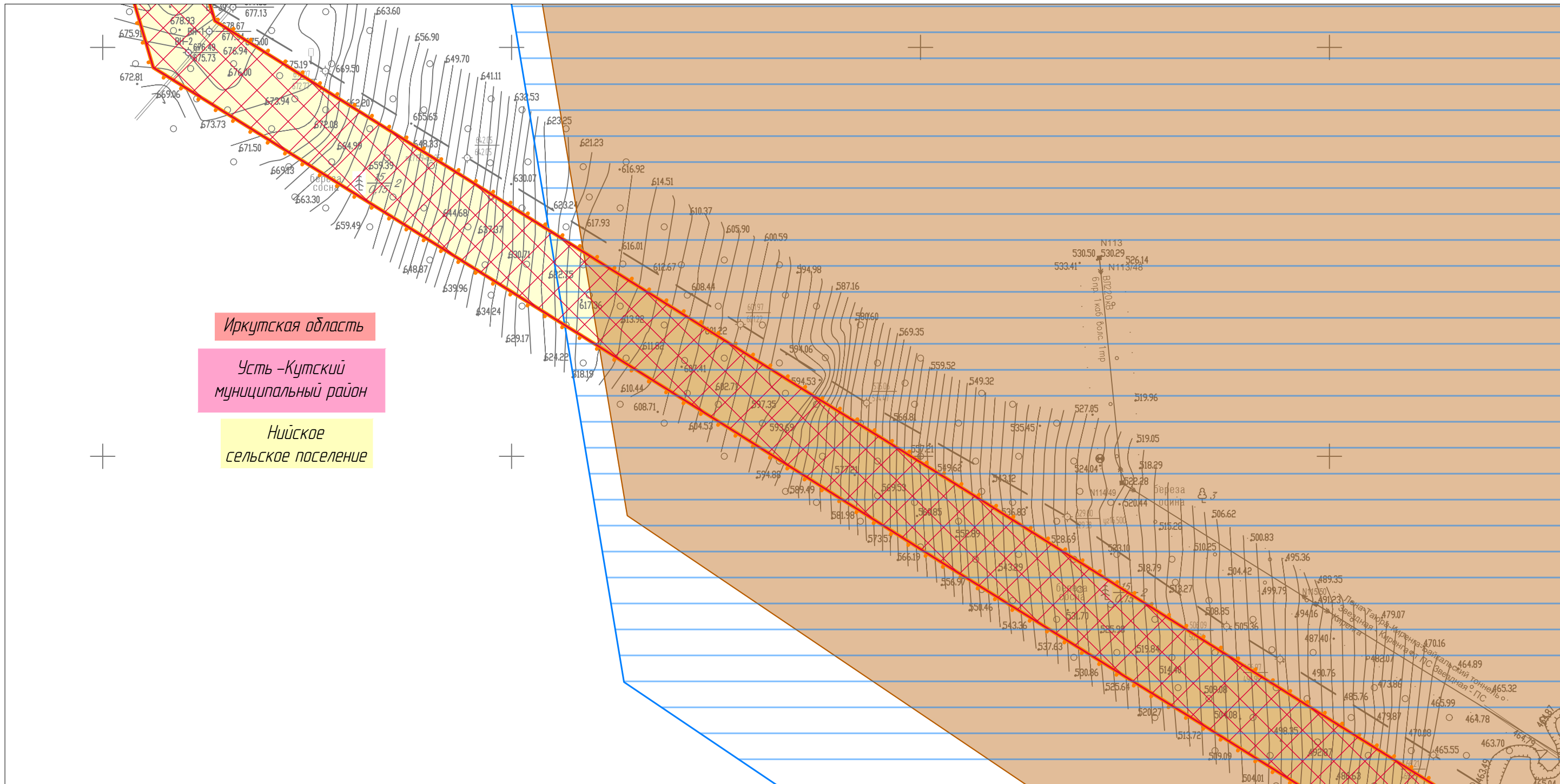
Линия совмещения с Листом 254

						Иркутская область, Казачинско-Ленский район, Киренский район, Усть-Кутский район			
						Документация по планировке территории для размещения объектов энергетики федерального значения «ВЛ 500 кВ Нижнеангарская - Усть-Кут №2»			
Изм.	Кол.уч.	Лист	№ док.	Подп.	Дата	Материалы по обоснованию проекта планировки территории. Графическая часть.	Стадия	Лист	Листов
Разработчик	Мароховский А.А.			<i>Мароховский</i>	08.22		ППТ- 4.5	255	318
Разработчик	Тимергалиева А.И.			<i>Тимергалиева</i>	08.22				
Разработчик	Журавлева А.В.			<i>Журавлева</i>	08.22				
Н. контр.	Алешина А.М.			<i>Алешина</i>	08.22				
Нач. отд.	Гнетова Н.Ю.			<i>Гнетова</i>	08.22	Схема границ территорий, подверженных риску возникновения чрезвычайных ситуаций природного и техногенного характера. М 1:5000			
						 ООО НПО "Инжгеопроект" 109052, г. Москва, Рязанский проспект, д.2 стр.49			

Схема границ территорий, подверженных риску возникновения чрезвычайных ситуаций природного и техногенного характера.



Линия совмещения с Листом 257



Иркутская область

Усть-Кутский муниципальный район

Нийское сельское поселение

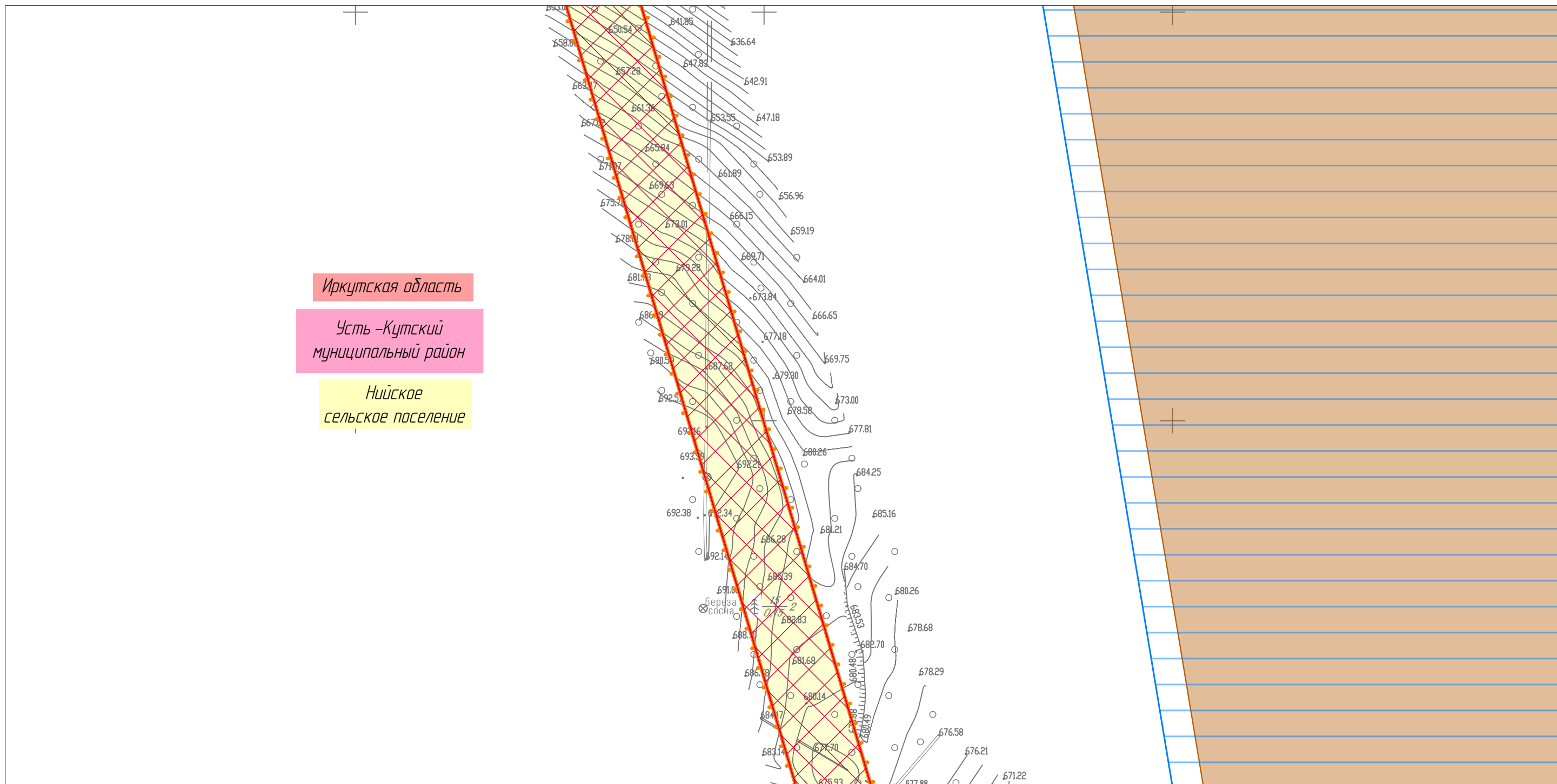
Линия совмещения с Листом 255

						Иркутская область, Казачинско-Ленский район, Киренский район, Усть-Кутский район			
						Документация по планировке территории для размещения объектов энергетики федерального значения «ВЛ 500 кВ Нижнеангарская - Усть-Кут №2»			
Изм.	Кол.уч.	Лист	№ док.	Подп.	Дата	Материалы по обоснованию проекта планировки территории. Графическая часть.	Стадия	Лист	Листов
Разработчик	Мароховский А.А.			<i>Мароховский</i>	08.22		ППТ-4.5	256	318
Разработчик	Тимергалиева А.И.			<i>Тимергалиева</i>	08.22				
Разработчик	Журавлева А.В.			<i>Журавлева</i>	08.22				
Н. контр.	Алешина А.М.			<i>Алешина</i>	08.22				
Нач. отд.	Гнетова Н.Ю.			<i>Гнетова</i>	08.22	Схема границ территорий, подверженных риску возникновения чрезвычайных ситуаций природного и техногенного характера. М 1:5000			
						ООО НПО "Инжгеопроект" 109052, г. Москва, Рязанский проспект, д.2 стр.49			

Схема границ территорий, подверженных риску возникновения чрезвычайных ситуаций природного и техногенного характера.



Линия совмещения с Листом 258



Иркутская область
Усть-Кутский муниципальный район
Нийское сельское поселение

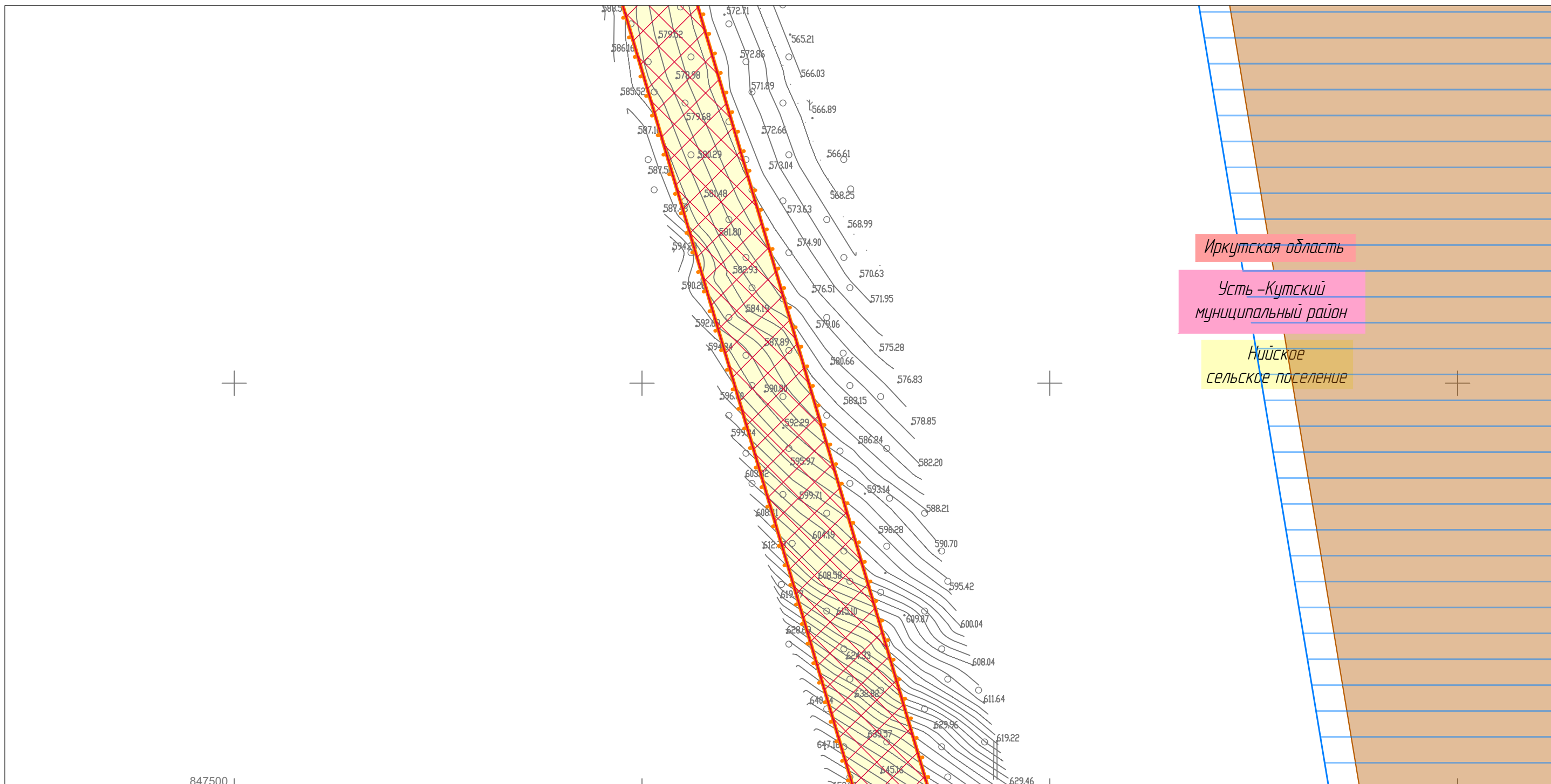
Линия совмещения с Листом 256

						Иркутская область, Казачинско-Ленский район, Киренский район, Усть-Кутский район			
						Документация по планировке территории для размещения объектов энергетики федерального значения «ВЛ 500 кВ Нижнеангарская - Усть-Кут №2»			
Изм.	Кол.уч.	Лист	№ док.	Подп.	Дата	Материалы по обоснованию проекта планировки территории. Графическая часть.	Стадия	Лист	Листов
Разработчик	Мароховский А.А.			<i>Мароховский</i>	08.22		ППТ- 4.5	257	318
Разработчик	Тимергалиева А.И.			<i>Тимергалиева</i>	08.22				
Разработчик	Журавлева А.В.			<i>Журавлева</i>	08.22				
Н. контр.	Алешина А.М.			<i>Алешина</i>	08.22				
Нач. отд.	Гнетова Н.Ю.			<i>Гнетова</i>	08.22	Схема границ территорий, подверженных риску возникновения чрезвычайных ситуаций природного и техногенного характера. М 1:5000			
						 ООО НПО "Инжгеопроект" 109052, г. Москва, Рязанский проспект, д.2 стр.49			

Схема границ территорий, подверженных риску возникновения чрезвычайных ситуаций природного и техногенного характера.



Линия совмещения с Листом 259



847500 1

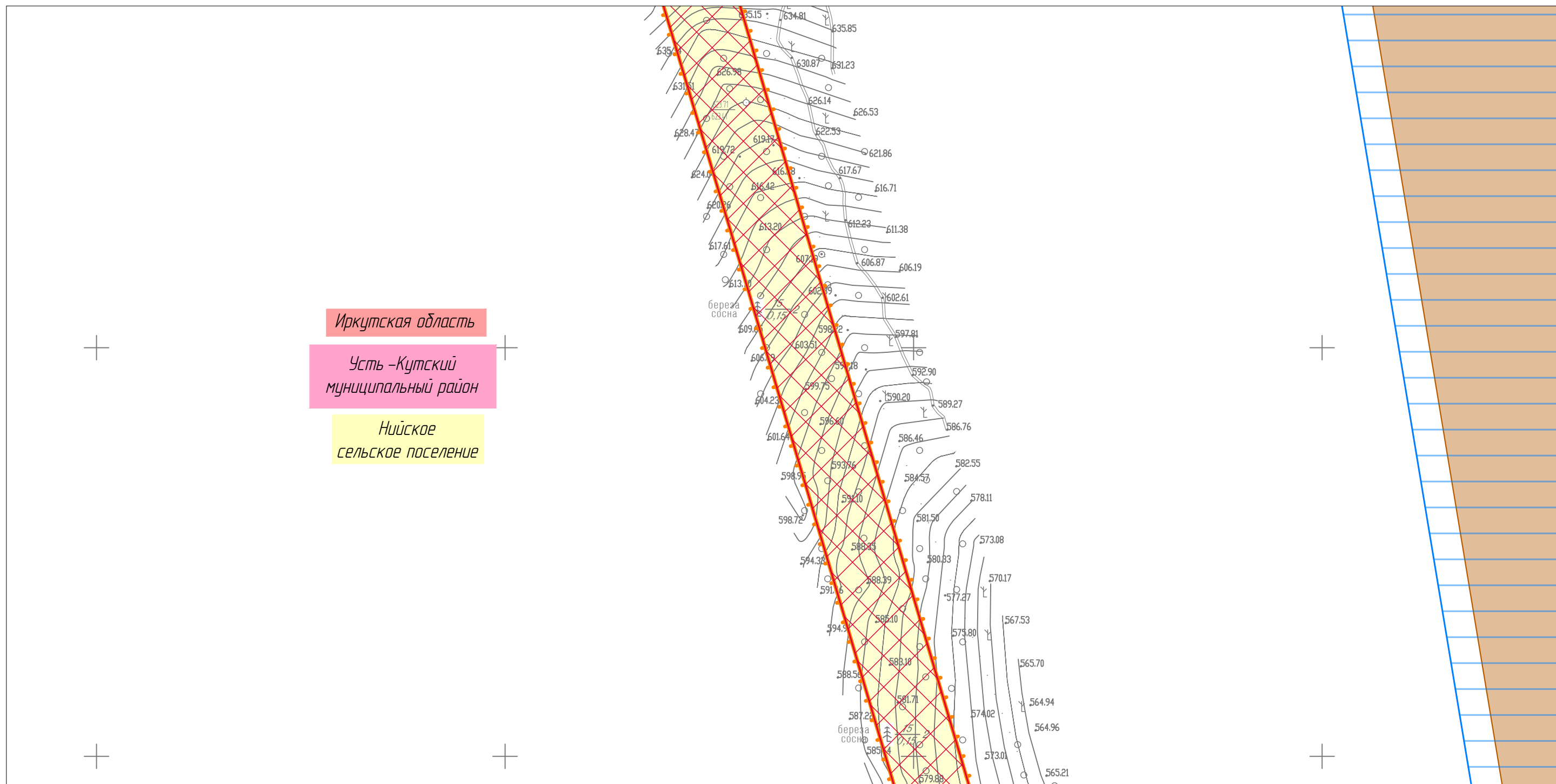
Линия совмещения с Листом 257

						Иркутская область, Казачинско-Ленский район, Киренский район, Усть-Кутский район			
						Документация по планировке территории для размещения объектов энергетики федерального значения «ВЛ 500 кВ Нижнеангарская - Усть-Кут №2»			
Изм.	Кол.уч.	Лист	№ док.	Подп.	Дата	Материалы по обоснованию проекта планировки территории. Графическая часть.	Стадия	Лист	Листов
Разработчик	Мароховский А.А.			<i>Мароховский</i>	08.22		ППТ- 4.5	258	318
Разработчик	Тимергалиева А.И.			<i>Тимергалиева</i>	08.22				
Разработчик	Журавлева А.В.			<i>Журавлева</i>	08.22				
Н. контр.	Алешина А.М.			<i>Алешина</i>	08.22				
Нач. отд.	Гнетова Н.Ю.			<i>Гнетова</i>	08.22	Схема границ территорий, подверженных риску возникновения чрезвычайных ситуаций природного и техногенного характера. М 1:5000			
						 ООО НПО "Инжгеопроект" 109052, г. Москва, Рязанский проспект, д.2 стр.49			

Схема границ территорий, подверженных риску возникновения чрезвычайных ситуаций природного и техногенного характера.



Линия совмещения с Листом 260



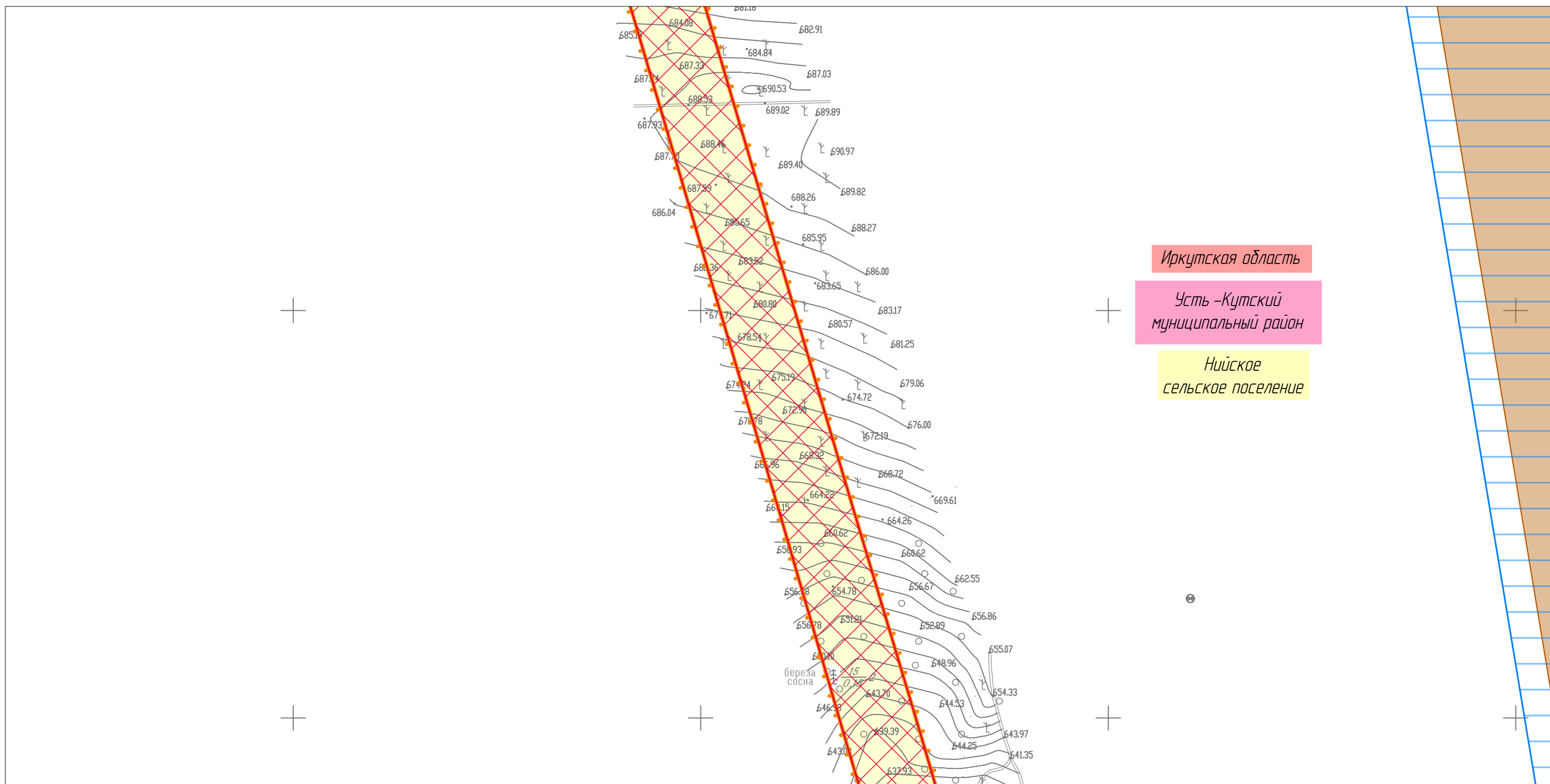
Линия совмещения с Листом 258

						Иркутская область, Казачинско-Ленский район, Киренский район, Усть-Кутский район			
						Документация по планировке территории для размещения объектов энергетики федерального значения «ВЛ 500 кВ Нижнеангарская - Усть-Кут №2»			
Изм.	Кол.уч.	Лист	№ док.	Подп.	Дата	Материалы по обоснованию проекта планировки территории. Графическая часть.	Стадия	Лист	Листов
Разработчик	Мароховский А.А.			<i>Мароховский</i>	08.22		ППТ- 4.5	259	318
Разработчик	Тимергалиева А.И.			<i>Тимергалиева</i>	08.22				
Разработчик	Журавлева А.В.			<i>Журавлева</i>	08.22				
Н. контр.	Алешина А.М.			<i>Алешина</i>	08.22				
Нач. отд.	Гнетова Н.Ю.			<i>Гнетова</i>	08.22	Схема границ территорий, подверженных риску возникновения чрезвычайных ситуаций природного и техногенного характера. М 1:5000			
						ООО НПО "Инжгеопроект" 109052, г. Москва, Рязанский проспект, д.2 стр.49			

Схема границ территорий, подверженных риску возникновения чрезвычайных ситуаций природного и техногенного характера.



Линия совмещения с Листом 261



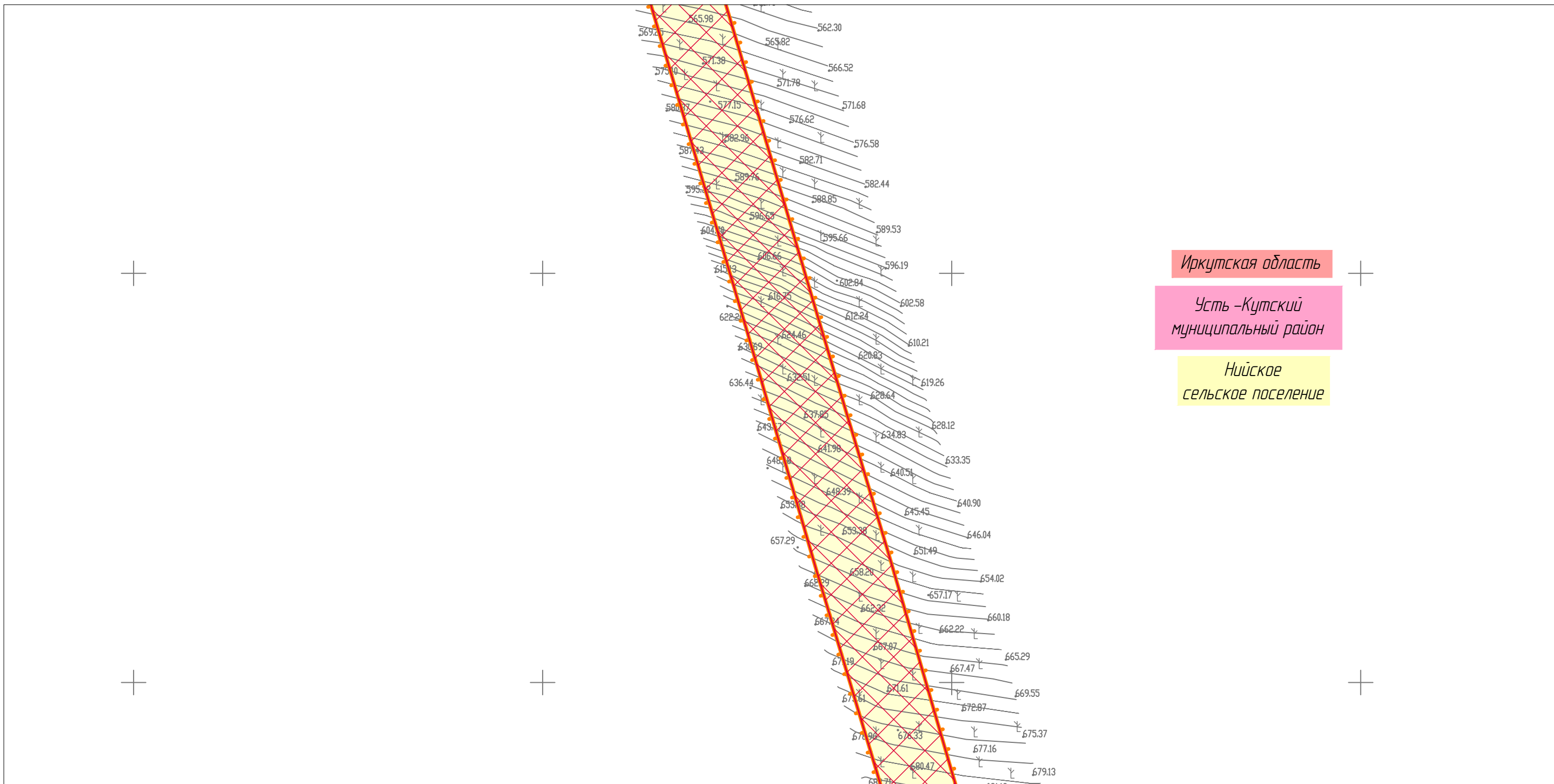
Линия совмещения с Листом 259

Иркутская область, Казачинско-Ленский район, Киренский район, Усть-Кутский район					
Документация по планировке территории для размещения объектов энергетики федерального значения «ВЛ 500 кВ Нижнеангарская - Усть-Кут №2»					
Изм.	Кол.уч.	Лист	№ док.	Подп.	Дата
Разработчик	Мароховский А.А.			<i>Мароховский</i>	08.22
Разработчик	Тимергалиева А.И.			<i>Тимергалиева</i>	08.22
Разработчик	Журавлева А.В.			<i>Журавлева</i>	08.22
Н. контр.	Алешина А.М.			<i>Алешина</i>	08.22
Нач. отд.	Гнетова Н.Ю.			<i>Гнетова</i>	08.22
Материалы по обоснованию проекта планировки территории. Графическая часть.			Стадия	Лист	Листов
			ППТ- 4.5	260	318
Схема границ территорий, подверженных риску возникновения чрезвычайных ситуаций природного и техногенного характера. М 1:5000			 ООО НПО "Инжгеопроект" 109052, г. Москва, Рязанский проспект, д.2 стр.49		

Схема границ территорий, подверженных риску возникновения чрезвычайных ситуаций природного и техногенного характера.



Линия совмещения с Листом 262



Иркутская область
Усть-Кутский муниципальный район
Нийское сельское поселение

Линия совмещения с Листом 260

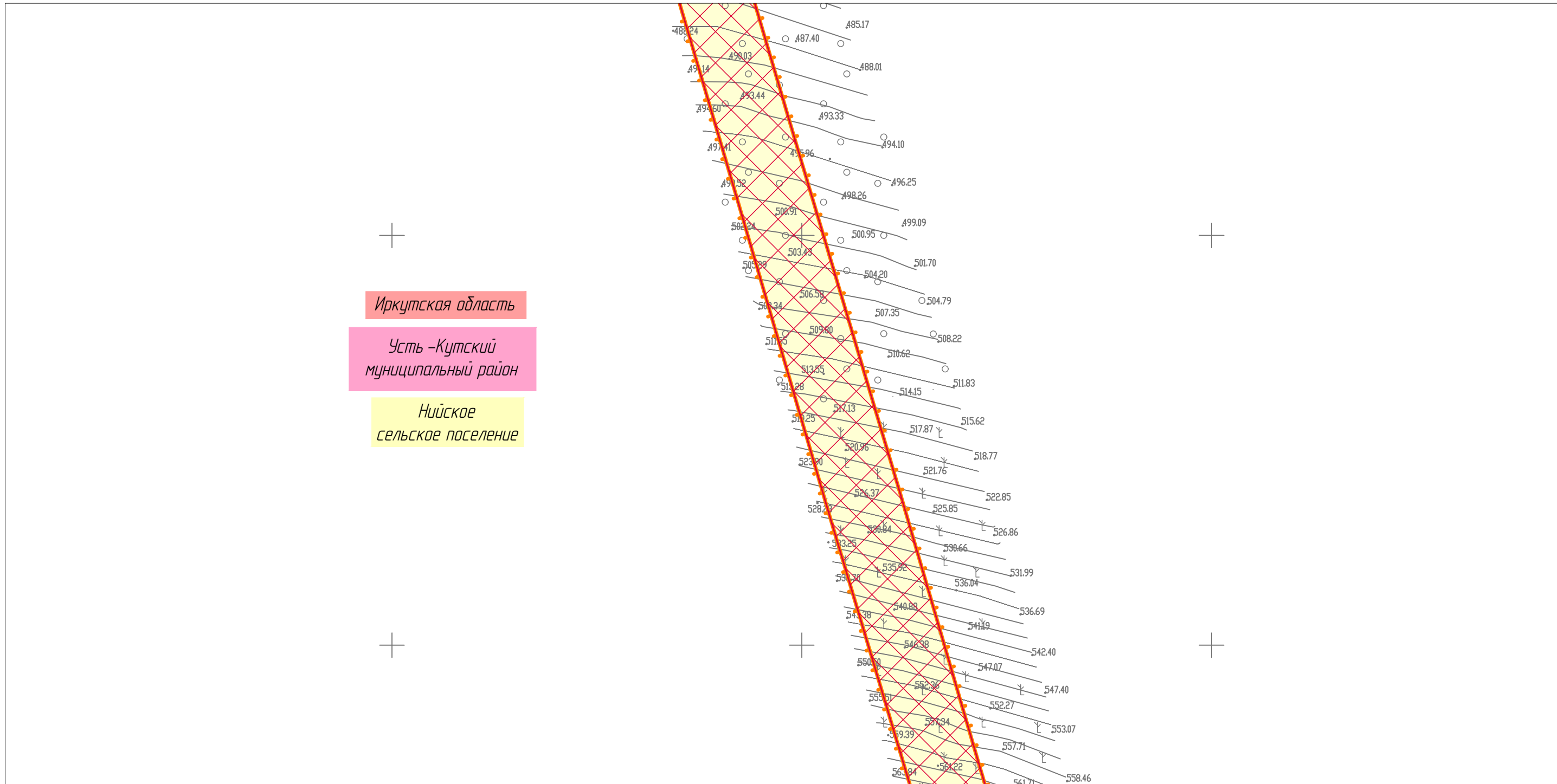
						Иркутская область, Казачинско-Ленский район, Киренский район, Усть-Кутский район			
						Документация по планировке территории для размещения объектов энергетики федерального значения «ВЛ 500 кВ Нижнеангарская - Усть-Кут №2»			
Изм.	Кол.уч.	Лист	№ док.	Подп.	Дата	Материалы по обоснованию проекта планировки территории. Графическая часть.	Стадия	Лист	Листов
Разработчик	Мароховский А.А.			<i>Мароховский</i>	08.22		ППТ- 4.5	261	318
Разработчик	Тимергалиева А.И.			<i>Тимергалиева</i>	08.22				
Разработчик	Журавлева А.В.			<i>Журавлева</i>	08.22				
Н. контр.	Алешина А.М.			<i>Алешина</i>	08.22				
Нач. отд.	Гнетова Н.Ю.			<i>Гнетова</i>	08.22	Схема границ территорий, подверженных риску возникновения чрезвычайных ситуаций природного и техногенного характера. М 1:5000			

ООО НПО "Инжгеопроект"
109052, г. Москва,
Рязанский проспект,
д.2 стр.49



Схема границ территорий, подверженных риску возникновения чрезвычайных ситуаций природного и техногенного характера.

Линия совмещения с Листом 263



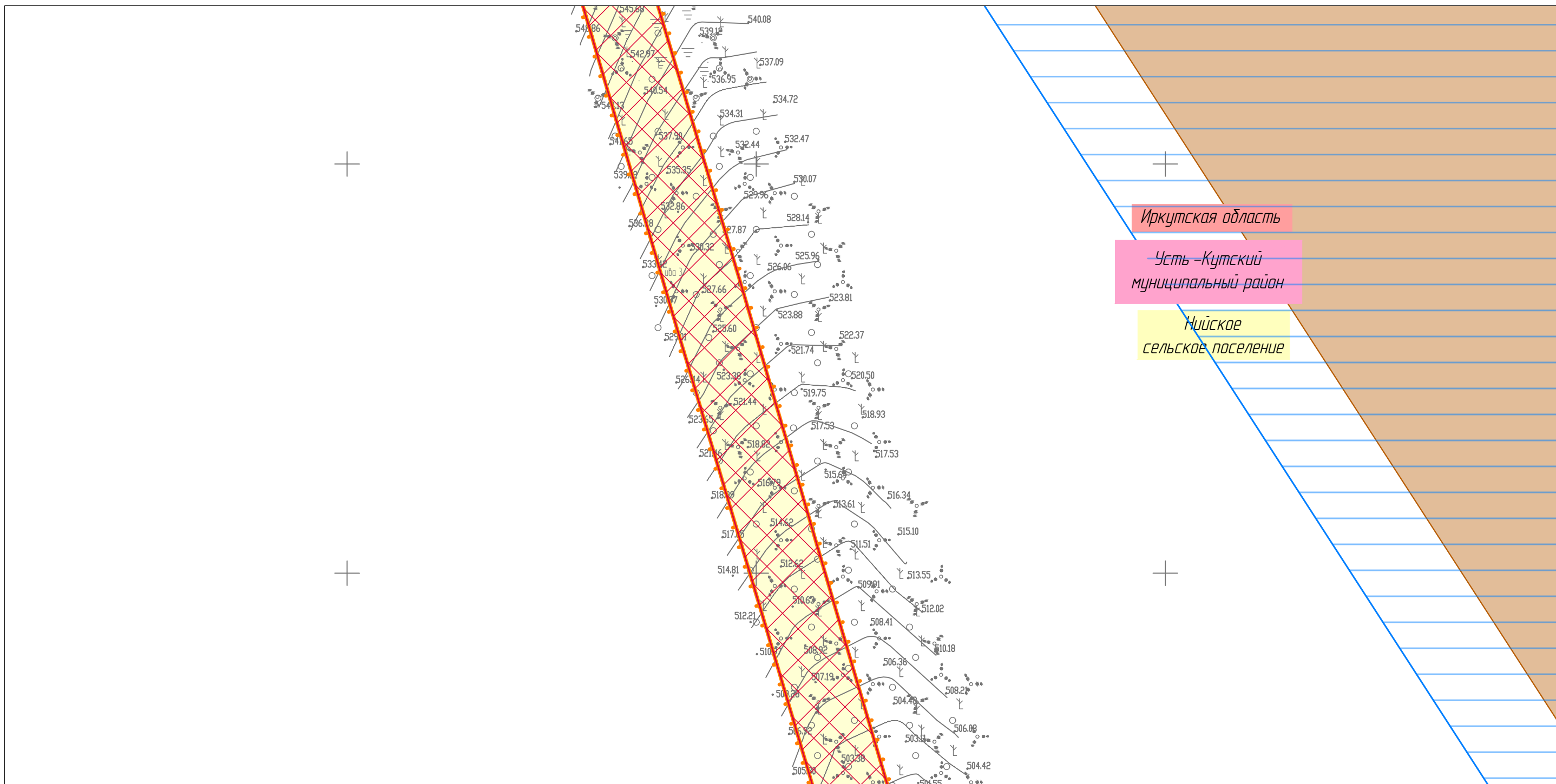
Линия совмещения с Листом 261

						Иркутская область, Казачинско-Ленский район, Киренский район, Усть-Кутский район			
						Документация по планировке территории для размещения объектов энергетики федерального значения «ВЛ 500 кВ Нижнеангарская - Усть-Кут №2»			
Изм.	Кол.уч.	Лист	№ док.	Подп.	Дата	Материалы по обоснованию проекта планировки территории. Графическая часть.	Стадия	Лист	Листов
Разработчик	Мароховский А.А.			<i>Мароховский</i>	08.22		ППТ- 4.5	262	318
Разработчик	Тимергалиева А.И.			<i>Тимергалиева</i>	08.22				
Разработчик	Журавлева А.В.			<i>Журавлева</i>	08.22				
Н. контр.	Алешина А.М.			<i>Алешина</i>	08.22				
Нач. отд.	Гнетова Н.Ю.			<i>Гнетова</i>	08.22	Схема границ территорий, подверженных риску возникновения чрезвычайных ситуаций природного и техногенного характера. М 1:5000			
						 ООО НПО "Инжгеопроект" 109052, г. Москва, Рязанский проспект, д.2 стр.49			

Схема границ территорий, подверженных риску возникновения чрезвычайных ситуаций природного и техногенного характера.



Линия совмещения с Листом 265



Линия совмещения с Листом 263


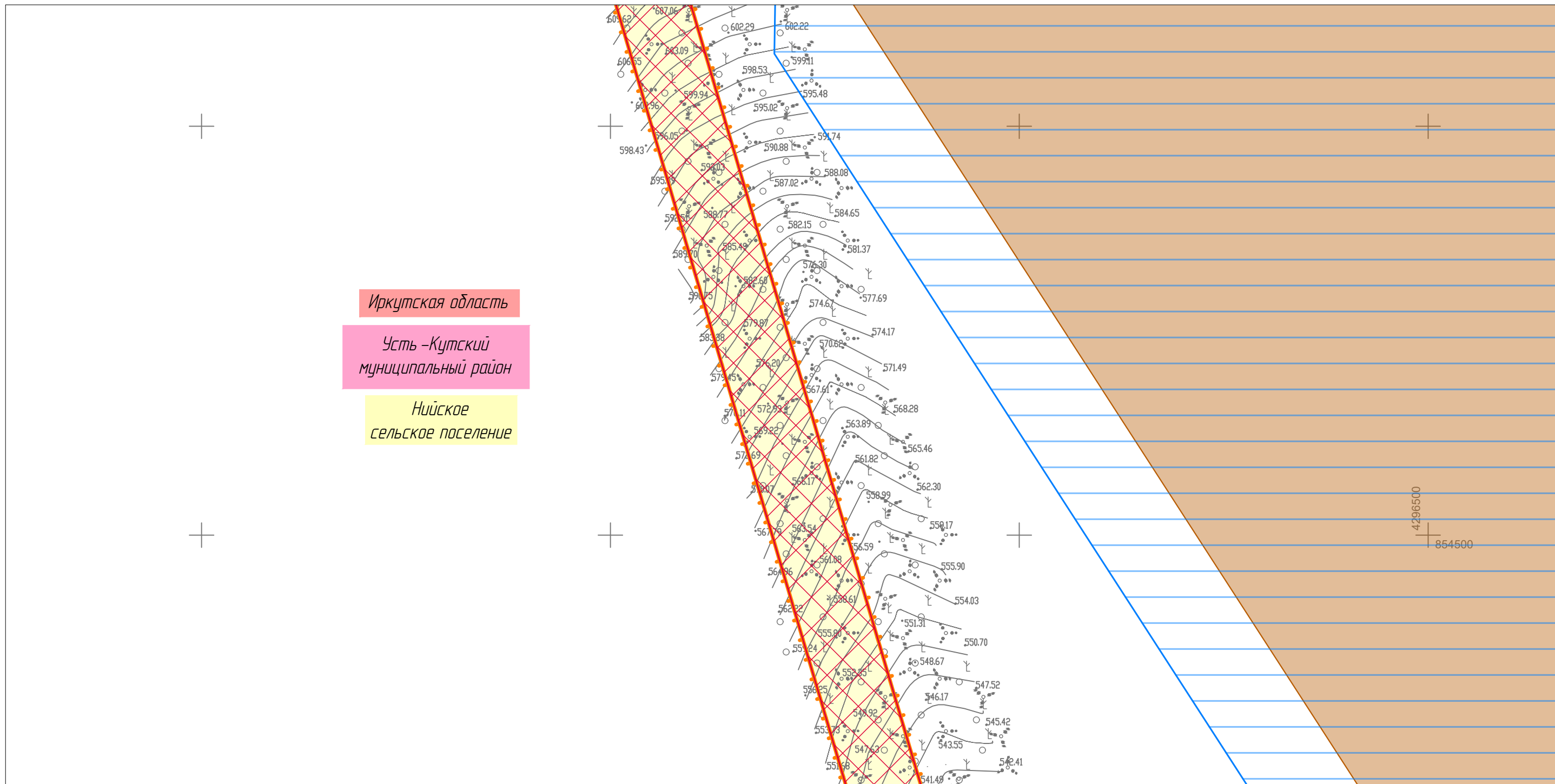
						Иркутская область, Казачинско-Ленский район, Киренский район, Усть-Кутский район			
						Документация по планировке территории для размещения объектов энергетики федерального значения «ВЛ 500 кВ Нижнеангарская - Усть-Кут №2»			
Изм.	Кол.уч.	Лист	№ док.	Подп.	Дата	Материалы по обоснованию проекта планировки территории. Графическая часть.	Стадия	Лист	Листов
Разработчик	Мароховский А.А.			<i>Мароховский</i>	08.22		ППТ- 4.5	264	318
Разработчик	Тимергалиева А.И.			<i>Тимергалиева</i>	08.22				
Разработчик	Журавлева А.В.			<i>Журавлева</i>	08.22				
Н. контр.	Алешина А.М.			<i>Алешина</i>	08.22				
Нач. отд.	Гнетова Н.Ю.			<i>Гнетова</i>	08.22	Схема границ территорий, подверженных риску возникновения чрезвычайных ситуаций природного и техногенного характера. М 1:5000			
						 ООО НПО "Инжгеопроект" 109052, г. Москва, Рязанский проспект, д.2 стр.49			

Схема границ территорий, подверженных риску возникновения чрезвычайных ситуаций природного и техногенного характера.



Линия совмещения с Листом 266



Иркутская область

Усть-Кутский муниципальный район

Нийское сельское поселение

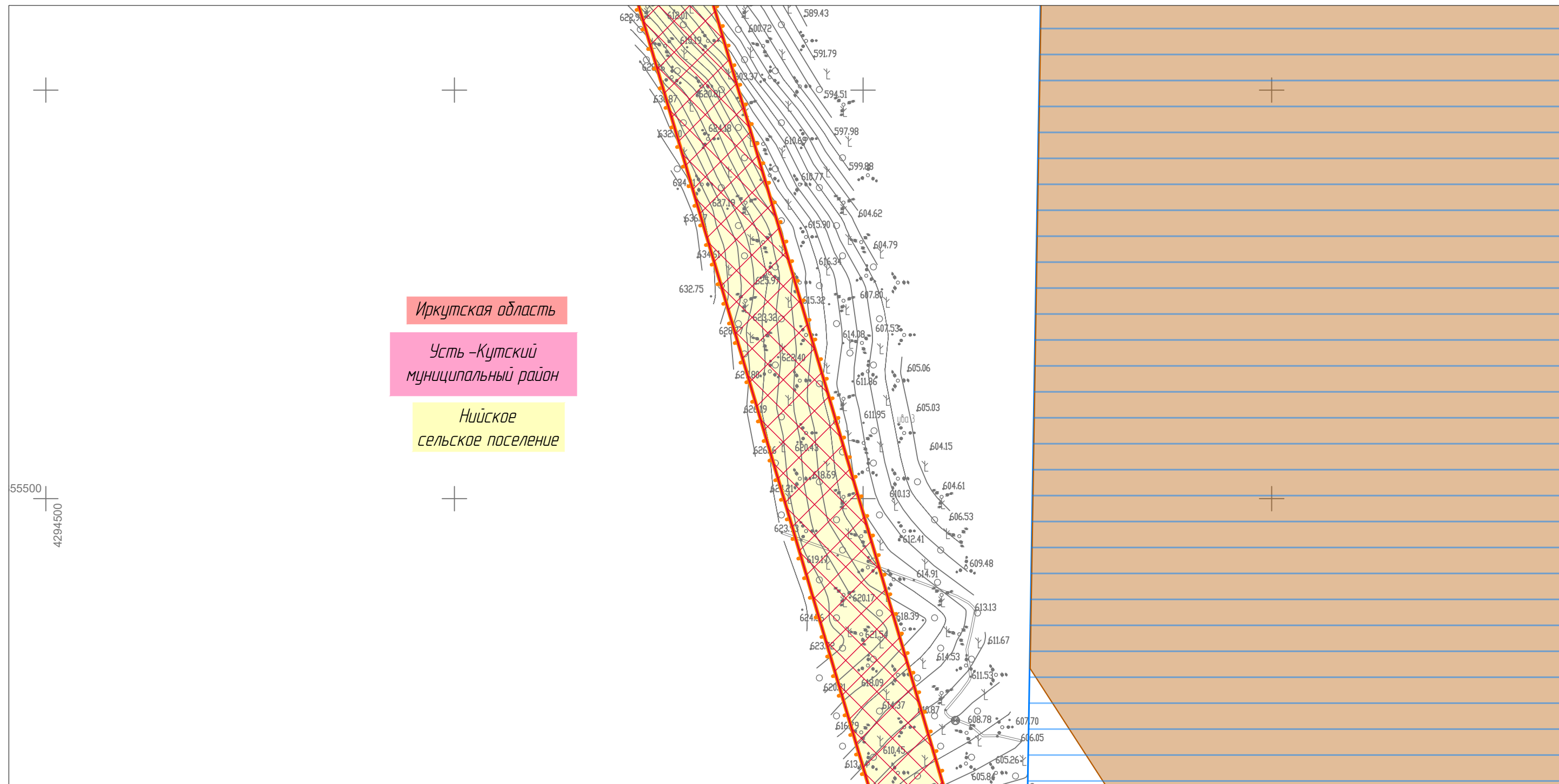
Линия совмещения с Листом 264

						Иркутская область, Казачинско-Ленский район, Киренский район, Усть-Кутский район			
						Документация по планировке территории для размещения объектов энергетики федерального значения «ВЛ 500 кВ Нижнеангарская - Усть-Кут №2»			
Изм.	Кол.уч.	Лист	№ док.	Подп.	Дата	Материалы по обоснованию проекта планировки территории. Графическая часть.	Стадия	Лист	Листов
Разработчик	Мароховский А.А.			<i>Мароховский</i>	08.22		ППТ- 4.5	265	318
Разработчик	Тимергалиева А.И.			<i>Тимергалиева</i>	08.22				
Разработчик	Журавлева А.В.			<i>Журавлева</i>	08.22				
Н. контр.	Алешина А.М.			<i>Алешина</i>	08.22				
Нач. отд.	Гнетова Н.Ю.			<i>Гнетова</i>	08.22	Схема границ территорий, подверженных риску возникновения чрезвычайных ситуаций природного и техногенного характера. М 1:5000		 ООО НПО "Инжгеопроект" 109052, г. Москва, Рязанский проспект, д.2 стр.49	

Схема границ территорий, подверженных риску возникновения чрезвычайных ситуаций природного и техногенного характера.



Линия совмещения с Листом 267



Иркутская область

Усть-Кутский
муниципальный район

Нийское
сельское поселение

55500
4294500

Линия совмещения с Листом 265


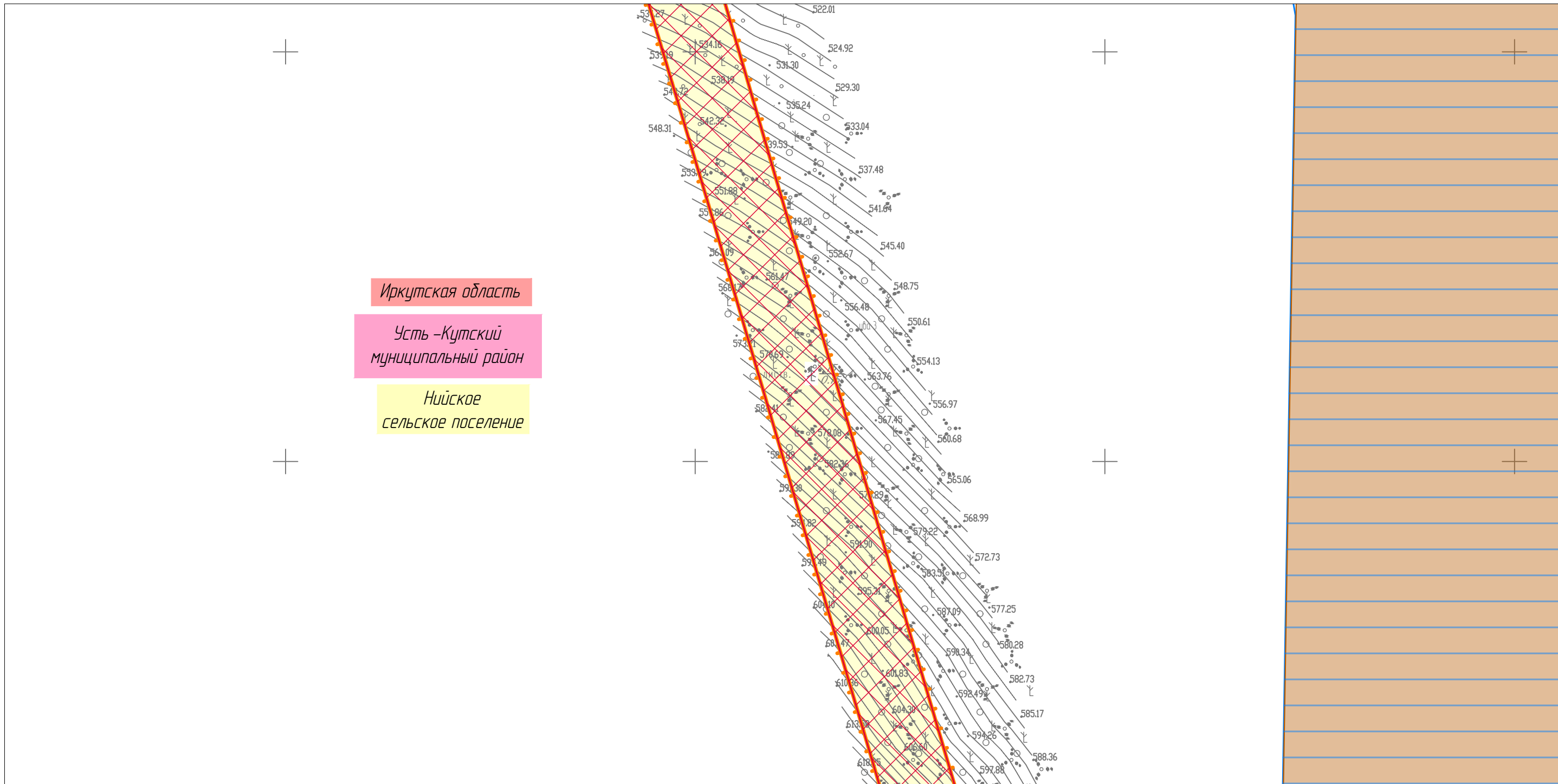
						Иркутская область, Казачинско-Ленский район, Киренский район, Усть-Кутский район			
						Документация по планировке территории для размещения объектов энергетики федерального значения «ВЛ 500 кВ Нижнеангарская - Усть-Кут №2»			
Изм.	Кол.уч.	Лист	№ док.	Подп.	Дата	Материалы по обоснованию проекта планировки территории. Графическая часть.	Стадия	Лист	Листов
Разработчик	Марховский А.А.			<i>Марховский</i>	08.22		ППТ- 4.5	266	318
Разработчик	Тимергалиева А.И.			<i>Тимергалиева</i>	08.22				
Разработчик	Журавлева А.В.			<i>Журавлева</i>	08.22				
Н. контр.	Алешина А.М.			<i>Алешина</i>	08.22				
Нач. отд.	Гнетова Н.Ю.			<i>Гнетова</i>	08.22	Схема границ территорий, подверженных риску возникновения чрезвычайных ситуаций природного и техногенного характера. М 1:5000			
						 ООО НПО "Инжгеопроект" 109052, г. Москва, Рязанский проспект, д.2 стр.49			

Схема границ территорий, подверженных риску возникновения чрезвычайных ситуаций природного и техногенного характера.



Линия совмещения с Листом 268



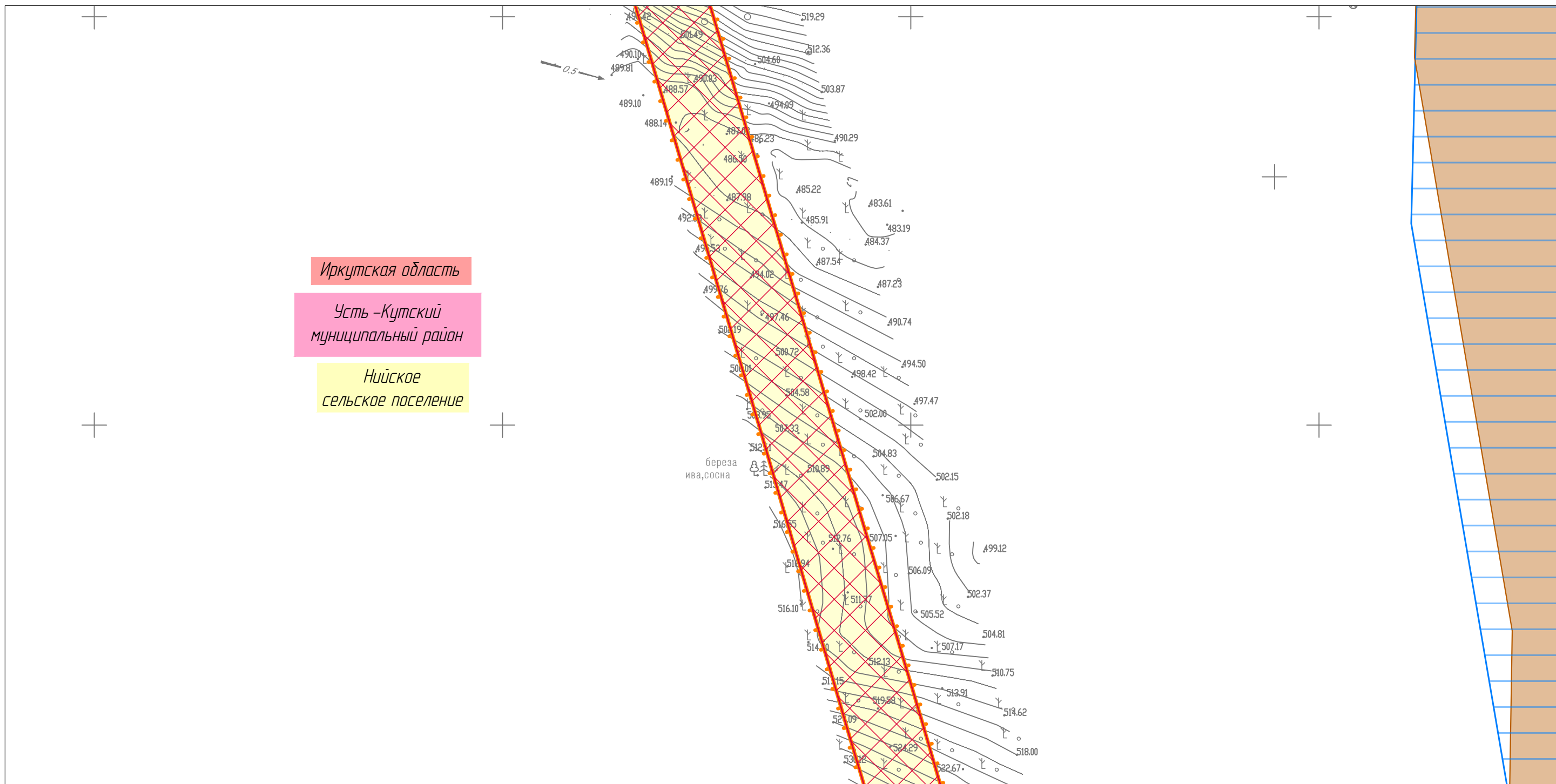
Линия совмещения с Листом 266

						Иркутская область, Казачинско-Ленский район, Киренский район, Усть-Кутский район			
						Документация по планировке территории для размещения объектов энергетики федерального значения «ВЛ 500 кВ Нижнеангарская - Усть-Кут №2»			
Изм.	Кол.уч.	Лист	№ док.	Подп.	Дата	Материалы по обоснованию проекта планировки территории. Графическая часть.	Стадия	Лист	Листов
Разработчик	Мароховский А.А.			<i>Мароховский</i>	08.22		ППТ- 4.5	267	318
Разработчик	Тимергалиева А.И.			<i>Тимергалиева</i>	08.22				
Разработчик	Журавлева А.В.			<i>Журавлева</i>	08.22				
Н. контр.	Алешина А.М.			<i>Алешина</i>	08.22				
Нач. отд.	Гнетова Н.Ю.			<i>Гнетова</i>	08.22	Схема границ территорий, подверженных риску возникновения чрезвычайных ситуаций природного и техногенного характера. М 1:5000			
						ООО НПО "Инжгеопроект" 109052, г. Москва, Рязанский проспект, д.2 стр.49			

Схема границ территорий, подверженных риску возникновения чрезвычайных ситуаций природного и техногенного характера.



Линия совмещения с Листом 269



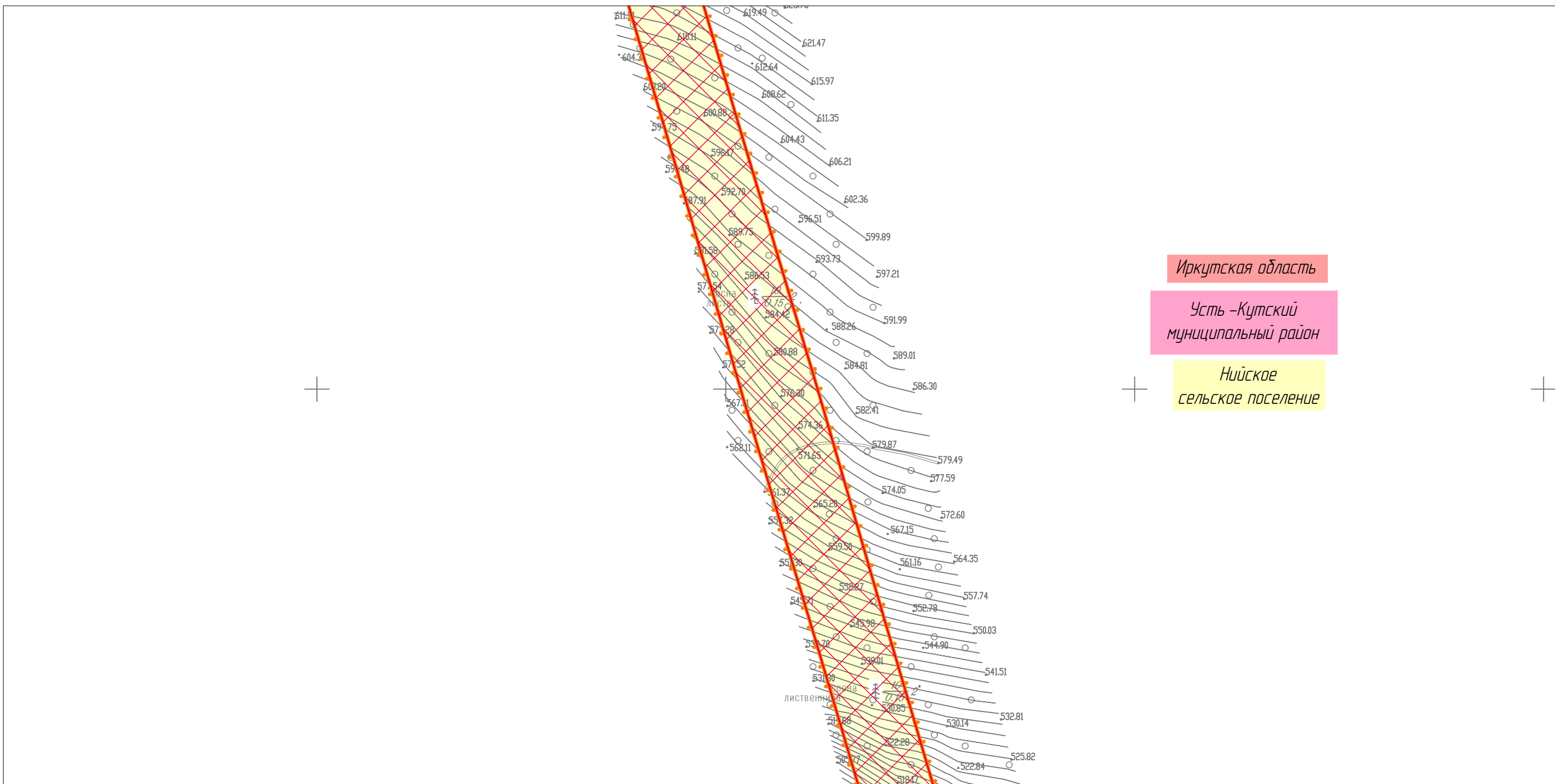
Линия совмещения с Листом 267

						Иркутская область, Казачинско-Ленский район, Киренский район, Усть-Кутский район			
						Документация по планировке территории для размещения объектов энергетики федерального значения «ВЛ 500 кВ Нижнеангарская - Усть-Кут №2»			
Изм.	Кол.уч.	Лист	№ док.	Подп.	Дата	Материалы по обоснованию проекта планировки территории. Графическая часть.	Стадия	Лист	Листов
Разработчик	Мароховский А.А.			<i>Мароховский</i>	08.22		ППТ- 4.5	268	318
Разработчик	Тимергалиева А.И.			<i>Тимергалиева</i>	08.22				
Разработчик	Журавлева А.В.			<i>Журавлева</i>	08.22				
Н. контр.	Алешина А.М.			<i>Алешина</i>	08.22				
Нач. отд.	Гнетова Н.Ю.			<i>Гнетова</i>	08.22	Схема границ территорий, подверженных риску возникновения чрезвычайных ситуаций природного и техногенного характера. М 1:5000			
						 ООО НПО "Инжгеопроект" 109052, г. Москва, Рязанский проспект, д.2 стр.49			

Схема границ территорий, подверженных риску возникновения чрезвычайных ситуаций природного и техногенного характера.



Линия совмещения с Листом 270



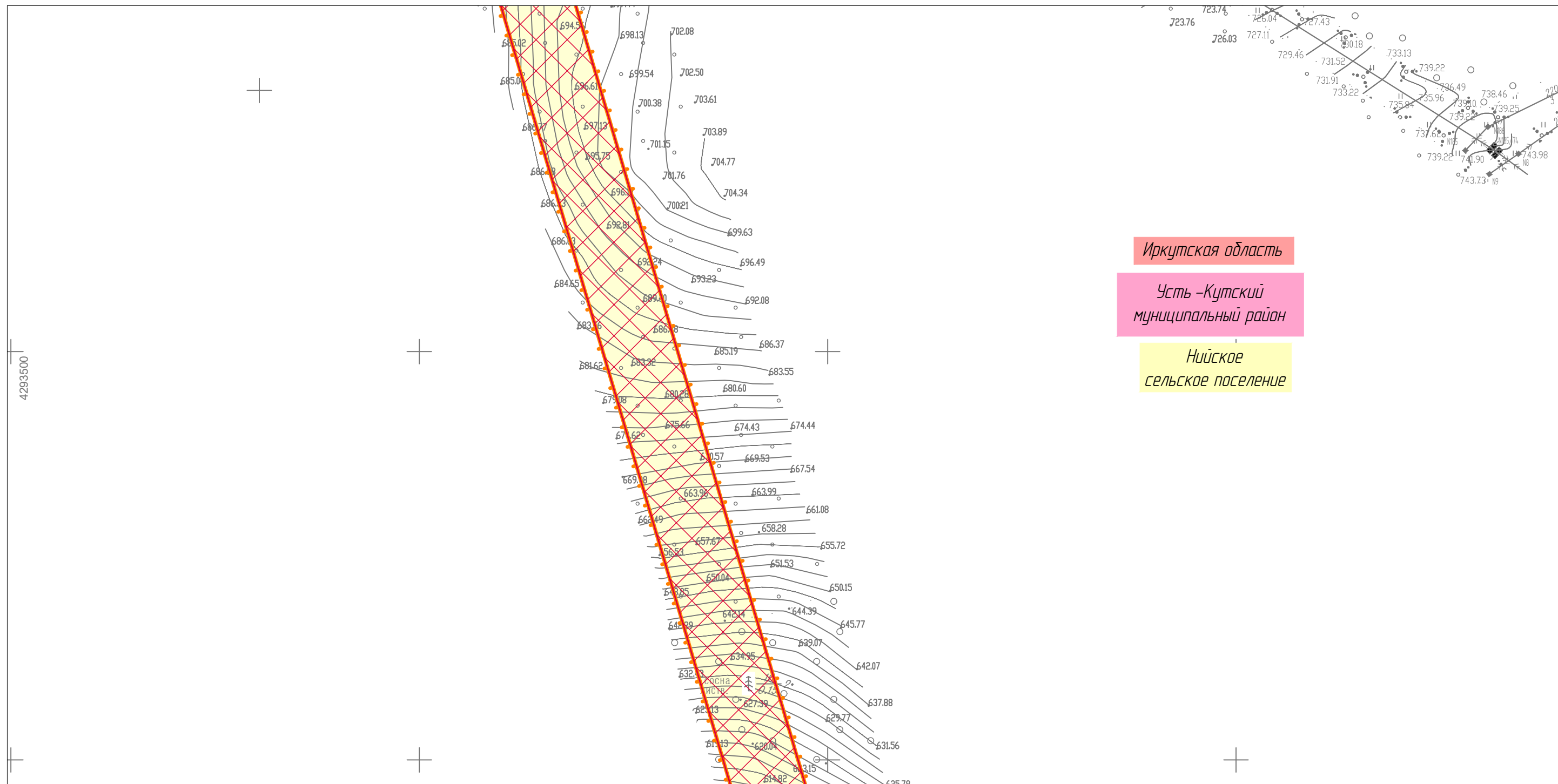
Линия совмещения с Листом 268

						Иркутская область, Казачинско-Ленский район, Киренский район, Усть-Кутский район			
						Документация по планировке территории для размещения объектов энергетики федерального значения «ВЛ 500 кВ Нижнеангарская - Усть-Кут №2»			
Изм.	Кол.уч.	Лист	№ док.	Подп.	Дата	Материалы по обоснованию проекта планировки территории. Графическая часть.	Стадия	Лист	Листов
Разработчик	Марховский А.А.			<i>Марховский</i>	08.22		ППТ- 4.5	269	318
Разработчик	Тимергалиева А.И.			<i>Тимергалиева</i>	08.22				
Разработчик	Журавлева А.В.			<i>Журавлева</i>	08.22				
Н. контр.	Алешина А.М.			<i>Алешина</i>	08.22				
Нач. отд.	Гнетова Н.Ю.			<i>Гнетова</i>	08.22	Схема границ территорий, подверженных риску возникновения чрезвычайных ситуаций природного и техногенного характера. М 1:5000			
						ООО НПО "Инжгеопроект" 109052, г. Москва, Рязанский проспект, д.2 стр.49			

Схема границ территорий, подверженных риску возникновения чрезвычайных ситуаций природного и техногенного характера.



Линия совмещения с Листом 271



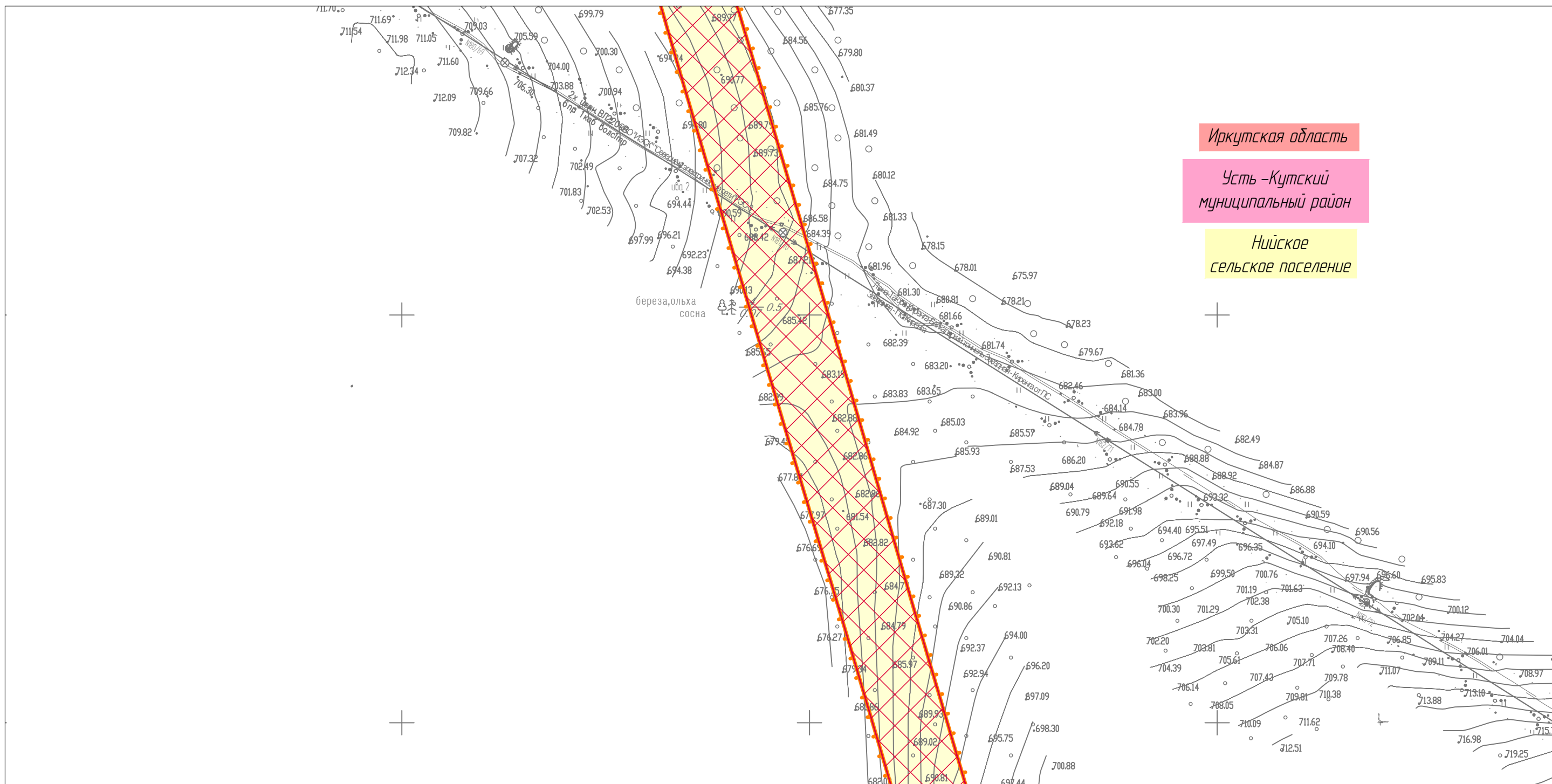
Линия совмещения с Листом 269

						Иркутская область, Казачинско-Ленский район, Киренский район, Усть-Кутский район			
						Документация по планировке территории для размещения объектов энергетики федерального значения «ВЛ 500 кВ Нижнеангарская - Усть-Кут №2»			
Изм.	Кол.уч.	Лист	№ док.	Подп.	Дата	Материалы по обоснованию проекта планировки территории. Графическая часть.	Стадия	Лист	Листов
Разработчик	Мароховский А.А.			<i>Мароховский</i>	08.22		ППТ- 4.5	270	318
Разработчик	Тимергалиева А.И.			<i>Тимергалиева</i>	08.22				
Разработчик	Журавлева А.В.			<i>Журавлева</i>	08.22				
Н. контр.	Алешина А.М.			<i>Алешина</i>	08.22				
Нач. отд.	Гнетова Н.Ю.			<i>Гнетова</i>	08.22	Схема границ территорий, подверженных риску возникновения чрезвычайных ситуаций природного и техногенного характера. М 1:5000			
						ООО НПО "Инжгеопроект" 109052, г. Москва, Рязанский проспект, д.2 стр.49			

Схема границ территорий, подверженных риску возникновения чрезвычайных ситуаций природного и техногенного характера.



Линия совмещения с Листом 272



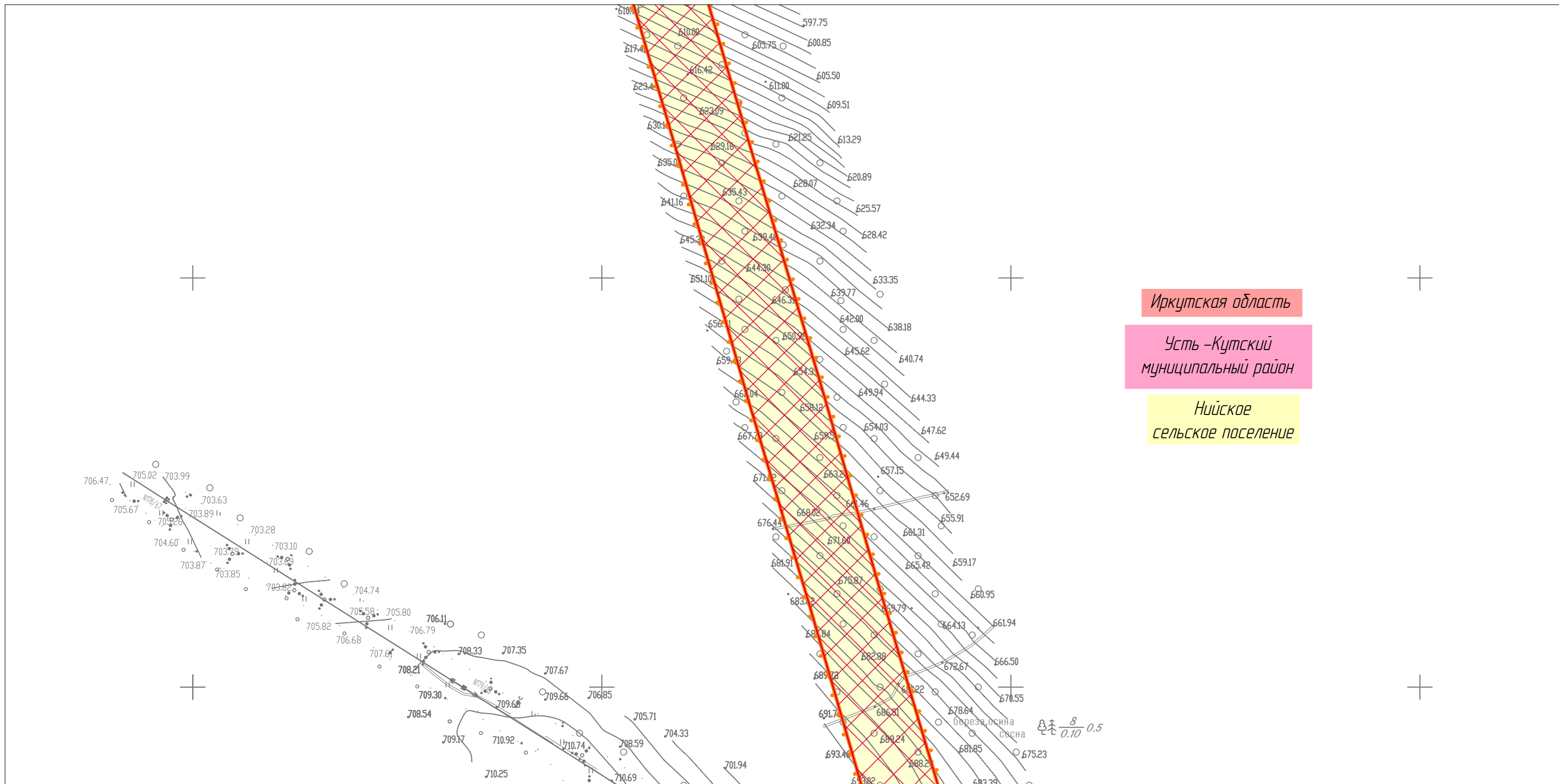
Линия совмещения с Листом 270

						Иркутская область, Казачинско-Ленский район, Киренский район, Усть-Кутский район			
						Документация по планировке территории для размещения объектов энергетики федерального значения «ВЛ 500 кВ Нижнеангарская - Усть-Кут №2»			
Изм.	Кол.уч.	Лист	№ док.	Подп.	Дата	Материалы по обоснованию проекта планировки территории. Графическая часть.	Стадия	Лист	Листов
Разработчик	Мароховский А.А.			<i>Мароховский</i>	08.22		ППТ- 4.5	271	318
Разработчик	Тимергалиева А.И.			<i>Тимергалиева</i>	08.22				
Разработчик	Журавлева А.В.			<i>Журавлева</i>	08.22				
Н. контр.	Алешина А.М.			<i>Алешина</i>	08.22				
Нач. отд.	Гнетова Н.Ю.			<i>Гнетова</i>	08.22	Схема границ территорий, подверженных риску возникновения чрезвычайных ситуаций природного и техногенного характера. М 1:5000			
						 ООО НПО "Инжгеопроект" 109052, г. Москва, Рязанский проспект, д.2 стр.49			



Схема границ территорий, подверженных риску возникновения чрезвычайных ситуаций природного и техногенного характера.

Линия совмещения с Листом 273



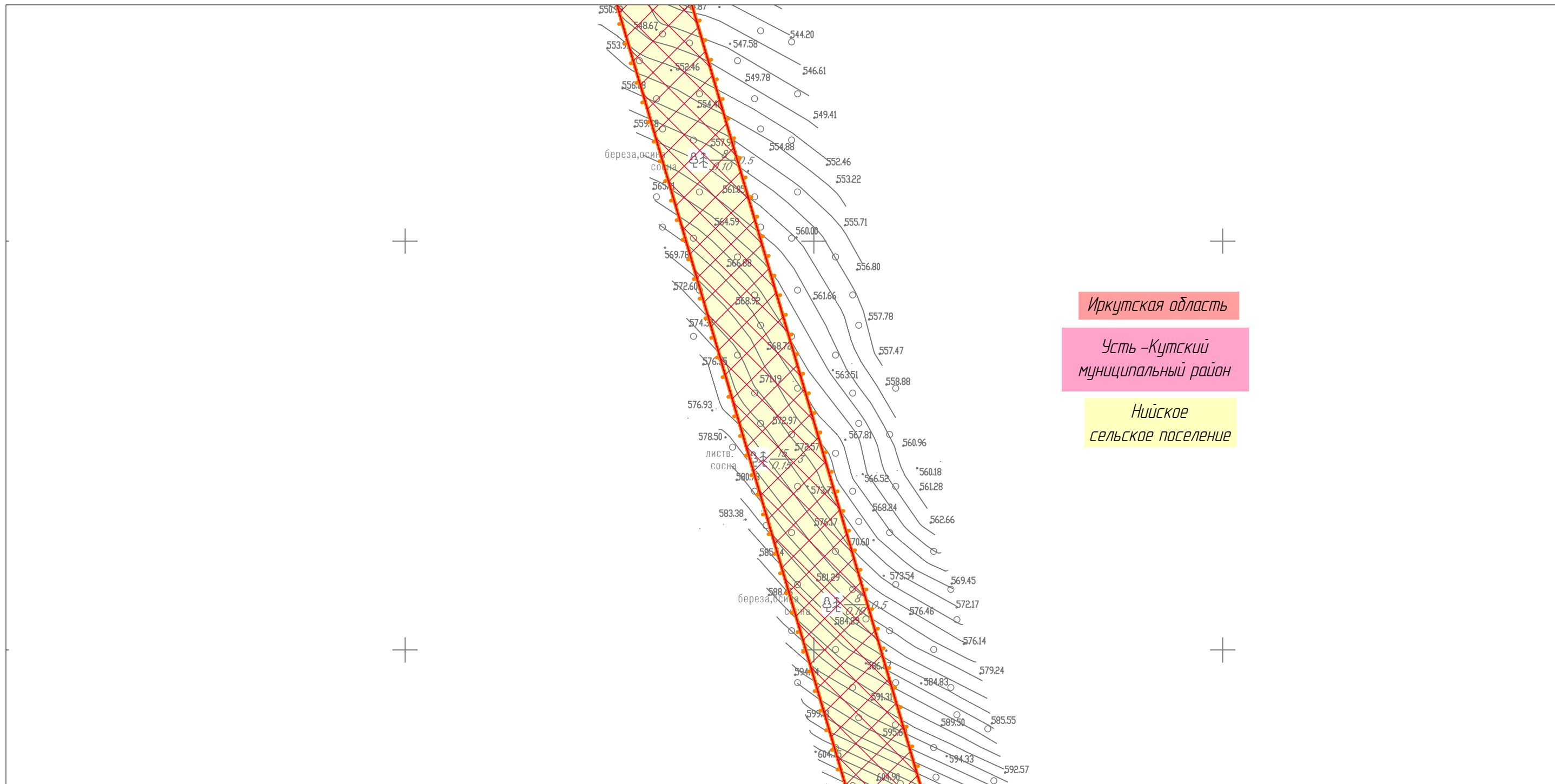
Линия совмещения с Листом 271

						Иркутская область, Казачинско-Ленский район, Киренский район, Усть-Кутский район			
						Документация по планировке территории для размещения объектов энергетики федерального значения «ВЛ 500 кВ Нижнеангарская - Усть-Кут №2»			
Изм.	Кол.уч.	Лист	№ док.	Подп.	Дата	Материалы по обоснованию проекта планировки территории. Графическая часть.	Стадия	Лист	Листов
Разработчик	Мароховский А.А.			<i>Мароховский</i>	08.22		ППТ- 4.5	272	318
Разработчик	Тимергалиева А.И.			<i>Тимергалиева</i>	08.22				
Разработчик	Журавлева А.В.			<i>Журавлева</i>	08.22				
Н. контр.	Алешина А.М.			<i>Алешина</i>	08.22				
Нач. отд.	Гнетова Н.Ю.			<i>Гнетова</i>	08.22	Схема границ территорий, подверженных риску возникновения чрезвычайных ситуаций природного и техногенного характера. М 1:5000			
						ООО НПО "Инжгеопроект" 109052, г. Москва, Рязанский проспект, д.2 стр.49			

Схема границ территорий, подверженных риску возникновения чрезвычайных ситуаций природного и техногенного характера.



Линия совмещения с Листом 274



Линия совмещения с Листом 272

						Иркутская область, Казачинско-Ленский район, Киренский район, Усть-Кутский район			
						Документация по планировке территории для размещения объектов энергетики федерального значения «ВЛ 500 кВ Нижнеангарская - Усть-Кут №2»			
Изм.	Кол.уч.	Лист	№ док.	Подп.	Дата	Материалы по обоснованию проекта планировки территории. Графическая часть.	Стадия	Лист	Листов
Разработчик	Мароховский А.А.			<i>Мароховский</i>	08.22		ППТ- 4.5	273	318
Разработчик	Тимергалиева А.И.			<i>Тимергалиева</i>	08.22				
Разработчик	Журавлева А.В.			<i>Журавлева</i>	08.22				
Н. контр.	Алешина А.М.			<i>Алешина</i>	08.22				
Нач. отд.	Гнетова Н.Ю.			<i>Гнетова</i>	08.22	Схема границ территорий, подверженных риску возникновения чрезвычайных ситуаций природного и техногенного характера. М 1:5000			
						ООО НПО "Инжгеопроект" 109052, г. Москва, Рязанский проспект, д.2 стр.49			

Схема границ территорий, подверженных риску возникновения чрезвычайных ситуаций природного и техногенного характера.



Линия совмещения с Листом 275



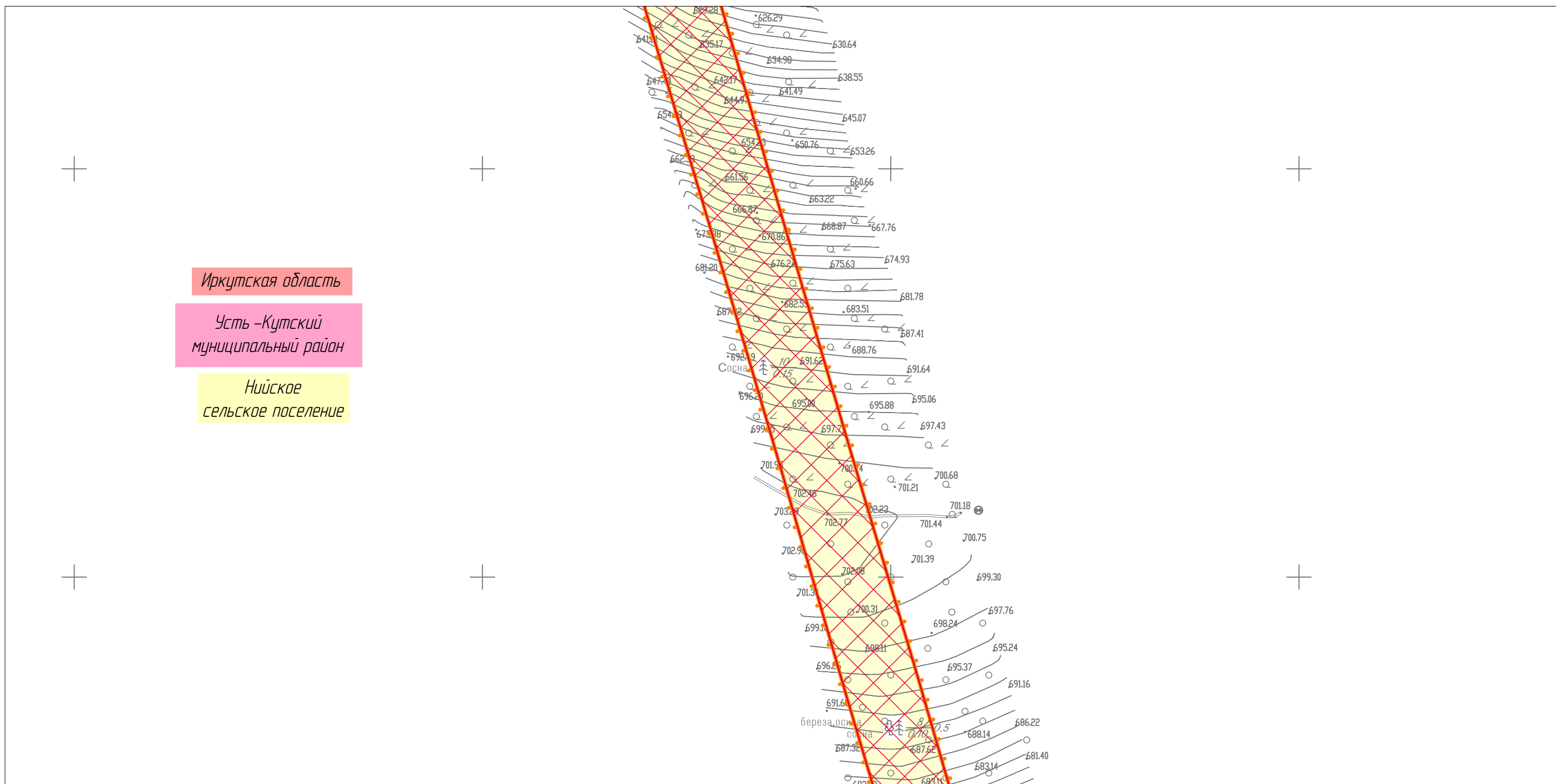
Линия совмещения с Листом 273

						Иркутская область, Казачинско-Ленский район, Киренский район, Усть-Кутский район			
						Документация по планировке территории для размещения объектов энергетики федерального значения «ВЛ 500 кВ Нижнеангарская - Усть-Кут №2»			
Изм.	Кол.уч.	Лист	№ док.	Подп.	Дата	Материалы по обоснованию проекта планировки территории. Графическая часть.	Стадия	Лист	Листов
Разработчик	Марховский А.А.			<i>Марховский</i>	08.22		ППТ- 4.5	274	318
Разработчик	Тимергалиева А.И.			<i>Тимергалиева</i>	08.22				
Разработчик	Журавлева А.В.			<i>Журавлева</i>	08.22				
Н. контр.	Алешина А.М.			<i>Алешина</i>	08.22				
Нач. отд.	Гнетова Н.Ю.			<i>Гнетова</i>	08.22	Схема границ территорий, подверженных риску возникновения чрезвычайных ситуаций природного и техногенного характера. М 1:5000		 ООО НПО "Инжгеопроект" 109052, г. Москва, Рязанский проспект, д.2 стр.49	

Схема границ территорий, подверженных риску возникновения чрезвычайных ситуаций природного и техногенного характера.



Линия совмещения с Листом 276



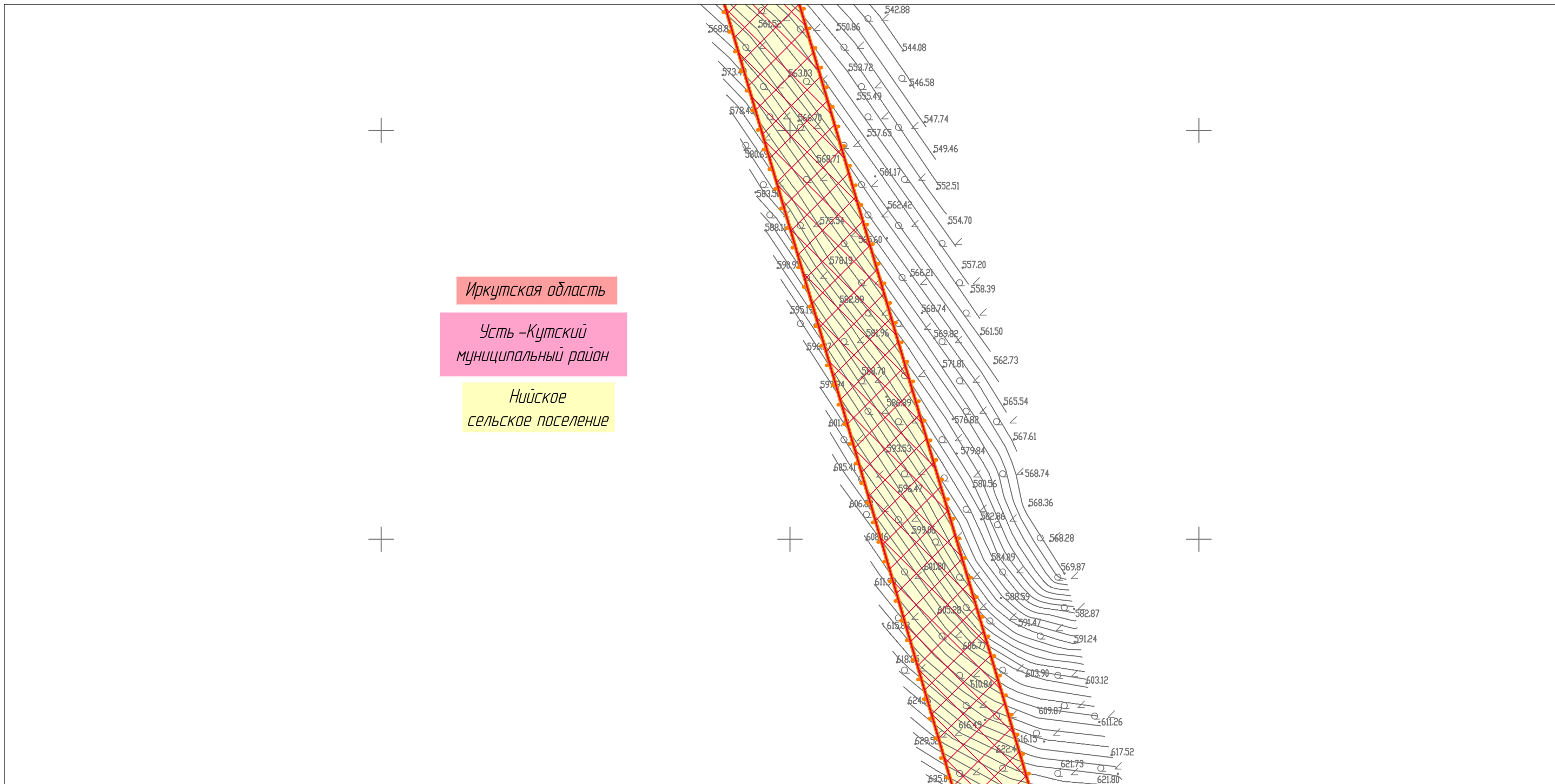
Линия совмещения с Листом 274

						Иркутская область, Казачинско-Ленский район, Киренский район, Усть-Кутский район			
						Документация по планировке территории для размещения объектов энергетики федерального значения «ВЛ 500 кВ Нижнеангарская - Усть-Кут №2»			
Изм.	Кол.уч.	Лист	№ док.	Подп.	Дата	Материалы по обоснованию проекта планировки территории. Графическая часть.	Стадия	Лист	Листов
Разработчик	Мароховский А.А.			<i>Мароховский</i>	08.22		ППТ- 4.5	275	318
Разработчик	Тимергалиева А.И.			<i>Тимергалиева</i>	08.22				
Разработчик	Журавлева А.В.			<i>Журавлева</i>	08.22				
Н. контр.	Алешина А.М.			<i>Алешина</i>	08.22				
Нач. отд.	Гнетова Н.Ю.			<i>Гнетова</i>	08.22	Схема границ территорий, подверженных риску возникновения чрезвычайных ситуаций природного и техногенного характера. М 1:5000			
						 ООО НПО "Инжгеопроект" 109052, г. Москва, Рязанский проспект, д.2 стр.49			

Схема границ территорий, подверженных риску возникновения чрезвычайных ситуаций природного и техногенного характера.



Линия совмещения с Листом 277



Линия совмещения с Листом 275

						Иркутская область, Казачинско-Ленский район, Киренский район, Усть-Кутский район			
						Документация по планировке территории для размещения объектов энергетики федерального значения «ВЛ 500 кВ Нижнеангарская - Усть-Кут №2»			
Изм.	Кол.уч.	Лист	№ док.	Подп.	Дата	Материалы по обоснованию проекта планировки территории. Графическая часть.	Стадия	Лист	Листов
Разработчик	Мароховский А.А.			<i>Мароховский</i>	08.22		ППТ- 4.5	276	318
Разработчик	Тимергалиева А.И.			<i>Тимергалиева</i>	08.22				
Разработчик	Журавлева А.В.			<i>Журавлева</i>	08.22				
Н. контр.	Алешина А.М.			<i>Алешина</i>	08.22				
Нач. отд.	Гнетова Н.Ю.			<i>Гнетова</i>	08.22				
						Схема границ территорий, подверженных риску возникновения чрезвычайных ситуаций природного и техногенного характера. М 1:5000			
						ООО НПО "Инжгеопроект" 109052, г. Москва, Рязанский проспект, д.2 стр.49			

Схема границ территорий, подверженных риску возникновения чрезвычайных ситуаций природного и техногенного характера.



Линия совмещения с Листом 278



Иркутская область
 Усть-Кутский
 муниципальный район
 Нийское
 сельское поселение

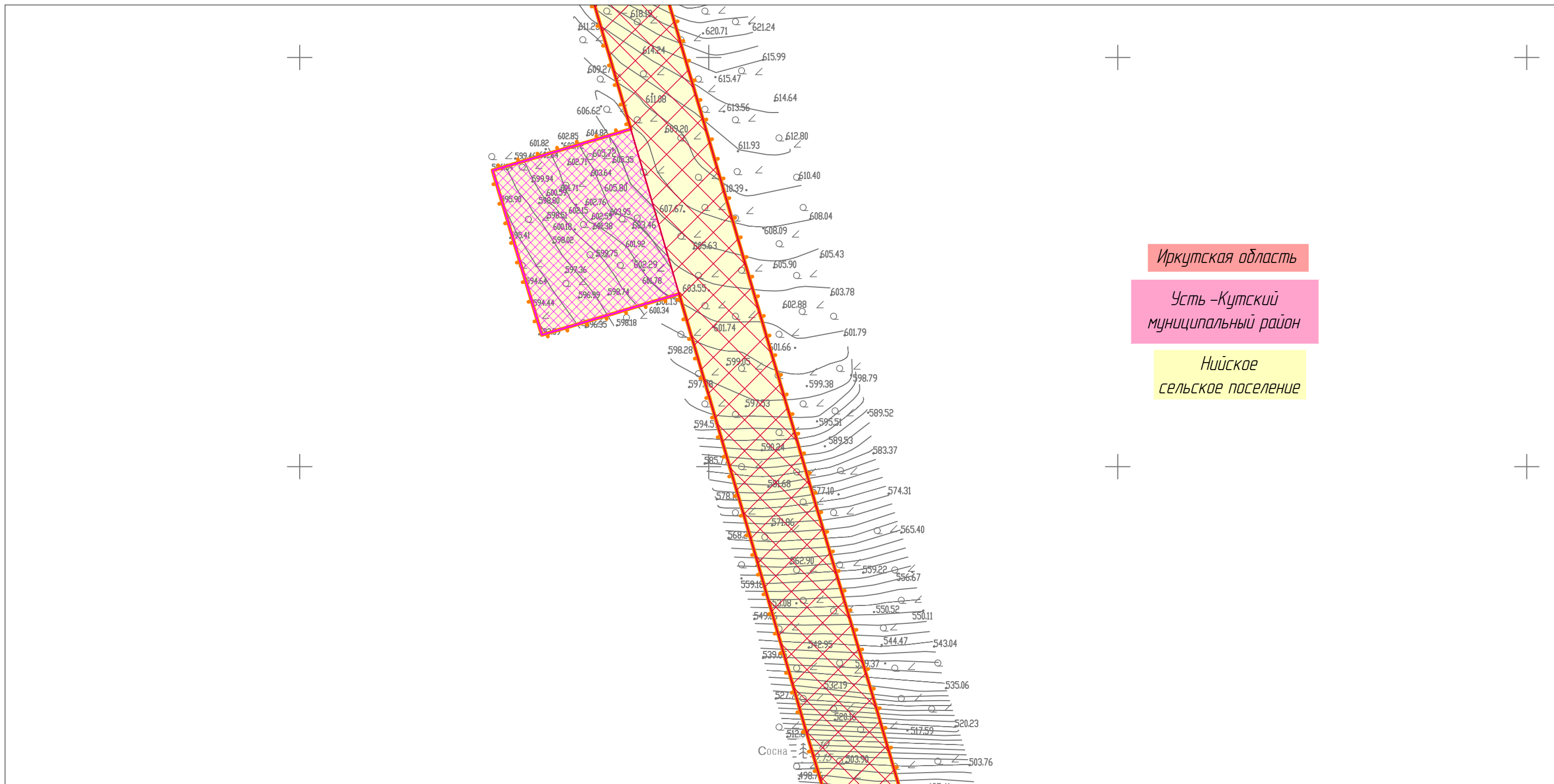
Линия совмещения с Листом 276

						Иркутская область, Казачинско-Ленский район, Киренский район, Усть-Кутский район			
						Документация по планировке территории для размещения объектов энергетики федерального значения «ВЛ 500 кВ Нижнеангарская - Усть-Кут №2»			
Изм.	Кол.уч.	Лист	№ док.	Подп.	Дата	Материалы по обоснованию проекта планировки территории. Графическая часть.	Стадия	Лист	Листов
Разработчик	Мароховский А.А.			<i>Мароховский</i>	08.22		ППТ- 4.5	277	318
Разработчик	Тимергалиева А.И.			<i>Тимергалиева</i>	08.22				
Разработчик	Журавлева А.В.			<i>Журавлева</i>	08.22				
Н. контр.	Алешина А.М.			<i>Алешина</i>	08.22				
Нач. отд.	Гнетова Н.Ю.			<i>Гнетова</i>	08.22	Схема границ территорий, подверженных риску возникновения чрезвычайных ситуаций природного и техногенного характера. М 1:5000			

Схема границ территорий, подверженных риску возникновения чрезвычайных ситуаций природного и техногенного характера.



Линия совмещения с Листом 279



- Иркутская область
- Усть-Кутский муниципальный район
- Нийское сельское поселение

Линия совмещения с Листом 277

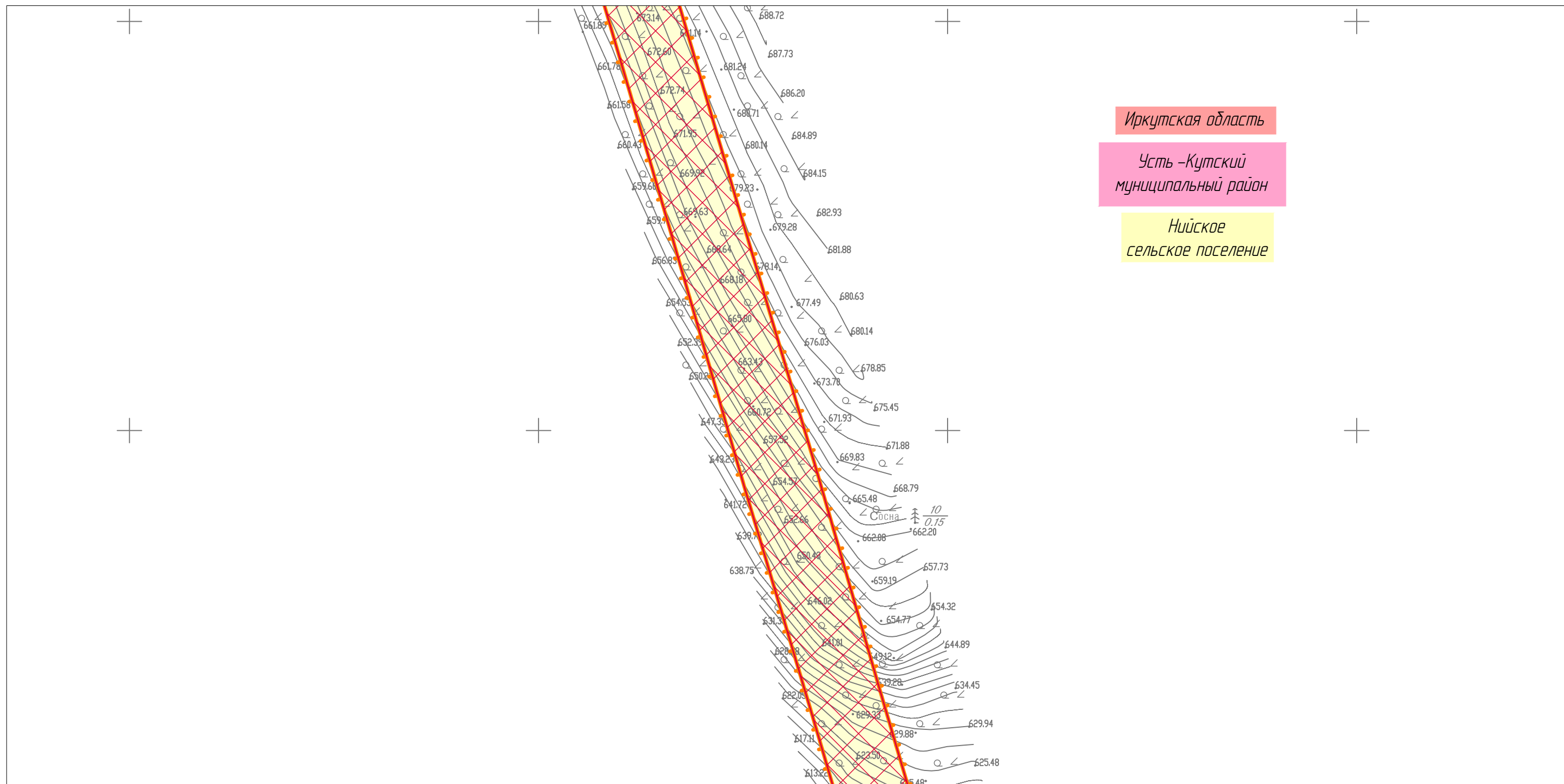
						Иркутская область, Казачинско-Ленский район, Киренский район, Усть-Кутский район			
						Документация по планировке территории для размещения объектов энергетики федерального значения «ВЛ 500 кВ Нижнеангарская - Усть-Кут №2»			
Изм.	Кол.уч.	Лист	№ док.	Подп.	Дата	Материалы по обоснованию проекта планировки территории. Графическая часть.	Стадия	Лист	Листов
Разработчик	Мароховский А.А.			<i>Мароховский</i>	08.22		ППТ- 4.5	278	318
Разработчик	Тимергалиева А.И.			<i>Тимергалиева</i>	08.22				
Разработчик	Журавлева А.В.			<i>Журавлева</i>	08.22				
Н. контр.	Алешина А.М.			<i>Алешина</i>	08.22				
Нач. отд.	Гнетова Н.Ю.			<i>Гнетова</i>	08.22	Схема границ территорий, подверженных риску возникновения чрезвычайных ситуаций природного и техногенного характера. М 1:5000			

ООО НПО "Инжгеопроект"
109052, г. Москва,
Рязанский проспект,
д.2 стр.49

Схема границ территорий, подверженных риску возникновения чрезвычайных ситуаций природного и техногенного характера.



Линия совмещения с Листом 280



Иркутская область
Усть-Кутский муниципальный район
Нийское сельское поселение

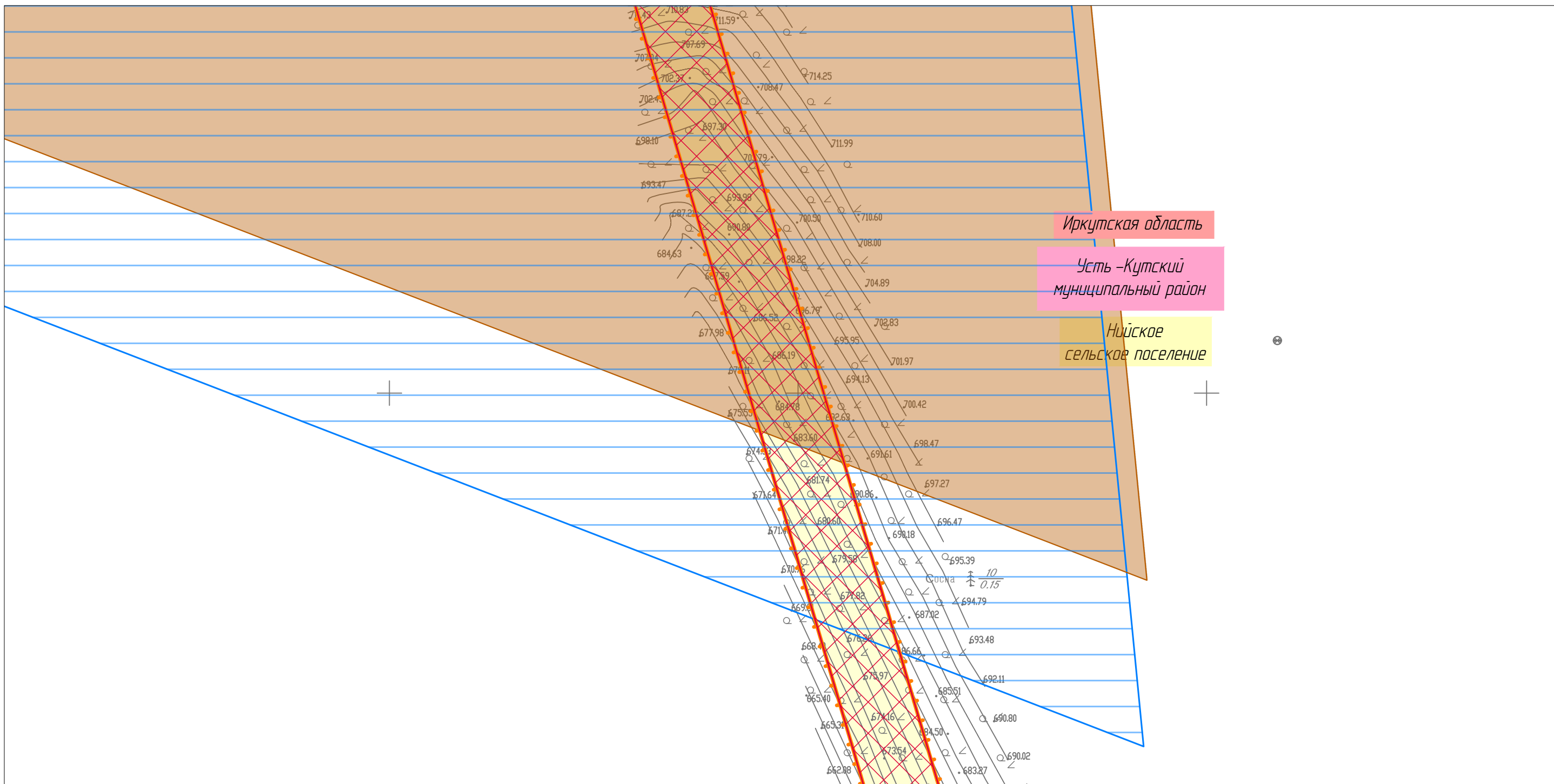
Линия совмещения с Листом 278

Иркутская область, Казачинско-Ленский район, Киренский район, Усть-Кутский район					
Документация по планировке территории для размещения объектов энергетики федерального значения «ВЛ 500 кВ Нижнеангарская - Усть-Кут №2»					
Изм.	Кол.уч.	Лист	№ док.	Подп.	Дата
Разработчик	Марховский А.А.			<i>Марховский</i>	08.22
Разработчик	Тимергалиева А.И.			<i>Тимергалиева</i>	08.22
Разработчик	Журавлева А.В.			<i>Журавлева</i>	08.22
Н. контр.	Алешина А.М.			<i>Алешина</i>	08.22
Нач. отд.	Гнетова Н.Ю.			<i>Гнетова</i>	08.22
Материалы по обоснованию проекта планировки территории. Графическая часть.					
Стадия		Лист	Листов		
ППТ- 4.5		279	318		
Схема границ территорий, подверженных риску возникновения чрезвычайных ситуаций природного и техногенного характера. М 1:5000					
			ООО НПО "Инжгеопроект" 109052, г. Москва, Рязанский проспект, д.2 стр.49		

Схема границ территорий, подверженных риску возникновения чрезвычайных ситуаций природного и техногенного характера.



Линия совмещения с Листом 281




Линия совмещения с Листом 279

Иркутская область, Казачинско-Ленский район, Киренский район, Усть-Кутский район					
Документация по планировке территории для размещения объектов энергетики федерального значения «ВЛ 500 кВ Нижнеангарская - Усть-Кут №2»					
Изм.	Кол.уч.	Лист	№ док.	Подп.	Дата
Разработчик	Мароховский А.А.	<i>Мароховский</i>			08.22
Разработчик	Тимергалиева А.И.	<i>Тимергалиева</i>			08.22
Разработчик	Журавлева А.В.	<i>Журавлева</i>			08.22
Н. контр.	Алешина А.М.	<i>Алешина</i>			08.22
Нач. отд.	Гнетова Н.Ю.	<i>Гнетова</i>			08.22
Материалы по обоснованию проекта планировки территории. Графическая часть.			Стадия	Лист	Листов
			ППТ- 4.5	280	318
Схема границ территорий, подверженных риску возникновения чрезвычайных ситуаций природного и техногенного характера. М 1:5000			 ООО НПО "Инжгеопроект" 109052, г. Москва, Рязанский проспект, д.2 стр.49		

Схема границ территорий, подверженных риску возникновения чрезвычайных ситуаций природного и техногенного характера.



Линия совмещения с Листом 282



Иркутская область

Усть-Кутский
муниципальный район

Звезднинское городское
поселение


Линия совмещения с Листом 280

						Иркутская область, Казачинско-Ленский район, Киренский район, Усть-Кутский район			
						Документация по планировке территории для размещения объектов энергетики федерального значения «ВЛ 500 кВ Нижнеангарская - Усть-Кут №2»			
Изм.	Кол.уч.	Лист	№ док.	Подп.	Дата	Материалы по обоснованию проекта планировки территории. Графическая часть.	Стадия	Лист	Листов
Разработчик	Мароховский А.А.			<i>Mar</i>	08.22		ППТ- 4.5	281	318
Разработчик	Тимергалиева А.И.			<i>Tim</i>	08.22				
Разработчик	Журавлева А.В.			<i>Zh</i>	08.22				
Н. контр.	Алешина А.М.			<i>Al</i>	08.22				
Нач. отд.	Гнетова Н.Ю.			<i>Gne</i>	08.22	Схема границ территорий, подверженных риску возникновения чрезвычайных ситуаций природного и техногенного характера. М 1:5000		 ООО НПО "Инжгеопроект" 109052, г. Москва, Рязанский проспект, д.2 стр.49	

Схема границ территорий, подверженных риску возникновения чрезвычайных ситуаций природного и техногенного характера.



Линия совмещения с Листом 383



Иркутская область

Усть-Кутский
муниципальный район

Звезднинское городское
поселение


Линия совмещения с Листом 281

						Иркутская область, Казачинско-Ленский район, Киренский район, Усть-Кутский район			
						Документация по планировке территории для размещения объектов энергетики федерального значения «ВЛ 500 кВ Нижнеангарская - Усть-Кут №2»			
Изм.	Кол.уч.	Лист	№ док.	Подп.	Дата	Материалы по обоснованию проекта планировки территории. Графическая часть.	Стадия	Лист	Листов
Разработчик	Мароховский А.А.			<i>Мароховский</i>	08.22		ППТ- 4.5	282	318
Разработчик	Тимергалиева А.И.			<i>Тимергалиева</i>	08.22				
Разработчик	Журавлева А.В.			<i>Журавлева</i>	08.22				
Н. контр.	Алешина А.М.			<i>Алешина</i>	08.22				
Нач. отд.	Гнетова Н.Ю.			<i>Гнетова</i>	08.22	Схема границ территорий, подверженных риску возникновения чрезвычайных ситуаций природного и техногенного характера. М 1:5000			
						 ООО НПО "Инжгеопроект" 109052, г. Москва, Рязанский проспект, д.2 стр.49			

Схема границ территорий, подверженных риску возникновения чрезвычайных ситуаций природного и техногенного характера.



Линия совмещения с Листом 284



Линия совмещения с Листом 282

Иркутская область

Усть-Кутский
муниципальный район

Звезднинское городское
поселение



						Иркутская область, Казачинско-Ленский район, Киренский район, Усть-Кутский район			
						Документация по планировке территории для размещения объектов энергетики федерального значения «ВЛ 500 кВ Нижнеангарская - Усть-Кут №2»			
Изм.	Кол.уч.	Лист	№ док.	Подп.	Дата	Материалы по обоснованию проекта планировки территории. Графическая часть.	Стадия	Лист	Листов
Разработчик		Мароховский А.А.		<i>Мароховский</i>	08.22		ППТ- 4.5	283	318
Разработчик		Тимергалиева А.И.		<i>Тимергалиева</i>	08.22				
Разработчик		Журавлева А.В.		<i>Журавлева</i>	08.22				
Н. контр.		Алешина А.М.		<i>Алешина</i>	08.22				
Нач. отд.		Гнетова Н.Ю.		<i>Гнетова</i>	08.22	Схема границ территорий, подверженных риску возникновения чрезвычайных ситуаций природного и техногенного характера. М 1:5000			
							 ООО НПО "Инжгеопроект" 109052, г. Москва, Рязанский проспект, д.2 стр.49		

Схема границ территорий, подверженных риску возникновения чрезвычайных ситуаций природного и техногенного характера.



Линия совмещения с Листом 285



Иркутская область
Усть-Кутский
муниципальный район
Звезднинское городское
поселение

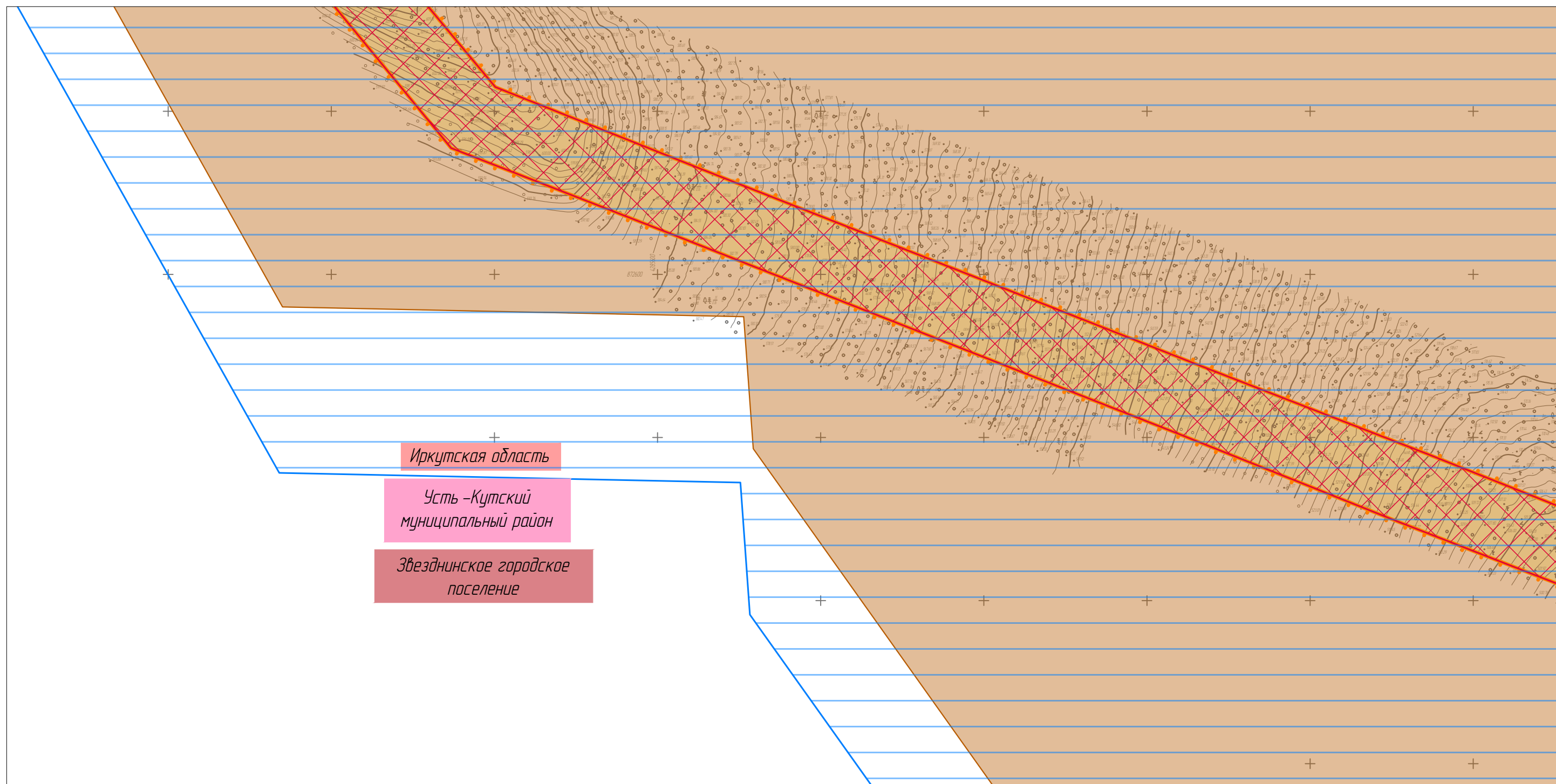
Линия совмещения с Листом 283

						Иркутская область, Казачинско-Ленский район, Киренский район, Усть-Кутский район			
						Документация по планировке территории для размещения объектов энергетики федерального значения «ВЛ 500 кВ Нижнеангарская - Усть-Кут №2»			
Изм.	Кол.уч.	Лист	№ док.	Подп.	Дата	Материалы по обоснованию проекта планировки территории. Графическая часть.	Стадия	Лист	Листов
Разработчик		Мароховский А.А.		<i>Мароховский</i>	08.22		ППТ- 4.5	284	318
Разработчик		Тимергалиева А.И.		<i>Тимергалиева</i>	08.22				
Разработчик		Журавлева А.В.		<i>Журавлева</i>	08.22				
Н. контр.		Алешина А.М.		<i>Алешина</i>	08.22				
Нач. отд.		Гнетова Н.Ю.		<i>Гнетова</i>	08.22				
						Схема границ территорий, подверженных риску возникновения чрезвычайных ситуаций природного и техногенного характера. М 1:5000			
						 ООО НПО "Инжгеопроект" 109052, г. Москва, Рязанский проспект, д.2 стр.49			

Схема границ территорий, подверженных риску возникновения чрезвычайных ситуаций природного и техногенного характера.



Линия совмещения с Листом 286



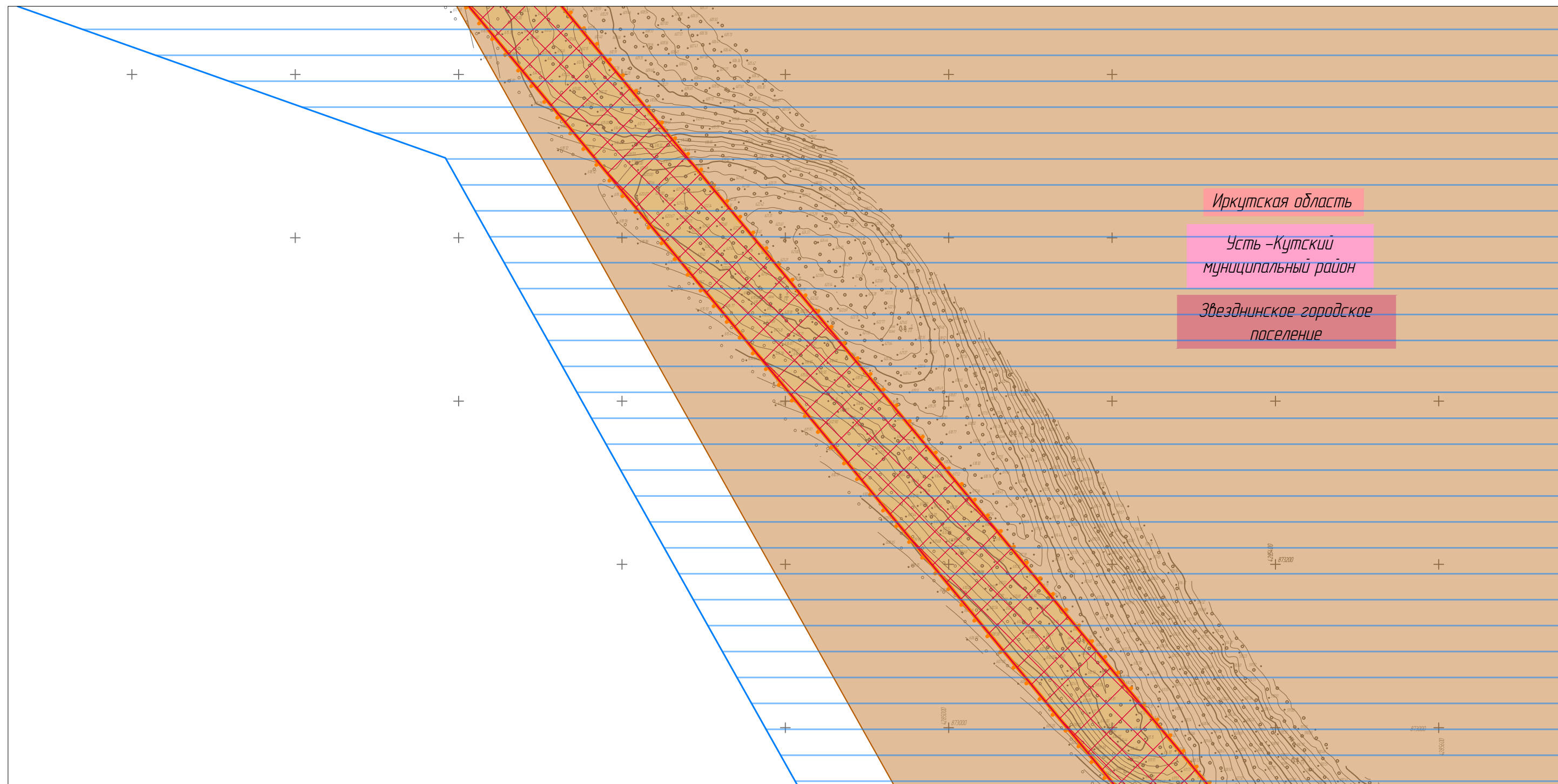
Линия совмещения с Листом 284

						Иркутская область, Казачинско-Ленский район, Киренский район, Усть-Кутский район			
						Документация по планировке территории для размещения объектов энергетики федерального значения «ВЛ 500 кВ Нижнеангарская - Усть-Кут №2»			
Изм.	Кол.уч.	Лист	№ док.	Подп.	Дата	Материалы по обоснованию проекта планировки территории. Графическая часть.	Стадия	Лист	Листов
Разработчик		Мароховский А.А.		<i>Мароховский</i>	08.22		ППТ- 4.5	285	318
Разработчик		Тимергалиева А.И.		<i>Тимергалиева</i>	08.22				
Разработчик		Журавлева А.В.		<i>Журавлева</i>	08.22				
Н. контр.		Алешина А.М.		<i>Алешина</i>	08.22				
Нач. отд.		Гнетова Н.Ю.		<i>Гнетова</i>	08.22	Схема границ территорий, подверженных риску возникновения чрезвычайных ситуаций природного и техногенного характера. М 1:5000			
							 ООО НПО "Инжгеопроект" 109052, г. Москва, Рязанский проспект, д.2 стр.49		

Схема границ территорий, подверженных риску возникновения чрезвычайных ситуаций природного и техногенного характера.



Линия совмещения с Листом 287



Иркутская область

Усть-Кутский
муниципальный район

Звезднинское городское
поселение

Линия совмещения с Листом 285



						Иркутская область, Казачинско-Ленский район, Киренский район, Усть-Кутский район			
						Документация по планировке территории для размещения объектов энергетики федерального значения «ВЛ 500 кВ Нижнеангарская - Усть-Кут №2»			
Изм.	Кол.уч.	Лист	№ док.	Подп.	Дата	Материалы по обоснованию проекта планировки территории. Графическая часть.	Стадия	Лист	Листов
Разработчик	Мароховский А.А.			<i>Мароховский</i>	08.22		ППТ- 4.5	286	318
Разработчик	Тимергалиева А.И.			<i>Тимергалиева</i>	08.22				
Разработчик	Журавлева А.В.			<i>Журавлева</i>	08.22				
Н. контр.	Алешина А.М.			<i>Алешина</i>	08.22				
Нач. отд.	Гнетова Н.Ю.			<i>Гнетова</i>	08.22	Схема границ территорий, подверженных риску возникновения чрезвычайных ситуаций природного и техногенного характера. М 1:5000		 ООО НПО "Инжгеопроект" 109052, г. Москва, Рязанский проспект, д.2 стр.49	

Схема границ территорий, подверженных риску возникновения чрезвычайных ситуаций природного и техногенного характера.



Линия совмещения с Листом 288



Иркутская область
Усть-Кутский
муниципальный район
Звезднинское городское
поселение


Линия совмещения с Листом 286

						Иркутская область, Казачинско-Ленский район, Киренский район, Усть-Кутский район			
						Документация по планировке территории для размещения объектов энергетики федерального значения «ВЛ 500 кВ Нижнеангарская - Усть-Кут №2»			
Изм.	Кол.уч.	Лист	№ док.	Подп.	Дата	Материалы по обоснованию проекта планировки территории. Графическая часть.	Стадия	Лист	Листов
Разработчик	Мароховский А.А.			<i>Мароховский</i>	08.22		ППТ- 4.5	287	318
Разработчик	Тимергалиева А.И.			<i>Тимергалиева</i>	08.22				
Разработчик	Журавлева А.В.			<i>Журавлева</i>	08.22				
Н. контр.	Алешина А.М.			<i>Алешина</i>	08.22				
Нач. отд.	Гнетова Н.Ю.			<i>Гнетова</i>	08.22	Схема границ территорий, подверженных риску возникновения чрезвычайных ситуаций природного и техногенного характера. М 1:5000			
						 ООО НПО "Инжгеопроект" 109052, г. Москва, Рязанский проспект, д.2 стр.49			

Схема границ территорий, подверженных риску возникновения чрезвычайных ситуаций природного и техногенного характера.



Линия совмещения с Листом 289



Иркутская область

Усть-Кутский
муниципальный район

Звезднинское городское
поселение

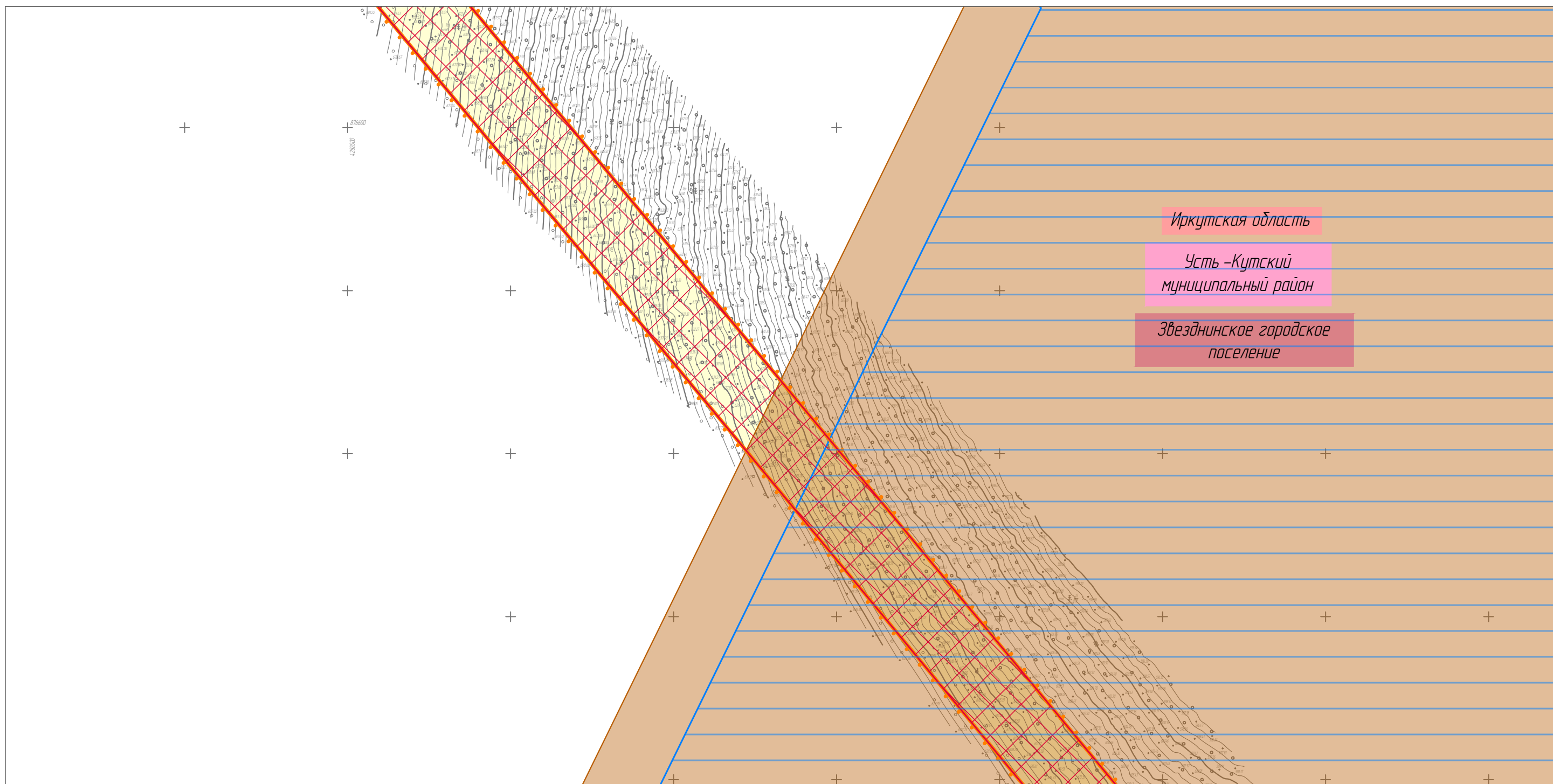
Линия совмещения с Листом 287

						Иркутская область, Казачинско-Ленский район, Киренский район, Усть-Кутский район			
						Документация по планировке территории для размещения объектов энергетики федерального значения «ВЛ 500 кВ Нижнеангарская - Усть-Кут №2»			
Изм.	Кол.уч.	Лист	№ док.	Подп.	Дата	Материалы по обоснованию проекта планировки территории. Графическая часть.	Стадия	Лист	Листов
Разработчик		Мароховский А.А.		<i>Мароховский</i>	08.22		ППТ- 4.5	288	318
Разработчик		Тимергалиева А.И.		<i>Тимергалиева</i>	08.22				
Разработчик		Журавлева А.В.		<i>Журавлева</i>	08.22				
Н. контр.		Алешина А.М.		<i>Алешина</i>	08.22				
Нач. отд.		Гнетова Н.Ю.		<i>Гнетова</i>	08.22	Схема границ территорий, подверженных риску возникновения чрезвычайных ситуаций природного и техногенного характера. М 1:5000		 ООО НПО "Инжгеопроект" 109052, г. Москва, Рязанский проспект, д.2 стр.49	

Схема границ территорий, подверженных риску возникновения чрезвычайных ситуаций природного и техногенного характера.



Линия совмещения с Листом 290



Иркутская область
Усть-Кутский муниципальный район
Звезднинское городское поселение


Линия совмещения с Листом 288

						Иркутская область, Казачинско-Ленский район, Киренский район, Усть-Кутский район			
						Документация по планировке территории для размещения объектов энергетики федерального значения «ВЛ 500 кВ Нижнеангарская - Усть-Кут №2»			
Изм.	Кол.уч.	Лист	№ док.	Подп.	Дата	Материалы по обоснованию проекта планировки территории. Графическая часть.	Стадия	Лист	Листов
Разработчик		Мароховский А.А.		<i>Мароховский</i>	08.22		ППТ- 4.5	289	318
Разработчик		Тимергалиева А.И.		<i>Тимергалиева</i>	08.22				
Разработчик		Журавлева А.В.		<i>Журавлева</i>	08.22				
Н. контр.		Алешина А.М.		<i>Алешина</i>	08.22				
Нач. отд.		Гнетова Н.Ю.		<i>Гнетова</i>	08.22	Схема границ территорий, подверженных риску возникновения чрезвычайных ситуаций природного и техногенного характера. М 1:5000			
						ООО НПО "Инжгеопроект" 109052, г. Москва, Рязанский проспект, д.2 стр.49			

Схема границ территорий, подверженных риску возникновения чрезвычайных ситуаций природного и техногенного характера.



Линия совмещения с Листом 291



Иркутская область

Усть-Кутский муниципальный район

Звезднинское городское поселение

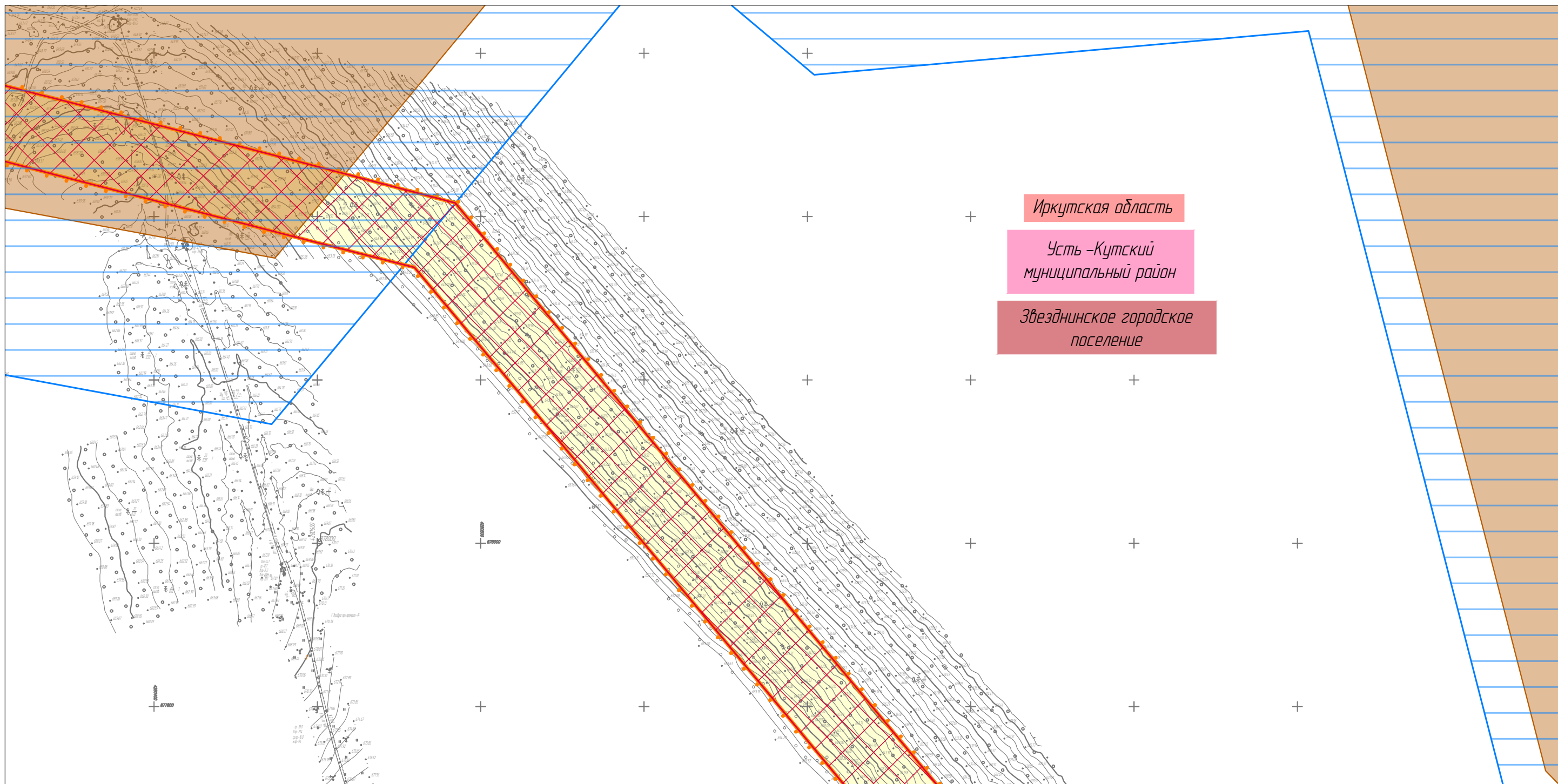
Линия совмещения с Листом 289

						Иркутская область, Казачинско-Ленский район, Киренский район, Усть-Кутский район			
						Документация по планировке территории для размещения объектов энергетики федерального значения «ВЛ 500 кВ Нижнеангарская - Усть-Кут №2»			
Изм.	Кол.уч.	Лист	№ док.	Подп.	Дата	Материалы по обоснованию проекта планировки территории. Графическая часть.	Стадия	Лист	Листов
Разработчик	Мароховский А.А.			<i>Мароховский</i>	08.22		ППТ- 4.5	290	318
Разработчик	Тимергалиева А.И.			<i>Тимергалиева</i>	08.22				
Разработчик	Журавлева А.В.			<i>Журавлева</i>	08.22				
Н. контр.	Алешина А.М.			<i>Алешина</i>	08.22				
Нач. отд.	Гнетова Н.Ю.			<i>Гнетова</i>	08.22	Схема границ территорий, подверженных риску возникновения чрезвычайных ситуаций природного и техногенного характера. М 1:5000			
								ООО НПО "Инжгеопроект" 109052, г. Москва, Рязанский проспект, д.2 стр.49	

Схема границ территорий, подверженных риску возникновения чрезвычайных ситуаций природного и техногенного характера.



Линия совмещения с Листом 292



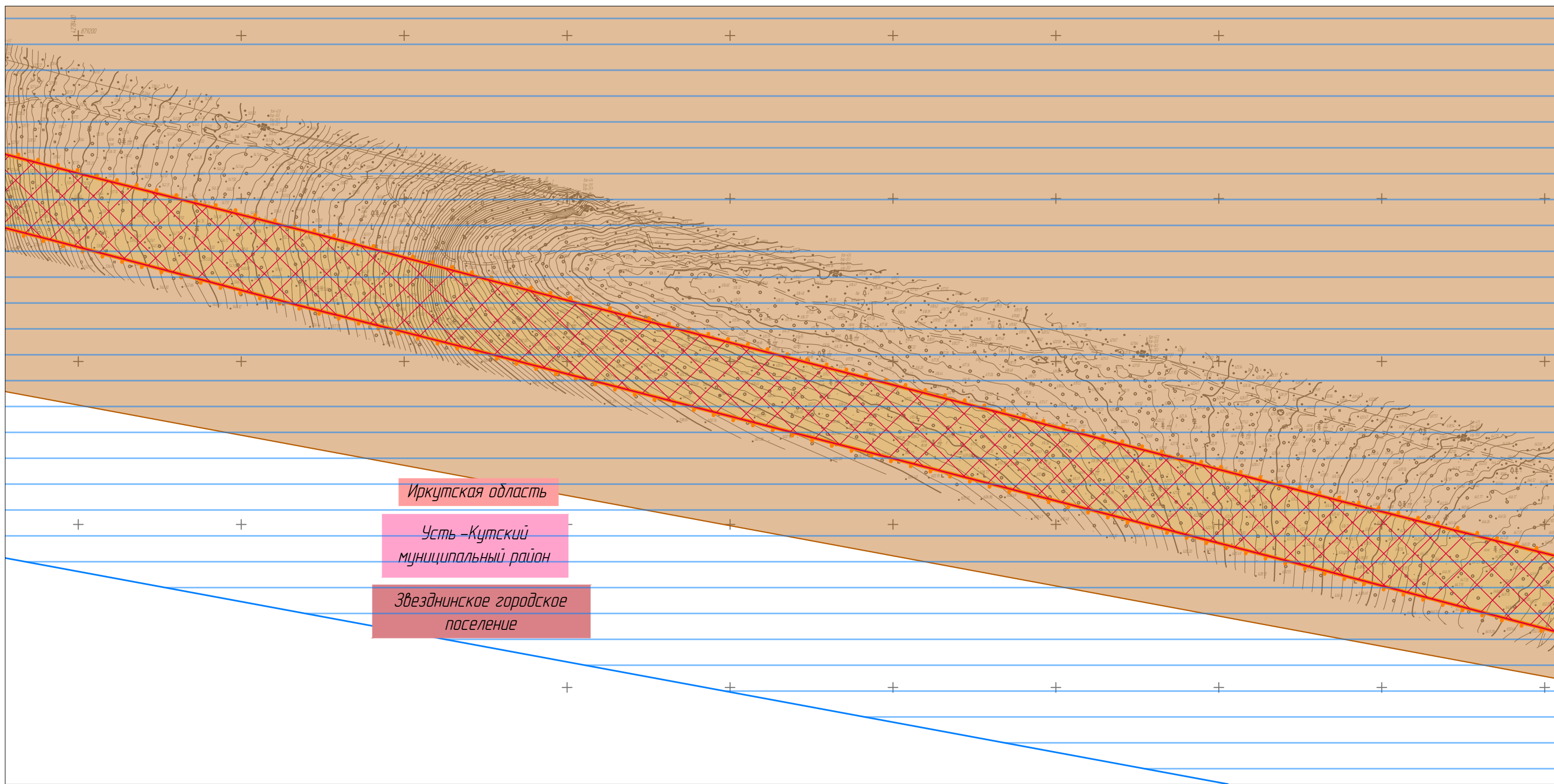
Линия совмещения с Листом 290

						Иркутская область, Казачинско-Ленский район, Киренский район, Усть-Кутский район			
						Документация по планировке территории для размещения объектов энергетики федерального значения «ВЛ 500 кВ Нижнеангарская - Усть-Кут №2»			
Изм.	Кол.уч.	Лист	№ док.	Подп.	Дата	Материалы по обоснованию проекта планировки территории. Графическая часть.	Стадия	Лист	Листов
Разработчик	Мароховский А.А.			<i>Мароховский</i>	08.22		ППТ- 4.5	291	318
Разработчик	Тимергалиева А.И.			<i>Тимергалиева</i>	08.22				
Разработчик	Журавлева А.В.			<i>Журавлева</i>	08.22				
Н. контр.	Алешина А.М.			<i>Алешина</i>	08.22				
Нач. отд.	Гнетова Н.Ю.			<i>Гнетова</i>	08.22	Схема границ территорий, подверженных риску возникновения чрезвычайных ситуаций природного и техногенного характера. М 1:5000			
						 ООО НПО "Инжгеопроект" 109052, г. Москва, Рязанский проспект, д.2 стр.49			

Схема границ территорий, подверженных риску возникновения чрезвычайных ситуаций природного и техногенного характера.



Линия совмещения с Листом 293



Линия совмещения с Листом 291

Иркутская область

Усть-Кутский
муниципальный район

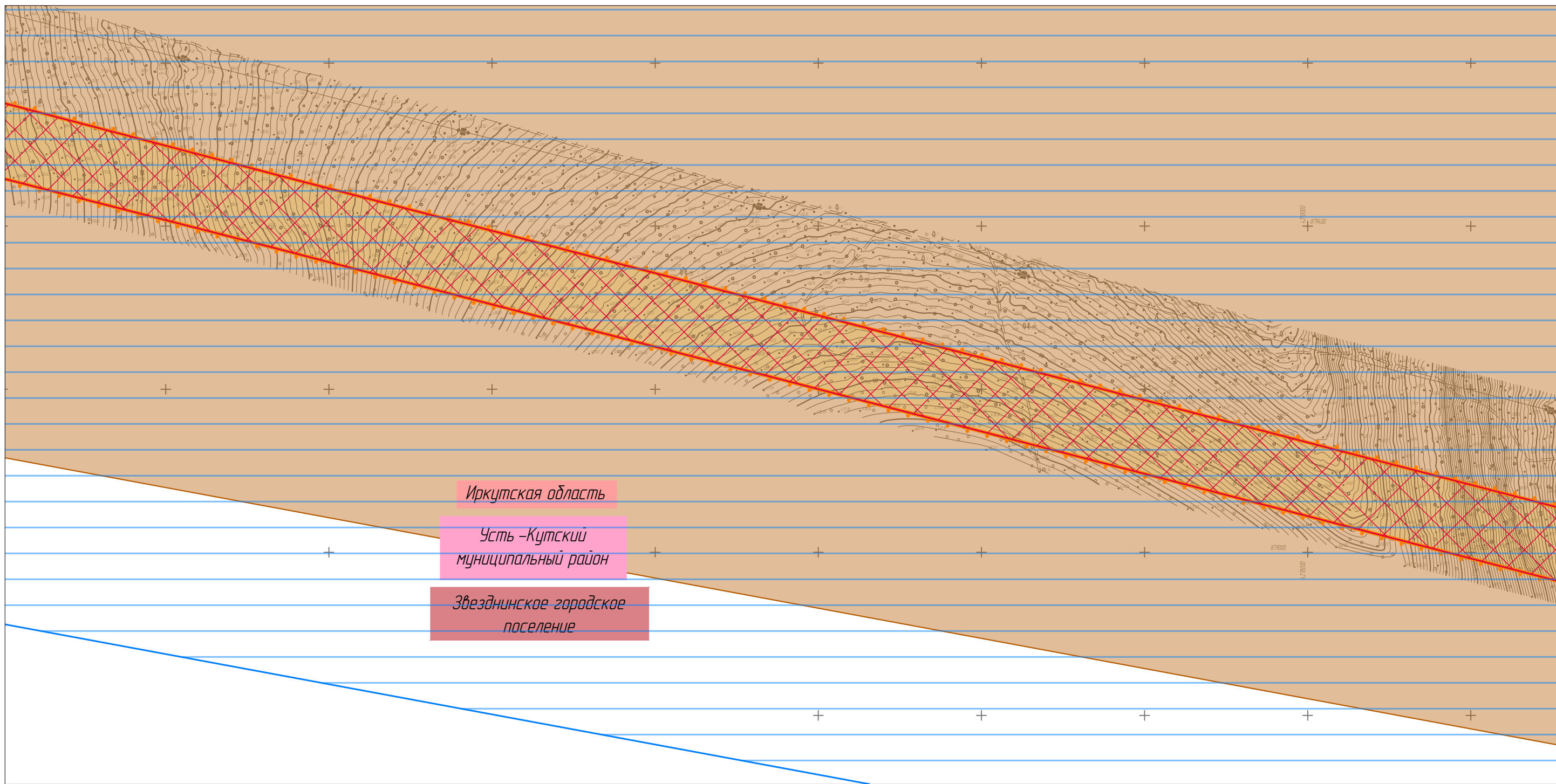
Звезднинское городское
поселение

						Иркутская область, Казачинско-Ленский район, Киренский район, Усть-Кутский район			
						Документация по планировке территории для размещения объектов энергетики федерального значения «ВЛ 500 кВ Нижнеангарская - Усть-Кут №2»			
Изм.	Кол.уч.	Лист	№ док.	Подп.	Дата	Материалы по обоснованию проекта планировки территории. Графическая часть.	Стадия	Лист	Листов
Разработчик		Мароховский А.А.		<i>Мароховский</i>	08.22		ППТ- 4.5	292	318
Разработчик		Тимергалиева А.И.		<i>Тимергалиева</i>	08.22				
Разработчик		Журавлева А.В.		<i>Журавлева</i>	08.22				
Н. контр.		Алешина А.М.		<i>Алешина</i>	08.22				
Нач. отд.		Гнетова Н.Ю.		<i>Гнетова</i>	08.22	Схема границ территорий, подверженных риску возникновения чрезвычайных ситуаций природного и техногенного характера. М 1:5000			
						ООО НПО "Инжгеопроект" 109052, г. Москва, Рязанский проспект, д.2 стр.49			

Схема границ территорий, подверженных риску возникновения чрезвычайных ситуаций природного и техногенного характера.



Линия совмещения с Листом 294



Линия совмещения с Листом 292


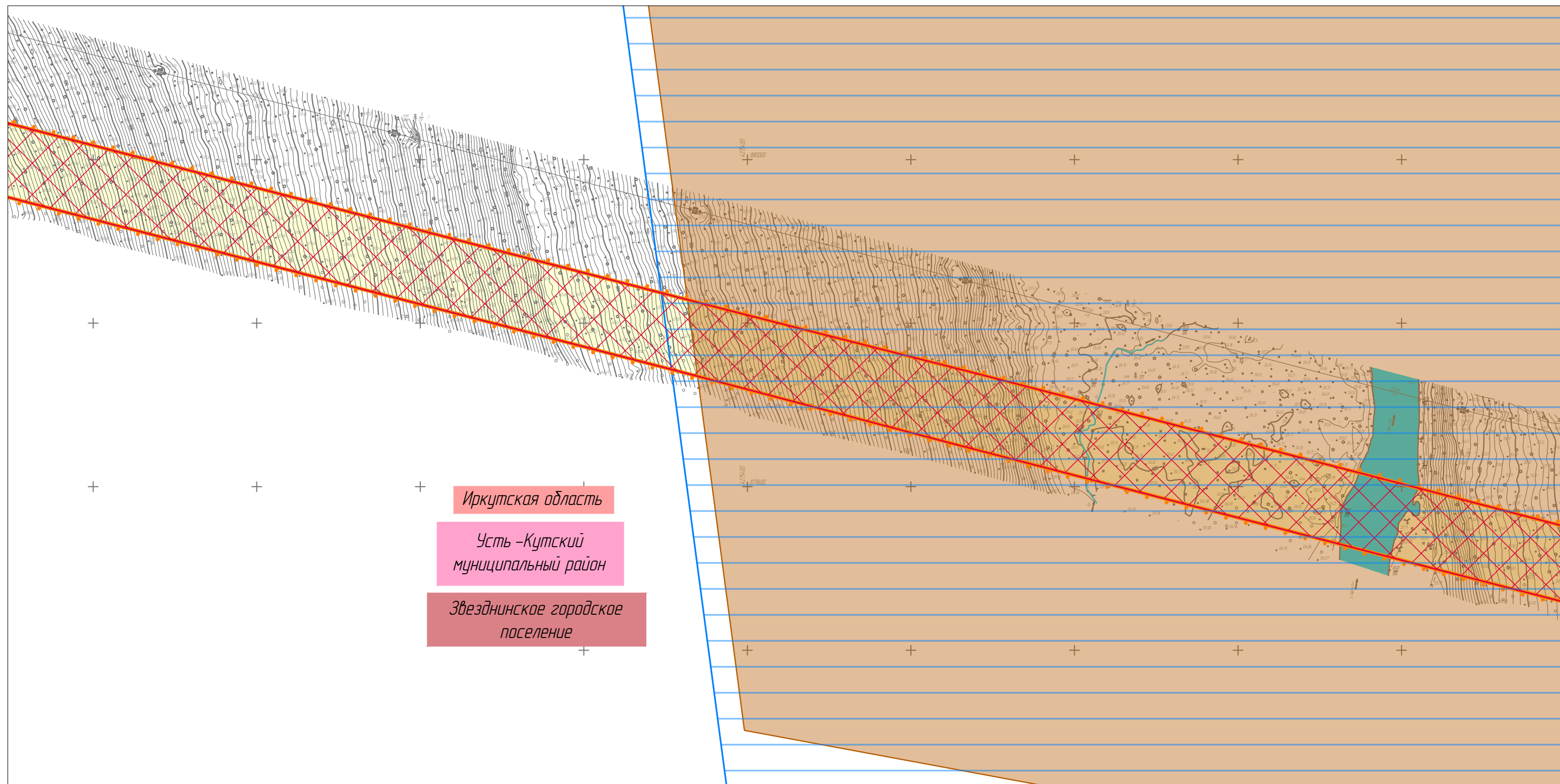
						Иркутская область, Казачинско-Ленский район, Киренский район, Усть-Кутский район			
						Документация по планировке территории для размещения объектов энергетики федерального значения «ВЛ 500 кВ Нижнеангарская - Усть-Кут №2»			
Изм.	Кол.уч.	Лист	№ док.	Подп.	Дата	Материалы по обоснованию проекта планировки территории. Графическая часть.	Стадия	Лист	Листов
Разработчик	Мароховский А.А.			<i>Мароховский</i>	08.22		ППТ- 4.5	293	318
Разработчик	Тимергалиева А.И.			<i>Тимергалиева</i>	08.22				
Разработчик	Журавлева А.В.			<i>Журавлева</i>	08.22				
Н. контр.	Алешина А.М.			<i>Алешина</i>	08.22				
Нач. отд.	Гнетова Н.Ю.			<i>Гнетова</i>	08.22	Схема границ территорий, подверженных риску возникновения чрезвычайных ситуаций природного и техногенного характера. М 1:5000		 ООО НПО "Инжгеопроект" 109052, г. Москва, Рязанский проспект, д.2 стр.49	

Схема границ территорий, подверженных риску возникновения чрезвычайных ситуаций природного и техногенного характера.



Линия совмещения с Листом 295



Линия совмещения с Листом 293

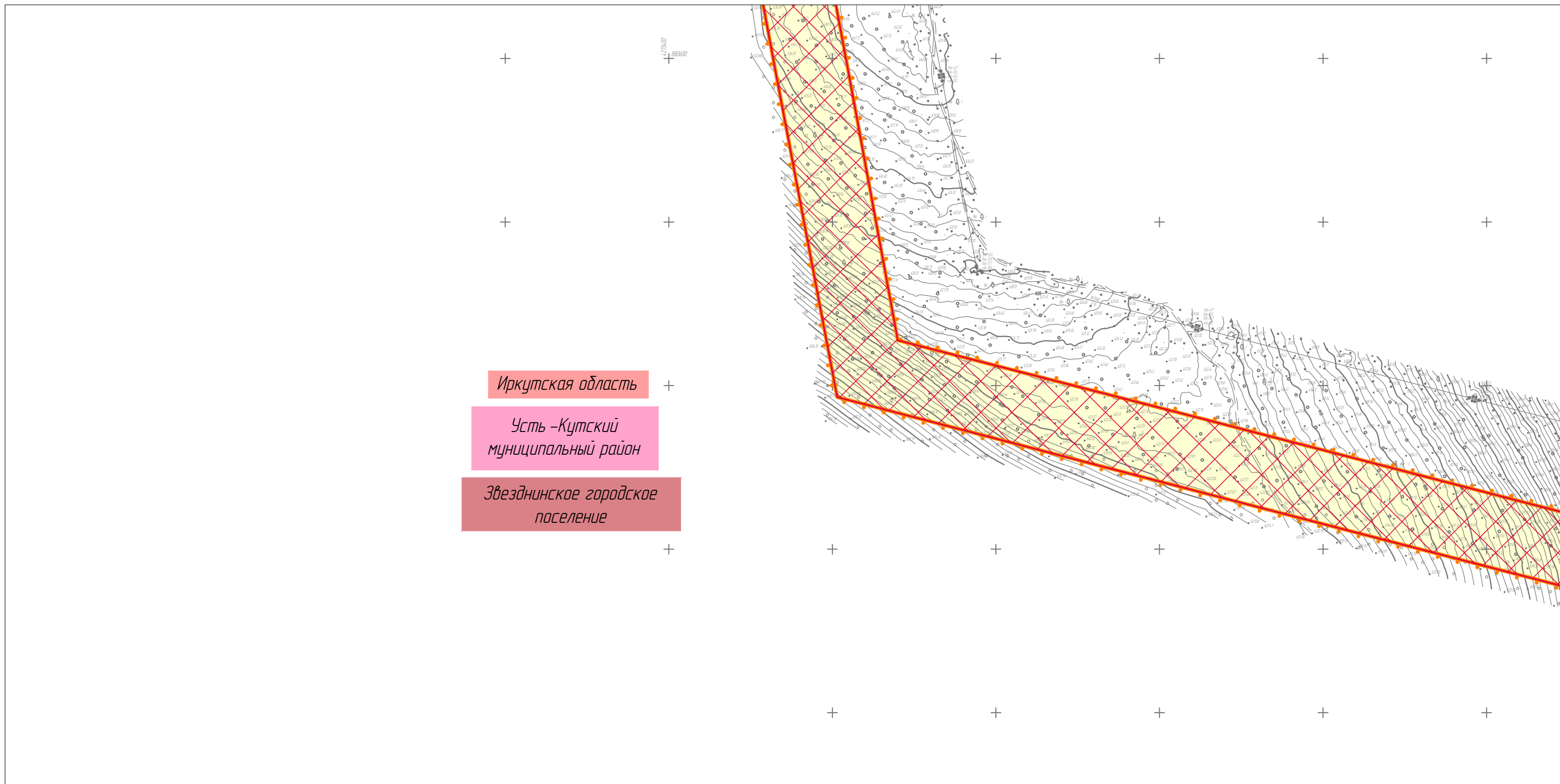
Иркутская область
 Усть-Кутский муниципальный район
 Звезднинское городское поселение

						Иркутская область, Казачинско-Ленский район, Киренский район, Усть-Кутский район			
						Документация по планировке территории для размещения объектов энергетики федерального значения «ВЛ 500 кВ Нижнеангарская - Усть-Кут №2»			
Изм.	Кол.уч.	Лист	№ док.	Подп.	Дата	Материалы по обоснованию проекта планировки территории. Графическая часть.	Стадия	Лист	Листов
Разработчик		Мароховский А.А.		<i>Мароховский</i>	08.22		ППТ- 4.5	294	318
Разработчик		Тимергалиева А.И.		<i>Тимергалиева</i>	08.22				
Разработчик		Журавлева А.В.		<i>Журавлева</i>	08.22				
Н. контр.		Алешина А.М.		<i>Алешина</i>	08.22				
Нач. отд.		Гнетова Н.Ю.		<i>Гнетова</i>	08.22	Схема границ территорий, подверженных риску возникновения чрезвычайных ситуаций природного и техногенного характера. М 1:5000			
						ООО НПО "Инжгеопроект" 109052, г. Москва, Рязанский проспект, д.2 стр.49			

Схема границ территорий, подверженных риску возникновения чрезвычайных ситуаций природного и техногенного характера.



Линия совмещения с Листом 296



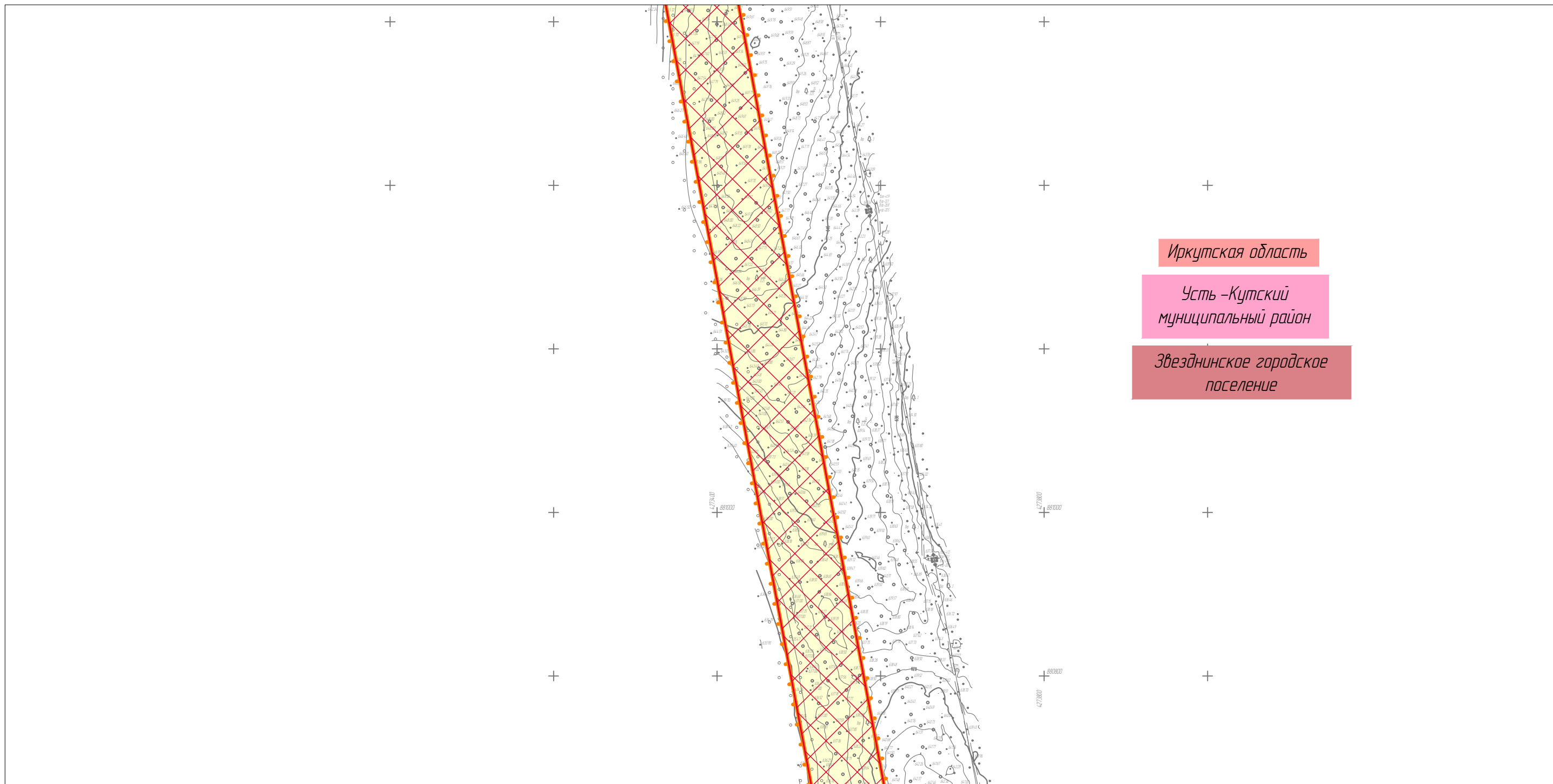
Линия совмещения с Листом 294

						Иркутская область, Казачинско-Ленский район, Киренский район, Усть-Кутский район			
						Документация по планировке территории для размещения объектов энергетики федерального значения «ВЛ 500 кВ Нижнеангарская - Усть-Кут №2»			
Изм.	Кол.уч.	Лист	№ док.	Подп.	Дата	Материалы по обоснованию проекта планировки территории. Графическая часть.	Стадия	Лист	Листов
Разработчик		Мароховский А.А.		<i>Мароховский</i>	08.22		ППТ- 4.5	295	318
Разработчик		Тимергалиева А.И.		<i>Тимергалиева</i>	08.22				
Разработчик		Журавлева А.В.		<i>Журавлева</i>	08.22				
Н. контр.		Алешина А.М.		<i>Алешина</i>	08.22				
Нач. отд.		Гнетова Н.Ю.		<i>Гнетова</i>	08.22	Схема границ территорий, подверженных риску возникновения чрезвычайных ситуаций природного и техногенного характера. М 1:5000			
						 ООО НПО "Инжгеопроект" 109052, г. Москва, Рязанский проспект, д.2 стр.49			

Схема границ территорий, подверженных риску возникновения чрезвычайных ситуаций природного и техногенного характера.



Линия совмещения с Листом 297



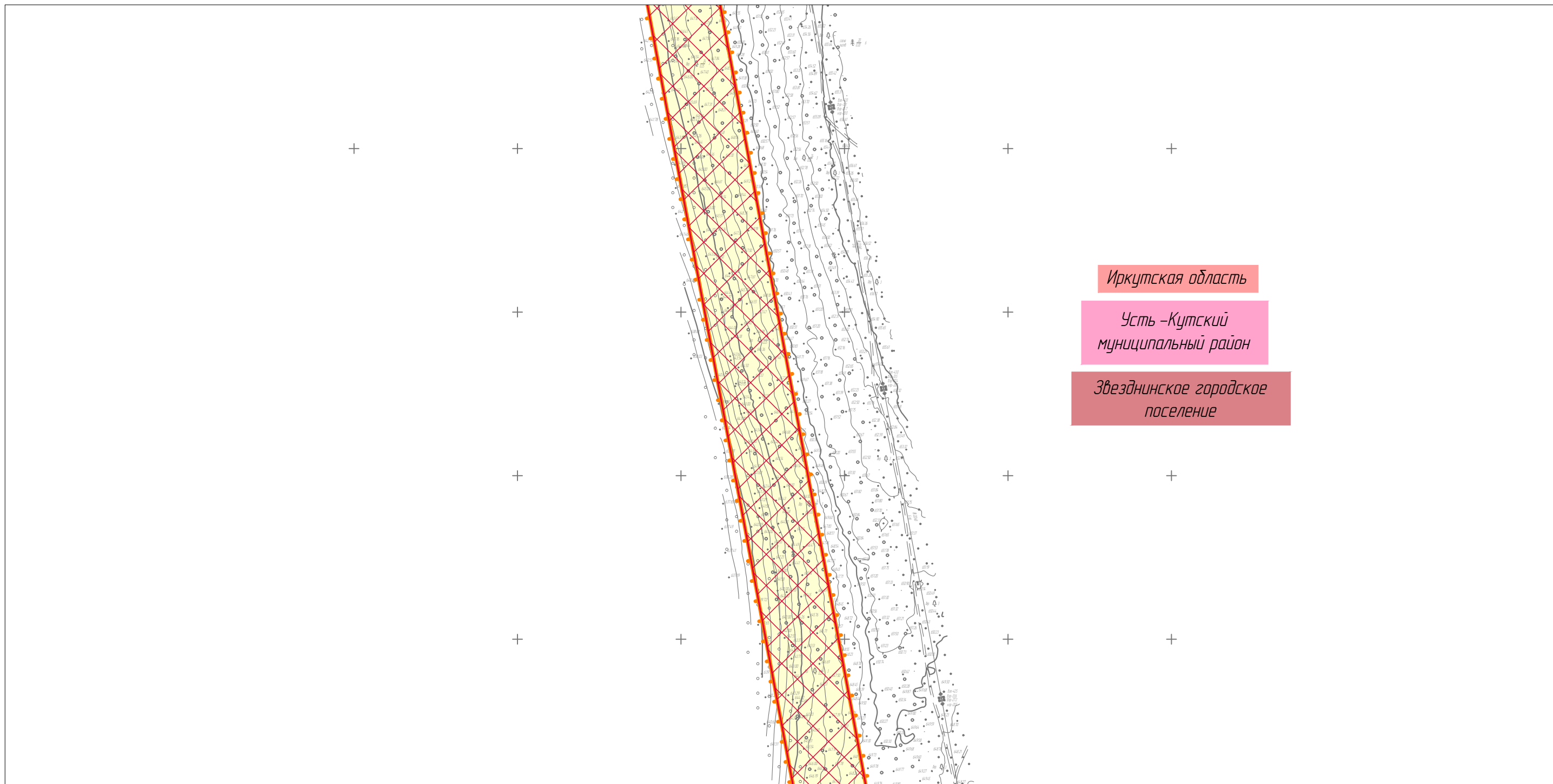
Линия совмещения с Листом 295

						Иркутская область, Казачинско-Ленский район, Киренский район, Усть-Кутский район			
						Документация по планировке территории для размещения объектов энергетики федерального значения «ВЛ 500 кВ Нижнеангарская - Усть-Кут №2»			
Изм.	Кол.уч.	Лист	№ док.	Подп.	Дата	Материалы по обоснованию проекта планировки территории. Графическая часть.	Стадия	Лист	Листов
Разработчик	Мароховский А.А.			<i>Мароховский</i>	08.22		ППТ- 4.5	296	318
Разработчик	Тимергалиева А.И.			<i>Тимергалиева</i>	08.22				
Разработчик	Журавлева А.В.			<i>Журавлева</i>	08.22				
Н. контр.	Алешина А.М.			<i>Алешина</i>	08.22				
Нач. отд.	Гнетова Н.Ю.			<i>Гнетова</i>	08.22	Схема границ территорий, подверженных риску возникновения чрезвычайных ситуаций природного и техногенного характера. М 1:5000			
						 ООО НПО "Инжгеопроект" 109052, г. Москва, Рязанский проспект, д.2 стр.49			

Схема границ территорий, подверженных риску возникновения чрезвычайных ситуаций природного и техногенного характера.



Линия совмещения с Листом 298



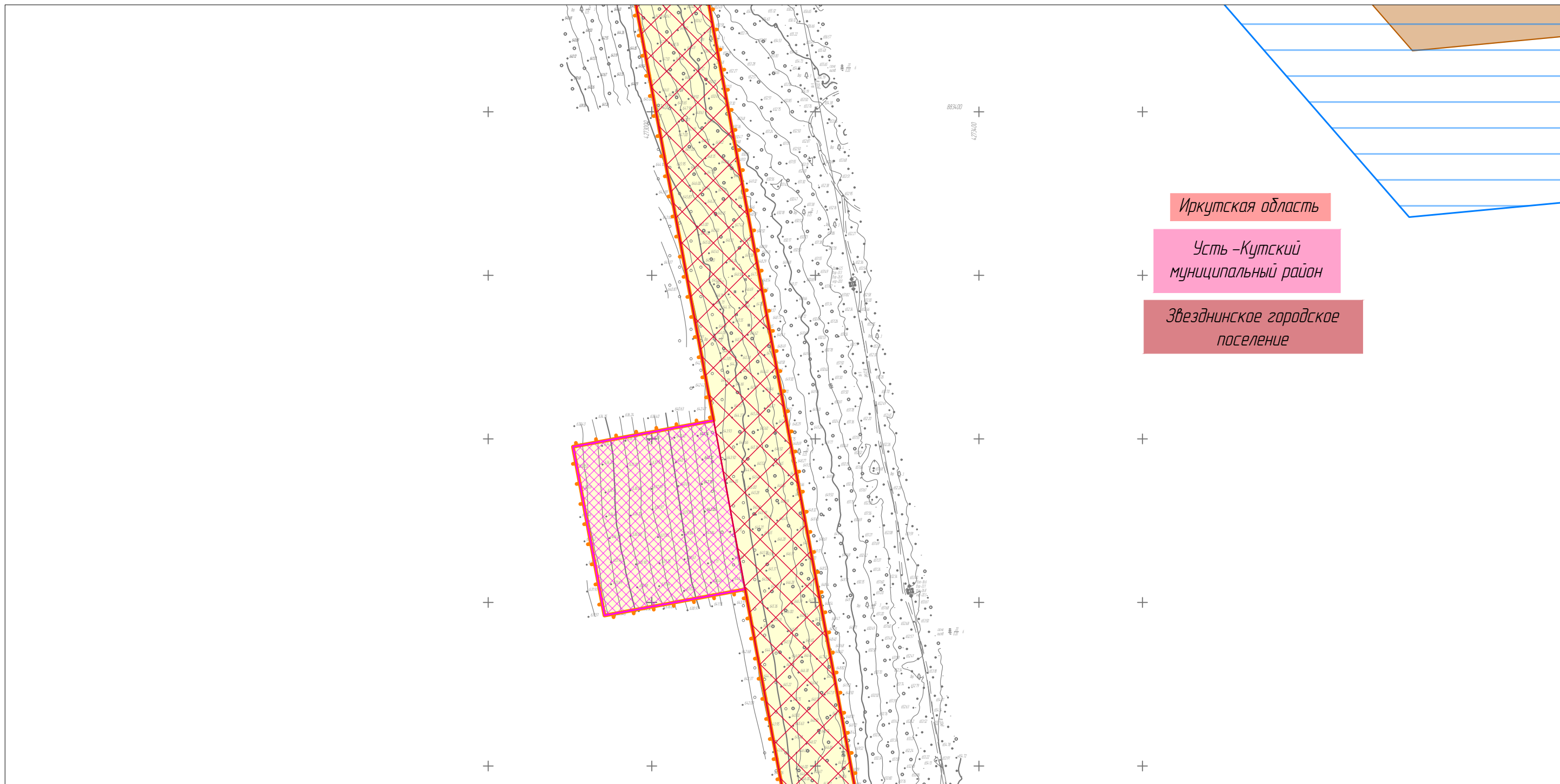
Линия совмещения с Листом 296

						Иркутская область, Казачинско-Ленский район, Киренский район, Усть-Кутский район			
						Документация по планировке территории для размещения объектов энергетики федерального значения «ВЛ 500 кВ Нижнеангарская - Усть-Кут №2»			
Изм.	Кол.уч.	Лист	№ док.	Подп.	Дата	Материалы по обоснованию проекта планировки территории. Графическая часть.	Стадия	Лист	Листов
Разработчик	Мароховский А.А.			<i>Мароховский</i>	08.22		ППТ- 4.5	297	318
Разработчик	Тимергалиева А.И.			<i>Тимергалиева</i>	08.22				
Разработчик	Журавлева А.В.			<i>Журавлева</i>	08.22				
Н. контр.	Алешина А.М.			<i>Алешина</i>	08.22				
Нач. отд.	Гнетова Н.Ю.			<i>Гнетова</i>	08.22	Схема границ территорий, подверженных риску возникновения чрезвычайных ситуаций природного и техногенного характера. М 1:5000			
						 ООО НПО "Инжгеопроект" 109052, г. Москва, Рязанский проспект, д.2 стр.49			

Схема границ территорий, подверженных риску возникновения чрезвычайных ситуаций природного и техногенного характера.



Линия совмещения с Листом 299



Иркутская область
 Усть-Кутский муниципальный район
 Звезднинское городское поселение

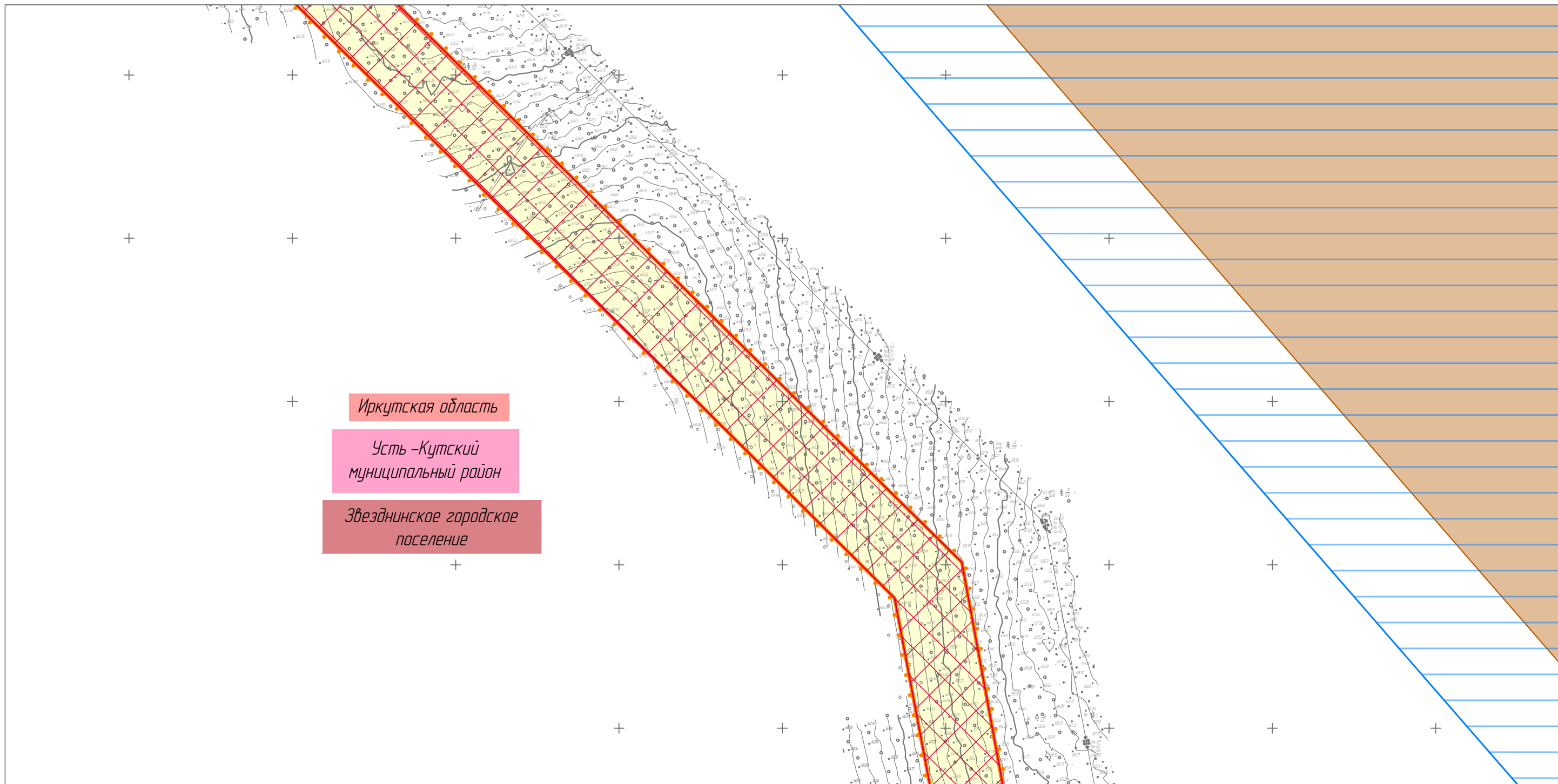
Линия совмещения с Листом 297

						Иркутская область, Казачинско-Ленский район, Киренский район, Усть-Кутский район			
						Документация по планировке территории для размещения объектов энергетики федерального значения «ВЛ 500 кВ Нижнеангарская - Усть-Кут №2»			
Изм.	Кол.уч.	Лист	№ док.	Подп.	Дата	Материалы по обоснованию проекта планировки территории. Графическая часть.	Стадия	Лист	Листов
Разработчик	Мароховский А.А.			<i>Мароховский</i>	08.22		ППТ- 4.5	298	318
Разработчик	Тимергалиева А.И.			<i>Тимергалиева</i>	08.22				
Разработчик	Журавлева А.В.			<i>Журавлева</i>	08.22				
Н. контр.	Алешина А.М.			<i>Алешина</i>	08.22				
Нач. отд.	Гнетова Н.Ю.			<i>Гнетова</i>	08.22	Схема границ территорий, подверженных риску возникновения чрезвычайных ситуаций природного и техногенного характера. М 1:5000			
						ООО НПО "Инжгеопроект" 109052, г. Москва, Рязанский проспект, д.2 стр.49			

Схема границ территорий, подверженных риску возникновения чрезвычайных ситуаций природного и техногенного характера.



Линия совмещения с Листом 300



Иркутская область

Усть-Кутский муниципальный район

Звезднинское городское поселение

Линия совмещения с Листом 298


						Иркутская область, Казачинско-Ленский район, Киренский район, Усть-Кутский район			
						Документация по планировке территории для размещения объектов энергетики федерального значения «ВЛ 500 кВ Нижнеангарская - Усть-Кут №2»			
Изм.	Кол.уч.	Лист	№ док.	Подп.	Дата	Материалы по обоснованию проекта планировки территории. Графическая часть.	Стадия	Лист	Листов
Разработчик	Мароховский А.А.			<i>Мароховский</i>	08.22		ППТ- 4.5	299	318
Разработчик	Тимергалиева А.И.			<i>Тимергалиева</i>	08.22				
Разработчик	Журавлева А.В.			<i>Журавлева</i>	08.22				
Н. контр.	Алешина А.М.			<i>Алешина</i>	08.22				
Нач. отд.	Гнетова Н.Ю.			<i>Гнетова</i>	08.22	Схема границ территорий, подверженных риску возникновения чрезвычайных ситуаций природного и техногенного характера. М 1:5000			

ООО НПО "ИНЖЕОПРОЕКТ"
109052, г. Москва,
Рязанский проспект,
д.2 стр.49

Схема границ территорий, подверженных риску возникновения чрезвычайных ситуаций природного и техногенного характера.



Линия совмещения с Листом 301




Линия совмещения с Листом 299

						Иркутская область, Казачинско-Ленский район, Киренский район, Усть-Кутский район			
						Документация по планировке территории для размещения объектов энергетики федерального значения «ВЛ 500 кВ Нижнеангарская - Усть-Кут №2»			
Изм.	Кол.уч.	Лист	№ док.	Подп.	Дата	Материалы по обоснованию проекта планировки территории. Графическая часть.	Стадия	Лист	Листов
Разработчик	Мароховский А.А.			<i>Мароховский</i>	08.22		ППТ- 4.5	300	318
Разработчик	Тимергалиева А.И.			<i>Тимергалиева</i>	08.22				
Разработчик	Журавлева А.В.			<i>Журавлева</i>	08.22				
Н. контр.	Алешина А.М.			<i>Алешина</i>	08.22				
Нач. отд.	Гнетова Н.Ю.			<i>Гнетова</i>	08.22	Схема границ территорий, подверженных риску возникновения чрезвычайных ситуаций природного и техногенного характера. М 1:5000		 ООО НПО "Инжгеопроект" 109052, г. Москва, Рязанский проспект, д.2 стр.49	

Схема границ территорий, подверженных риску возникновения чрезвычайных ситуаций природного и техногенного характера.



Линия совмещения с Листом 302



Иркутская область
 Усть-Кутский
 муниципальный район
 Звезднинское городское
 поселение

Линия совмещения с Листом 300


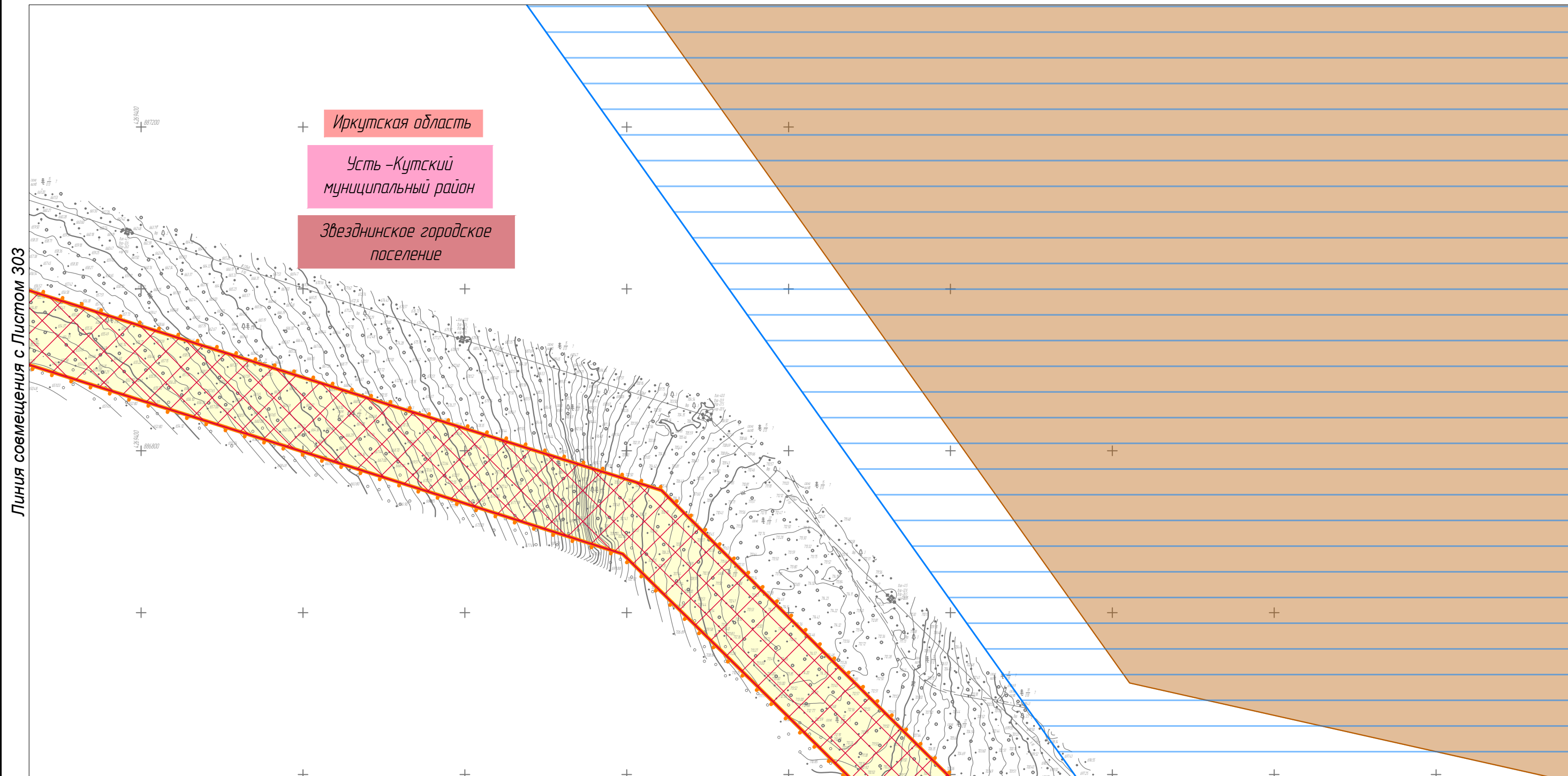
						Иркутская область, Казачинско-Ленский район, Киренский район, Усть-Кутский район			
						Документация по планировке территории для размещения объектов энергетики федерального значения «ВЛ 500 кВ Нижнеангарская - Усть-Кут №2»			
Изм.	Кол.уч.	Лист	№ док.	Подп.	Дата	Материалы по обоснованию проекта планировки территории. Графическая часть.	Стадия	Лист	Листов
Разработчик		Мароховский А.А.		<i>Мароховский</i>	08.22		ППТ- 4.5	301	318
Разработчик		Тимергалиева А.И.		<i>Тимергалиева</i>	08.22				
Разработчик		Журавлева А.В.		<i>Журавлева</i>	08.22				
Н. контр.		Алешина А.М.		<i>Алешина</i>	08.22				
Нач. отд.		Гнетова Н.Ю.		<i>Гнетова</i>	08.22				
						Схема границ территорий, подверженных риску возникновения чрезвычайных ситуаций природного и техногенного характера. М 1:5000			
						 ООО НПО "Инжгеопроект" 109052, г. Москва, Рязанский проспект, д.2 стр.49			

Схема границ территорий, подверженных риску возникновения чрезвычайных ситуаций природного и техногенного характера.



Линия совмещения с Листом 303

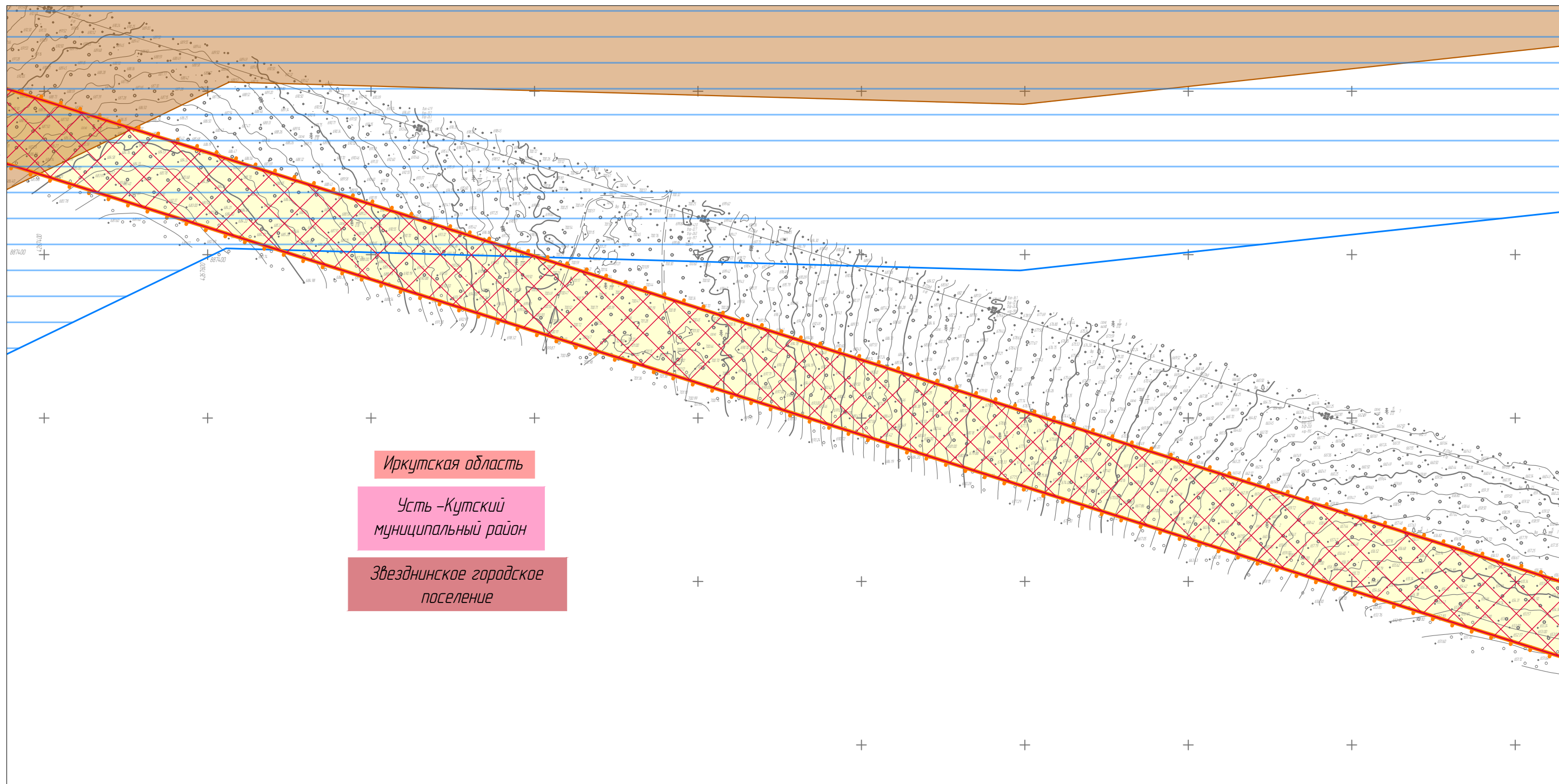
Линия совмещения с Листом 301

						Иркутская область, Казачинско-Ленский район, Киренский район, Усть-Кутский район			
						Документация по планировке территории для размещения объектов энергетики федерального значения «ВЛ 500 кВ Нижнеангарская - Усть-Кут №2»			
Изм.	Кол.уч.	Лист	№ док.	Подп.	Дата	Материалы по обоснованию проекта планировки территории. Графическая часть.	Стадия	Лист	Листов
Разработчик		Мароховский А.А.		<i>Мароховский</i>	08.22		ППТ- 4.5	302	318
Разработчик		Тимергалиева А.И.		<i>Тимергалиева</i>	08.22				
Разработчик		Журавлева А.В.		<i>Журавлева</i>	08.22				
Н. контр.		Алешина А.М.		<i>Алешина</i>	08.22				
Нач. отд.		Гнетова Н.Ю.		<i>Гнетова</i>	08.22	Схема границ территорий, подверженных риску возникновения чрезвычайных ситуаций природного и техногенного характера. М 1:5000			
						 ООО НПО "Инжгеопроект" 109052, г. Москва, Рязанский проспект, д.2 стр.49			

Схема границ территорий, подверженных риску возникновения чрезвычайных ситуаций природного и техногенного характера.



Линия совмещения с Листом 304



Иркутская область
 Усть-Кутский муниципальный район
 Звезднинское городское поселение

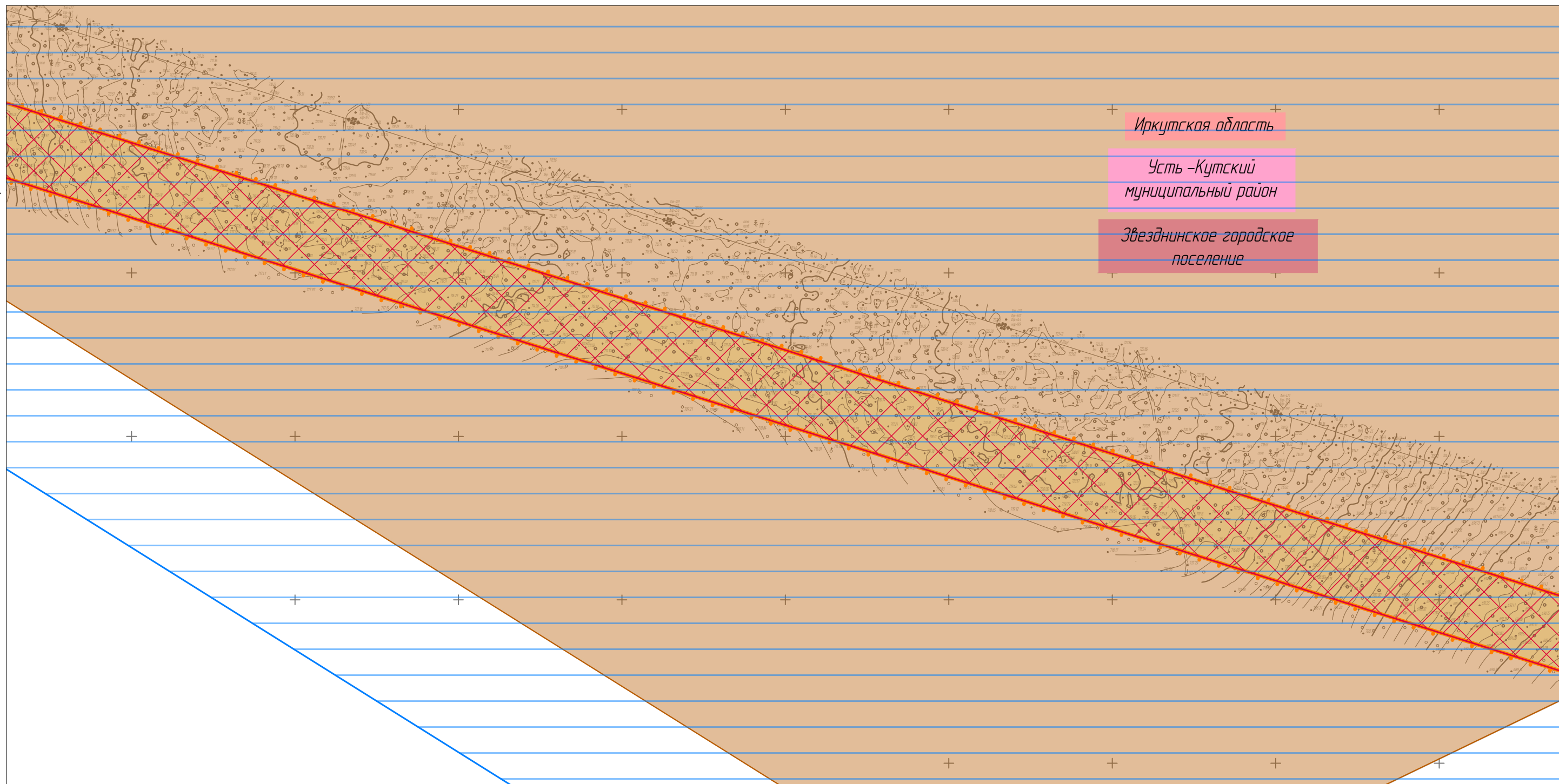
Линия совмещения с Листом 302

						Иркутская область, Казачинско-Ленский район, Киренский район, Усть-Кутский район			
						Документация по планировке территории для размещения объектов энергетики федерального значения «ВЛ 500 кВ Нижнеангарская - Усть-Кут №2»			
Изм.	Кол.уч.	Лист	№ док.	Подп.	Дата	Материалы по обоснованию проекта планировки территории. Графическая часть.	Стадия	Лист	Листов
Разработчик	Мароховский А.А.			<i>Мароховский</i>	08.22		ППТ- 4.5	303	318
Разработчик	Тимергалиева А.И.			<i>Тимергалиева</i>	08.22				
Разработчик	Журавлева А.В.			<i>Журавлева</i>	08.22				
Н. контр.	Алешина А.М.			<i>Алешина</i>	08.22				
Нач. отд.	Гнетова Н.Ю.			<i>Гнетова</i>	08.22	Схема границ территорий, подверженных риску возникновения чрезвычайных ситуаций природного и техногенного характера. М 1:5000		 ООО НПО "Инжгеопроект" 109052, г. Москва, Рязанский проспект, д.2 стр.49	

Схема границ территорий, подверженных риску возникновения чрезвычайных ситуаций природного и техногенного характера.



Линия совмещения с Листом 305



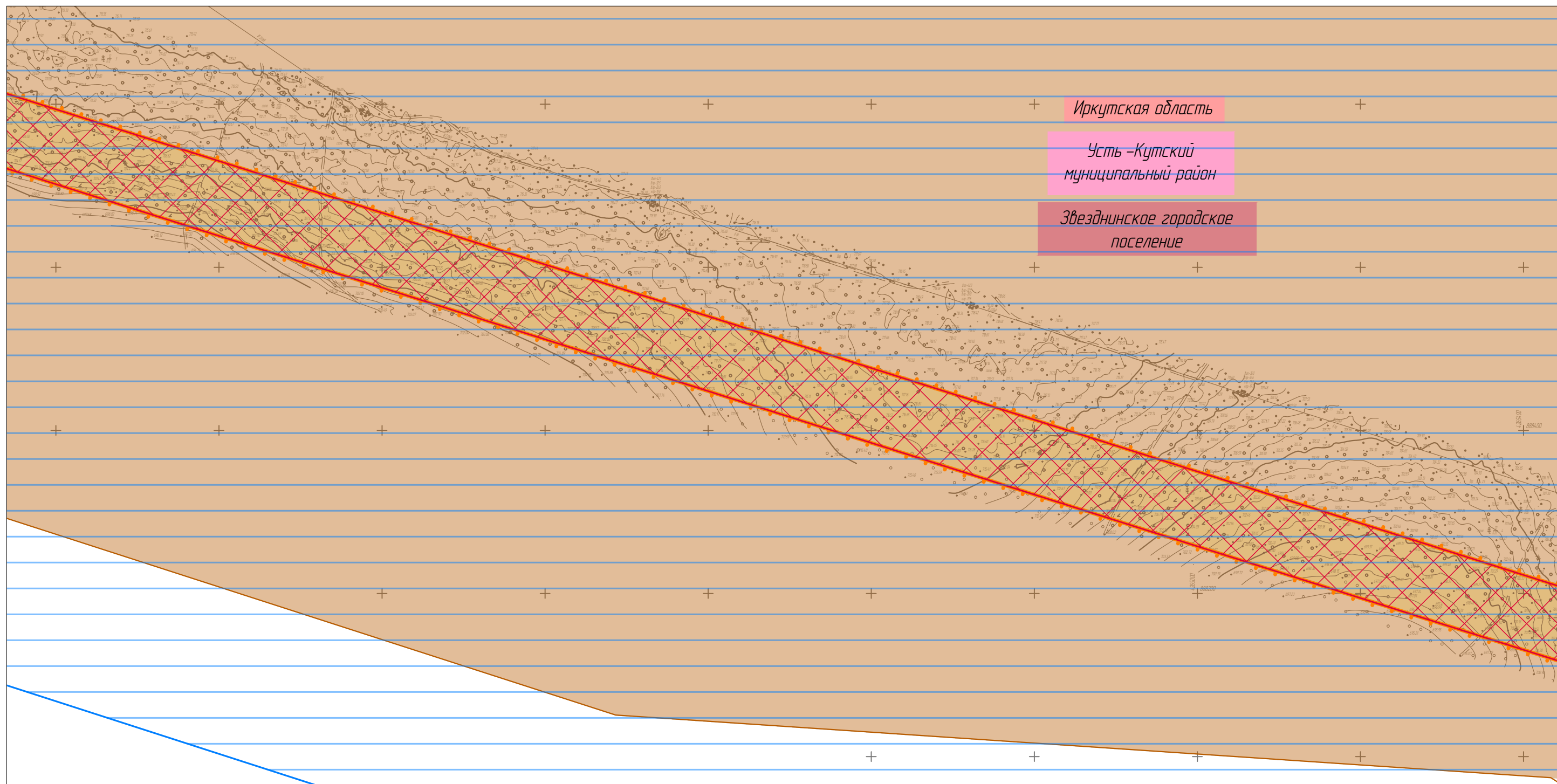
Линия совмещения с Листом 303

						Иркутская область, Казачинско-Ленский район, Киренский район, Усть-Кутский район			
						Документация по планировке территории для размещения объектов энергетики федерального значения «ВЛ 500 кВ Нижнеангарская - Усть-Кут №2»			
Изм.	Кол.уч.	Лист	№ док.	Подп.	Дата	Материалы по обоснованию проекта планировки территории. Графическая часть.	Стадия	Лист	Листов
Разработчик	Мароховский А.А.			<i>Мароховский</i>	08.22		ППТ- 4.5	304	318
Разработчик	Тимергалиева А.И.			<i>Тимергалиева</i>	08.22				
Разработчик	Журавлева А.В.			<i>Журавлева</i>	08.22				
Н. контр.	Алешина А.М.			<i>Алешина</i>	08.22				
Нач. отд.	Гнетова Н.Ю.			<i>Гнетова</i>	08.22	Схема границ территорий, подверженных риску возникновения чрезвычайных ситуаций природного и техногенного характера. М 1:5000			
							 ООО НПО "Инжгеопроект" 109052, г. Москва, Рязанский проспект, д.2 стр.49		

Схема границ территорий, подверженных риску возникновения чрезвычайных ситуаций природного и техногенного характера.



Линия совмещения с Листом 306



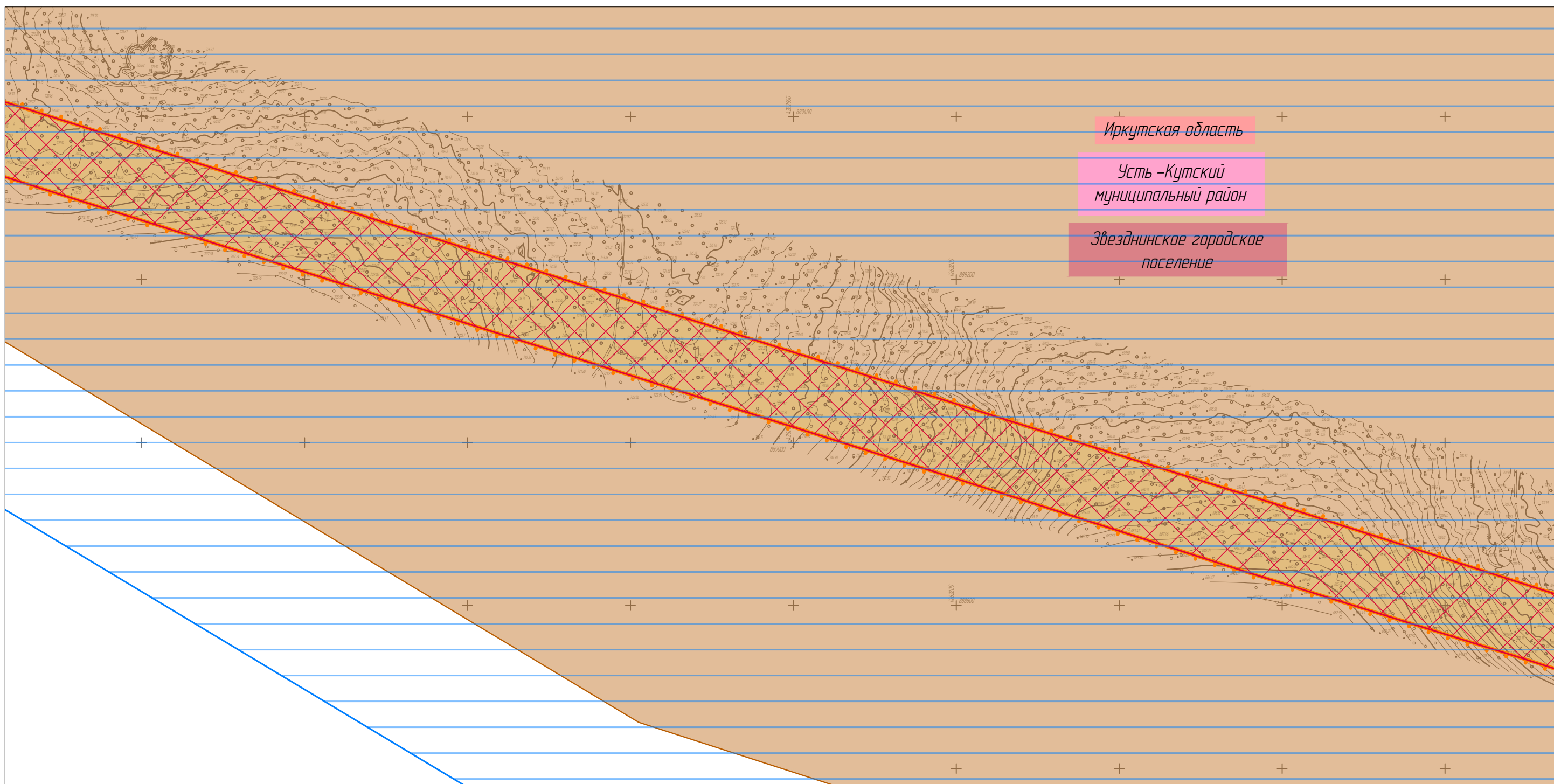
Линия совмещения с Листом 304

						Иркутская область, Казачинско-Ленский район, Киренский район, Усть-Кутский район			
						Документация по планировке территории для размещения объектов энергетики федерального значения «ВЛ 500 кВ Нижнеангарская - Усть-Кут №2»			
Изм.	Кол.уч.	Лист	№ док.	Подп.	Дата	Материалы по обоснованию проекта планировки территории. Графическая часть.	Стадия	Лист	Листов
Разработчик	Мароховский А.А.			<i>Мароховский</i>	08.22		ППТ- 4.5	305	318
Разработчик	Тимергалиева А.И.			<i>Тимергалиева</i>	08.22				
Разработчик	Журавлева А.В.			<i>Журавлева</i>	08.22				
Н. контр.	Алешина А.М.			<i>Алешина</i>	08.22				
Нач. отд.	Гнетова Н.Ю.			<i>Гнетова</i>	08.22	Схема границ территорий, подверженных риску возникновения чрезвычайных ситуаций природного и техногенного характера. М 1:5000			
						 ООО НПО "Инжгеопроект" 109052, г. Москва, Рязанский проспект, д.2 стр.49			

Схема границ территорий, подверженных риску возникновения чрезвычайных ситуаций природного и техногенного характера.



Линия совмещения с Листом 307



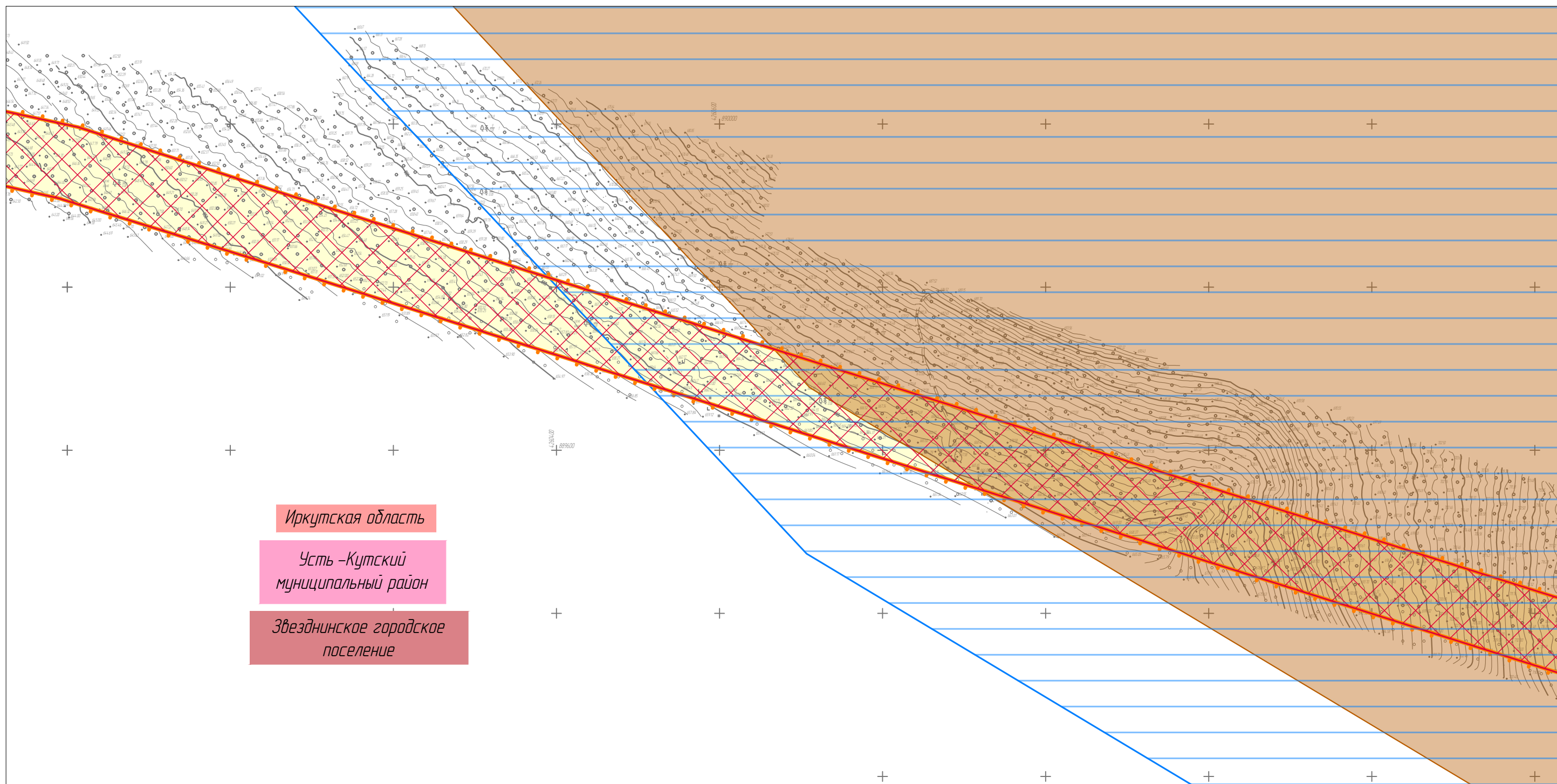
Линия совмещения с Листом 305

						Иркутская область, Казачинско-Ленский район, Киренский район, Усть-Кутский район			
						Документация по планировке территории для размещения объектов энергетики федерального значения «ВЛ 500 кВ Нижнеангарская - Усть-Кут №2»			
Изм.	Кол.уч.	Лист	№ док.	Подп.	Дата	Материалы по обоснованию проекта планировки территории. Графическая часть.	Стадия	Лист	Листов
Разработчик	Мароховский А.А.			<i>Мароховский</i>	08.22		ППТ- 4.5	306	318
Разработчик	Тимергалиева А.И.			<i>Тимергалиева</i>	08.22				
Разработчик	Журавлева А.В.			<i>Журавлева</i>	08.22				
Н. контр.	Алешина А.М.			<i>Алешина</i>	08.22				
Нач. отд.	Гнетова Н.Ю.			<i>Гнетова</i>	08.22				
						Схема границ территорий, подверженных риску возникновения чрезвычайных ситуаций природного и техногенного характера. М 1:5000			
						ООО НПО "Инжгеопроект" 109052, г. Москва, Рязанский проспект, д.2 стр.49			

Схема границ территорий, подверженных риску возникновения чрезвычайных ситуаций природного и техногенного характера.



Линия совмещения с Листом 308



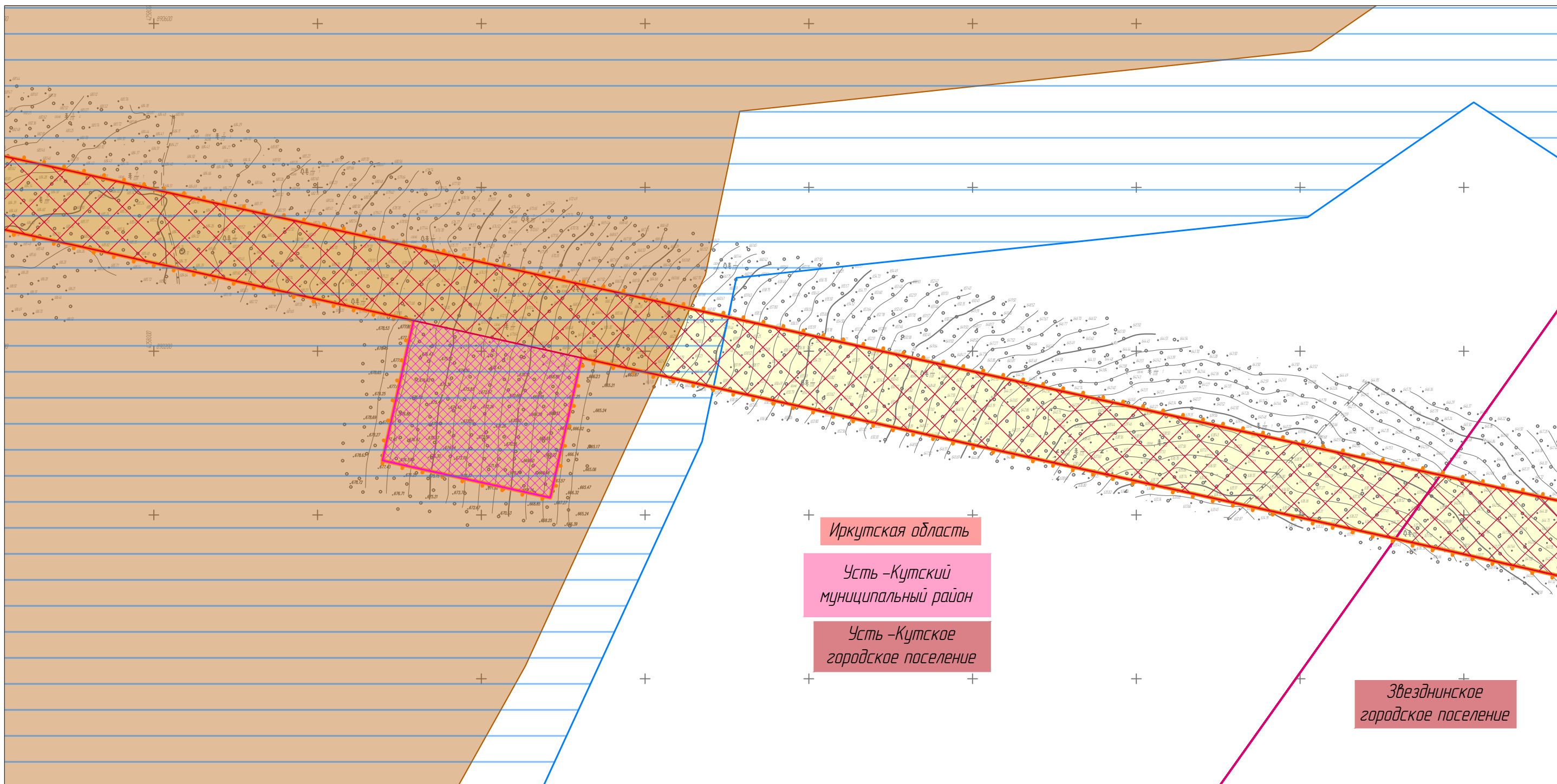
Линия совмещения с Листом 306

						Иркутская область, Казачинско-Ленский район, Киренский район, Усть-Кутский район			
						Документация по планировке территории для размещения объектов энергетики федерального значения «ВЛ 500 кВ Нижнеангарская - Усть-Кут №2»			
Изм.	Кол.уч.	Лист	№ док.	Подп.	Дата	Материалы по обоснованию проекта планировки территории. Графическая часть.	Стадия	Лист	Листов
Разработчик	Мароховский А.А.			<i>Мароховский</i>	08.22		ППТ- 4.5	307	318
Разработчик	Тимергалиева А.И.			<i>Тимергалиева</i>	08.22				
Разработчик	Журавлева А.В.			<i>Журавлева</i>	08.22				
Н. контр.	Алешина А.М.			<i>Алешина</i>	08.22				
Нач. отд.	Гнетова Н.Ю.			<i>Гнетова</i>	08.22	Схема границ территорий, подверженных риску возникновения чрезвычайных ситуаций природного и техногенного характера. М 1:5000		 ООО НПО "Инжгеопроект" 109052, г. Москва, Рязанский проспект, д.2 стр.49	

Схема границ территорий, подверженных риску возникновения чрезвычайных ситуаций природного и техногенного характера.



Линия совмещения с Листом 309



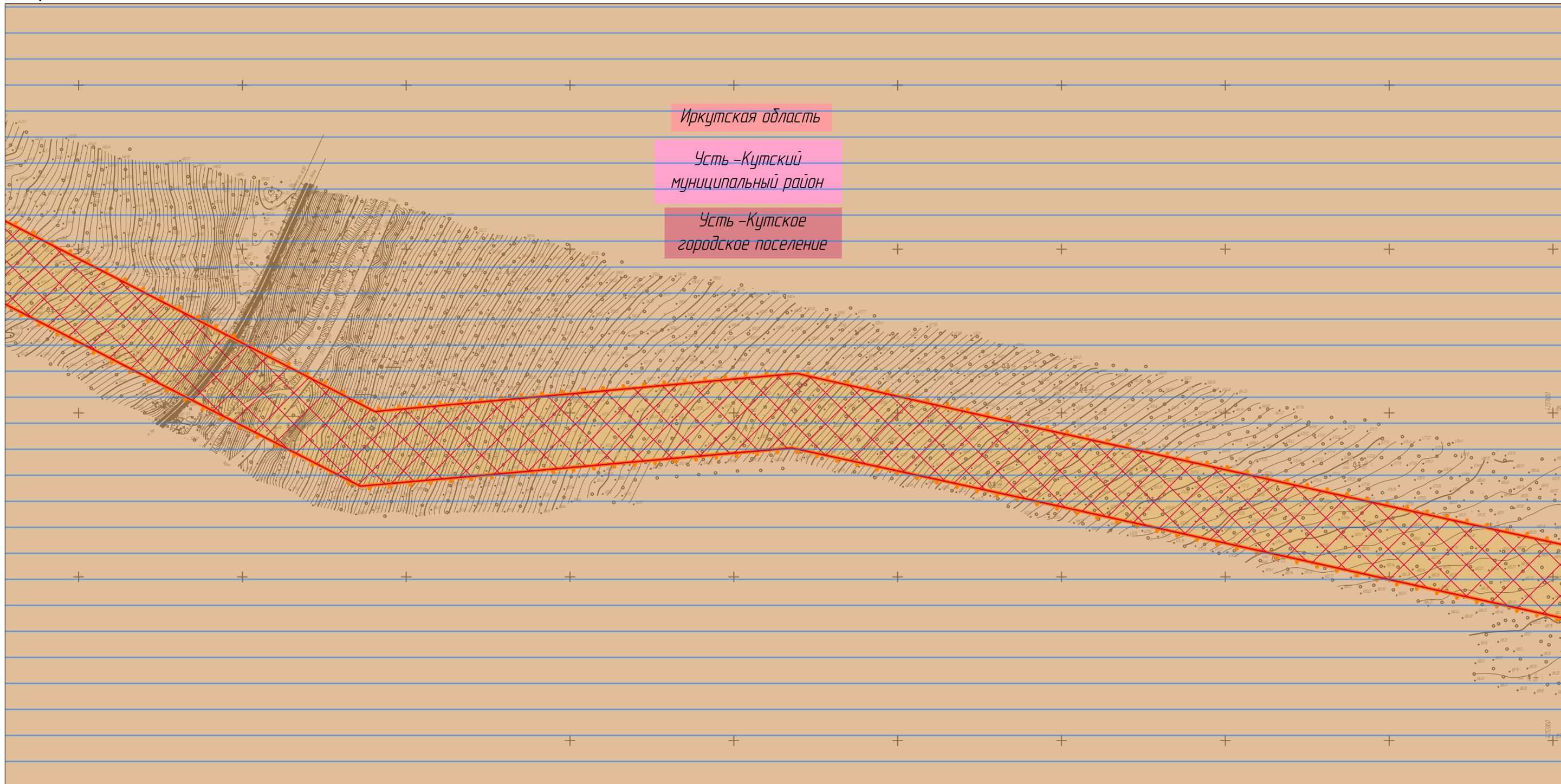
Линия совмещения с Листом 307

						Иркутская область, Казачинско-Ленский район, Киренский район, Усть-Кутский район			
						Документация по планировке территории для размещения объектов энергетики федерального значения «ВЛ 500 кВ Нижнеангарская - Усть-Кут №2»			
Изм.	Кол.уч.	Лист	№ док.	Подп.	Дата	Материалы по обоснованию проекта планировки территории. Графическая часть.	Стадия	Лист	Листов
Разработчик	Мароховский А.А.			<i>Mar</i>	08.22		ППТ- 4.5	308	318
Разработчик	Тимергалиева А.И.			<i>Timer</i>	08.22				
Разработчик	Журавлева А.В.			<i>Zhur</i>	08.22				
Н. контр.	Алешина А.М.			<i>Alesh</i>	08.22				
Нач. отд.	Гнетова Н.Ю.			<i>Gnet</i>	08.22	Схема границ территорий, подверженных риску возникновения чрезвычайных ситуаций природного и техногенного характера. М 1:5000			
							ООО НПО "Инжгеопроект" 109052, г. Москва, Рязанский проспект, д.2 стр.49		

Схема границ территорий, подверженных риску возникновения чрезвычайных ситуаций природного и техногенного характера.



Линия совмещения с Листом 310



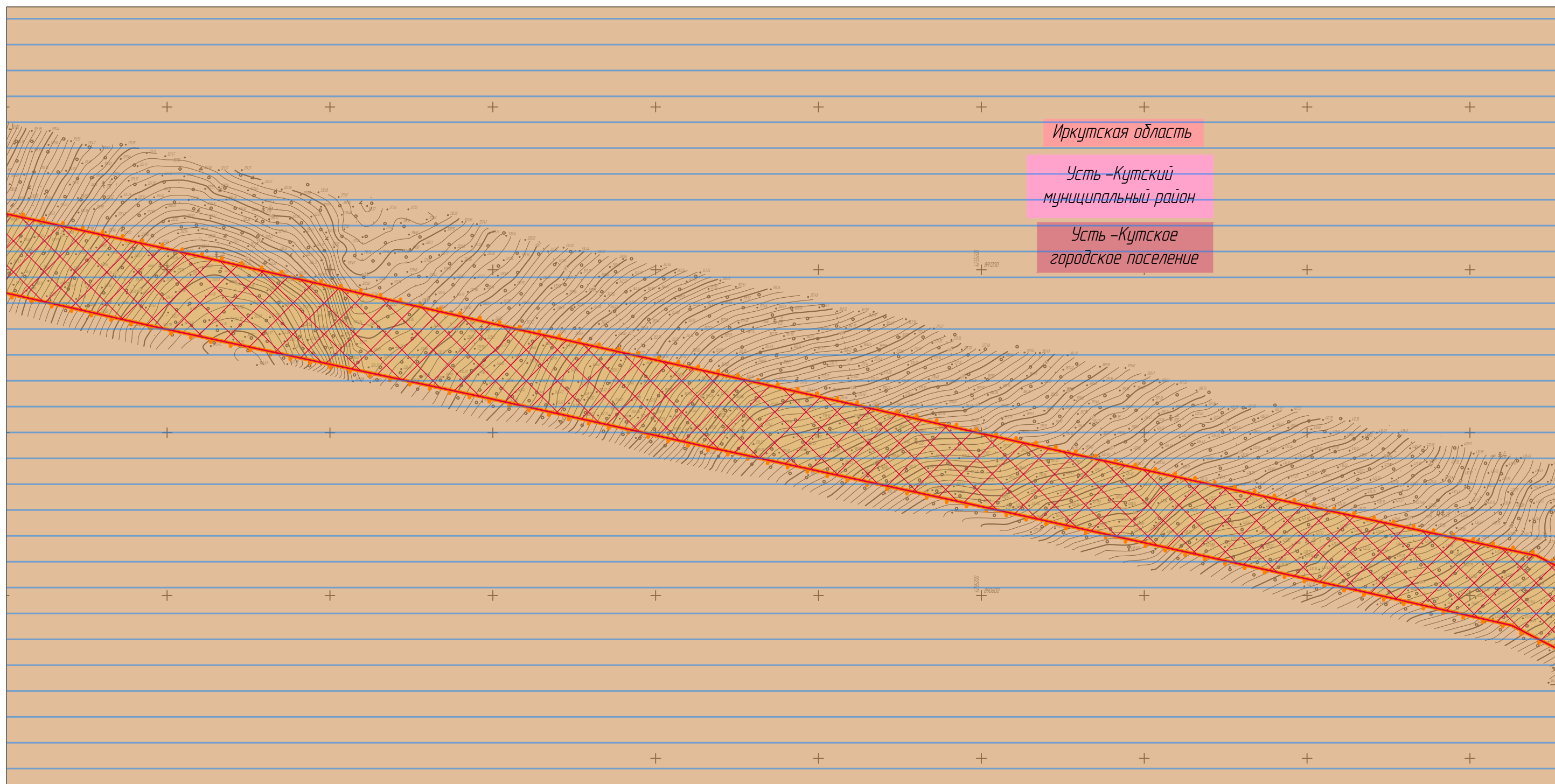
Линия совмещения с Листом 308

						Иркутская область, Казачинско-Ленский район, Киренский район, Усть-Кутский район			
						Документация по планировке территории для размещения объектов энергетики федерального значения «ВЛ 500 кВ Нижнеангарская - Усть-Кут №2»			
Изм.	Кол.уч.	Лист	№ док.	Подп.	Дата	Материалы по обоснованию проекта планировки территории. Графическая часть.	Стадия	Лист	Листов
Разработчик	Мароховский А.А.			<i>Мароховский</i>	08.22		ППТ- 4.5	309	318
Разработчик	Тимергалиева А.И.			<i>Тимергалиева</i>	08.22				
Разработчик	Журавлева А.В.			<i>Журавлева</i>	08.22				
Н. контр.	Алешина А.М.			<i>Алешина</i>	08.22				
Нач. отд.	Гнетова Н.Ю.			<i>Гнетова</i>	08.22	Схема границ территорий, подверженных риску возникновения чрезвычайных ситуаций природного и техногенного характера. М 1:5000			
							 ООО НПО "Инжгеопроект" 109052, г. Москва, Рязанский проспект, д.2 стр.49		

Схема границ территорий, подверженных риску возникновения чрезвычайных ситуаций природного и техногенного характера.



Линия совмещения с Листом 311




Линия совмещения с Листом 309

						Иркутская область, Казачинско-Ленский район, Киренский район, Усть-Кутский район			
						Документация по планировке территории для размещения объектов энергетики федерального значения «ВЛ 500 кВ Нижнеангарская - Усть-Кут №2»			
Изм.	Кол.уч.	Лист	№ док.	Подп.	Дата	Материалы по обоснованию проекта планировки территории. Графическая часть.	Стадия	Лист	Листов
Разработчик	Мароховский А.А.			<i>Мароховский</i>	08.22		ППТ- 4.5	310	318
Разработчик	Тимергалиева А.И.			<i>Тимергалиева</i>	08.22				
Разработчик	Журавлева А.В.			<i>Журавлева</i>	08.22				
Н. контр.	Алешина А.М.			<i>Алешина</i>	08.22				
Нач. отд.	Гнетова Н.Ю.			<i>Гнетова</i>	08.22	Схема границ территорий, подверженных риску возникновения чрезвычайных ситуаций природного и техногенного характера. М 1:5000		 ООО НПО "Инжгеопроект" 109052, г. Москва, Рязанский проспект, д.2 стр.49	

Схема границ территорий, подверженных риску возникновения чрезвычайных ситуаций природного и техногенного характера.



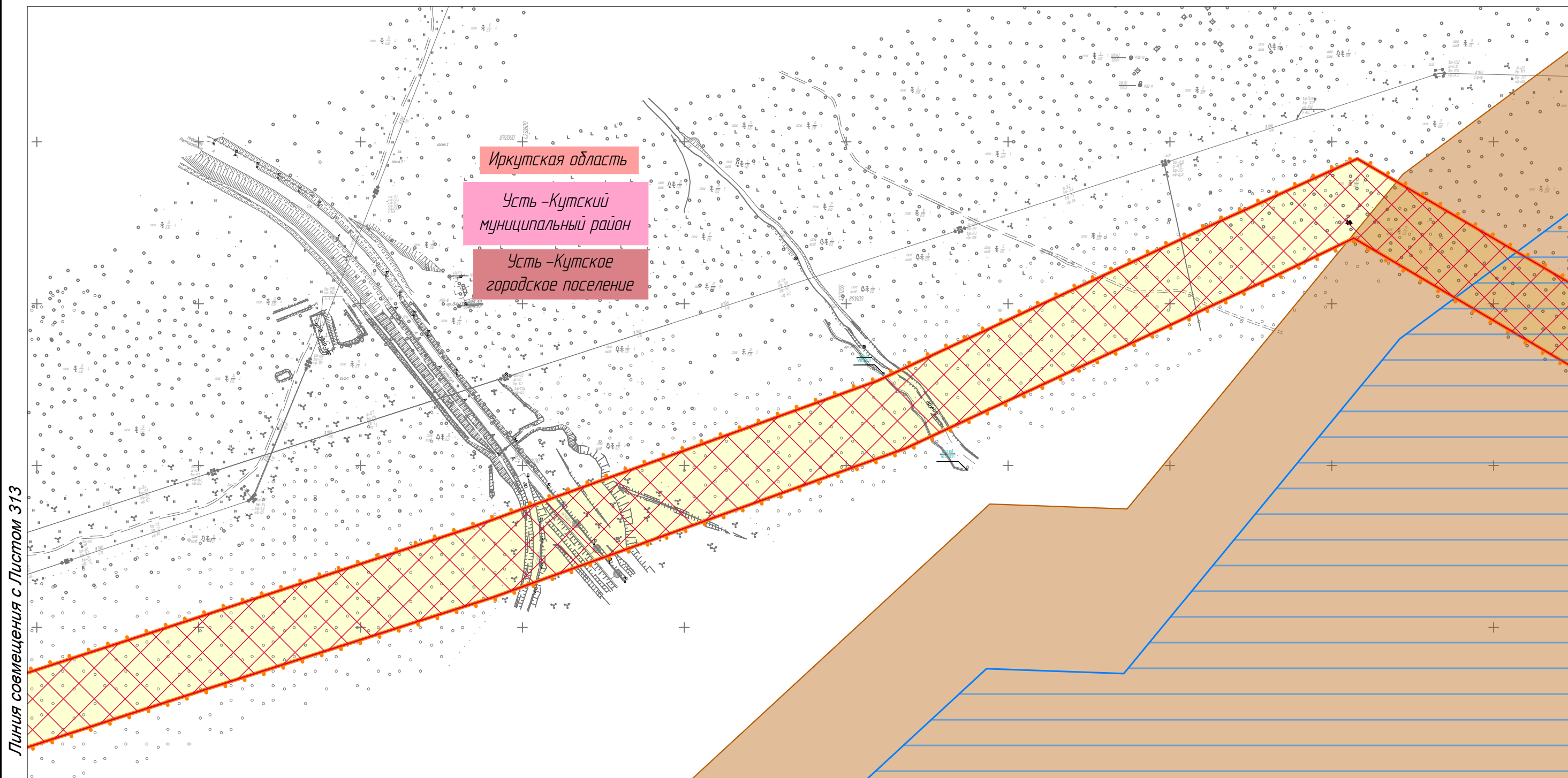
Линия совмещения с Листом 312



Линия совмещения с Листом 310

						Иркутская область, Казачинско-Ленский район, Киренский район, Усть-Кутский район			
						Документация по планировке территории для размещения объектов энергетики федерального значения «ВЛ 500 кВ Нижнеангарская - Усть-Кут №2»			
Изм.	Кол.уч.	Лист	№ док.	Подп.	Дата	Материалы по обоснованию проекта планировки территории. Графическая часть.	Стадия	Лист	Листов
Разработчик	Мароховский А.А.			<i>Мароховский</i>	08.22		ППТ- 4.5	311	318
Разработчик	Тимергалиева А.И.			<i>Тимергалиева</i>	08.22				
Разработчик	Журавлева А.В.			<i>Журавлева</i>	08.22				
Н. контр.	Алешина А.М.			<i>Алешина</i>	08.22				
Нач. отд.	Гнетова Н.Ю.			<i>Гнетова</i>	08.22	Схема границ территорий, подверженных риску возникновения чрезвычайных ситуаций природного и техногенного характера. М 1:5000			
							ООО НПО "Инжгеопроект" 109052, г. Москва, Рязанский проспект, д.2 стр.49		

Схема границ территорий, подверженных риску возникновения чрезвычайных ситуаций природного и техногенного характера.

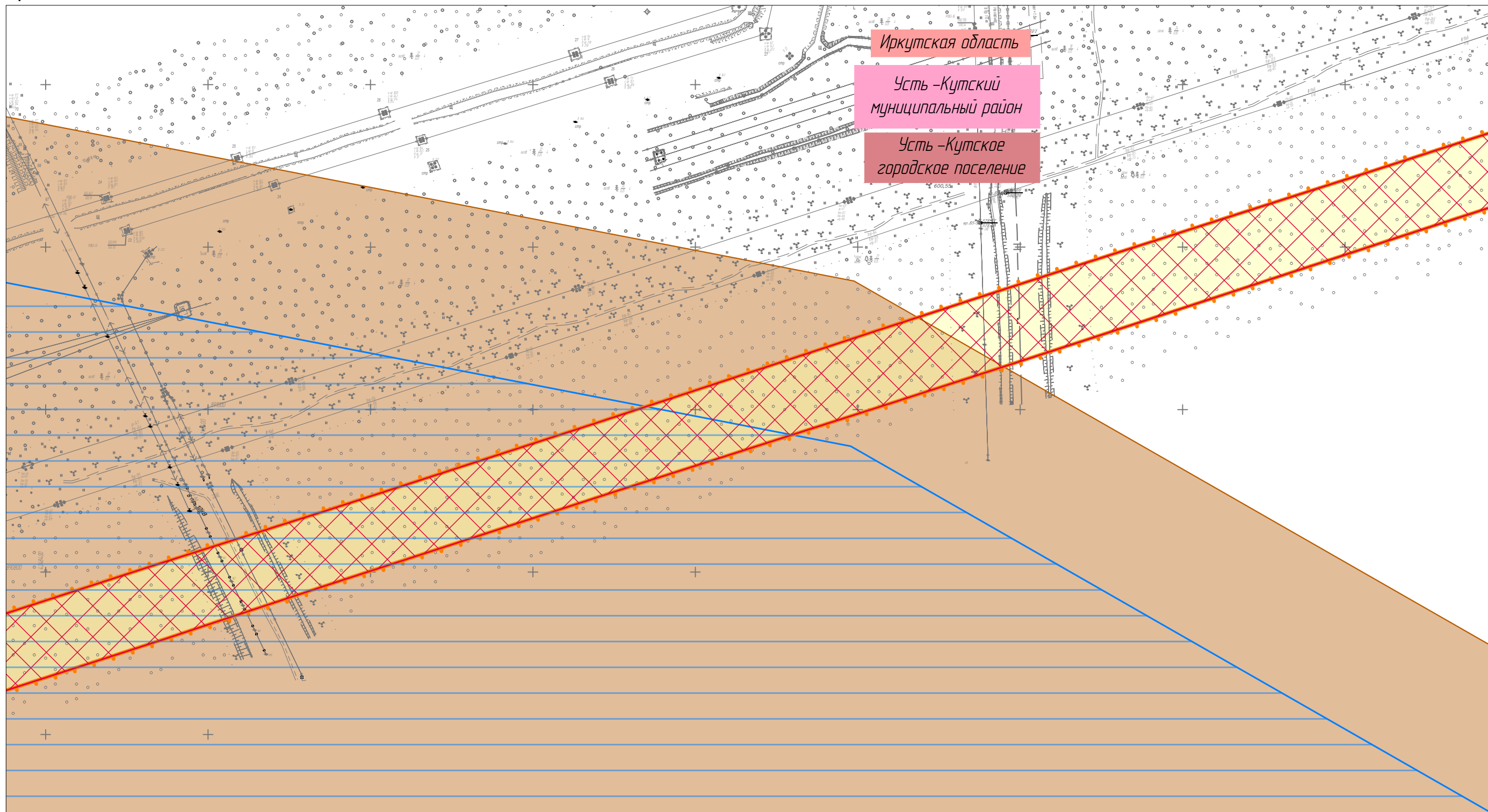


Линия совмещения с Листом 313

Линия совмещения с Листом 311

						Иркутская область, Казачинско-Ленский район, Киренский район, Усть-Кутский район			
						Документация по планировке территории для размещения объектов энергетики федерального значения «ВЛ 500 кВ Нижнеангарская - Усть-Кут №2»			
Изм.	Кол.уч.	Лист	№ док.	Подп.	Дата	Материалы по обоснованию проекта планировки территории. Графическая часть.	Стадия	Лист	Листов
Разработчик	Мароховский А.А.			<i>Мароховский</i>	08.22		ППТ- 4.5	312	318
Разработчик	Тимергалиева А.И.			<i>Тимергалиева</i>	08.22				
Разработчик	Журавлева А.В.			<i>Журавлева</i>	08.22				
Н. контр.	Алешина А.М.			<i>Алешина</i>	08.22				
Нач. отд.	Гнетова Н.Ю.			<i>Гнетова</i>	08.22	Схема границ территорий, подверженных риску возникновения чрезвычайных ситуаций природного и техногенного характера. М 1:5000		 ООО НПО "Инжгеопроект" 109052, г. Москва, Рязанский проспект, д.2 стр.49	

Схема границ территорий, подверженных риску возникновения чрезвычайных ситуаций природного и техногенного характера.

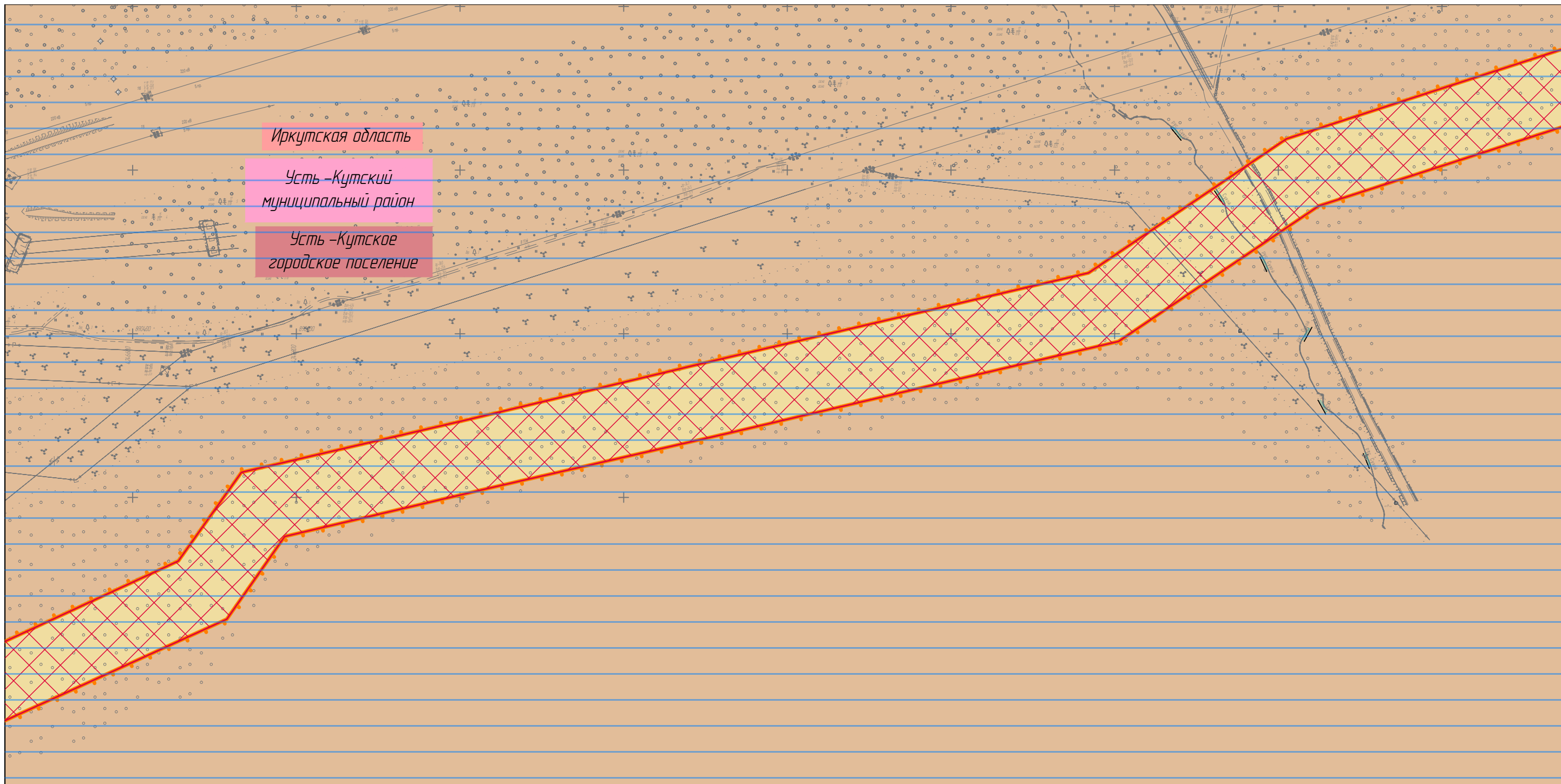


Линия совмещения с Листом 314

Линия совмещения с Листом 312

						Иркутская область, Казачинско-Ленский район, Киренский район, Усть-Кутский район			
						Документация по планировке территории для размещения объектов энергетики федерального значения «ВЛ 500 кВ Нижнеангарская - Усть-Кут №2»			
Изм.	Кол.уч.	Лист	№ док.	Подп.	Дата	Материалы по обоснованию проекта планировки территории. Графическая часть.	Стадия	Лист	Листов
Разработчик	Мароховский А.А.			<i>Мароховский</i>	08.22		ППТ- 4.5	313	318
Разработчик	Тимергалиева А.И.			<i>Тимергалиева</i>	08.22				
Разработчик	Журавлева А.В.			<i>Журавлева</i>	08.22				
Н. контр.	Алешина А.М.			<i>Алешина</i>	08.22				
Нач. отд.	Гнетова Н.Ю.			<i>Гнетова</i>	08.22	Схема границ территорий, подверженных риску возникновения чрезвычайных ситуаций природного и техногенного характера. М 1:5000			
						ООО НПО "Инжгеопроект" 109052, г. Москва, Рязанский проспект, д.2 стр.49			

Схема границ территорий, подверженных риску возникновения чрезвычайных ситуаций природного и техногенного характера.

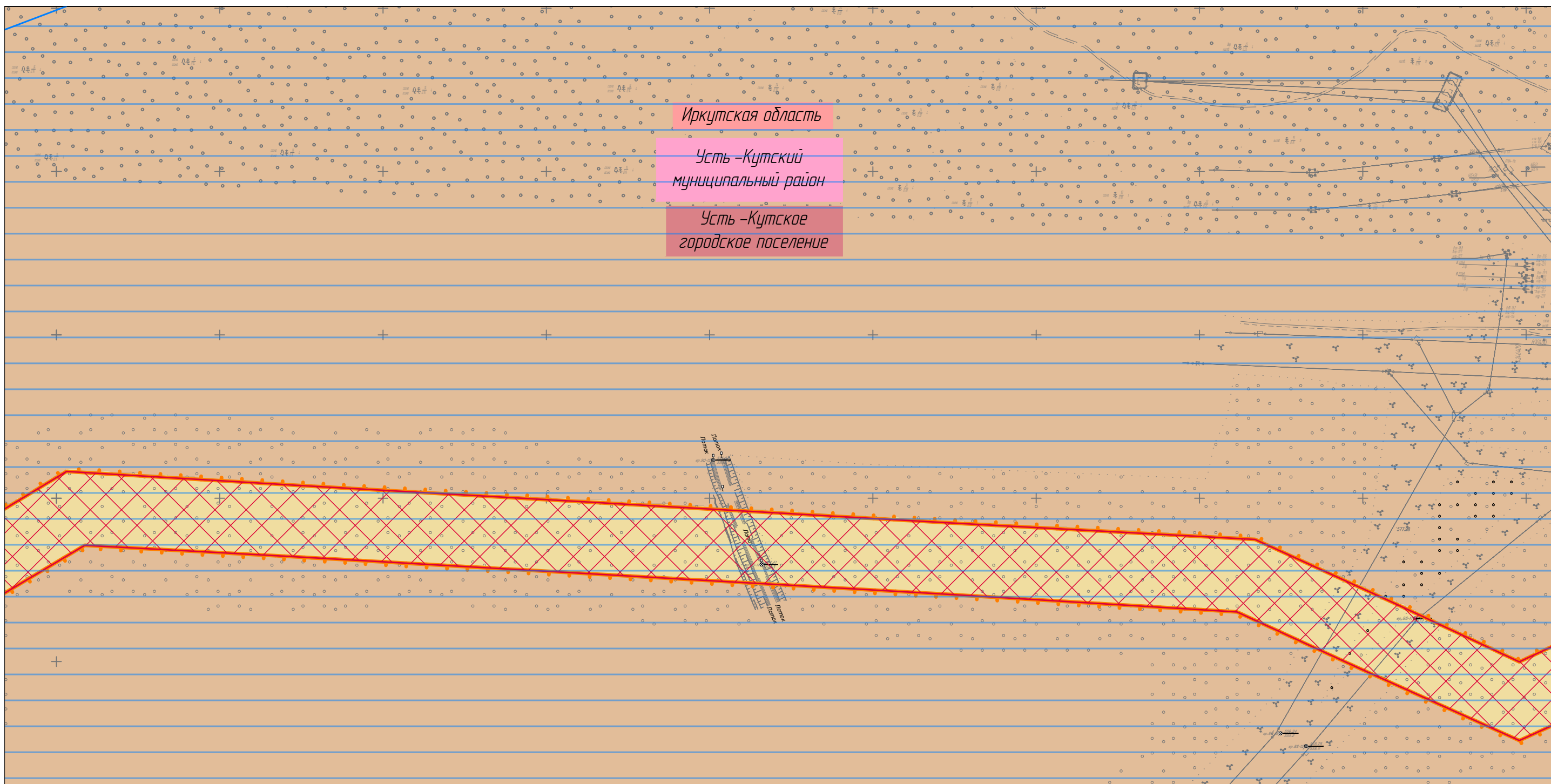


Линия совмещения с Листом 315

Линия совмещения с Листом 313

						Иркутская область, Казачинско-Ленский район, Киренский район, Усть-Кутский район			
						Документация по планировке территории для размещения объектов энергетики федерального значения «ВЛ 500 кВ Нижнеангарская - Усть-Кут №2»			
Изм.	Кол.уч.	Лист	№ док.	Подп.	Дата	Материалы по обоснованию проекта планировки территории. Графическая часть.	Стадия	Лист	Листов
Разработчик	Мароховский А.А.			<i>Мароховский</i>	08.22		ППТ- 4.5	314	318
Разработчик	Тимергалиева А.И.			<i>Тимергалиева</i>	08.22				
Разработчик	Журавлева А.В.			<i>Журавлева</i>	08.22				
Н. контр.	Алешина А.М.			<i>Алешина</i>	08.22				
Нач. отд.	Гнетова Н.Ю.			<i>Гнетова</i>	08.22	Схема границ территорий, подверженных риску возникновения чрезвычайных ситуаций природного и техногенного характера. М 1:5000			
							 ООО НПО "Инжгеопроект" 109052, г. Москва, Рязанский проспект, д.2 стр.49		

Схема границ территорий, подверженных риску возникновения чрезвычайных ситуаций природного и техногенного характера.

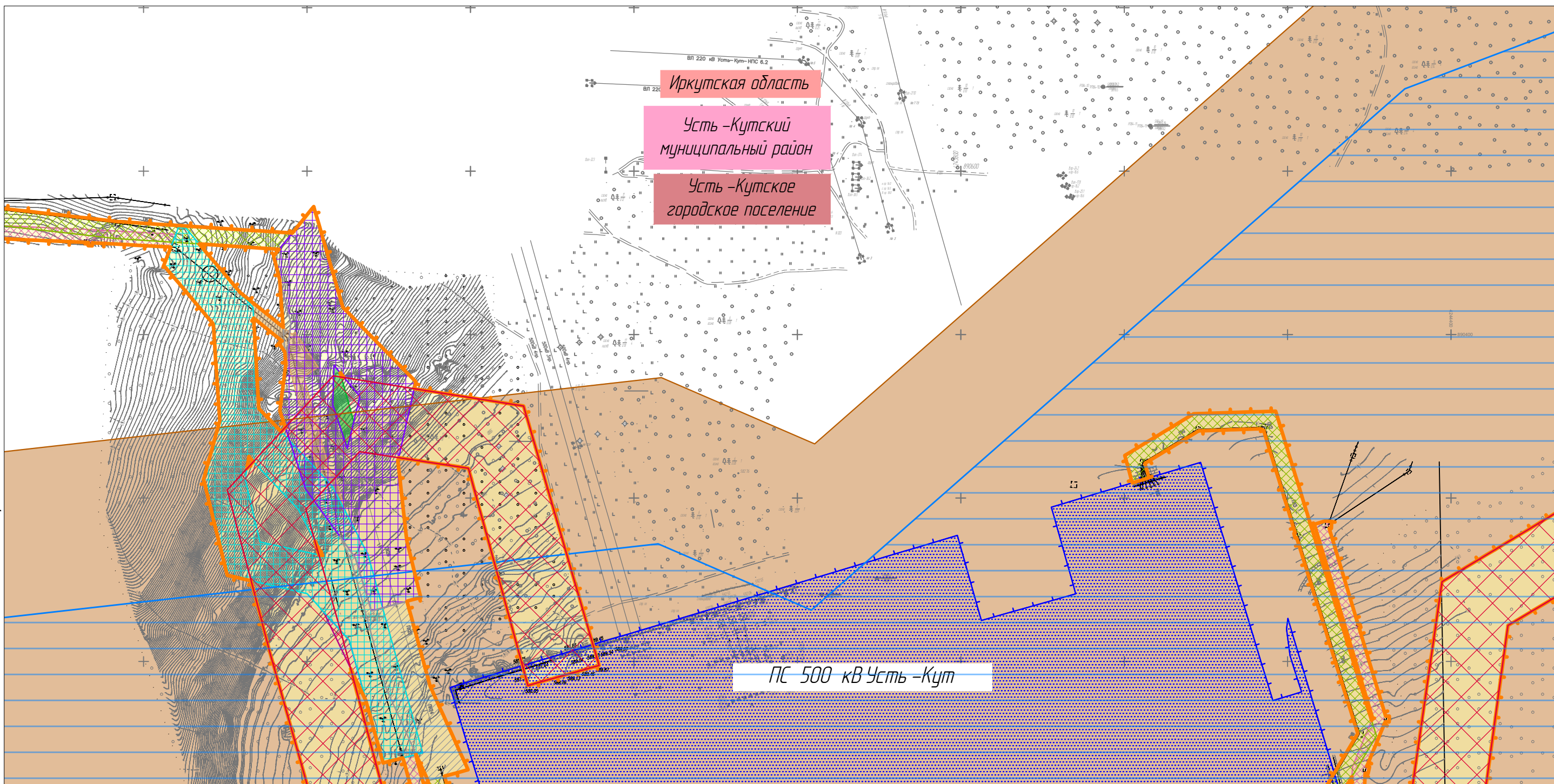


Линия совмещения с Листом 317

Линия совмещения с Листом 314

						Иркутская область, Казачинско-Ленский район, Киренский район, Усть-Кутский район			
						Документация по планировке территории для размещения объектов энергетики федерального значения «ВЛ 500 кВ Нижнеангарская - Усть-Кут №2»			
Изм.	Кол.уч.	Лист	№ док.	Подп.	Дата	Материалы по обоснованию проекта планировки территории. Графическая часть.	Стадия	Лист	Листов
Разработчик	Мароховский А.А.			<i>AM</i>	08.22		ППТ- 4.5	315	318
Разработчик	Тимергалиева А.И.			<i>AI</i>	08.22				
Разработчик	Журавлева А.В.			<i>AV</i>	08.22				
Н. контр.	Алешина А.М.			<i>AM</i>	08.22				
Нач. отд.	Гнетова Н.Ю.			<i>NY</i>	08.22	Схема границ территорий, подверженных риску возникновения чрезвычайных ситуаций природного и техногенного характера. М 1:5000		 ООО НПО "Инжгеопроект" 109052, г. Москва, Рязанский проспект, д.2 стр.49	

Схема границ территорий, подверженных риску возникновения чрезвычайных ситуаций природного и техногенного характера.



Линия совмещения с Листом 318

Линия совмещения с Листом 315

Линия совмещения с Листом 317



						Иркутская область, Казачинско-Ленский район, Киренский район, Усть-Кутский район			
						Документация по планировке территории для размещения объектов энергетики федерального значения «ВЛ 500 кВ Нижнеангарская - Усть-Кут №2»			
Изм.	Кол.уч.	Лист	№ док.	Подп.	Дата	Материалы по обоснованию проекта планировки территории. Графическая часть.	Стадия	Лист	Листов
Разработчик	Мароховский А.А.			<i>AM</i>	08.22		ППТ- 4.5	316	318
Разработчик	Тимергалиева А.И.			<i>AI</i>	08.22				
Разработчик	Журавлева А.В.			<i>AV</i>	08.22				
Н. контр.	Алешина А.М.			<i>AM</i>	08.22				
Нач. отд.	Гнетова Н.Ю.			<i>NY</i>	08.22	Схема границ территорий, подверженных риску возникновения чрезвычайных ситуаций природного и техногенного характера. М 1:5000			
						 ООО НПО "Инжгеопроект" 109052, г. Москва, Рязанский проспект, д.2 стр.49			



Схема границ территорий, подверженных риску возникновения чрезвычайных ситуаций природного и техногенного характера.

Линия совмещения с Листом 316



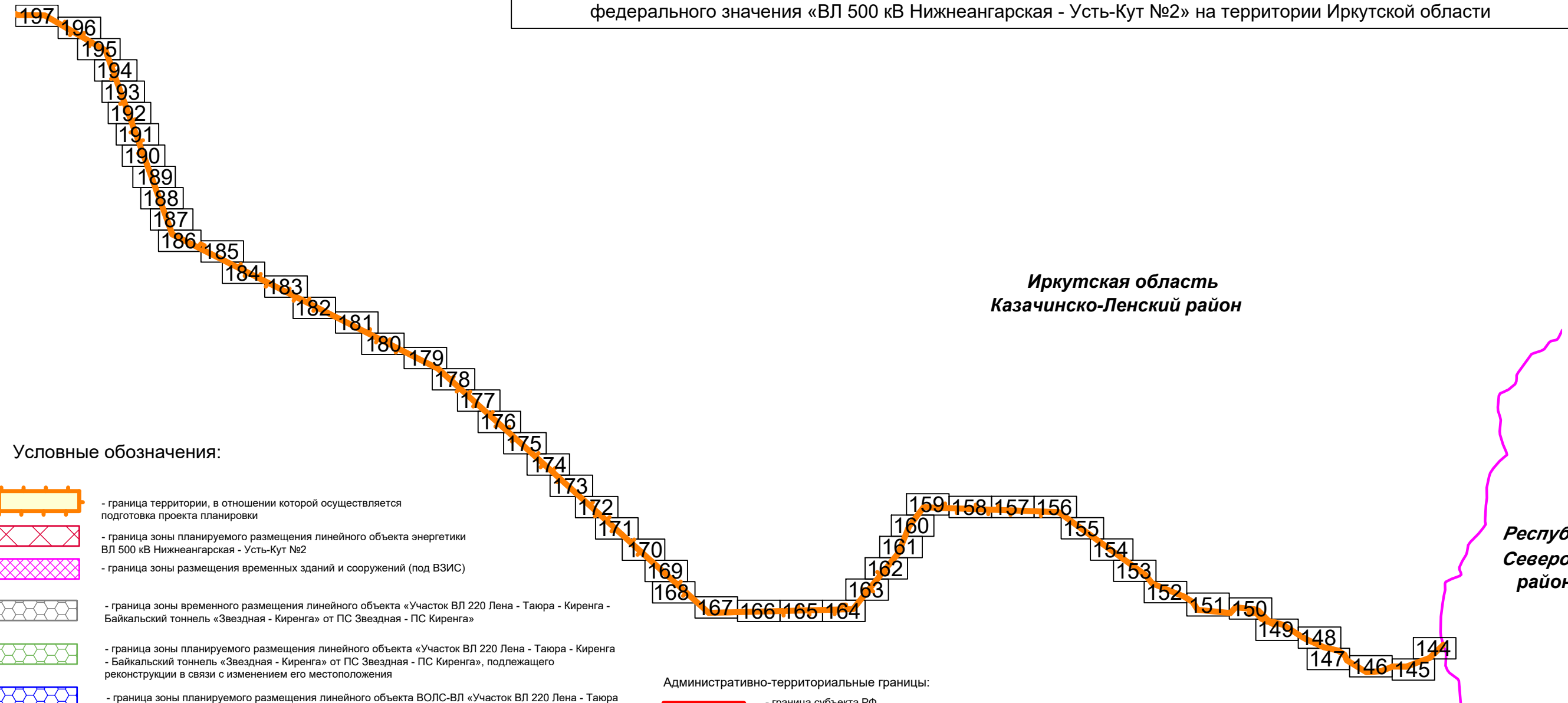
Иркутская область

Усть-Кутский муниципальный район

Усть-Кутское городское поселение

						Иркутская область, Казачинско-Ленский район, Киренский район, Усть-Кутский район			
						Документация по планировке территории для размещения объектов энергетики федерального значения «ВЛ 500 кВ Нижнеангарская - Усть-Кут №2»			
Изм.	Кол.уч.	Лист	№ док.	Подп.	Дата	Материалы по обоснованию проекта планировки территории. Графическая часть.	Стадия	Лист	Листов
Разработчик		Мароховский А.А.		<i>Мароховский</i>	08.22		ППТ- 4.5	317	318
Разработчик		Тимергалиева А.И.		<i>Тимергалиева</i>	08.22				
Разработчик		Журавлева А.В.		<i>Журавлева</i>	08.22				
Н. контр.		Алешина А.М.		<i>Алешина</i>	08.22				
Нач. отд.		Гнетова Н.Ю.		<i>Гнетова</i>	08.22	Схема границ территорий, подверженных риску возникновения чрезвычайных ситуаций природного и техногенного характера. М 1:5000	 ООО НПО "Инжгеопроект" 109052, г. Москва, Рязанский проспект, д.2 стр.49		

Схема расположения листов к схеме конструктивных и планировочных решений линейного объекта энергетики федерального значения «ВЛ 500 кВ Нижнеангарская - Усть-Кут №2» на территории Иркутской области



Иркутская область
Казачинско-Ленский район

Республика Бурятия
Северо-Байкальский район

Условные обозначения:

- граница территории, в отношении которой осуществляется подготовка проекта планировки
- граница зоны планируемого размещения линейного объекта энергетики ВЛ 500 кВ Нижнеангарская - Усть-Кут №2
- граница зоны размещения временных зданий и сооружений (под ВЗИС)
- граница зоны временного размещения линейного объекта «Участок ВЛ 220 Лена - Таюра - Киренга - Байкальский тоннель «Звездная - Киренга» от ПС Звездная - ПС Киренга»
- граница зоны планируемого размещения линейного объекта «Участок ВЛ 220 Лена - Таюра - Киренга - Байкальский тоннель «Звездная - Киренга» от ПС Звездная - ПС Киренга», подлежащего реконструкции в связи с изменением его местоположения
- граница зоны планируемого размещения линейного объекта ВОЛС-ВЛ «Участок ВЛ 220 Лена - Таюра - Киренга - Байкальский тоннель «Звездная - Киренга» от ПС Звездная - ПС Киренга», подлежащего реконструкции в связи с изменением его местоположения
- граница зоны планируемого демонтажа «Участок ВЛ 220 Лена - Таюра - Киренга - Байкальский тоннель «Звездная - Киренга» от ПС Звездная - ПС Киренга»
- граница зоны планируемого размещения линейных объектов ВЛ 110 кВ Лена - В.Марково (совместно с ВЛ 110 кВ Лена - Киренск-1), подлежащих реконструкции в связи с изменением их местоположения
- граница зоны планируемого размещения линейных объектов ВОЛС-ВЛ ВЛ 110 кВ Лена - В.Марково (совместно с ВЛ 110 кВ Лена - Киренск-1), подлежащих реконструкции в связи с изменением их местоположения
- граница зоны временного размещения линейных объектов ВЛ 110 кВ Лена - В.Марково (совместно с ВЛ 110 кВ Лена - Киренск-1)
- граница зоны планируемого демонтажа ВЛ 110 кВ Лена - В.Марково (совместно с ВЛ 110 кВ Лена - Киренск-1)
- граница зоны планируемого размещения линейных объектов ВЛ 220 кВ Усть-Кут - Коршуниха (совместно с ВЛ 220 кВ Усть-Кут - Лена), подлежащих реконструкции в связи с изменением их местоположения
- граница зоны планируемого размещения линейных объектов ВОЛС-ВЛ ВЛ 220 кВ Усть-Кут - Коршуниха (совместно с ВЛ 220 кВ Усть-Кут - Лена), подлежащих реконструкции в связи с изменением их местоположения
- граница зоны временного размещения линейных объектов ВОЛС-ВЛ ВЛ 220 кВ Усть-Кут - Коршуниха (совместно с ВЛ 220 кВ Усть-Кут - Лена)
- граница зоны планируемого демонтажа ВЛ 220 кВ Усть-Кут - Коршуниха (совместно с ВЛ 220 кВ Усть-Кут - Лена)
- электрическая подстанция

Административно-территориальные границы:

- граница субъекта РФ
- граница муниципального района или городского округа
- граница городского поселения
- граница сельского поселения
- граница населенного пункта
- ось планируемого размещения линейного объекта федерального значения ВЛ 500 кВ Нижнеангарская - Усть-Кут №2
- ось планируемого размещения линейного объекта ВЛ 220 кВ Усть-Кут - Коршуниха (совместно с ВЛ 220 кВ Усть-Кут - Лена), подлежащего реконструкции в связи с изменением его местоположения
- ось планируемого размещения линейного объекта ВЛ 110 кВ Лена - В.Марково (совместно с ВЛ 110 кВ Лена - Киренск-1), подлежащего реконструкции в связи с изменением его местоположения
- ось планируемого размещения линейного объекта «Участок ВЛ 220 Лена - Таюра - Киренга - Байкальский тоннель «Звездная - Киренга» от ПС Звездная - ПС Киренга», подлежащего реконструкции в связи с изменением его местоположения
- контур существующего объекта капитального строительства, подлежащего демонтажу
- пикетные отметки проектируемых линейных объектов

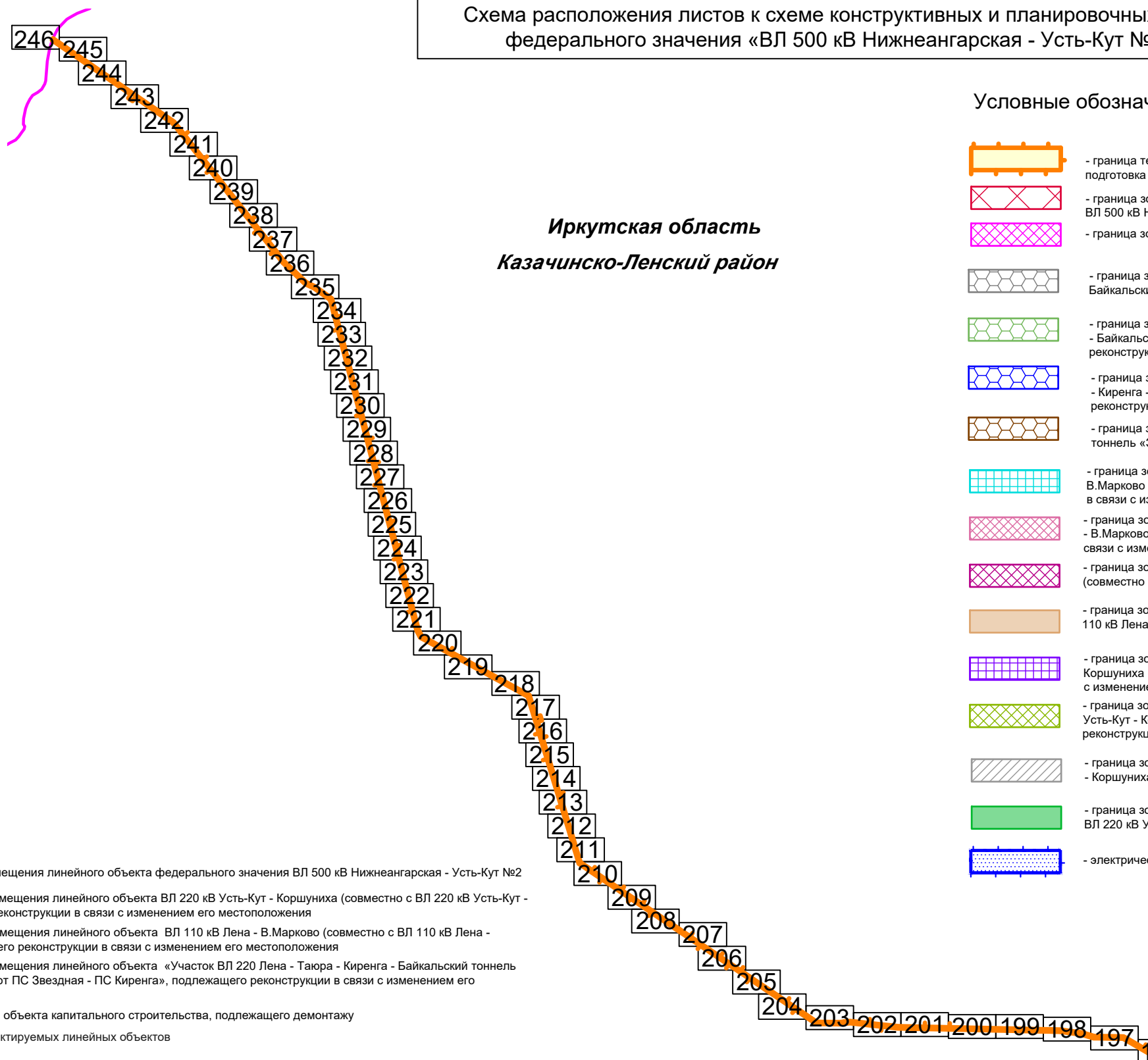
- оп. №
- ВУ1
- существующие опоры
- демонтируемые опоры
- проектируемые опоры
- оп. № шифр
- шифр опоры

Иркутская область, Казачинско-Ленский район, Киренский район, Усть-Кутский район					
Документация по планировке территории для размещения объектов энергетики федерального значения «ВЛ 500 кВ Нижнеангарская - Усть-Кут №2»					
Изм.	Кол.уч.	Лист	№ док.	Подп.	Дата
Разработчик	Мароховский А.А.				08.22
Разработчик	Тимергалиева А.И.				08.22
Разработчик	Журавлева А.В.				08.22
Н. контр.	Алешина А.М.				08.22
Нач. отд.	Гнетова Н.Ю.				08.22
Иркутская область, Казачинско-Ленский район, Киренский район, Усть-Кутский район					
Документация по планировке территории для размещения объектов энергетики федерального значения «ВЛ 500 кВ Нижнеангарская - Усть-Кут №2»					
Материалы по обоснованию проекта планировки территории. Графическая часть.			Стадия	Лист	Листов
			ППТ- 4.6	4	318
Схема конструктивных и планировочных решений. Схема расположения листов.			 ООО НПО «Инжгеопроект» 109052, г. Москва, Рязанский проспект, д.2 стр.49		

Иркутская область
Усть-Кутский район

Схема расположения листов к схеме конструктивных и планировочных решений линейного объекта энергетики федерального значения «ВЛ 500 кВ Нижнеангарская - Усть-Кут №2» на территории Иркутской области

Иркутская область
Казачинско-Ленский район



Условные обозначения:

- граница территории, в отношении которой осуществляется подготовка проекта планировки
- граница зоны планируемого размещения линейного объекта энергетики ВЛ 500 кВ Нижнеангарская - Усть-Кут №2
- граница зоны размещения временных зданий и сооружений (под ВЗИС)
- граница зоны временного размещения линейного объекта «Участок ВЛ 220 Лена - Таюра - Киренга - Байкальский тоннель «Звездная - Киренга» от ПС Звездная - ПС Киренга»
- граница зоны планируемого размещения линейного объекта «Участок ВЛ 220 Лена - Таюра - Киренга - Байкальский тоннель «Звездная - Киренга» от ПС Звездная - ПС Киренга», подлежащего реконструкции в связи с изменением его местоположения
- граница зоны планируемого размещения линейного объекта ВОЛС-ВЛ «Участок ВЛ 220 Лена - Таюра - Киренга - Байкальский тоннель «Звездная - Киренга» от ПС Звездная - ПС Киренга», подлежащего реконструкции в связи с изменением его местоположения
- граница зоны планируемого демонтажа «Участок ВЛ 220 Лена - Таюра - Киренга - Байкальский тоннель «Звездная - Киренга» от ПС Звездная - ПС Киренга»
- граница зоны планируемого размещения линейных объектов ВЛ 110 кВ Лена - В.Марково (совместно с ВЛ 110 кВ Лена - Киренск-1), подлежащих реконструкции в связи с изменением их местоположения
- граница зоны планируемого размещения линейных объектов ВОЛС-ВЛ ВЛ 110 кВ Лена - В.Марково (совместно с ВЛ 110 кВ Лена - Киренск-1), подлежащих реконструкции в связи с изменением их местоположения
- граница зоны временного размещения линейных объектов ВЛ 110 кВ Лена - В.Марково (совместно с ВЛ 110 кВ Лена - Киренск-1)
- граница зоны планируемого демонтажа ВЛ 110 кВ Лена - В.Марково (совместно с ВЛ 110 кВ Лена - Киренск-1)
- граница зоны планируемого размещения линейных объектов ВЛ 220 кВ Усть-Кут - Коршуниха (совместно с ВЛ 220 кВ Усть-Кут - Лена), подлежащих реконструкции в связи с изменением их местоположения
- граница зоны планируемого размещения линейных объектов ВОЛС-ВЛ ВЛ 220 кВ Усть-Кут - Коршуниха (совместно с ВЛ 220 кВ Усть-Кут - Лена), подлежащих реконструкции в связи с изменением их местоположения
- граница зоны временного размещения линейных объектов ВОЛС-ВЛ ВЛ 220 кВ Усть-Кут - Коршуниха (совместно с ВЛ 220 кВ Усть-Кут - Лена)
- граница зоны планируемого демонтажа ВЛ 220 кВ Усть-Кут - Коршуниха (совместно с ВЛ 220 кВ Усть-Кут - Лена)
- электрическая подстанция

- ось планируемого размещения линейного объекта федерального значения ВЛ 500 кВ Нижнеангарская - Усть-Кут №2
- ось планируемого размещения линейного объекта ВЛ 220 кВ Усть-Кут - Коршуниха (совместно с ВЛ 220 кВ Усть-Кут - Лена), подлежащего реконструкции в связи с изменением его местоположения
- ось планируемого размещения линейного объекта ВЛ 110 кВ Лена - В.Марково (совместно с ВЛ 110 кВ Лена - Киренск-1), подлежащего реконструкции в связи с изменением его местоположения
- ось планируемого размещения линейного объекта «Участок ВЛ 220 Лена - Таюра - Киренга - Байкальский тоннель «Звездная - Киренга» от ПС Звездная - ПС Киренга», подлежащего реконструкции в связи с изменением его местоположения

- контур существующего объекта капитального строительства, подлежащего демонтажу
- пикетные отметки проектируемых линейных объектов
- угол поворота
- существующие опоры
- демонтируемые опоры
- проектируемые опоры
- шифр опоры

- Административно-территориальные границы:
- граница субъекта РФ
 - граница муниципального района или городского округа
 - граница городского поселения
 - граница сельского поселения
 - граница населенного пункта

Иркутская область, Казачинско-Ленский район, Киренский район, Усть-Кутский район					
Документация по планировке территории для размещения объектов энергетики федерального значения «ВЛ 500 кВ Нижнеангарская - Усть-Кут №2»					
Изм.	Кол.уч.	Лист	№ док.	Подп.	Дата
Разработчик	Мароховский А.А.				08.22
Разработчик	Тимергалиева А.И.				08.22
Разработчик	Журавлева А.В.				08.22
Н. контр.	Алешина А.М.				08.22
Нач. отд.	Гнетова Н.Ю.				08.22
Материалы по обоснованию проекта планировки территории. Графическая часть.				Стадия	Лист
				ППТ- 4.6	5
				Листов	318
Схема конструктивных и планировочных решений. Схема расположения листов.				 ООО НПО "Инжгеопроект" 109052, г. Москва, Рязанский проспект, д.2 стр.49	



ПС 500 кВ Усть-Кут

Условные обозначения:

- граница территории, в отношении которой осуществляется подготовка проекта планировки
- граница зоны планируемого размещения линейного объекта энергетики ВЛ 500 кВ Нижнеангарская - Усть-Кут №2
- граница зоны размещения временных зданий и сооружений (под ВЗИС)
- граница зоны временного размещения линейного объекта «Участок ВЛ 220 Лена - Таюра - Киренга - Байкальский тоннель «Звездная - Киренга» от ПС Звездная - ПС Киренга»
- граница зоны планируемого размещения линейного объекта «Участок ВЛ 220 Лена - Таюра - Киренга - Байкальский тоннель «Звездная - Киренга» от ПС Звездная - ПС Киренга», подлежащего реконструкции в связи с изменением его местоположения
- граница зоны планируемого размещения линейного объекта ВОЛС-ВЛ «Участок ВЛ 220 Лена - Таюра - Киренга - Байкальский тоннель «Звездная - Киренга» от ПС Звездная - ПС Киренга», подлежащего реконструкции в связи с изменением его местоположения
- граница зоны планируемого демонтажа «Участок ВЛ 220 Лена - Таюра - Киренга - Байкальский тоннель «Звездная - Киренга» от ПС Звездная - ПС Киренга»
- граница зоны планируемого размещения линейных объектов ВЛ 110 кВ Лена - В.Марково (совместно с ВЛ 110 кВ Лена - Киренск-1), подлежащих реконструкции в связи с изменением их местоположения
- граница зоны планируемого размещения линейных объектов ВОЛС-ВЛ ВЛ 110 кВ Лена - В.Марково (совместно с ВЛ 110 кВ Лена - Киренск-1), подлежащих реконструкции в связи с изменением их местоположения
- граница зоны временного размещения линейных объектов ВЛ 110 кВ Лена - В.Марково (совместно с ВЛ 110 кВ Лена - Киренск-1)
- граница зоны планируемого демонтажа ВЛ 110 кВ Лена - В.Марково (совместно с ВЛ 110 кВ Лена - Киренск-1)
- граница зоны планируемого размещения линейных объектов ВЛ 220 кВ Усть-Кут - Коршуниха (совместно с ВЛ 220 кВ Усть-Кут - Лена), подлежащих реконструкции в связи с изменением их местоположения
- граница зоны планируемого размещения линейных объектов ВОЛС-ВЛ ВЛ 220 кВ Усть-Кут - Коршуниха (совместно с ВЛ 220 кВ Усть-Кут - Лена), подлежащих реконструкции в связи с изменением их местоположения
- граница зоны временного размещения линейных объектов ВОЛС-ВЛ ВЛ 220 кВ Усть-Кут - Коршуниха (совместно с ВЛ 220 кВ Усть-Кут - Лена)
- граница зоны планируемого демонтажа ВЛ 220 кВ Усть-Кут - Коршуниха (совместно с ВЛ 220 кВ Усть-Кут - Лена)
- электрическая подстанция
- ось планируемого размещения линейного объекта федерального значения ВЛ 500 кВ Нижнеангарская - Усть-Кут №2
- ось планируемого размещения линейного объекта ВЛ 220 кВ Усть-Кут - Коршуниха (совместно с ВЛ 220 кВ Усть-Кут - Лена), подлежащего реконструкции в связи с изменением его местоположения
- ось планируемого размещения линейного объекта ВЛ 110 кВ Лена - В.Марково (совместно с ВЛ 110 кВ Лена - Киренск-1), подлежащего реконструкции в связи с изменением его местоположения
- ось планируемого размещения линейного объекта «Участок ВЛ 220 Лена - Таюра - Киренга - Байкальский тоннель «Звездная - Киренга» от ПС Звездная - ПС Киренга», подлежащего реконструкции в связи с изменением его местоположения
- контур существующего объекта капитального строительства, подлежащего демонтажу
- пикетные отметки проектируемых линейных объектов
- угол поворота
- существующие опоры
- демонируемые опоры
- проектируемые опоры
- шифр опоры

- Административно-территориальные границы:
- граница субъекта РФ
 - граница муниципального района или городского округа
 - граница городского поселения
 - граница сельского поселения
 - граница населенного пункта

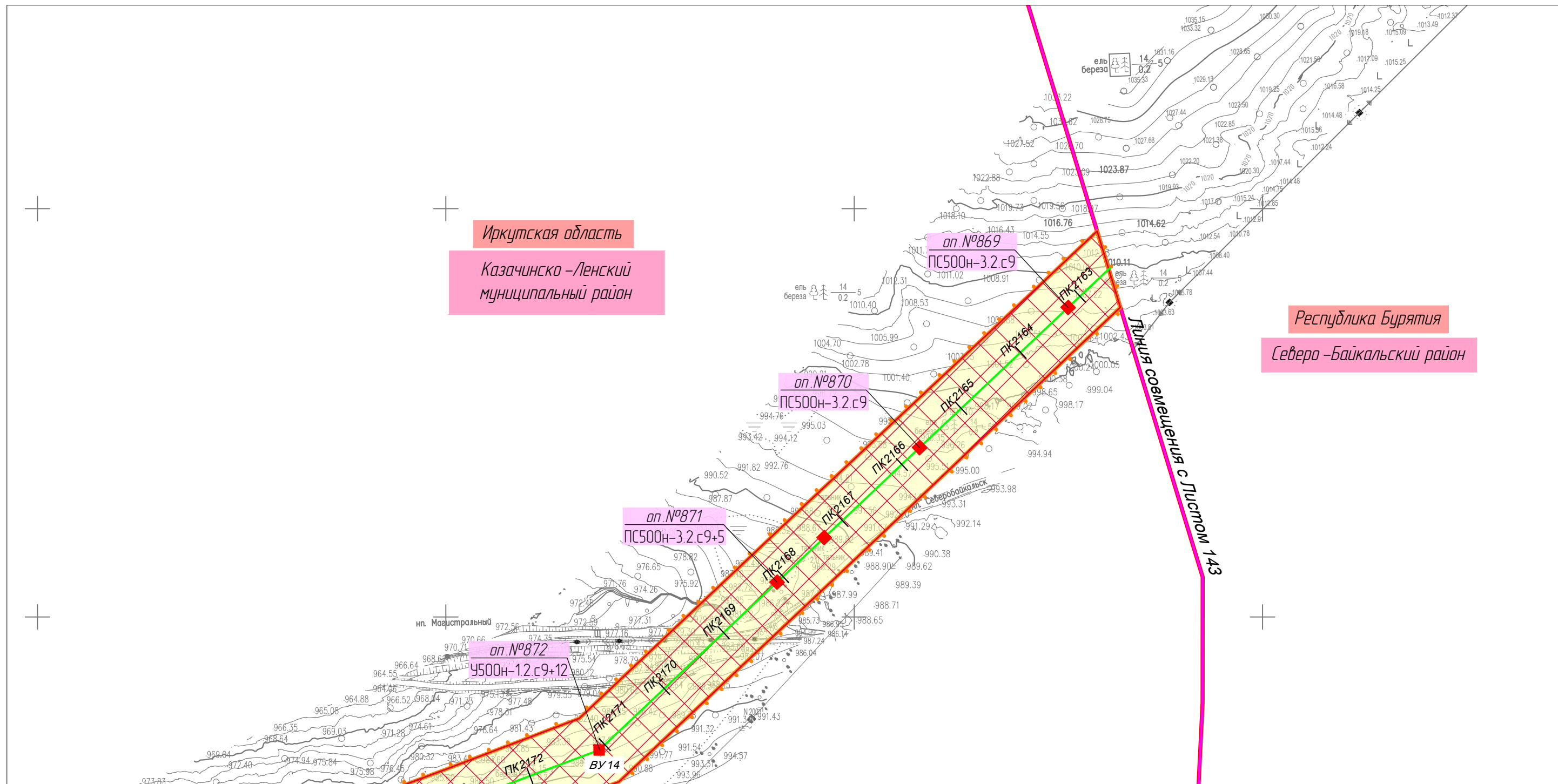
Иркутская область
Усть-Кутский район

Иркутская область
Киренский район

Иркутская область
Казачинско-Ленский район

Иркутская область, Казачинско-Ленский район, Киренский район, Усть-Кутский район					
Документация по планировке территории для размещения объектов энергетики федерального значения «ВЛ 500 кВ Нижнеангарская - Усть-Кут №2»					
Изм.	Кол.уч.	Лист	№ док.	Подп.	Дата
Разработчик	Марховский А.А.				08.22
Разработчик	Тимергалиева А.И.				08.22
Разработчик	Журавлева А.В.				08.22
Н. контр.	Алешина А.М.				08.22
Нач. отд.	Гнетова Н.Ю.				08.22
Иркутская область, Казачинско-Ленский район, Киренский район, Усть-Кутский район					
Документация по планировке территории для размещения объектов энергетики федерального значения «ВЛ 500 кВ Нижнеангарская - Усть-Кут №2»					
Материалы по обоснованию проекта планировки территории. Графическая часть.					
Стадия	Лист	Листов			
ППТ- 4.6	6	318			
ООО НПО «Инжгеопроект» 109052, г. Москва, Рязанский проспект, д.2 стр.49					

Схема конструктивных и планировочных решений.



Линия совмещения с Листом 145


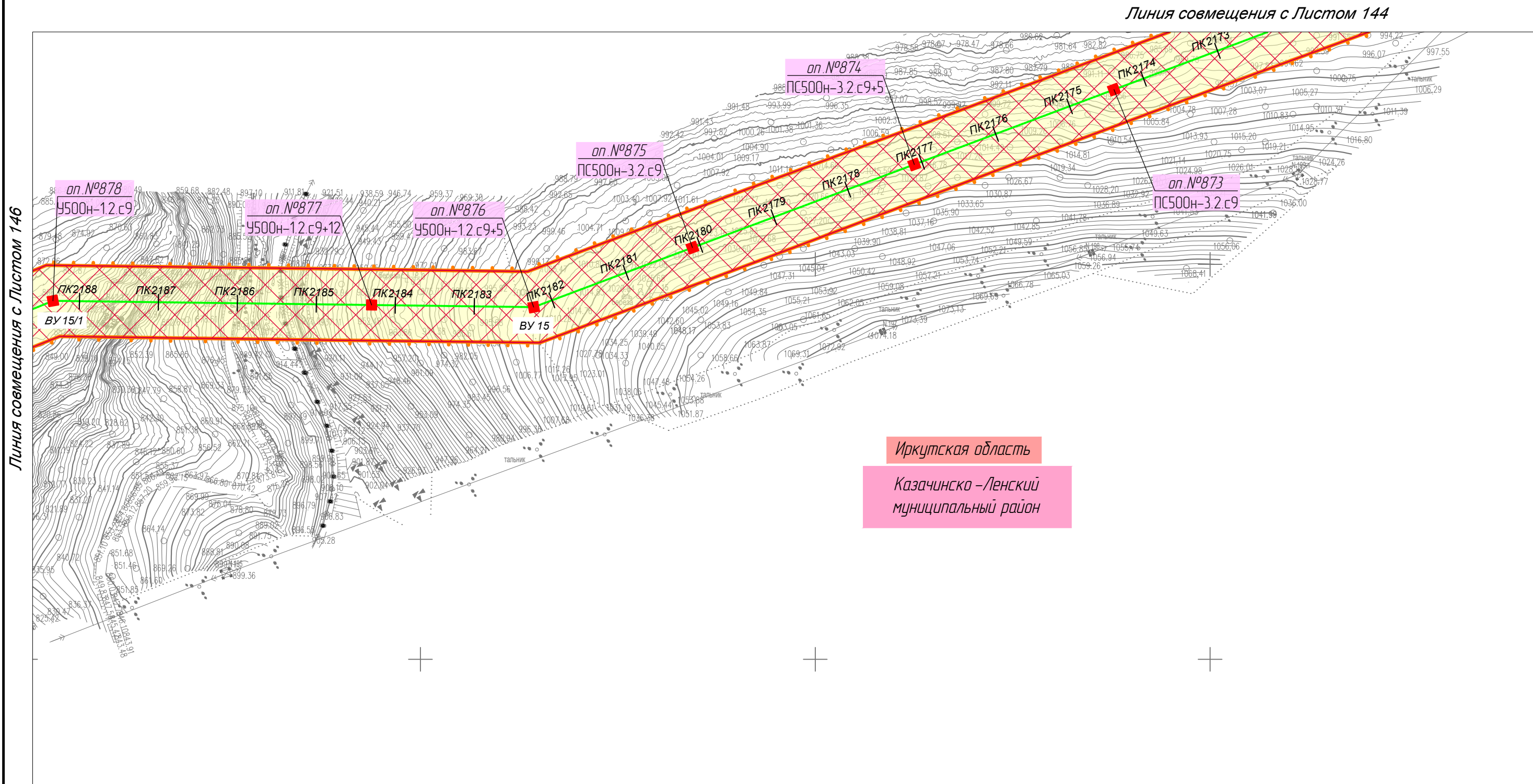
						Иркутская область, Казачинско-Ленский район, Киренский район, Усть-Кутский район			
						Документация по планировке территории для размещения объектов энергетики федерального значения «ВЛ 500 кВ Нижнеангарская - Усть-Кут №2»			
Изм.	Кол.уч.	Лист	№ док.	Подп.	Дата	Материалы по обоснованию проекта планировки территории. Графическая часть.	Стадия	Лист	Листов
Разработчик	Мароховский А.А.			<i>AM</i>	08.22		ППТ- 4.6	144	318
Разработчик	Тимергалиева А.И.			<i>AI</i>	08.22				
Разработчик	Журавлева А.В.			<i>AV</i>	08.22				
Н. контр.	Алешина А.М.			<i>AM</i>	08.22				
Нач. отд.	Гнетова Н.Ю.			<i>NY</i>	08.22	Схема конструктивных и планировочных решений. М 1:5000	 ООО НПО "Инжгеопроект" 109052, г. Москва, Рязанский проспект, д.2 стр.49		

Схема конструктивных и планировочных решений.




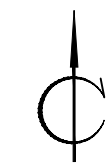
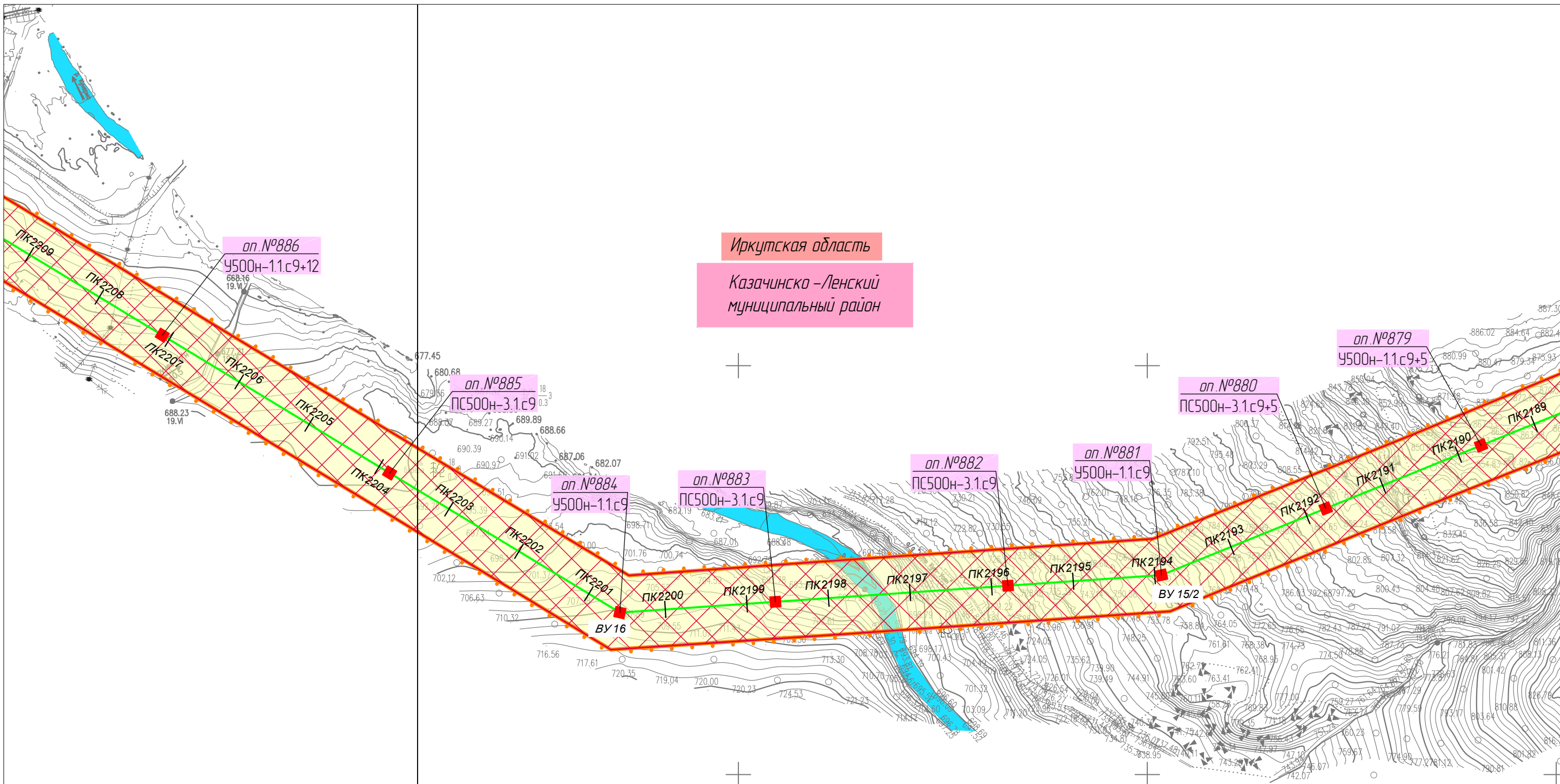
						Иркутская область, Казачинско-Ленский район, Киренский район, Усть-Кутский район			
						Документация по планировке территории для размещения объектов энергетики федерального значения «ВЛ 500 кВ Нижнеангарская - Усть-Кут №2»			
Изм.	Кол.уч.	Лист	№ док.	Подп.	Дата	Материалы по обоснованию проекта планировки территории. Графическая часть.	Стадия	Лист	Листов
Разработчик	Мароховский А.А.			<i>Мароховский</i>	08.22		ППТ- 4.6	145	318
Разработчик	Тимергалиева А.И.			<i>Тимергалиева</i>	08.22				
Разработчик	Журавлева А.В.			<i>Журавлева</i>	08.22				
Н. контр.	Алешина А.М.			<i>Алешина</i>	08.22				
Нач. отд.	Гнетова Н.Ю.			<i>Гнетова</i>	08.22	Схема конструктивных и планировочных решений. М 1:5000	 ООО НПО "Инжгеопроект" 109052, г. Москва, Рязанский проспект, д.2 стр.49		


Схема конструктивных и планировочных решений.



Линия совмещения с Листом 147

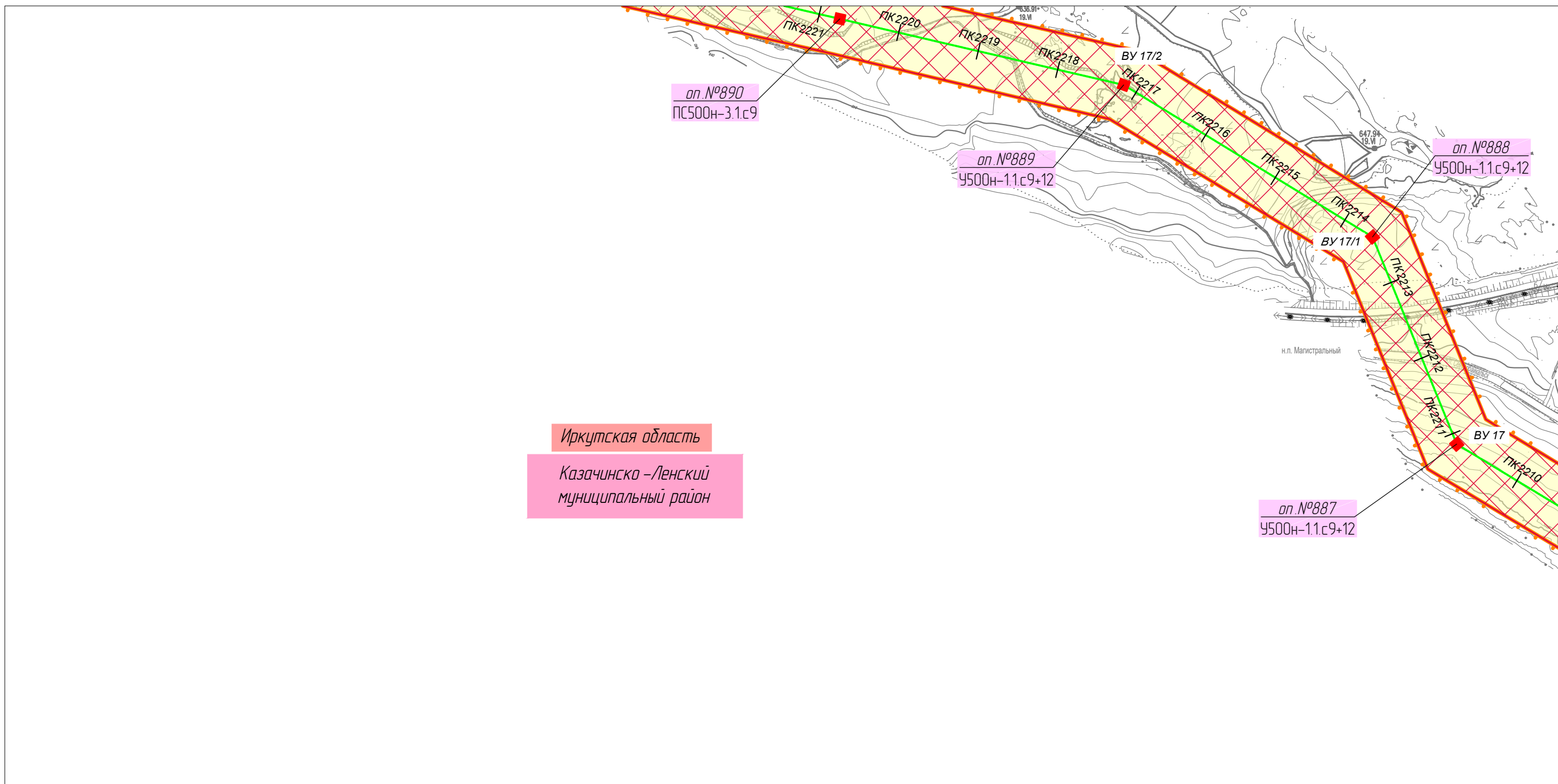


Линия совмещения с Листом 145

						Иркутская область, Казачинско-Ленский район, Киренский район, Усть-Кутский район			
						Документация по планировке территории для размещения объектов энергетики федерального значения «ВЛ 500 кВ Нижнеангарская - Усть-Кут №2»			
Изм.	Кол.уч.	Лист	№ док.	Подп.	Дата	Материалы по обоснованию проекта планировки территории. Графическая часть.	Стадия	Лист	Листов
Разработчик	Мароховский А.А.			<i>Мароховский</i>	08.22		ППТ- 4.6	146	318
Разработчик	Тимергалиева А.И.			<i>Тимергалиева</i>	08.22				
Разработчик	Журавлева А.В.			<i>Журавлева</i>	08.22				
Н. контр.	Алешина А.М.			<i>Алешина</i>	08.22				
Нач. отд.	Гнетова Н.Ю.			<i>Гнетова</i>	08.22	Схема конструктивных и планировочных решений. М 1:5000	 ООО НПО "Инжнепроект" 109052, г. Москва, Рязанский проспект, д.2 стр.49		




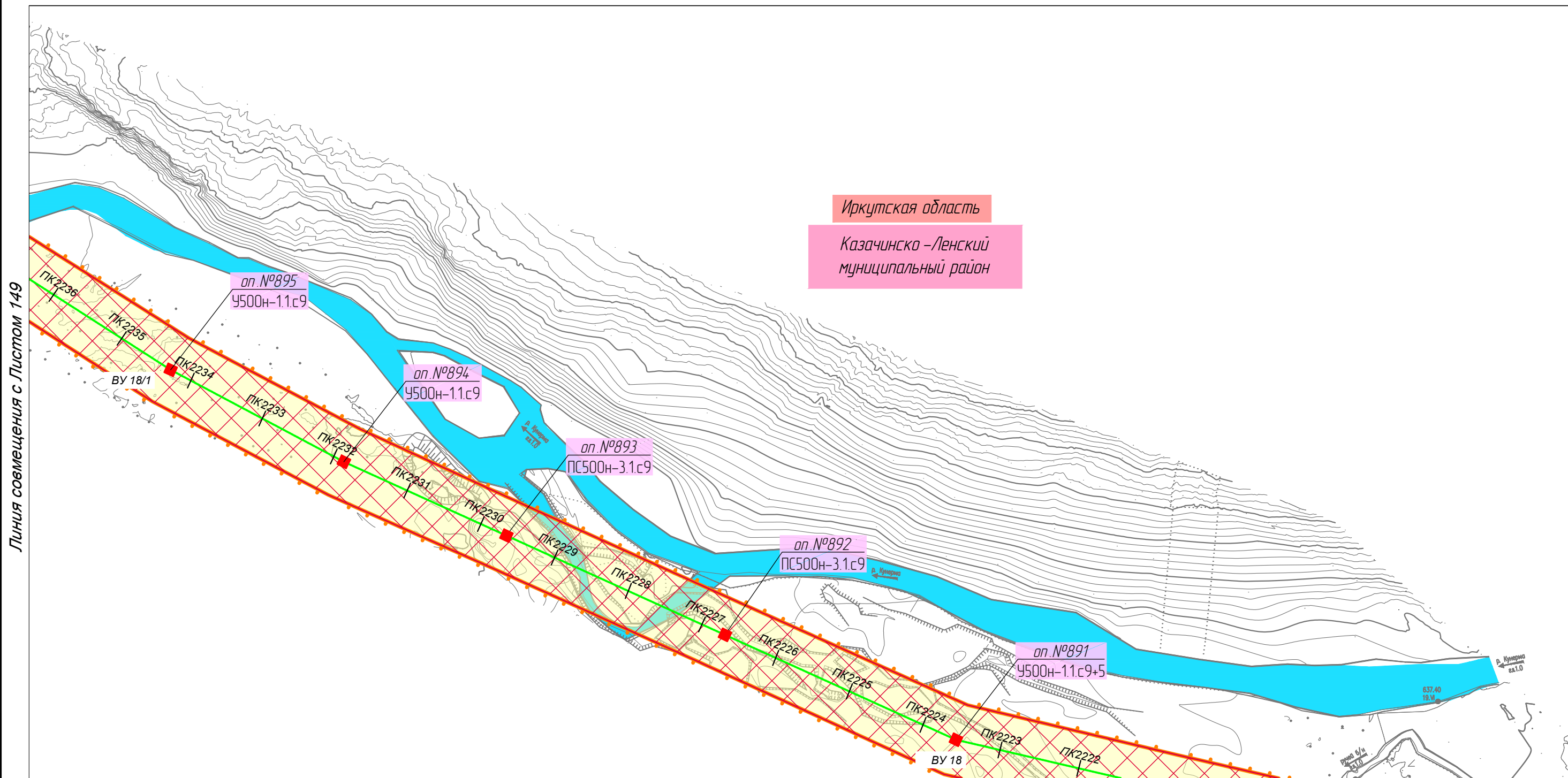
Линия совмещения с Листом 148



Иркутская область
Казачинско-Ленский
муниципальный район


Линия совмещения с Листом 146

						Иркутская область, Казачинско-Ленский район, Киренский район, Усть-Кутский район			
						Документация по планировке территории для размещения объектов энергетики федерального значения «ВЛ 500 кВ Нижнеангарская - Усть-Кут №2»			
Изм.	Кол.уч.	Лист	№ док.	Подп.	Дата	Материалы по обоснованию проекта планировки территории. Графическая часть.	Стадия	Лист	Листов
Разработчик		Мароховский А.А.		<i>Мароховский</i>	08.22		ППТ- 4.6	147	318
Разработчик		Тимергалиева А.И.		<i>Тимергалиева</i>	08.22				
Разработчик		Журавлева А.В.		<i>Журавлева</i>	08.22				
Н. контр.		Алешина А.М.		<i>Алешина</i>	08.22				
Нач. отд.		Гнетова Н.Ю.		<i>Гнетова</i>	08.22	Схема конструктивных и планировочных решений. М 1:5000	 ООО НПО "Инжгеопроект" 109052, г. Москва, Рязанский проспект, д.2 стр.49		



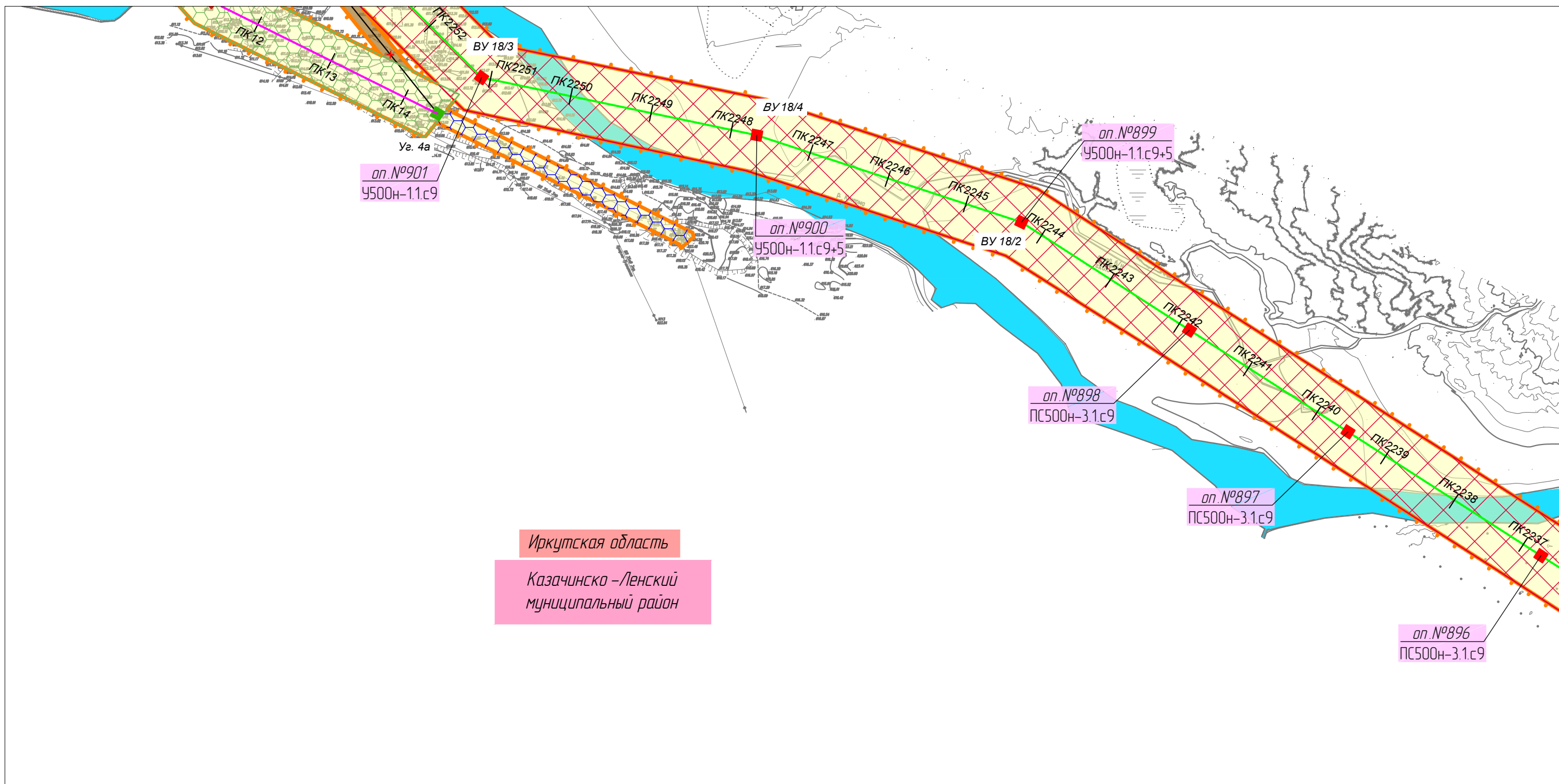
Линия совмещения с Листом 149

Линия совмещения с Листом 147

						Иркутская область, Казачинско-Ленский район, Киренский район, Усть-Кутский район			
						Документация по планировке территории для размещения объектов энергетики федерального значения «ВЛ 500 кВ Нижнеангарская - Усть-Кут №2»			
Изм.	Кол.уч.	Лист	№ док.	Подп.	Дата	Материалы по обоснованию проекта планировки территории. Графическая часть.	Стадия	Лист	Листов
Разработчик	Мароховский А.А.			<i>Мароховский</i>	08.22		ППТ- 4.6	148	318
Разработчик	Тимергалиева А.И.			<i>Тимергалиева</i>	08.22				
Разработчик	Журавлева А.В.			<i>Журавлева</i>	08.22				
Н. контр.	Алешина А.М.			<i>Алешина</i>	08.22				
Нач. отд.	Гнетова Н.Ю.			<i>Гнетова</i>	08.22	Схема конструктивных и планировочных решений. М 1:5000	 ООО НПО "Инжгеопроект" 109052, г. Москва, Рязанский проспект, д.2 стр.49		



Линия совмещения с Листом 150



Иркутская область
Казачинско - Ленский
муниципальный район

Линия совмещения с Листом 148


						Иркутская область, Казачинско-Ленский район, Киренский район, Усть-Кутский район			
						Документация по планировке территории для размещения объектов энергетики федерального значения «ВЛ 500 кВ Нижнеангарская - Усть-Кут №2»			
Изм.	Кол.уч.	Лист	№ док.	Подп.	Дата	Материалы по обоснованию проекта планировки территории. Графическая часть.	Стадия	Лист	Листов
Разработчик							ППТ- 4.6	149	318
Разработчик									
Разработчик									
Н. контр.									
Нач. отд.						Схема конструктивных и планировочных решений. М 1:5000	 ООО НПО "Инжгеопроект" 109052, г. Москва, Рязанский проспект, д.2 стр.49		

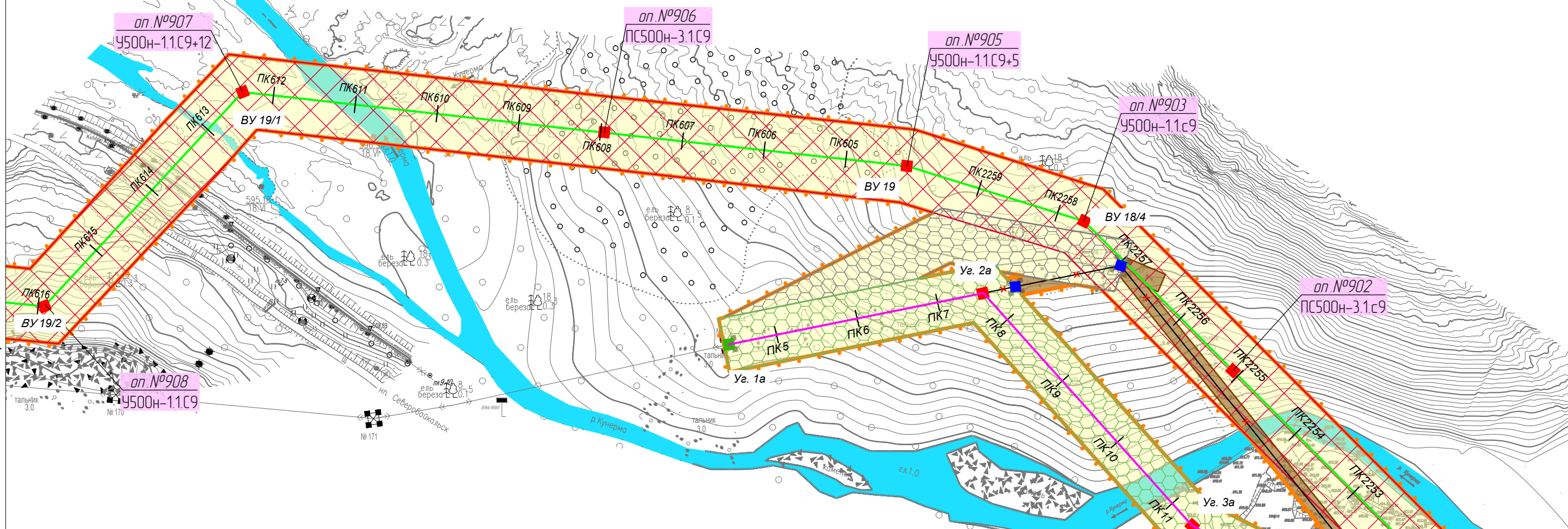
Схема конструктивных и планировочных решений.



Иркутская область

Казачинско-Ленский
муниципальный район

Линия совмещения с Листом 151



Линия совмещения с Листом 149


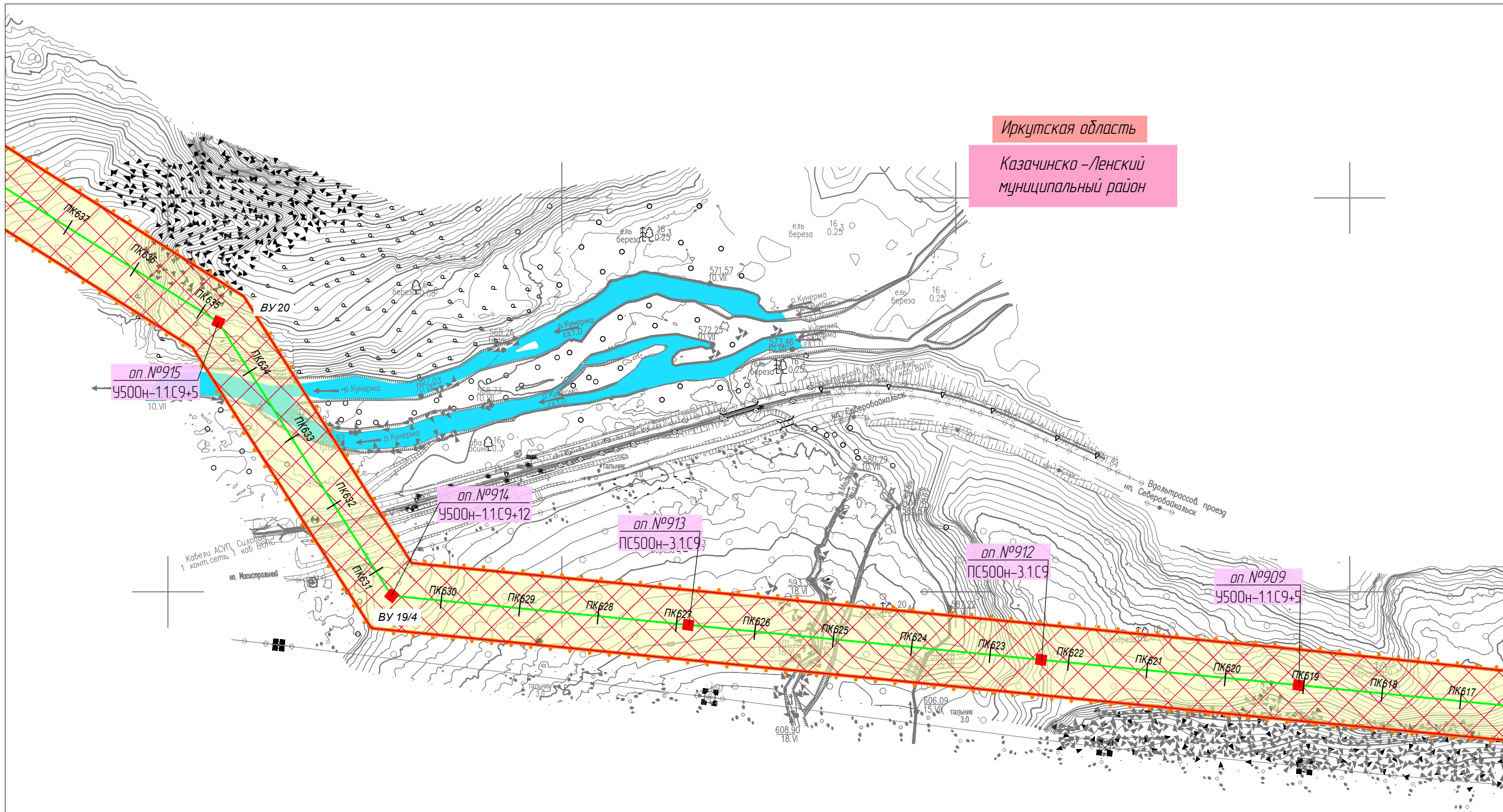
						Иркутская область, Казачинско-Ленский район, Киренский район, Усть-Кутский район			
						Документация по планировке территории для размещения объектов энергетики федерального значения «ВЛ 500 кВ Нижнеангарская - Усть-Кут №2»			
Изм.	Кол.уч.	Лист	№ док.	Подп.	Дата	Материалы по обоснованию проекта планировки территории. Графическая часть.	Стадия	Лист	Листов
Разработчик	Мароховский А.А.			<i>Мароховский</i>	08.22		ППТ- 4.6	150	318
Разработчик	Тимергалиева А.И.			<i>Тимергалиева</i>	08.22				
Разработчик	Журавлева А.В.			<i>Журавлева</i>	08.22				
Н. контр.	Алешина А.М.			<i>Алешина</i>	08.22				
Нач. отд.	Гнетова Н.Ю.			<i>Гнетова</i>	08.22	Схема конструктивных и планировочных решений. М 1:5000	 ООО НПО "Инжгеопроект" 109052, г. Москва, Рязанский проспект, д.2 стр.49		

Схема конструктивных и планировочных решений.

Линия совмещения с Листом 152



Иркутская область

Казачинско-Ленский
муниципальный район

Линия совмещения с Листом 150


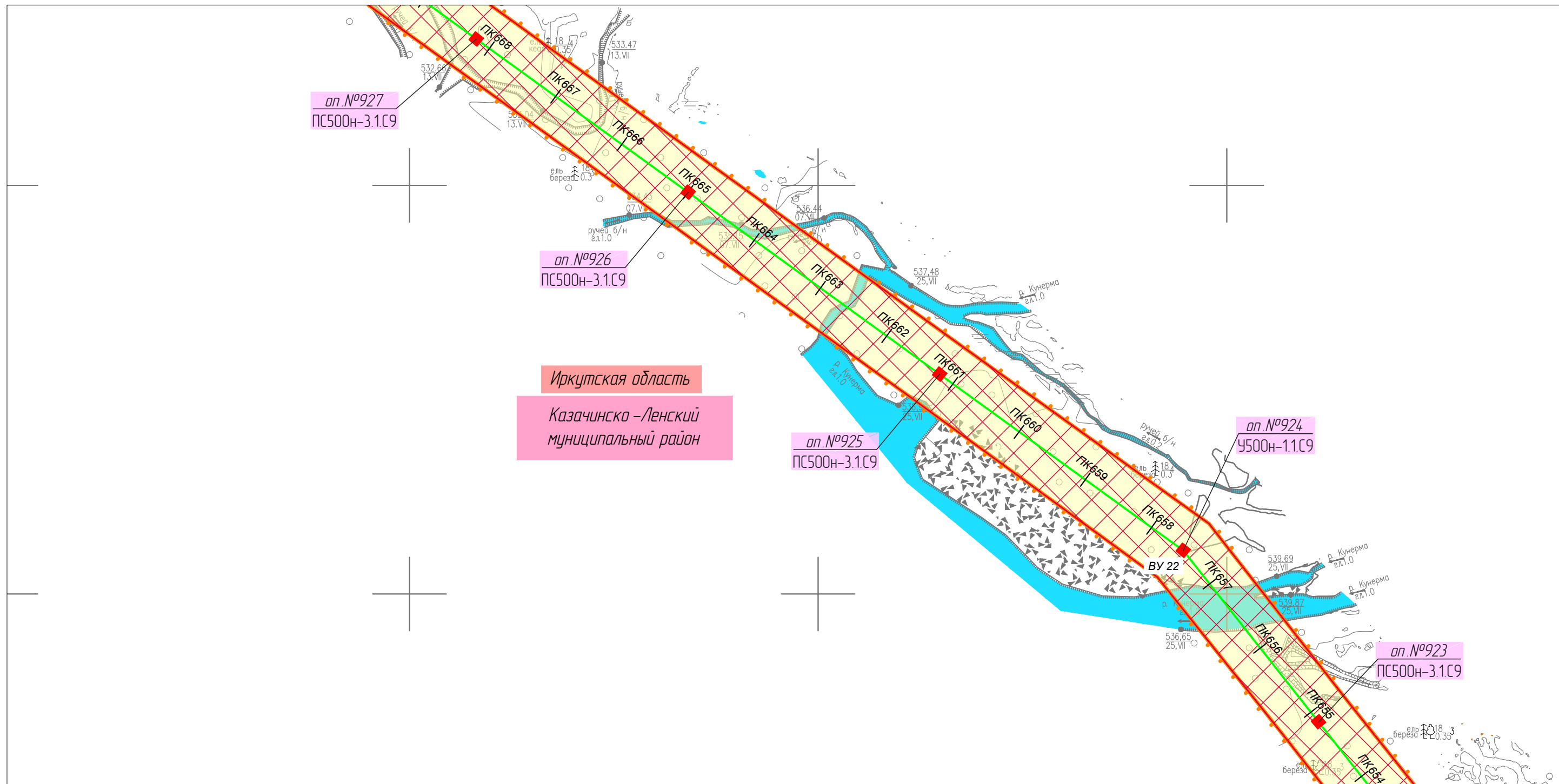
						Иркутская область, Казачинско-Ленский район, Киренский район, Усть-Кутский район			
						Документация по планировке территории для размещения объектов энергетики федерального значения «ВЛ 500 кВ Нижнеангарская - Усть-Кут №2»			
Изм.	Кол.уч.	Лист	№ док.	Подп.	Дата	Материалы по обоснованию проекта планировки территории. Графическая часть.	Стадия	Лист	Листов
Разработчик	Мароховский А.А.			<i>Мароховский</i>	08.22		ППТ- 4.6	151	318
Разработчик	Тимергалиева А.И.			<i>Тимергалиева</i>	08.22				
Разработчик	Журавлева А.В.			<i>Журавлева</i>	08.22				
Н. контр.	Алешина А.М.			<i>Алешина</i>	08.22				
Нач. отд.	Гнетова Н.Ю.			<i>Гнетова</i>	08.22	Схема конструктивных и планировочных решений. М 1:5000	 ООО НПО "Инжгеопроект" 109052, г. Москва, Рязанский проспект, д.2 стр.49		

Схема конструктивных и планировочных решений.



Линия совмещения с Листом 154



Линия совмещения с Листом 152


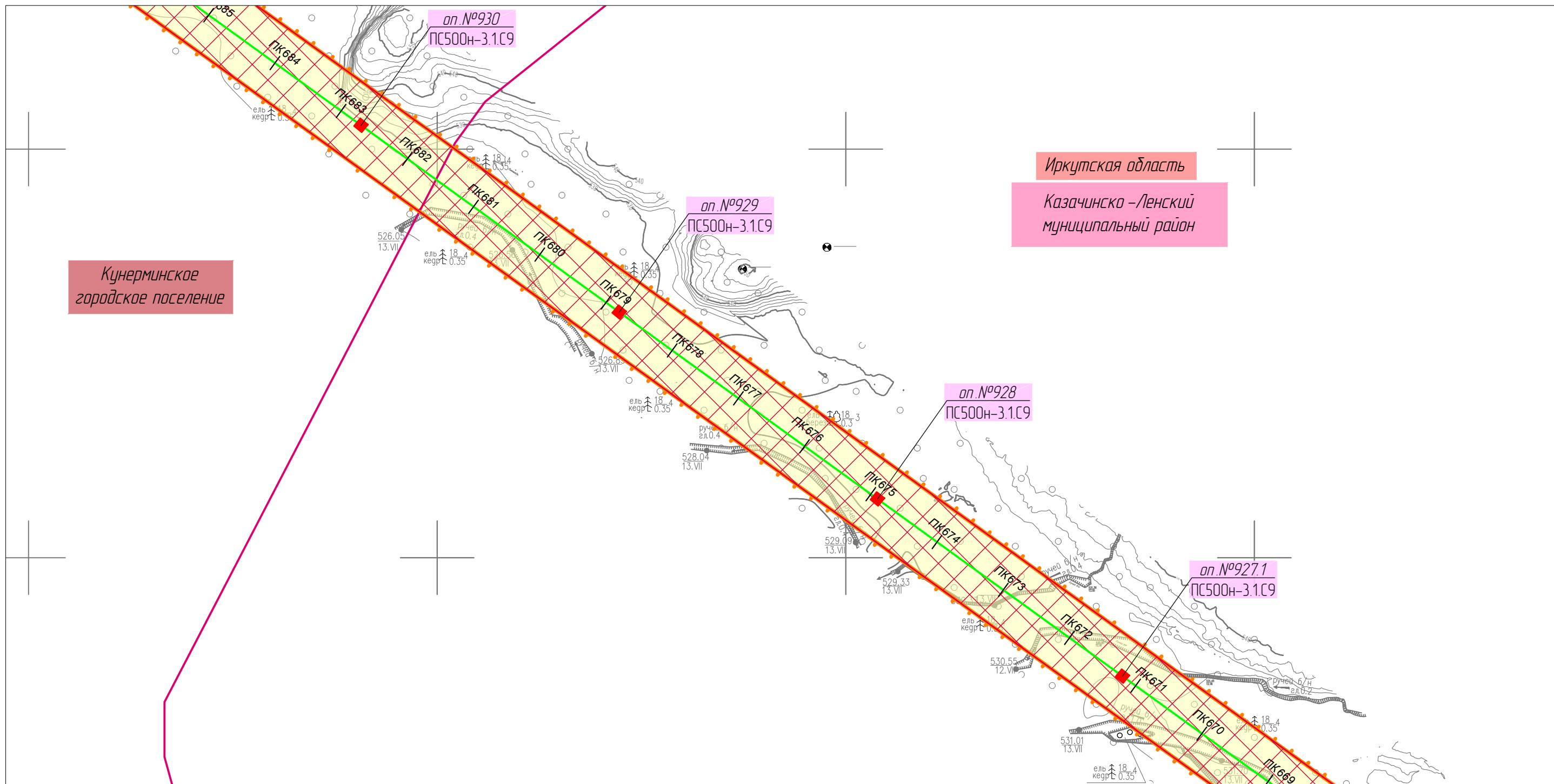
						Иркутская область, Казачинско-Ленский район, Киренский район, Усть-Кутский район			
						Документация по планировке территории для размещения объектов энергетики федерального значения «ВЛ 500 кВ Нижнеангарская - Усть-Кут №2»			
Изм.	Кол.уч.	Лист	№ док.	Подп.	Дата	Материалы по обоснованию проекта планировки территории. Графическая часть.	Стадия	Лист	Листов
Разработчик	Мароховский А.А.			<i>Мароховский</i>	08.22		ППТ- 4.6	153	318
Разработчик	Тимергалиева А.И.			<i>Тимергалиева</i>	08.22				
Разработчик	Журавлева А.В.			<i>Журавлева</i>	08.22				
Н. контр.	Алешина А.М.			<i>Алешина</i>	08.22				
Нач. отд.	Гнетова Н.Ю.			<i>Гнетова</i>	08.22	Схема конструктивных и планировочных решений. М 1:5000	 ООО НПО "Инжгеопроект" 109052, г. Москва, Рязанский проспект, д.2 стр.49		

Схема конструктивных и планировочных решений.



Линия совмещения с Листом 155



Линия совмещения с Листом 153


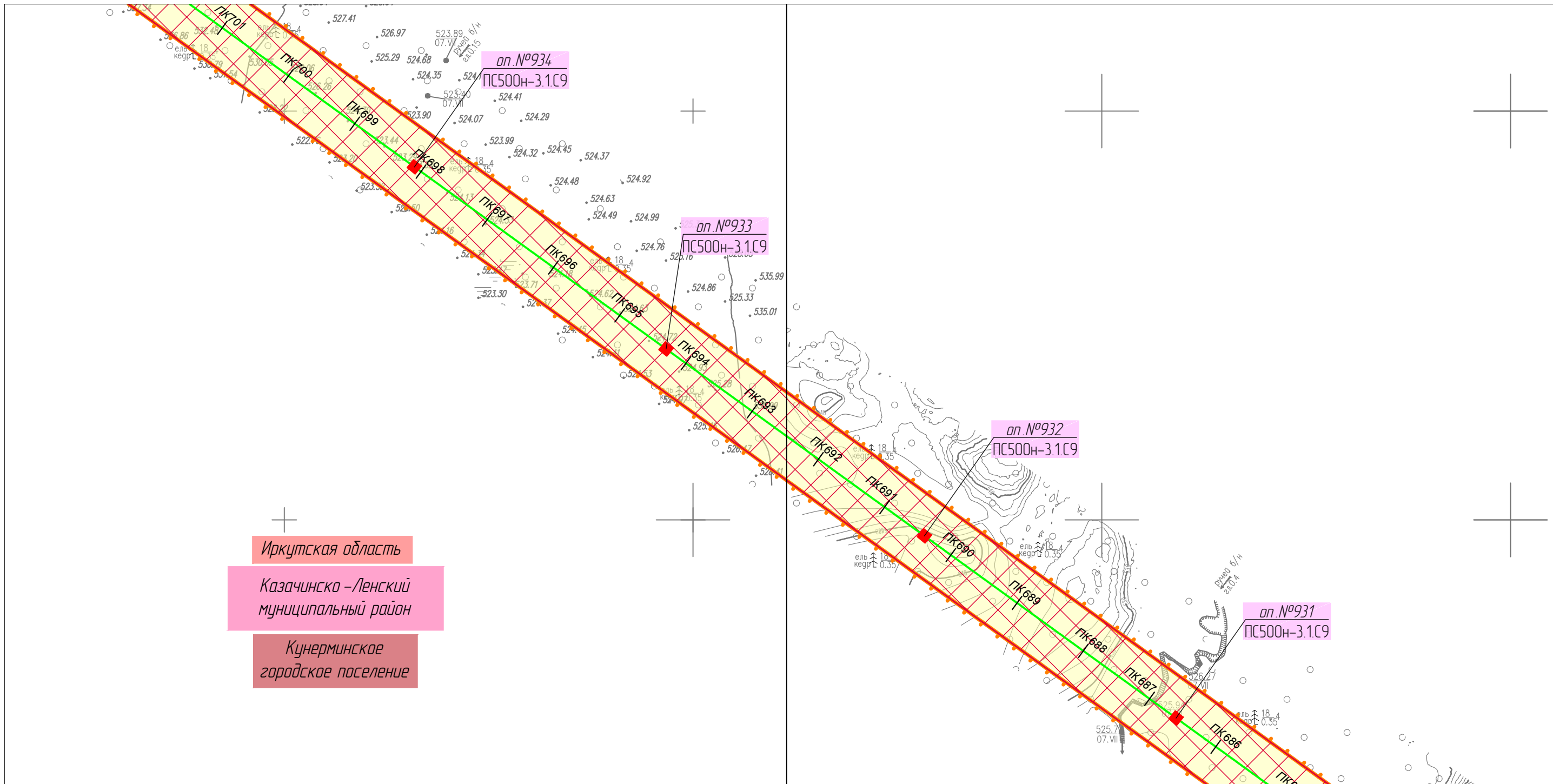
						Иркутская область, Казачинско-Ленский район, Киренский район, Усть-Кутский район			
						Документация по планировке территории для размещения объектов энергетики федерального значения «ВЛ 500 кВ Нижнеангарская - Усть-Кут №2»			
Изм.	Кол.уч.	Лист	№ док.	Подп.	Дата	Материалы по обоснованию проекта планировки территории. Графическая часть.	Стадия	Лист	Листов
Разработчик	Мароховский А.А.			<i>Мароховский</i>	08.22		ППТ- 4.6	154	318
Разработчик	Тимергалиева А.И.			<i>Тимергалиева</i>	08.22				
Разработчик	Журавлева А.В.			<i>Журавлева</i>	08.22				
Н. контр.	Алешина А.М.			<i>Алешина</i>	08.22				
Нач. отд.	Гнетова Н.Ю.			<i>Гнетова</i>	08.22	Схема конструктивных и планировочных решений. М 1:5000	 ООО НПО "Инжгеопроект" 109052, г. Москва, Рязанский проспект, д.2 стр.49		

Схема конструктивных и планировочных решений.



Линия совмещения с Листом 156



Иркутская область
Казачинско-Ленский
муниципальный район
Киренское
городское поселение

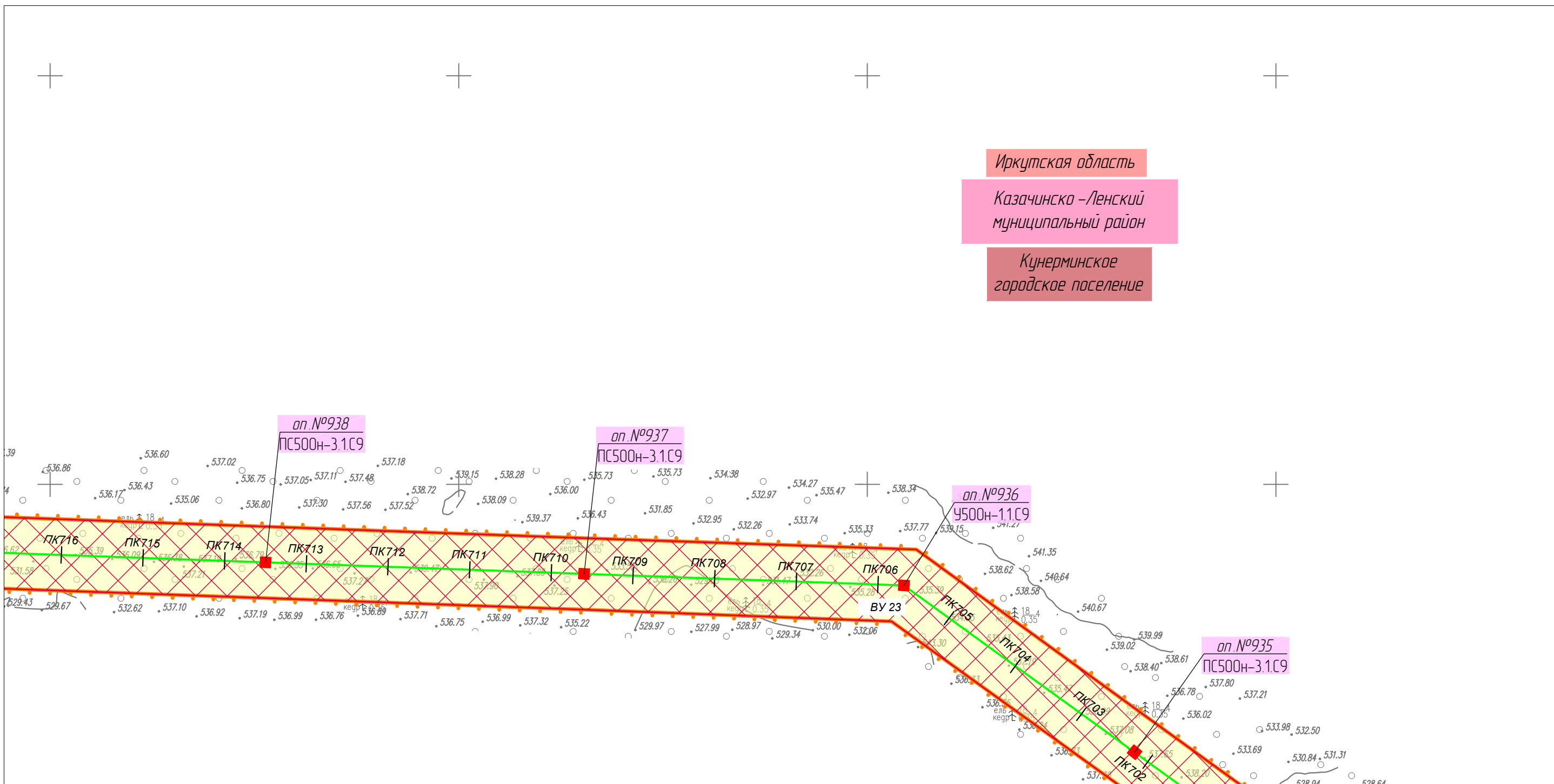
Линия совмещения с Листом 154

						Иркутская область, Казачинско-Ленский район, Киренский район, Усть-Кутский район			
						Документация по планировке территории для размещения объектов энергетики федерального значения «ВЛ 500 кВ Нижнеангарская - Усть-Кут №2»			
Изм.	Кол.уч.	Лист	№ док.	Подп.	Дата	Материалы по обоснованию проекта планировки территории. Графическая часть.	Стадия	Лист	Листов
Разработчик	Мароховский А.А.			<i>Мароховский</i>	08.22		ППТ- 4.6	155	318
Разработчик	Тимергалиева А.И.			<i>Тимергалиева</i>	08.22				
Разработчик	Журавлева А.В.			<i>Журавлева</i>	08.22				
Н. контр.	Алешина А.М.			<i>Алешина</i>	08.22				
Нач. отд.	Гнетова Н.Ю.			<i>Гнетова</i>	08.22	Схема конструктивных и планировочных решений. М 1:5000	 ООО НПО "Инжгеопроект" 109052, г. Москва, Рязанский проспект, д.2 стр.49		

Схема конструктивных и планировочных решений.



Линия совмещения с Листом 157



Иркутская область
 Казачинско-Ленский
 муниципальный район
 Кунерминское
 городское поселение

Линия совмещения с Листом 155

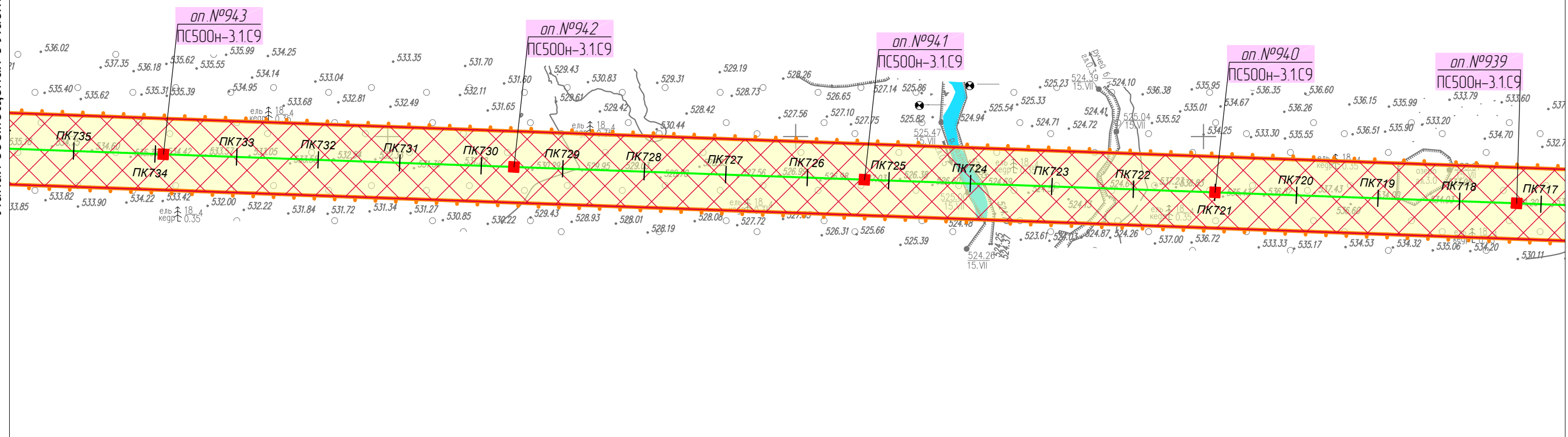
						Иркутская область, Казачинско-Ленский район, Киренский район, Усть-Кутский район			
						Документация по планировке территории для размещения объектов энергетики федерального значения «ВЛ 500 кВ Нижнеангарская - Усть-Кут №2»			
Изм.	Кол.уч.	Лист	№ док.	Подп.	Дата	Материалы по обоснованию проекта планировки территории. Графическая часть.	Стадия	Лист	Листов
Разработчик	Мароховский А.А.			<i>Мароховский</i>	08.22		ППТ- 4.6	156	318
Разработчик	Тимергалиева А.И.			<i>Тимергалиева</i>	08.22				
Разработчик	Журавлева А.В.			<i>Журавлева</i>	08.22				
Н. контр.	Алешина А.М.			<i>Алешина</i>	08.22				
Нач. отд.	Гнетова Н.Ю.			<i>Гнетова</i>	08.22	Схема конструктивных и планировочных решений. М 1:5000	 ООО НПО "Инжгеопроект" 109052, г. Москва, Рязанский проспект, д.2 стр.49		

Схема конструктивных и планировочных решений.



Иркутская область
 Казачинско-Ленский
 муниципальный район
 Кунерминское
 городское поселение

Линия совмещения с Листом 158



Линия совмещения с Листом 156

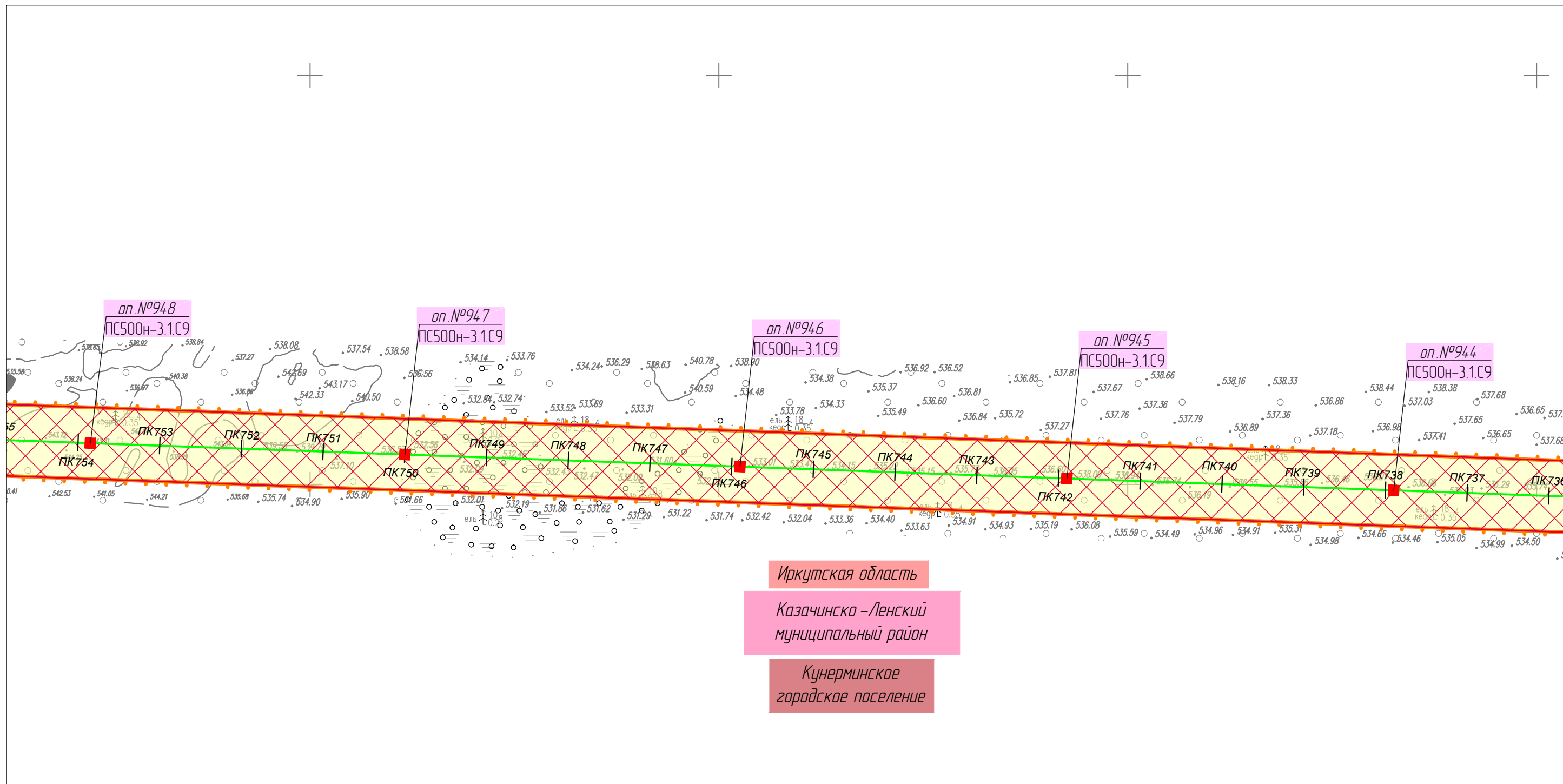
						Иркутская область, Казачинско-Ленский район, Киренский район, Усть-Кутский район			
						Документация по планировке территории для размещения объектов энергетики федерального значения «ВЛ 500 кВ Нижнеангарская - Усть-Кут №2»			
Изм.	Кол.уч.	Лист	№ док.	Подп.	Дата	Материалы по обоснованию проекта планировки территории. Графическая часть.	Стадия	Лист	Листов
Разработчик	Мароховский А.А.			<i>Мароховский</i>	08.22		ППТ- 4.6	157	318
Разработчик	Тимергалиева А.И.			<i>Тимергалиева</i>	08.22				
Разработчик	Журавлева А.В.			<i>Журавлева</i>	08.22				
Н. контр.	Алешина А.М.			<i>Алешина</i>	08.22				
Нач. отд.	Гнетова Н.Ю.			<i>Гнетова</i>	08.22	Схема конструктивных и планировочных решений. М 1:5000	 ООО НПО "Инжгеопроект" 109052, г. Москва, Рязанский проспект, д.2 стр.49		

Схема конструктивных и планировочных решений.



Линия совмещения с Листом 159

Линия совмещения с Листом 157



Иркутская область
 Казачинско-Ленский
 муниципальный район
 Кунерминское
 городское поселение

						Иркутская область, Казачинско-Ленский район, Киренский район, Усть-Кутский район			
						Документация по планировке территории для размещения объектов энергетики федерального значения «ВЛ 500 кВ Нижнеангарская - Усть-Кут №2»			
Изм.	Кол.уч.	Лист	№ док.	Подп.	Дата	Материалы по обоснованию проекта планировки территории. Графическая часть.	Стадия	Лист	Листов
Разработчик	Мароховский А.А.			<i>Мароховский</i>	08.22		ППТ- 4.6	158	318
Разработчик	Тимергалиева А.И.			<i>Тимергалиева</i>	08.22				
Разработчик	Журавлева А.В.			<i>Журавлева</i>	08.22				
Н. контр.	Алешина А.М.			<i>Алешина</i>	08.22				
Нач. отд.	Гнетова Н.Ю.			<i>Гнетова</i>	08.22	Схема конструктивных и планировочных решений. М 1:5000	 ООО НПО "Инжгеопроект" 109052, г. Москва, Рязанский проспект, д.2 стр.49		

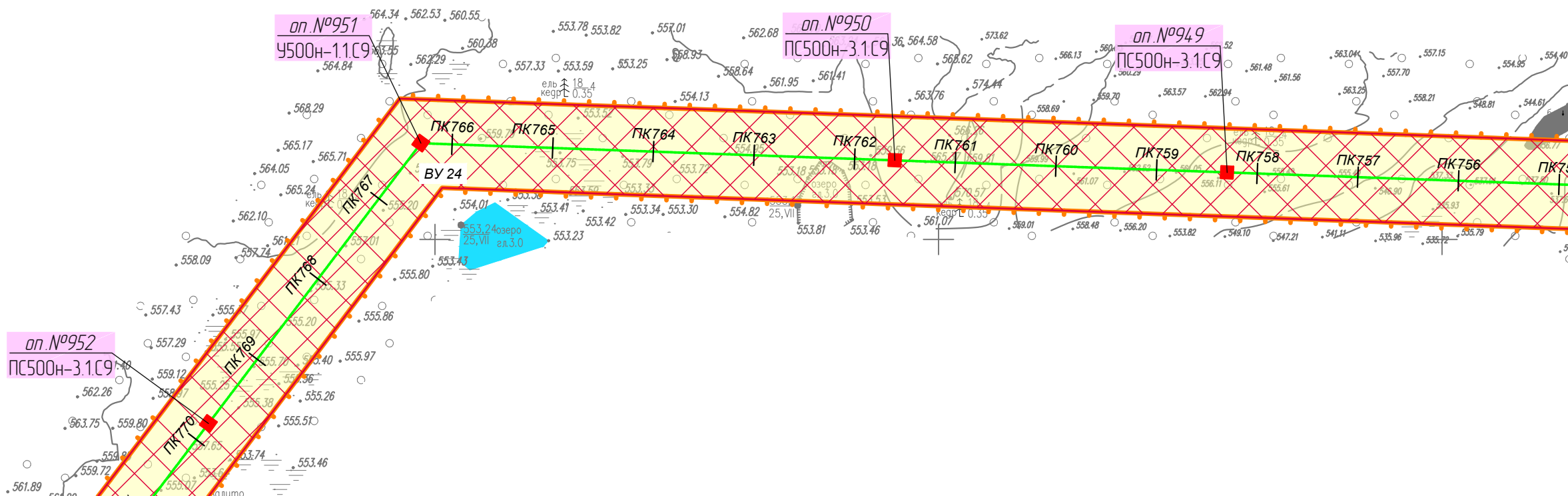
Схема конструктивных и планировочных решений.



Иркутская область

Казачинско-Ленский
муниципальный район

Киренское
городское поселение



Линия совмещения с Листом 160

Линия совмещения с Листом 158


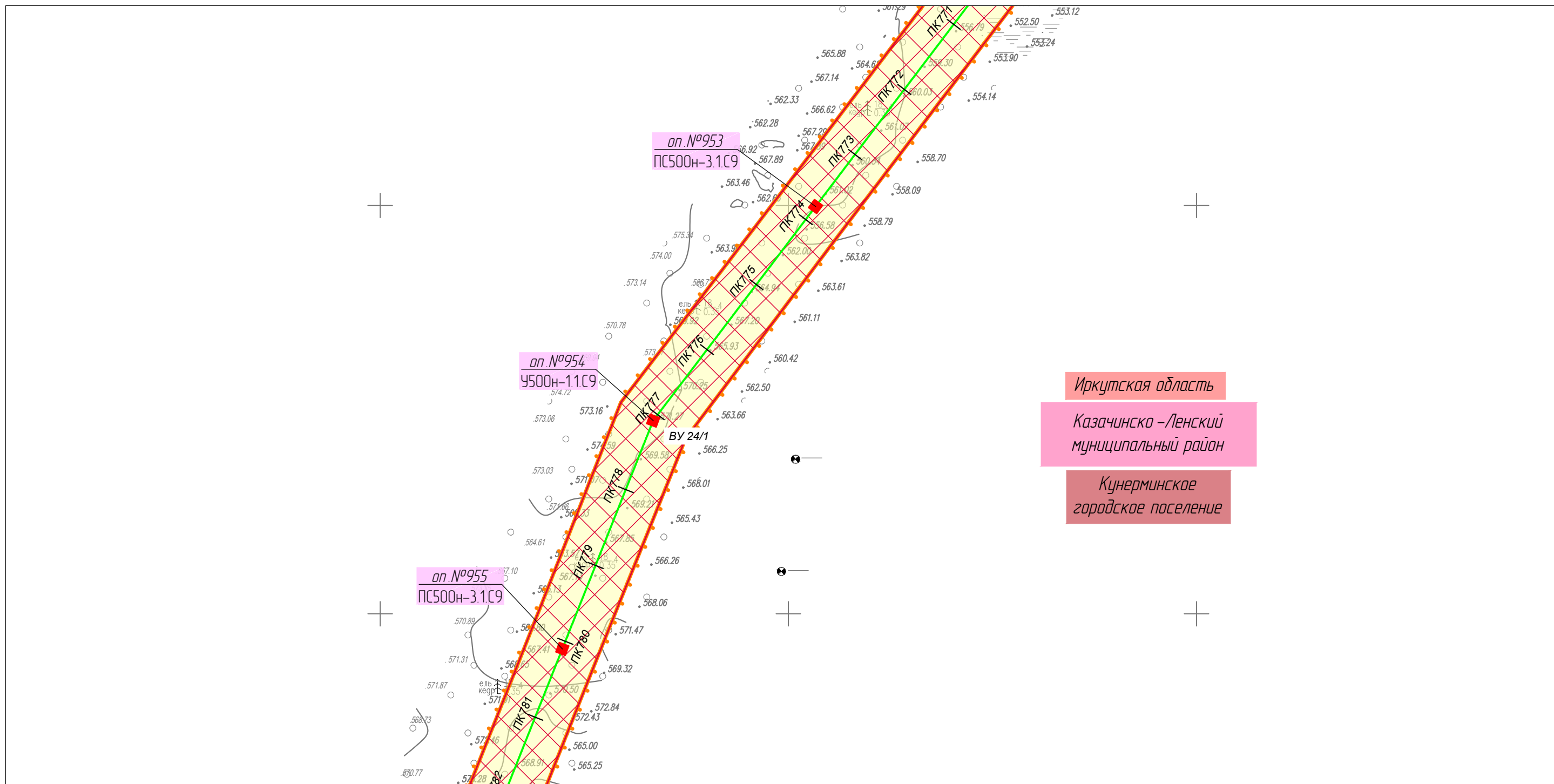
						Иркутская область, Казачинско-Ленский район, Киренский район, Усть-Кутский район			
						Документация по планировке территории для размещения объектов энергетики федерального значения «ВЛ 500 кВ Нижнеангарская - Усть-Кут №2»			
Изм.	Кол.уч.	Лист	№ док.	Подп.	Дата	Материалы по обоснованию проекта планировки территории. Графическая часть.	Стадия	Лист	Листов
Разработчик	Мароховский А.А.			<i>Мароховский</i>	08.22		ППТ- 4.6	159	318
Разработчик	Тимергалиева А.И.			<i>Тимергалиева</i>	08.22				
Разработчик	Журавлева А.В.			<i>Журавлева</i>	08.22				
Н. контр.	Алешина А.М.			<i>Алешина</i>	08.22				
Нач. отд.	Гнетова Н.Ю.			<i>Гнетова</i>	08.22	Схема конструктивных и планировочных решений. М 1:5000	 ООО НПО "Инжгеопроект" 109052, г. Москва, Рязанский проспект, д.2 стр.49		


Схема конструктивных и планировочных решений.



Линия совмещения с Листом 159

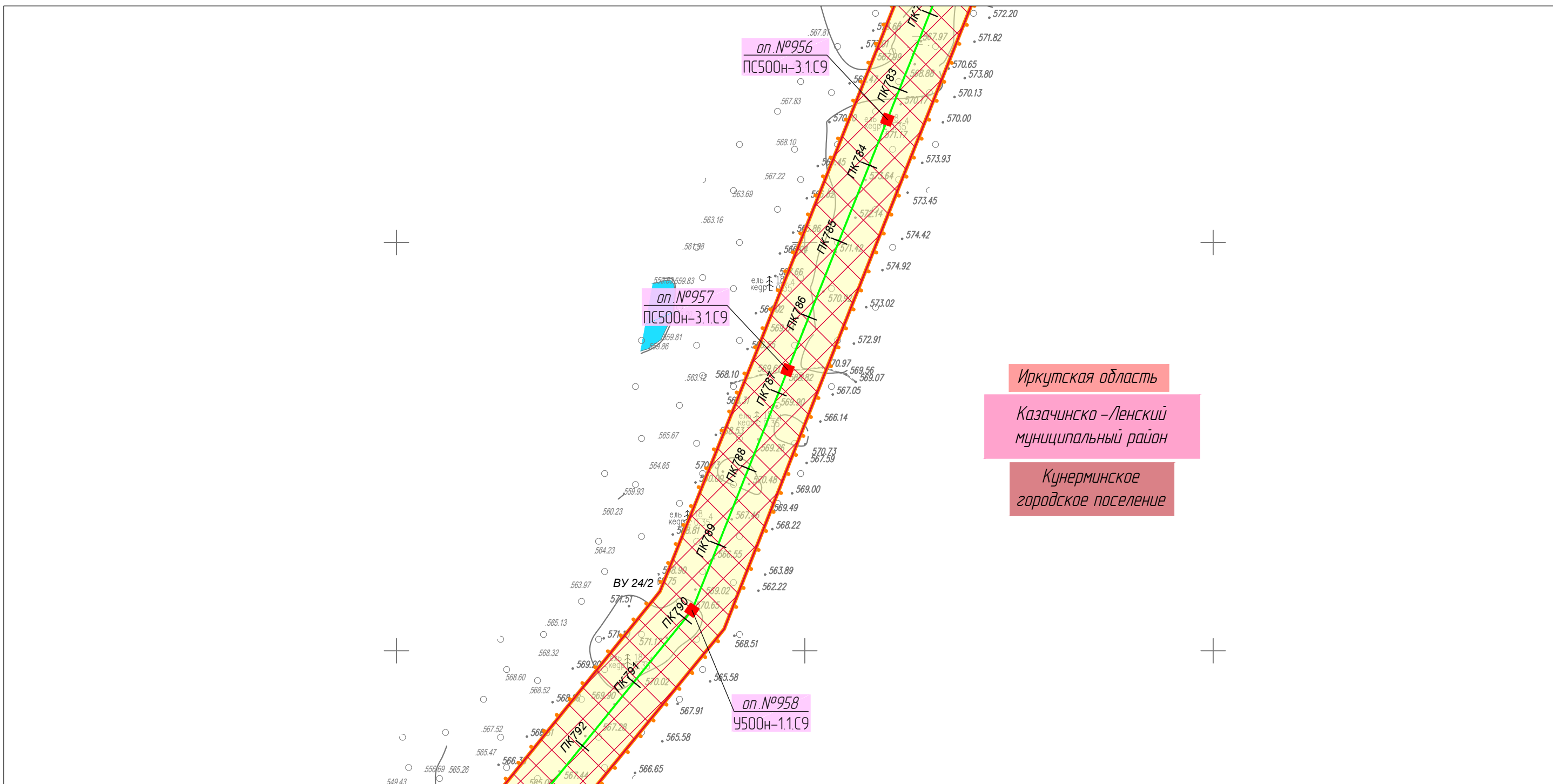


Линия совмещения с Листом 161

						Иркутская область, Казачинско-Ленский район, Киренский район, Усть-Кутский район			
						Документация по планировке территории для размещения объектов энергетики федерального значения «ВЛ 500 кВ Нижнеангарская - Усть-Кут №2»			
Изм.	Кол.уч.	Лист	№ док.	Подп.	Дата	Материалы по обоснованию проекта планировки территории. Графическая часть.	Стадия	Лист	Листов
Разработчик	Мароховский А.А.			<i>Мароховский</i>	08.22		ППТ- 4.6	160	318
Разработчик	Тимергалиева А.И.			<i>Тимергалиева</i>	08.22				
Разработчик	Журавлева А.В.			<i>Журавлева</i>	08.22				
Н. контр.	Алешина А.М.			<i>Алешина</i>	08.22				
Нач. отд.	Гнетова Н.Ю.			<i>Гнетова</i>	08.22	Схема конструктивных и планировочных решений. М 1:5000		 ООО НПО "Инжгеопроект" 109052, г. Москва, Рязанский проспект, д.2 стр.49	




Линия совмещения с Листом 160



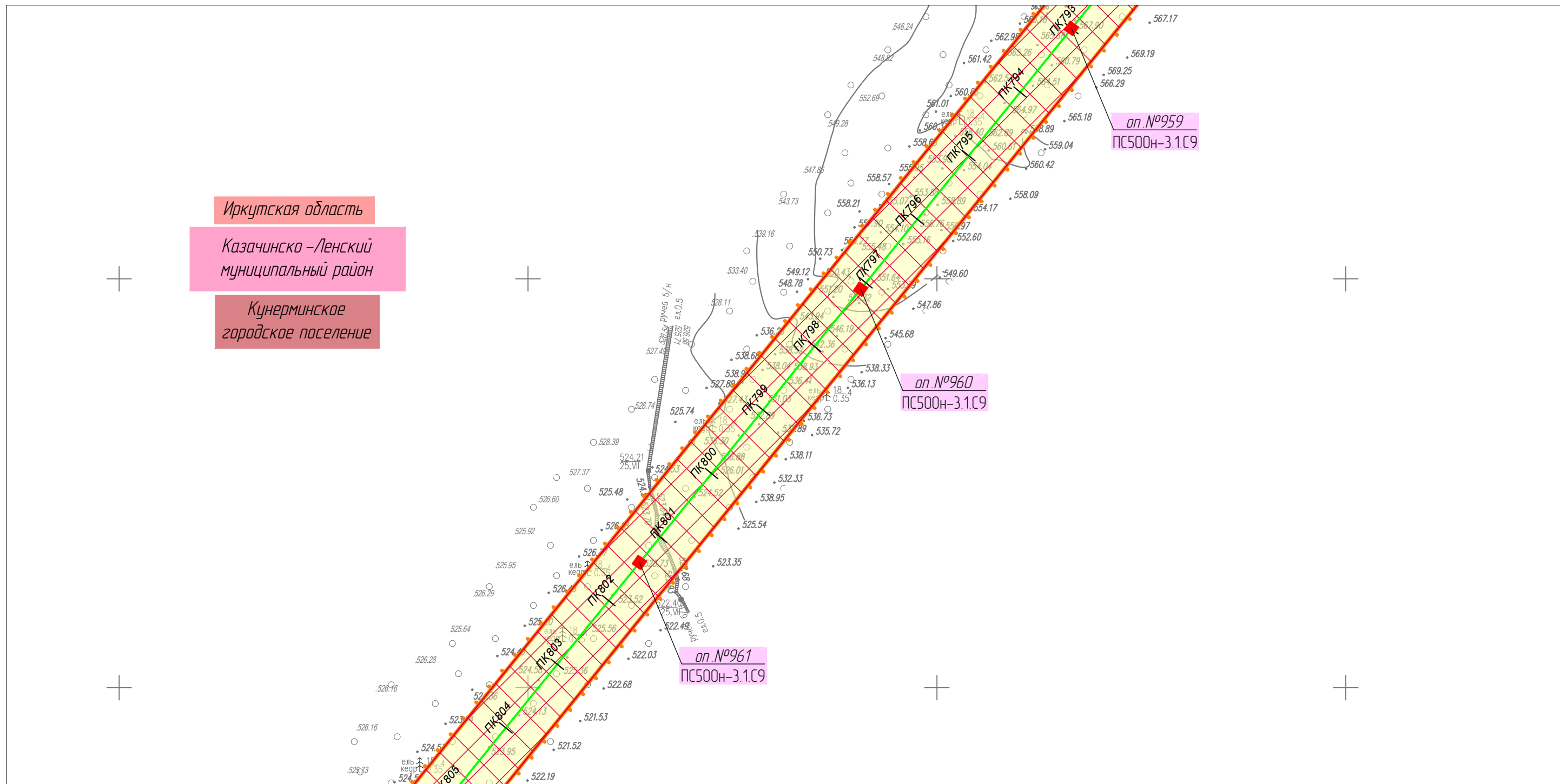
Иркутская область
 Казачинско-Ленский
 муниципальный район
 Кунерминское
 городское поселение

Линия совмещения с Листом 162

Иркутская область, Казачинско-Ленский район, Киренский район, Усть-Кутский район					
Документация по планировке территории для размещения объектов энергетики федерального значения «ВЛ 500 кВ Нижнеангарская - Усть-Кут №2»					
Изм.	Кол.уч.	Лист	№ док.	Подп.	Дата
Разработчик	Мароховский А.А.	<i>Мароховский</i>			08.22
Разработчик	Тимергалиева А.И.	<i>Тимергалиева</i>			08.22
Разработчик	Журавлева А.В.	<i>Журавлева</i>			08.22
Н. контр.	Алешина А.М.	<i>Алешина</i>			08.22
Нач. отд.	Гнетова Н.Ю.	<i>Гнетова</i>			08.22
Материалы по обоснованию проекта планировки территории. Графическая часть.					
Стадия					
Лист					
Листов					
ППТ- 4.6					
161					
318					
Схема конструктивных и планировочных решений. М 1:5000					
 ООО НПО "Инжгеопроект" 109052, г. Москва, Рязанский проспект, д.2 стр.49					



Линия совмещения с Листом 161



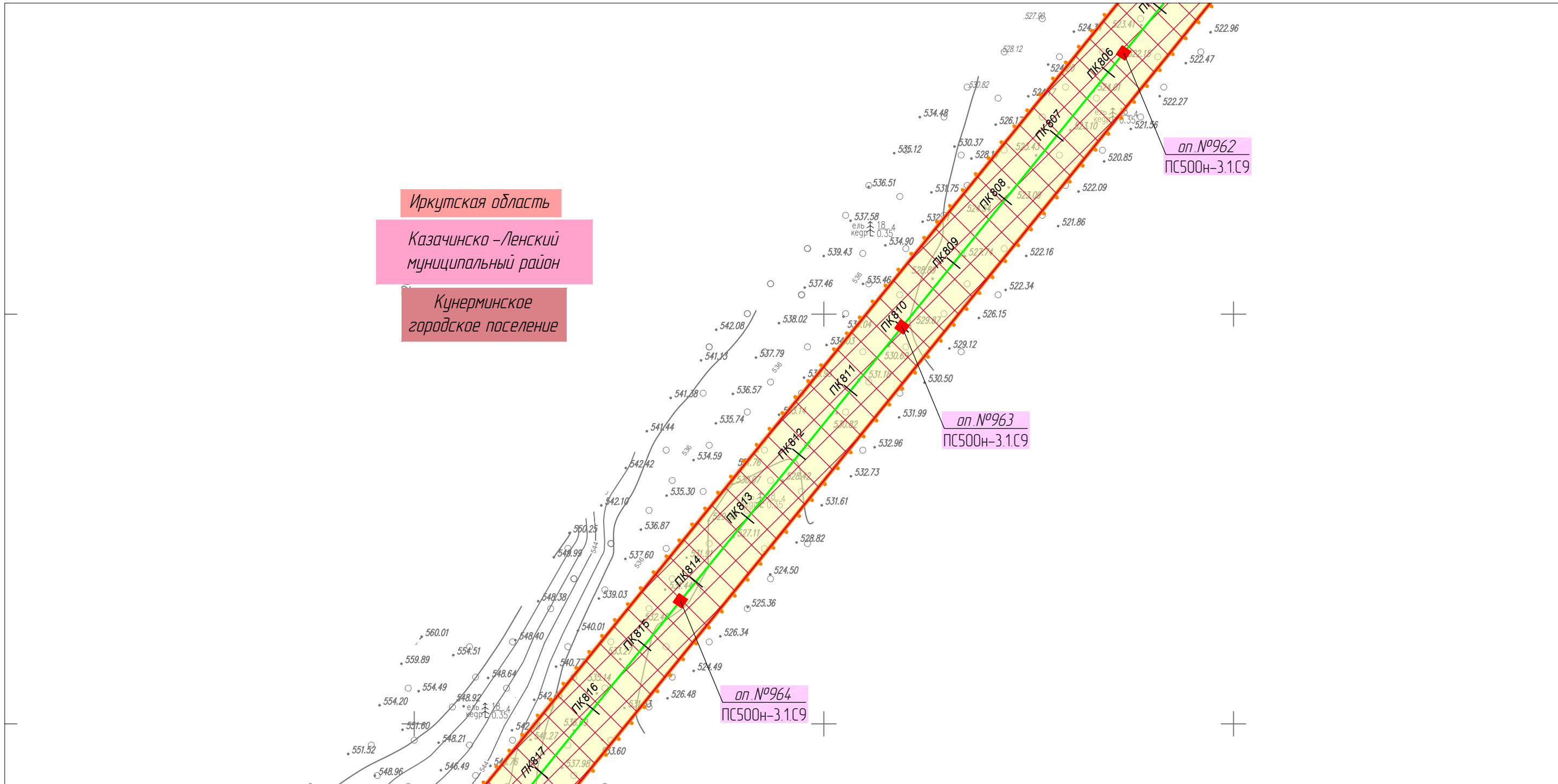
Линия совмещения с Листом 163

						Иркутская область, Казачинско-Ленский район, Киренский район, Усть-Кутский район			
						Документация по планировке территории для размещения объектов энергетики федерального значения «ВЛ 500 кВ Нижнеангарская - Усть-Кут №2»			
Изм.	Кол.уч.	Лист	№ док.	Подп.	Дата	Материалы по обоснованию проекта планировки территории. Графическая часть.	Стадия	Лист	Листов
Разработчик	Мароховский А.А.			<i>Мароховский</i>	08.22		ППТ- 4.6	162	318
Разработчик	Тимергалиева А.И.			<i>Тимергалиева</i>	08.22				
Разработчик	Журавлева А.В.			<i>Журавлева</i>	08.22				
Н. контр.	Алешина А.М.			<i>Алешина</i>	08.22				
Нач. отд.	Гнетова Н.Ю.			<i>Гнетова</i>	08.22	Схема конструктивных и планировочных решений. М 1:5000	 ООО НПО "Инжгеопроект" 109052, г. Москва, Рязанский проспект, д.2 стр.49		

Схема конструктивных и планировочных решений.



Линия совмещения с Листом 162



Линия совмещения с Листом 164

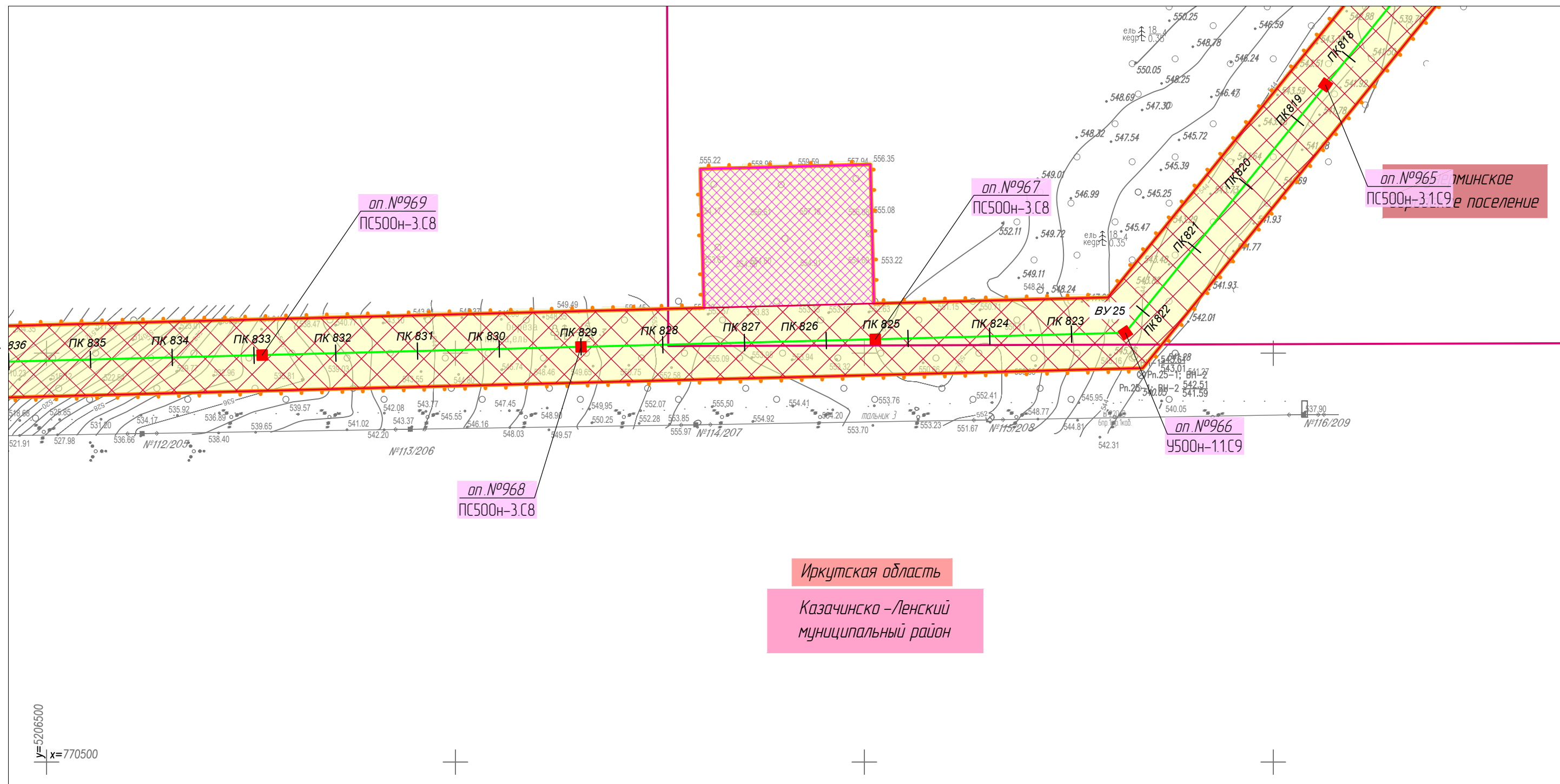
Иркутская область, Казачинско-Ленский район, Киренский район, Усть-Кутский район					
Документация по планировке территории для размещения объектов энергетики федерального значения «ВЛ 500 кВ Нижнеангарская - Усть-Кут №2»					
Изм.	Кол.уч.	Лист	№ док.	Подп.	Дата
Разработчик	Мароховский А.А.	<i>Мароховский</i>			08.22
Разработчик	Тимергалиева А.И.	<i>Тимергалиева</i>			08.22
Разработчик	Журавлева А.В.	<i>Журавлева</i>			08.22
Н. контр.	Алешина А.М.	<i>Алешина</i>			08.22
Нач. отд.	Гнетова Н.Ю.	<i>Гнетова</i>			08.22
Материалы по обоснованию проекта планировки территории. Графическая часть.					
Стадия		Лист	Листов		
ППТ- 4.6		163	318		
Схема конструктивных и планировочных решений. М 1:5000					
			ООО НПО "Инжгеопроект" 109052, г. Москва, Рязанский проспект, д.2 стр.49		

Схема конструктивных и планировочных решений.



Линия совмещения с Листом 163

Линия совмещения с Листом 165

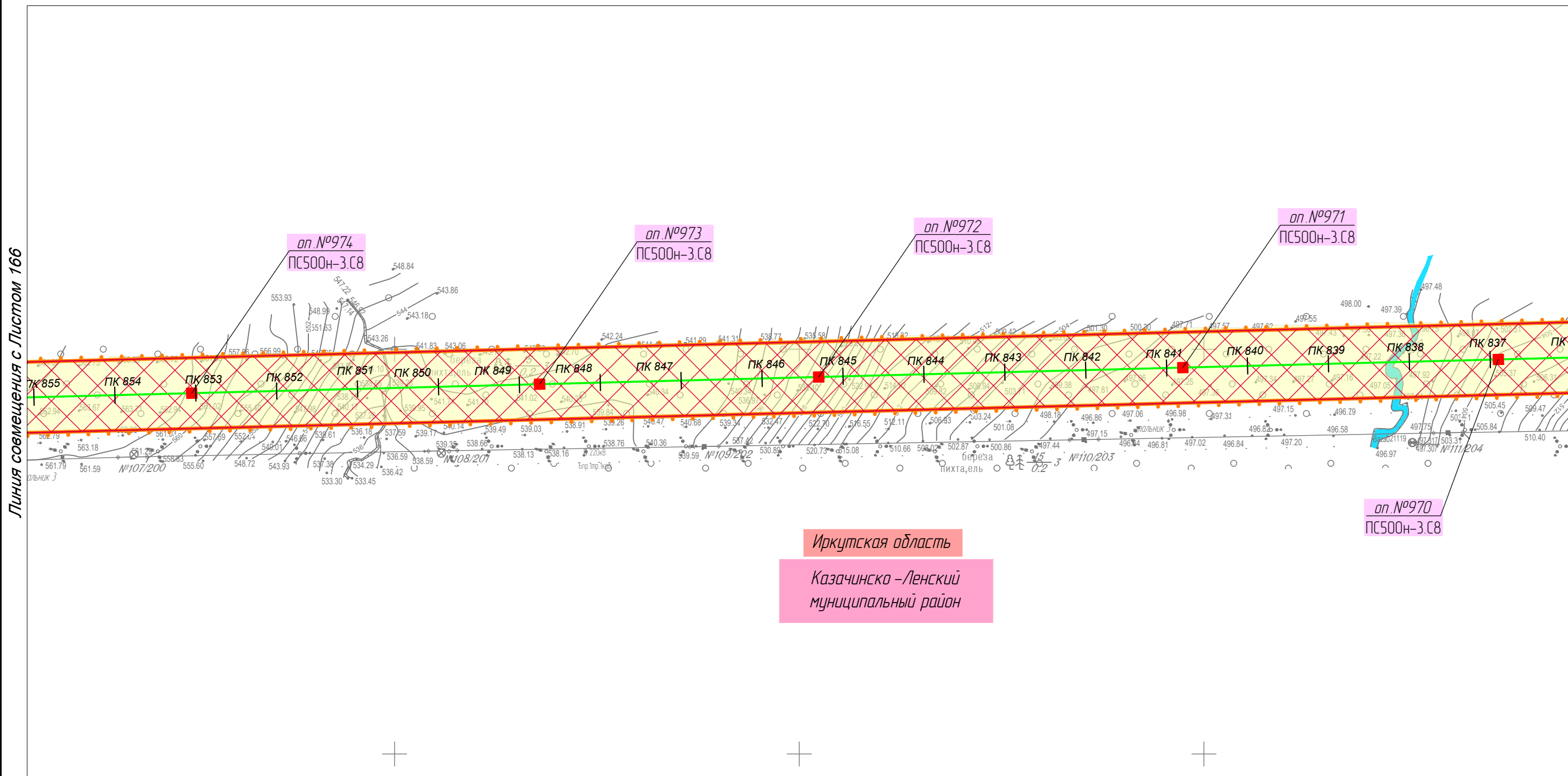


Иркутская область

Казачинско-Ленский муниципальный район

						Иркутская область, Казачинско-Ленский район, Киренский район, Усть-Кутский район			
						Документация по планировке территории для размещения объектов энергетики федерального значения «ВЛ 500 кВ Нижнеангарская - Усть-Кут №2»			
Изм.	Кол.уч.	Лист	№ док.	Подп.	Дата	Материалы по обоснованию проекта планировки территории. Графическая часть.	Стадия	Лист	Листов
Разработчик	Мароховский А.А.			<i>Мароховский</i>	08.22		ППТ- 4.6	164	318
Разработчик	Тимергалиева А.И.			<i>Тимергалиева</i>	08.22				
Разработчик	Журавлева А.В.			<i>Журавлева</i>	08.22				
Н. контр.	Алешина А.М.			<i>Алешина</i>	08.22				
Нач. отд.	Гнетова Н.Ю.			<i>Гнетова</i>	08.22	Схема конструктивных и планировочных решений. М 1:5000	 ООО НПО "Инжгеопроект" 109052, г. Москва, Рязанский проспект, д.2 стр.49		

Схема конструктивных и планировочных решений.



Иркутская область
Казачинско-Ленский
муниципальный район



						Иркутская область, Казачинско-Ленский район, Киренский район, Усть-Кутский район			
						Документация по планировке территории для размещения объектов энергетики федерального значения «ВЛ 500 кВ Нижнеангарская - Усть-Кут №2»			
Изм.	Кол.уч.	Лист	№ док.	Подп.	Дата	Материалы по обоснованию проекта планировки территории. Графическая часть.	Стадия	Лист	Листов
Разработчик	Мароховский А.А.			<i>Мароховский</i>	08.22		ППТ- 4.6	165	318
Разработчик	Тимергалиева А.И.			<i>Тимергалиева</i>	08.22				
Разработчик	Журавлева А.В.			<i>Журавлева</i>	08.22				
Н. контр.	Алешина А.М.			<i>Алешина</i>	08.22				
Нач. отд.	Гнетова Н.Ю.			<i>Гнетова</i>	08.22	Схема конструктивных и планировочных решений. М 1:5000	 ООО НПО "Инжгеопроект" 109052, г. Москва, Рязанский проспект, д.2 стр.49		

Схема конструктивных и планировочных решений.



Линия совмещения с Листом 165


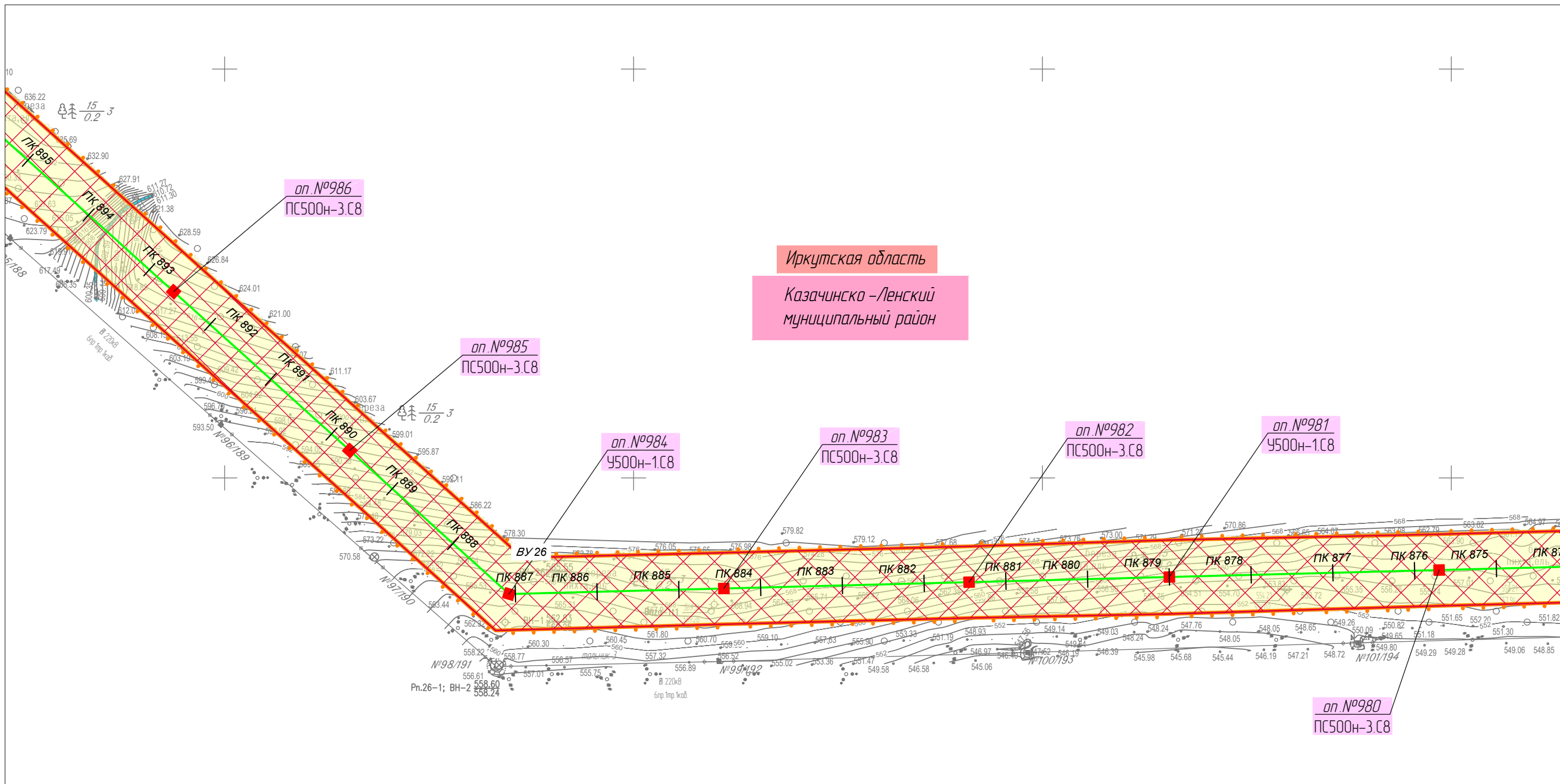
						Иркутская область, Казачинско-Ленский район, Киренский район, Усть-Кутский район			
						Документация по планировке территории для размещения объектов энергетики федерального значения «ВЛ 500 кВ Нижнеангарская - Усть-Кут №2»			
Изм.	Кол.уч.	Лист	№ док.	Подп.	Дата	Материалы по обоснованию проекта планировки территории. Графическая часть.	Стадия	Лист	Листов
Разработчик	Мароховский А.А.			<i>Мароховский</i>	08.22		ППТ- 4.6	166	318
Разработчик	Тимергалиева А.И.			<i>Тимергалиева</i>	08.22				
Разработчик	Журавлева А.В.			<i>Журавлева</i>	08.22				
Н. контр.	Алешина А.М.			<i>Алешина</i>	08.22				
Нач. отд.	Гнетова Н.Ю.			<i>Гнетова</i>	08.22	Схема конструктивных и планировочных решений. М 1:5000	 ООО НПО "Инжгеопроект" 109052, г. Москва, Рязанский проспект, д.2 стр.49		

Схема конструктивных и планировочных решений.

Линия совмещения с Листом 168



Линия совмещения с Листом 166

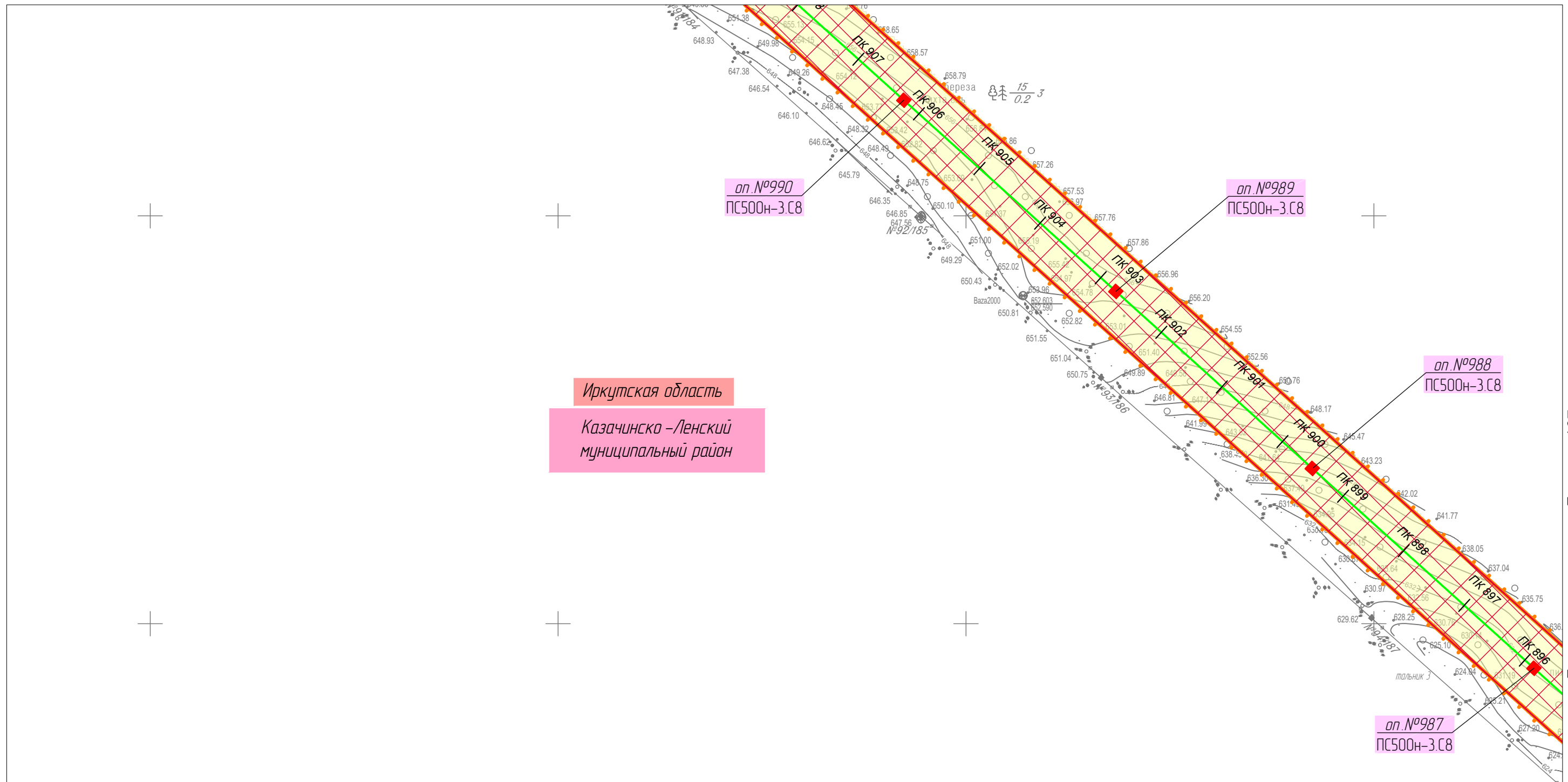
Иркутская область

Казачинско-Ленский муниципальный район

						Иркутская область, Казачинско-Ленский район, Киренский район, Усть-Кутский район			
						Документация по планировке территории для размещения объектов энергетики федерального значения «ВЛ 500 кВ Нижнеангарская - Усть-Кут №2»			
Изм.	Кол.уч.	Лист	№ док.	Подп.	Дата	Материалы по обоснованию проекта планировки территории. Графическая часть.	Стадия	Лист	Листов
Разработчик	Мароховский А.А.			<i>Мароховский</i>	08.22		ППТ- 4.6	167	318
Разработчик	Тимергалиева А.И.			<i>Тимергалиева</i>	08.22				
Разработчик	Журавлева А.В.			<i>Журавлева</i>	08.22				
Н. контр.	Алешина А.М.			<i>Алешина</i>	08.22				
Нач. отд.	Гнетова Н.Ю.			<i>Гнетова</i>	08.22	Схема конструктивных и планировочных решений. М 1:5000	 ООО НПО "Инжгеопроект" 109052, г. Москва, Рязанский проспект, д.2 стр.49		

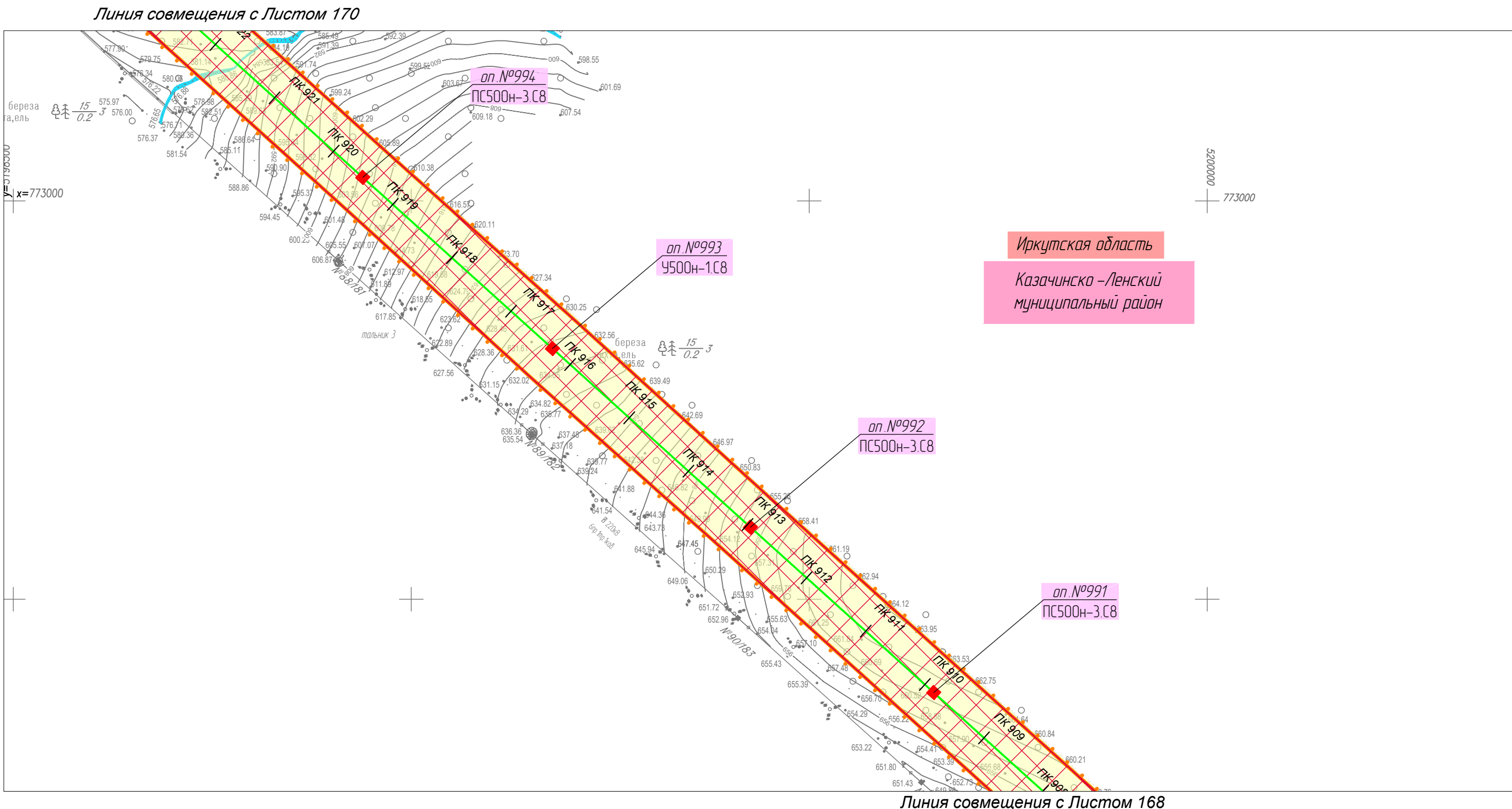


Линия совмещения с Листом 169



						Иркутская область, Казачинско-Ленский район, Киренский район, Усть-Кутский район			
						Документация по планировке территории для размещения объектов энергетики федерального значения «ВЛ 500 кВ Нижнеангарская - Усть-Кут №2»			
Изм.	Кол.уч.	Лист	№ док.	Подп.	Дата	Материалы по обоснованию проекта планировки территории. Графическая часть.	Стадия	Лист	Листов
Разработчик	Мароховский А.А.			<i>Мароховский</i>	08.22		ППТ- 4.6	168	318
Разработчик	Тимергалиева А.И.			<i>Тимергалиева</i>	08.22				
Разработчик	Журавлева А.В.			<i>Журавлева</i>	08.22				
Н. контр.	Алешина А.М.			<i>Алешина</i>	08.22				
Нач. отд.	Гнетова Н.Ю.			<i>Гнетова</i>	08.22	Схема конструктивных и планировочных решений. М 1:5000	 ООО НПО "Инжгеопроект" 109052, г. Москва, Рязанский проспект, д.2 стр.49		

Схема конструктивных и планировочных решений.



Иркутская область
Казачинско-Ленский
муниципальный район

Линия совмещения с Листом 168


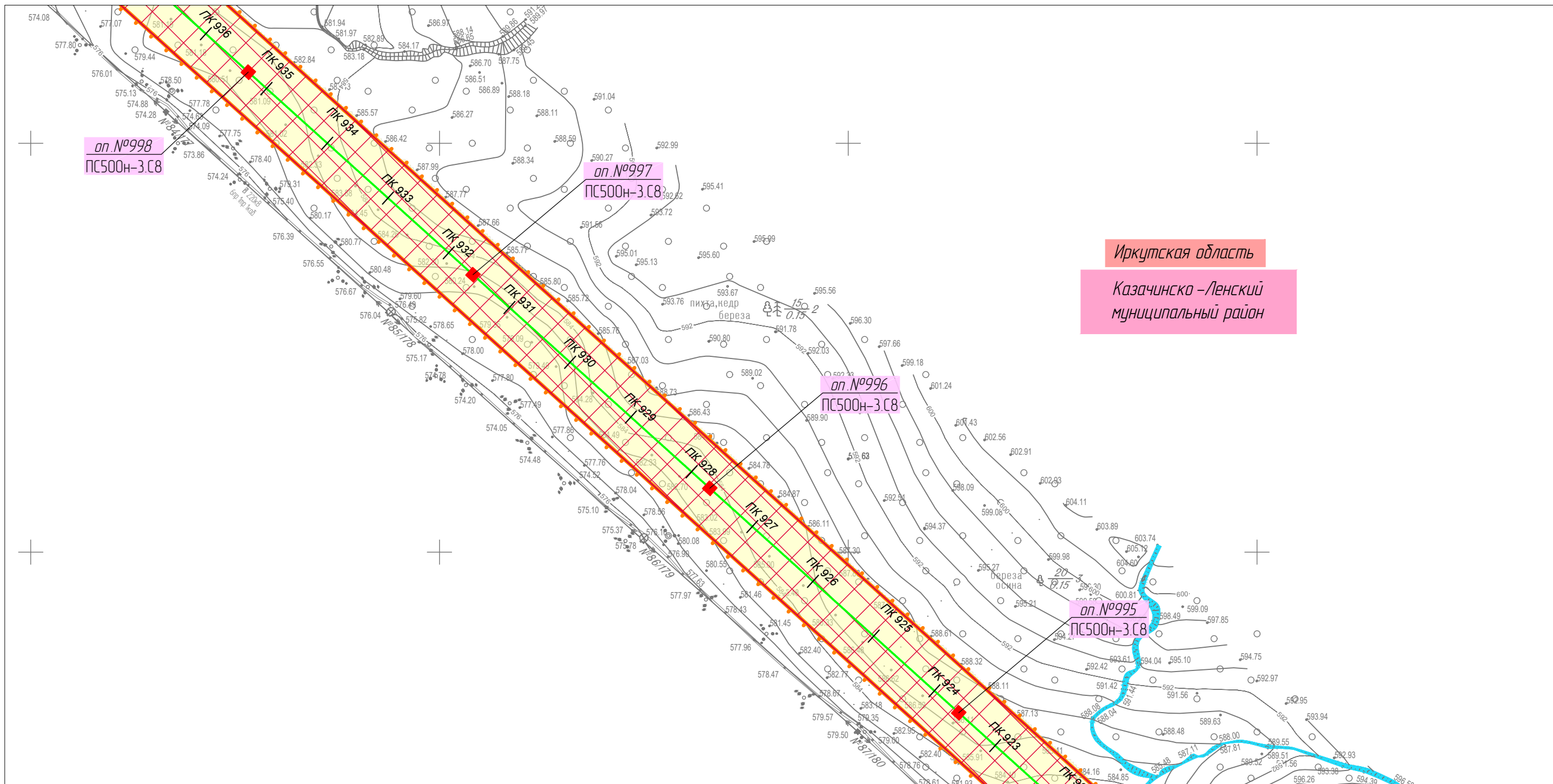
						Иркутская область, Казачинско-Ленский район, Киренский район, Усть-Кутский район			
						Документация по планировке территории для размещения объектов энергетики федерального значения «ВЛ 500 кВ Нижнеангарская - Усть-Кут №2»			
Изм.	Кол.уч.	Лист	№ док.	Подп.	Дата	Материалы по обоснованию проекта планировки территории. Графическая часть.	Стадия	Лист	Листов
Разработчик	Мароховский А.А.			<i>Мароховский</i>	08.22		ППТ- 4.6	169	318
Разработчик	Тимергалиева А.И.			<i>Тимергалиева</i>	08.22				
Разработчик	Журавлева А.В.			<i>Журавлева</i>	08.22				
Н. контр.	Алешина А.М.			<i>Алешина</i>	08.22				
Нач. отд.	Гнетова Н.Ю.			<i>Гнетова</i>	08.22	Схема конструктивных и планировочных решений. М 1:5000	 ООО НПО "Инжгеопроект" 109052, г. Москва, Рязанский проспект, д.2 стр.49		

Схема конструктивных и планировочных решений.



Линия совмещения с Листом 171



Иркутская область
Казачинско-Ленский
муниципальный район

Линия совмещения с Листом 169


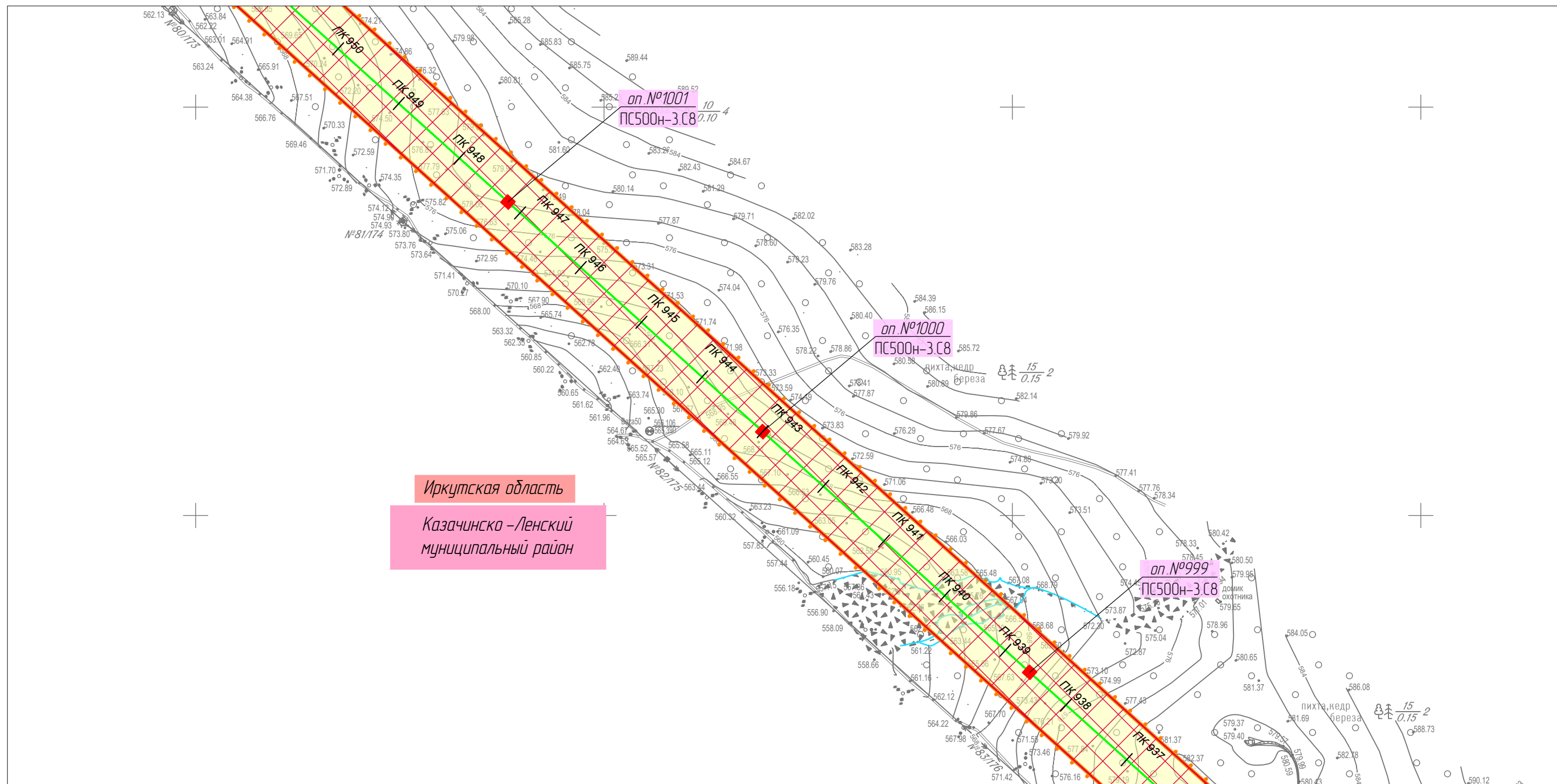
						Иркутская область, Казачинско-Ленский район, Киренский район, Усть-Кутский район			
						Документация по планировке территории для размещения объектов энергетики федерального значения «ВЛ 500 кВ Нижнеангарская - Усть-Кут №2»			
Изм.	Кол.уч.	Лист	№ док.	Подп.	Дата	Материалы по обоснованию проекта планировки территории. Графическая часть.	Стадия	Лист	Листов
Разработчик	Мароховский А.А.			<i>Мароховский</i>	08.22		ППТ- 4.6	170	318
Разработчик	Тимергалиева А.И.			<i>Тимергалиева</i>	08.22				
Разработчик	Журавлева А.В.			<i>Журавлева</i>	08.22				
Н. контр.	Алешина А.М.			<i>Алешина</i>	08.22				
Нач. отд.	Гнетова Н.Ю.			<i>Гнетова</i>	08.22	Схема конструктивных и планировочных решений. М 1:5000	 ООО НПО "Инжгеопроект" 109052, г. Москва, Рязанский проспект, д.2 стр.49		

Схема конструктивных и планировочных решений.



Линия совмещения с Листом 172



Линия совмещения с Листом 170

Иркутская область
Казачинско-Ленский
муниципальный район


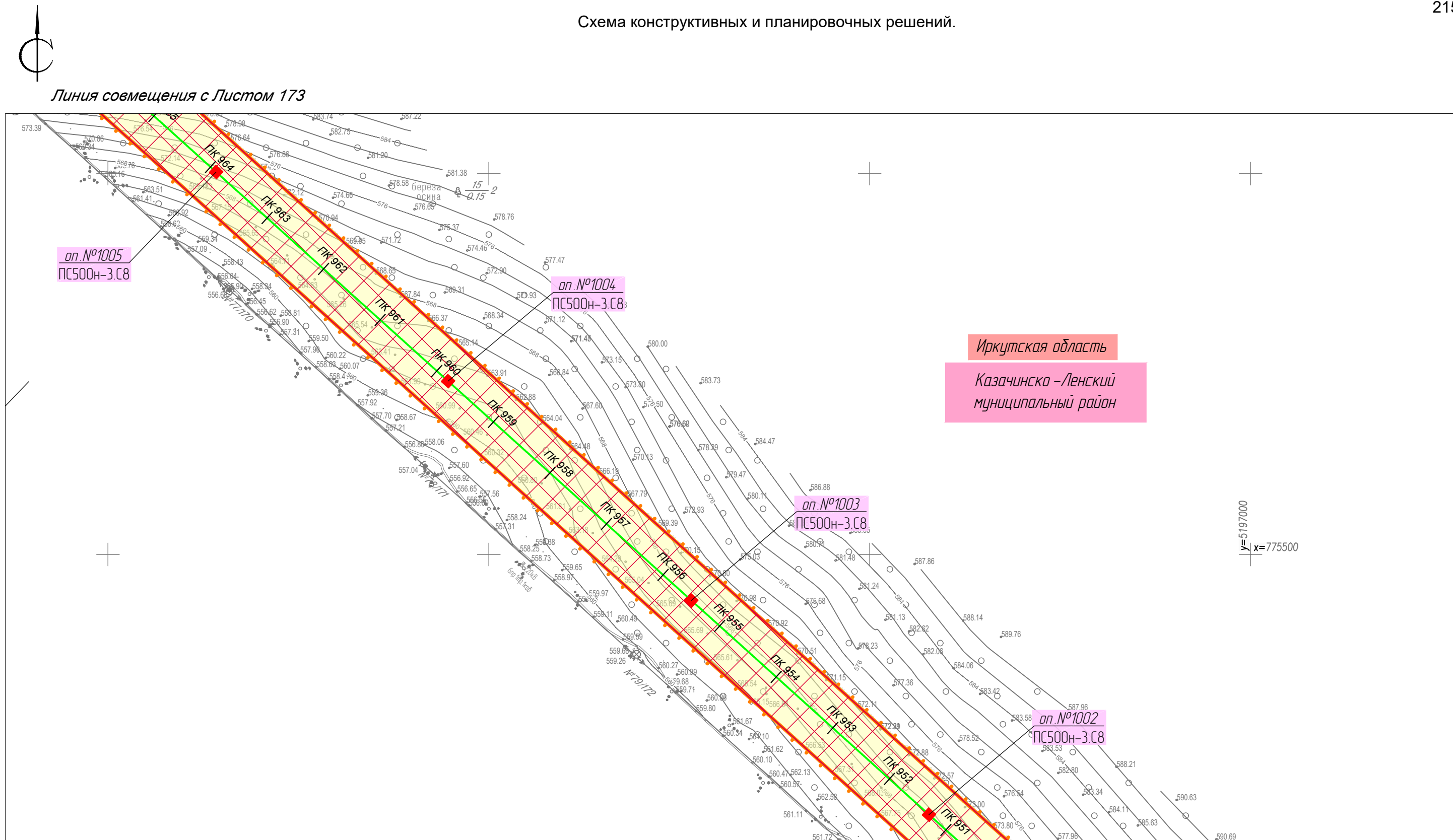
						Иркутская область, Казачинско-Ленский район, Киренский район, Усть-Кутский район			
						Документация по планировке территории для размещения объектов энергетики федерального значения «ВЛ 500 кВ Нижнеангарская - Усть-Кут №2»			
Изм.	Кол.уч.	Лист	№ док.	Подп.	Дата	Материалы по обоснованию проекта планировки территории. Графическая часть.	Стадия	Лист	Листов
Разработчик	Мароховский А.А.			<i>Мароховский</i>	08.22		ППТ- 4.6	171	318
Разработчик	Тимергалиева А.И.			<i>Тимергалиева</i>	08.22				
Разработчик	Журавлева А.В.			<i>Журавлева</i>	08.22				
Н. контр.	Алешина А.М.			<i>Алешина</i>	08.22				
Нач. отд.	Гнетова Н.Ю.			<i>Гнетова</i>	08.22	Схема конструктивных и планировочных решений. М 1:5000	 ООО НПО "Инжгеопроект" 109052, г. Москва, Рязанский проспект, д.2 стр.49		

Схема конструктивных и планировочных решений.



Линия совмещения с Листом 171


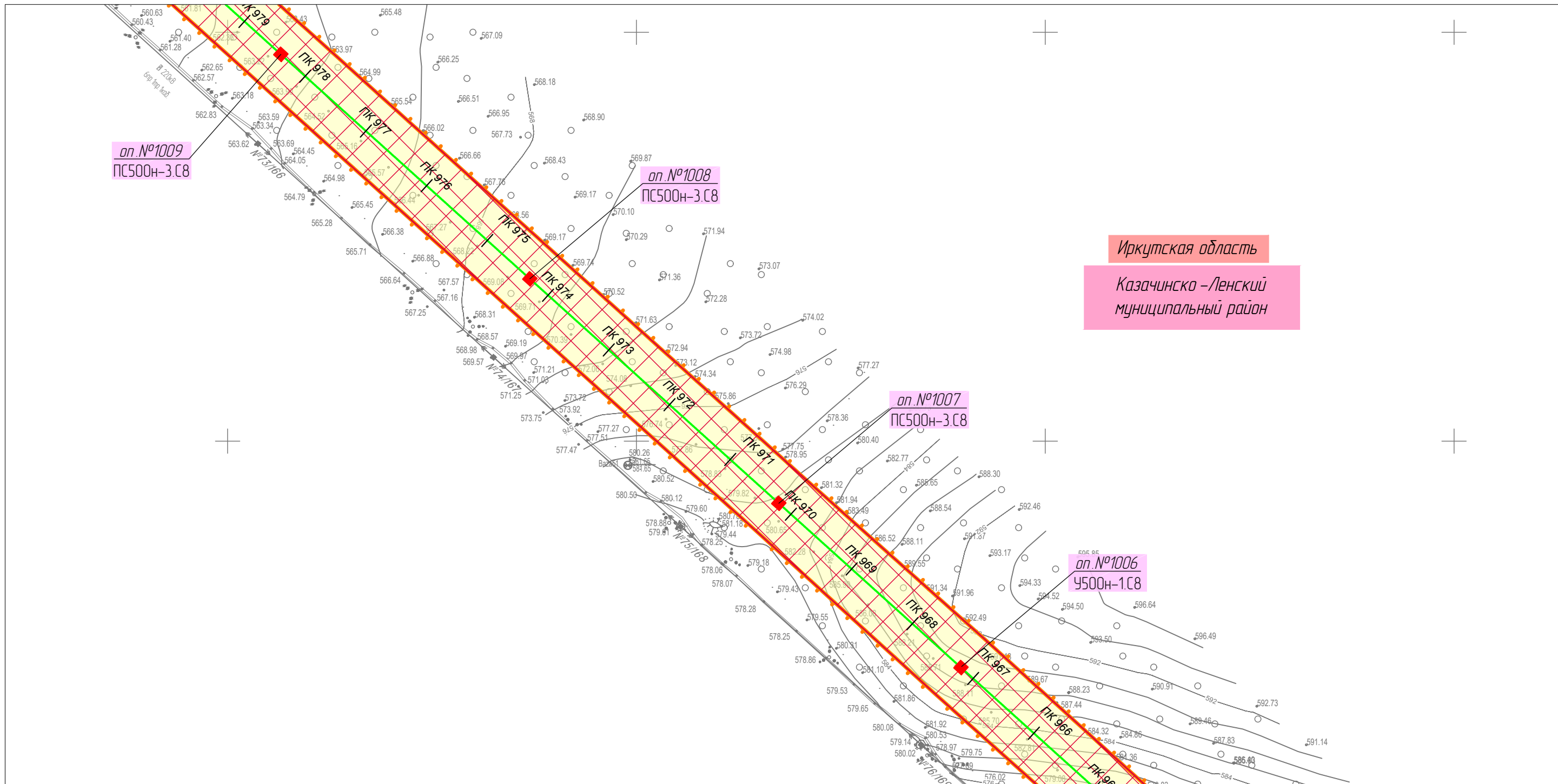
						Иркутская область, Казачинско-Ленский район, Киренский район, Усть-Кутский район			
						Документация по планировке территории для размещения объектов энергетики федерального значения «ВЛ 500 кВ Нижнеангарская - Усть-Кут №2»			
Изм.	Кол.уч.	Лист	№ док.	Подп.	Дата	Материалы по обоснованию проекта планировки территории. Графическая часть.	Стадия	Лист	Листов
Разработчик	Мароховский А.А.			<i>Мароховский</i>	08.22		ППТ- 4.6	172	318
Разработчик	Тимергалиева А.И.			<i>Тимергалиева</i>	08.22				
Разработчик	Журавлева А.В.			<i>Журавлева</i>	08.22				
Н. контр.	Алешина А.М.			<i>Алешина</i>	08.22				
Нач. отд.	Гнетова Н.Ю.			<i>Гнетова</i>	08.22	Схема конструктивных и планировочных решений. М 1:5000	 ООО НПО "Инжгеопроект" 109052, г. Москва, Рязанский проспект, д.2 стр.49		

Схема конструктивных и планировочных решений.



Линия совмещения с Листом 174



Линия совмещения с Листом 172


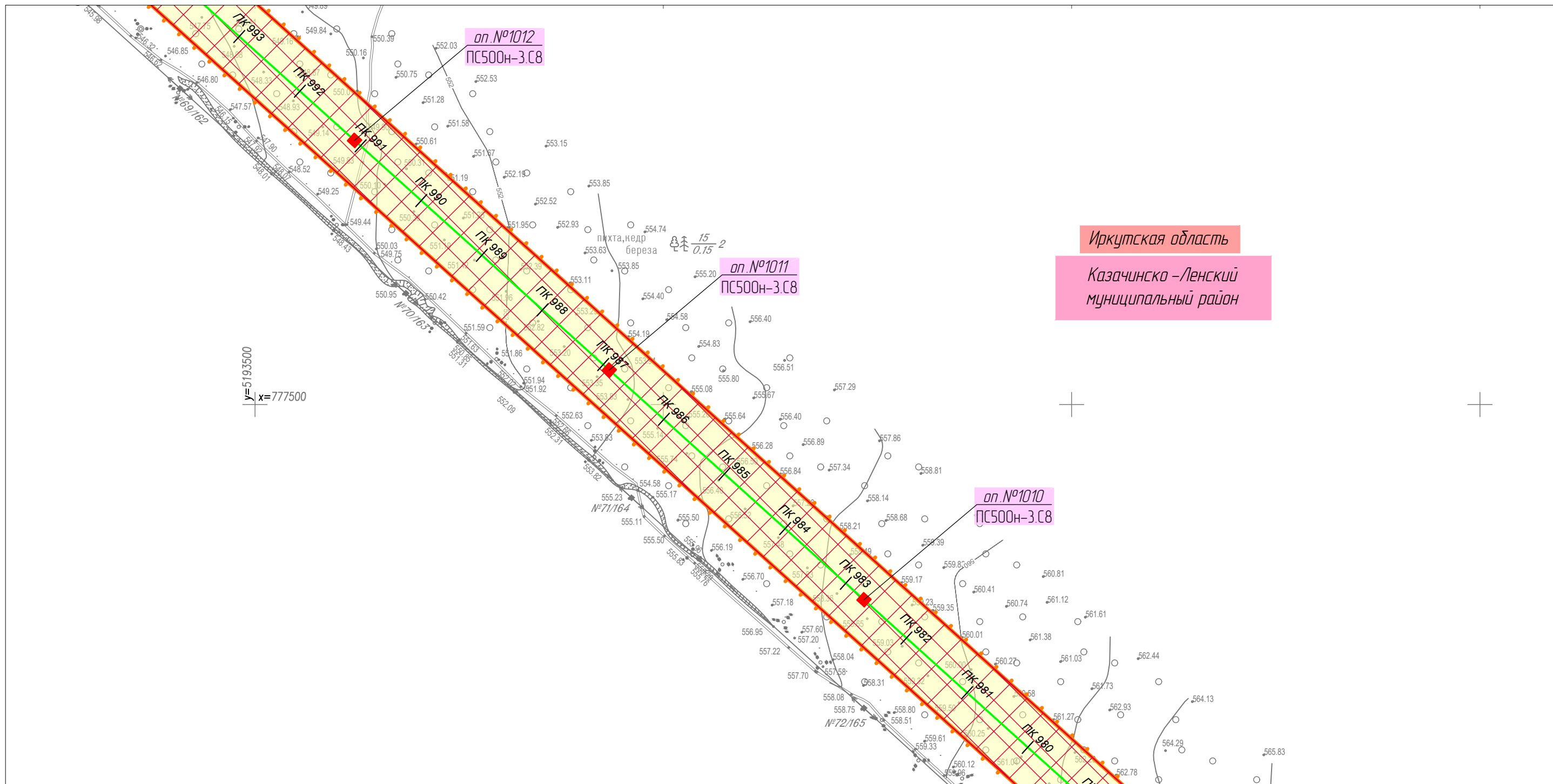
						Иркутская область, Казачинско-Ленский район, Киренский район, Усть-Кутский район			
						Документация по планировке территории для размещения объектов энергетики федерального значения «ВЛ 500 кВ Нижнеангарская - Усть-Кут №2»			
Изм.	Кол.уч.	Лист	№ док.	Подп.	Дата	Материалы по обоснованию проекта планировки территории. Графическая часть.	Стадия	Лист	Листов
Разработчик	Мароховский А.А.			<i>Мароховский</i>	08.22		ППТ- 4.6	173	318
Разработчик	Тимергалиева А.И.			<i>Тимергалиева</i>	08.22				
Разработчик	Журавлева А.В.			<i>Журавлева</i>	08.22				
Н. контр.	Алешина А.М.			<i>Алешина</i>	08.22				
Нач. отд.	Гнетова Н.Ю.			<i>Гнетова</i>	08.22	Схема конструктивных и планировочных решений. М 1:5000	 ООО НПО "Инжгеопроект" 109052, г. Москва, Рязанский проспект, д.2 стр.49		

Схема конструктивных и планировочных решений.



Линия совмещения с Листом 175



Иркутская область
Казачинско-Ленский
муниципальный район

Линия совмещения с Листом 173


						Иркутская область, Казачинско-Ленский район, Киренский район, Усть-Кутский район			
						Документация по планировке территории для размещения объектов энергетики федерального значения «ВЛ 500 кВ Нижнеангарская - Усть-Кут №2»			
Изм.	Кол.уч.	Лист	№ док.	Подп.	Дата	Материалы по обоснованию проекта планировки территории. Графическая часть.	Стадия	Лист	Листов
Разработчик	Мароховский А.А.			<i>Мароховский</i>	08.22		ППТ- 4.6	174	318
Разработчик	Тимергалиева А.И.			<i>Тимергалиева</i>	08.22				
Разработчик	Журавлева А.В.			<i>Журавлева</i>	08.22				
Н. контр.	Алешина А.М.			<i>Алешина</i>	08.22				
Нач. отд.	Гнетова Н.Ю.			<i>Гнетова</i>	08.22	Схема конструктивных и планировочных решений. М 1:5000	 ООО НПО "Инжгеопроект" 109052, г. Москва, Рязанский проспект, д.2 стр.49		

Схема конструктивных и планировочных решений.



Линия совмещения с Листом 176



Линия совмещения с Листом 174


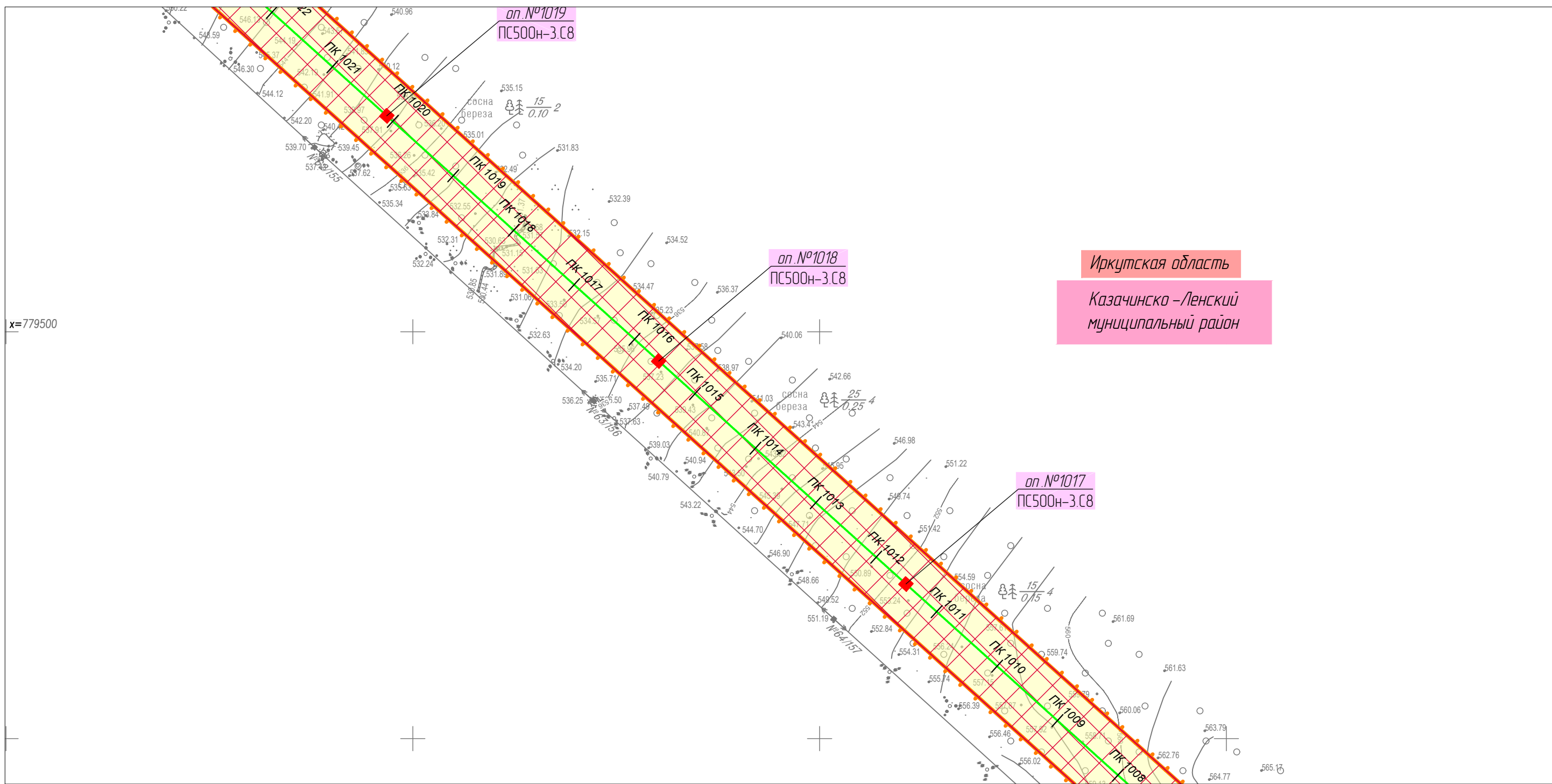
						Иркутская область, Казачинско-Ленский район, Киренский район, Усть-Кутский район			
						Документация по планировке территории для размещения объектов энергетики федерального значения «ВЛ 500 кВ Нижнеангарская - Усть-Кут №2»			
Изм.	Кол.уч.	Лист	№ док.	Подп.	Дата	Материалы по обоснованию проекта планировки территории. Графическая часть.	Стадия	Лист	Листов
Разработчик	Мароховский А.А.			<i>Мароховский</i>	08.22		ППТ- 4.6	175	318
Разработчик	Тимергалиева А.И.			<i>Тимергалиева</i>	08.22				
Разработчик	Журавлева А.В.			<i>Журавлева</i>	08.22				
Н. контр.	Алешина А.М.			<i>Алешина</i>	08.22				
Нач. отд.	Гнетова Н.Ю.			<i>Гнетова</i>	08.22	Схема конструктивных и планировочных решений. М 1:5000	 ООО НПО "Инжгеопроект" 109052, г. Москва, Рязанский проспект, д.2 стр.49		

Схема конструктивных и планировочных решений.



Линия совмещения с Листом 177



Иркутская область

Казачинско-Ленский муниципальный район

x=779500

Линия совмещения с Листом 175


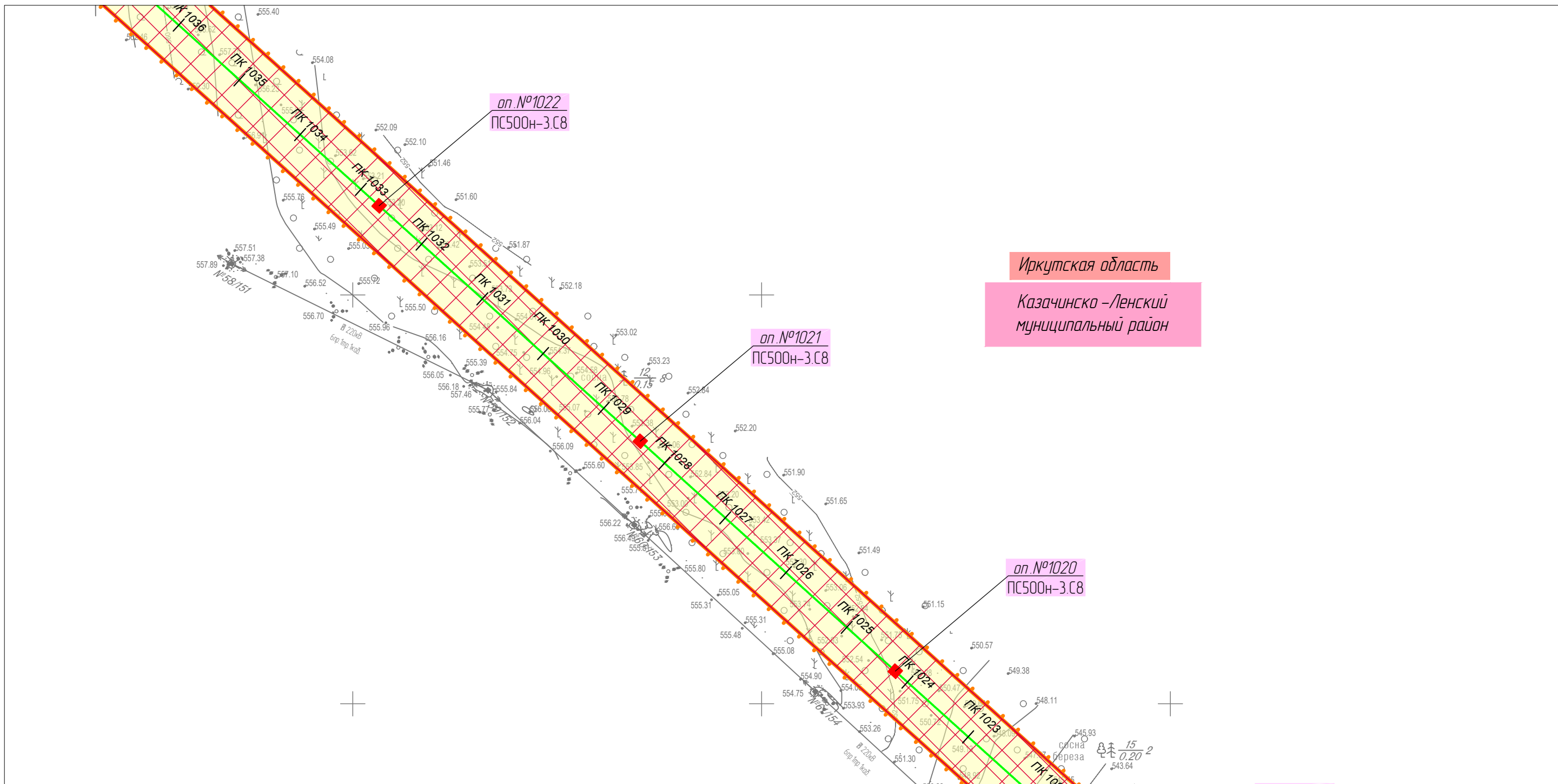
						Иркутская область, Казачинско-Ленский район, Киренский район, Усть-Кутский район			
						Документация по планировке территории для размещения объектов энергетики федерального значения «ВЛ 500 кВ Нижнеангарская - Усть-Кут №2»			
Изм.	Кол.уч.	Лист	№ док.	Подп.	Дата	Материалы по обоснованию проекта планировки территории. Графическая часть.	Стадия	Лист	Листов
Разработчик	Мароховский А.А.			<i>Мароховский</i>	08.22		ППТ- 4.6	176	318
Разработчик	Тимергалиева А.И.			<i>Тимергалиева</i>	08.22				
Разработчик	Журавлева А.В.			<i>Журавлева</i>	08.22				
Н. контр.	Алешина А.М.			<i>Алешина</i>	08.22				
Нач. отд.	Гнетова Н.Ю.			<i>Гнетова</i>	08.22	Схема конструктивных и планировочных решений. М 1:5000	 ООО НПО "Инжгеопроект" 109052, г. Москва, Рязанский проспект, д.2 стр.49		

Схема конструктивных и планировочных решений.



Линия совмещения с Листом 178



Иркутская область
Казачинско-Ленский
муниципальный район

Линия совмещения с Листом 176


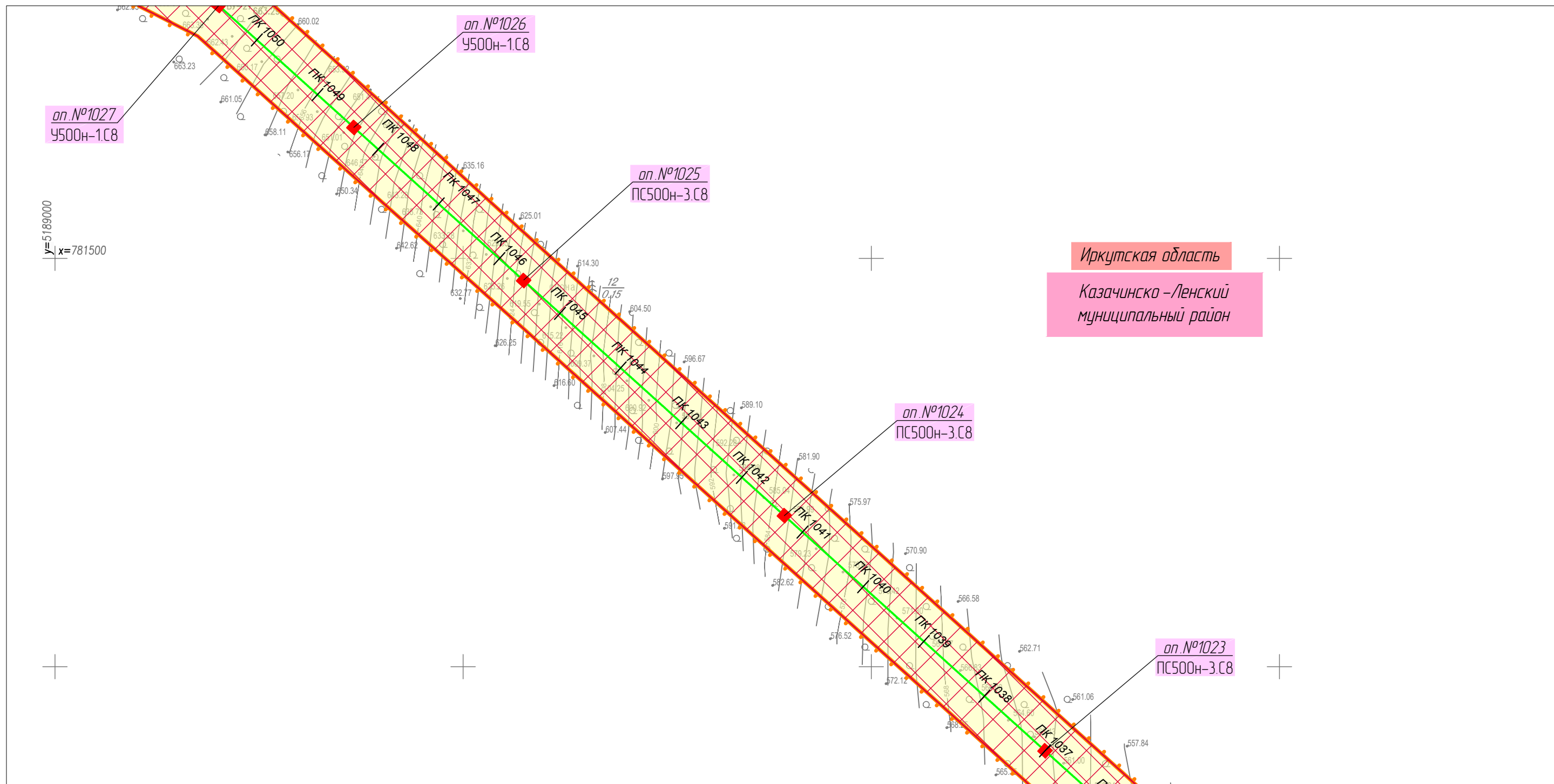
						Иркутская область, Казачинско-Ленский район, Киренский район, Усть-Кутский район			
						Документация по планировке территории для размещения объектов энергетики федерального значения «ВЛ 500 кВ Нижнеангарская - Усть-Кут №2»			
Изм.	Кол.уч.	Лист	№ док.	Подп.	Дата	Материалы по обоснованию проекта планировки территории. Графическая часть.	Стадия	Лист	Листов
Разработчик	Мароховский А.А.			<i>Мароховский</i>	08.22		ППТ- 4.6	177	318
Разработчик	Тимергалиева А.И.			<i>Тимергалиева</i>	08.22				
Разработчик	Журавлева А.В.			<i>Журавлева</i>	08.22				
Н. контр.	Алешина А.М.			<i>Алешина</i>	08.22				
Нач. отд.	Гнетова Н.Ю.			<i>Гнетова</i>	08.22	Схема конструктивных и планировочных решений. М 1:5000	 ООО НПО "Инжгеопроект" 109052, г. Москва, Рязанский проспект, д.2 стр.49		

Схема конструктивных и планировочных решений.



Линия совмещения с Листом 179



Линия совмещения с Листом 177


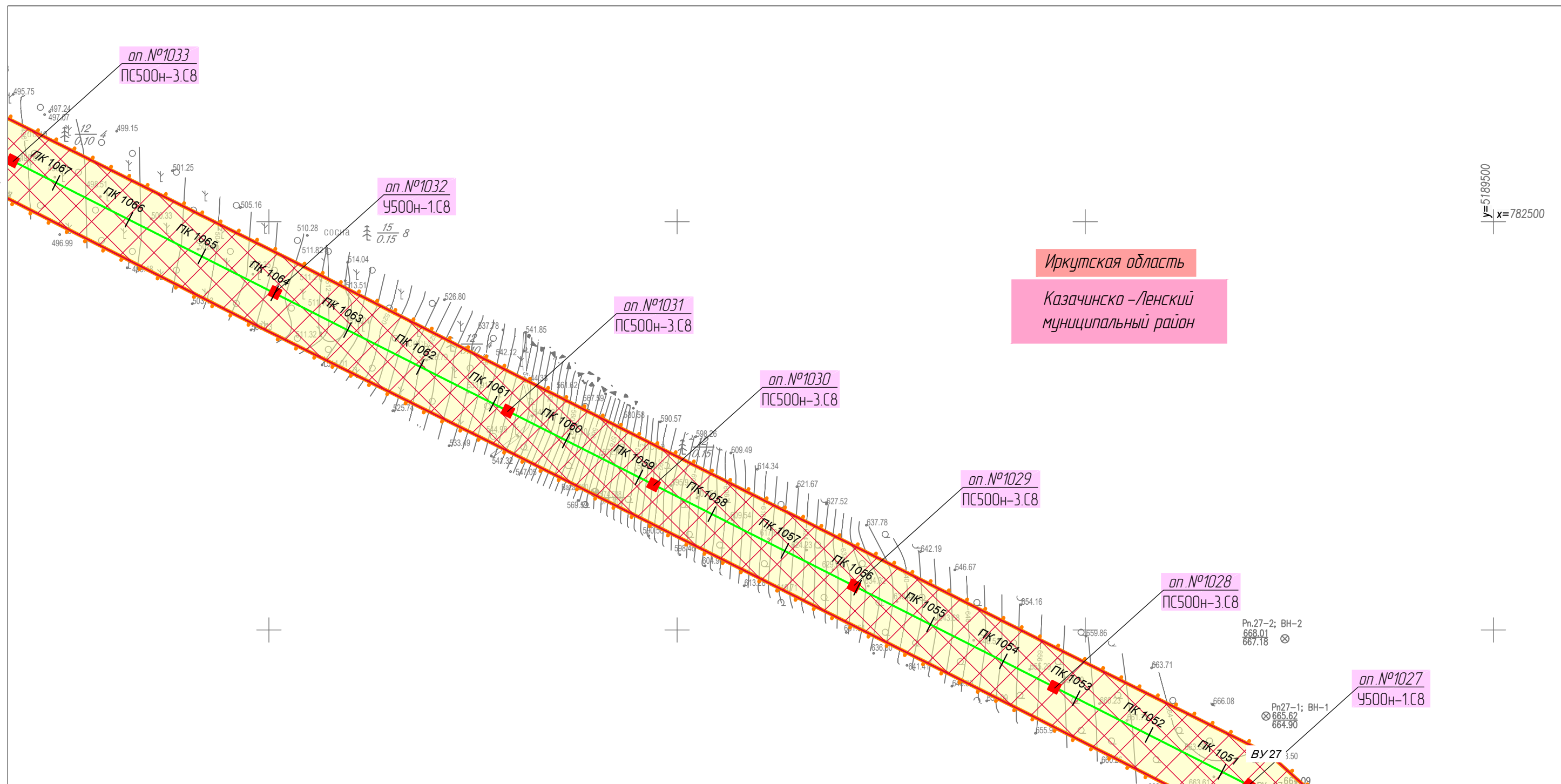
						Иркутская область, Казачинско-Ленский район, Киренский район, Усть-Кутский район			
						Документация по планировке территории для размещения объектов энергетики федерального значения «ВЛ 500 кВ Нижнеангарская - Усть-Кут №2»			
Изм.	Кол.уч.	Лист	№ док.	Подп.	Дата	Материалы по обоснованию проекта планировки территории. Графическая часть.	Стадия	Лист	Листов
Разработчик	Марховский А.А.			<i>Марховский</i>	08.22		ППТ- 4.6	178	318
Разработчик	Тимергалиева А.И.			<i>Тимергалиева</i>	08.22				
Разработчик	Журавлева А.В.			<i>Журавлева</i>	08.22				
Н. контр.	Алешина А.М.			<i>Алешина</i>	08.22				
Нач. отд.	Гнетова Н.Ю.			<i>Гнетова</i>	08.22	Схема конструктивных и планировочных решений. М 1:5000	 ООО НПО "Инжгеопроект" 109052, г. Москва, Рязанский проспект, д.2 стр.49		

Схема конструктивных и планировочных решений.



Линия совмещения с Листом 180



Иркутская область
Казачинско-Ленский муниципальный район

Линия совмещения с Листом 178


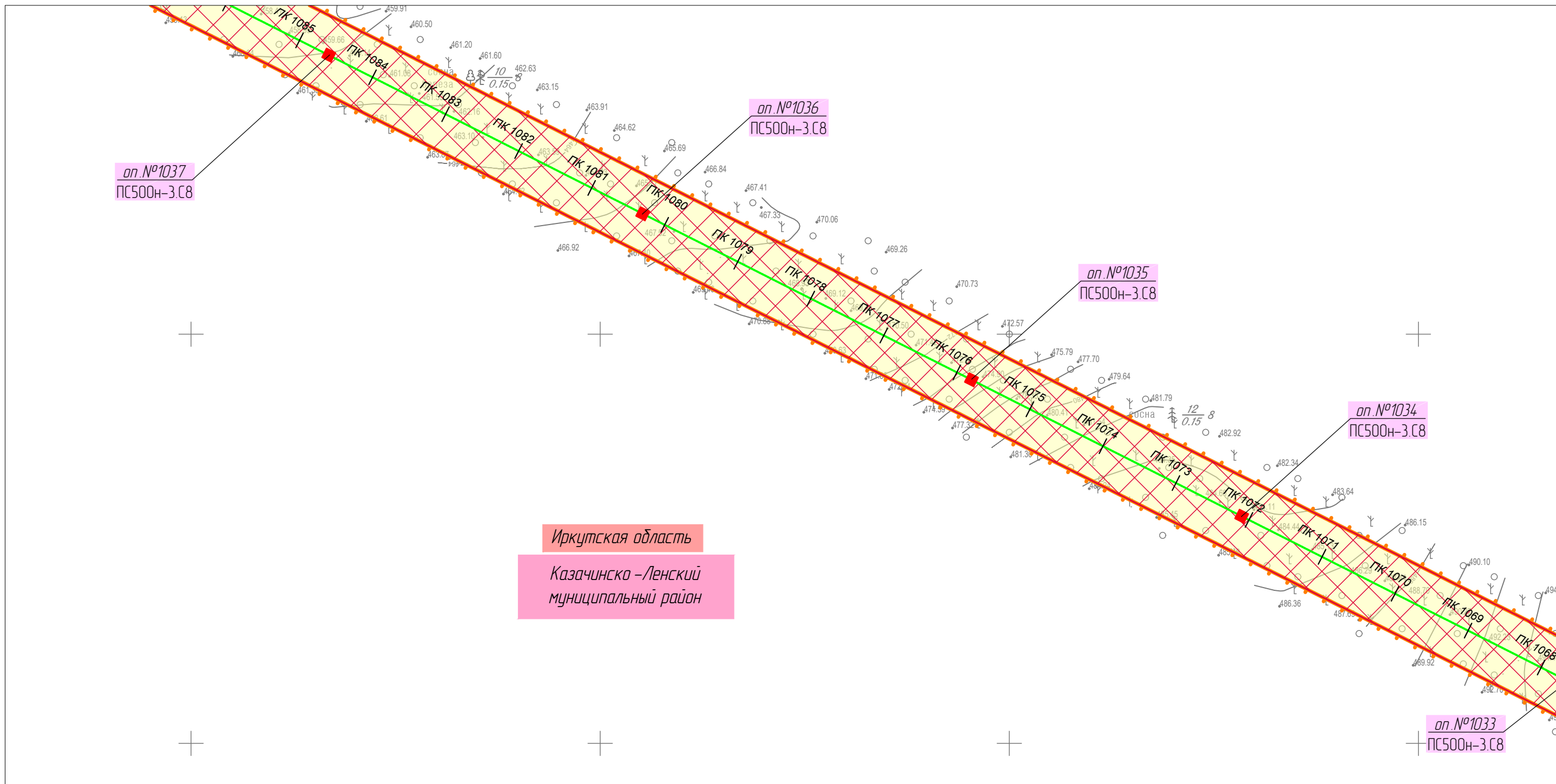
						Иркутская область, Казачинско-Ленский район, Киренский район, Усть-Кутский район			
						Документация по планировке территории для размещения объектов энергетики федерального значения «ВЛ 500 кВ Нижнеангарская - Усть-Кут №2»			
Изм.	Кол.уч.	Лист	№ док.	Подп.	Дата	Материалы по обоснованию проекта планировки территории. Графическая часть.	Стадия	Лист	Листов
Разработчик	Марховский А.А.			<i>Марховский</i>	08.22		ППТ- 4.6	179	318
Разработчик	Тимергалиева А.И.			<i>Тимергалиева</i>	08.22				
Разработчик	Журавлева А.В.			<i>Журавлева</i>	08.22				
Н. контр.	Алешина А.М.			<i>Алешина</i>	08.22				
Нач. отд.	Гнетова Н.Ю.			<i>Гнетова</i>	08.22	Схема конструктивных и планировочных решений. М 1:5000	 ООО НПО "Инжгеопроект" 109052, г. Москва, Рязанский проспект, д.2 стр.49		

Схема конструктивных и планировочных решений.



Линия совмещения с Листом 181



Линия совмещения с Листом 179


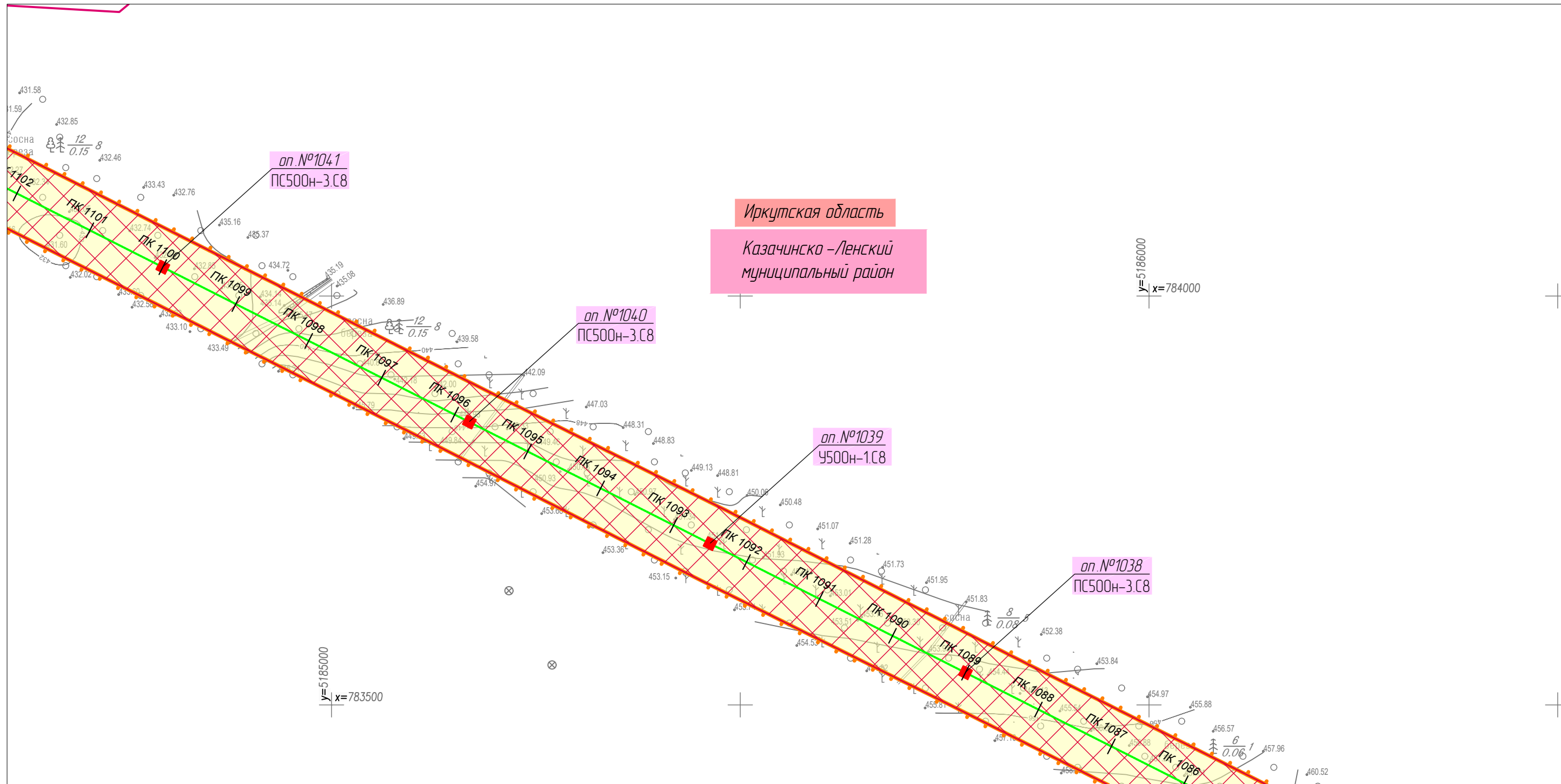
						Иркутская область, Казачинско-Ленский район, Киренский район, Усть-Кутский район			
						Документация по планировке территории для размещения объектов энергетики федерального значения «ВЛ 500 кВ Нижнеангарская - Усть-Кут №2»			
Изм.	Кол.уч.	Лист	№ док.	Подп.	Дата	Материалы по обоснованию проекта планировки территории. Графическая часть.	Стадия	Лист	Листов
Разработчик	Мароховский А.А.			<i>Мароховский</i>	08.22		ППТ- 4.6	180	318
Разработчик	Тимергалиева А.И.			<i>Тимергалиева</i>	08.22				
Разработчик	Журавлева А.В.			<i>Журавлева</i>	08.22				
Н. контр.	Алешина А.М.			<i>Алешина</i>	08.22				
Нач. отд.	Гнетова Н.Ю.			<i>Гнетова</i>	08.22	Схема конструктивных и планировочных решений. М 1:5000	 ООО НПО "Инжгеопроект" 109052, г. Москва, Рязанский проспект, д.2 стр.49		

Схема конструктивных и планировочных решений.



Линия совмещения с Листом 182



Линия совмещения с Листом 180


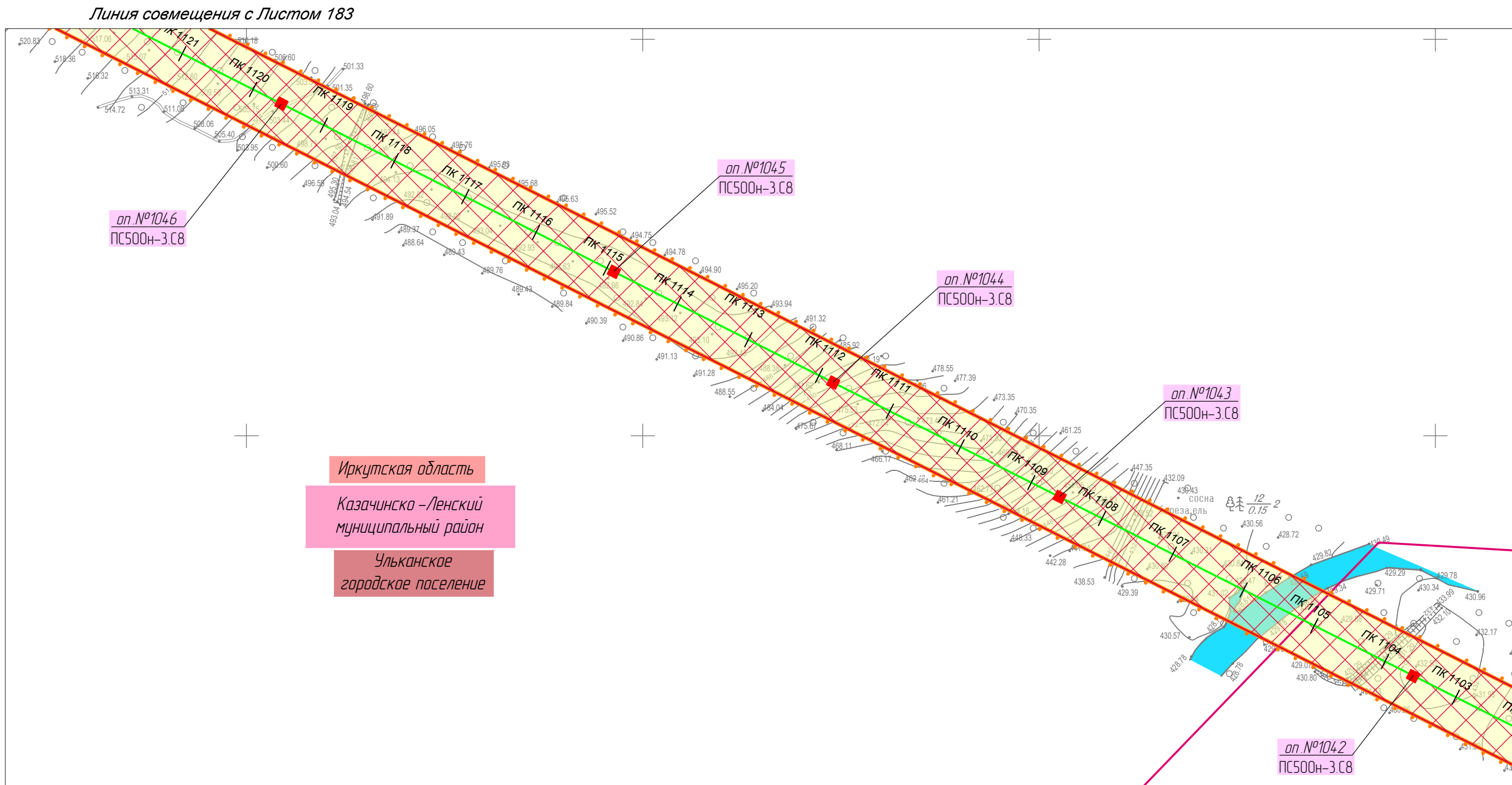
						Иркутская область, Казачинско-Ленский район, Киренский район, Усть-Кутский район			
						Документация по планировке территории для размещения объектов энергетики федерального значения «ВЛ 500 кВ Нижнеангарская - Усть-Кут №2»			
Изм.	Кол.уч.	Лист	№ док.	Подп.	Дата	Материалы по обоснованию проекта планировки территории. Графическая часть.	Стадия	Лист	Листов
Разработчик	Мароховский А.А.			<i>Мароховский</i>	08.22		ППТ- 4.6	181	318
Разработчик	Тимергалиева А.И.			<i>Тимергалиева</i>	08.22				
Разработчик	Журавлева А.В.			<i>Журавлева</i>	08.22				
Н. контр.	Алешина А.М.			<i>Алешина</i>	08.22				
Нач. отд.	Гнетова Н.Ю.			<i>Гнетова</i>	08.22	Схема конструктивных и планировочных решений. М 1:5000	 ООО НПО "Инжгеопроект" 109052, г. Москва, Рязанский проспект, д.2 стр.49		

Схема конструктивных и планировочных решений.



Иркутская область
 Казачинско-Ленский
 муниципальный район
 Ульканское
 городское поселение


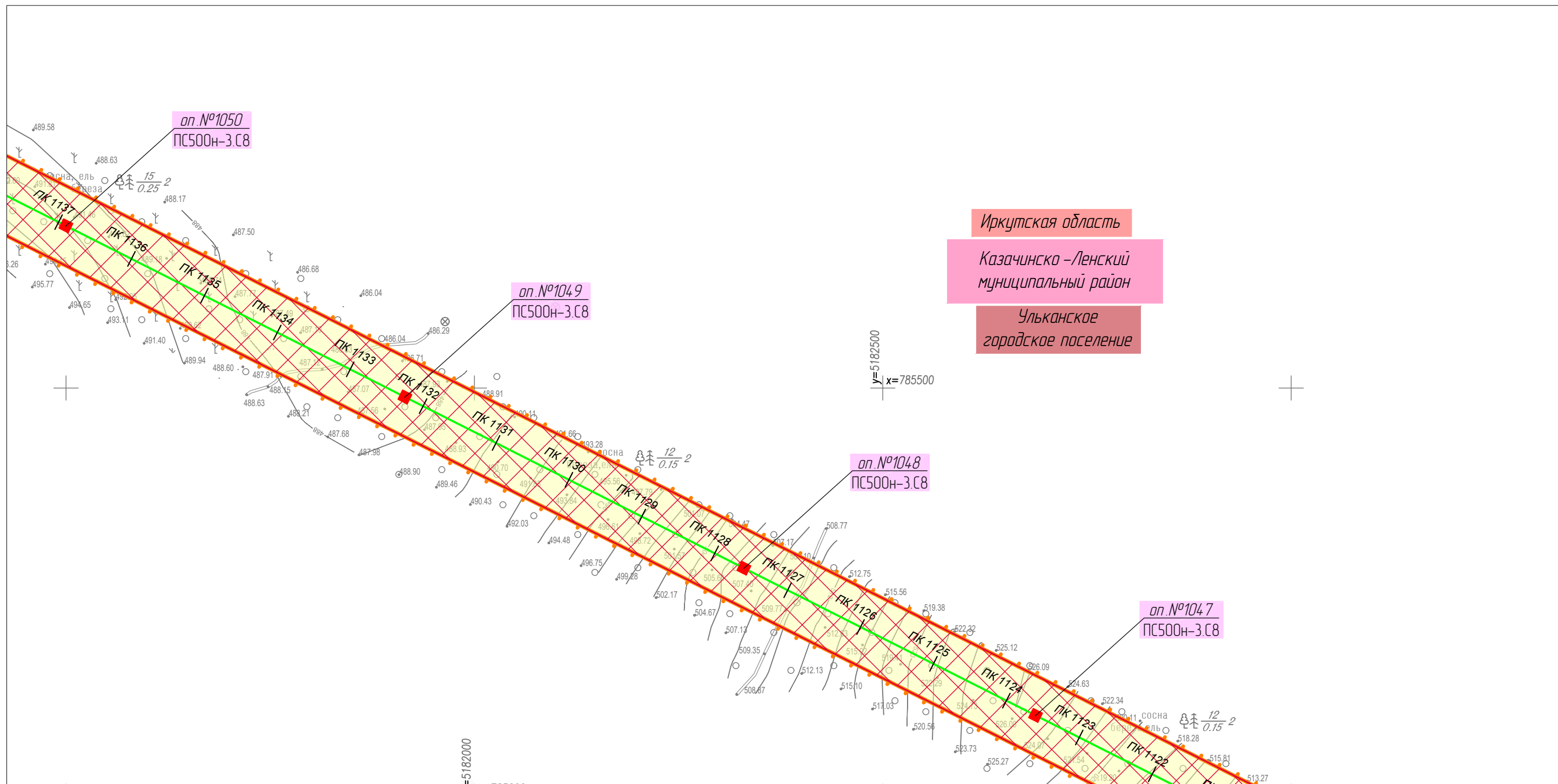
						Иркутская область, Казачинско-Ленский район, Киренский район, Усть-Кутский район			
						Документация по планировке территории для размещения объектов энергетики федерального значения «ВЛ 500 кВ Нижнеангарская - Усть-Кут №2»			
Изм.	Кол.уч.	Лист	№ док.	Подп.	Дата	Материалы по обоснованию проекта планировки территории. Графическая часть.	Стадия	Лист	Листов
Разработчик	Мароховский А.А.			<i>Мароховский</i>	08.22		ППТ- 4.6	182	318
Разработчик	Тимергалиева А.И.			<i>Тимергалиева</i>	08.22				
Разработчик	Журавлева А.В.			<i>Журавлева</i>	08.22				
Н. контр.	Алешина А.М.			<i>Алешина</i>	08.22				
Нач. отд.	Гнетова Н.Ю.			<i>Гнетова</i>	08.22	Схема конструктивных и планировочных решений. М 1:5000	 ООО НПО "Инжгеопроект" 109052, г. Москва, Рязанский проспект, д.2 стр.49		

Схема конструктивных и планировочных решений.



Линия совмещения с Листом 184



Казачинско-Ленский муниципальный район

Ульканское городское поселение

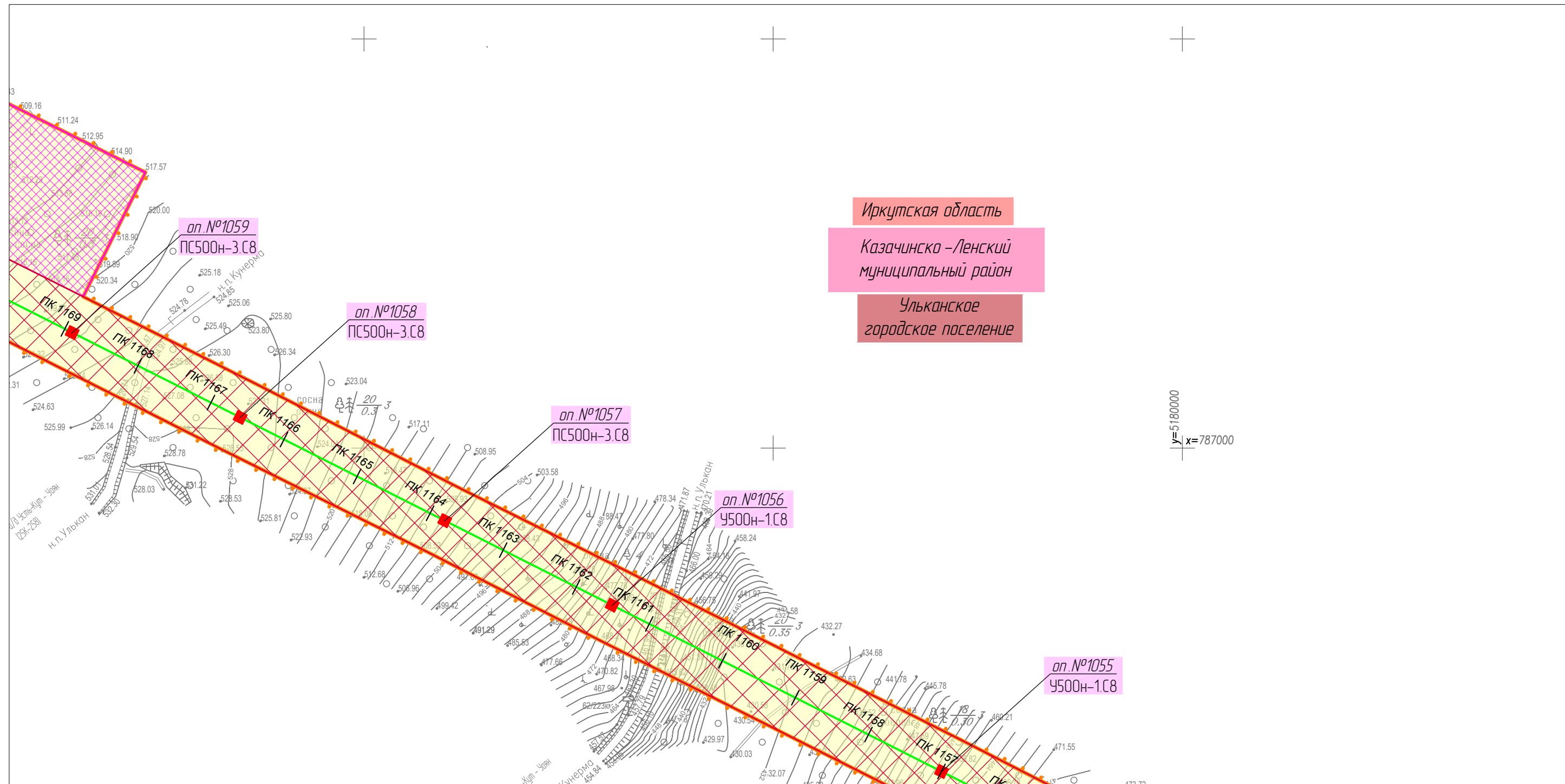
Линия совмещения с Листом 182

						Иркутская область, Казачинско-Ленский район, Киренский район, Усть-Кутский район			
						Документация по планировке территории для размещения объектов энергетики федерального значения «ВЛ 500 кВ Нижнеангарская - Усть-Кут №2»			
Изм.	Кол.уч.	Лист	№ док.	Подп.	Дата	Материалы по обоснованию проекта планировки территории. Графическая часть.	Стадия	Лист	Листов
Разработчик	Мароховский А.А.			<i>Мароховский</i>	08.22		ППТ- 4.6	183	318
Разработчик	Тимергалиева А.И.			<i>Тимергалиева</i>	08.22				
Разработчик	Журавлева А.В.			<i>Журавлева</i>	08.22				
Н. контр.	Алешина А.М.			<i>Алешина</i>	08.22				
Нач. отд.	Гнетова Н.Ю.			<i>Гнетова</i>	08.22	Схема конструктивных и планировочных решений. М 1:5000	 ООО НПО "Инжгеопроект" 109052, г. Москва, Рязанский проспект, д.2 стр.49		


Схема конструктивных и планировочных решений.



Линия совмещения с Листом 186

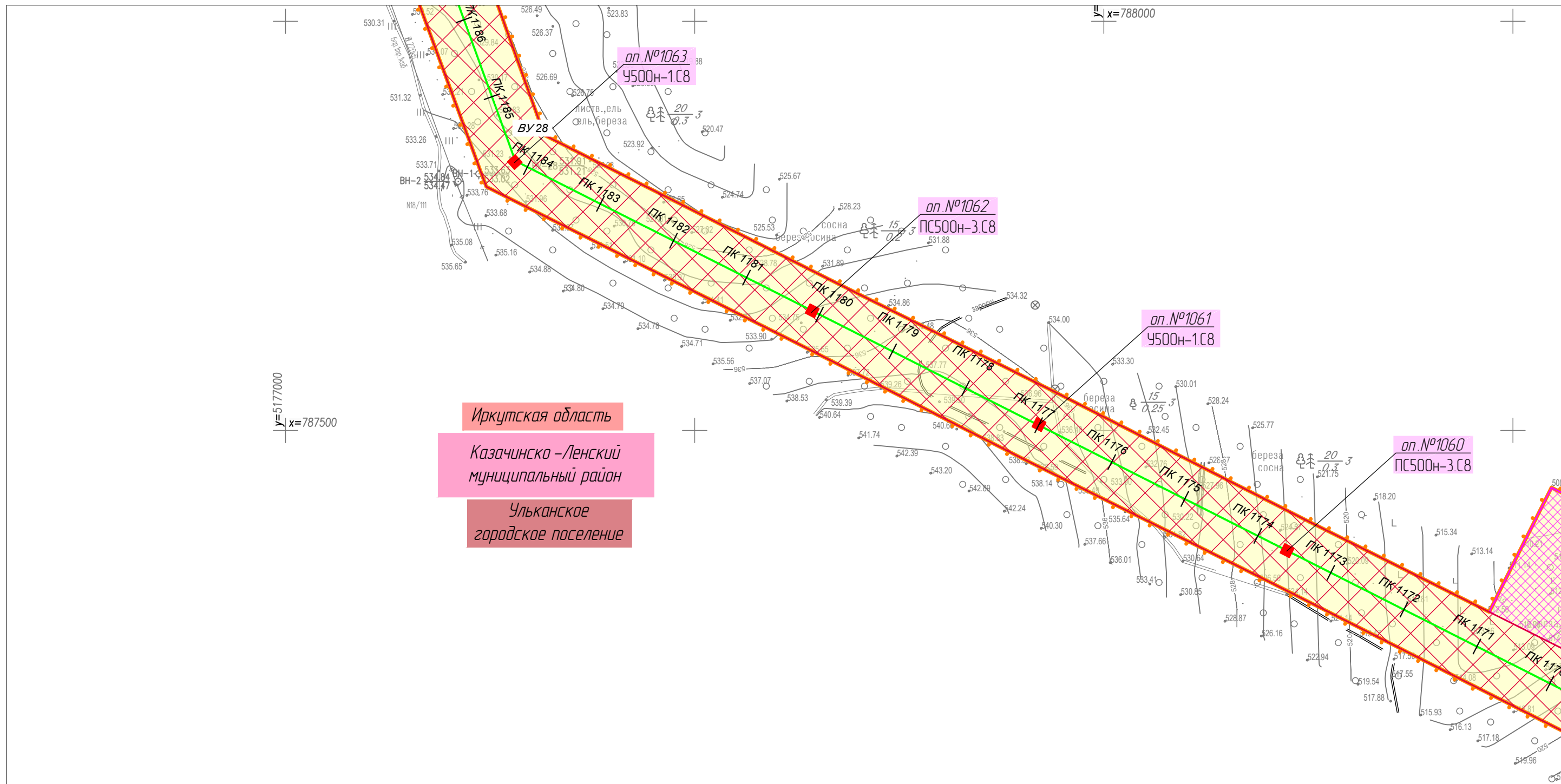


Линия совмещения с Листом 184

						Иркутская область, Казачинско-Ленский район, Киренский район, Усть-Кутский район			
						Документация по планировке территории для размещения объектов энергетики федерального значения «ВЛ 500 кВ Нижнеангарская - Усть-Кут №2»			
Изм.	Кол.уч.	Лист	№ док.	Подп.	Дата	Материалы по обоснованию проекта планировки территории. Графическая часть.	Стадия	Лист	Листов
Разработчик	Мароховский А.А.			<i>Мароховский</i>	08.22		ППТ- 4.6	185	318
Разработчик	Тимергалиева А.И.			<i>Тимергалиева</i>	08.22				
Разработчик	Журавлева А.В.			<i>Журавлева</i>	08.22				
Н. контр.	Алешина А.М.			<i>Алешина</i>	08.22				
Нач. отд.	Гнетова Н.Ю.			<i>Гнетова</i>	08.22	Схема конструктивных и планировочных решений. М 1:5000	 ООО НПО "Инжгеопроект" 109052, г. Москва, Рязанский проспект, д.2 стр.49		



Линия совмещения с Листом 197



у=5177000
х=787500

Иркутская область
Казачинско-Ленский
муниципальный район
Ульканское
городское поселение

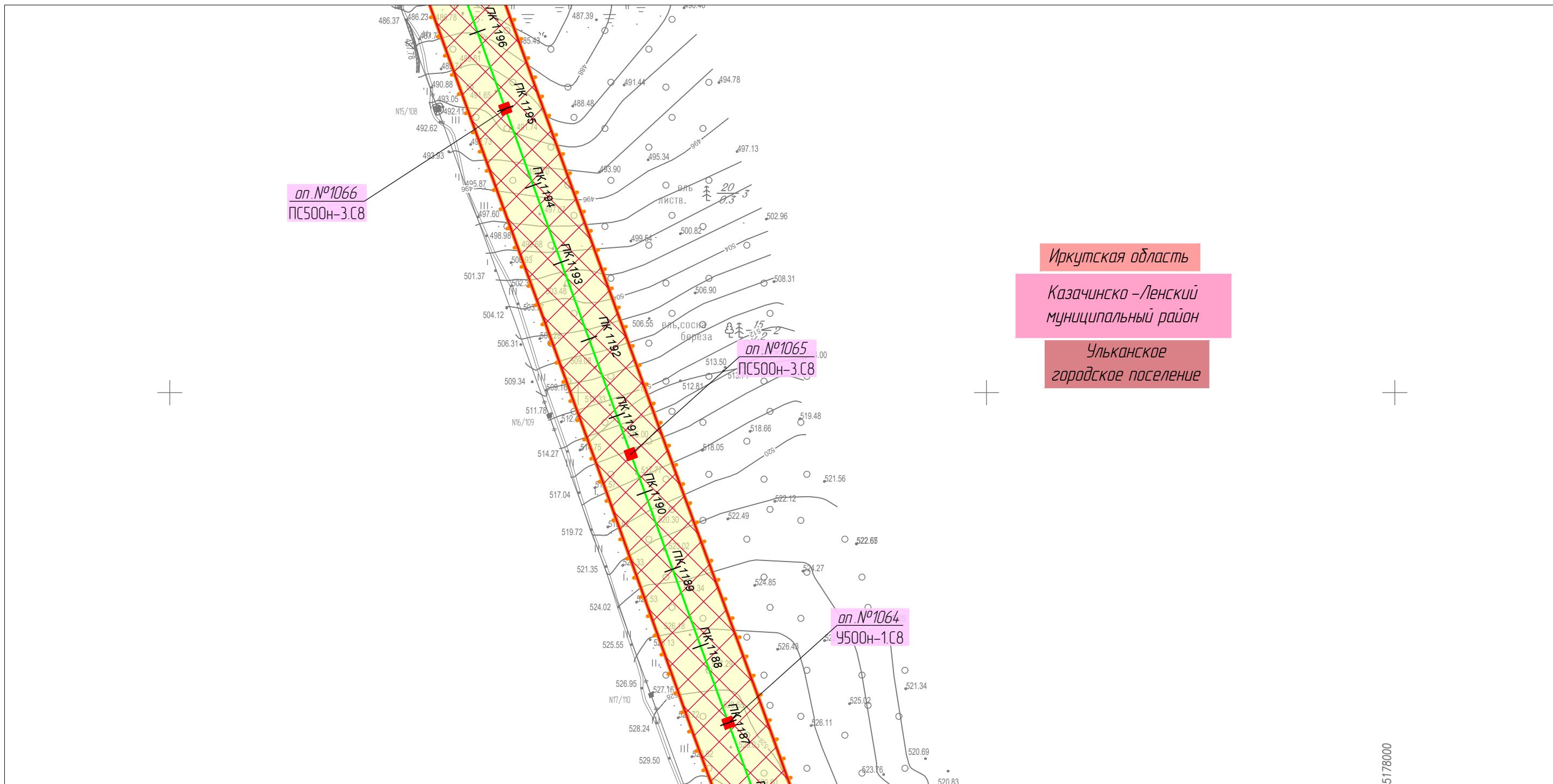
Линия совмещения с Листом 185

						Иркутская область, Казачинско-Ленский район, Киренский район, Усть-Кутский район			
						Документация по планировке территории для размещения объектов энергетики федерального значения «ВЛ 500 кВ Нижнеангарская - Усть-Кут №2»			
Изм.	Кол.уч.	Лист	№ док.	Подп.	Дата	Материалы по обоснованию проекта планировки территории. Графическая часть.	Стадия	Лист	Листов
Разработчик	Мароховский А.А.			<i>Мароховский</i>	08.22		ППТ- 4.6	186	318
Разработчик	Тимергалиева А.И.			<i>Тимергалиева</i>	08.22				
Разработчик	Журавлева А.В.			<i>Журавлева</i>	08.22				
Н. контр.	Алешина А.М.			<i>Алешина</i>	08.22				
Нач. отд.	Гнетова Н.Ю.			<i>Гнетова</i>	08.22	Схема конструктивных и планировочных решений. М 1:5000	 ООО НПО "Инжгеопроект" 109052, г. Москва, Рязанский проспект, д.2 стр.49		

Схема конструктивных и планировочных решений.




Линия совмещения с Листом 188



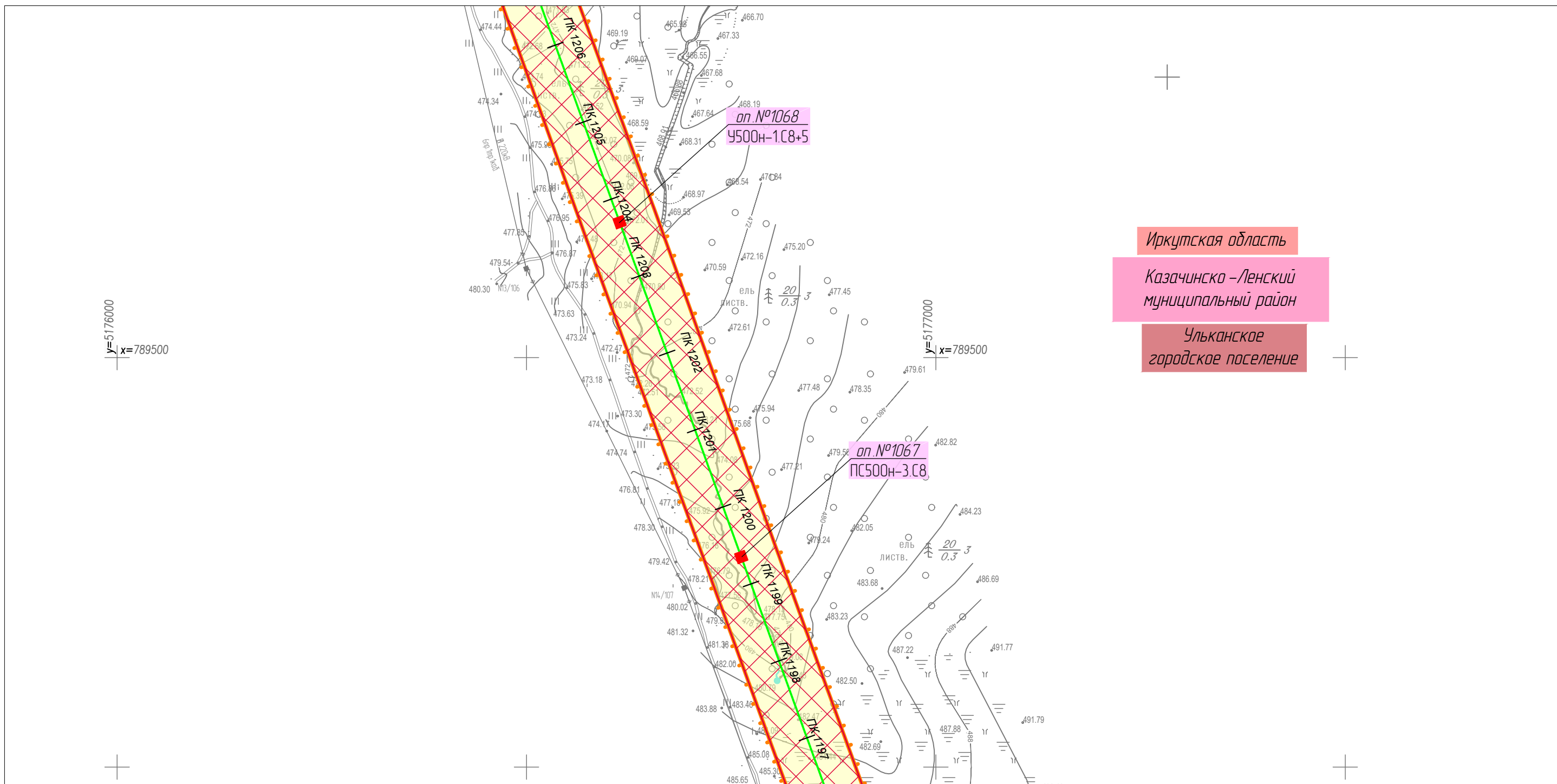
Иркутская область
Казачинско-Ленский
муниципальный район
Ульканское
городское поселение

Линия совмещения с Листом 186

						Иркутская область, Казачинско-Ленский район, Киренский район, Усть-Кутский район			
						Документация по планировке территории для размещения объектов энергетики федерального значения «ВЛ 500 кВ Нижнеангарская - Усть-Кут №2»			
Изм.	Кол.уч.	Лист	№ док.	Подп.	Дата	Материалы по обоснованию проекта планировки территории. Графическая часть.	Стадия	Лист	Листов
Разработчик	Мароховский А.А.			<i>Мароховский</i>	08.22		ППТ- 4.6	187	318
Разработчик	Тимергалиева А.И.			<i>Тимергалиева</i>	08.22				
Разработчик	Журавлева А.В.			<i>Журавлева</i>	08.22				
Н. контр.	Алешина А.М.			<i>Алешина</i>	08.22				
Нач. отд.	Гнетова Н.Ю.			<i>Гнетова</i>	08.22	Схема конструктивных и планировочных решений. М 1:5000	 ООО НПО "Инжгеопроект" 109052, г. Москва, Рязанский проспект, д.2 стр.49		




Линия совмещения с Листом 189



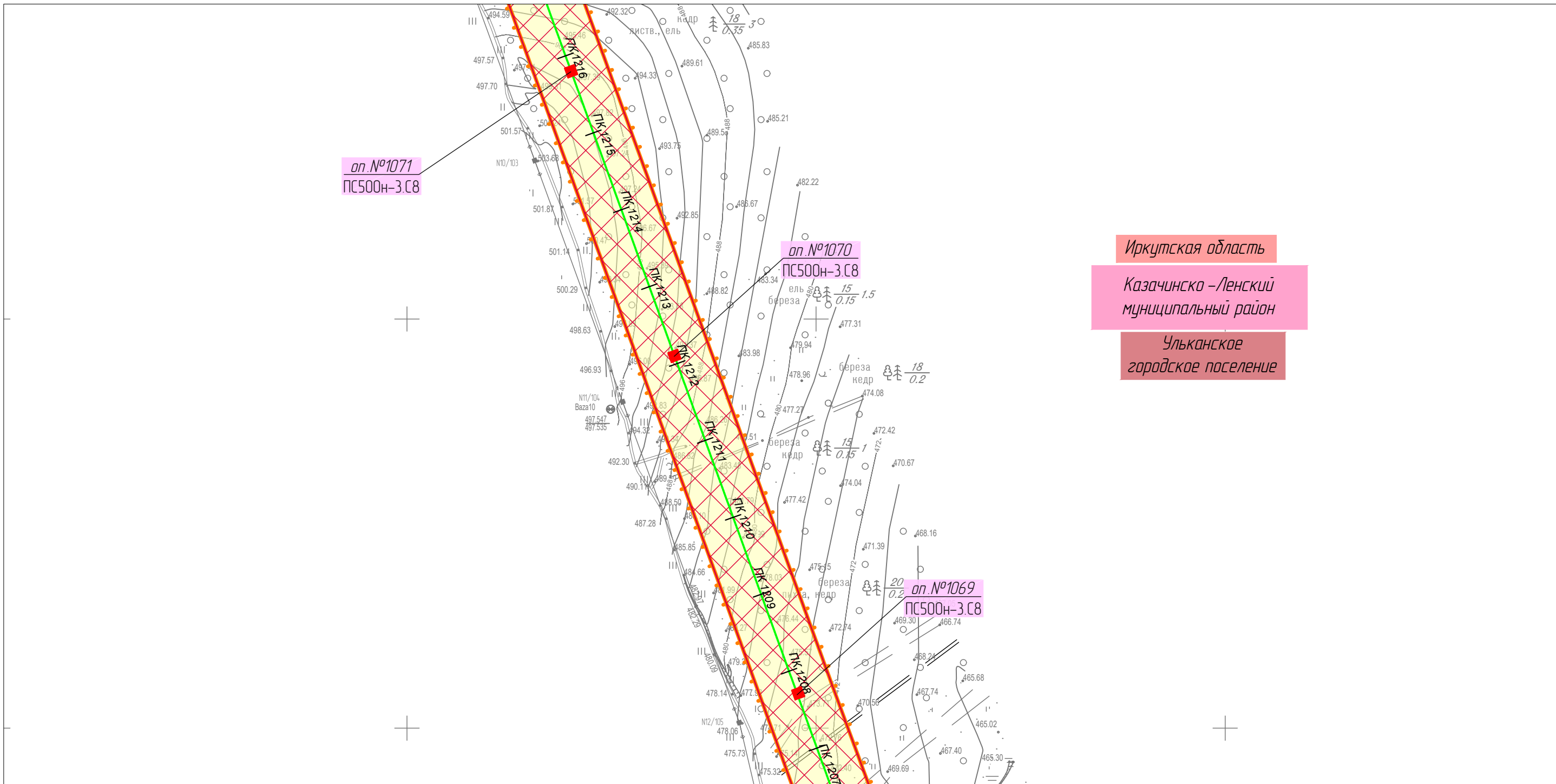
Иркутская область
 Казачинско-Ленский
 муниципальный район
 Ульканское
 городское поселение


Линия совмещения с Листом 187

						Иркутская область, Казачинско-Ленский район, Киренский район, Усть-Кутский район			
						Документация по планировке территории для размещения объектов энергетики федерального значения «ВЛ 500 кВ Нижнеангарская - Усть-Кут №2»			
Изм.	Кол.уч.	Лист	№ док.	Подп.	Дата	Материалы по обоснованию проекта планировки территории. Графическая часть.	Стадия	Лист	Листов
Разработчик	Мароховский А.А.			<i>Мароховский</i>	08.22		ППТ- 4.6	188	318
Разработчик	Тимергалиева А.И.			<i>Тимергалиева</i>	08.22				
Разработчик	Журавлева А.В.			<i>Журавлева</i>	08.22				
Н. контр.	Алешина А.М.			<i>Алешина</i>	08.22				
Нач. отд.	Гнетова Н.Ю.			<i>Гнетова</i>	08.22	Схема конструктивных и планировочных решений. М 1:5000	 ООО НПО "Инжгеопроект" 109052, г. Москва, Рязанский проспект, д.2 стр.49		



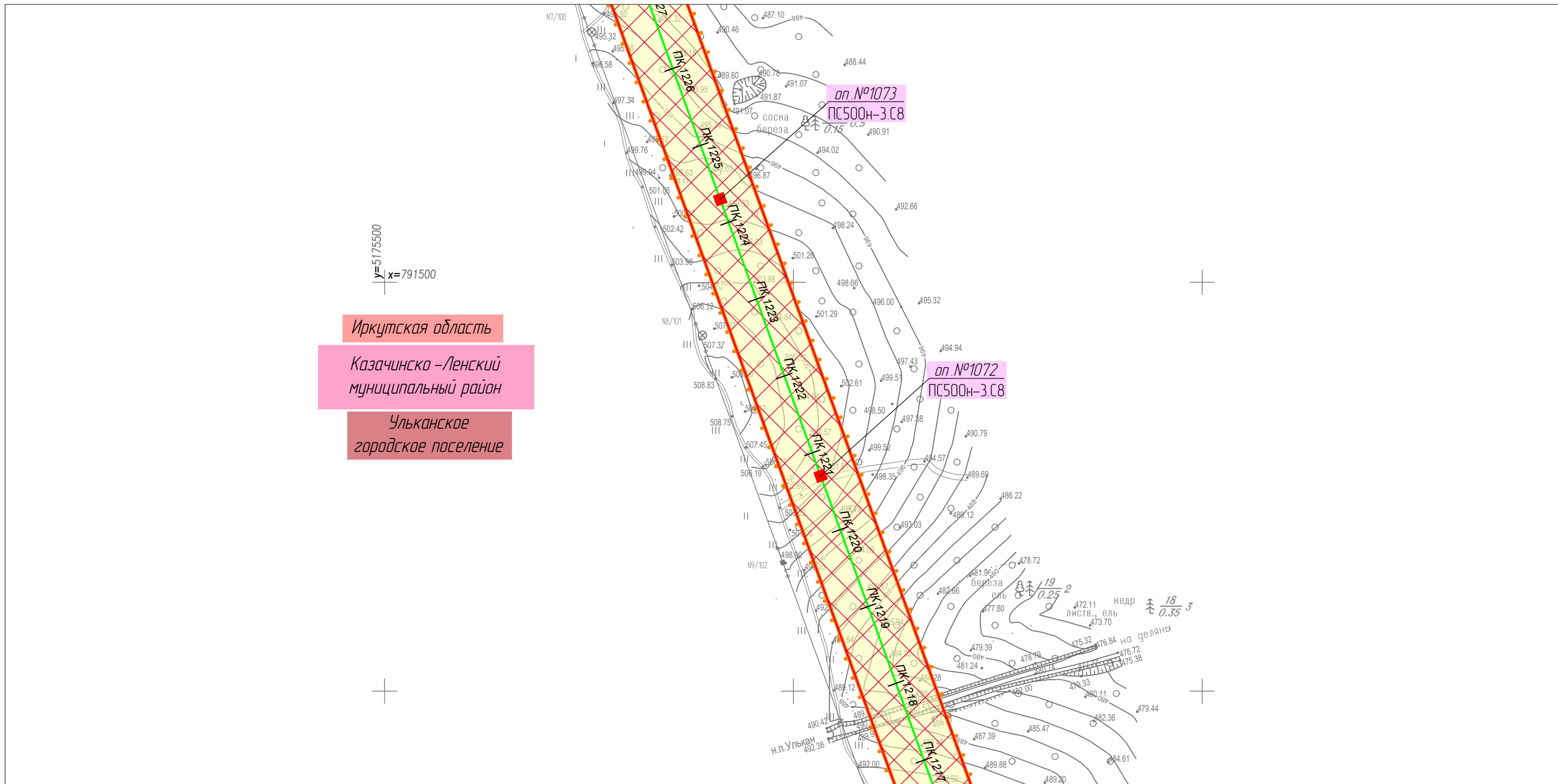
Линия совмещения с Листом 190



						Иркутская область, Казачинско-Ленский район, Киренский район, Усть-Кутский район			
						Документация по планировке территории для размещения объектов энергетики федерального значения «ВЛ 500 кВ Нижнеангарская - Усть-Кут №2»			
Изм.	Кол.уч.	Лист	№ док.	Подп.	Дата	Материалы по обоснованию проекта планировки территории. Графическая часть.	Стадия	Лист	Листов
Разработчик	Мароховский А.А.			<i>Мароховский</i>	08.22		ППТ- 4.6	189	318
Разработчик	Тимергалиева А.И.			<i>Тимергалиева</i>	08.22				
Разработчик	Журавлева А.В.			<i>Журавлева</i>	08.22				
Н. контр.	Алешина А.М.			<i>Алешина</i>	08.22				
Нач. отд.	Гнетова Н.Ю.			<i>Гнетова</i>	08.22	Схема конструктивных и планировочных решений. М 1:5000		 ООО НПО "Инжгеопроект" 109052, г. Москва, Рязанский проспект, д.2 стр.49	



Линия совмещения с Листом 191



Линия совмещения с Листом 189


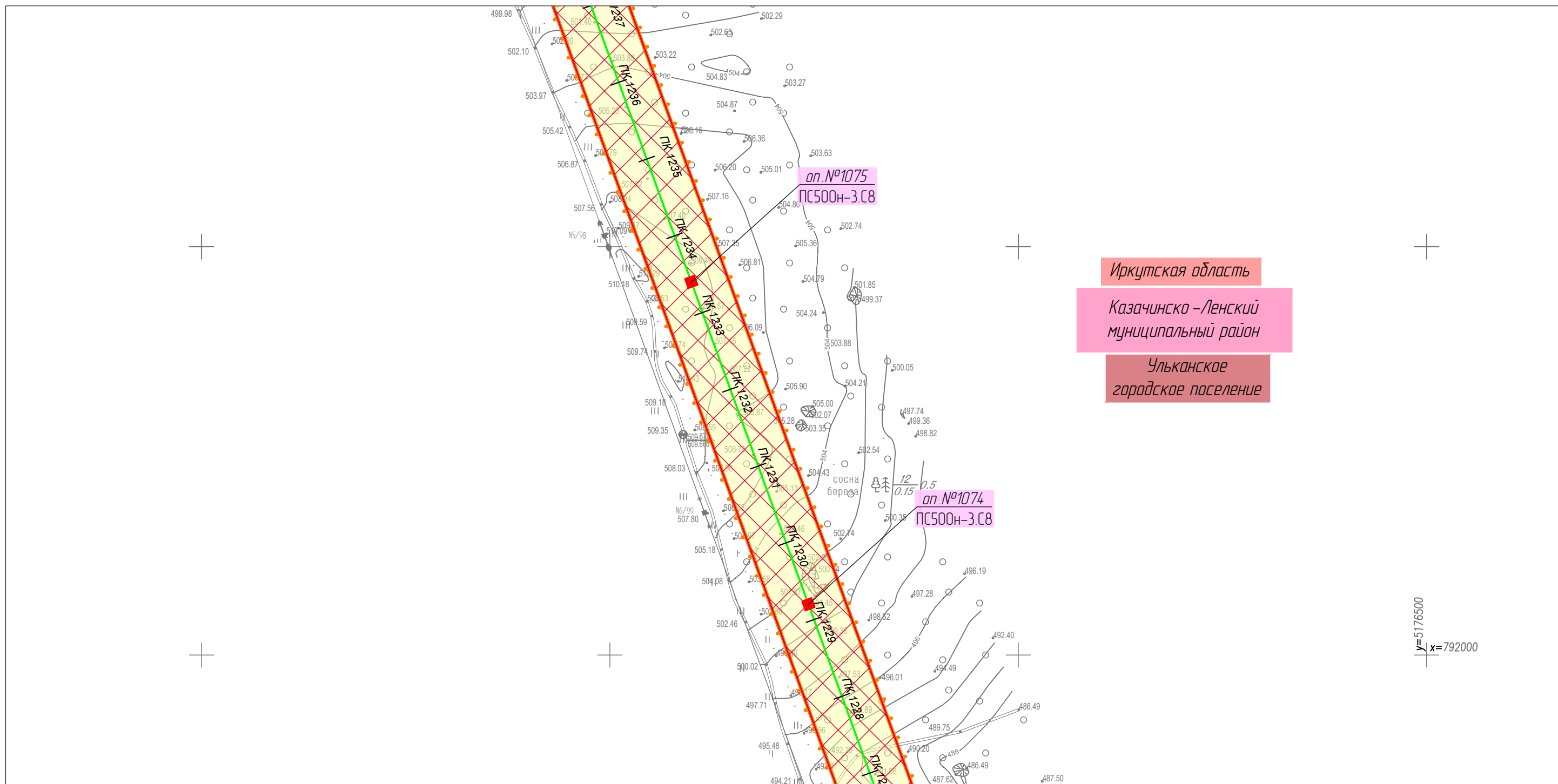
						Иркутская область, Казачинско-Ленский район, Киренский район, Усть-Кутский район			
						Документация по планировке территории для размещения объектов энергетики федерального значения «ВЛ 500 кВ Нижнеангарская - Усть-Кут №2»			
Изм.	Кол.уч.	Лист	№ док.	Подп.	Дата	Материалы по обоснованию проекта планировки территории. Графическая часть.	Стадия	Лист	Листов
Разработчик	Мароховский А.А.			<i>Мароховский</i>	08.22		ППТ- 4.6	190	318
Разработчик	Тимергалиева А.И.			<i>Тимергалиева</i>	08.22				
Разработчик	Журавлева А.В.			<i>Журавлева</i>	08.22				
Н. контр.	Алешина А.М.			<i>Алешина</i>	08.22				
Нач. отд.	Гнетова Н.Ю.			<i>Гнетова</i>	08.22	Схема конструктивных и планировочных решений. М 1:5000	 ООО НПО "Инжгеопроект" 109052, г. Москва, Рязанский проспект, д.2 стр.49		

Схема конструктивных и планировочных решений.



Линия совмещения с Листом 192



Иркутская область
Казачинско-Ленский
муниципальный район
Ульканское
городское поселение

Линия совмещения с Листом 190


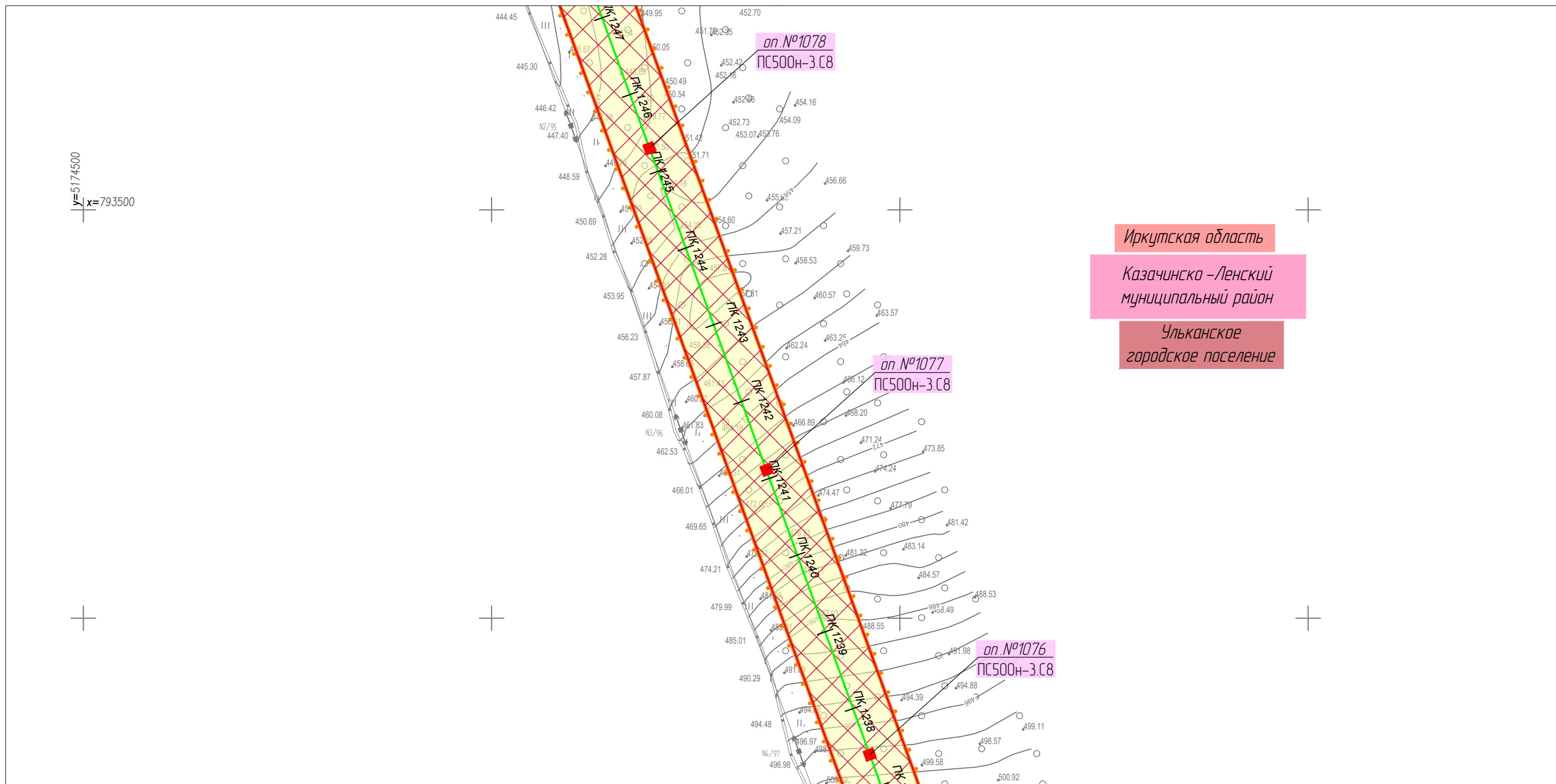
						Иркутская область, Казачинско-Ленский район, Киренский район, Усть-Кутский район			
						Документация по планировке территории для размещения объектов энергетики федерального значения «ВЛ 500 кВ Нижнеангарская - Усть-Кут №2»			
Изм.	Кол.уч.	Лист	№ док.	Подп.	Дата	Материалы по обоснованию проекта планировки территории. Графическая часть.	Стадия	Лист	Листов
Разработчик	Мароховский А.А.			<i>Мароховский</i>	08.22		ППТ- 4.6	191	318
Разработчик	Тимергалиева А.И.			<i>Тимергалиева</i>	08.22				
Разработчик	Журавлева А.В.			<i>Журавлева</i>	08.22				
Н. контр.	Алешина А.М.			<i>Алешина</i>	08.22				
Нач. отд.	Гнетова Н.Ю.			<i>Гнетова</i>	08.22	Схема конструктивных и планировочных решений. М 1:5000	 ООО НПО "Инжгеопроект" 109052, г. Москва, Рязанский проспект, д.2 стр.49		

Схема конструктивных и планировочных решений.



Линия совмещения с Листом 193



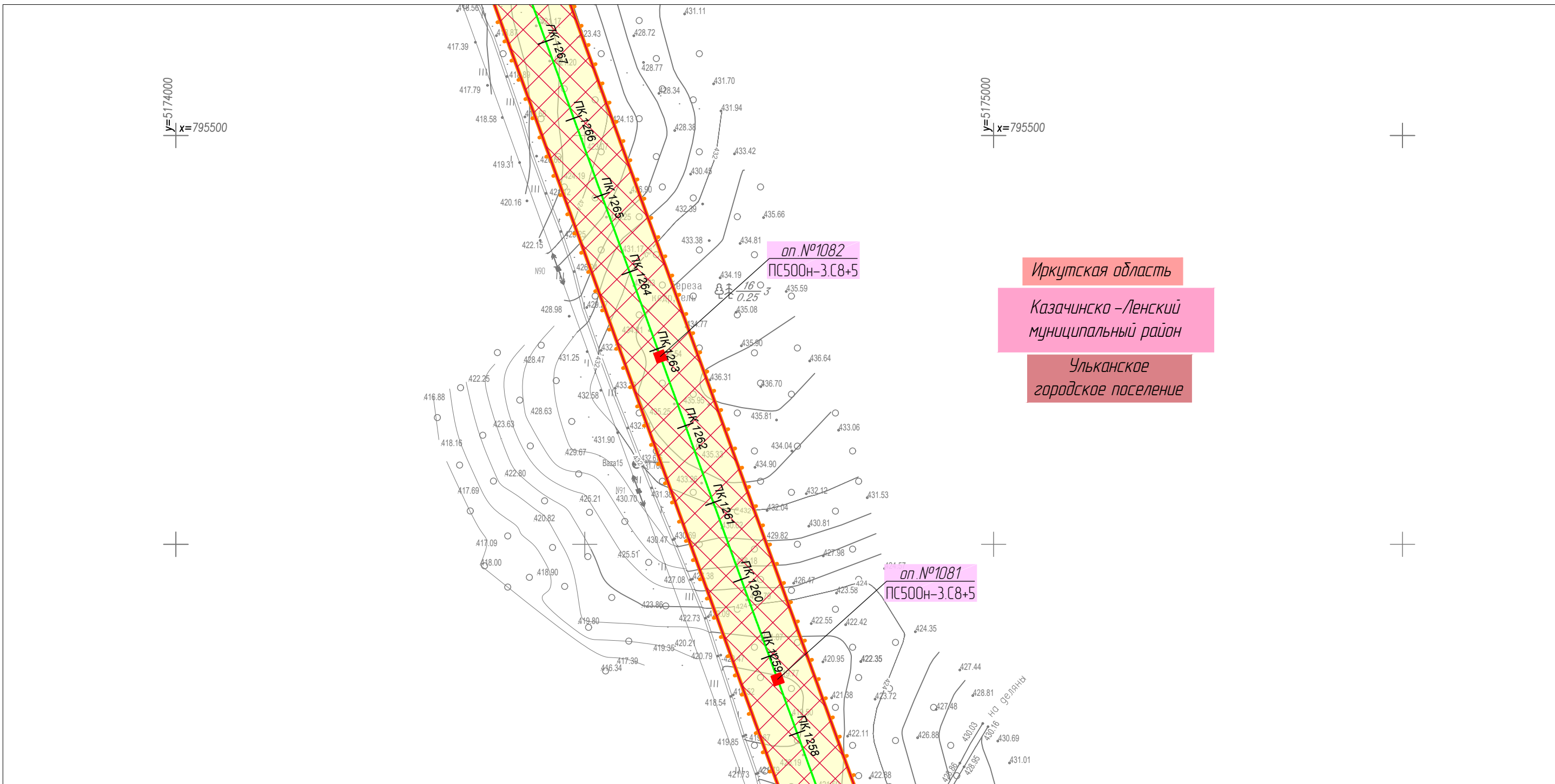
Иркутская область
 Казачинско-Ленский
 муниципальный район
 Ульканское
 городское поселение

Линия совмещения с Листом 191

						Иркутская область, Казачинско-Ленский район, Киренский район, Усть-Кутский район			
						Документация по планировке территории для размещения объектов энергетики федерального значения «ВЛ 500 кВ Нижнеангарская - Усть-Кут №2»			
Изм.	Кол.уч.	Лист	№ док.	Подп.	Дата	Материалы по обоснованию проекта планировки территории. Графическая часть.	Стадия	Лист	Листов
Разработчик	Мароховский А.А.			<i>Мароховский</i>	08.22		ППТ- 4.6	192	318
Разработчик	Тимергалиева А.И.			<i>Тимергалиева</i>	08.22				
Разработчик	Журавлева А.В.			<i>Журавлева</i>	08.22				
Н. контр.	Алешина А.М.			<i>Алешина</i>	08.22		Схема конструктивных и планировочных решений. М 1:5000		
Нач. отд.	Гнетова Н.Ю.			<i>Гнетова</i>	08.22				
						ООО НПО "Инжгеопроект" 109052, г. Москва, Рязанский проспект, д.2 стр.49			



Линия совмещения с Листом 195



Иркутская область
Казачинско-Ленский
муниципальный район
Ульканское
городское поселение

Линия совмещения с Листом 193


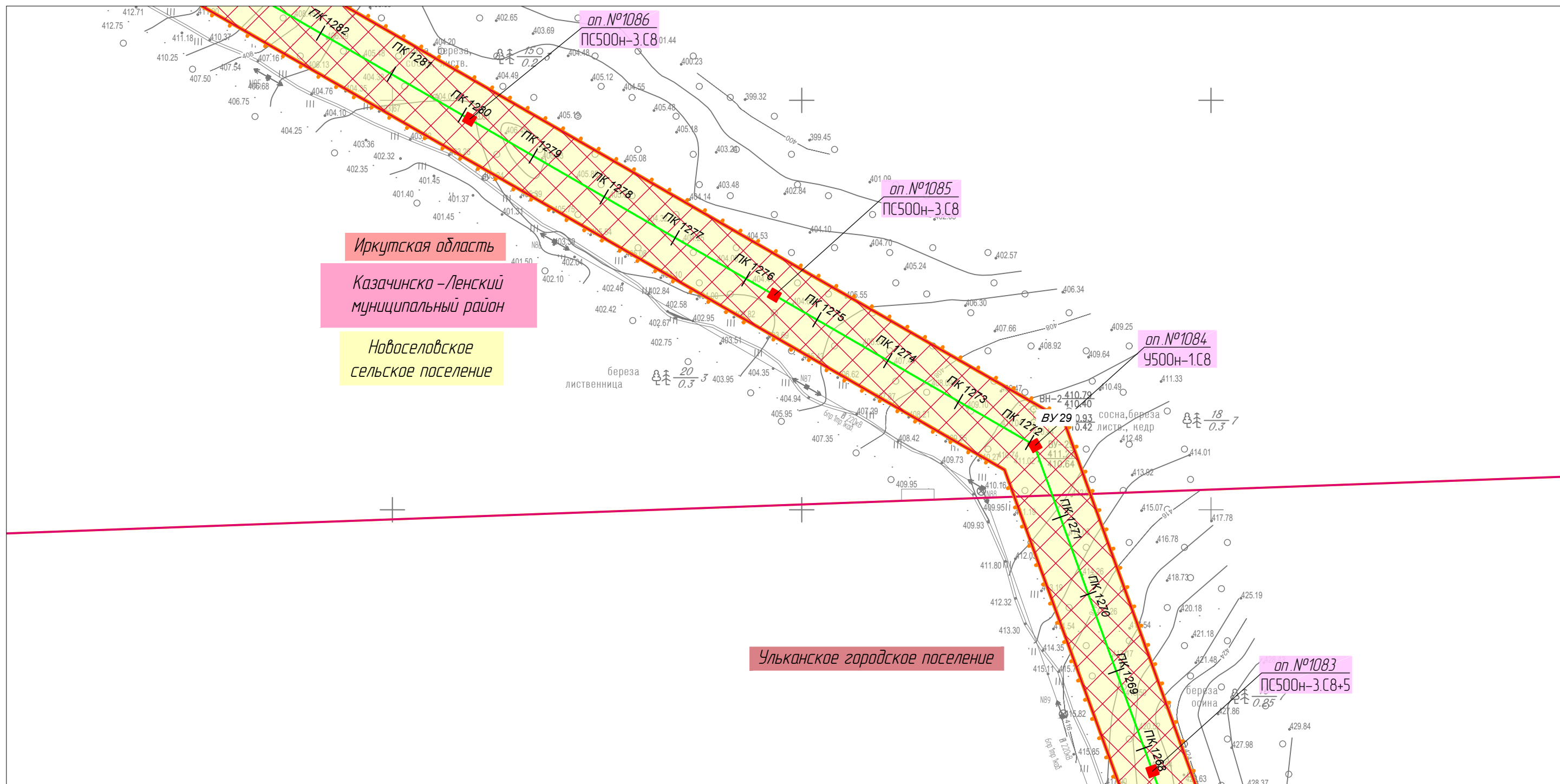
						Иркутская область, Казачинско-Ленский район, Киренский район, Усть-Кутский район			
						Документация по планировке территории для размещения объектов энергетики федерального значения «ВЛ 500 кВ Нижнеангарская - Усть-Кут №2»			
Изм.	Кол.уч.	Лист	№ док.	Подп.	Дата	Материалы по обоснованию проекта планировки территории. Графическая часть.	Стадия	Лист	Листов
Разработчик	Мароховский А.А.			<i>Мароховский</i>	08.22		ППТ- 4.6	194	318
Разработчик	Тимергалиева А.И.			<i>Тимергалиева</i>	08.22				
Разработчик	Журавлева А.В.			<i>Журавлева</i>	08.22				
Н. контр.	Алешина А.М.			<i>Алешина</i>	08.22				
Нач. отд.	Гнетова Н.Ю.			<i>Гнетова</i>	08.22	Схема конструктивных и планировочных решений. М 1:5000		 ООО НПО "Инжгеопроект" 109052, г. Москва, Рязанский проспект, д.2 стр.49	

Схема конструктивных и планировочных решений.



Линия совмещения с Листом 196



Линия совмещения с Листом 194


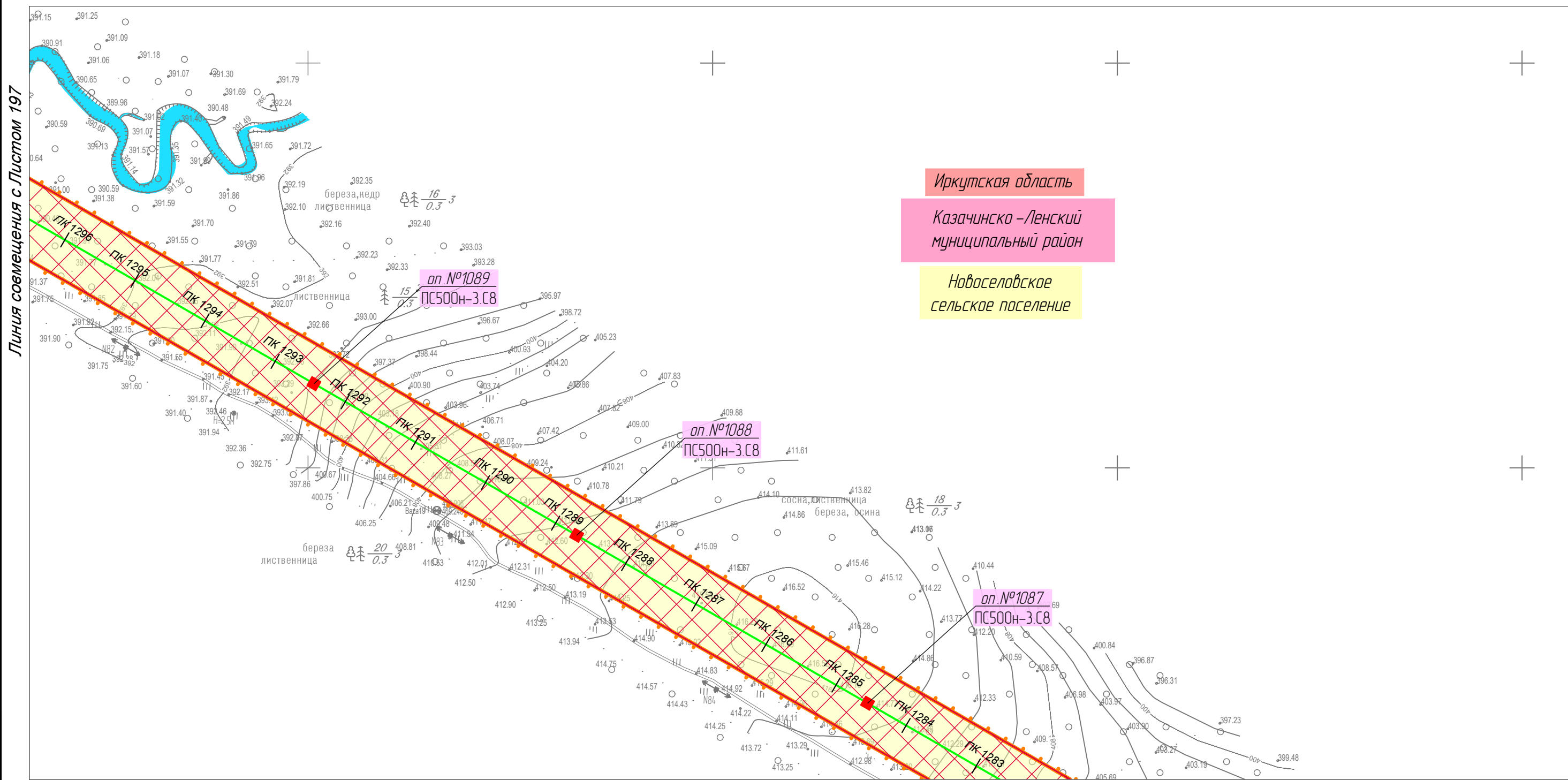
Иркутская область, Казачинско-Ленский район, Киренский район, Усть-Кутский район					
Документация по планировке территории для размещения объектов энергетики федерального значения «ВЛ 500 кВ Нижнеангарская - Усть-Кут №2»					
Изм.	Кол.уч.	Лист	№ док.	Подп.	Дата
Разработчик	Мароховский А.А.			<i>Мароховский</i>	08.22
Разработчик	Тимергалиева А.И.			<i>Тимергалиева</i>	08.22
Разработчик	Журавлева А.В.			<i>Журавлева</i>	08.22
Н. контр.	Алешина А.М.			<i>Алешина</i>	08.22
Нач. отд.	Гнетова Н.Ю.			<i>Гнетова</i>	08.22
Материалы по обоснованию проекта планировки территории. Графическая часть.					
Стадия					
Лист					
Листов					
ППТ- 4.6					
195					
318					
Схема конструктивных и планировочных решений. М 1:5000					
 ООО НПО "Инжгеопроект" 109052, г. Москва, Рязанский проспект, д.2 стр.49					

Схема конструктивных и планировочных решений.



Линия совмещения с Листом 197

Линия совмещения с Листом 195


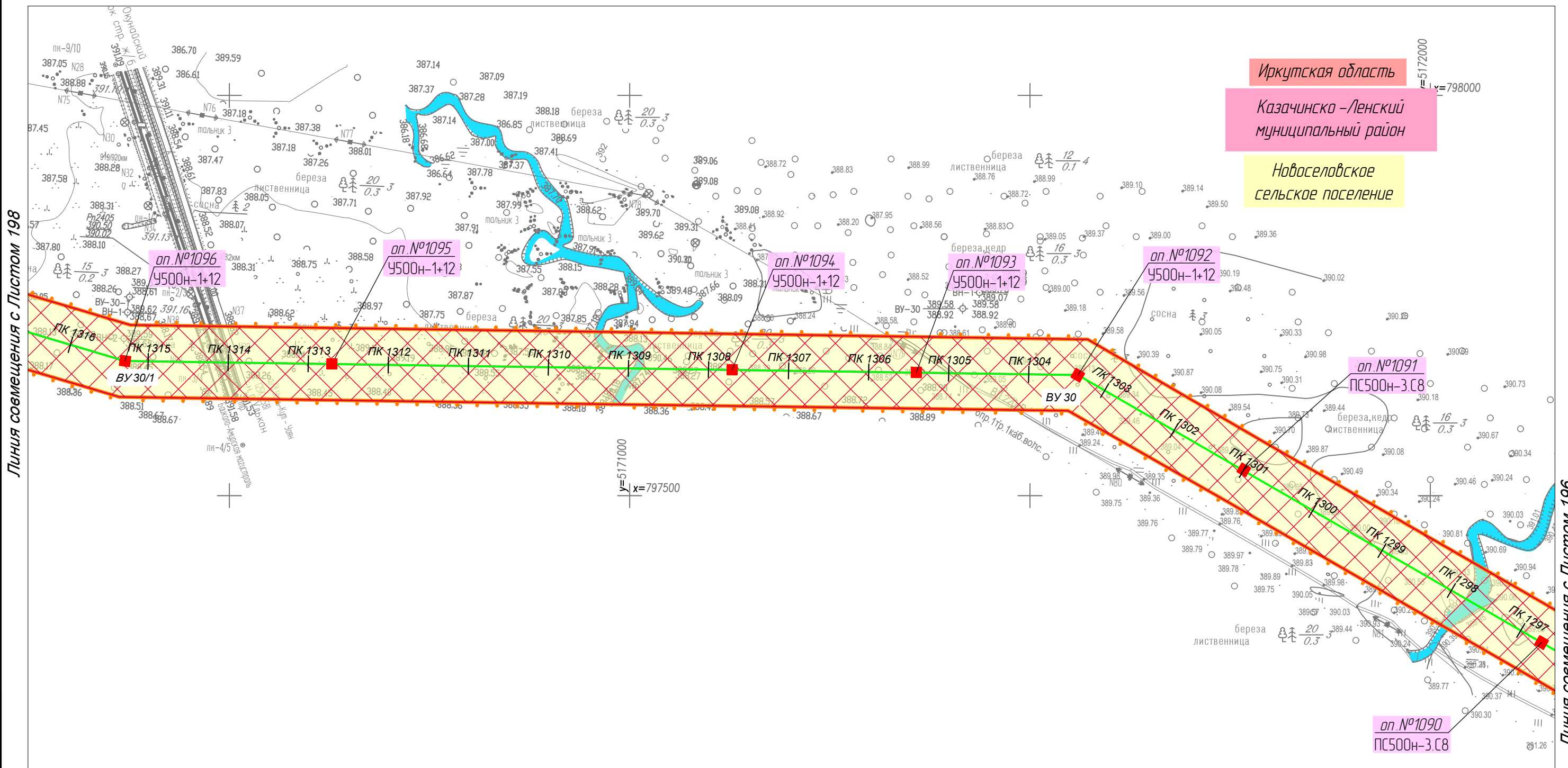
						Иркутская область, Казачинско-Ленский район, Киренский район, Усть-Кутский район			
						Документация по планировке территории для размещения объектов энергетики федерального значения «ВЛ 500 кВ Нижнеангарская - Усть-Кут №2»			
Изм.	Кол.уч.	Лист	№ док.	Подп.	Дата	Материалы по обоснованию проекта планировки территории. Графическая часть.	Стадия	Лист	Листов
Разработчик	Мароховский А.А.			<i>Мароховский</i>	08.22		ППТ- 4.6	196	318
Разработчик	Тимергалиева А.И.			<i>Тимергалиева</i>	08.22				
Разработчик	Журавлева А.В.			<i>Журавлева</i>	08.22				
Н. контр.	Алешина А.М.			<i>Алешина</i>	08.22				
Нач. отд.	Гнетова Н.Ю.			<i>Гнетова</i>	08.22	Схема конструктивных и планировочных решений. М 1:5000	 ООО НПО "Инжгеопроект" 109052, г. Москва, Рязанский проспект, д.2 стр.49		

Схема конструктивных и планировочных решений.

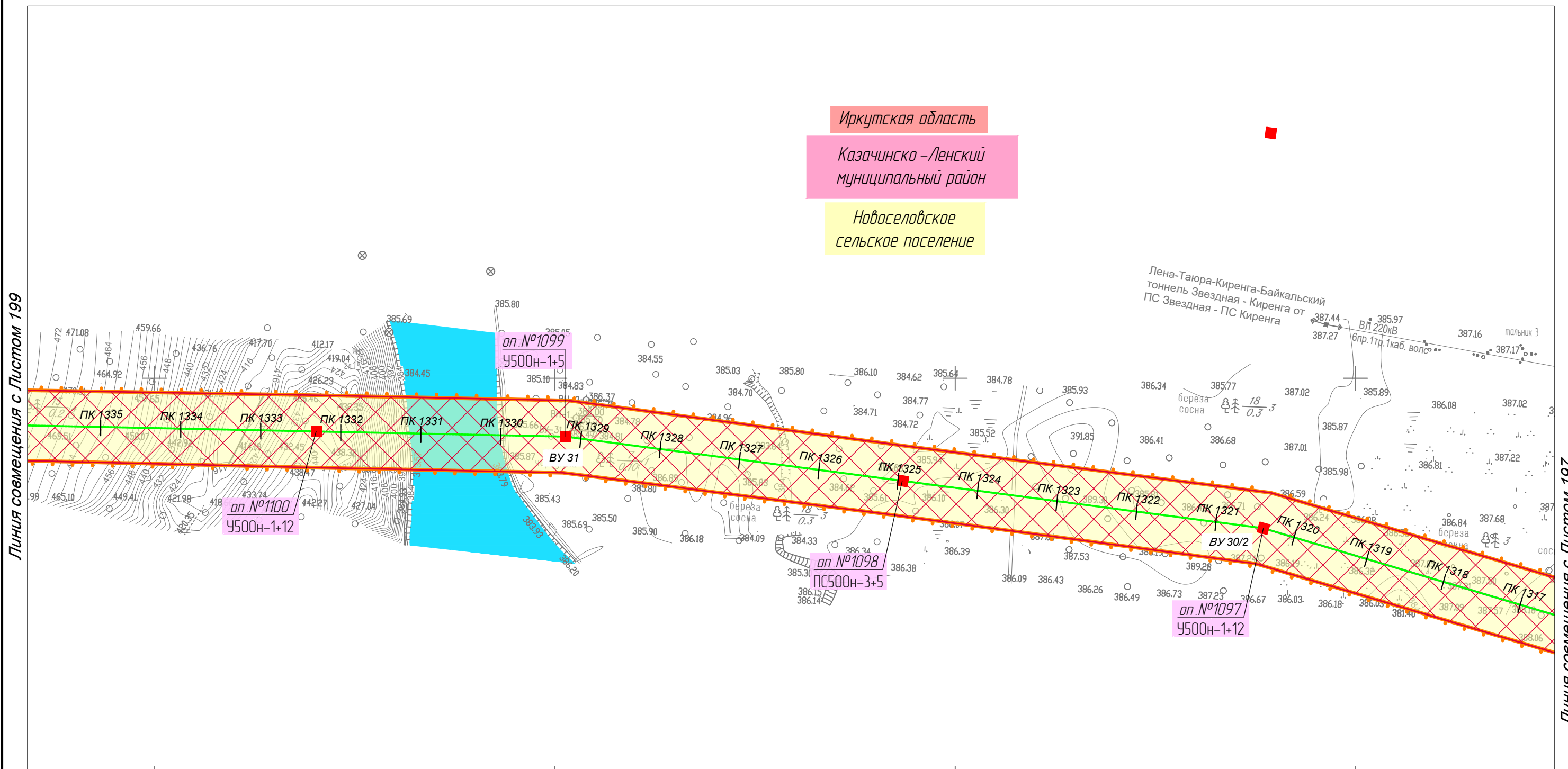


Линия совмещения с Листом 198

Линия совмещения с Листом 196

						Иркутская область, Казачинско-Ленский район, Киренский район, Усть-Кутский район			
						Документация по планировке территории для размещения объектов энергетики федерального значения «ВЛ 500 кВ Нижнеангарская - Усть-Кут №2»			
Изм.	Кол.уч.	Лист	№ док.	Подп.	Дата	Материалы по обоснованию проекта планировки территории. Графическая часть.	Стадия	Лист	Листов
Разработчик	Мароховский А.А.			<i>Мароховский</i>	08.22		ППТ- 4.6	197	318
Разработчик	Тимергалиева А.И.			<i>Тимергалиева</i>	08.22				
Разработчик	Журавлева А.В.			<i>Журавлева</i>	08.22				
Н. контр.	Алешина А.М.			<i>Алешина</i>	08.22				
Нач. отд.	Гнетова Н.Ю.			<i>Гнетова</i>	08.22	Схема конструктивных и планировочных решений. М 1:5000	 ООО НПО "Инжгеопроект" 109052, г. Москва, Рязанский проспект, д.2 стр.49		

Схема конструктивных и планировочных решений.



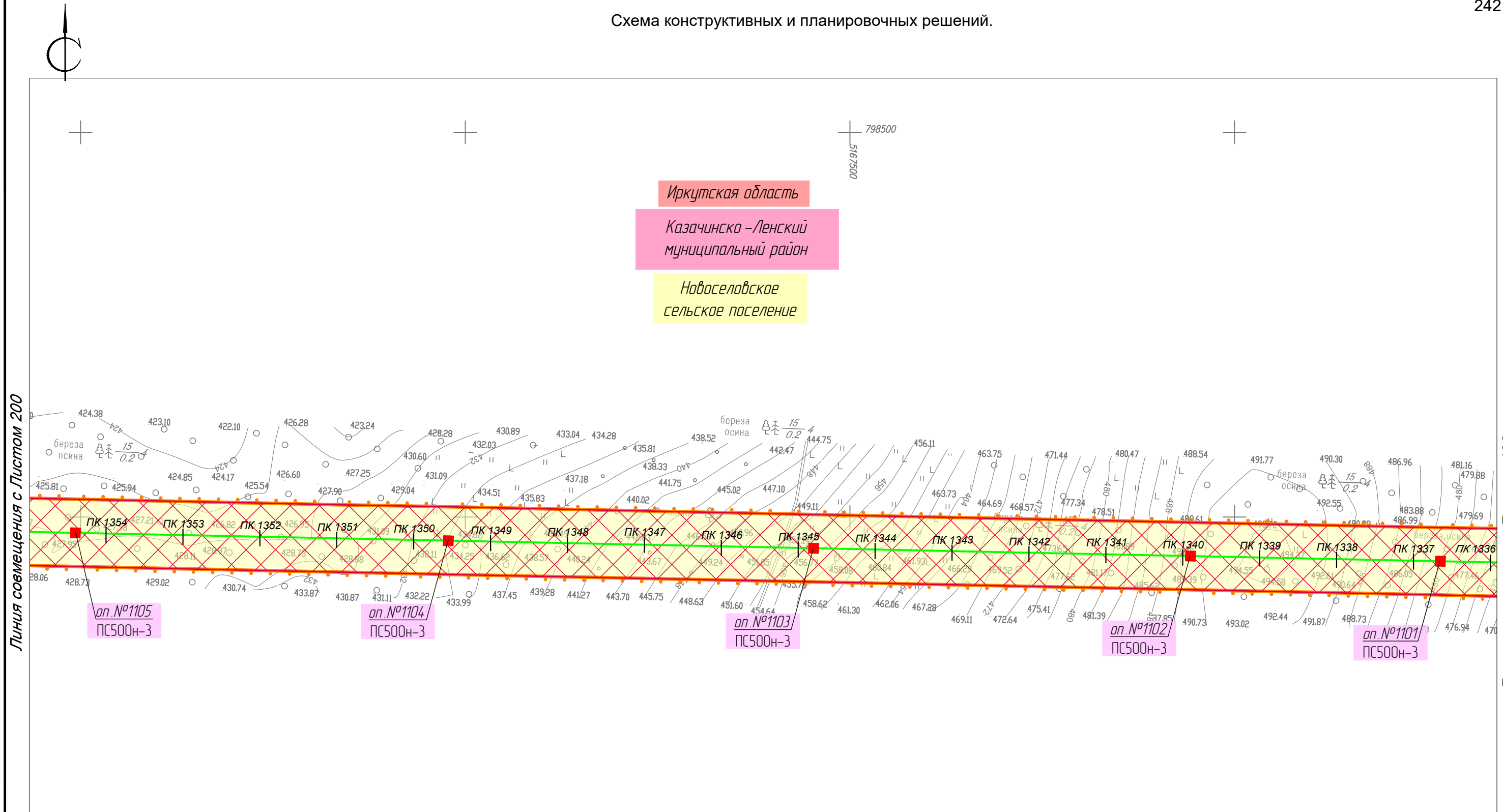
Иркутская область
 Казачинско-Ленский
 муниципальный район
 Новоселовское
 сельское поселение

Линия совмещения с Листом 199

Линия совмещения с Листом 197

						Иркутская область, Казачинско-Ленский район, Киренский район, Усть-Кутский район			
						Документация по планировке территории для размещения объектов энергетики федерального значения «ВЛ 500 кВ Нижнеангарская - Усть-Кут №2»			
Изм.	Кол.уч.	Лист	№ док.	Подп.	Дата	Материалы по обоснованию проекта планировки территории. Графическая часть.	Стадия	Лист	Листов
Разработчик	Мароховский А.А.			<i>Mar</i>	08.22		ППТ- 4.6	198	318
Разработчик	Тимергалиева А.И.			<i>tim</i>	08.22				
Разработчик	Журавлева А.В.			<i>zhur</i>	08.22				
Н. контр.	Алешина А.М.			<i>al</i>	08.22				
Нач. отд.	Гнетова Н.Ю.			<i>gn</i>	08.22	Схема конструктивных и планировочных решений. М 1:5000	ООО НПО "Инжгеопроект" 109052, г. Москва, Рязанский проспект, д.2 стр.49		

Схема конструктивных и планировочных решений.




						Иркутская область, Казачинско-Ленский район, Киренский район, Усть-Кутский район			
						Документация по планировке территории для размещения объектов энергетики федерального значения «ВЛ 500 кВ Нижнеангарская - Усть-Кут №2»			
Изм.	Кол.уч.	Лист	№ док.	Подп.	Дата	Материалы по обоснованию проекта планировки территории. Графическая часть.	Стадия	Лист	Листов
Разработчик	Мароховский А.А.			<i>Мароховский</i>	08.22		ППТ-4.6	199	318
Разработчик	Тимергалиева А.И.			<i>Тимергалиева</i>	08.22				
Разработчик	Журавлева А.В.			<i>Журавлева</i>	08.22				
Н. контр.	Алешина А.М.			<i>Алешина</i>	08.22				
Нач. отд.	Гнетова Н.Ю.			<i>Гнетова</i>	08.22	Схема конструктивных и планировочных решений. М 1:5000	 ООО НПО "Инжгеопроект" 109052, г. Москва, Рязанский проспект, д.2 стр.49		

Схема конструктивных и планировочных решений.

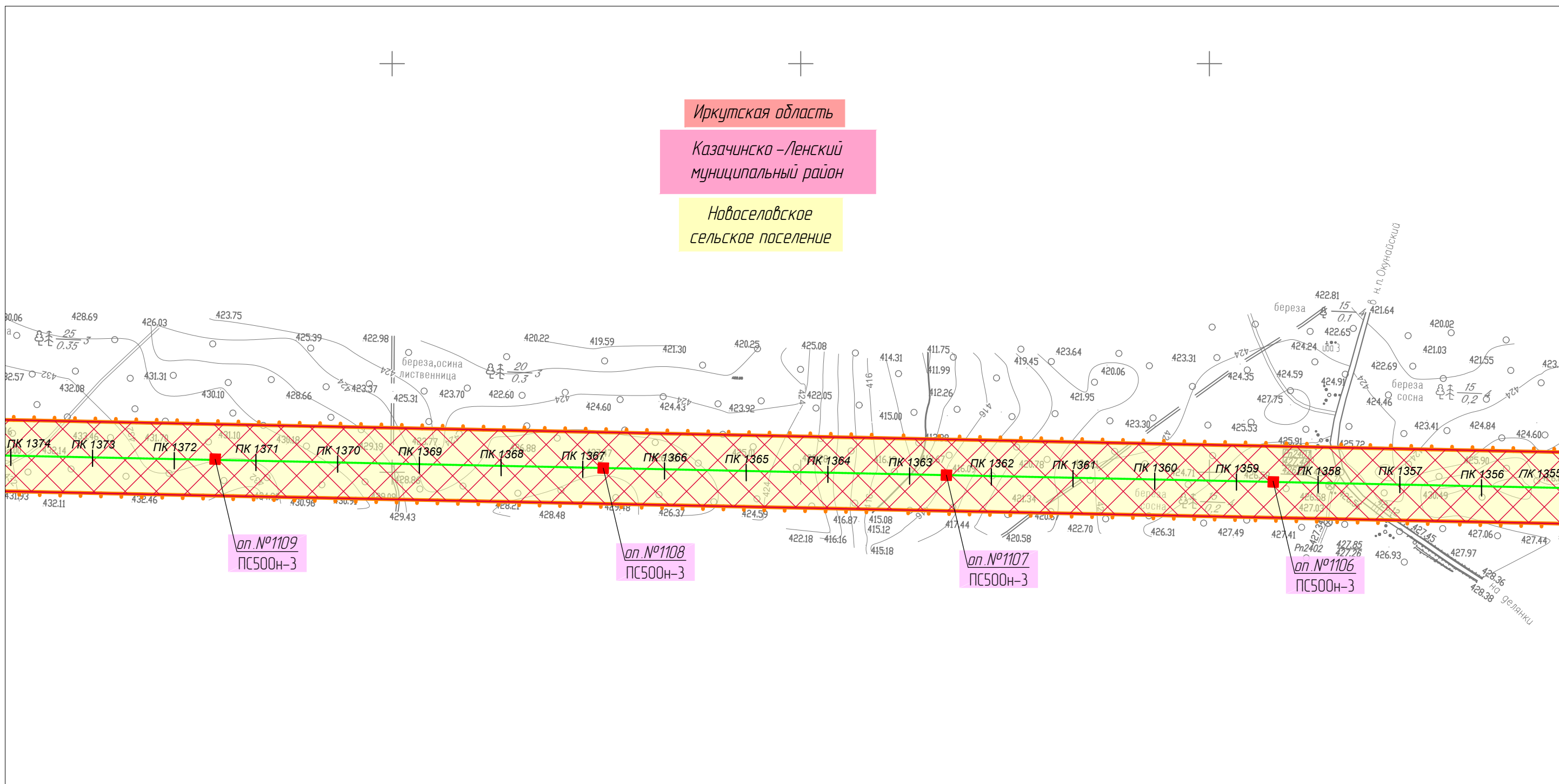


Иркутская область

Казачинско-Ленский
муниципальный район

Новоселовское
сельское поселение

Линия совмещения с Листом 201



Линия совмещения с Листом 199


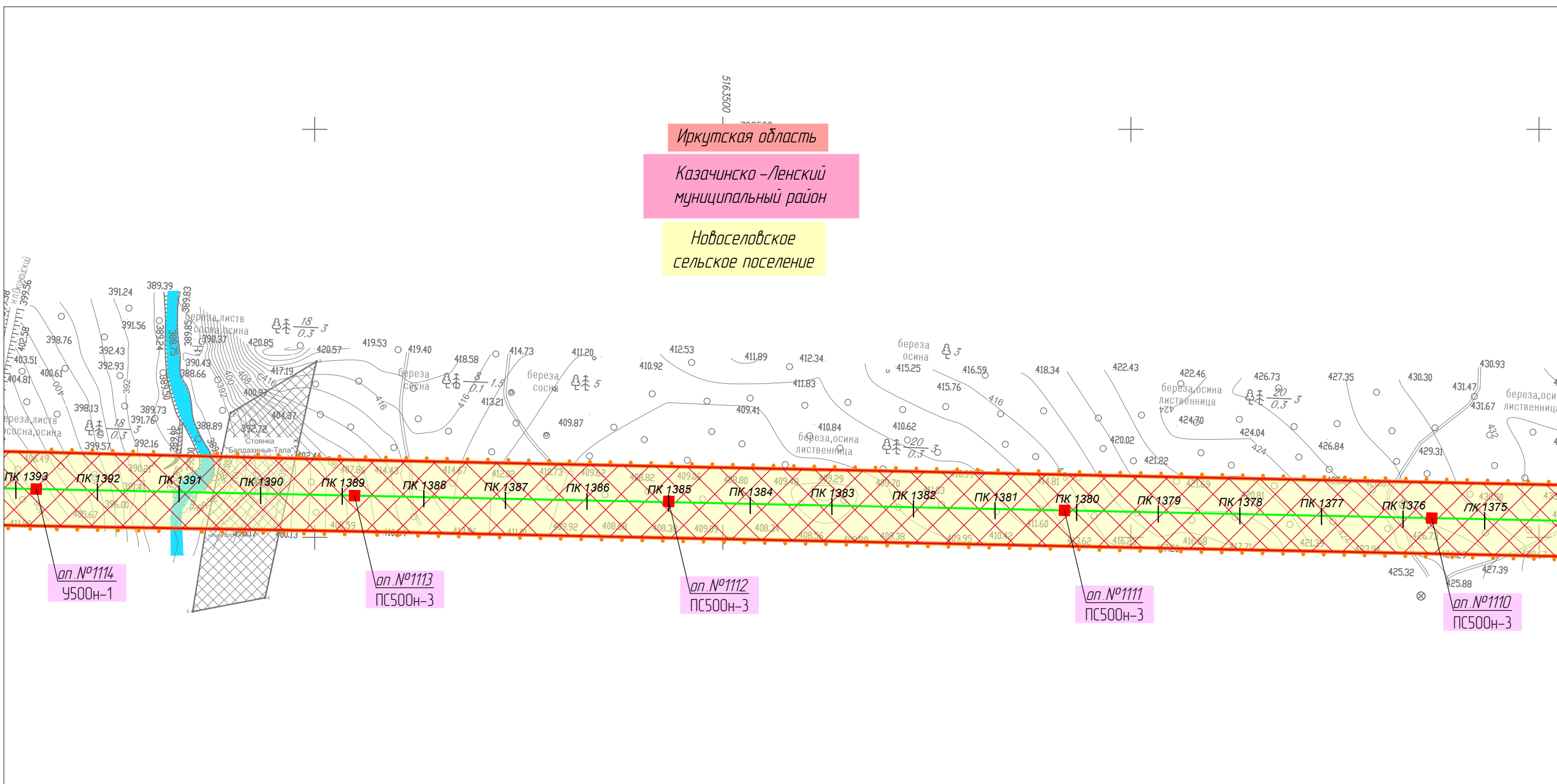
						Иркутская область, Казачинско-Ленский район, Киренский район, Усть-Кутский район			
						Документация по планировке территории для размещения объектов энергетики федерального значения «ВЛ 500 кВ Нижнеангарская - Усть-Кут №2»			
Изм.	Кол.уч.	Лист	№ док.	Подп.	Дата	Материалы по обоснованию проекта планировки территории. Графическая часть.	Стадия	Лист	Листов
Разработчик	Мароховский А.А.			<i>Мароховский</i>	08.22		ППТ- 4.6	200	318
Разработчик	Тимергалиева А.И.			<i>Тимергалиева</i>	08.22				
Разработчик	Журавлева А.В.			<i>Журавлева</i>	08.22				
Н. контр.	Алешина А.М.			<i>Алешина</i>	08.22				
Нач. отд.	Гнетова Н.Ю.			<i>Гнетова</i>	08.22	Схема конструктивных и планировочных решений. М 1:5000	 ООО НПО "Инжгеопроект" 109052, г. Москва, Рязанский проспект, д.2 стр.49		

Схема конструктивных и планировочных решений.




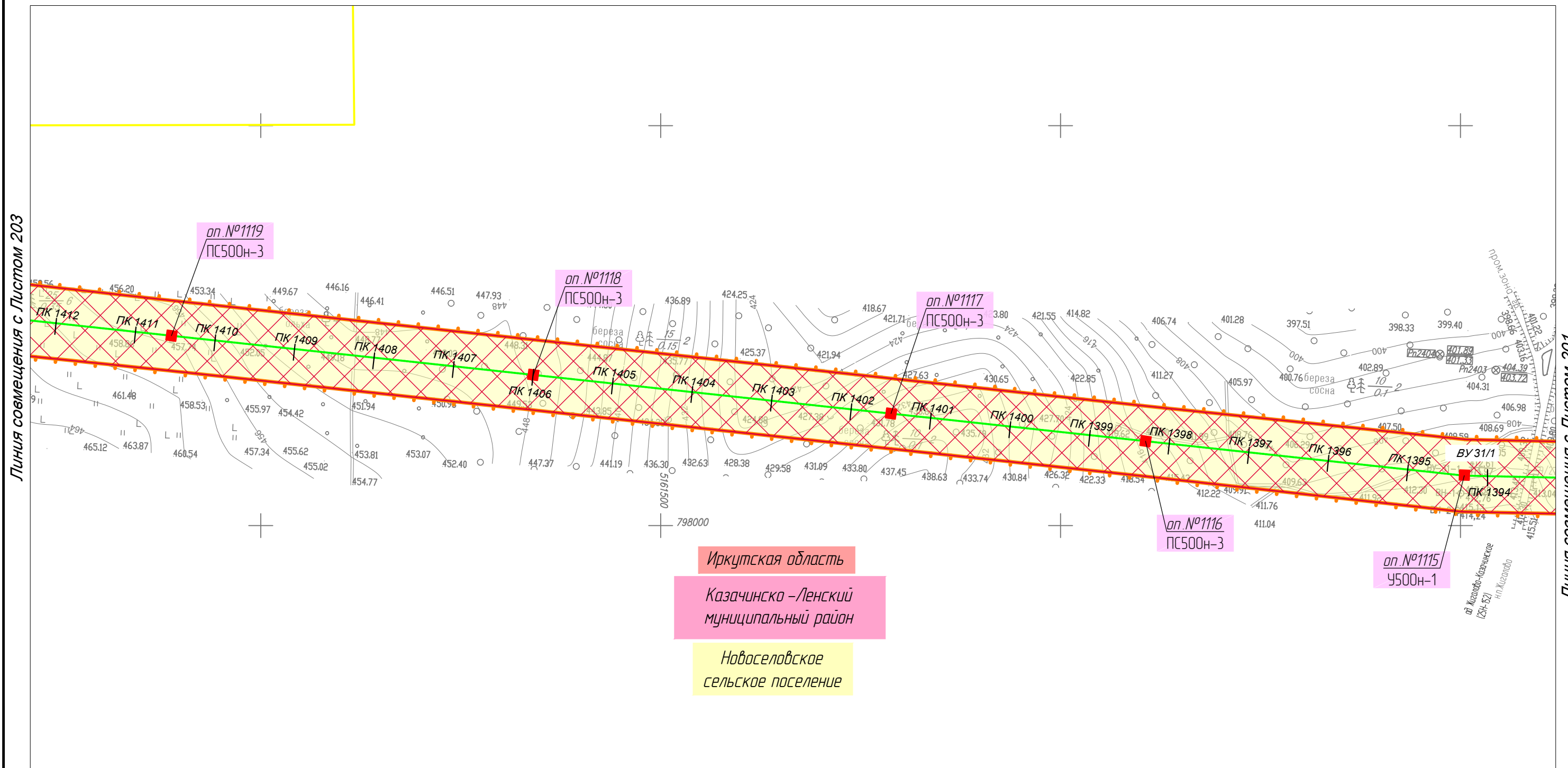
						Иркутская область, Казачинско-Ленский район, Киренский район, Усть-Кутский район			
						Документация по планировке территории для размещения объектов энергетики федерального значения «ВЛ 500 кВ Нижнеангарская - Усть-Кут №2»			
Изм.	Кол.уч.	Лист	№ док.	Подп.	Дата	Материалы по обоснованию проекта планировки территории. Графическая часть.	Стадия	Лист	Листов
Разработчик	Мароховский А.А.			<i>Мароховский</i>	08.22		ППТ- 4.6	201	318
Разработчик	Тимергалиева А.И.			<i>Тимергалиева</i>	08.22				
Разработчик	Журавлева А.В.			<i>Журавлева</i>	08.22				
Н. контр.	Алешина А.М.			<i>Алешина</i>	08.22				
Нач. отд.	Гнетова Н.Ю.			<i>Гнетова</i>	08.22	Схема конструктивных и планировочных решений. М 1:5000	 ООО НПО "Инжгеопроект" 109052, г. Москва, Рязанский проспект, д.2 стр.49		

Схема конструктивных и планировочных решений.



Иркутская область
 Казачинско-Ленский
 муниципальный район
 Новоселовское
 сельское поселение


						Иркутская область, Казачинско-Ленский район, Киренский район, Усть-Кутский район			
						Документация по планировке территории для размещения объектов энергетики федерального значения «ВЛ 500 кВ Нижнеангарская - Усть-Кут №2»			
Изм.	Кол.уч.	Лист	№ док.	Подп.	Дата	Материалы по обоснованию проекта планировки территории. Графическая часть.	Стадия	Лист	Листов
Разработчик	Мароховский А.А.			<i>Мароховский</i>	08.22		ППТ- 4.6	202	318
Разработчик	Тимергалиева А.И.			<i>Тимергалиева</i>	08.22				
Разработчик	Журавлева А.В.			<i>Журавлева</i>	08.22				
Н. контр.	Алешина А.М.			<i>Алешина</i>	08.22				
Нач. отд.	Гнетова Н.Ю.			<i>Гнетова</i>	08.22	Схема конструктивных и планировочных решений. М 1:5000	 ООО НПО "Инжгеопроект" 109052, г. Москва, Рязанский проспект, д.2 стр.49		

Схема конструктивных и планировочных решений.



Линия совмещения с Листом 204

Линия совмещения с Листом 202

Иркутская область

Казачинско-Ленский
муниципальный район

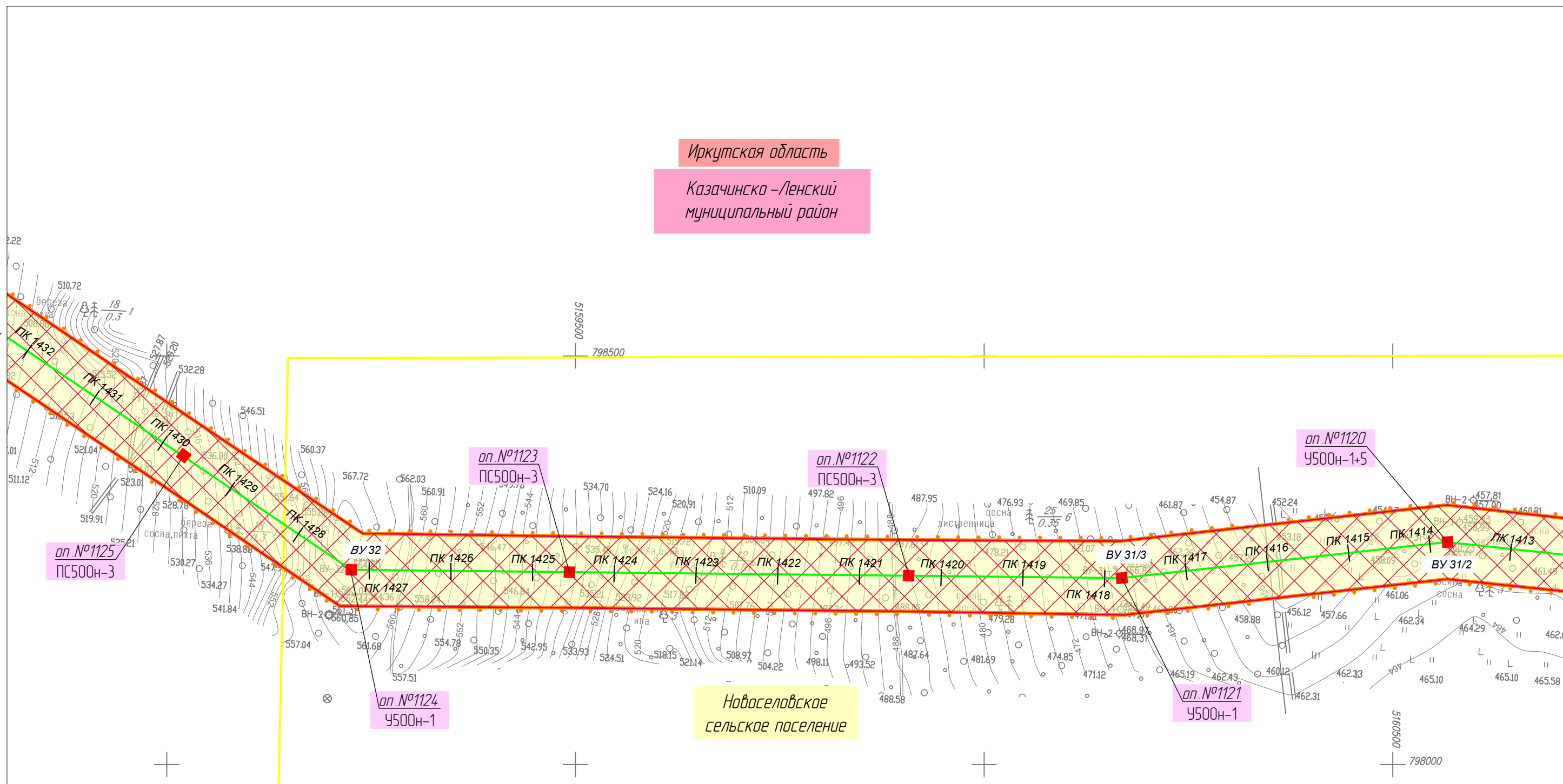



Схема конструктивных и планировочных решений.

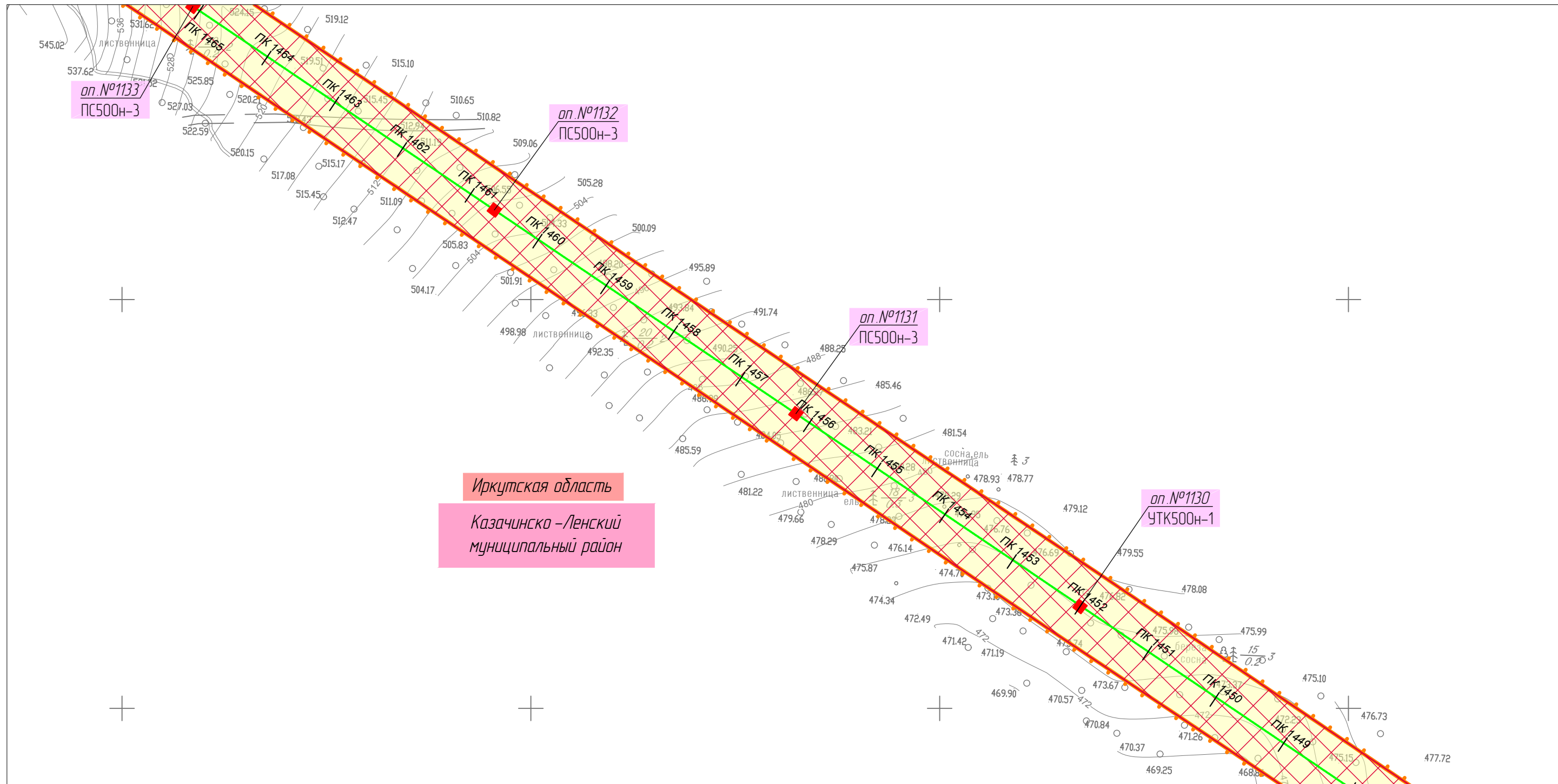


						Иркутская область, Казачинско-Ленский район, Киренский район, Усть-Кутский район			
						Документация по планировке территории для размещения объектов энергетики федерального значения «ВЛ 500 кВ Нижнеангарская - Усть-Кут №2»			
Изм.	Кол.уч.	Лист	№ док.	Подп.	Дата	Материалы по обоснованию проекта планировки территории. Графическая часть.	Стадия	Лист	Листов
Разработчик	Мароховский А.А.			<i>Мароховский</i>	08.22		ППТ- 4.6	204	318
Разработчик	Тимергалиева А.И.			<i>Тимергалиева</i>	08.22				
Разработчик	Журавлева А.В.			<i>Журавлева</i>	08.22				
Н. контр.	Алешина А.М.			<i>Алешина</i>	08.22				
Нач. отд.	Гнетова Н.Ю.			<i>Гнетова</i>	08.22	Схема конструктивных и планировочных решений. М 1:5000	 ООО НПО "Инжгеопроект" 109052, г. Москва, Рязанский проспект, д.2 стр.49		

Схема конструктивных и планировочных решений.



Линия совмещения с Листом 206



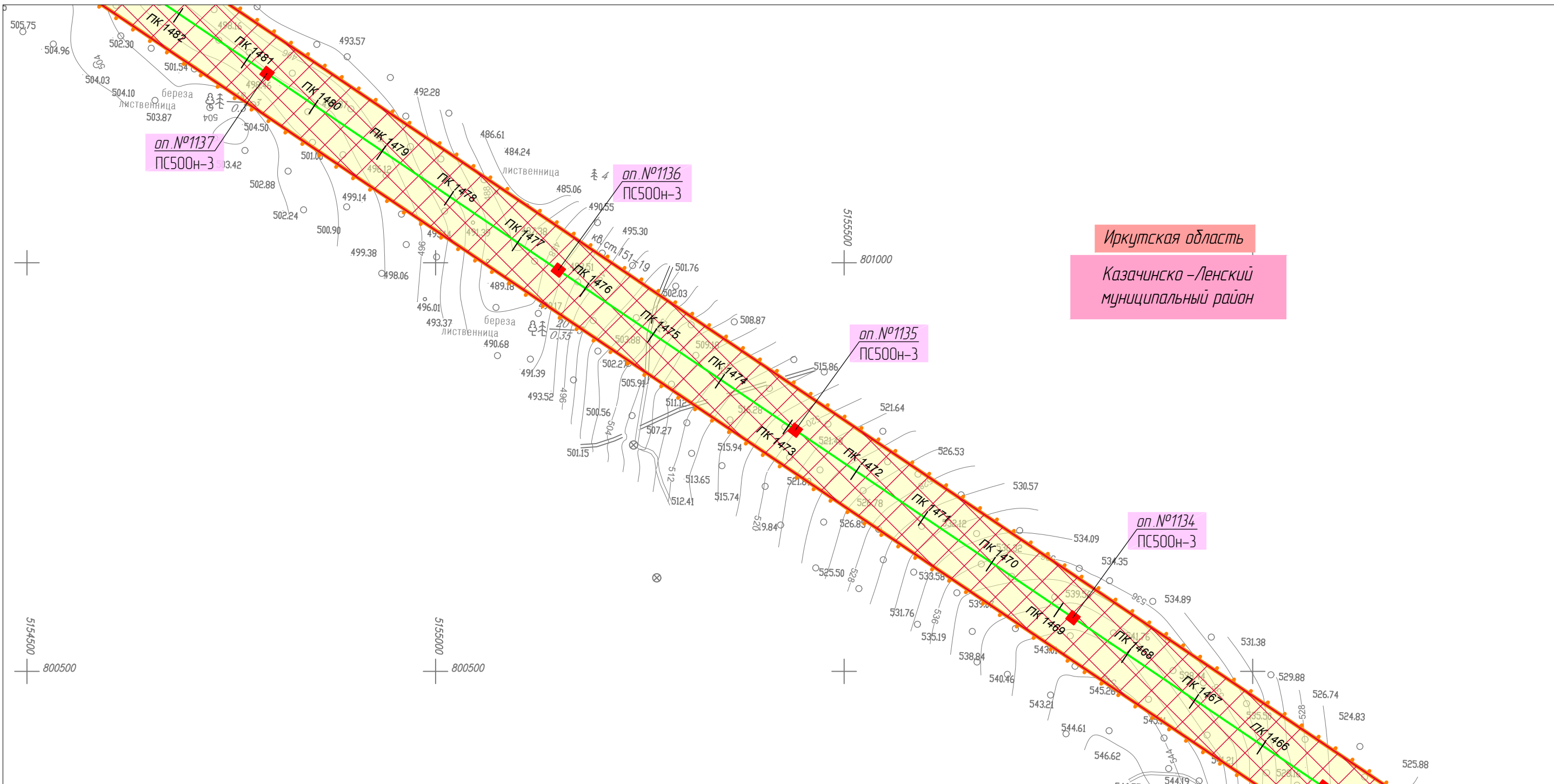
Линия совмещения с Листом 204

Иркутская область, Казачинско-Ленский район, Киренский район, Усть-Кутский район					
Документация по планировке территории для размещения объектов энергетики федерального значения «ВЛ 500 кВ Нижнеангарская - Усть-Кут №2»					
Изм.	Кол.уч.	Лист	№ док.	Подп.	Дата
Разработчик	Мароховский А.А.			<i>Мароховский</i>	08.22
Разработчик	Тимергалиева А.И.			<i>Тимергалиева</i>	08.22
Разработчик	Журавлева А.В.			<i>Журавлева</i>	08.22
Н. контр.	Алешина А.М.			<i>Алешина</i>	08.22
Нач. отд.	Гнетова Н.Ю.			<i>Гнетова</i>	08.22
Материалы по обоснованию проекта планировки территории. Графическая часть.					
Стадия		Лист	Листов		
ППТ- 4.6		205	318		
Схема конструктивных и планировочных решений. М 1:5000					
			ООО НПО "Инжгеопроект" 109052, г. Москва, Рязанский проспект, д.2 стр.49		

Схема конструктивных и планировочных решений.



Линия совмещения с Листом 207



Иркутская область

Казачинско-Ленский
муниципальный район

Линия совмещения с Листом 205


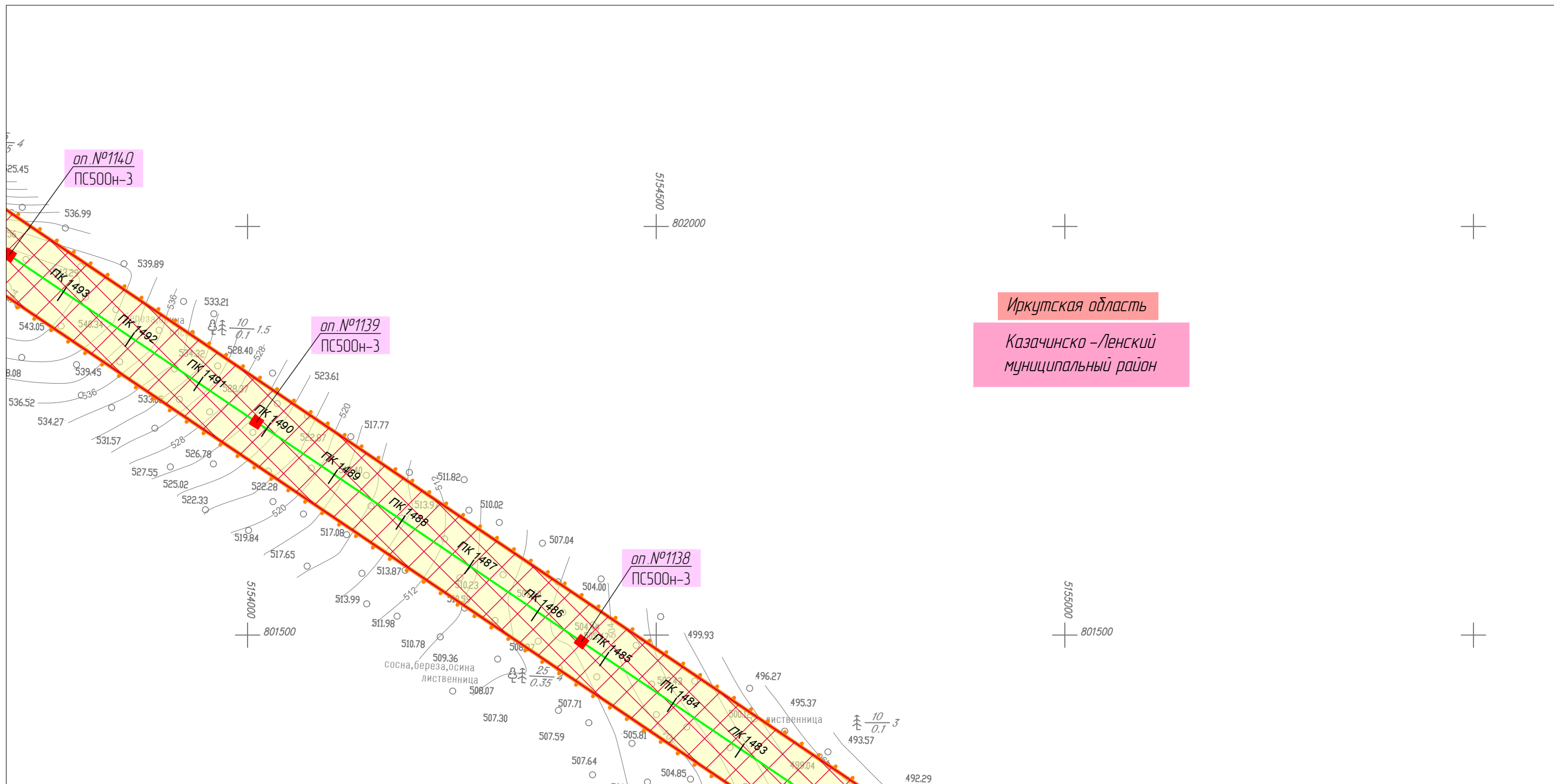
						Иркутская область, Казачинско-Ленский район, Киренский район, Усть-Кутский район			
						Документация по планировке территории для размещения объектов энергетики федерального значения «ВЛ 500 кВ Нижнеангарская - Усть-Кут №2»			
Изм.	Кол.уч.	Лист	№ док.	Подп.	Дата	Материалы по обоснованию проекта планировки территории. Графическая часть.	Стадия	Лист	Листов
Разработчик	Мароховский А.А.			<i>Мароховский</i>	08.22		ППТ- 4.6	206	318
Разработчик	Тимергалиева А.И.			<i>Тимергалиева</i>	08.22				
Разработчик	Журавлева А.В.			<i>Журавлева</i>	08.22				
Н. контр.	Алешина А.М.			<i>Алешина</i>	08.22				
Нач. отд.	Гнетова Н.Ю.			<i>Гнетова</i>	08.22	Схема конструктивных и планировочных решений. М 1:5000	 ООО НПО "Инжгеопроект" 109052, г. Москва, Рязанский проспект, д.2 стр.49		

Схема конструктивных и планировочных решений.



Линия совмещения с Листом 208



Иркутская область
Казачинско-Ленский
муниципальный район

Линия совмещения с Листом 206


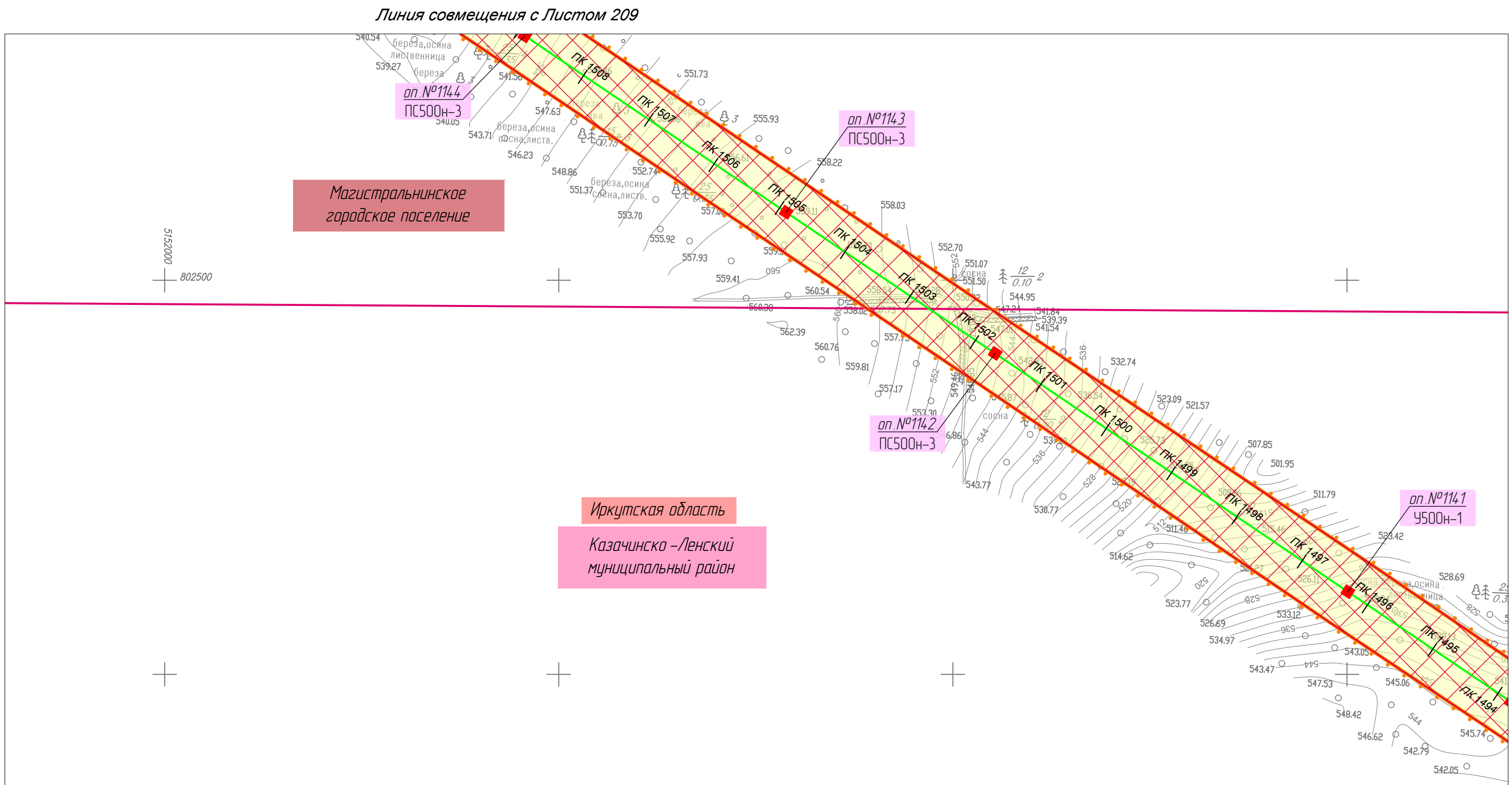
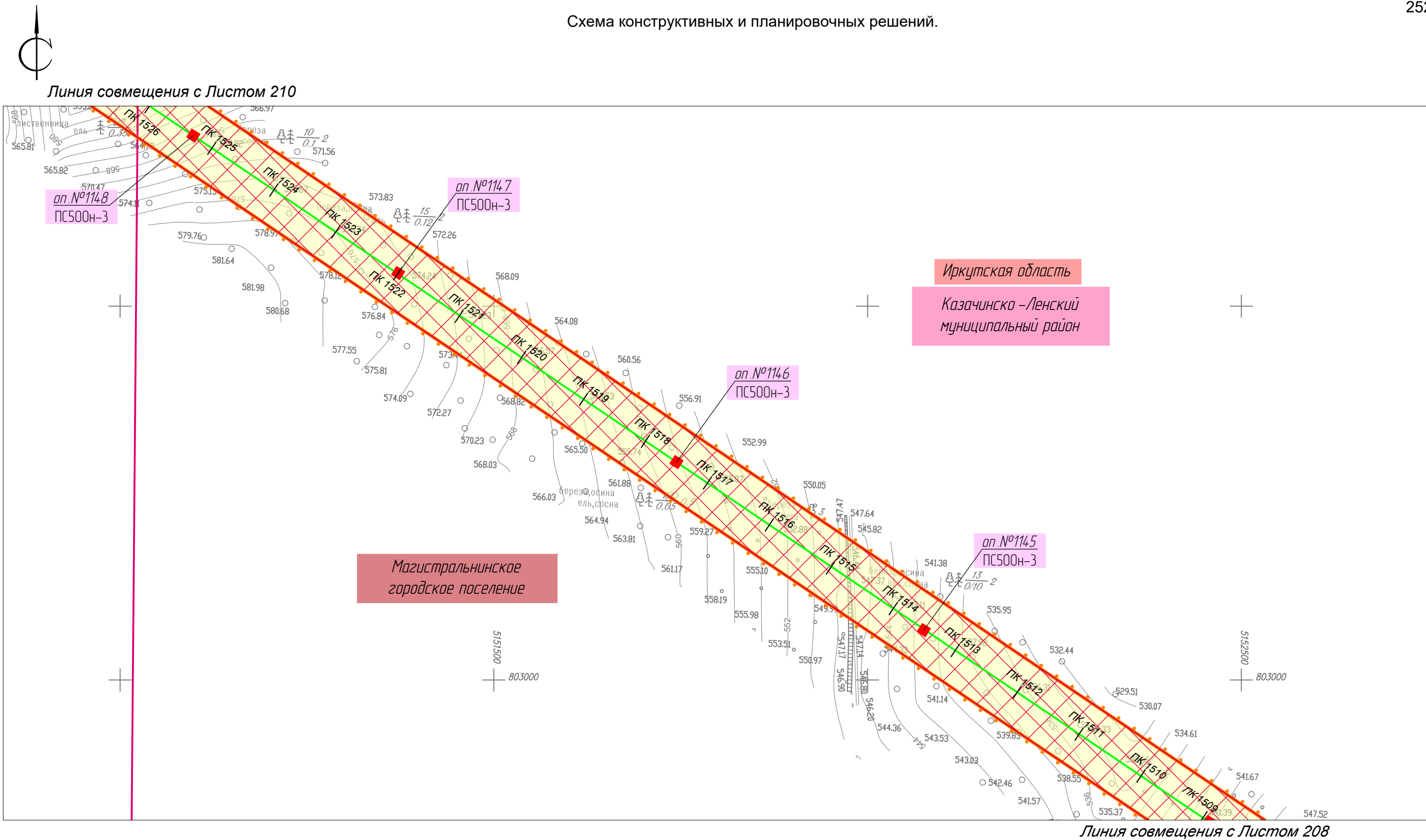
						Иркутская область, Казачинско-Ленский район, Киренский район, Усть-Кутский район			
						Документация по планировке территории для размещения объектов энергетики федерального значения «ВЛ 500 кВ Нижнеангарская - Усть-Кут №2»			
Изм.	Кол.уч.	Лист	№ док.	Подп.	Дата	Материалы по обоснованию проекта планировки территории. Графическая часть.	Стадия	Лист	Листов
Разработчик	Мароховский А.А.			<i>Мароховский</i>	08.22		ППТ- 4.6	207	318
Разработчик	Тимергалиева А.И.			<i>Тимергалиева</i>	08.22				
Разработчик	Журавлева А.В.			<i>Журавлева</i>	08.22				
Н. контр.	Алешина А.М.			<i>Алешина</i>	08.22				
Нач. отд.	Гнетова Н.Ю.			<i>Гнетова</i>	08.22	Схема конструктивных и планировочных решений. М 1:5000		 ООО НПО "Инжгеопроект" 109052, г. Москва, Рязанский проспект, д.2 стр.49	

Схема конструктивных и планировочных решений.



						Иркутская область, Казачинско-Ленский район, Киренский район, Усть-Кутский район			
						Документация по планировке территории для размещения объектов энергетики федерального значения «ВЛ 500 кВ Нижнеангарская - Усть-Кут №2»			
Изм.	Кол.уч.	Лист	№ док.	Подп.	Дата	Материалы по обоснованию проекта планировки территории. Графическая часть.	Стадия	Лист	Листов
Разработчик	Мароховский А.А.			<i>Мароховский</i>	08.22		ППТ- 4.6	208	318
Разработчик	Тимергалиева А.И.			<i>Тимергалиева</i>	08.22				
Разработчик	Журавлева А.В.			<i>Журавлева</i>	08.22				
Н. контр.	Алешина А.М.			<i>Алешина</i>	08.22				
Нач. отд.	Гнетова Н.Ю.			<i>Гнетова</i>	08.22	Схема конструктивных и планировочных решений. М 1:5000	 ООО НПО "Инжгеопроект" 109052, г. Москва, Рязанский проспект, д.2 стр.49		

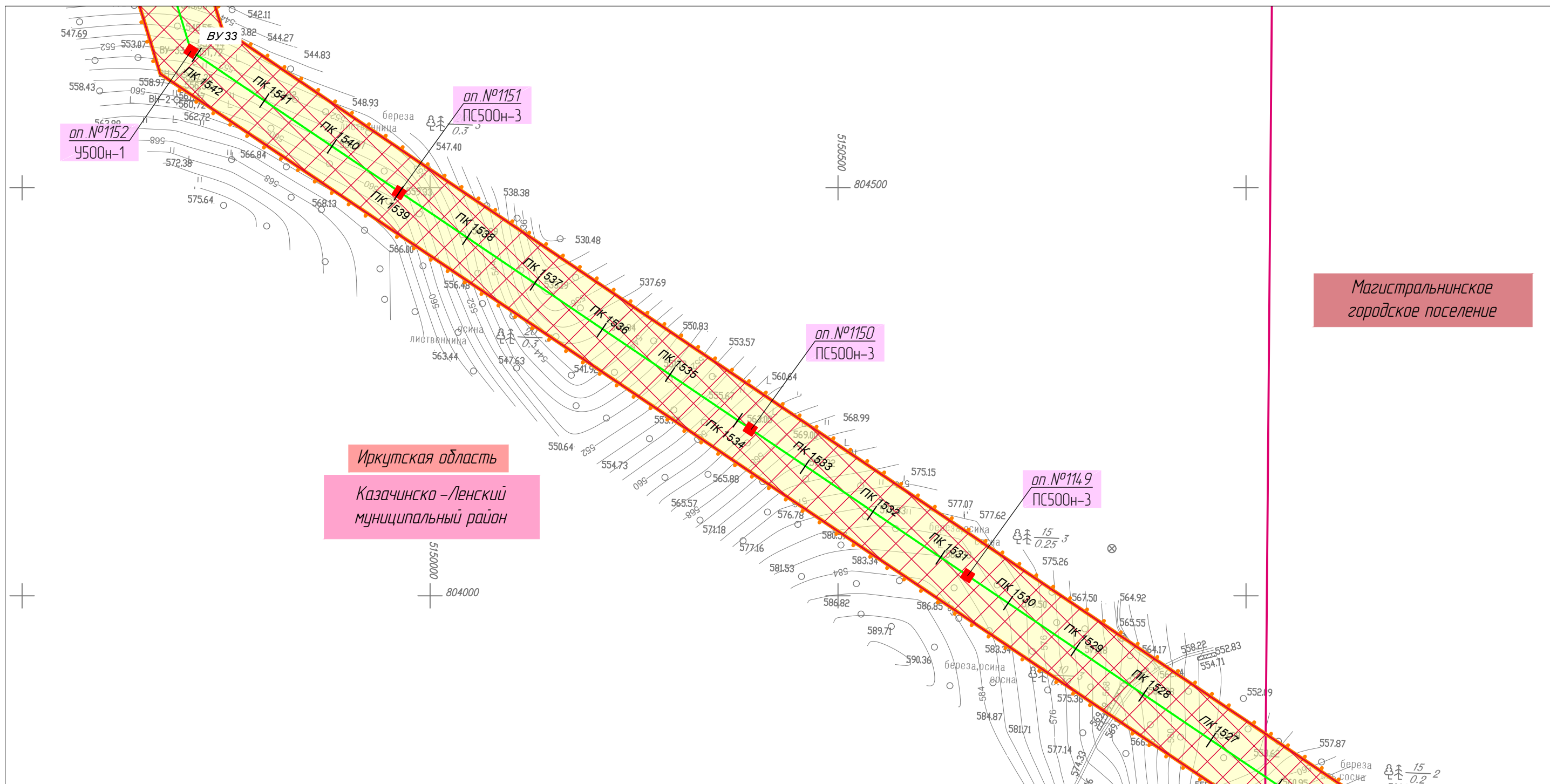
Схема конструктивных и планировочных решений.




						Иркутская область, Казачинско-Ленский район, Киренский район, Усть-Кутский район			
						Документация по планировке территории для размещения объектов энергетики федерального значения «ВЛ 500 кВ Нижнеангарская - Усть-Кут №2»			
Изм.	Кол.уч.	Лист	№ док.	Подп.	Дата	Материалы по обоснованию проекта планировки территории. Графическая часть.	Стадия	Лист	Листов
Разработчик	Мароховский А.А.			<i>Мароховский</i>	08.22		ППТ- 4.6	209	318
Разработчик	Тимергалиева А.И.			<i>Тимергалиева</i>	08.22				
Разработчик	Журавлева А.В.			<i>Журавлева</i>	08.22				
Н. контр.	Алешина А.М.			<i>Алешина</i>	08.22				
Нач. отд.	Гнетова Н.Ю.			<i>Гнетова</i>	08.22	Схема конструктивных и планировочных решений. М 1:5000	 ООО НПО "Инжгеопроект" 109052, г. Москва, Рязанский проспект, д.2 стр.49		



Линия совмещения с Листом 211

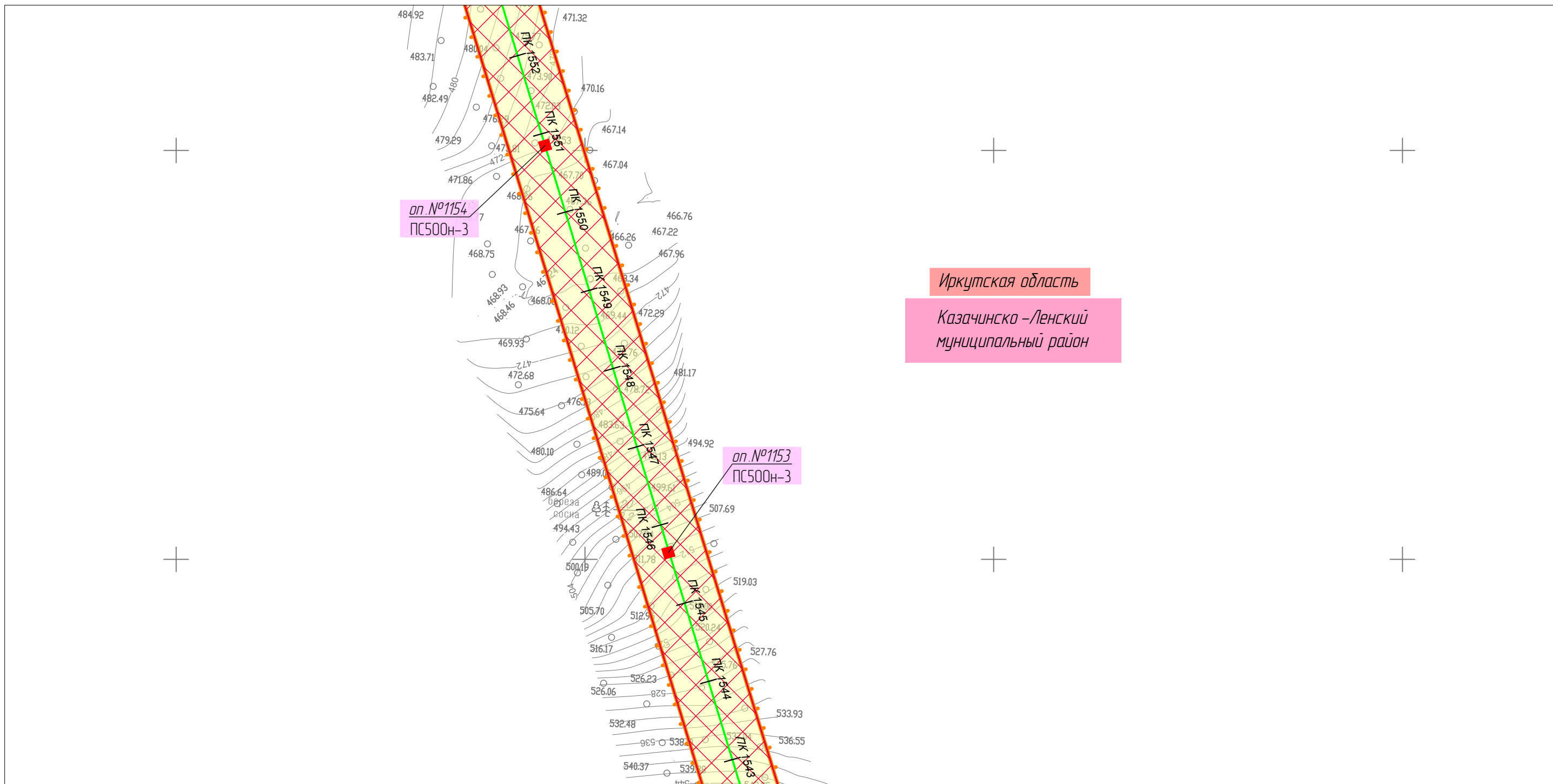


Линия совмещения с Листом 209


Иркутская область, Казачинско-Ленский район, Киренский район, Усть-Кутский район					
Документация по планировке территории для размещения объектов энергетики федерального значения «ВЛ 500 кВ Нижнеангарская - Усть-Кут №2»					
Изм.	Кол.уч.	Лист	№ док.	Подп.	Дата
Разработчик	Мароховский А.А.			<i>Мароховский</i>	08.22
Разработчик	Тимергалиева А.И.			<i>Тимергалиева</i>	08.22
Разработчик	Журавлева А.В.			<i>Журавлева</i>	08.22
Н. контр.	Алешина А.М.			<i>Алешина</i>	08.22
Нач. отд.	Гнетова Н.Ю.			<i>Гнетова</i>	08.22
Материалы по обоснованию проекта планировки территории. Графическая часть.					
Стадия					
Лист					
Листов					
ППТ- 4.6					
210					
318					
Схема конструктивных и планировочных решений. М 1:5000					
 ООО НПО "Инжгеопроект" 109052, г. Москва, Рязанский проспект, д.2 стр.49					



Линия совмещения с Листом 212

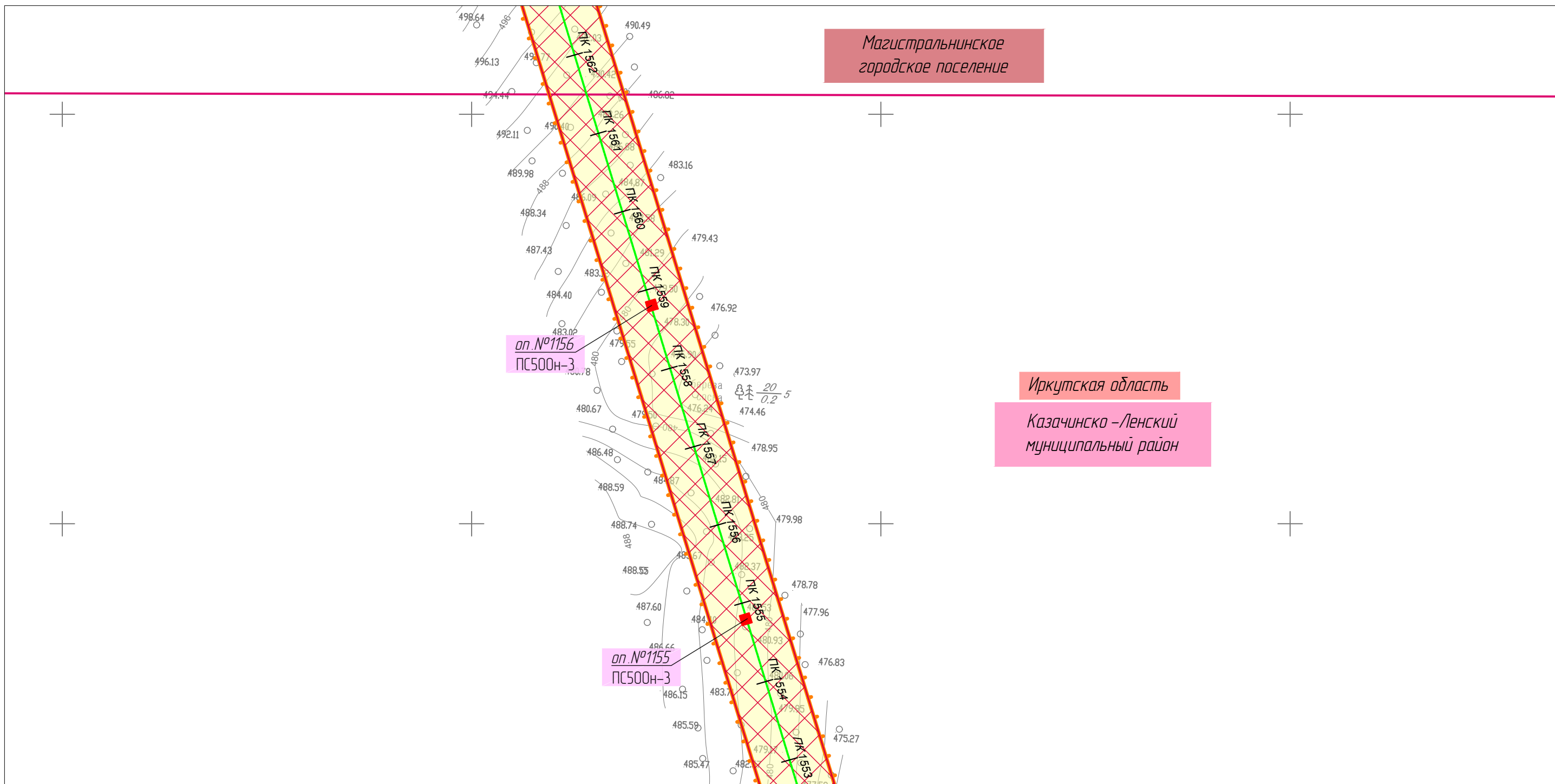


Линия совмещения с Листом 210


						Иркутская область, Казачинско-Ленский район, Киренский район, Усть-Кутский район			
						Документация по планировке территории для размещения объектов энергетики федерального значения «ВЛ 500 кВ Нижнеангарская - Усть-Кут №2»			
Изм.	Кол.уч.	Лист	№ док.	Подп.	Дата	Материалы по обоснованию проекта планировки территории. Графическая часть.	Стадия	Лист	Листов
Разработчик	Мароховский А.А.			<i>Мароховский</i>	08.22		ППТ- 4.6	211	318
Разработчик	Тимергалиева А.И.			<i>Тимергалиева</i>	08.22				
Разработчик	Журавлева А.В.			<i>Журавлева</i>	08.22				
Н. контр.	Алешина А.М.			<i>Алешина</i>	08.22				
Нач. отд.	Гнетова Н.Ю.			<i>Гнетова</i>	08.22	Схема конструктивных и планировочных решений. М 1:5000		 ООО НПО "Инжгеопроект" 109052, г. Москва, Рязанский проспект, д.2 стр.49	



Линия совмещения с Листом 213

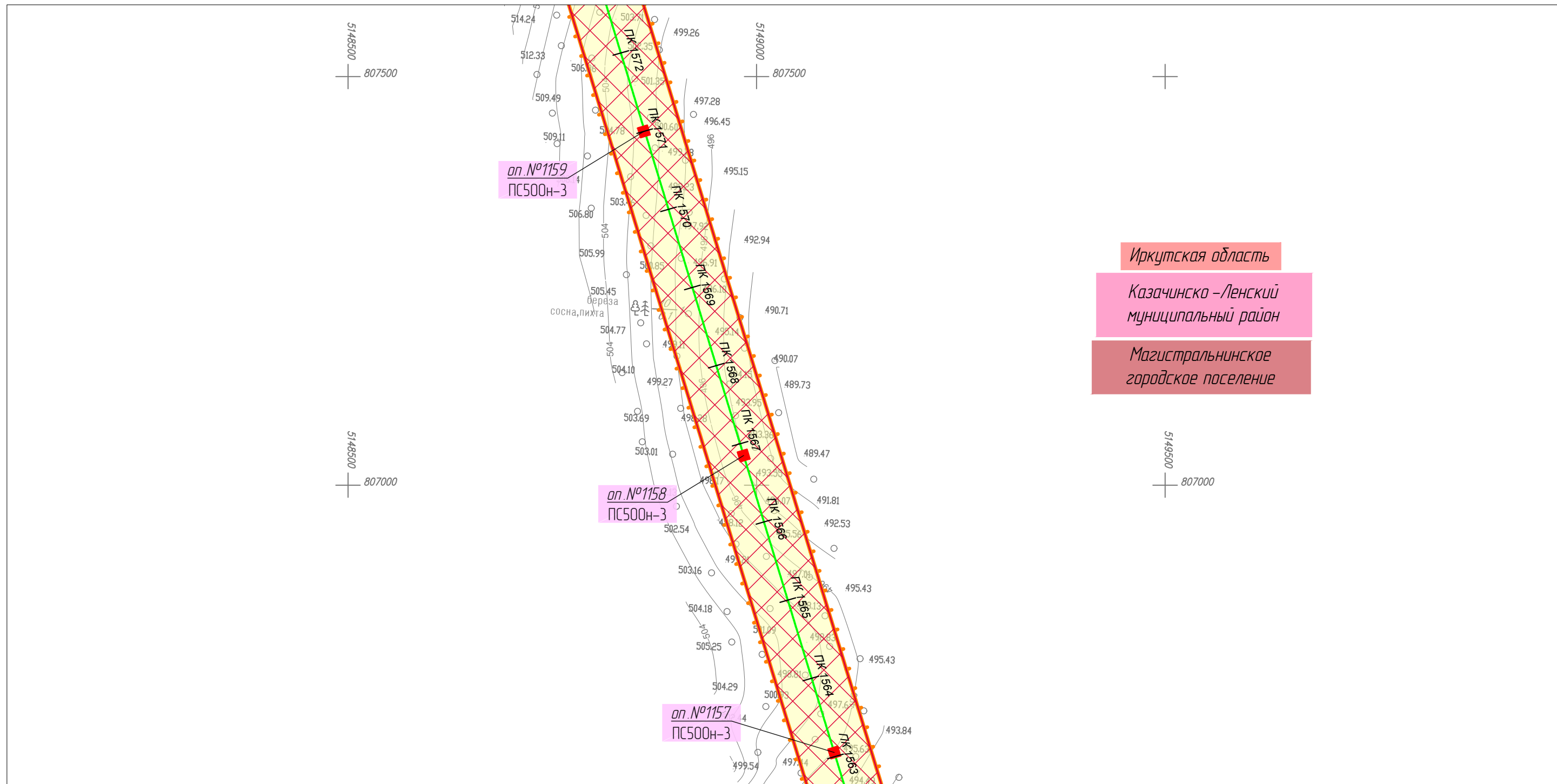


Линия совмещения с Листом 211

						Иркутская область, Казачинско-Ленский район, Киренский район, Усть-Кутский район			
						Документация по планировке территории для размещения объектов энергетики федерального значения «ВЛ 500 кВ Нижнеангарская - Усть-Кут №2»			
Изм.	Кол.уч.	Лист	№ док.	Подп.	Дата	Материалы по обоснованию проекта планировки территории. Графическая часть.	Стадия	Лист	Листов
Разработчик	Мароховский А.А.			<i>Мароховский</i>	08.22		ППТ- 4.6	212	318
Разработчик	Тимергалиева А.И.			<i>Тимергалиева</i>	08.22				
Разработчик	Журавлева А.В.			<i>Журавлева</i>	08.22				
Н. контр.	Алешина А.М.			<i>Алешина</i>	08.22				
Нач. отд.	Гнетова Н.Ю.			<i>Гнетова</i>	08.22	Схема конструктивных и планировочных решений. М 1:5000	 ООО НПО "Инжгеопроект" 109052, г. Москва, Рязанский проспект, д.2 стр.49		



Линия совмещения с Листом 214



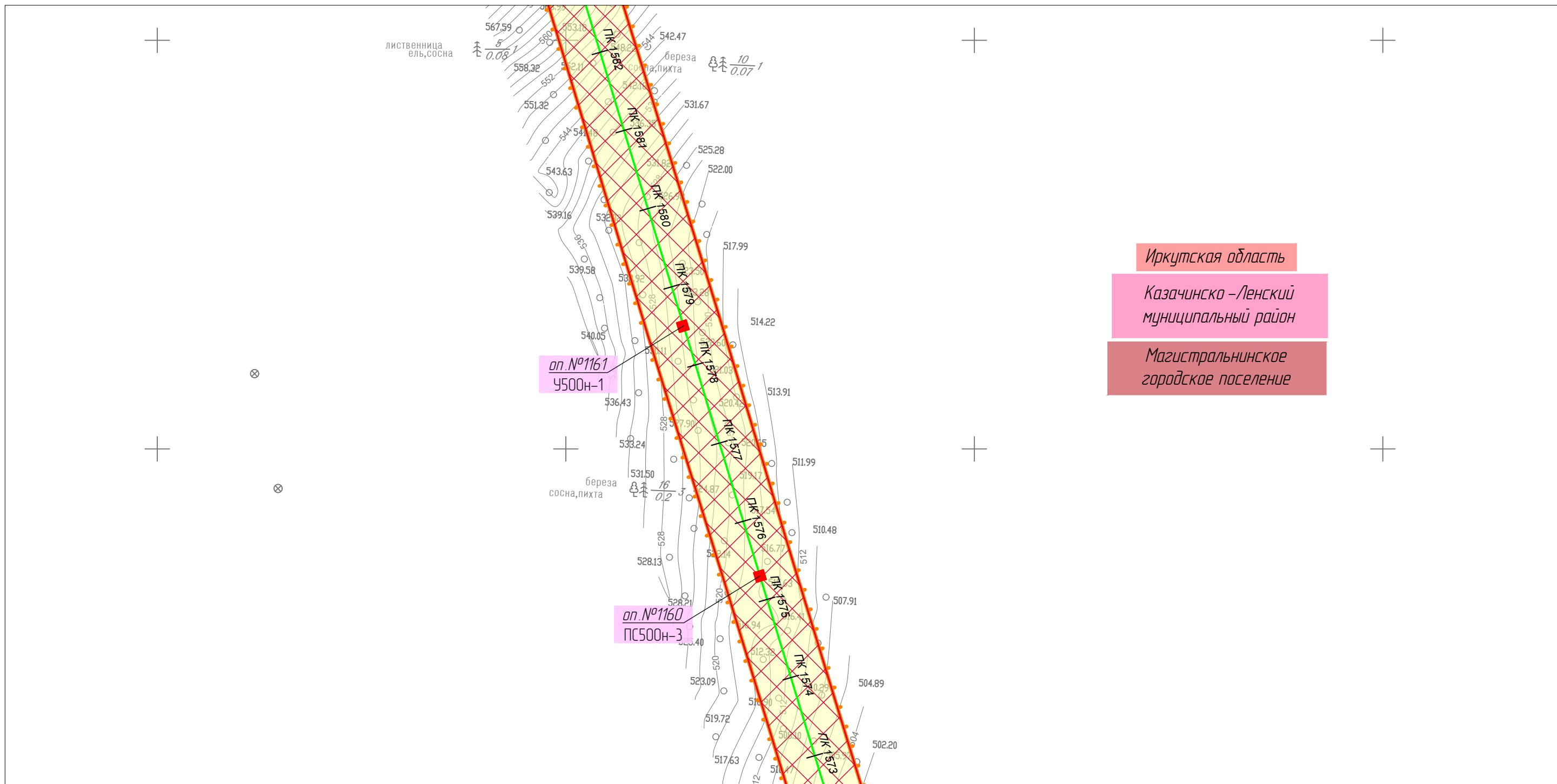
Иркутская область
 Казачинско-Ленский
 муниципальный район
 Магистральнинское
 городское поселение

Линия совмещения с Листом 212


						Иркутская область, Казачинско-Ленский район, Киренский район, Усть-Кутский район			
						Документация по планировке территории для размещения объектов энергетики федерального значения «ВЛ 500 кВ Нижнеангарская - Усть-Кут №2»			
Изм.	Кол.уч.	Лист	№ док.	Подп.	Дата	Материалы по обоснованию проекта планировки территории. Графическая часть.	Стадия	Лист	Листов
Разработчик	Мароховский А.А.			<i>Мароховский</i>	08.22		ППТ- 4.6	213	318
Разработчик	Тимергалиева А.И.			<i>Тимергалиева</i>	08.22				
Разработчик	Журавлева А.В.			<i>Журавлева</i>	08.22				
Н. контр.	Алешина А.М.			<i>Алешина</i>	08.22				
Нач. отд.	Гнетова Н.Ю.			<i>Гнетова</i>	08.22	Схема конструктивных и планировочных решений. М 1:5000		 ООО НПО "Инжгеопроект" 109052, г. Москва, Рязанский проспект, д.2 стр.49	



Линия совмещения с Листом 215

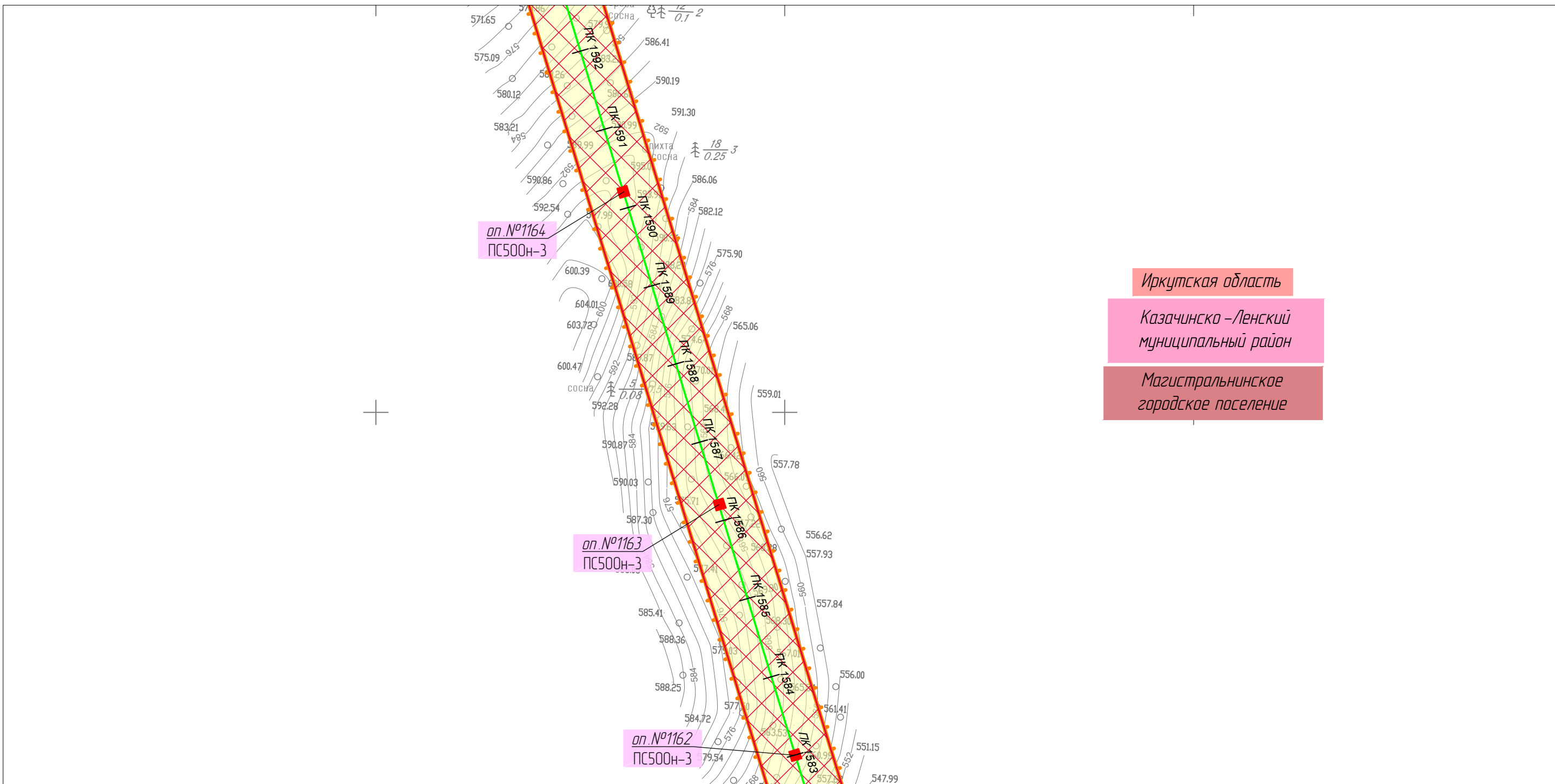


Линия совмещения с Листом 213


						Иркутская область, Казачинско-Ленский район, Киренский район, Усть-Кутский район			
						Документация по планировке территории для размещения объектов энергетики федерального значения «ВЛ 500 кВ Нижнеангарская - Усть-Кут №2»			
Изм.	Кол.уч.	Лист	№ док.	Подп.	Дата	Материалы по обоснованию проекта планировки территории. Графическая часть.	Стадия	Лист	Листов
Разработчик	Мароховский А.А.			<i>Mar</i>	08.22		ППТ- 4.6	214	318
Разработчик	Тимергалиева А.И.			<i>Tim</i>	08.22				
Разработчик	Журавлева А.В.			<i>Zhur</i>	08.22				
Н. контр.	Алешина А.М.			<i>Alesh</i>	08.22				
Нач. отд.	Гнетова Н.Ю.			<i>Gnet</i>	08.22	Схема конструктивных и планировочных решений. М 1:5000	 ООО НПО "Инжгеопроект" 109052, г. Москва, Рязанский проспект, д.2 стр.49		



Линия совмещения с Листом 216

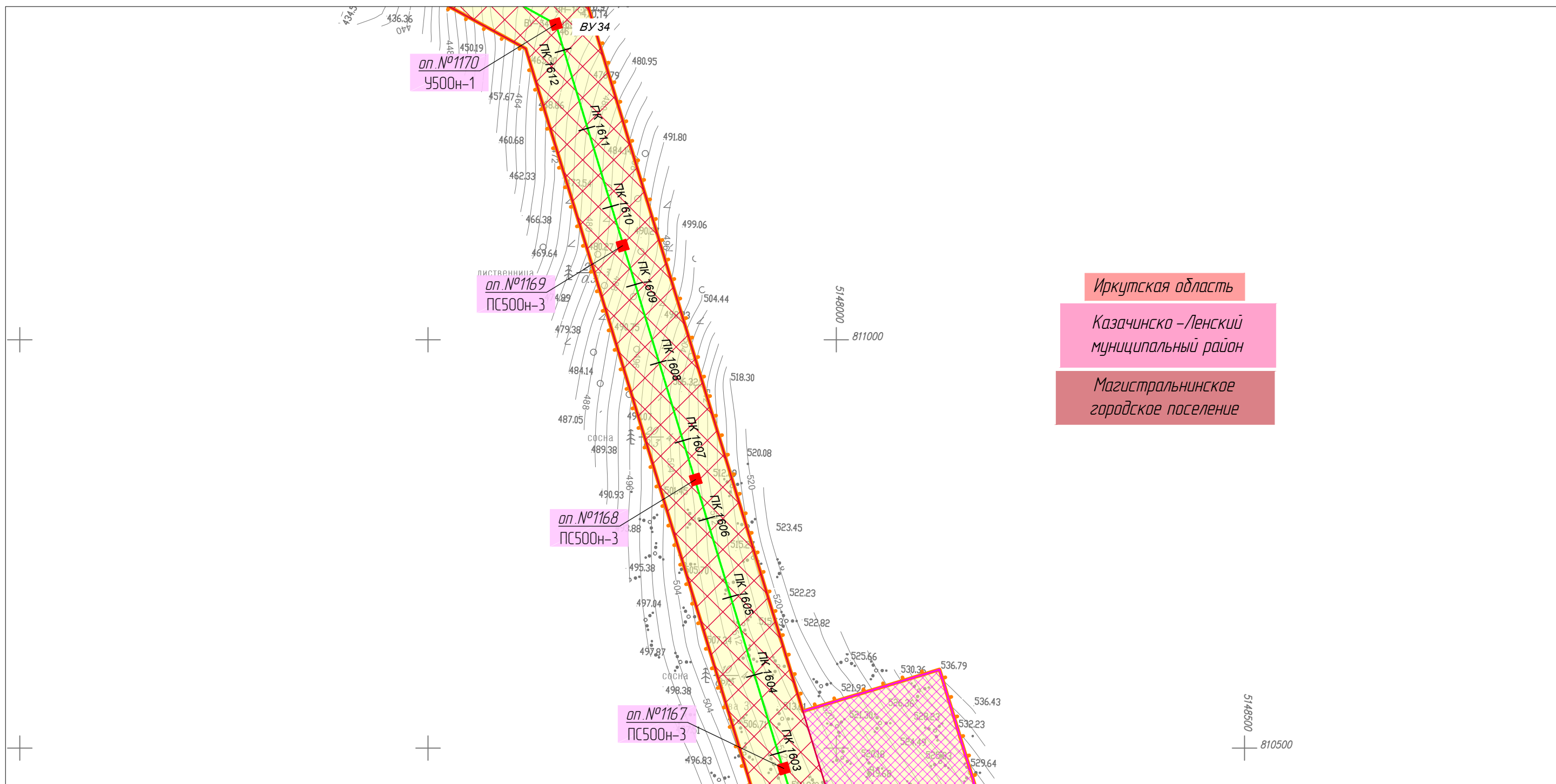


Линия совмещения с Листом 214

						Иркутская область, Казачинско-Ленский район, Киренский район, Усть-Кутский район			
						Документация по планировке территории для размещения объектов энергетики федерального значения «ВЛ 500 кВ Нижнеангарская - Усть-Кут №2»			
Изм.	Кол.уч.	Лист	№ док.	Подп.	Дата	Материалы по обоснованию проекта планировки территории. Графическая часть.	Стадия	Лист	Листов
Разработчик	Мароховский А.А.			<i>Мароховский</i>	08.22		ППТ- 4.6	215	318
Разработчик	Тимергалиева А.И.			<i>Тимергалиева</i>	08.22				
Разработчик	Журавлева А.В.			<i>Журавлева</i>	08.22				
Н. контр.	Алешина А.М.			<i>Алешина</i>	08.22				
Нач. отд.	Гнетова Н.Ю.			<i>Гнетова</i>	08.22	Схема конструктивных и планировочных решений. М 1:5000	 ООО НПО "Инжгеопроект" 109052, г. Москва, Рязанский проспект, д.2 стр.49		



Линия совмещения с Листом 218



Иркутская область

Казачинско-Ленский
муниципальный район

Магистральнинское
городское поселение

Линия совмещения с Листом 216


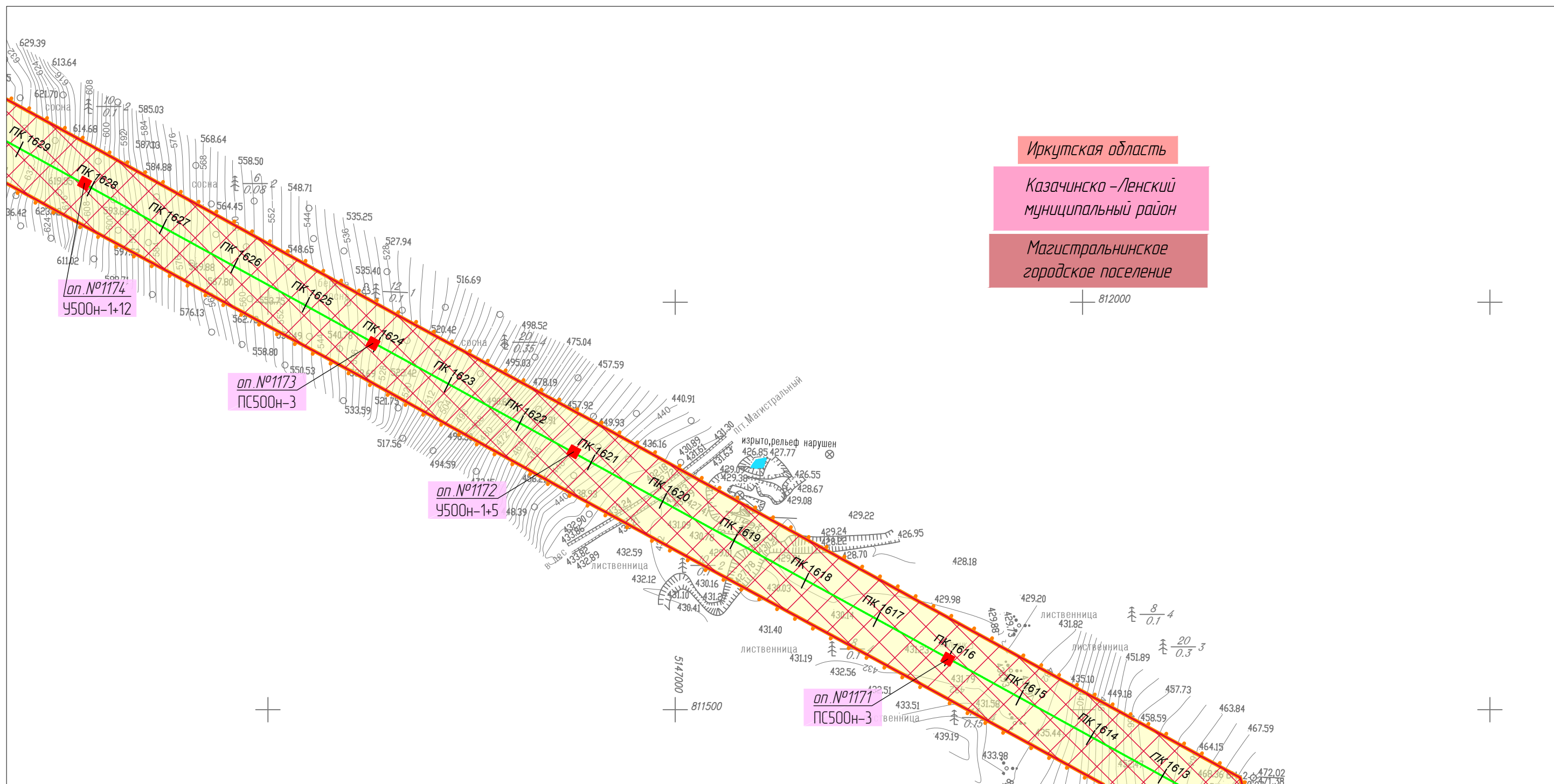
						Иркутская область, Казачинско-Ленский район, Киренский район, Усть-Кутский район			
						Документация по планировке территории для размещения объектов энергетики федерального значения «ВЛ 500 кВ Нижнеангарская - Усть-Кут №2»			
Изм.	Кол.уч.	Лист	№ док.	Подп.	Дата	Материалы по обоснованию проекта планировки территории. Графическая часть.	Стадия	Лист	Листов
Разработчик	Мароховский А.А.			<i>Мароховский</i>	08.22		ППТ- 4.6	217	318
Разработчик	Тимергалиева А.И.			<i>Тимергалиева</i>	08.22				
Разработчик	Журавлева А.В.			<i>Журавлева</i>	08.22				
Н. контр.	Алешина А.М.			<i>Алешина</i>	08.22				
Нач. отд.	Гнетова Н.Ю.			<i>Гнетова</i>	08.22	Схема конструктивных и планировочных решений. М 1:5000	 ООО НПО "Инжгеопроект" 109052, г. Москва, Рязанский проспект, д.2 стр.49		

Схема конструктивных и планировочных решений.

Линия совмещения с Листом 219



Линия совмещения с Листом 217


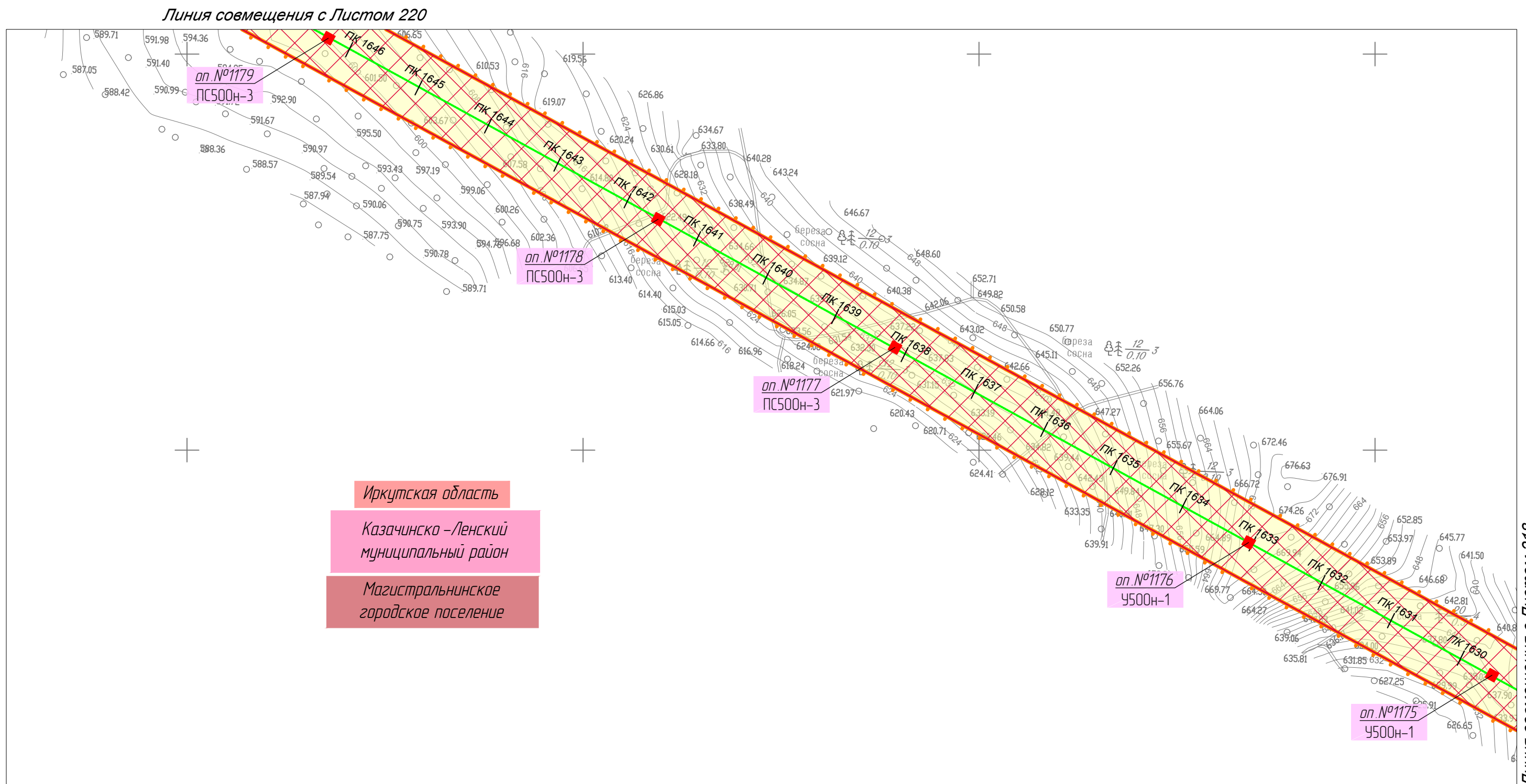
						Иркутская область, Казачинско-Ленский район, Киренский район, Усть-Кутский район			
						Документация по планировке территории для размещения объектов энергетики федерального значения «ВЛ 500 кВ Нижнеангарская - Усть-Кут №2»			
Изм.	Кол.уч.	Лист	№ док.	Подп.	Дата	Материалы по обоснованию проекта планировки территории. Графическая часть.	Стадия	Лист	Листов
Разработчик	Мароховский А.А.			<i>Мароховский</i>	08.22		ППТ- 4.6	218	318
Разработчик	Тимергалиева А.И.			<i>Тимергалиева</i>	08.22				
Разработчик	Журавлева А.В.			<i>Журавлева</i>	08.22				
Н. контр.	Алешина А.М.			<i>Алешина</i>	08.22				
Нач. отд.	Гнетова Н.Ю.			<i>Гнетова</i>	08.22	Схема конструктивных и планировочных решений. М 1:5000	 ООО НПО "Инжгеопроект" 109052, г. Москва, Рязанский проспект, д.2 стр.49		

Схема конструктивных и планировочных решений.



Иркутская область
 Казачинско - Ленский
 муниципальный район
 Магистральнинское
 городское поселение


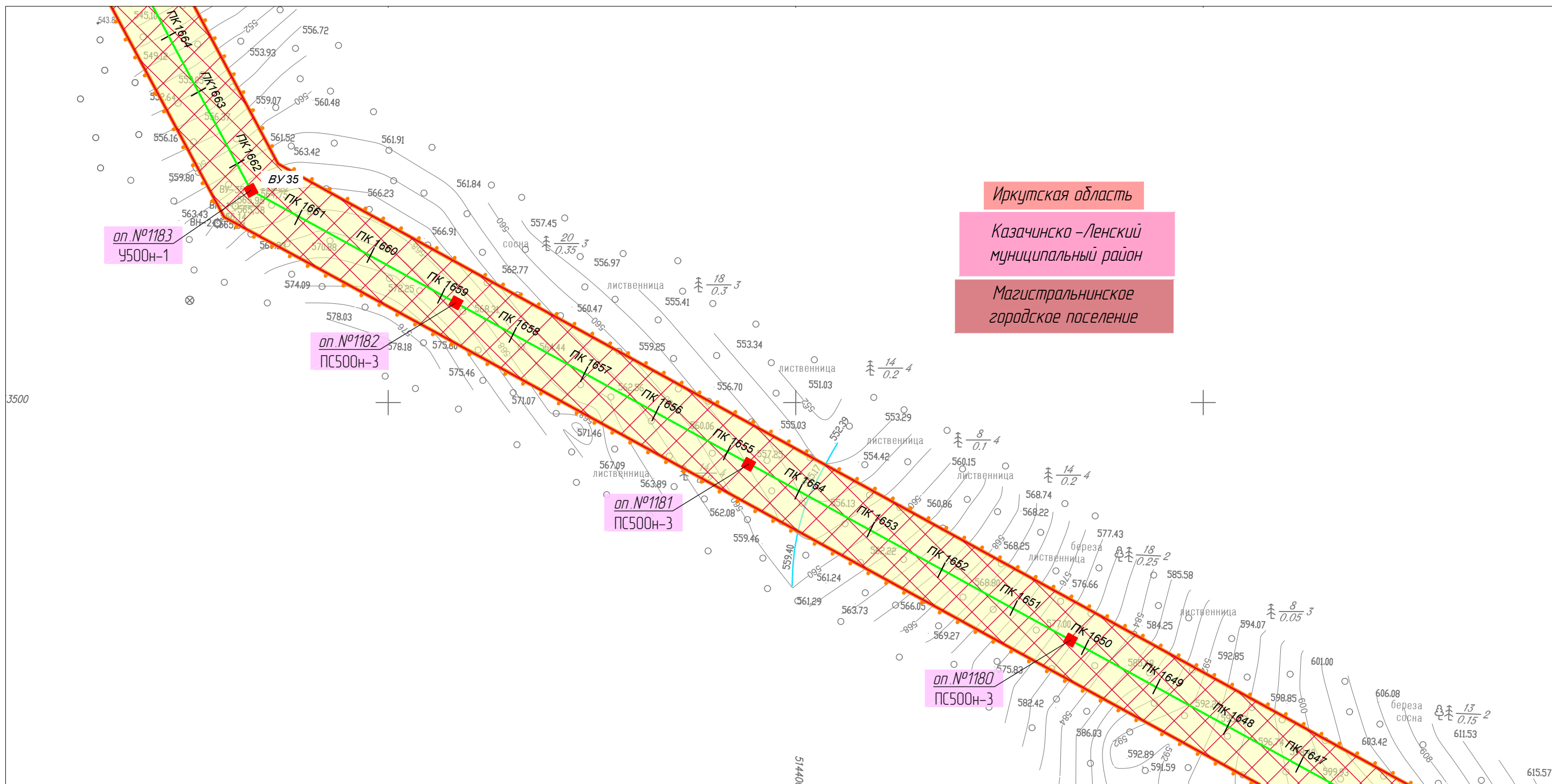
						Иркутская область, Казачинско-Ленский район, Киренский район, Усть-Кутский район			
						Документация по планировке территории для размещения объектов энергетики федерального значения «ВЛ 500 кВ Нижнеангарская - Усть-Кут №2»			
Изм.	Кол.уч.	Лист	№ док.	Подп.	Дата	Материалы по обоснованию проекта планировки территории. Графическая часть.	Стадия	Лист	Листов
Разработчик	Мароховский А.А.			<i>Мароховский</i>	08.22		ППТ- 4.6	219	318
Разработчик	Тимергалиева А.И.			<i>Тимергалиева</i>	08.22				
Разработчик	Журавлева А.В.			<i>Журавлева</i>	08.22				
Н. контр.	Алешина А.М.			<i>Алешина</i>	08.22				
Нач. отд.	Гнетова Н.Ю.			<i>Гнетова</i>	08.22	Схема конструктивных и планировочных решений. М 1:5000	 ООО НПО "Инжгеопроект" 109052, г. Москва, Рязанский проспект, д.2 стр.49		

Схема конструктивных и планировочных решений.



Линия совмещения с Листом 221



Иркутская область
Казачинско-Ленский
муниципальный район
Магистральнинское
городское поселение

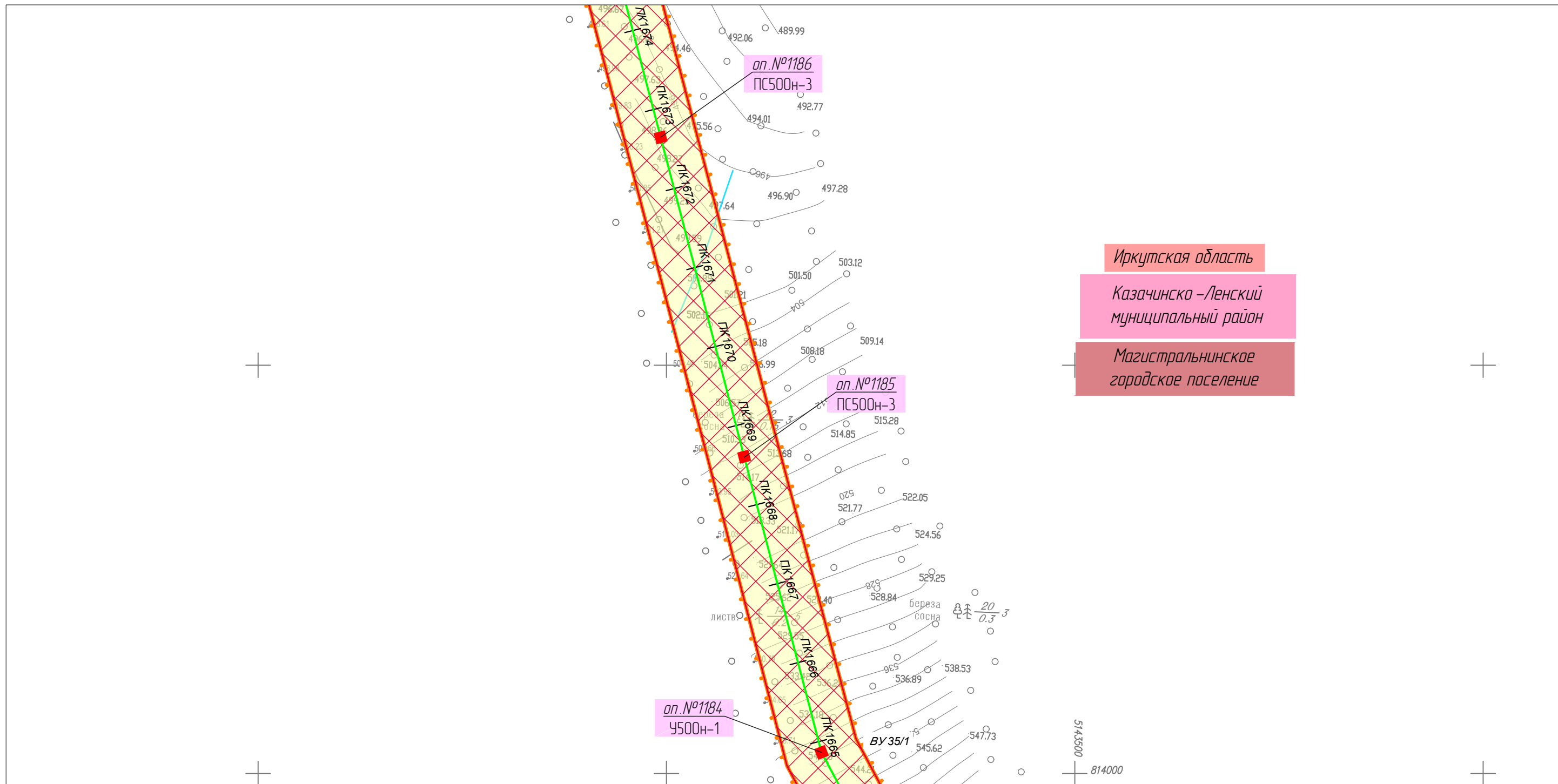
Линия совмещения с Листом 219

Иркутская область, Казачинско-Ленский район, Киренский район, Усть-Кутский район					
Документация по планировке территории для размещения объектов энергетики федерального значения «ВЛ 500 кВ Нижнеангарская - Усть-Кут №2»					
Изм.	Кол.уч.	Лист	№ док.	Подп.	Дата
Разработчик	Мароховский А.А.			<i>Мароховский</i>	08.22
Разработчик	Тимергалиева А.И.			<i>Тимергалиева</i>	08.22
Разработчик	Журавлева А.В.			<i>Журавлева</i>	08.22
Н. контр.	Алешина А.М.			<i>Алешина</i>	08.22
Нач. отд.	Гнетова Н.Ю.			<i>Гнетова</i>	08.22
Материалы по обоснованию проекта планировки территории. Графическая часть.					
				Стадия	Лист
				ППТ- 4.6	220
				Листов	318
Схема конструктивных и планировочных решений. М 1:5000					
				ООО НПО "Инжгеопроект" 109052, г. Москва, Рязанский проспект, д.2 стр.49	


Схема конструктивных и планировочных решений.



Линия совмещения с Листом 222

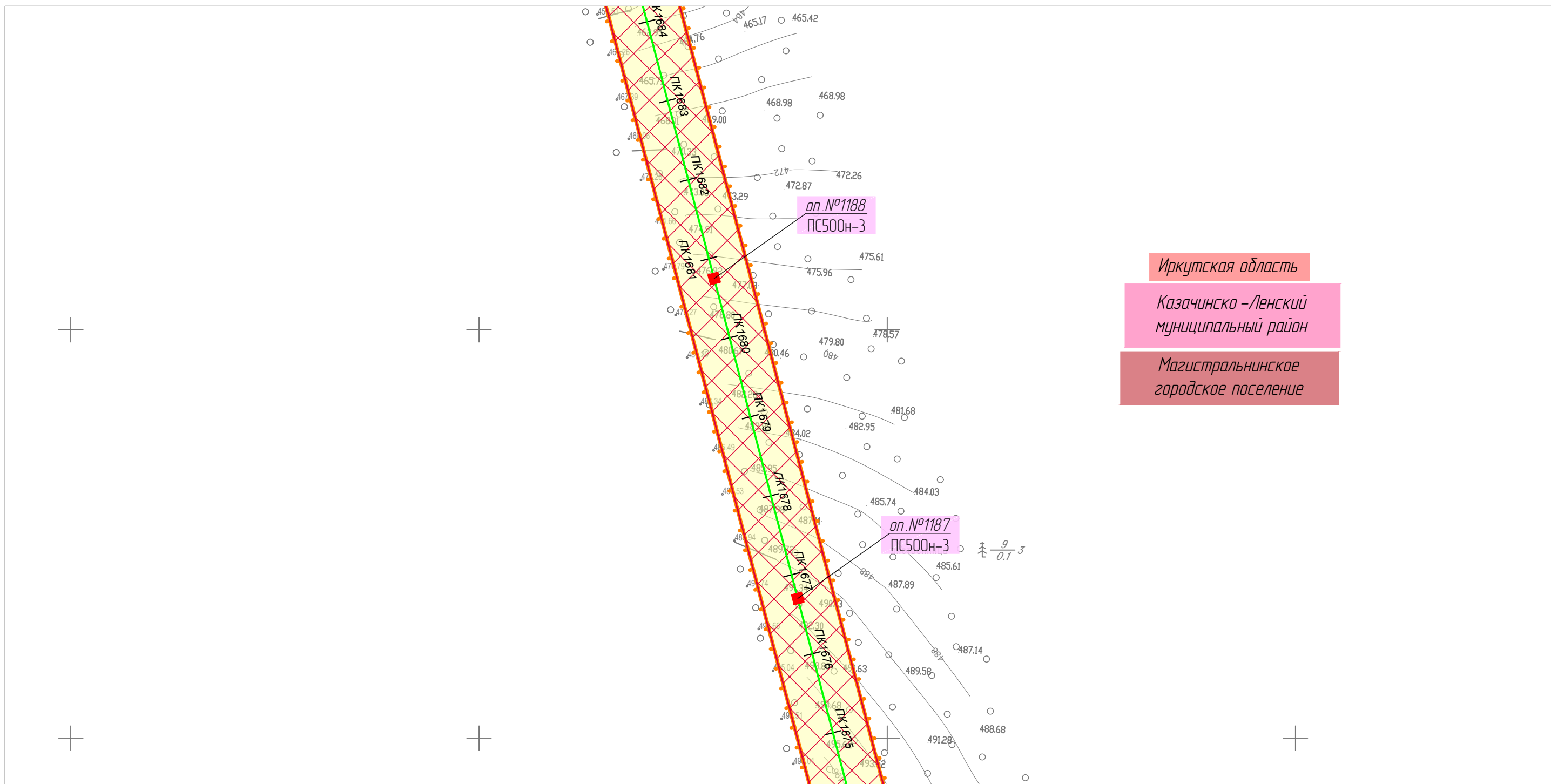


Линия совмещения с Листом 220

						Иркутская область, Казачинско-Ленский район, Киренский район, Усть-Кутский район			
						Документация по планировке территории для размещения объектов энергетики федерального значения «ВЛ 500 кВ Нижнеангарская - Усть-Кут №2»			
Изм.	Кол.уч.	Лист	№ док.	Подп.	Дата	Материалы по обоснованию проекта планировки территории. Графическая часть.	Стадия	Лист	Листов
Разработчик	Мароховский А.А.			<i>Мароховский</i>	08.22		ППТ- 4.6	221	318
Разработчик	Тимергалиева А.И.			<i>Тимергалиева</i>	08.22				
Разработчик	Журавлева А.В.			<i>Журавлева</i>	08.22				
Н. контр.	Алешина А.М.			<i>Алешина</i>	08.22				
Нач. отд.	Гнетова Н.Ю.			<i>Гнетова</i>	08.22	Схема конструктивных и планировочных решений. М 1:5000	 ООО НПО "Инжгеопроект" 109052, г. Москва, Рязанский проспект, д.2 стр.49		



Линия совмещения с Листом 223



Иркутская область
 Казачинско-Ленский
 муниципальный район
 Магистральнинское
 городское поселение

Линия совмещения с Листом 221


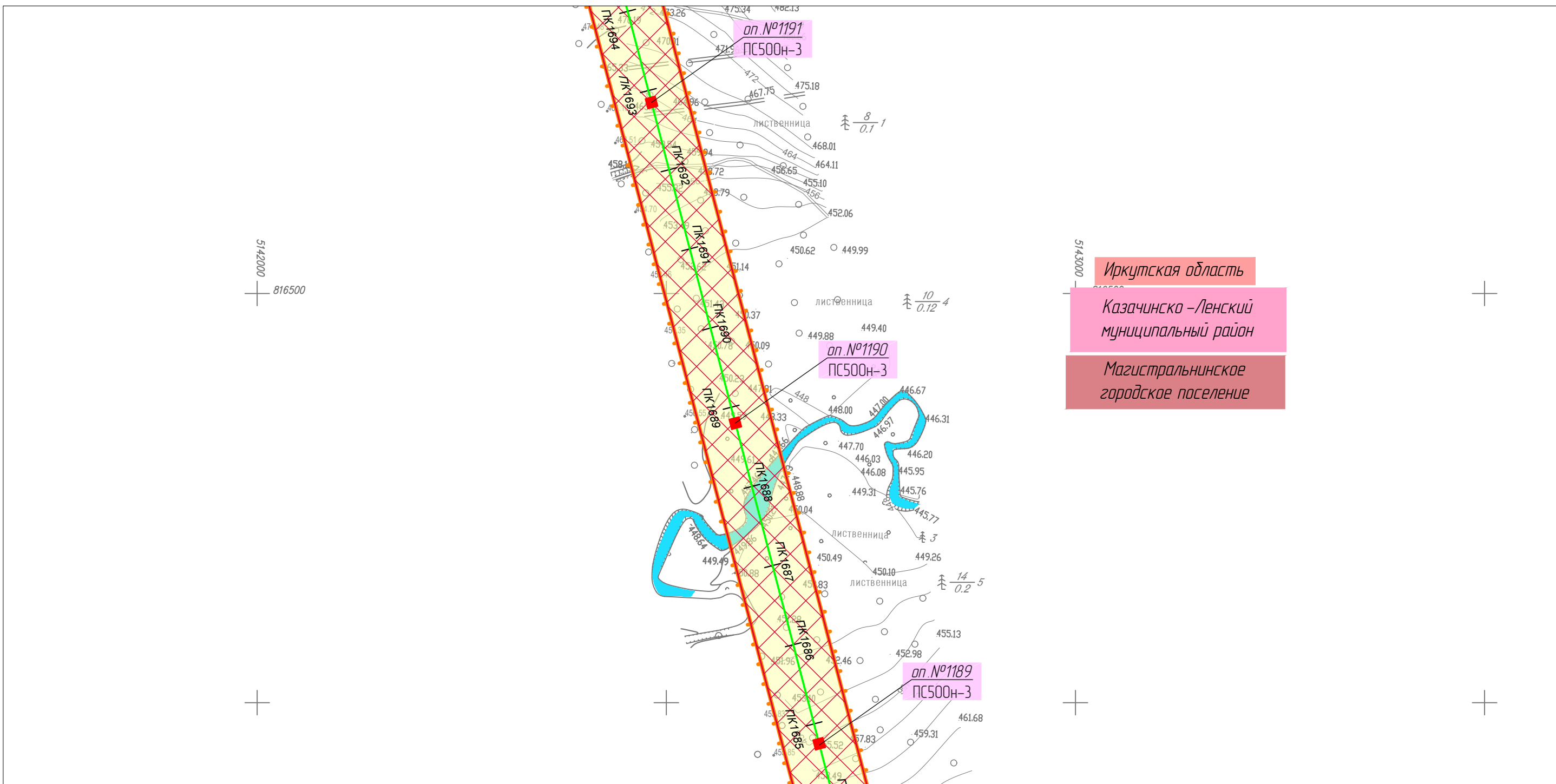
						Иркутская область, Казачинско-Ленский район, Киренский район, Усть-Кутский район			
						Документация по планировке территории для размещения объектов энергетики федерального значения «ВЛ 500 кВ Нижнеангарская - Усть-Кут №2»			
Изм.	Кол.уч.	Лист	№ док.	Подп.	Дата	Материалы по обоснованию проекта планировки территории. Графическая часть.	Стадия	Лист	Листов
Разработчик	Мароховский А.А.			<i>Мароховский</i>	08.22		ППТ- 4.6	222	318
Разработчик	Тимергалиева А.И.			<i>Тимергалиева</i>	08.22				
Разработчик	Журавлева А.В.			<i>Журавлева</i>	08.22				
Н. контр.	Алешина А.М.			<i>Алешина</i>	08.22				
Нач. отд.	Гнетова Н.Ю.			<i>Гнетова</i>	08.22	Схема конструктивных и планировочных решений. М 1:5000		 ООО НПО "Инжгеопроект" 109052, г. Москва, Рязанский проспект, д.2 стр.49	

Схема конструктивных и планировочных решений.




Линия совмещения с Листом 224



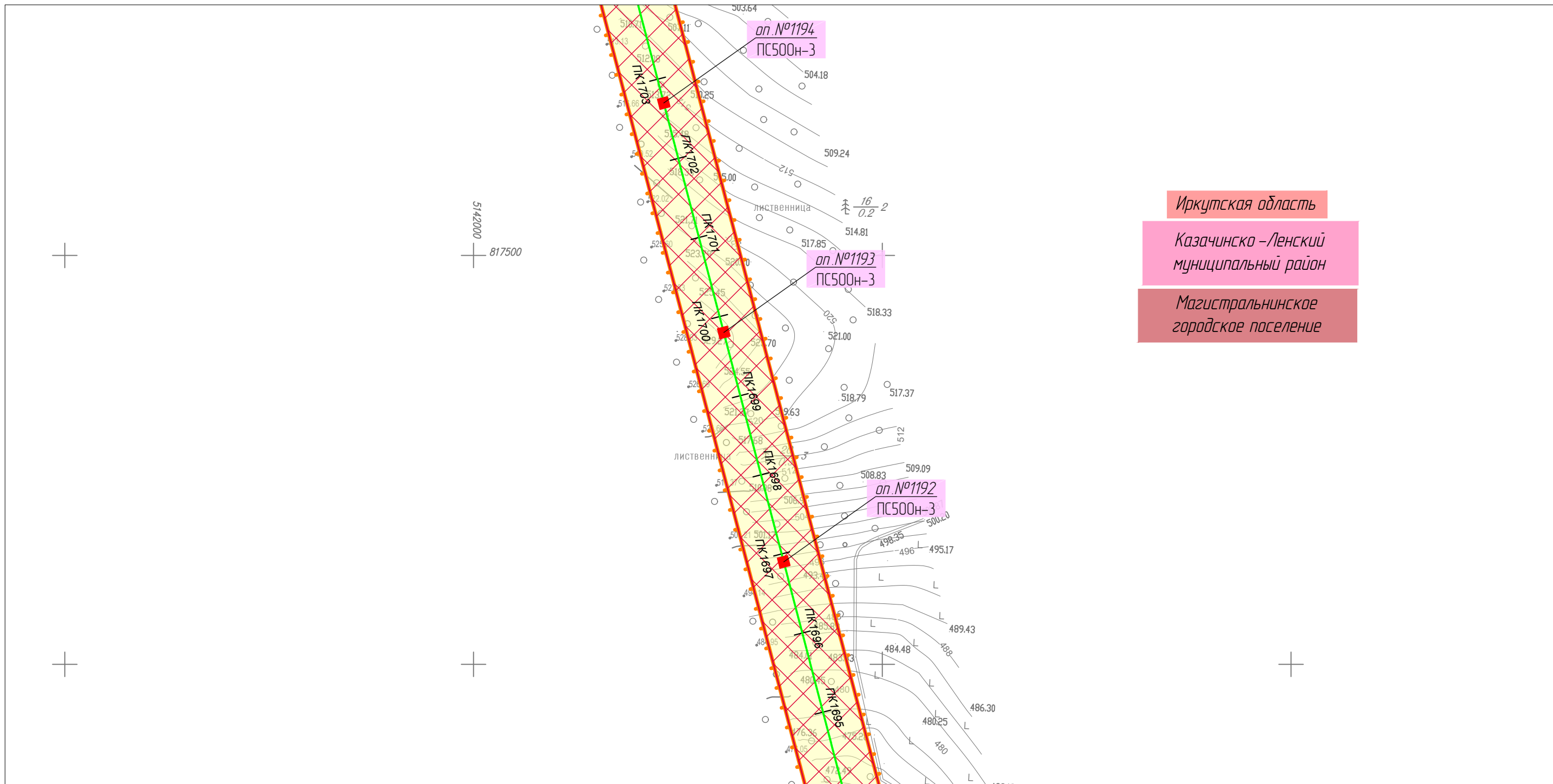
Иркутская область
Казачинско-Ленский
муниципальный район
Магистральнинское
городское поселение

Линия совмещения с Листом 222

						Иркутская область, Казачинско-Ленский район, Киренский район, Усть-Кутский район			
						Документация по планировке территории для размещения объектов энергетики федерального значения «ВЛ 500 кВ Нижнеангарская - Усть-Кут №2»			
Изм.	Кол.уч.	Лист	№ док.	Подп.	Дата	Материалы по обоснованию проекта планировки территории. Графическая часть.	Стадия	Лист	Листов
Разработчик	Мароховский А.А.			<i>Мароховский</i>	08.22		ППТ- 4.6	223	318
Разработчик	Тимергалиева А.И.			<i>Тимергалиева</i>	08.22				
Разработчик	Журавлева А.В.			<i>Журавлева</i>	08.22				
Н. контр.	Алешина А.М.			<i>Алешина</i>	08.22				
Нач. отд.	Гнетова Н.Ю.			<i>Гнетова</i>	08.22	Схема конструктивных и планировочных решений. М 1:5000	 ООО НПО "Инжгеопроект" 109052, г. Москва, Рязанский проспект, д.2 стр.49		



Линия совмещения с Листом 225



Иркутская область
 Казачинско-Ленский
 муниципальный район
 Магистральнинское
 городское поселение

Линия совмещения с Листом 223


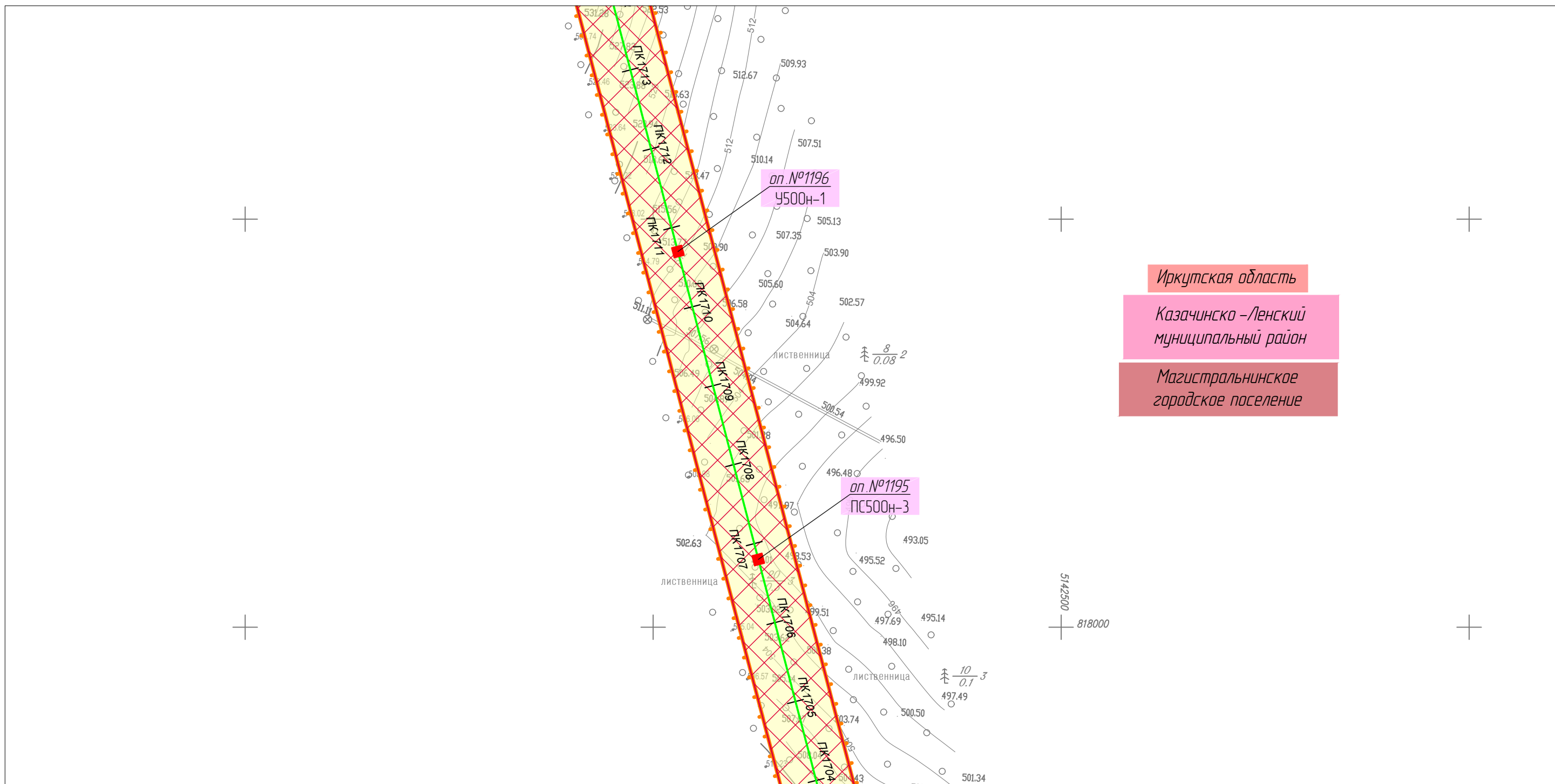
						Иркутская область, Казачинско-Ленский район, Киренский район, Усть-Кутский район			
						Документация по планировке территории для размещения объектов энергетики федерального значения «ВЛ 500 кВ Нижнеангарская - Усть-Кут №2»			
Изм.	Кол.уч.	Лист	№ док.	Подп.	Дата	Материалы по обоснованию проекта планировки территории. Графическая часть.	Стадия	Лист	Листов
Разработчик	Мароховский А.А.			<i>Мароховский</i>	08.22		ППТ- 4.6	224	318
Разработчик	Тимергалиева А.И.			<i>Тимергалиева</i>	08.22				
Разработчик	Журавлева А.В.			<i>Журавлева</i>	08.22				
Н. контр.	Алешина А.М.			<i>Алешина</i>	08.22				
Нач. отд.	Гнетова Н.Ю.			<i>Гнетова</i>	08.22	Схема конструктивных и планировочных решений. М 1:5000	 ООО НПО "Инжгеопроект" 109052, г. Москва, Рязанский проспект, д.2 стр.49		

Схема конструктивных и планировочных решений.



Линия совмещения с Листом 226



Линия совмещения с Листом 224


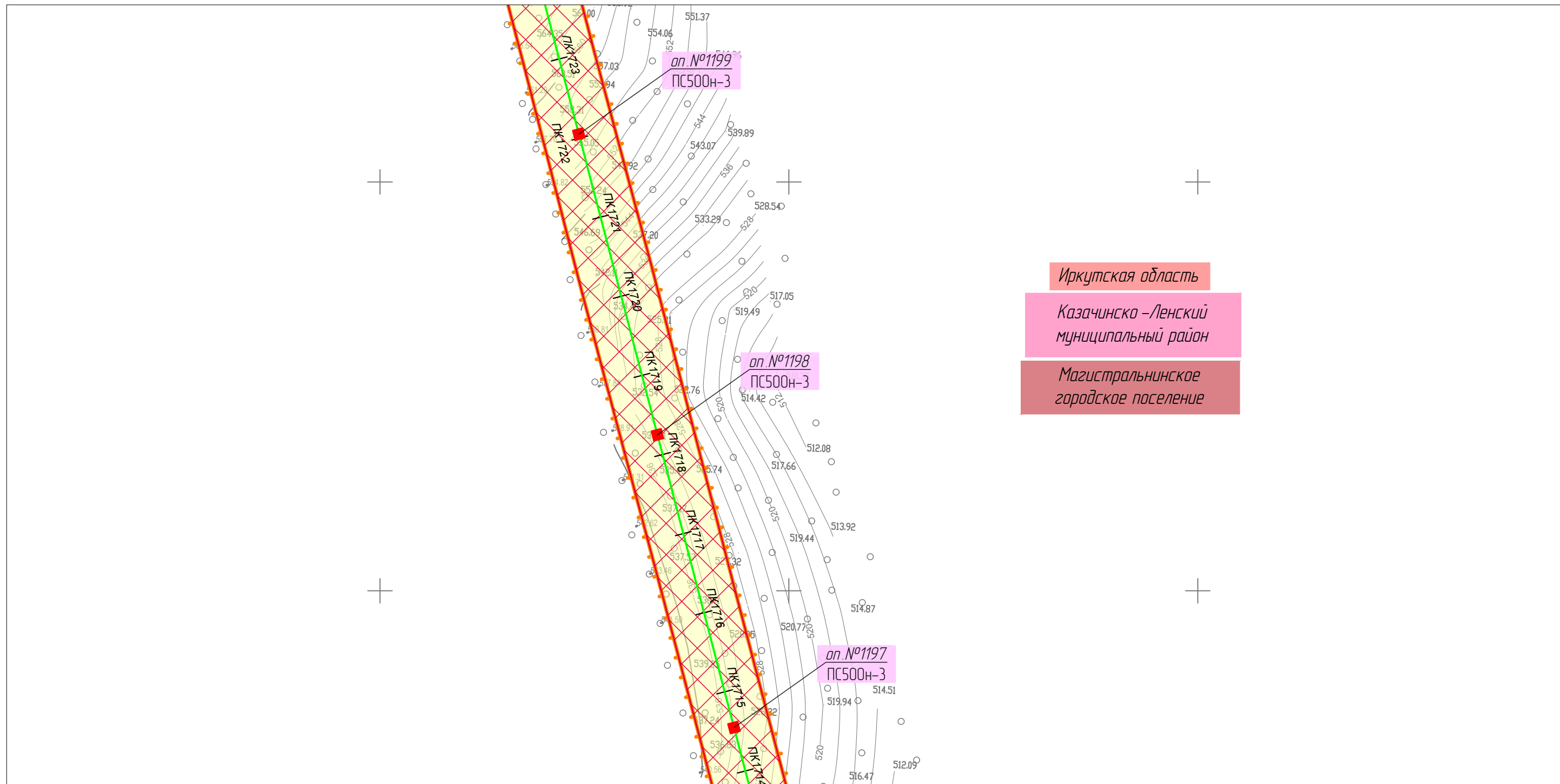
						Иркутская область, Казачинско-Ленский район, Киренский район, Усть-Кутский район			
						Документация по планировке территории для размещения объектов энергетики федерального значения «ВЛ 500 кВ Нижнеангарская - Усть-Кут №2»			
Изм.	Кол.уч.	Лист	№ док.	Подп.	Дата	Материалы по обоснованию проекта планировки территории. Графическая часть.	Стадия	Лист	Листов
Разработчик	Мароховский А.А.			<i>Мароховский</i>	08.22		ППТ- 4.6	225	318
Разработчик	Тимергалиева А.И.			<i>Тимергалиева</i>	08.22				
Разработчик	Журавлева А.В.			<i>Журавлева</i>	08.22				
Н. контр.	Алешина А.М.			<i>Алешина</i>	08.22				
Нач. отд.	Гнетова Н.Ю.			<i>Гнетова</i>	08.22	Схема конструктивных и планировочных решений. М 1:5000		 ООО НПО "Инжгеопроект" 109052, г. Москва, Рязанский проспект, д.2 стр.49	

Схема конструктивных и планировочных решений.



Линия совмещения с Листом 227



Иркутская область

Казачинско-Ленский
муниципальный район

Магистральнинское
городское поселение

Линия совмещения с Листом 225


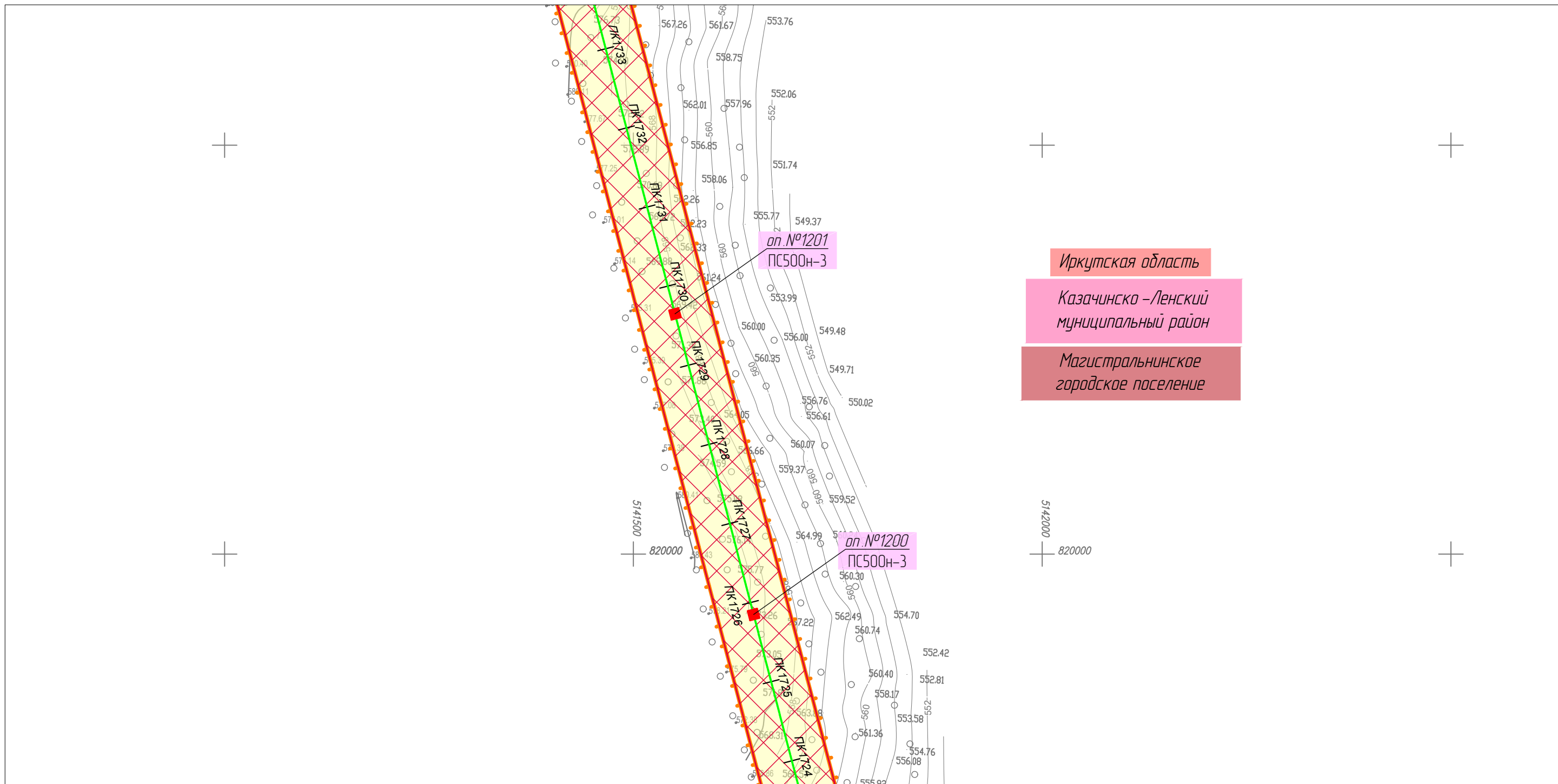
						Иркутская область, Казачинско-Ленский район, Киренский район, Усть-Кутский район			
						Документация по планировке территории для размещения объектов энергетики федерального значения «ВЛ 500 кВ Нижнеангарская - Усть-Кут №2»			
Изм.	Кол.уч.	Лист	№ док.	Подп.	Дата	Материалы по обоснованию проекта планировки территории. Графическая часть.	Стадия	Лист	Листов
Разработчик	Мароховский А.А.			<i>Мароховский</i>	08.22		ППТ- 4.6	226	318
Разработчик	Тимергалиева А.И.			<i>Тимергалиева</i>	08.22				
Разработчик	Журавлева А.В.			<i>Журавлева</i>	08.22				
Н. контр.	Алешина А.М.			<i>Алешина</i>	08.22				
Нач. отд.	Гнетова Н.Ю.			<i>Гнетова</i>	08.22	Схема конструктивных и планировочных решений. М 1:5000	 ООО НПО "Инжгеопроект" 109052, г. Москва, Рязанский проспект, д.2 стр.49		

Схема конструктивных и планировочных решений.



Линия совмещения с Листом 228



Иркутская область

Казачинско-Ленский
муниципальный район

Магистральнинское
городское поселение

Линия совмещения с Листом 226


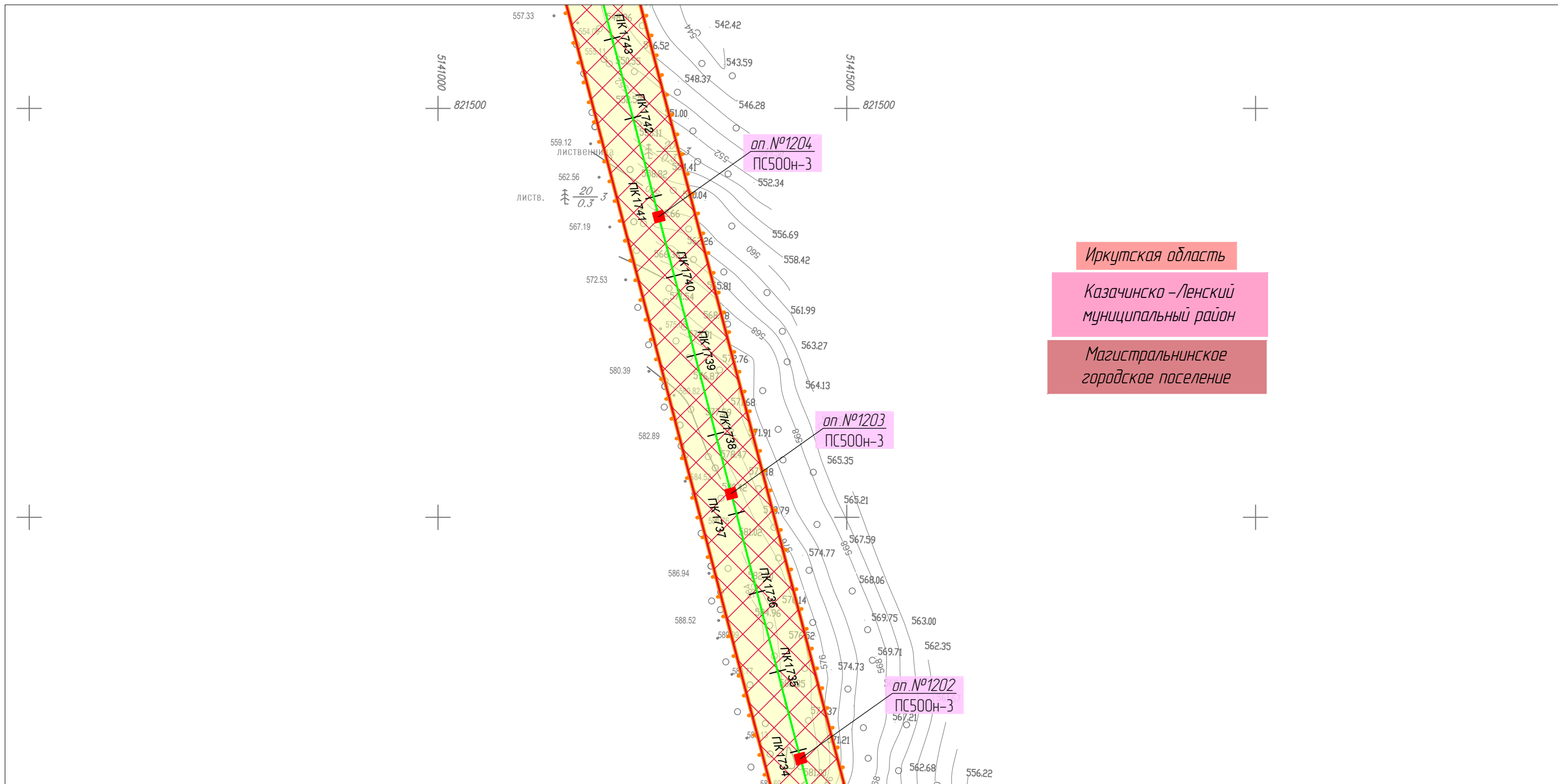
						Иркутская область, Казачинско-Ленский район, Киренский район, Усть-Кутский район			
						Документация по планировке территории для размещения объектов энергетики федерального значения «ВЛ 500 кВ Нижнеангарская - Усть-Кут №2»			
Изм.	Кол.уч.	Лист	№ док.	Подп.	Дата	Материалы по обоснованию проекта планировки территории. Графическая часть.	Стадия	Лист	Листов
Разработчик	Мароховский А.А.			<i>Мароховский</i>	08.22		ППТ- 4.6	227	318
Разработчик	Тимергалиева А.И.			<i>Тимергалиева</i>	08.22				
Разработчик	Журавлева А.В.			<i>Журавлева</i>	08.22				
Н. контр.	Алешина А.М.			<i>Алешина</i>	08.22				
Нач. отд.	Гнетова Н.Ю.			<i>Гнетова</i>	08.22	Схема конструктивных и планировочных решений. М 1:5000	 ООО НПО "Инжгеопроект" 109052, г. Москва, Рязанский проспект, д.2 стр.49		

Схема конструктивных и планировочных решений.




Линия совмещения с Листом 229



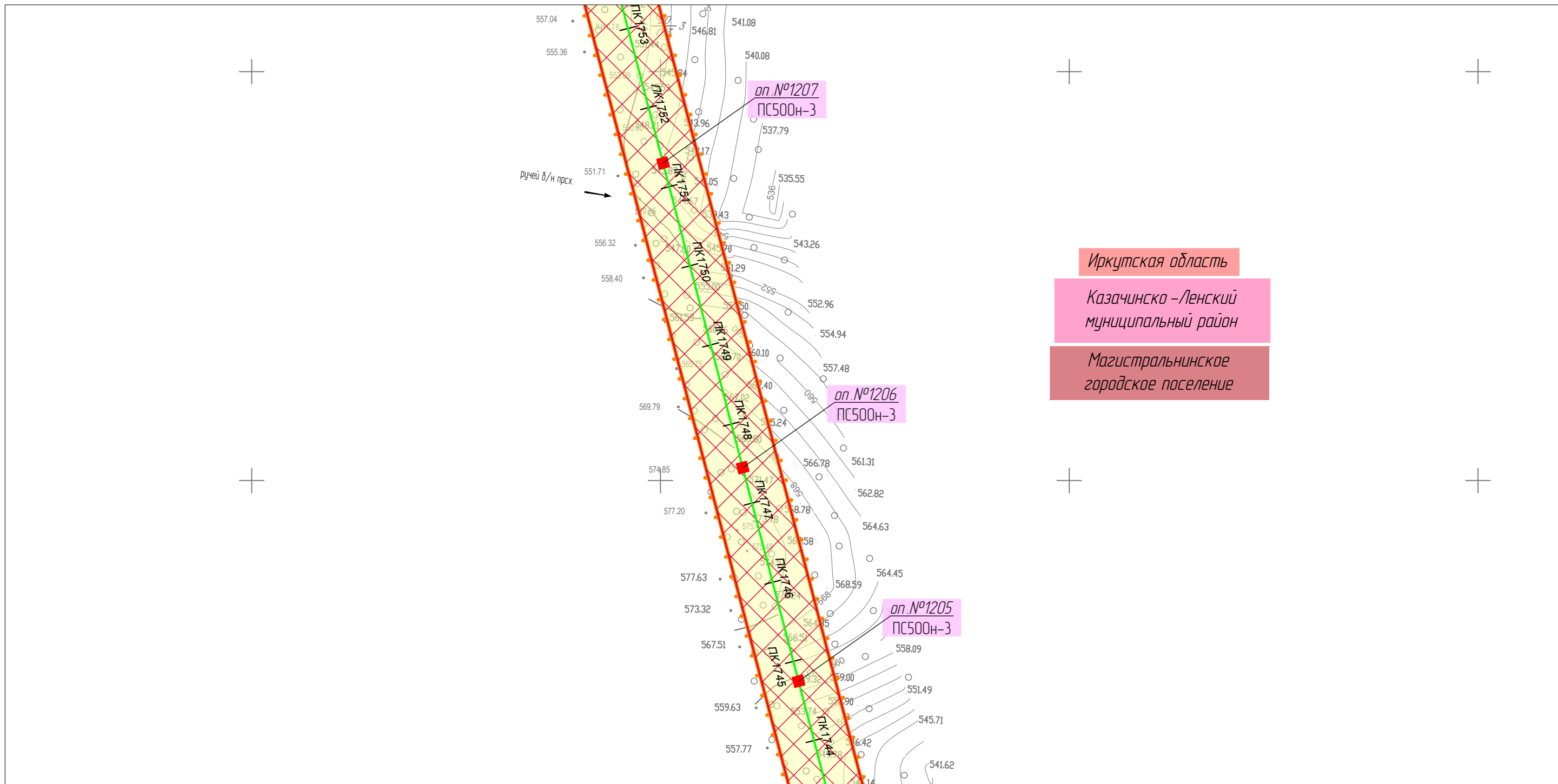
Иркутская область
Казачинско-Ленский
муниципальный район
Магистральнинское
городское поселение

Линия совмещения с Листом 227

						Иркутская область, Казачинско-Ленский район, Киренский район, Усть-Кутский район			
						Документация по планировке территории для размещения объектов энергетики федерального значения «ВЛ 500 кВ Нижнеангарская - Усть-Кут №2»			
Изм.	Кол.уч.	Лист	№ док.	Подп.	Дата	Материалы по обоснованию проекта планировки территории. Графическая часть.	Стадия	Лист	Листов
Разработчик	Мароховский А.А.			<i>Мароховский</i>	08.22		ППТ- 4.6	228	318
Разработчик	Тимергалиева А.И.			<i>Тимергалиева</i>	08.22				
Разработчик	Журавлева А.В.			<i>Журавлева</i>	08.22				
Н. контр.	Алешина А.М.			<i>Алешина</i>	08.22				
Нач. отд.	Гнетова Н.Ю.			<i>Гнетова</i>	08.22	Схема конструктивных и планировочных решений. М 1:5000		 ООО НПО "Инжгеопроект" 109052, г. Москва, Рязанский проспект, д.2 стр.49	



Линия совмещения с Листом 230



Иркутская область

Казачинско-Ленский
муниципальный район

Магистральнинское
городское поселение

Линия совмещения с Листом 228


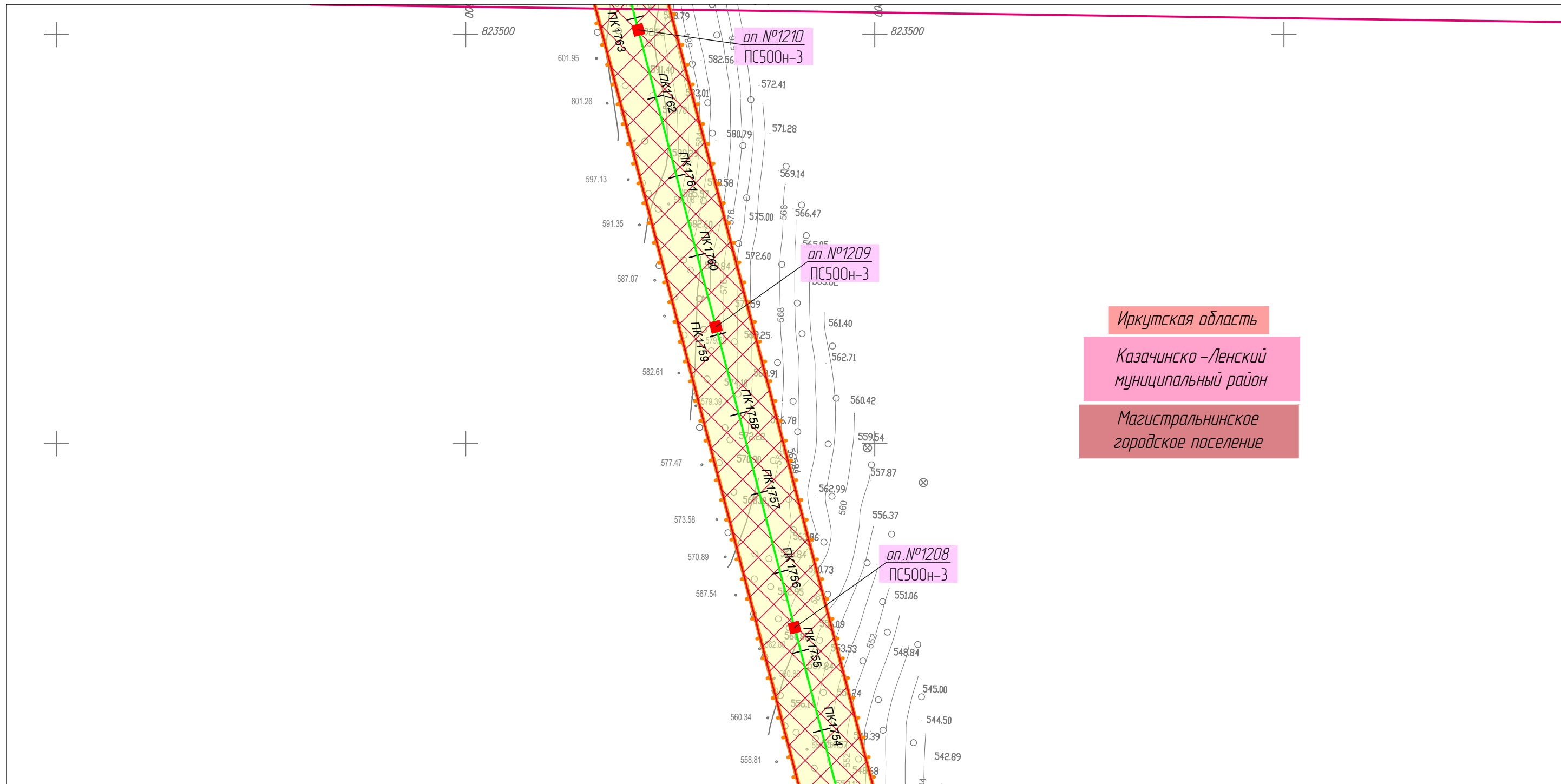
						Иркутская область, Казачинско-Ленский район, Киренский район, Усть-Кутский район			
						Документация по планировке территории для размещения объектов энергетики федерального значения «ВЛ 500 кВ Нижнеангарская - Усть-Кут №2»			
Изм.	Кол.уч.	Лист	№ док.	Подп.	Дата	Материалы по обоснованию проекта планировки территории. Графическая часть.	Стадия	Лист	Листов
Разработчик	Мароховский А.А.			<i>Мароховский</i>	08.22		ППТ- 4.6	229	318
Разработчик	Тимергалиева А.И.			<i>Тимергалиева</i>	08.22				
Разработчик	Журавлева А.В.			<i>Журавлева</i>	08.22				
Н. контр.	Алешина А.М.			<i>Алешина</i>	08.22				
Нач. отд.	Гнетова Н.Ю.			<i>Гнетова</i>	08.22	Схема конструктивных и планировочных решений. М 1:5000	 ООО НПО "Инжгеопроект" 109052, г. Москва, Рязанский проспект, д.2 стр.49		

Схема конструктивных и планировочных решений.



Линия совмещения с Листом 231



Иркутская область
 Казачинско-Ленский
 муниципальный район
 Магистральнинское
 городское поселение

Линия совмещения с Листом 229


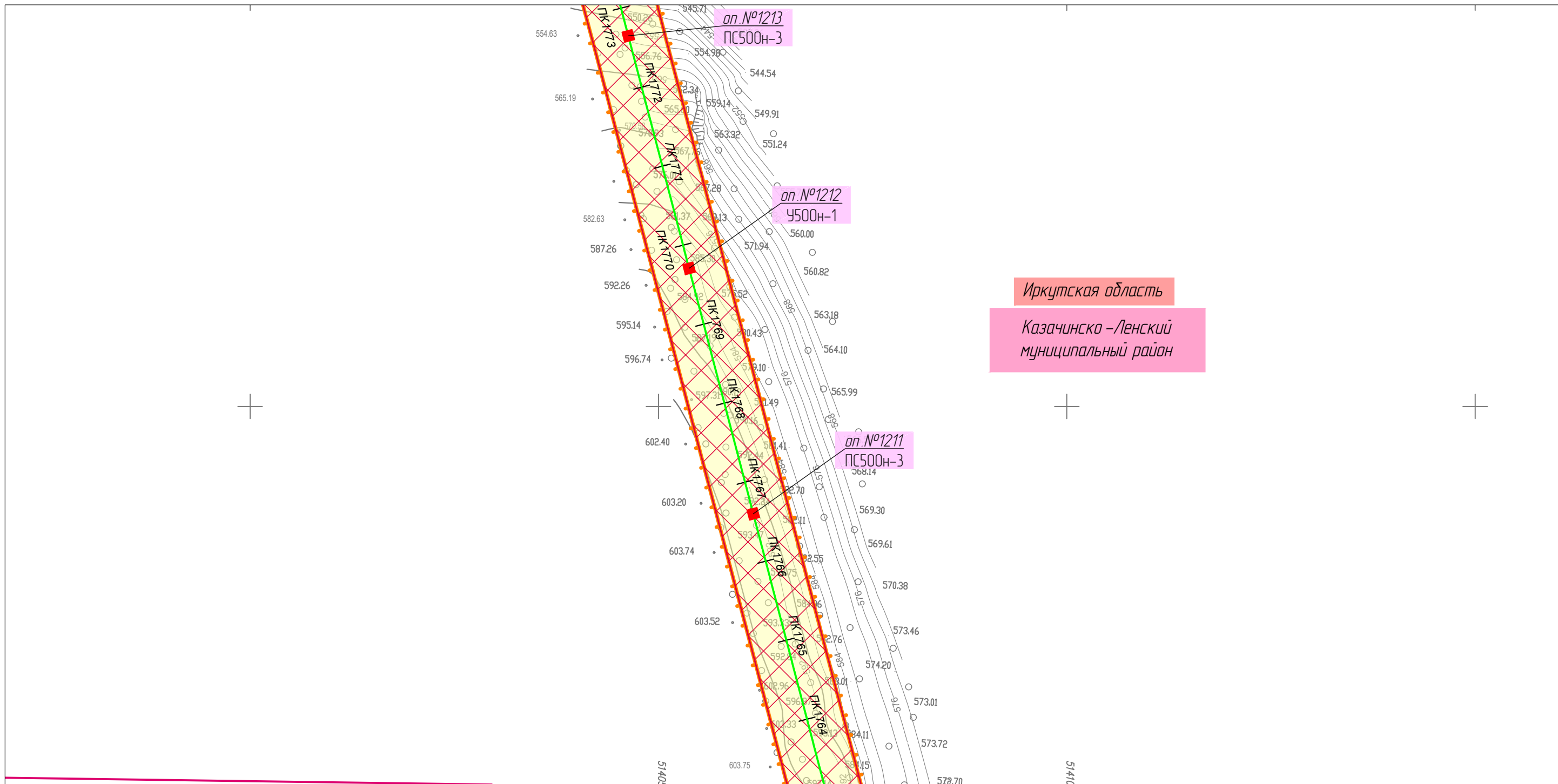
						Иркутская область, Казачинско-Ленский район, Киренский район, Усть-Кутский район			
						Документация по планировке территории для размещения объектов энергетики федерального значения «ВЛ 500 кВ Нижнеангарская - Усть-Кут №2»			
Изм.	Кол.уч.	Лист	№ док.	Подп.	Дата	Материалы по обоснованию проекта планировки территории. Графическая часть.	Стадия	Лист	Листов
Разработчик	Мароховский А.А.			<i>Мароховский</i>	08.22		ППТ- 4.6	230	318
Разработчик	Тимергалиева А.И.			<i>Тимергалиева</i>	08.22				
Разработчик	Журавлева А.В.			<i>Журавлева</i>	08.22				
Н. контр.	Алешина А.М.			<i>Алешина</i>	08.22				
Нач. отд.	Гнетова Н.Ю.			<i>Гнетова</i>	08.22	Схема конструктивных и планировочных решений. М 1:5000		 ООО НПО "Инжгеопроект" 109052, г. Москва, Рязанский проспект, д.2 стр.49	

Схема конструктивных и планировочных решений.



Линия совмещения с Листом 232



Иркутская область

Казачинско-Ленский муниципальный район

Линия совмещения с Листом 230


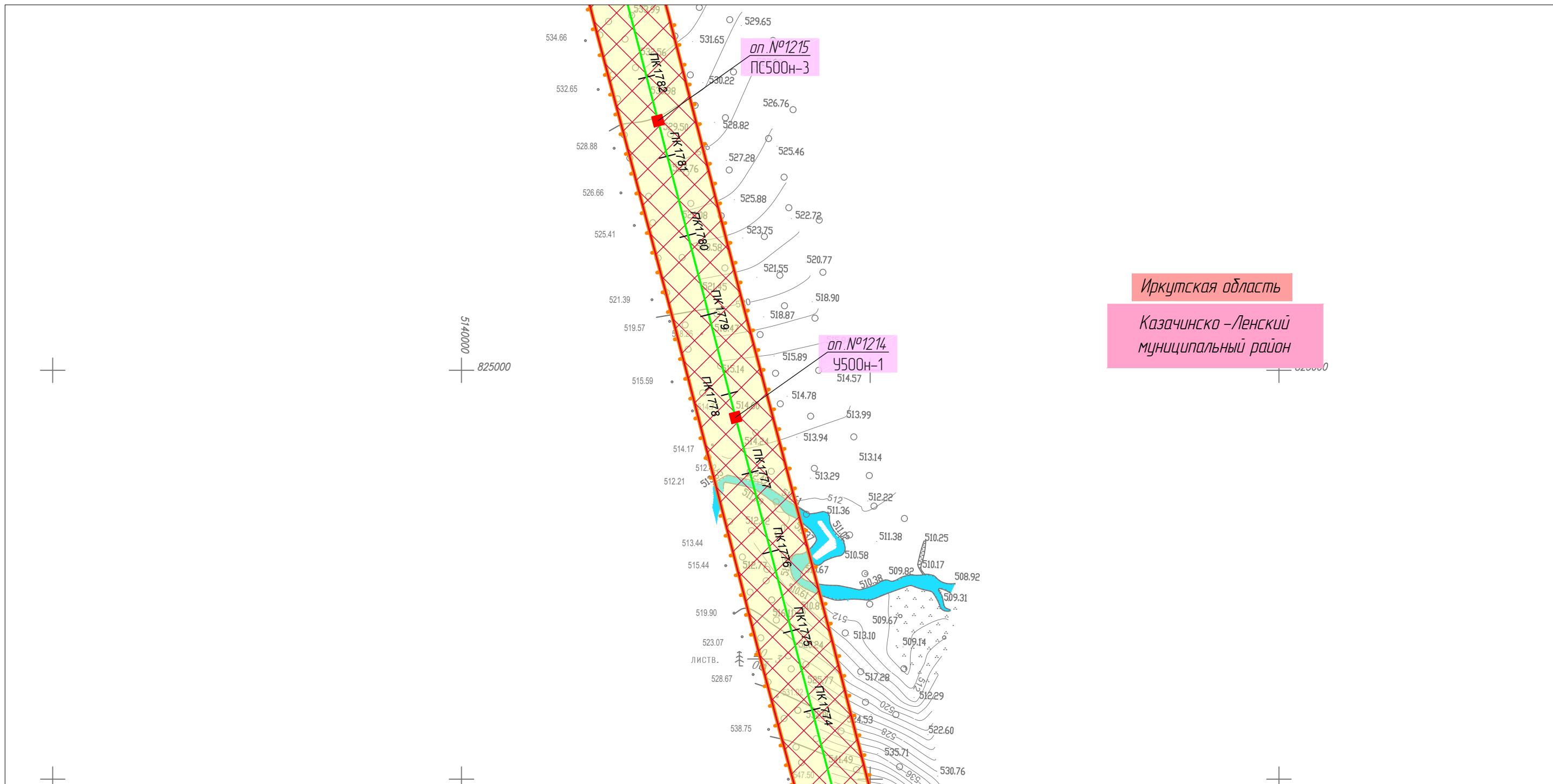
						Иркутская область, Казачинско-Ленский район, Киренский район, Усть-Кутский район			
						Документация по планировке территории для размещения объектов энергетики федерального значения «ВЛ 500 кВ Нижнеангарская - Усть-Кут №2»			
Изм.	Кол.уч.	Лист	№ док.	Подп.	Дата	Материалы по обоснованию проекта планировки территории. Графическая часть.	Стадия	Лист	Листов
Разработчик	Мароховский А.А.			<i>Мароховский</i>	08.22		ППТ- 4.6	231	318
Разработчик	Тимергалиева А.И.			<i>Тимергалиева</i>	08.22				
Разработчик	Журавлева А.В.			<i>Журавлева</i>	08.22				
Н. контр.	Алешина А.М.			<i>Алешина</i>	08.22				
Нач. отд.	Гнетова Н.Ю.			<i>Гнетова</i>	08.22	Схема конструктивных и планировочных решений. М 1:5000	 ООО НПО "Инжгеопроект" 109052, г. Москва, Рязанский проспект, д.2 стр.49		

Схема конструктивных и планировочных решений.




Линия совмещения с Листом 233



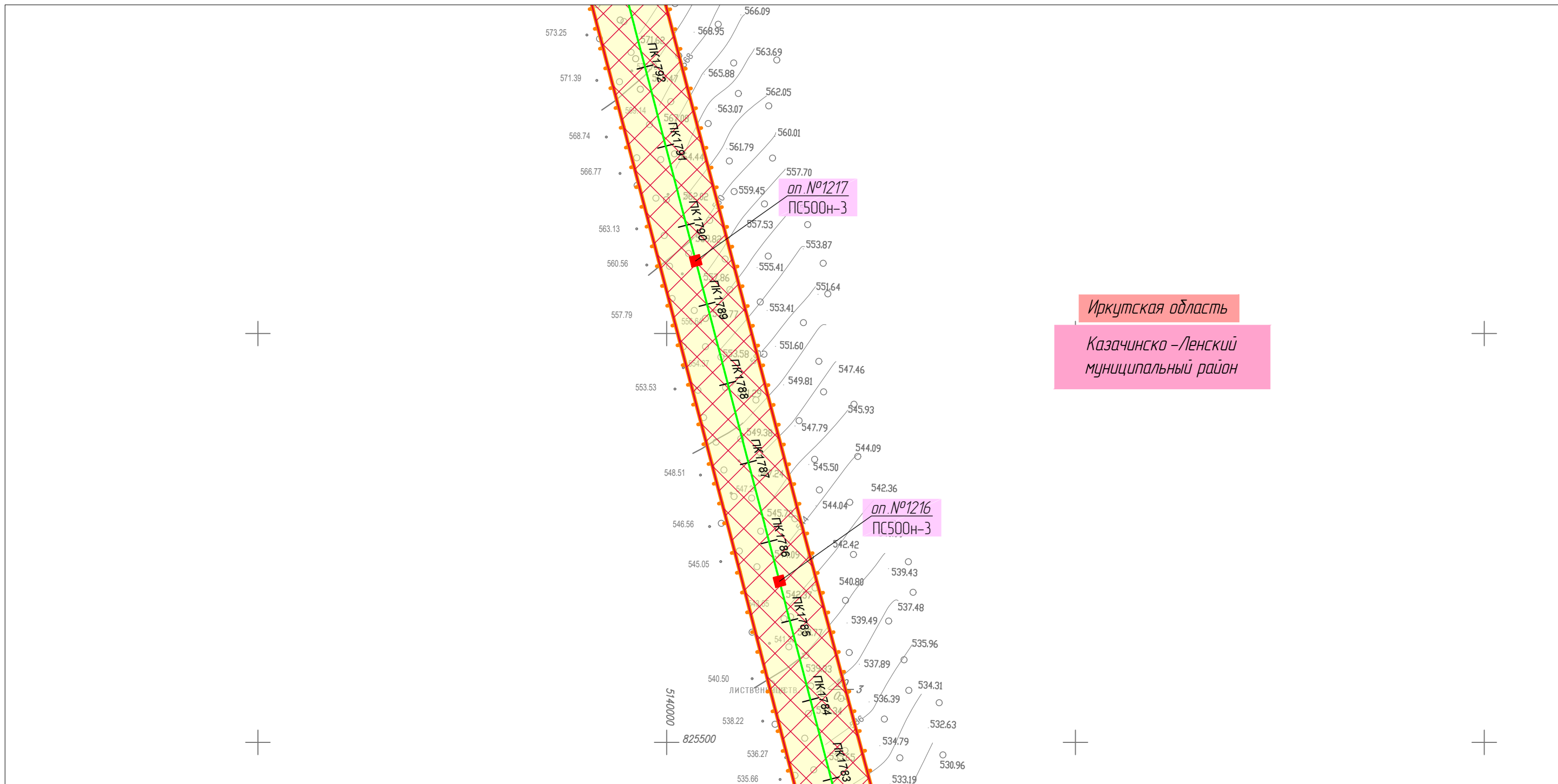
Иркутская область
Казачинско-Ленский
муниципальный район

Линия совмещения с Листом 231

						Иркутская область, Казачинско-Ленский район, Киренский район, Усть-Кутский район			
						Документация по планировке территории для размещения объектов энергетики федерального значения «ВЛ 500 кВ Нижнеангарская - Усть-Кут №2»			
Изм.	Кол.уч.	Лист	№ док.	Подп.	Дата	Материалы по обоснованию проекта планировки территории. Графическая часть.	Стадия	Лист	Листов
Разработчик	Мароховский А.А.			<i>Мароховский</i>	08.22		ППТ- 4.6	232	318
Разработчик	Тимергалиева А.И.			<i>Тимергалиева</i>	08.22				
Разработчик	Журавлева А.В.			<i>Журавлева</i>	08.22				
Н. контр.	Алешина А.М.			<i>Алешина</i>	08.22				
Нач. отд.	Гнетова Н.Ю.			<i>Гнетова</i>	08.22	Схема конструктивных и планировочных решений. М 1:5000		 ООО НПО "Инжгеопроект" 109052, г. Москва, Рязанский проспект, д.2 стр.49	



Линия совмещения с Листом 234



Иркутская область
Казачинско-Ленский
муниципальный район

Линия совмещения с Листом 232


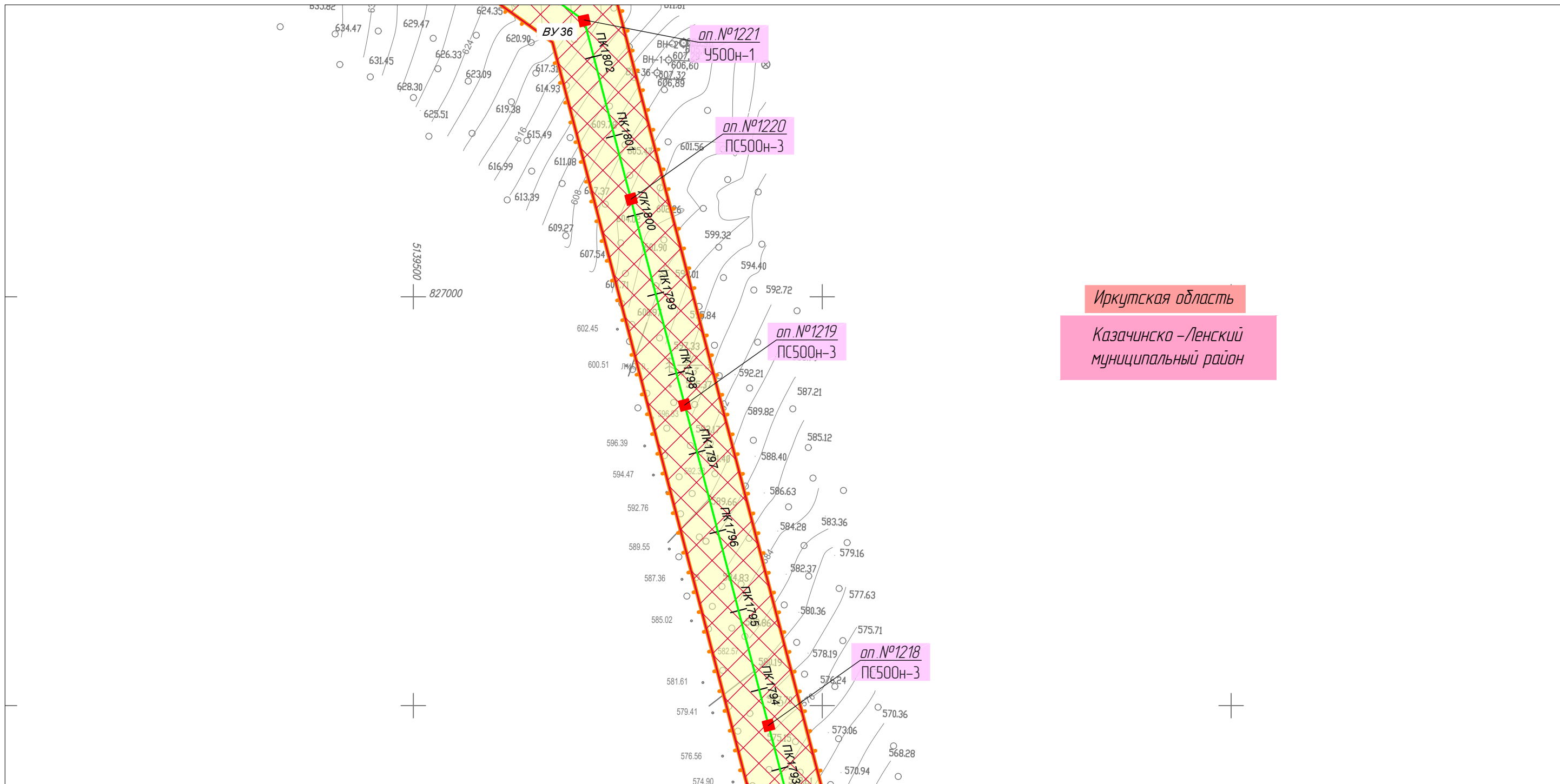
						Иркутская область, Казачинско-Ленский район, Киренский район, Усть-Кутский район			
						Документация по планировке территории для размещения объектов энергетики федерального значения «ВЛ 500 кВ Нижнеангарская - Усть-Кут №2»			
Изм.	Кол.уч.	Лист	№ док.	Подп.	Дата	Материалы по обоснованию проекта планировки территории. Графическая часть.	Стадия	Лист	Листов
Разработчик	Мароховский А.А.			<i>Мароховский</i>	08.22		ППТ- 4.6	233	318
Разработчик	Тимергалиева А.И.			<i>Тимергалиева</i>	08.22				
Разработчик	Журавлева А.В.			<i>Журавлева</i>	08.22				
Н. контр.	Алешина А.М.			<i>Алешина</i>	08.22				
Нач. отд.	Гнетова Н.Ю.			<i>Гнетова</i>	08.22	Схема конструктивных и планировочных решений. М 1:5000		 ООО НПО "Инжгеопроект" 109052, г. Москва, Рязанский проспект, д.2 стр.49	

Схема конструктивных и планировочных решений.



Линия совмещения с Листом 235



Иркутская область
Казачинско-Ленский
муниципальный район

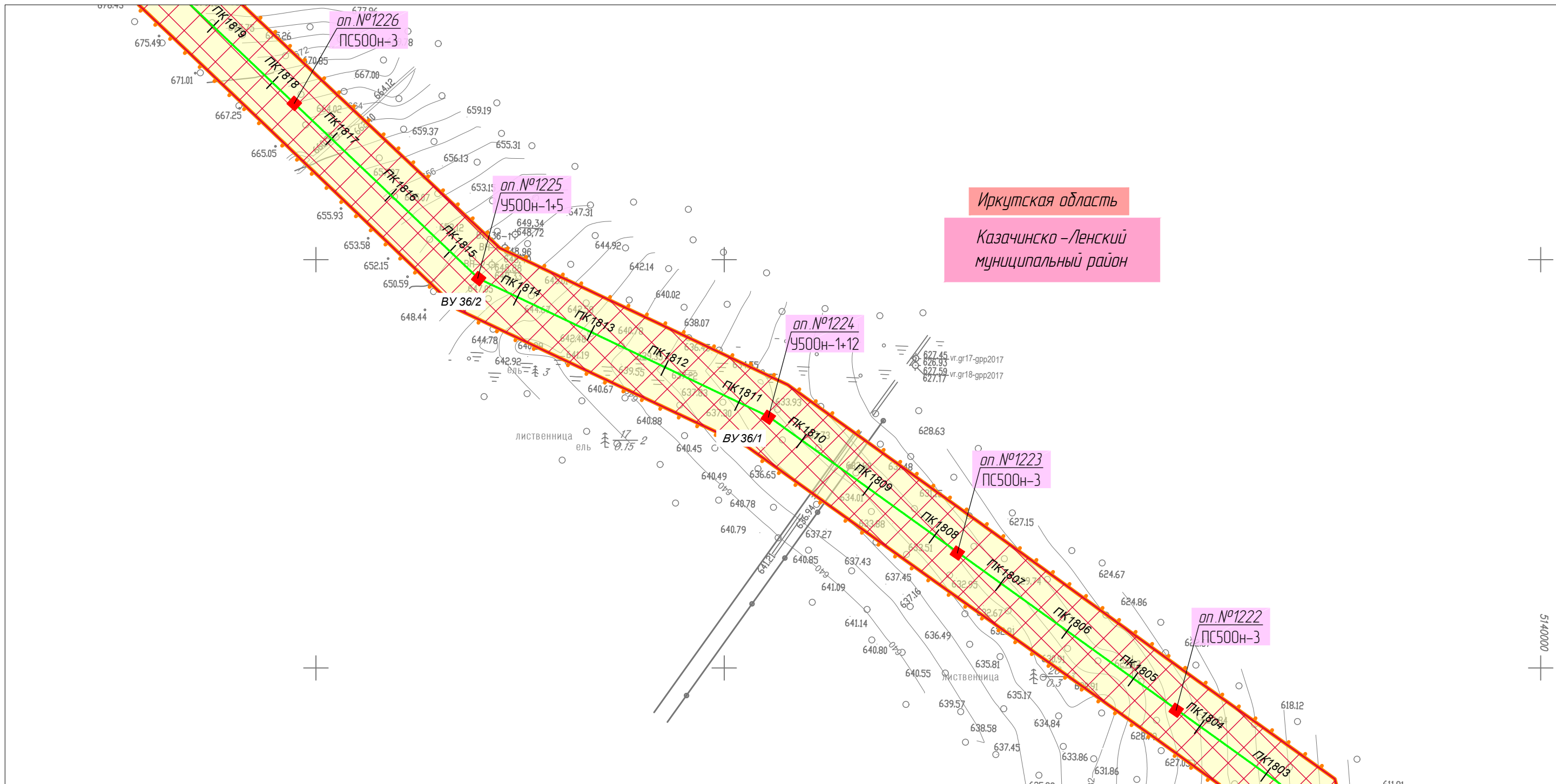
Линия совмещения с Листом 233

						Иркутская область, Казачинско-Ленский район, Киренский район, Усть-Кутский район			
						Документация по планировке территории для размещения объектов энергетики федерального значения «ВЛ 500 кВ Нижнеангарская - Усть-Кут №2»			
Изм.	Кол.уч.	Лист	№ док.	Подп.	Дата	Материалы по обоснованию проекта планировки территории. Графическая часть.	Стадия	Лист	Листов
Разработчик	Мароховский А.А.			<i>Мароховский</i>	08.22		ППТ- 4.6	234	318
Разработчик	Тимергалиева А.И.			<i>Тимергалиева</i>	08.22				
Разработчик	Журавлева А.В.			<i>Журавлева</i>	08.22				
Н. контр.	Алешина А.М.			<i>Алешина</i>	08.22				
Нач. отд.	Гнетова Н.Ю.			<i>Гнетова</i>	08.22	Схема конструктивных и планировочных решений. М 1:5000		 ООО НПО "Инжгеопроект" 109052, г. Москва, Рязанский проспект, д.2 стр.49	

Схема конструктивных и планировочных решений.



Линия совмещения с Листом 236



Линия совмещения с Листом 234


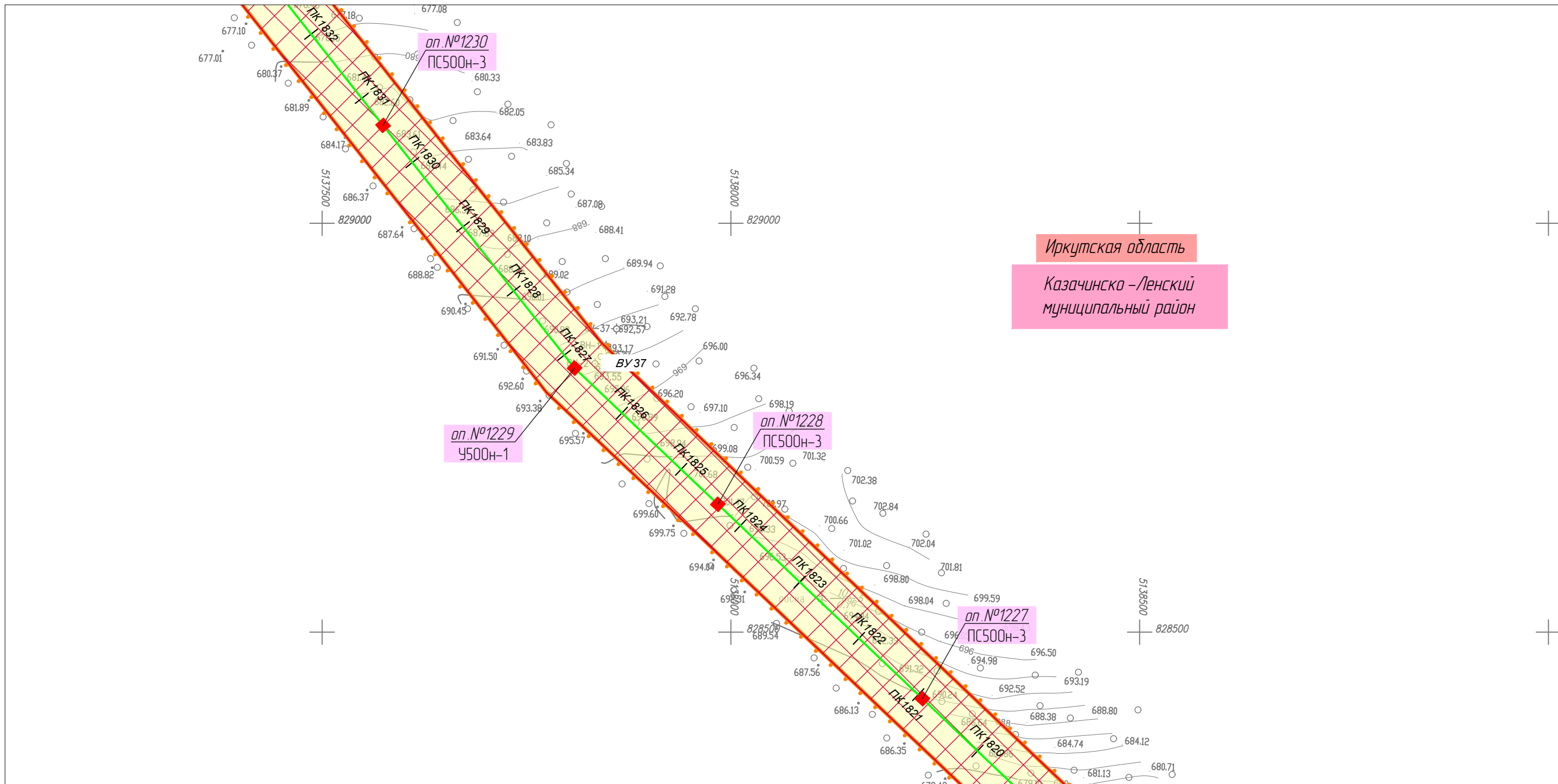
						Иркутская область, Казачинско-Ленский район, Киренский район, Усть-Кутский район			
						Документация по планировке территории для размещения объектов энергетики федерального значения «ВЛ 500 кВ Нижнеангарская - Усть-Кут №2»			
Изм.	Кол.уч.	Лист	№ док.	Подп.	Дата	Материалы по обоснованию проекта планировки территории. Графическая часть.	Стадия	Лист	Листов
Разработчик	Мароховский А.А.			<i>Мароховский</i>	08.22		ППТ- 4.6	235	318
Разработчик	Тимергалиева А.И.			<i>Тимергалиева</i>	08.22				
Разработчик	Журавлева А.В.			<i>Журавлева</i>	08.22				
Н. контр.	Алешина А.М.			<i>Алешина</i>	08.22				
Нач. отд.	Гнетова Н.Ю.			<i>Гнетова</i>	08.22	Схема конструктивных и планировочных решений. М 1:5000	 ООО НПО "Инжгеопроект" 109052, г. Москва, Рязанский проспект, д.2 стр.49		

Схема конструктивных и планировочных решений.



Линия совмещения с Листом 237



Иркутская область
Казачинско-Ленский муниципальный район

Линия совмещения с Листом 235


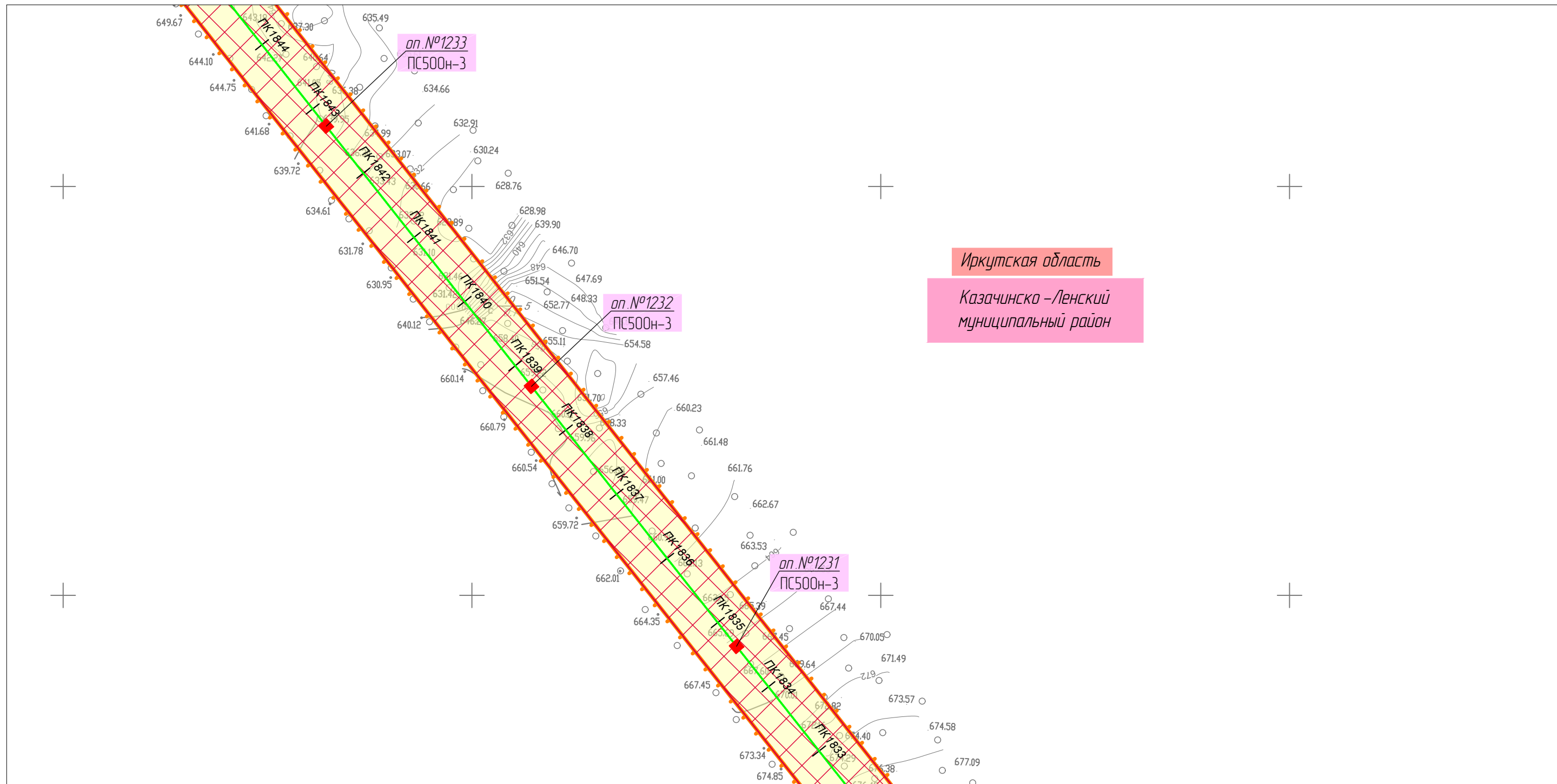
						Иркутская область, Казачинско-Ленский район, Киренский район, Усть-Кутский район			
						Документация по планировке территории для размещения объектов энергетики федерального значения «ВЛ 500 кВ Нижнеангарская - Усть-Кут №2»			
Изм.	Кол.уч.	Лист	№ док.	Подп.	Дата	Материалы по обоснованию проекта планировки территории. Графическая часть.	Стадия	Лист	Листов
Разработчик	Мароховский А.А.			<i>Мароховский</i>	08.22		ППТ- 4.6	318	
Разработчик	Тимергалиева А.И.			<i>Тимергалиева</i>	08.22				
Разработчик	Журавлева А.В.			<i>Журавлева</i>	08.22				
Н. контр.	Алешина А.М.			<i>Алешина</i>	08.22				
Нач. отд.	Гнетова Н.Ю.			<i>Гнетова</i>	08.22	Схема конструктивных и планировочных решений. М 1:5000	 ООО НПО "Инжгеопроект" 109052, г. Москва, Рязанский проспект, д.2 стр.49		

Схема конструктивных и планировочных решений.



Линия совмещения с Листом 238



Иркутская область
Казачинско-Ленский муниципальный район

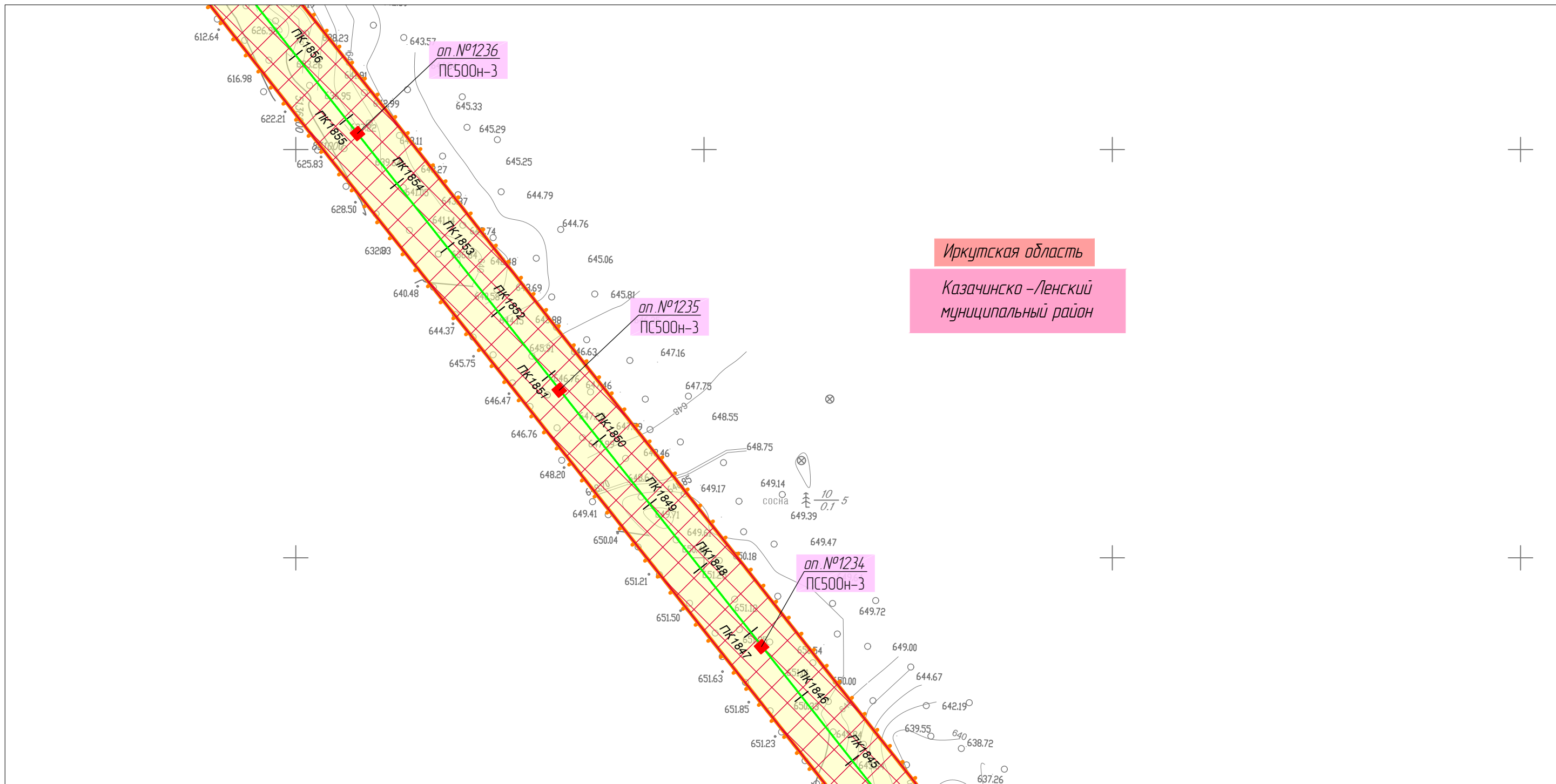
Линия совмещения с Листом 236

						Иркутская область, Казачинско-Ленский район, Киренский район, Усть-Кутский район			
						Документация по планировке территории для размещения объектов энергетики федерального значения «ВЛ 500 кВ Нижнеангарская - Усть-Кут №2»			
Изм.	Кол.уч.	Лист	№ док.	Подп.	Дата	Материалы по обоснованию проекта планировки территории. Графическая часть.	Стадия	Лист	Листов
Разработчик	Мароховский А.А.			<i>Мароховский</i>	08.22		ППТ- 4.6	237	318
Разработчик	Тимергалиева А.И.			<i>Тимергалиева</i>	08.22				
Разработчик	Журавлева А.В.			<i>Журавлева</i>	08.22				
Н. контр.	Алешина А.М.			<i>Алешина</i>	08.22				
Нач. отд.	Гнетова Н.Ю.			<i>Гнетова</i>	08.22	Схема конструктивных и планировочных решений. М 1:5000		 ООО НПО "Инжгеопроект" 109052, г. Москва, Рязанский проспект, д.2 стр.49	

Схема конструктивных и планировочных решений.



Линия совмещения с Листом 239



Иркутская область
Казачинско-Ленский
муниципальный район

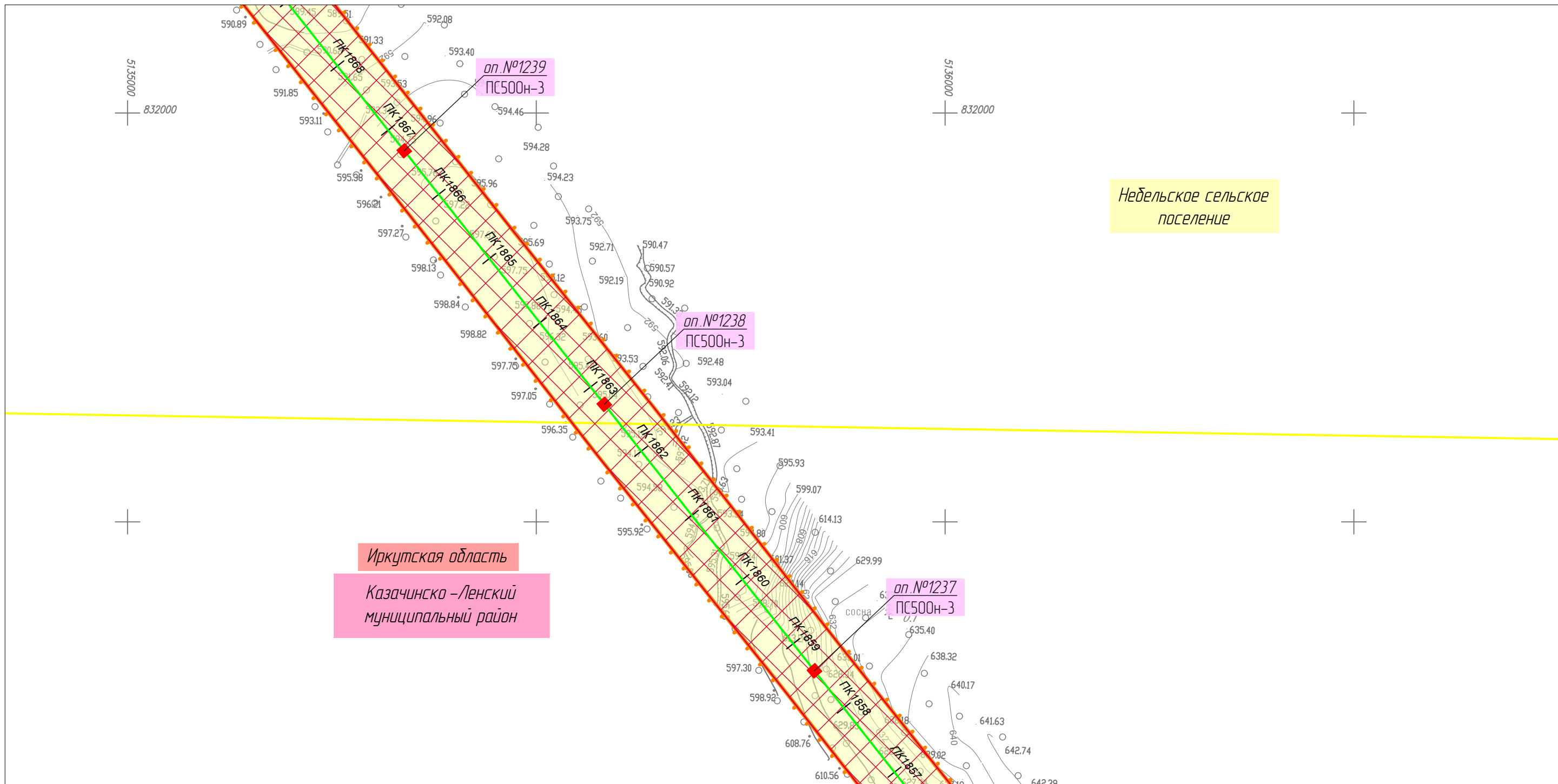
Линия совмещения с Листом 237

						Иркутская область, Казачинско-Ленский район, Киренский район, Усть-Кутский район			
						Документация по планировке территории для размещения объектов энергетики федерального значения «ВЛ 500 кВ Нижнеангарская - Усть-Кут №2»			
Изм.	Кол.уч.	Лист	№ док.	Подп.	Дата	Материалы по обоснованию проекта планировки территории. Графическая часть.	Стадия	Лист	Листов
Разработчик	Мароховский А.А.			<i>Мароховский</i>	08.22		ППТ- 4.6	238	318
Разработчик	Тимергалиева А.И.			<i>Тимергалиева</i>	08.22				
Разработчик	Журавлева А.В.			<i>Журавлева</i>	08.22				
Н. контр.	Алешина А.М.			<i>Алешина</i>	08.22				
Нач. отд.	Гнетова Н.Ю.			<i>Гнетова</i>	08.22	Схема конструктивных и планировочных решений. М 1:5000	 ООО НПО "Инжгеопроект" 109052, г. Москва, Рязанский проспект, д.2 стр.49		

Схема конструктивных и планировочных решений.



Линия совмещения с Листом 240



Недельское сельское поселение

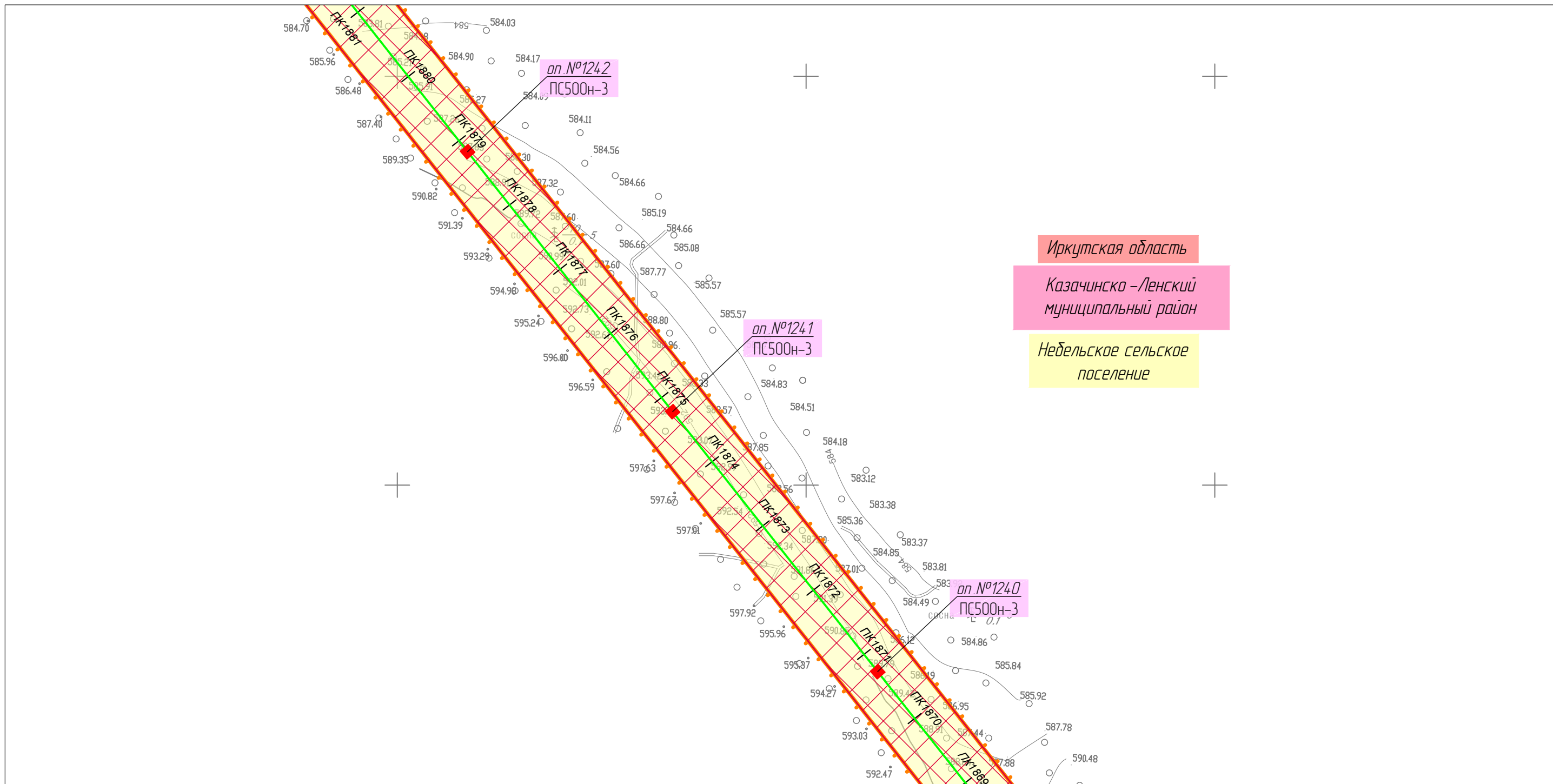
Иркутская область
Казачинско-Ленский муниципальный район

Линия совмещения с Листом 238

						Иркутская область, Казачинско-Ленский район, Киренский район, Усть-Кутский район			
						Документация по планировке территории для размещения объектов энергетики федерального значения «ВЛ 500 кВ Нижнеангарская - Усть-Кут №2»			
Изм.	Кол.уч.	Лист	№ док.	Подп.	Дата	Материалы по обоснованию проекта планировки территории. Графическая часть.	Стадия	Лист	Листов
Разработчик	Мароховский А.А.			<i>Мароховский</i>	08.22		ППТ- 4.6	239	318
Разработчик	Тимергалиева А.И.			<i>Тимергалиева</i>	08.22				
Разработчик	Журавлева А.В.			<i>Журавлева</i>	08.22				
Н. контр.	Алешина А.М.			<i>Алешина</i>	08.22				
Нач. отд.	Гнетова Н.Ю.			<i>Гнетова</i>	08.22	Схема конструктивных и планировочных решений. М 1:5000		 ООО НПО "Инжгеопроект" 109052, г. Москва, Рязанский проспект, д.2 стр.49	



Линия совмещения с Листом 241



Иркутская область
 Казачинско-Ленский
 муниципальный район
 Недельское сельское
 поселение

Линия совмещения с Листом 239


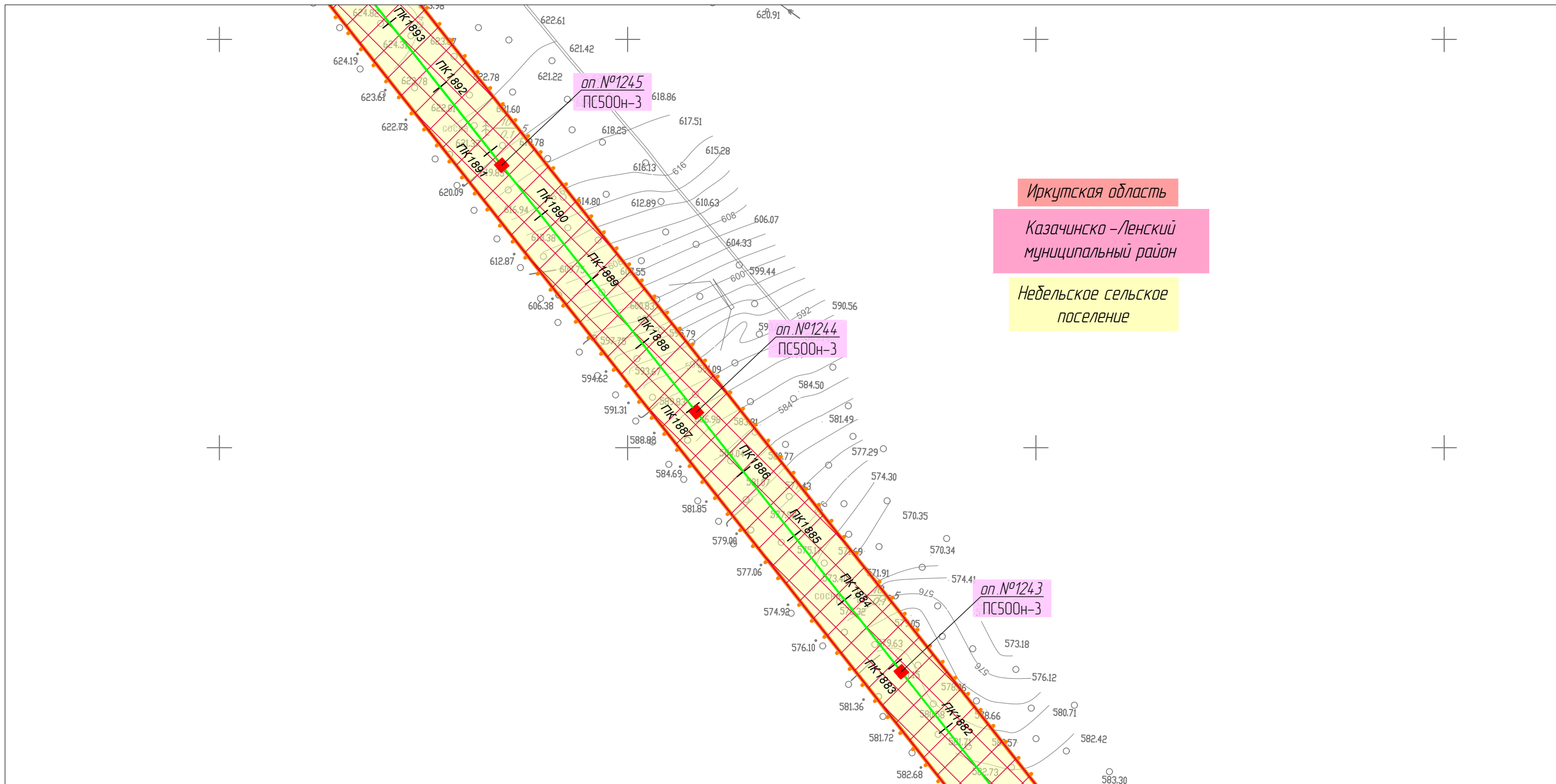
						Иркутская область, Казачинско-Ленский район, Киренский район, Усть-Кутский район			
						Документация по планировке территории для размещения объектов энергетики федерального значения «ВЛ 500 кВ Нижнеангарская - Усть-Кут №2»			
Изм.	Кол.уч.	Лист	№ док.	Подп.	Дата	Материалы по обоснованию проекта планировки территории. Графическая часть.	Стадия	Лист	Листов
Разработчик	Мароховский А.А.			<i>Мароховский</i>	08.22		ППТ- 4.6	240	318
Разработчик	Тимергалиева А.И.			<i>Тимергалиева</i>	08.22				
Разработчик	Журавлева А.В.			<i>Журавлева</i>	08.22				
Н. контр.	Алешина А.М.			<i>Алешина</i>	08.22				
Нач. отд.	Гнетова Н.Ю.			<i>Гнетова</i>	08.22	Схема конструктивных и планировочных решений. М 1:5000	 ООО НПО "Инжгеопроект" 109052, г. Москва, Рязанский проспект, д.2 стр.49		

Схема конструктивных и планировочных решений.



Линия совмещения с Листом 242



Иркутская область
 Казачинско-Ленский
 муниципальный район
 Небельское сельское
 поселение

Линия совмещения с Листом 240


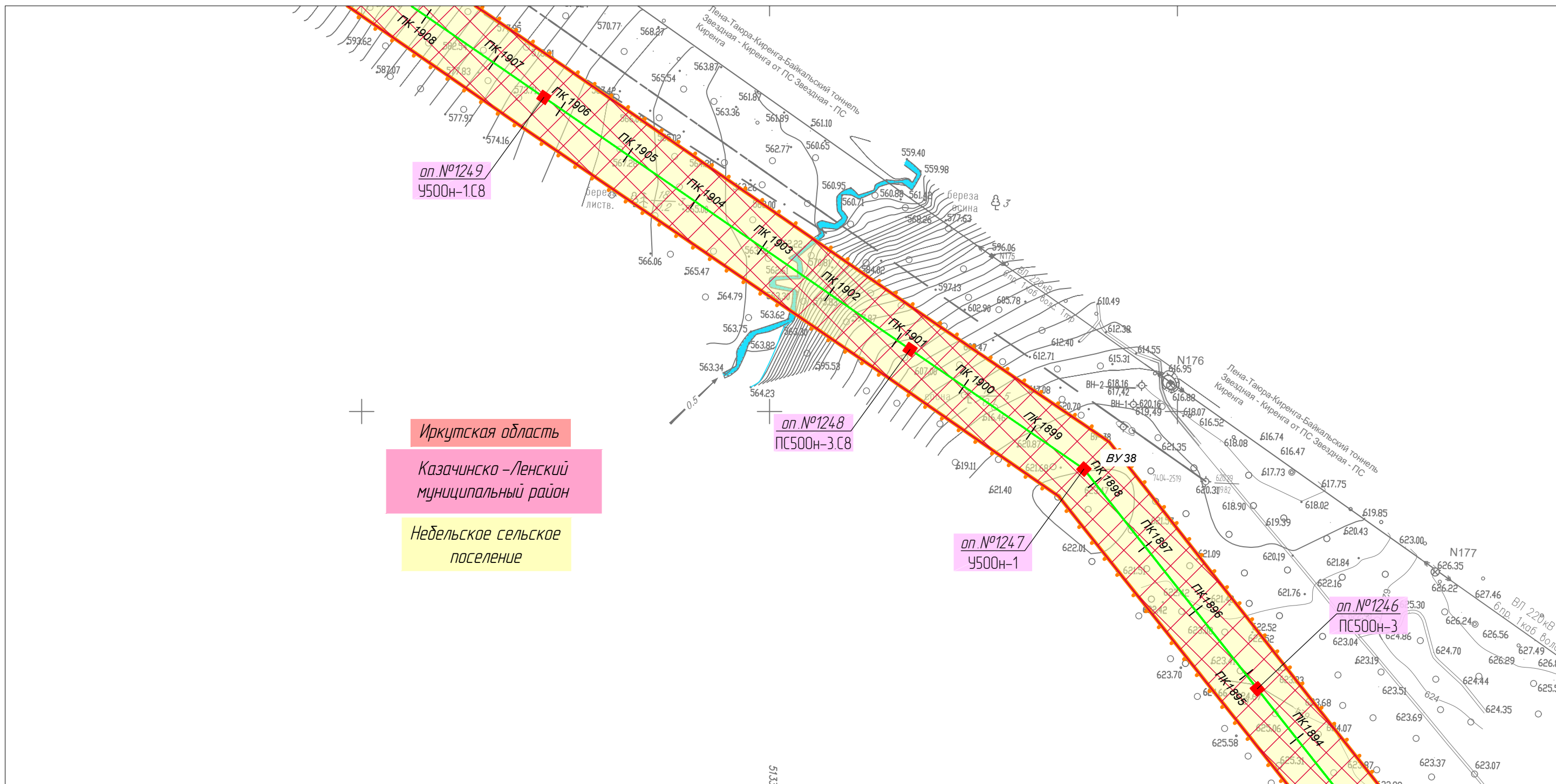
						Иркутская область, Казачинско-Ленский район, Киренский район, Усть-Кутский район			
						Документация по планировке территории для размещения объектов энергетики федерального значения «ВЛ 500 кВ Нижнеангарская - Усть-Кут №2»			
Изм.	Кол.уч.	Лист	№ док.	Подп.	Дата	Материалы по обоснованию проекта планировки территории. Графическая часть.	Стадия	Лист	Листов
Разработчик	Мароховский А.А.			<i>Мароховский</i>	08.22		ППТ- 4.6	241	318
Разработчик	Тимергалиева А.И.			<i>Тимергалиева</i>	08.22				
Разработчик	Журавлева А.В.			<i>Журавлева</i>	08.22				
Н. контр.	Алешина А.М.			<i>Алешина</i>	08.22				
Нач. отд.	Гнетова Н.Ю.			<i>Гнетова</i>	08.22	Схема конструктивных и планировочных решений. М 1:5000	 ООО НПО "Инжгеопроект" 109052, г. Москва, Рязанский проспект, д.2 стр.49		

Схема конструктивных и планировочных решений.



Линия совмещения с Листом 243



Иркутская область
 Казачинско-Ленский
 муниципальный район
 Небельское сельское
 поселение

Линия совмещения с Листом 241


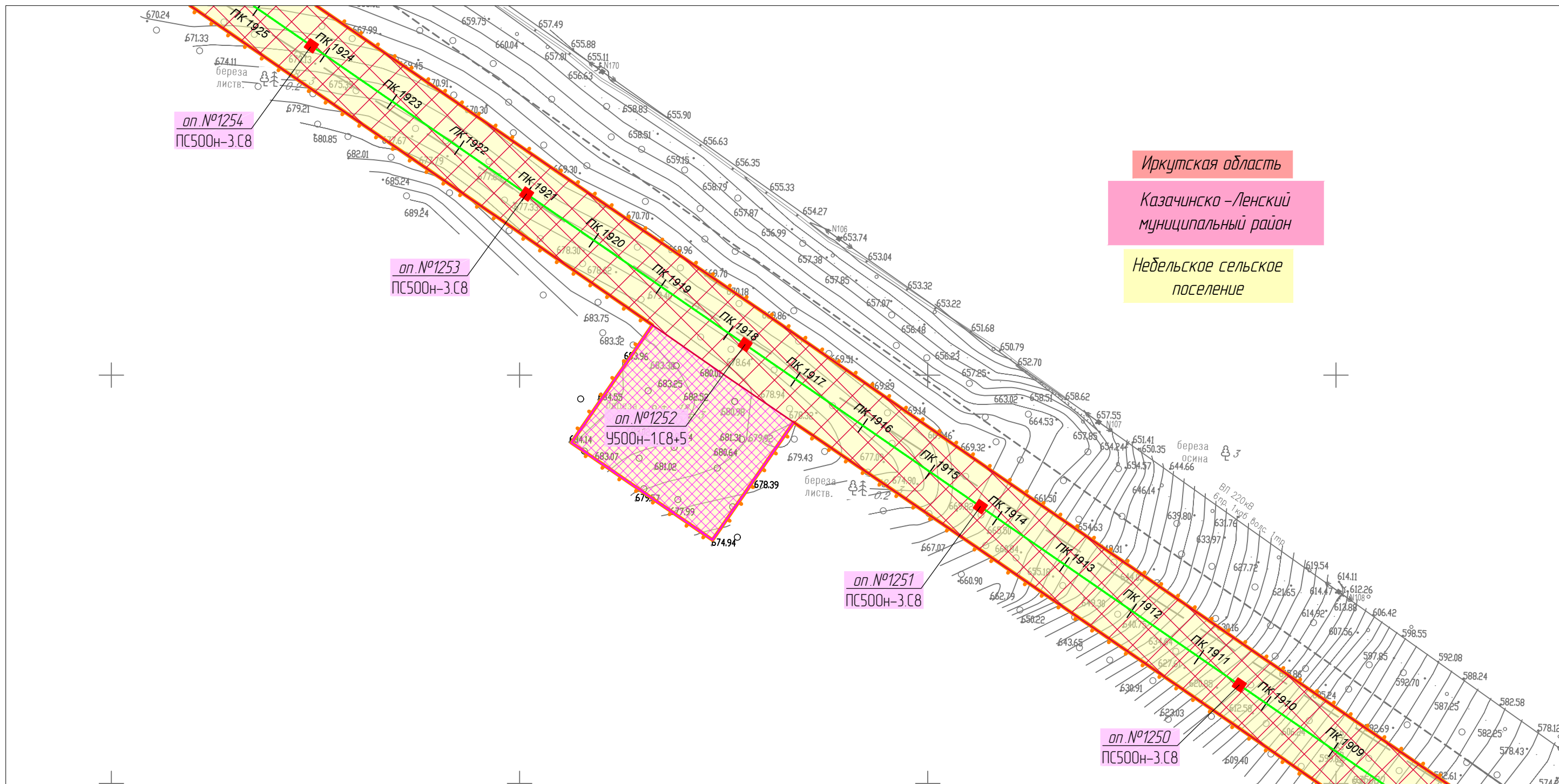
						Иркутская область, Казачинско-Ленский район, Киренский район, Усть-Кутский район			
						Документация по планировке территории для размещения объектов энергетики федерального значения «ВЛ 500 кВ Нижнеангарская - Усть-Кут №2»			
Изм.	Кол.уч.	Лист	№ док.	Подп.	Дата	Материалы по обоснованию проекта планировки территории. Графическая часть.	Стадия	Лист	Листов
Разработчик	Мароховский А.А.			<i>Mar</i>	08.22		ППТ- 4.6	242	318
Разработчик	Тимергалиева А.И.			<i>tim</i>	08.22				
Разработчик	Журавлева А.В.			<i>zhr</i>	08.22				
Н. контр.	Алешина А.М.			<i>al</i>	08.22				
Нач. отд.	Гнетова Н.Ю.			<i>gn</i>	08.22	Схема конструктивных и планировочных решений. М 1:5000	 ООО НПО "Инжгеопроект" 109052, г. Москва, Рязанский проспект, д.2 стр.49		

Схема конструктивных и планировочных решений.



Линия совмещения с Листом 244



Иркутская область
Казачинско-Ленский
муниципальный район
Недельское сельское
поселение

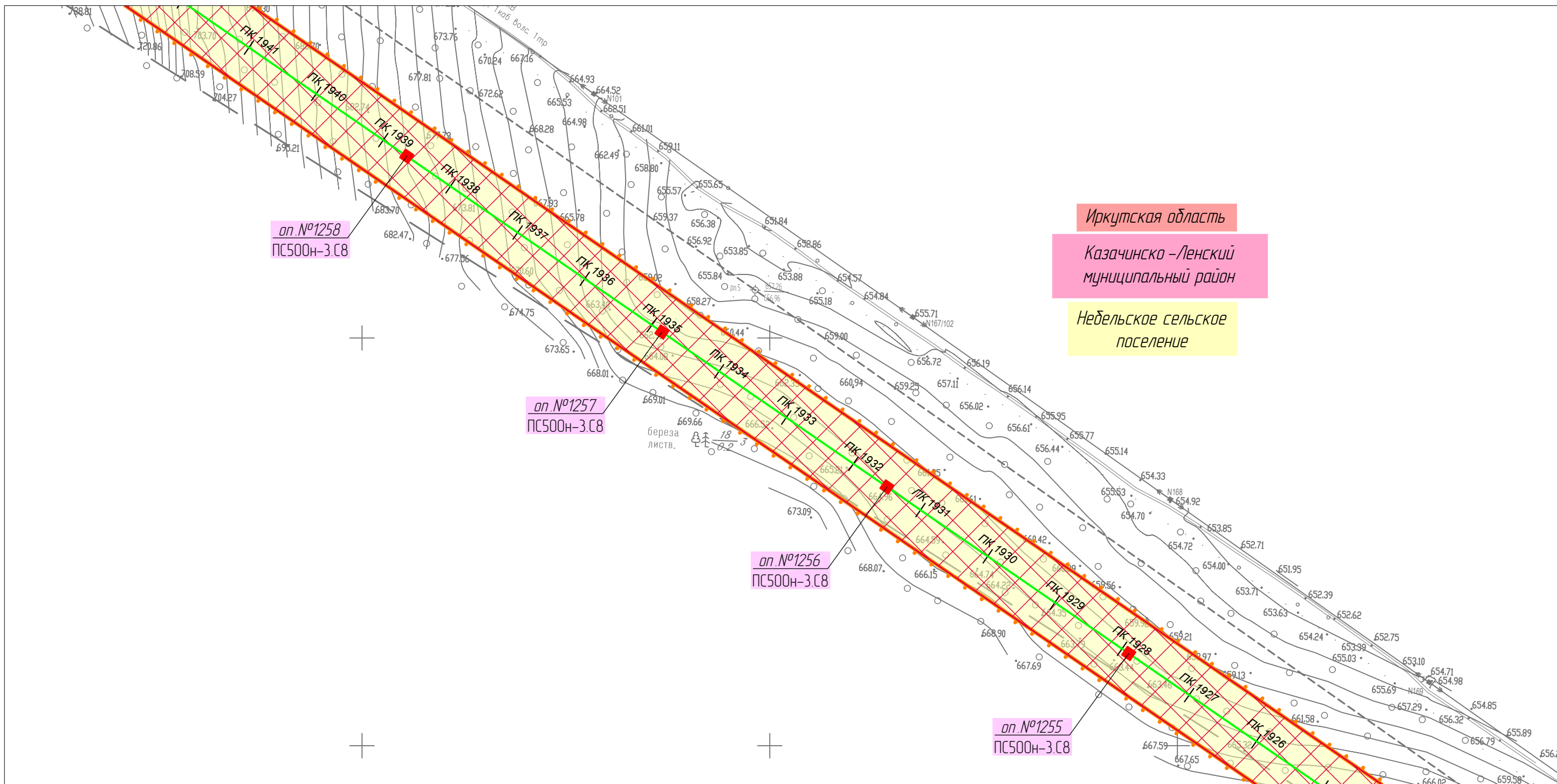
Линия совмещения с Листом 242

						Иркутская область, Казачинско-Ленский район, Киренский район, Усть-Кутский район			
						Документация по планировке территории для размещения объектов энергетики федерального значения «ВЛ 500 кВ Нижнеангарская - Усть-Кут №2»			
Изм.	Кол.уч.	Лист	№ док.	Подп.	Дата	Материалы по обоснованию проекта планировки территории. Графическая часть.	Стадия	Лист	Листов
Разработчик	Мароховский А.А.			<i>Мароховский</i>	08.22		ППТ- 4.6	243	318
Разработчик	Тимергалиева А.И.			<i>Тимергалиева</i>	08.22				
Разработчик	Журавлева А.В.			<i>Журавлева</i>	08.22				
Н. контр.	Алешина А.М.			<i>Алешина</i>	08.22				
Нач. отд.	Гнетова Н.Ю.			<i>Гнетова</i>	08.22	Схема конструктивных и планировочных решений. М 1:5000	 ООО НПО "Инжгеопроект" 109052, г. Москва, Рязанский проспект, д.2 стр.49		

Схема конструктивных и планировочных решений.



Линия совмещения с Листом 245



Линия совмещения с Листом 243


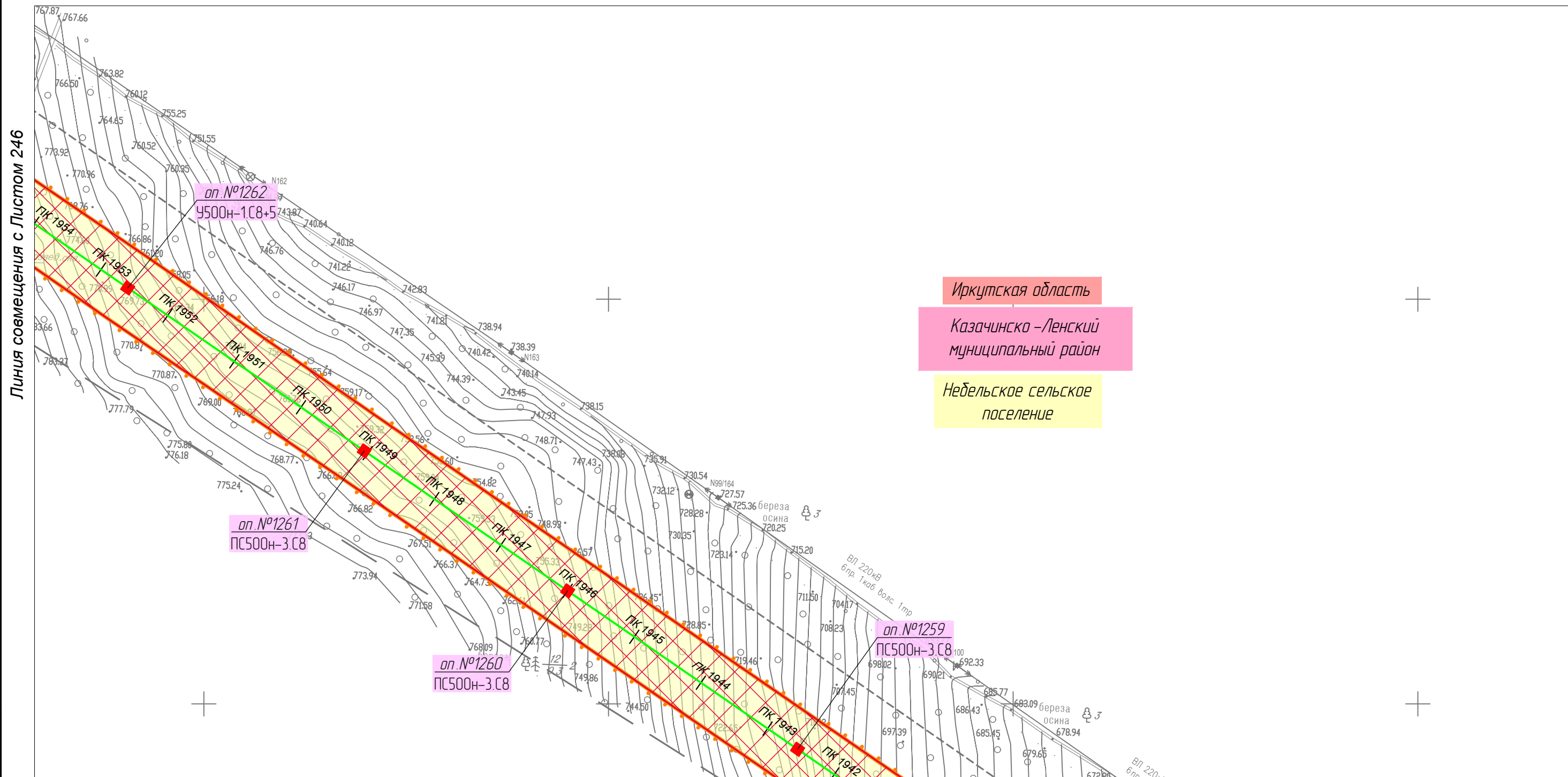
						Иркутская область, Казачинско-Ленский район, Киренский район, Усть-Кутский район			
						Документация по планировке территории для размещения объектов энергетики федерального значения «ВЛ 500 кВ Нижнеангарская - Усть-Кут №2»			
Изм.	Кол.уч.	Лист	№ док.	Подп.	Дата	Материалы по обоснованию проекта планировки территории. Графическая часть.	Стадия	Лист	Листов
Разработчик	Мароховский А.А.			<i>Мароховский</i>	08.22		ППТ- 4.6	244	318
Разработчик	Тимергалиева А.И.			<i>Тимергалиева</i>	08.22				
Разработчик	Журавлева А.В.			<i>Журавлева</i>	08.22				
Н. контр.	Алешина А.М.			<i>Алешина</i>	08.22				
Нач. отд.	Гнетова Н.Ю.			<i>Гнетова</i>	08.22	Схема конструктивных и планировочных решений. М 1:5000	 ООО НПО "Инжгеопроект" 109052, г. Москва, Рязанский проспект, д.2 стр.49		

Схема конструктивных и планировочных решений.



Иркутская область
 Казачинско-Ленский
 муниципальный район
 Недельское сельское
 поселение

Линия совмещения с Листом 244


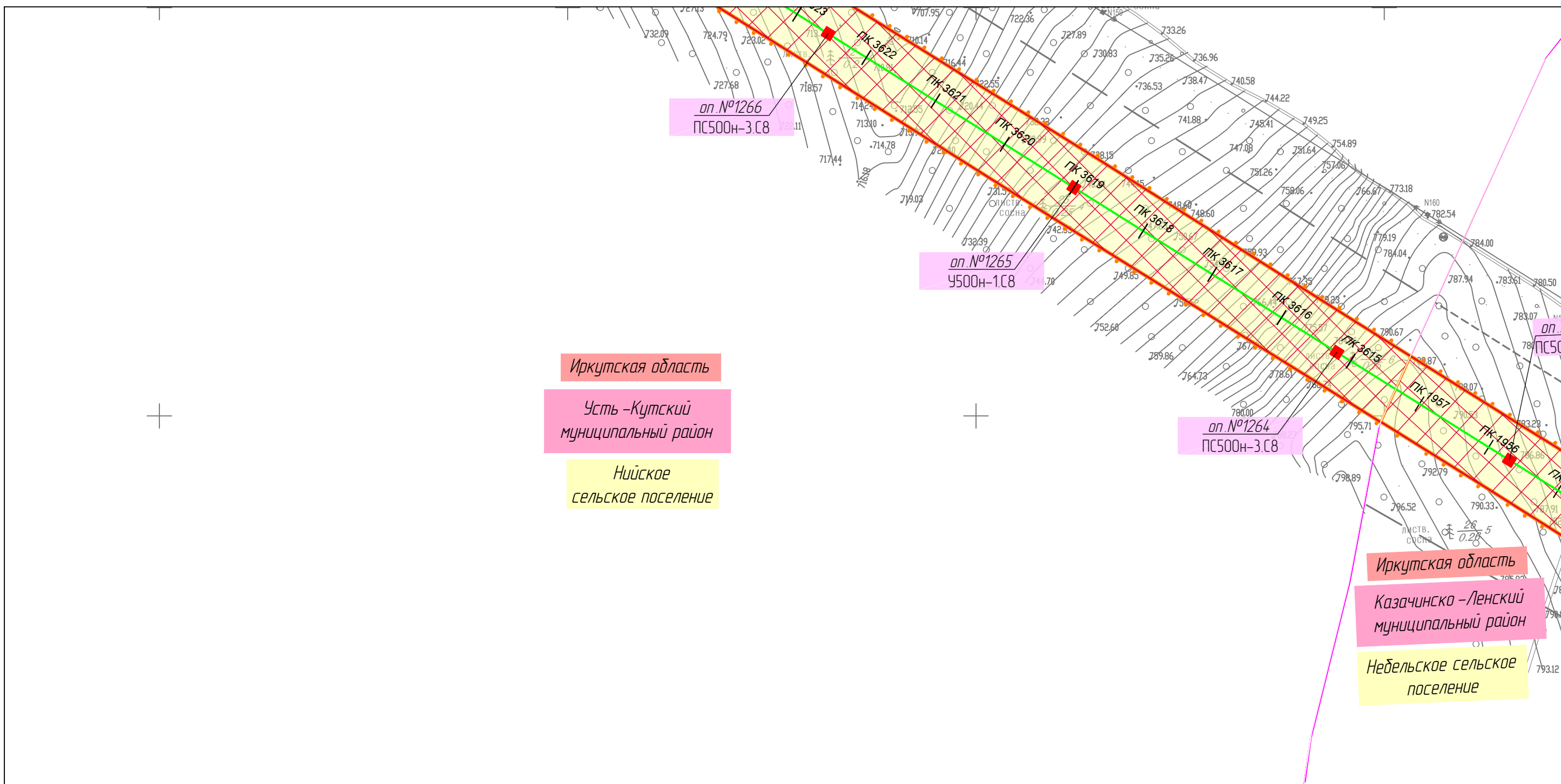
						Иркутская область, Казачинско-Ленский район, Киренский район, Усть-Кутский район			
						Документация по планировке территории для размещения объектов энергетики федерального значения «ВЛ 500 кВ Нижнеангарская - Усть-Кут №2»			
Изм.	Кол.уч.	Лист	№ док.	Подп.	Дата	Материалы по обоснованию проекта планировки территории. Графическая часть.	Стадия	Лист	Листов
Разработчик	Мароховский А.А.			<i>Мароховский</i>	08.22		ППТ- 4.6	245	318
Разработчик	Тимергалиева А.И.			<i>Тимергалиева</i>	08.22				
Разработчик	Журавлева А.В.			<i>Журавлева</i>	08.22				
Н. контр.	Алешина А.М.			<i>Алешина</i>	08.22				
Нач. отд.	Гнетова Н.Ю.			<i>Гнетова</i>	08.22	Схема конструктивных и планировочных решений. М 1:5000		 ООО НПО "Инжгеопроект" 109052, г. Москва, Рязанский проспект, д.2 стр.49	

Схема конструктивных и планировочных решений.



Линия совмещения с Листом 247




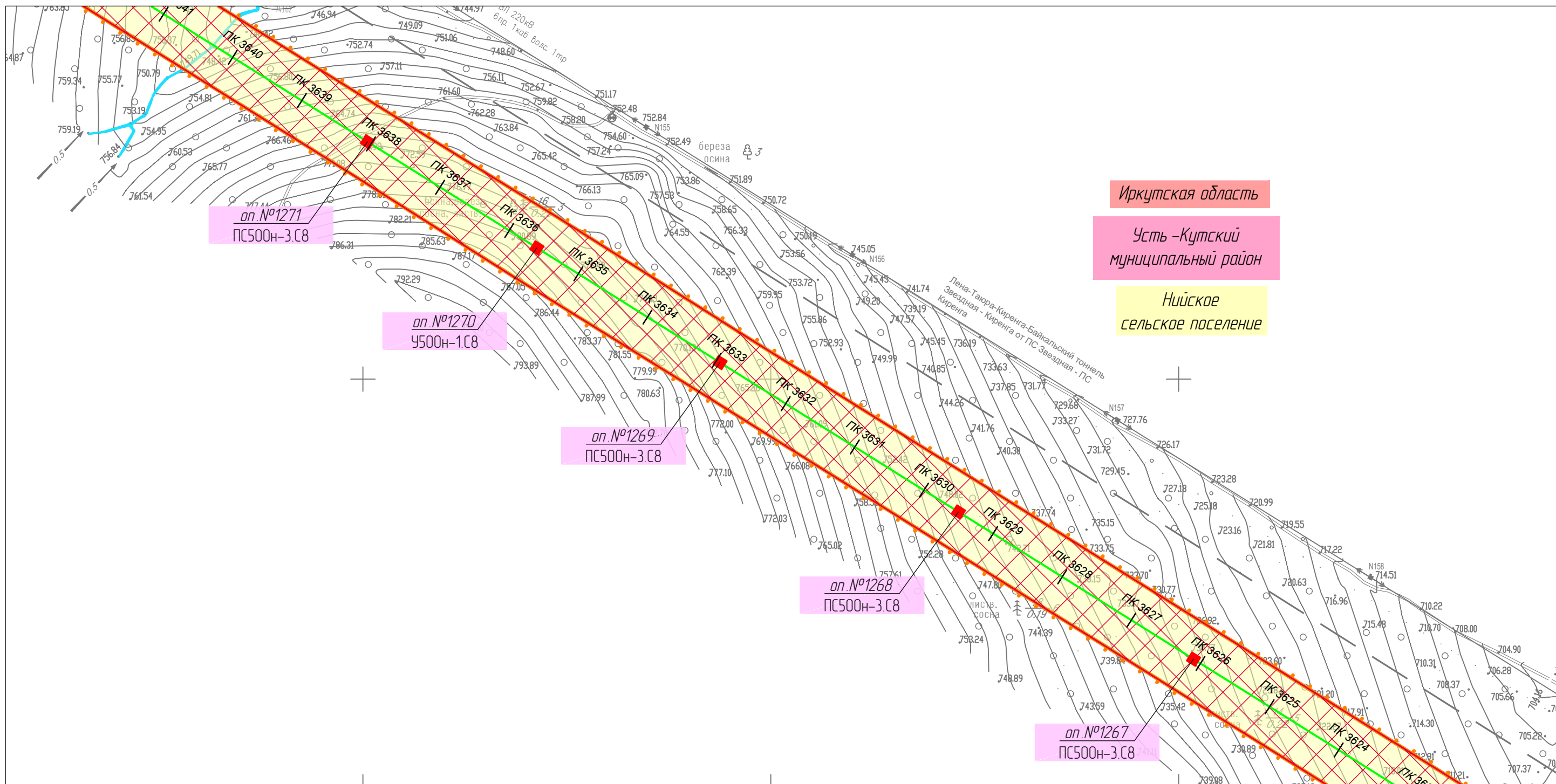
						Иркутская область, Казачинско-Ленский район, Киренский район, Усть-Кутский район			
						Документация по планировке территории для размещения объектов энергетики федерального значения «ВЛ 500 кВ Нижнеангарская - Усть-Кут №2»			
Изм.	Кол.уч.	Лист	№ док.	Подп.	Дата	Материалы по обоснованию проекта планировки территории. Графическая часть.	Стадия	Лист	Листов
Разработчик	Мароховский А.А.			<i>Marokhovskiy</i>	08.22		ППТ- 4.6	246	318
Разработчик	Тимергалиева А.И.			<i>Timergalieva</i>	08.22				
Разработчик	Журавлева А.В.			<i>Zhuravleva</i>	08.22				
Н. контр.	Алешина А.М.			<i>Aleshina</i>	08.22				
Нач. отд.	Гнетова Н.Ю.			<i>Gnetova</i>	08.22	Схема конструктивных и планировочных решений. М 1:5000	 ООО НПО "Инжгеопроект" 109052, г. Москва, Рязанский проспект, д.2 стр.49		

Схема конструктивных и планировочных решений.



Линия совмещения с Листом 248



Иркутская область
Усть-Кутский
муниципальный район
Нийское
сельское поселение

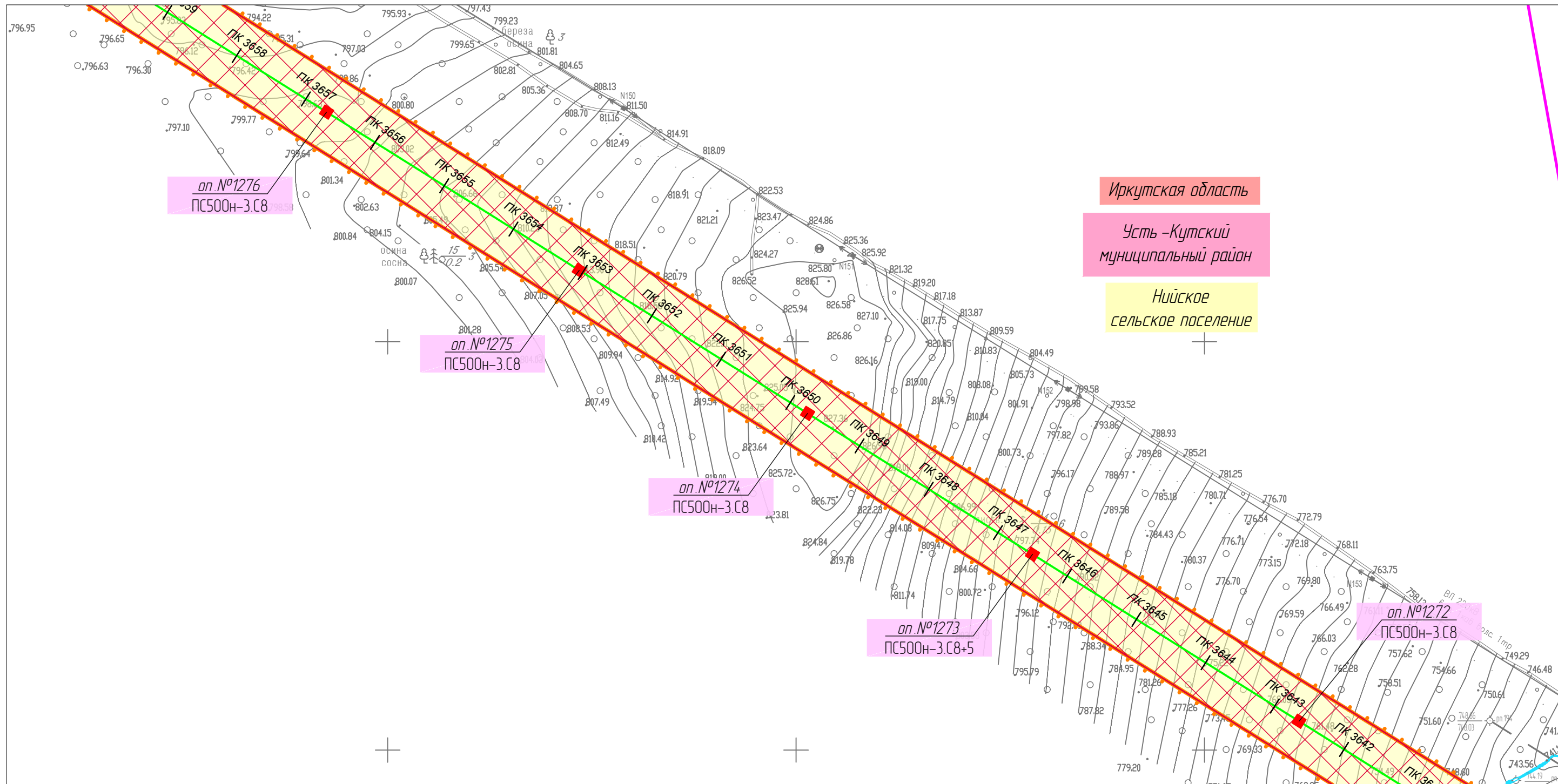
Линия совмещения с Листом 246

						Иркутская область, Казачинско-Ленский район, Киренский район, Усть-Кутский район			
						Документация по планировке территории для размещения объектов энергетики федерального значения «ВЛ 500 кВ Нижнеангарская - Усть-Кут №2»			
Изм.	Кол.уч.	Лист	№ док.	Подп.	Дата	Материалы по обоснованию проекта планировки территории. Графическая часть.	Стадия	Лист	Листов
Разработчик	Мароховский А.А.			<i>Мароховский</i>	08.22		ППТ- 4.6	247	318
Разработчик	Тимергалиева А.И.			<i>Тимергалиева</i>	08.22				
Разработчик	Журавлева А.В.			<i>Журавлева</i>	08.22				
Н. контр.	Алешина А.М.			<i>Алешина</i>	08.22				
Нач. отд.	Гнетова Н.Ю.			<i>Гнетова</i>	08.22	Схема конструктивных и планировочных решений. М 1:5000	 ООО НПО "Инжгеопроект" 109052, г. Москва, Рязанский проспект, д.2 стр.49		

Схема конструктивных и планировочных решений.



Линия совмещения с Листом 249



Линия совмещения с Листом 247


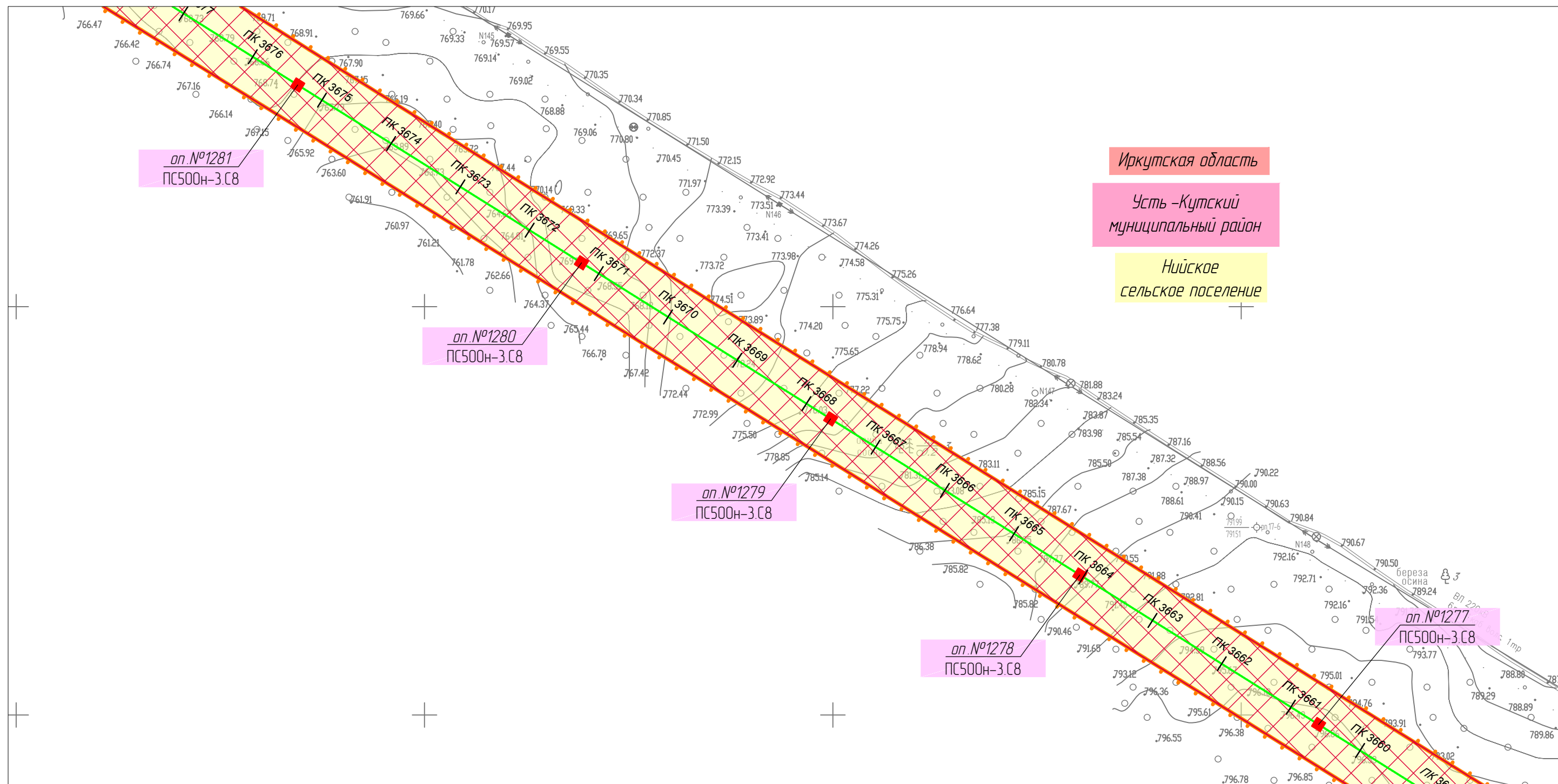
						Иркутская область, Казачинско-Ленский район, Киренский район, Усть-Кутский район			
						Документация по планировке территории для размещения объектов энергетики федерального значения «ВЛ 500 кВ Нижнеангарская - Усть-Кут №2»			
Изм.	Кол.уч.	Лист	№ док.	Подп.	Дата	Материалы по обоснованию проекта планировки территории. Графическая часть.	Стадия	Лист	Листов
Разработчик	Мароховский А.А.			<i>Мароховский</i>	08.22		ППТ- 4.6	248	318
Разработчик	Тимергалиева А.И.			<i>Тимергалиева</i>	08.22				
Разработчик	Журавлева А.В.			<i>Журавлева</i>	08.22				
Н. контр.	Алешина А.М.			<i>Алешина</i>	08.22				
Нач. отд.	Гнетова Н.Ю.			<i>Гнетова</i>	08.22	Схема конструктивных и планировочных решений. М 1:5000	 ООО НПО "Инжгеопроект" 109052, г. Москва, Рязанский проспект, д.2 стр.49		

Схема конструктивных и планировочных решений.



Линия совмещения с Листом 250



Линия совмещения с Листом 248


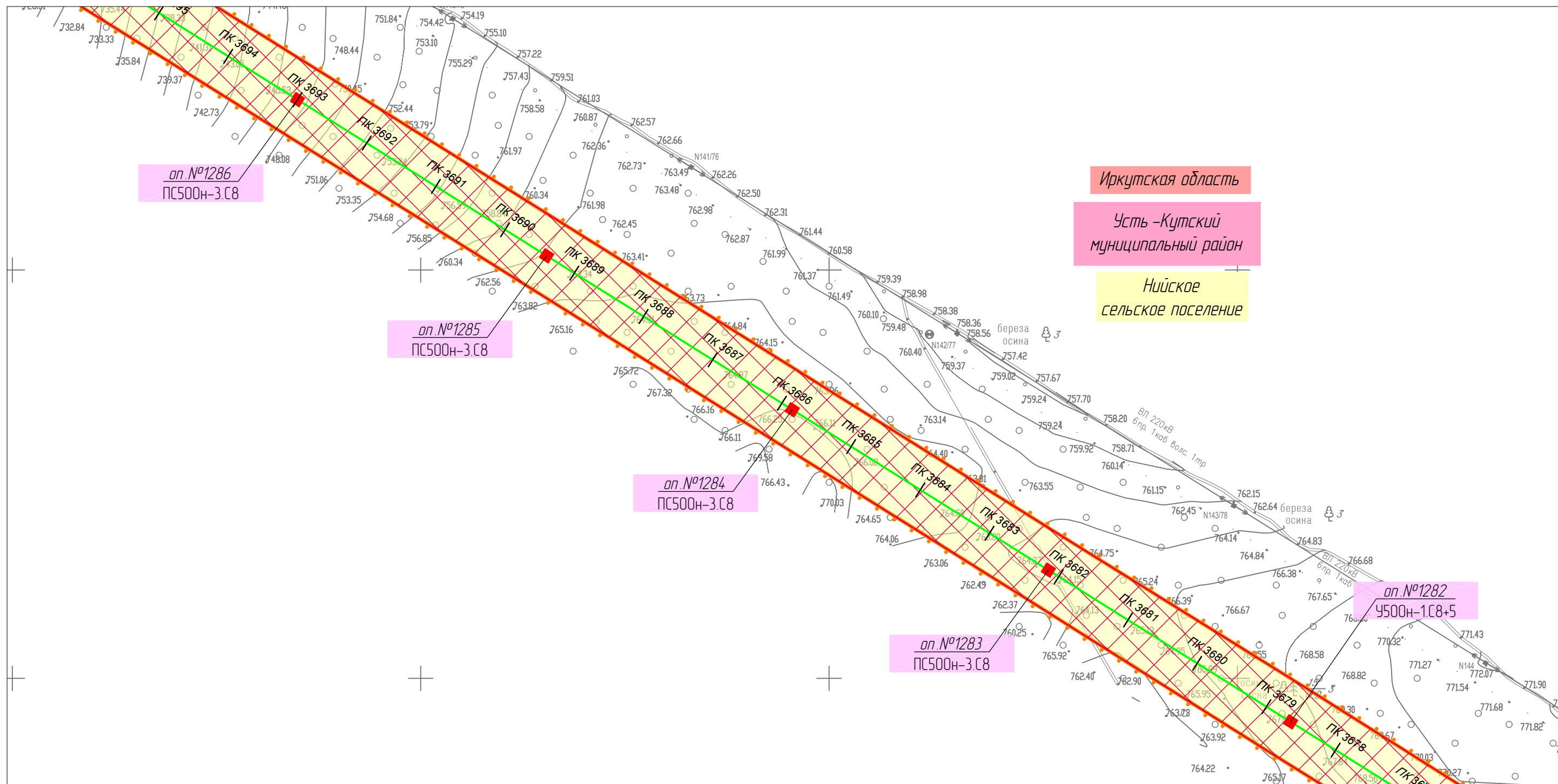
						Иркутская область, Казачинско-Ленский район, Киренский район, Усть-Кутский район			
						Документация по планировке территории для размещения объектов энергетики федерального значения «ВЛ 500 кВ Нижнеангарская - Усть-Кут №2»			
Изм.	Кол.уч.	Лист	№ док.	Подп.	Дата	Материалы по обоснованию проекта планировки территории. Графическая часть.	Стадия	Лист	Листов
Разработчик	Мароховский А.А.			<i>Мароховский</i>	08.22		ППТ- 4.6	249	318
Разработчик	Тимергалиева А.И.			<i>Тимергалиева</i>	08.22				
Разработчик	Журавлева А.В.			<i>Журавлева</i>	08.22				
Н. контр.	Алешина А.М.			<i>Алешина</i>	08.22				
Нач. отд.	Гнетова Н.Ю.			<i>Гнетова</i>	08.22	Схема конструктивных и планировочных решений. М 1:5000	 ООО НПО "Инжгеопроект" 109052, г. Москва, Рязанский проспект, д.2 стр.49		

Схема конструктивных и планировочных решений.



Линия совмещения с Листом 251



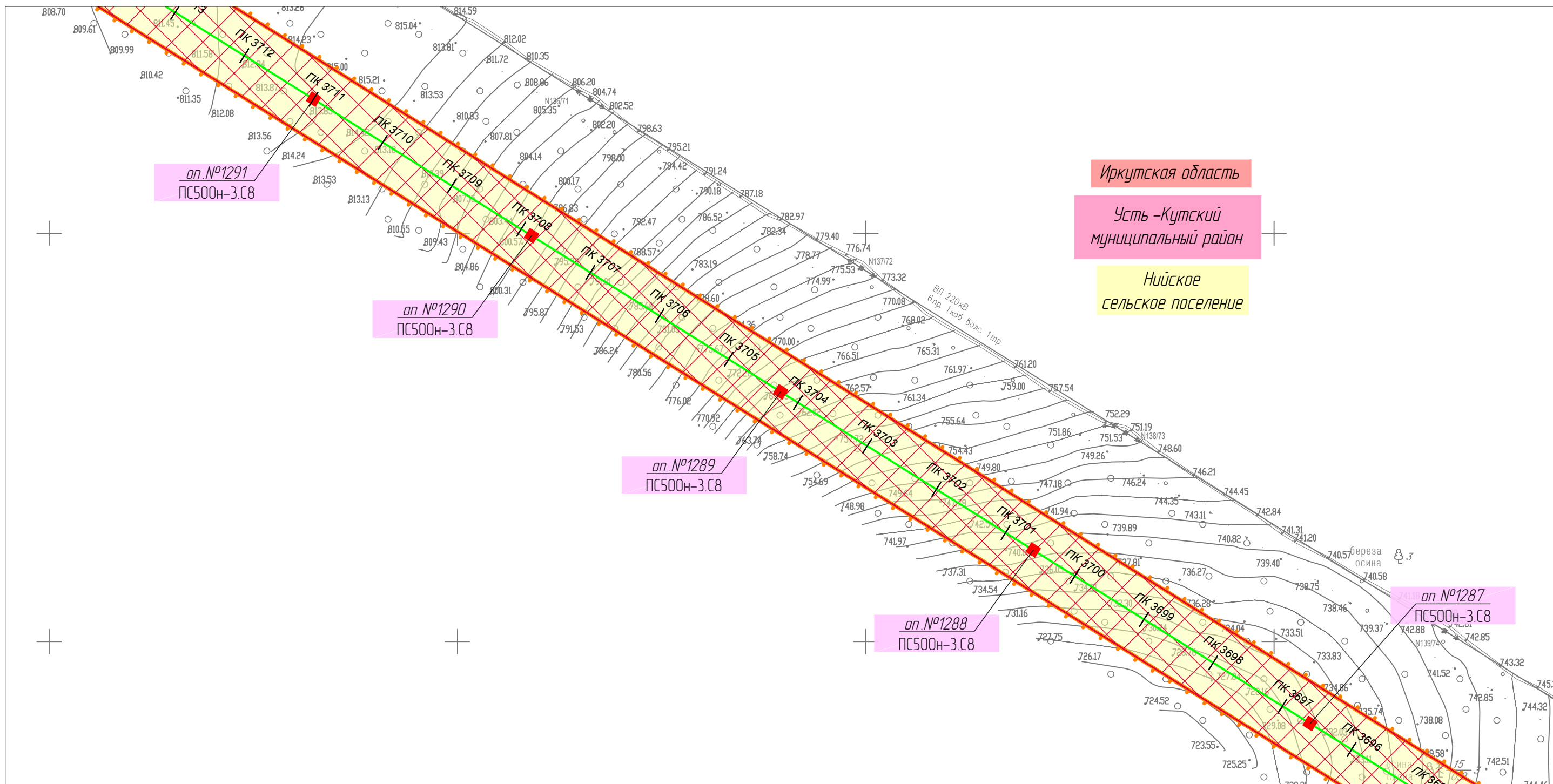
Линия совмещения с Листом 249

Иркутская область, Казачинско-Ленский район, Киренский район, Усть-Кутский район					
Документация по планировке территории для размещения объектов энергетики федерального значения «ВЛ 500 кВ Нижнеангарская - Усть-Кут №2»					
Изм.	Кол.уч.	Лист	№ док.	Подп.	Дата
Разработчик	Мароховский А.А.			<i>Мароховский</i>	08.22
Разработчик	Тимергалиева А.И.			<i>Тимергалиева</i>	08.22
Разработчик	Журавлева А.В.			<i>Журавлева</i>	08.22
Н. контр.	Алешина А.М.			<i>Алешина</i>	08.22
Нач. отд.	Гнетова Н.Ю.			<i>Гнетова</i>	08.22
Материалы по обоснованию проекта планировки территории. Графическая часть.					
				Стадия	Лист
				ППТ- 4.6	250
				Листов	318
Схема конструктивных и планировочных решений. М 1:5000					
				ООО НПО "Инжгеопроект" 109052, г. Москва, Рязанский проспект, д.2 стр.49	

Схема конструктивных и планировочных решений.



Линия совмещения с Листом 252



Линия совмещения с Листом 250



						Иркутская область, Казачинско-Ленский район, Киренский район, Усть-Кутский район			
						Документация по планировке территории для размещения объектов энергетики федерального значения «ВЛ 500 кВ Нижнеангарская - Усть-Кут №2»			
Изм.	Кол.уч.	Лист	№ док.	Подп.	Дата	Материалы по обоснованию проекта планировки территории. Графическая часть.	Стадия	Лист	Листов
Разработчик	Мароховский А.А.			<i>Мароховский</i>	08.22		ППТ- 4.6	251	318
Разработчик	Тимергалиева А.И.			<i>Тимергалиева</i>	08.22				
Разработчик	Журавлева А.В.			<i>Журавлева</i>	08.22				
Н. контр.	Алешина А.М.			<i>Алешина</i>	08.22				
Нач. отд.	Гнетова Н.Ю.			<i>Гнетова</i>	08.22	Схема конструктивных и планировочных решений. М 1:5000	 ООО НПО "Инжгеопроект" 109052, г. Москва, Рязанский проспект, д.2 стр.49		

Схема конструктивных и планировочных решений.



Линия совмещения с Листом 252


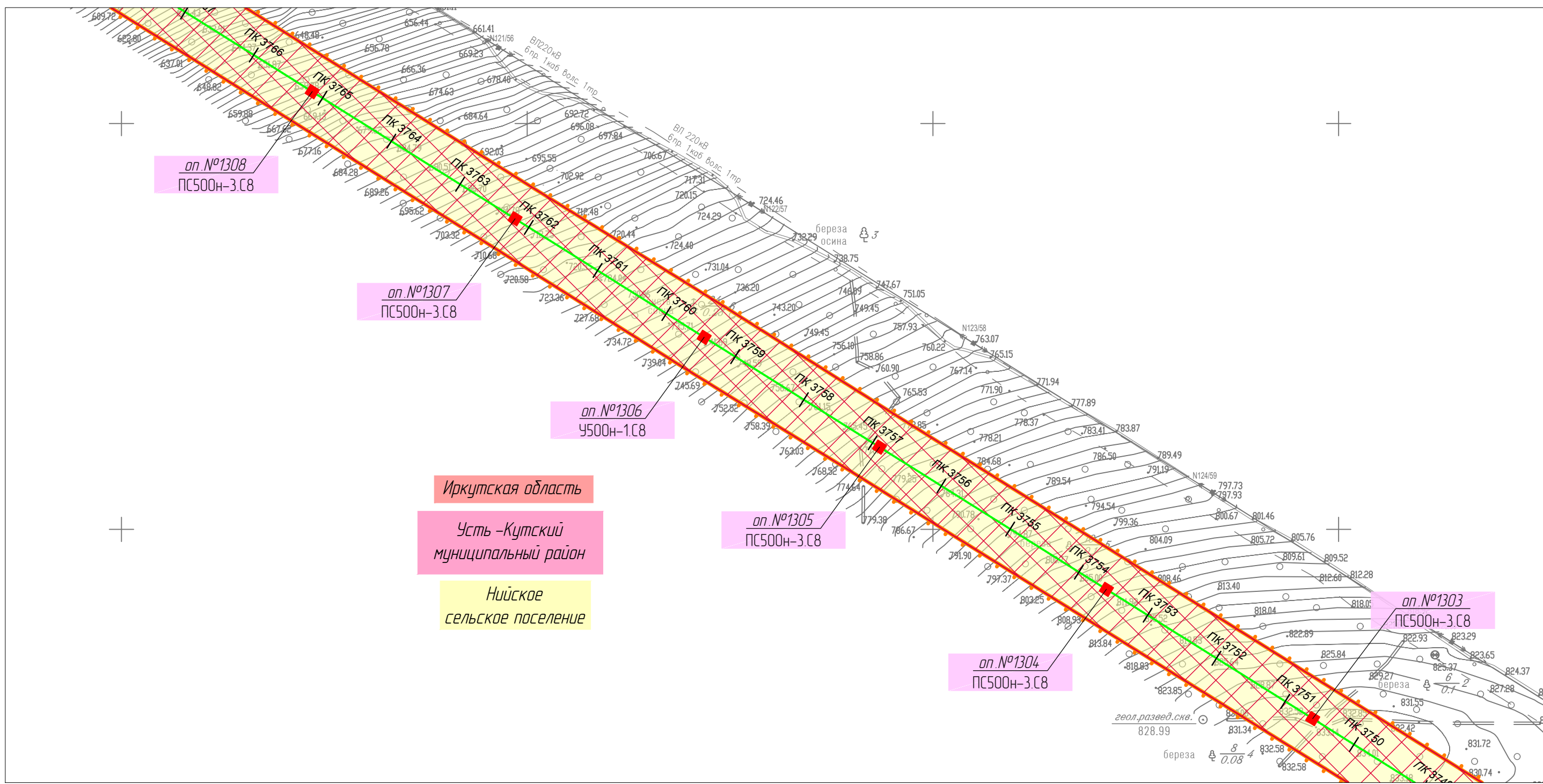
						Иркутская область, Казачинско-Ленский район, Киренский район, Усть-Кутский район			
						Документация по планировке территории для размещения объектов энергетики федерального значения «ВЛ 500 кВ Нижнеангарская - Усть-Кут №2»			
Изм.	Кол.уч.	Лист	№ док.	Подп.	Дата	Материалы по обоснованию проекта планировки территории. Графическая часть.	Стадия	Лист	Листов
Разработчик	Мароховский А.А.			<i>Мароховский</i>	08.22		ППТ- 4.6	253	318
Разработчик	Тимергалиева А.И.			<i>Тимергалиева</i>	08.22				
Разработчик	Журавлева А.В.			<i>Журавлева</i>	08.22				
Н. контр.	Алешина А.М.			<i>Алешина</i>	08.22				
Нач. отд.	Гнетова Н.Ю.			<i>Гнетова</i>	08.22	Схема конструктивных и планировочных решений. М 1:5000	 ООО НПО "Инжгеопроект" 109052, г. Москва, Рязанский проспект, д.2 стр.49		

Схема конструктивных и планировочных решений.



Линия совмещения с Листом 255



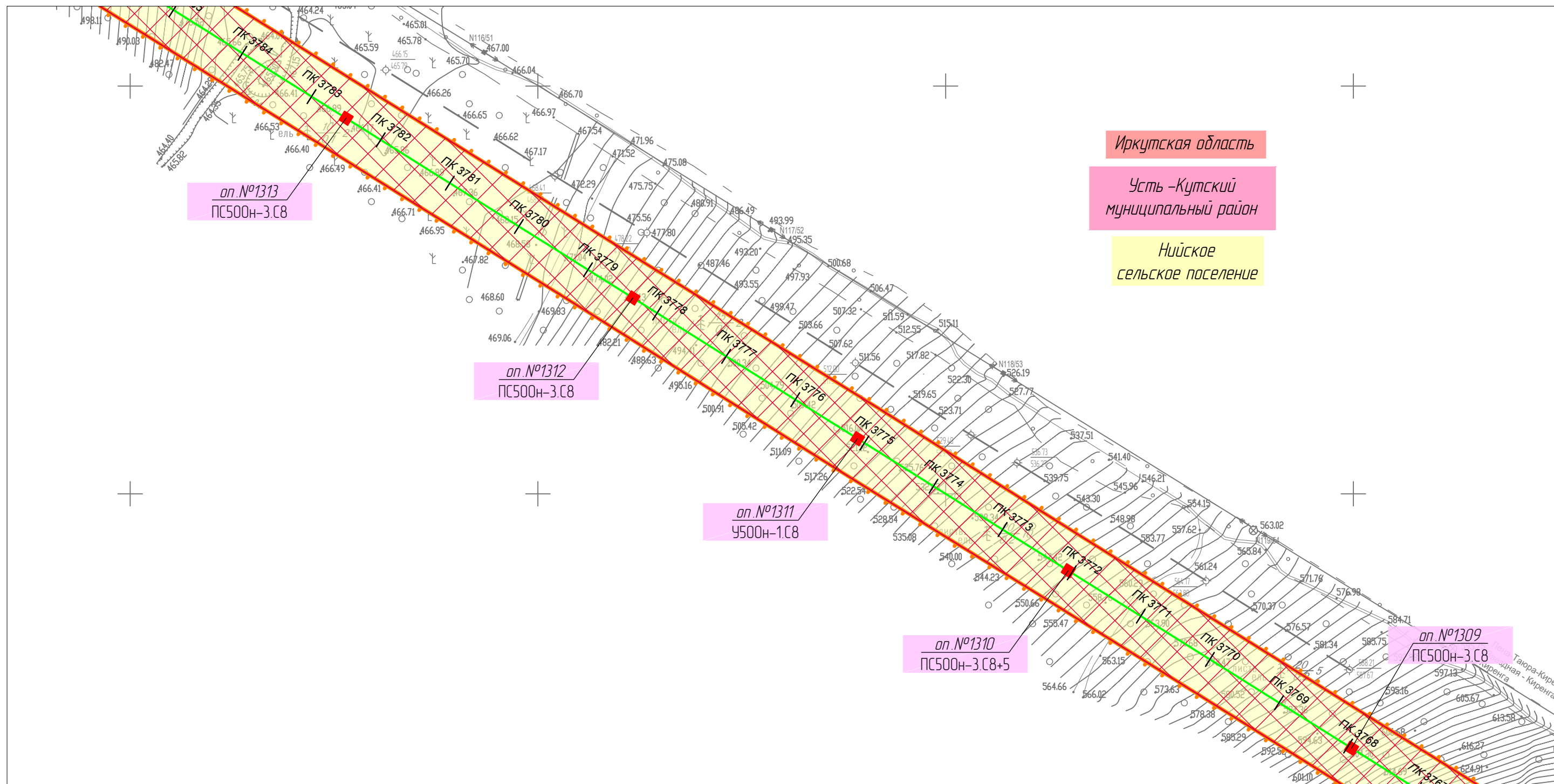
Линия совмещения с Листом 253

						Иркутская область, Казачинско-Ленский район, Киренский район, Усть-Кутский район			
						Документация по планировке территории для размещения объектов энергетики федерального значения «ВЛ 500 кВ Нижнеангарская - Усть-Кут №2»			
Изм.	Кол.уч.	Лист	№ док.	Подп.	Дата	Материалы по обоснованию проекта планировки территории. Графическая часть.	Стадия	Лист	Листов
Разработчик	Мароховский А.А.			<i>Мароховский</i>	08.22		ППТ- 4.6	254	318
Разработчик	Тимергалиева А.И.			<i>Тимергалиева</i>	08.22				
Разработчик	Журавлева А.В.			<i>Журавлева</i>	08.22				
Н. контр.	Алешина А.М.			<i>Алешина</i>	08.22				
Нач. отд.	Гнетова Н.Ю.			<i>Гнетова</i>	08.22	Схема конструктивных и планировочных решений. М 1:5000	 ООО НПО "Инжгеопроект" 109052, г. Москва, Рязанский проспект, д.2 стр.49		

Схема конструктивных и планировочных решений.



Линия совмещения с Листом 256



Иркутская область

Усть-Кутский
муниципальный район

Нийское
сельское поселение

Линия совмещения с Листом 254


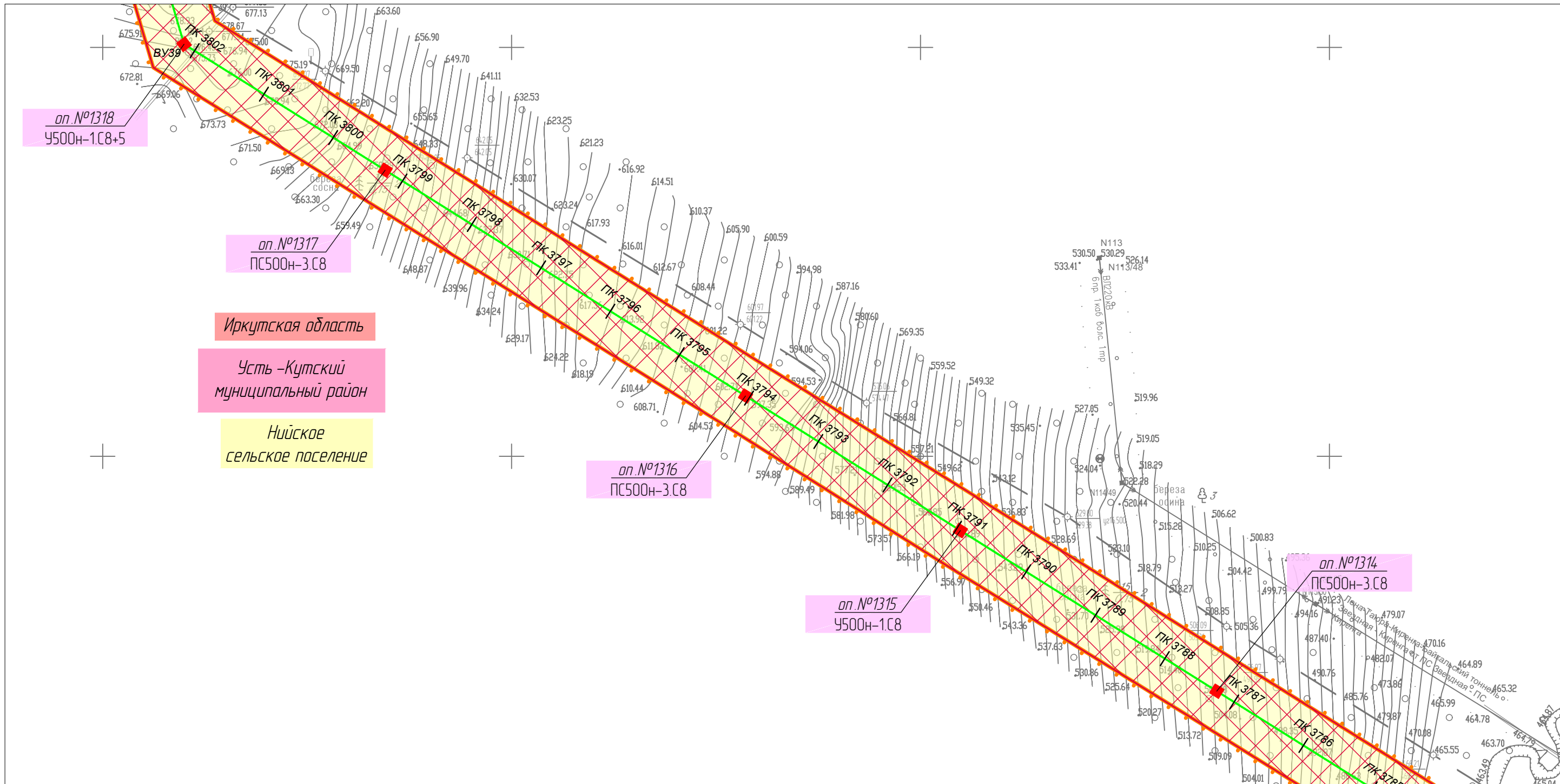
						Иркутская область, Казачинско-Ленский район, Киренский район, Усть-Кутский район			
						Документация по планировке территории для размещения объектов энергетики федерального значения «ВЛ 500 кВ Нижнеангарская - Усть-Кут №2»			
Изм.	Кол.уч.	Лист	№ док.	Подп.	Дата	Материалы по обоснованию проекта планировки территории. Графическая часть.	Стадия	Лист	Листов
Разработчик	Мароховский А.А.			<i>Мароховский</i>	08.22		ППТ- 4.6	255	318
Разработчик	Тимергалиева А.И.			<i>Тимергалиева</i>	08.22				
Разработчик	Журавлева А.В.			<i>Журавлева</i>	08.22				
Н. контр.	Алешина А.М.			<i>Алешина</i>	08.22				
Нач. отд.	Гнетова Н.Ю.			<i>Гнетова</i>	08.22	Схема конструктивных и планировочных решений. М 1:5000	 ООО НПО "Инжгеопроект" 109052, г. Москва, Рязанский проспект, д.2 стр.49		

Схема конструктивных и планировочных решений.



Линия совмещения с Листом 257

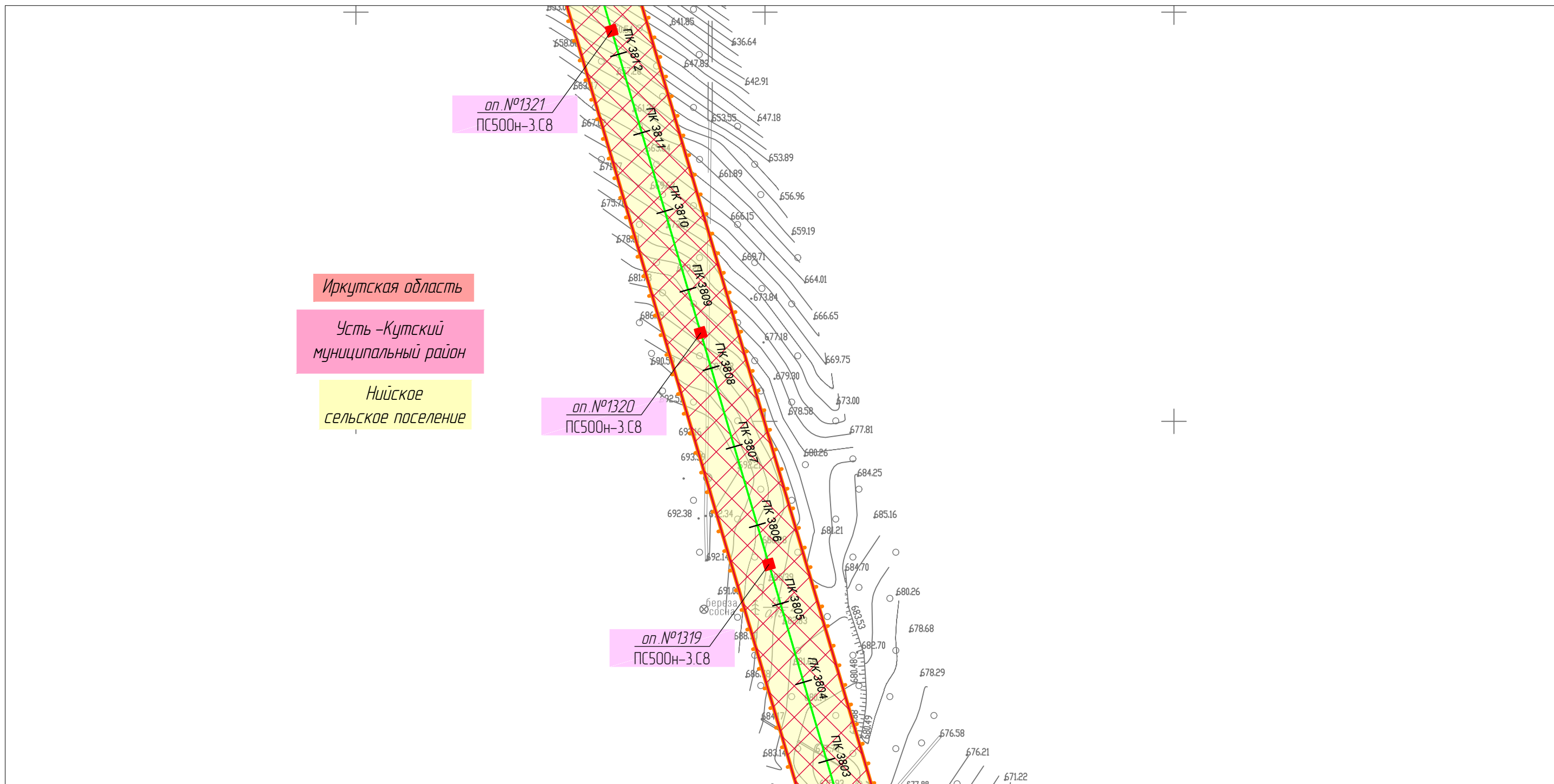


Линия совмещения с Листом 255

						Иркутская область, Казачинско-Ленский район, Киренский район, Усть-Кутский район			
						Документация по планировке территории для размещения объектов энергетики федерального значения «ВЛ 500 кВ Нижнеангарская - Усть-Кут №2»			
Изм.	Кол.уч.	Лист	№ док.	Подп.	Дата	Материалы по обоснованию проекта планировки территории. Графическая часть.	Стадия	Лист	Листов
Разработчик	Мароховский А.А.			<i>Мароховский</i>	08.22		ППТ- 4.6	256	318
Разработчик	Тимергалиева А.И.			<i>Тимергалиева</i>	08.22				
Разработчик	Журавлева А.В.			<i>Журавлева</i>	08.22				
Н. контр.	Алешина А.М.			<i>Алешина</i>	08.22				
Нач. отд.	Гнетова Н.Ю.			<i>Гнетова</i>	08.22	Схема конструктивных и планировочных решений. М 1:5000	 ООО НПО "Инжгеопроект" 109052, г. Москва, Рязанский проспект, д.2 стр.49		



Линия совмещения с Листом 258



Линия совмещения с Листом 256


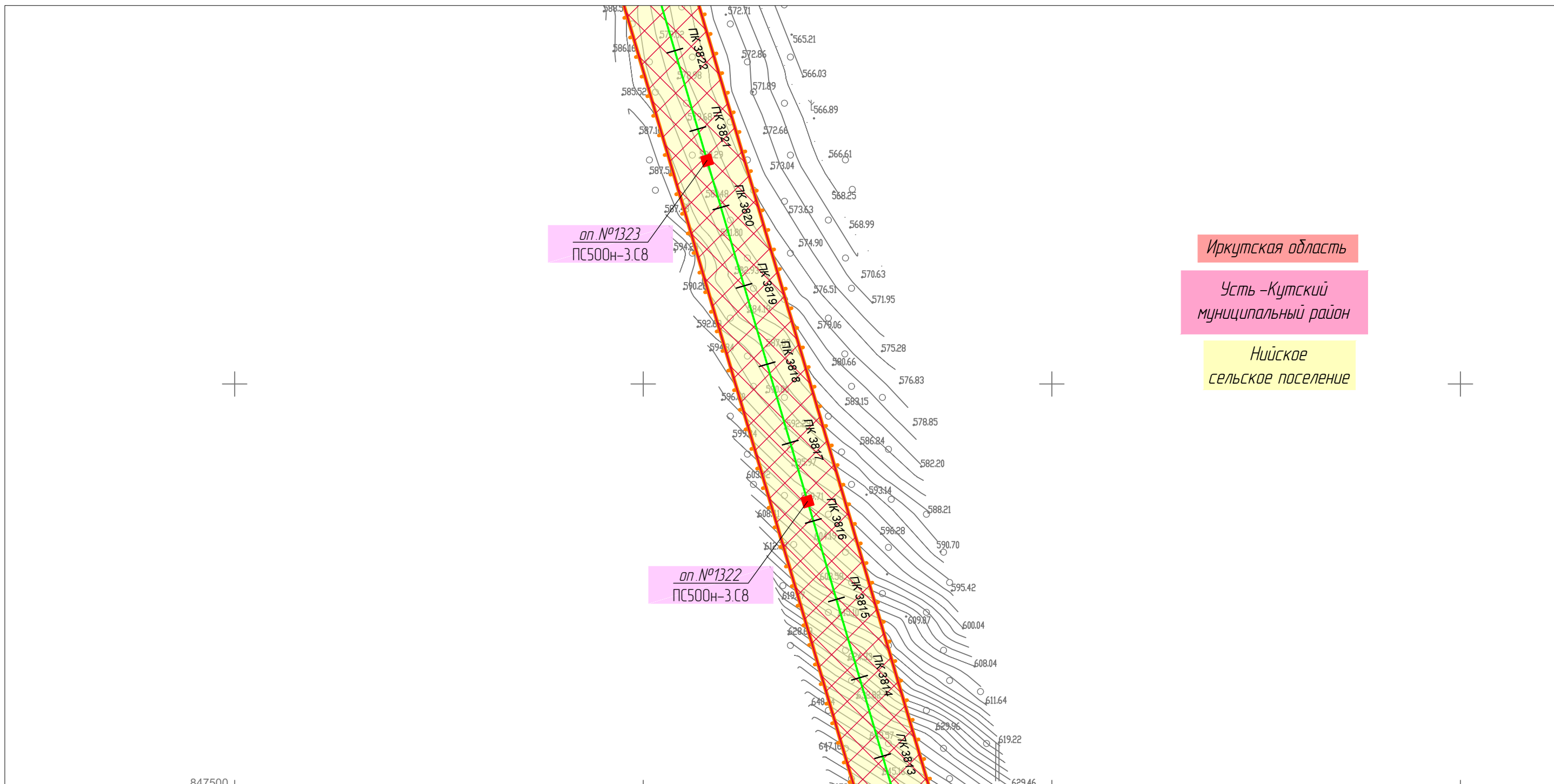
						Иркутская область, Казачинско-Ленский район, Киренский район, Усть-Кутский район			
						Документация по планировке территории для размещения объектов энергетики федерального значения «ВЛ 500 кВ Нижнеангарская - Усть-Кут №2»			
Изм.	Кол.уч.	Лист	№ док.	Подп.	Дата	Материалы по обоснованию проекта планировки территории. Графическая часть.	Стадия	Лист	Листов
Разработчик	Мароховский А.А.			<i>Мароховский</i>	08.22		ППТ- 4.6	257	318
Разработчик	Тимергалиева А.И.			<i>Тимергалиева</i>	08.22				
Разработчик	Журавлева А.В.			<i>Журавлева</i>	08.22				
Н. контр.	Алешина А.М.			<i>Алешина</i>	08.22				
Нач. отд.	Гнетова Н.Ю.			<i>Гнетова</i>	08.22	Схема конструктивных и планировочных решений. М 1:5000	 ООО НПО "Инжгеопроект" 109052, г. Москва, Рязанский проспект, д.2 стр.49		

Схема конструктивных и планировочных решений.



Линия совмещения с Листом 259



Иркутская область
Усть-Кутский
муниципальный район
Нийское
сельское поселение

Линия совмещения с Листом 257


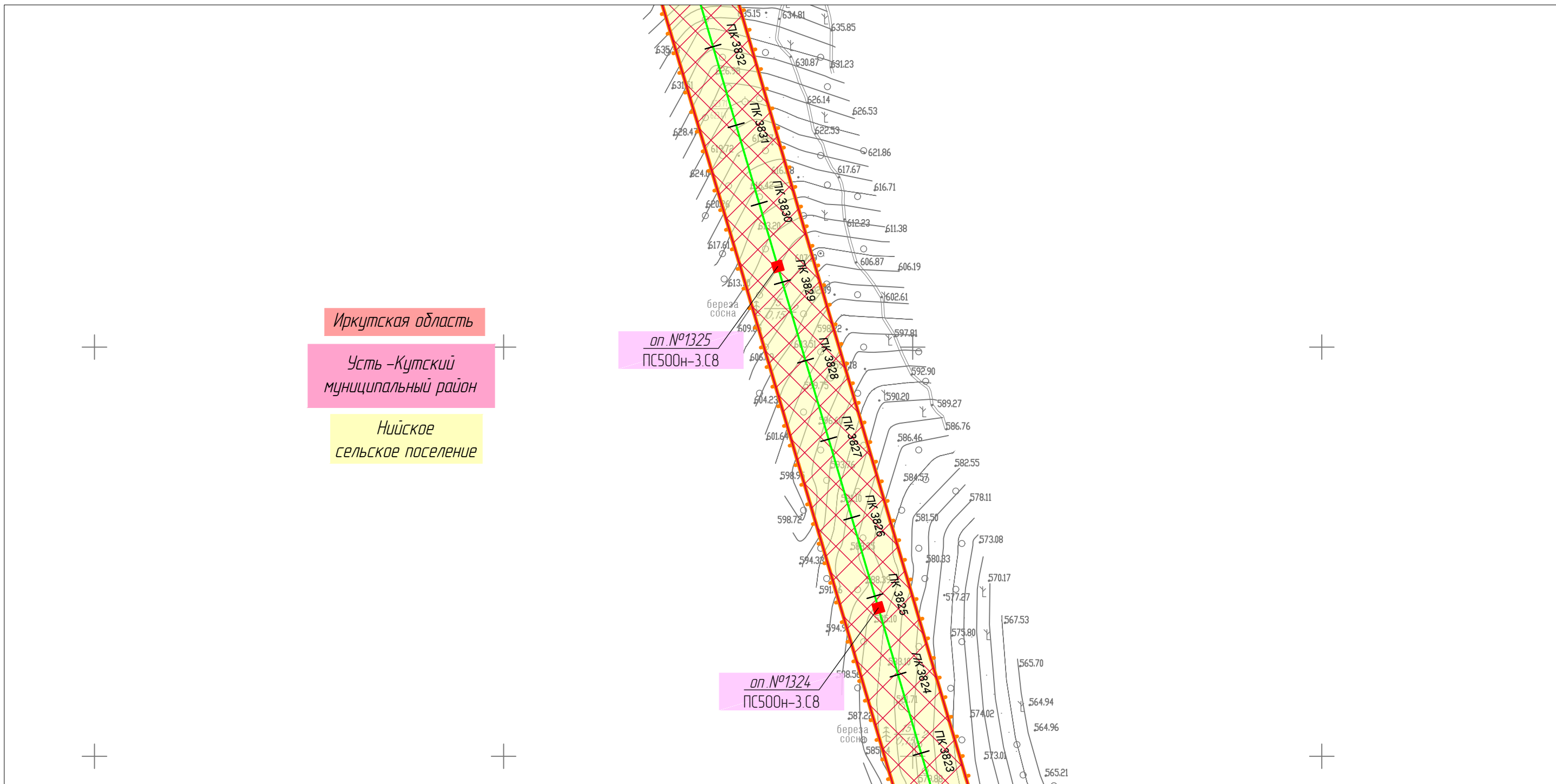
						Иркутская область, Казачинско-Ленский район, Киренский район, Усть-Кутский район			
						Документация по планировке территории для размещения объектов энергетики федерального значения «ВЛ 500 кВ Нижнеангарская - Усть-Кут №2»			
Изм.	Кол.уч.	Лист	№ док.	Подп.	Дата	Материалы по обоснованию проекта планировки территории. Графическая часть.	Стадия	Лист	Листов
Разработчик	Мароховский А.А.			<i>Мароховский</i>	08.22		ППТ- 4.6	258	318
Разработчик	Тимергалиева А.И.			<i>Тимергалиева</i>	08.22				
Разработчик	Журавлева А.В.			<i>Журавлева</i>	08.22				
Н. контр.	Алешина А.М.			<i>Алешина</i>	08.22				
Нач. отд.	Гнетова Н.Ю.			<i>Гнетова</i>	08.22	Схема конструктивных и планировочных решений. М 1:5000	 <p>ООО НПО "Инжгеопроект" 109052, г. Москва, Рязанский проспект, д.2 стр.49</p>		

Схема конструктивных и планировочных решений.



Линия совмещения с Листом 260



Иркутская область
Усть-Кутский
муниципальный район
Нийское
сельское поселение

оп. №1325
ПС500н-3.С8

оп. №1324
ПС500н-3.С8

Линия совмещения с Листом 258


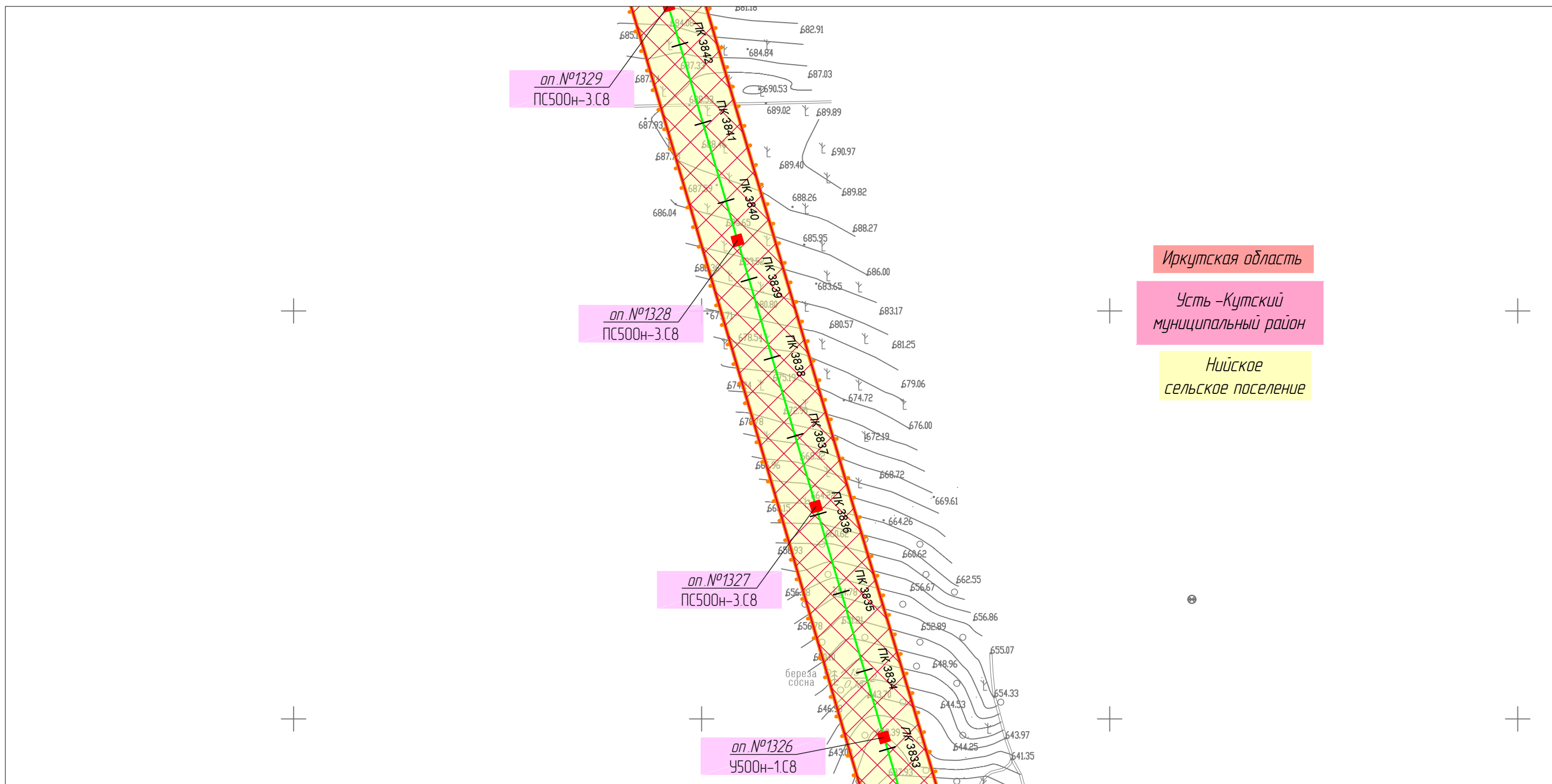
						Иркутская область, Казачинско-Ленский район, Киренский район, Усть-Кутский район			
						Документация по планировке территории для размещения объектов энергетики федерального значения «ВЛ 500 кВ Нижнеангарская - Усть-Кут №2»			
Изм.	Кол.уч.	Лист	№ док.	Подп.	Дата	Материалы по обоснованию проекта планировки территории. Графическая часть.	Стадия	Лист	Листов
Разработчик	Мароховский А.А.			<i>Мароховский</i>	08.22		ППТ- 4.6	259	318
Разработчик	Тимергалиева А.И.			<i>Тимергалиева</i>	08.22				
Разработчик	Журавлева А.В.			<i>Журавлева</i>	08.22				
Н. контр.	Алешина А.М.			<i>Алешина</i>	08.22				
Нач. отд.	Гнетова Н.Ю.			<i>Гнетова</i>	08.22	Схема конструктивных и планировочных решений. М 1:5000	 ООО НПО "Инжгеопроект" 109052, г. Москва, Рязанский проспект, д.2 стр.49		


Схема конструктивных и планировочных решений.



Линия совмещения с Листом 261

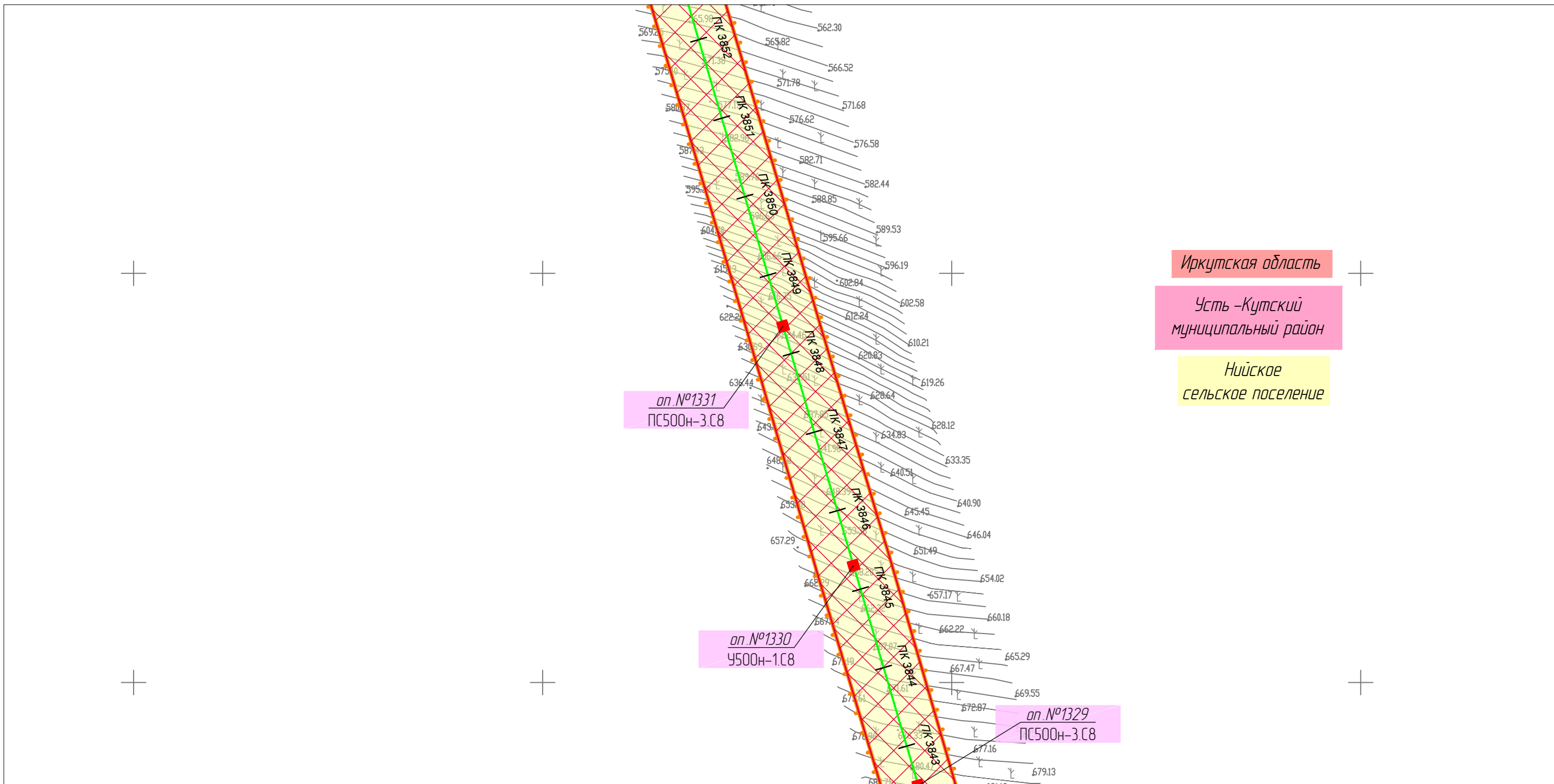


Линия совмещения с Листом 259


						Иркутская область, Казачинско-Ленский район, Киренский район, Усть-Кутский район			
						Документация по планировке территории для размещения объектов энергетики федерального значения «ВЛ 500 кВ Нижнеангарская - Усть-Кут №2»			
Изм.	Кол.уч.	Лист	№ док.	Подп.	Дата	Материалы по обоснованию проекта планировки территории. Графическая часть.	Стадия	Лист	Листов
Разработчик	Марховский А.А.			<i>Марховский</i>	08.22		ППТ- 4.6	260	318
Разработчик	Тимергалиева А.И.			<i>Тимергалиева</i>	08.22				
Разработчик	Журавлева А.В.			<i>Журавлева</i>	08.22				
Н. контр.	Алешина А.М.			<i>Алешина</i>	08.22				
Нач. отд.	Гнетова Н.Ю.			<i>Гнетова</i>	08.22	Схема конструктивных и планировочных решений. М 1:5000	 ООО НПО "Инжгеопроект" 109052, г. Москва, Рязанский проспект, д.2 стр.49		



Линия совмещения с Листом 262

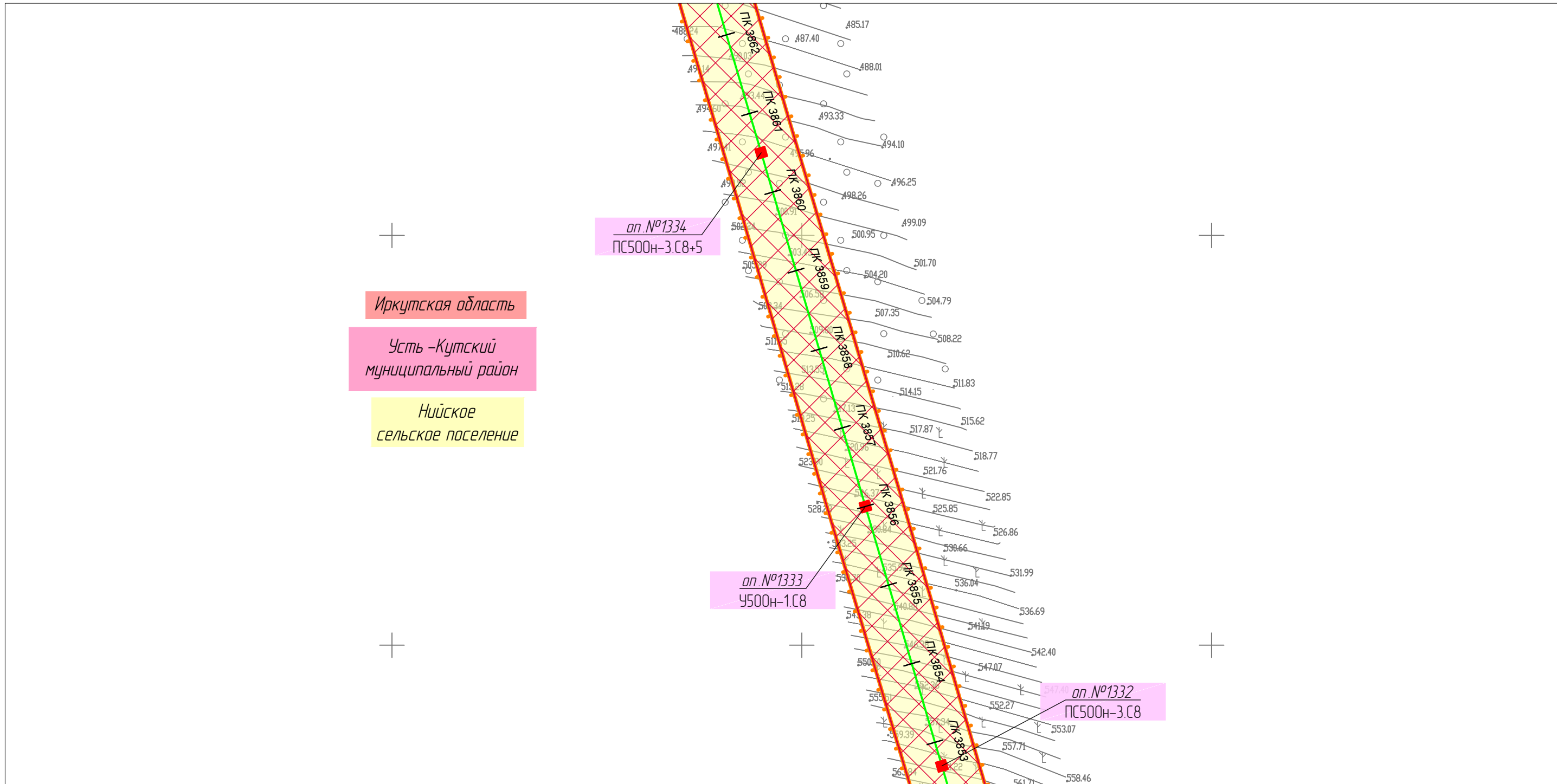


Линия совмещения с Листом 260

						Иркутская область, Казачинско-Ленский район, Киренский район, Усть-Кутский район			
						Документация по планировке территории для размещения объектов энергетики федерального значения «ВЛ 500 кВ Нижнеангарская - Усть-Кут №2»			
Изм.	Кол.уч.	Лист	№ док.	Подп.	Дата	Материалы по обоснованию проекта планировки территории. Графическая часть.	Стадия	Лист	Листов
Разработчик	Мароховский А.А.			<i>Мароховский</i>	08.22		ППТ- 4.6	261	318
Разработчик	Тимергалиева А.И.			<i>Тимергалиева</i>	08.22				
Разработчик	Журавлева А.В.			<i>Журавлева</i>	08.22				
Н. контр.	Алешина А.М.			<i>Алешина</i>	08.22				
Нач. отд.	Гнетова Н.Ю.			<i>Гнетова</i>	08.22	Схема конструктивных и планировочных решений. М 1:5000	 ООО НПО "Инжгеопроект" 109052, г. Москва, Рязанский проспект, д.2 стр.49		



Линия совмещения с Листом 263



Иркутская область

Усть-Кутский
муниципальный район

Нийское
сельское поселение

Линия совмещения с Листом 261


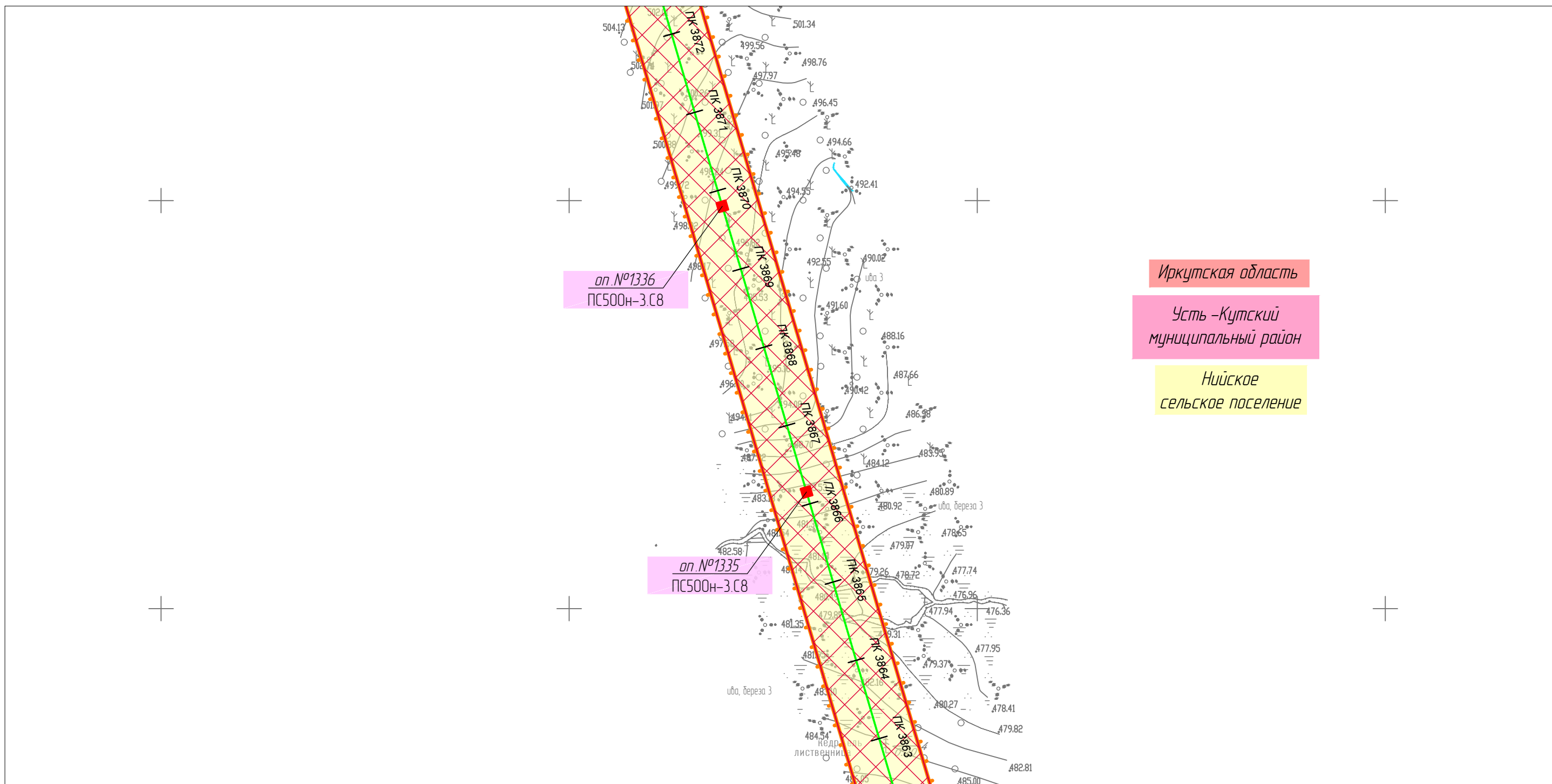
						Иркутская область, Казачинско-Ленский район, Киренский район, Усть-Кутский район			
						Документация по планировке территории для размещения объектов энергетики федерального значения «ВЛ 500 кВ Нижнеангарская - Усть-Кут №2»			
Изм.	Кол.уч.	Лист	№ док.	Подп.	Дата	Материалы по обоснованию проекта планировки территории. Графическая часть.	Стадия	Лист	Листов
Разработчик	Мароховский А.А.			<i>Мароховский</i>	08.22		ППТ- 4.6	262	318
Разработчик	Тимергалиева А.И.			<i>Тимергалиева</i>	08.22				
Разработчик	Журавлева А.В.			<i>Журавлева</i>	08.22				
Н. контр.	Алешина А.М.			<i>Алешина</i>	08.22				
Нач. отд.	Гнетова Н.Ю.			<i>Гнетова</i>	08.22	Схема конструктивных и планировочных решений. М 1:5000	 ООО НПО "Инжгеопроект" 109052, г. Москва, Рязанский проспект, д.2 стр.49		


Схема конструктивных и планировочных решений.



Линия совмещения с Листом 264

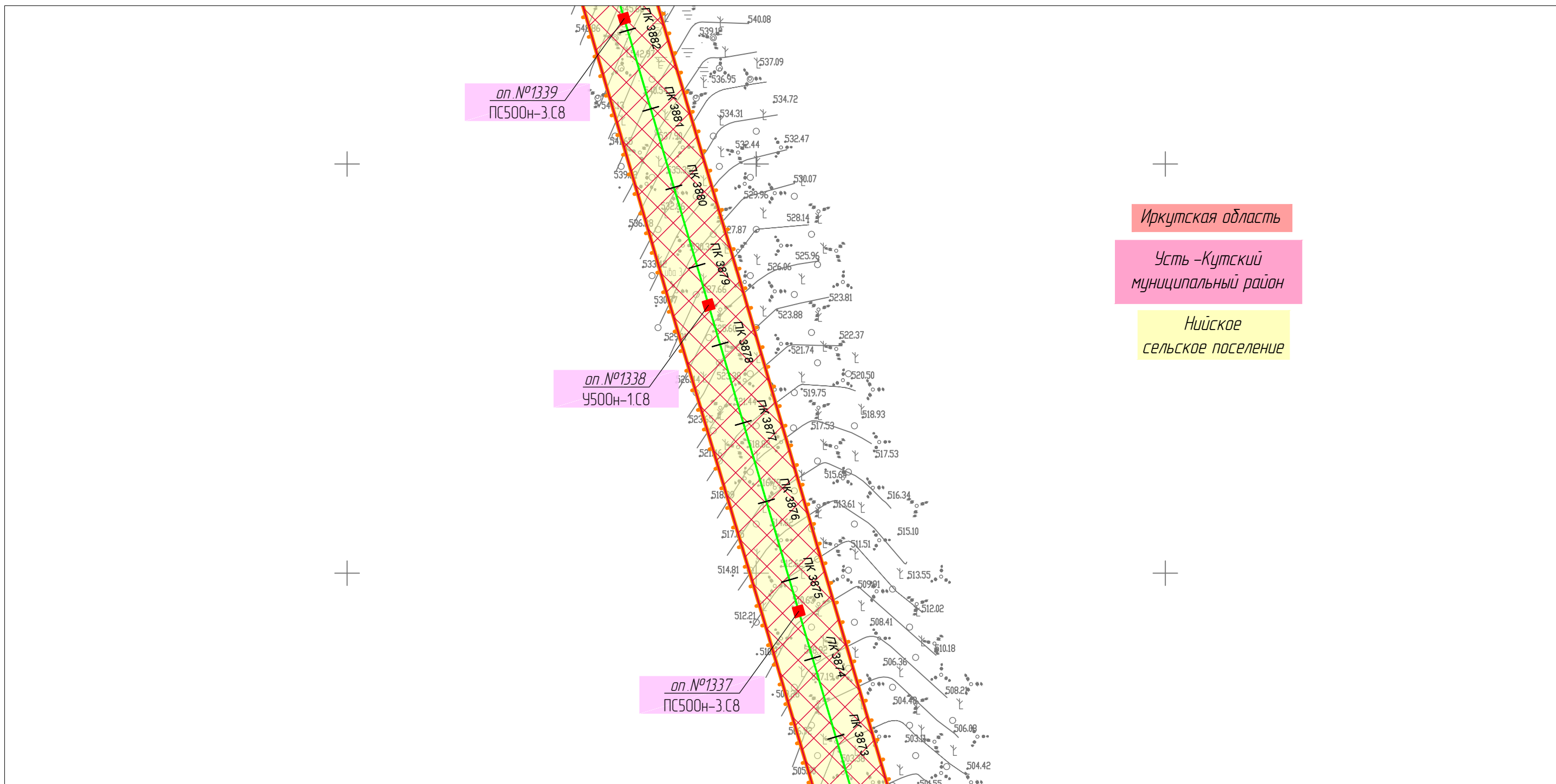


Линия совмещения с Листом 262

						Иркутская область, Казачинско-Ленский район, Киренский район, Усть-Кутский район			
						Документация по планировке территории для размещения объектов энергетики федерального значения «ВЛ 500 кВ Нижнеангарская - Усть-Кут №2»			
Изм.	Кол.уч.	Лист	№ док.	Подп.	Дата	Материалы по обоснованию проекта планировки территории. Графическая часть.	Стадия	Лист	Листов
Разработчик	Мароховский А.А.			<i>Мароховский</i>	08.22		ППТ- 4.6	263	318
Разработчик	Тимергалиева А.И.			<i>Тимергалиева</i>	08.22				
Разработчик	Журавлева А.В.			<i>Журавлева</i>	08.22				
Н. контр.	Алешина А.М.			<i>Алешина</i>	08.22				
Нач. отд.	Гнетова Н.Ю.			<i>Гнетова</i>	08.22	Схема конструктивных и планировочных решений. М 1:5000	 ООО НПО "Инжгеопроект" 109052, г. Москва, Рязанский проспект, д.2 стр.49		



Линия совмещения с Листом 265



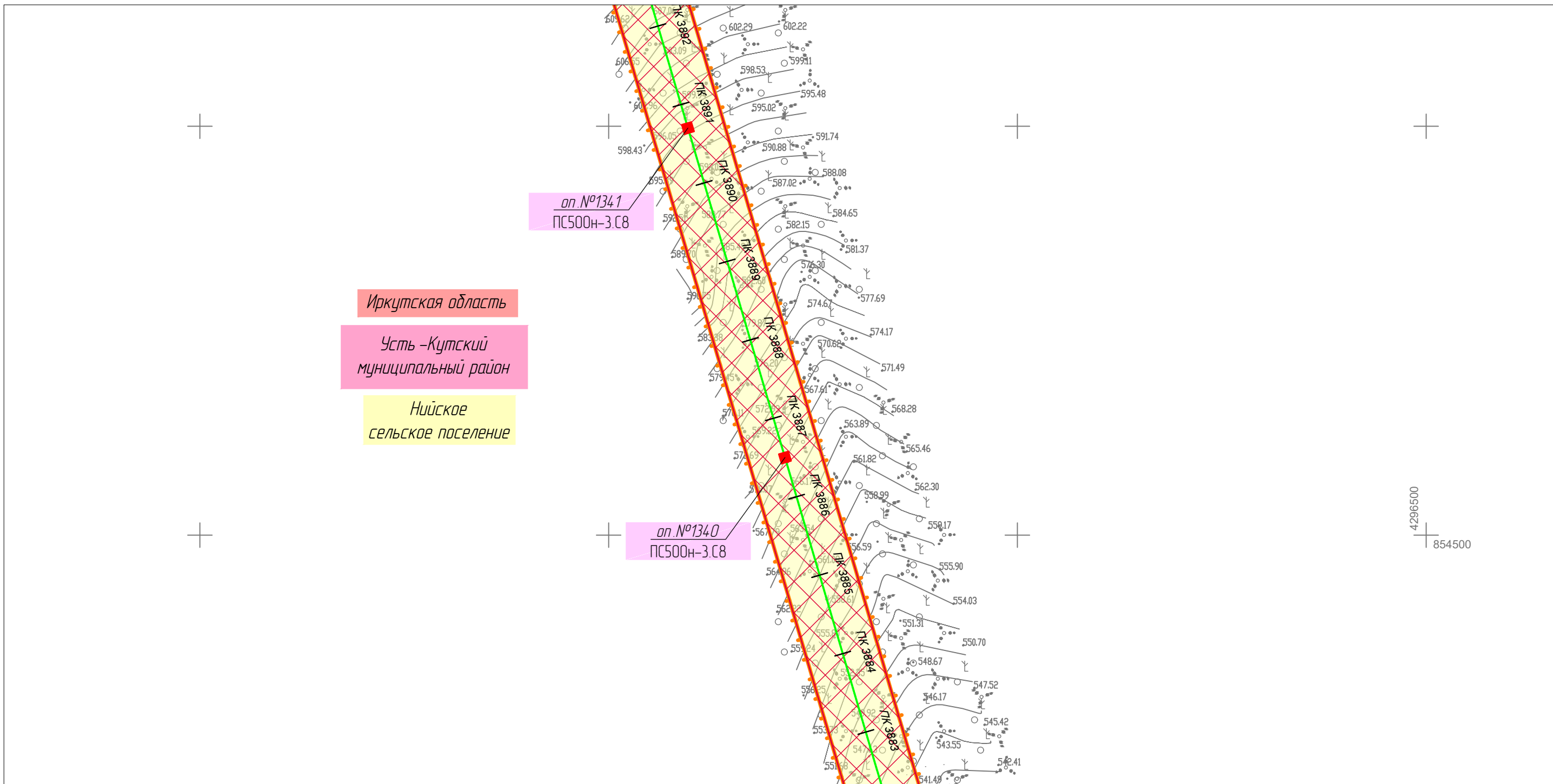
Линия совмещения с Листом 263

						Иркутская область, Казачинско-Ленский район, Киренский район, Усть-Кутский район			
						Документация по планировке территории для размещения объектов энергетики федерального значения «ВЛ 500 кВ Нижнеангарская - Усть-Кут №2»			
Изм.	Кол.уч.	Лист	№ док.	Подп.	Дата	Материалы по обоснованию проекта планировки территории. Графическая часть.	Стадия	Лист	Листов
Разработчик	Мароховский А.А.			<i>Мароховский</i>	08.22		ППТ- 4.6	264	318
Разработчик	Тимергалиева А.И.			<i>Тимергалиева</i>	08.22				
Разработчик	Журавлева А.В.			<i>Журавлева</i>	08.22				
Н. контр.	Алешина А.М.			<i>Алешина</i>	08.22				
Нач. отд.	Гнетова Н.Ю.			<i>Гнетова</i>	08.22	Схема конструктивных и планировочных решений. М 1:5000	 ООО НПО "Инжгеопроект" 109052, г. Москва, Рязанский проспект, д.2 стр.49		


Схема конструктивных и планировочных решений.



Линия совмещения с Листом 266

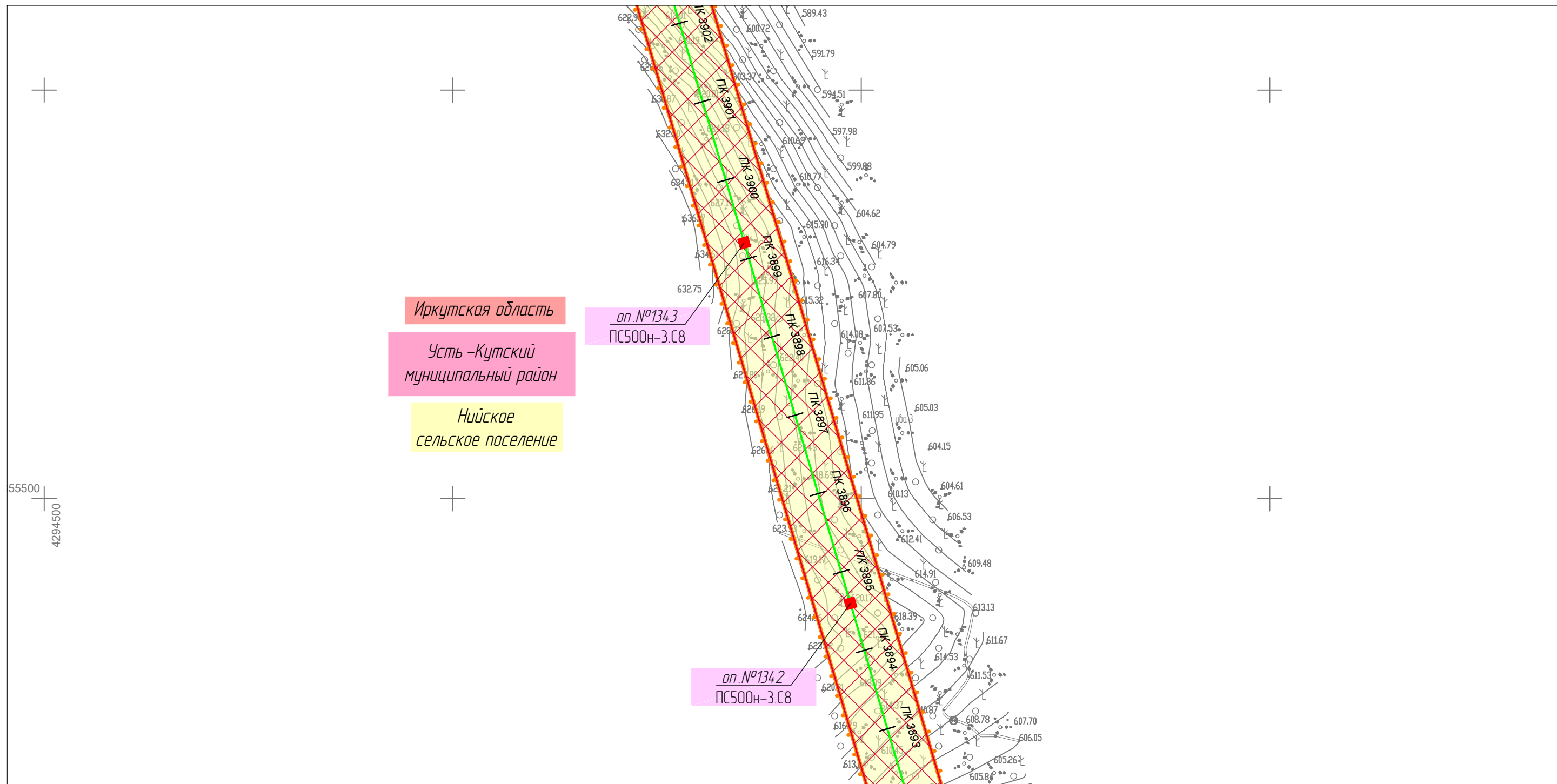


Линия совмещения с Листом 264

						Иркутская область, Казачинско-Ленский район, Киренский район, Усть-Кутский район			
						Документация по планировке территории для размещения объектов энергетики федерального значения «ВЛ 500 кВ Нижнеангарская - Усть-Кут №2»			
Изм.	Кол.уч.	Лист	№ док.	Подп.	Дата	Материалы по обоснованию проекта планировки территории. Графическая часть.	Стадия	Лист	Листов
Разработчик	Мароховский А.А.			<i>Мароховский</i>	08.22		ППТ- 4.6	265	318
Разработчик	Тимергалиева А.И.			<i>Тимергалиева</i>	08.22				
Разработчик	Журавлева А.В.			<i>Журавлева</i>	08.22				
Н. контр.	Алешина А.М.			<i>Алешина</i>	08.22				
Нач. отд.	Гнетова Н.Ю.			<i>Гнетова</i>	08.22	Схема конструктивных и планировочных решений. М 1:5000	 ООО НПО "Инжгеопроект" 109052, г. Москва, Рязанский проспект, д.2 стр.49		



Линия совмещения с Листом 267



Линия совмещения с Листом 265


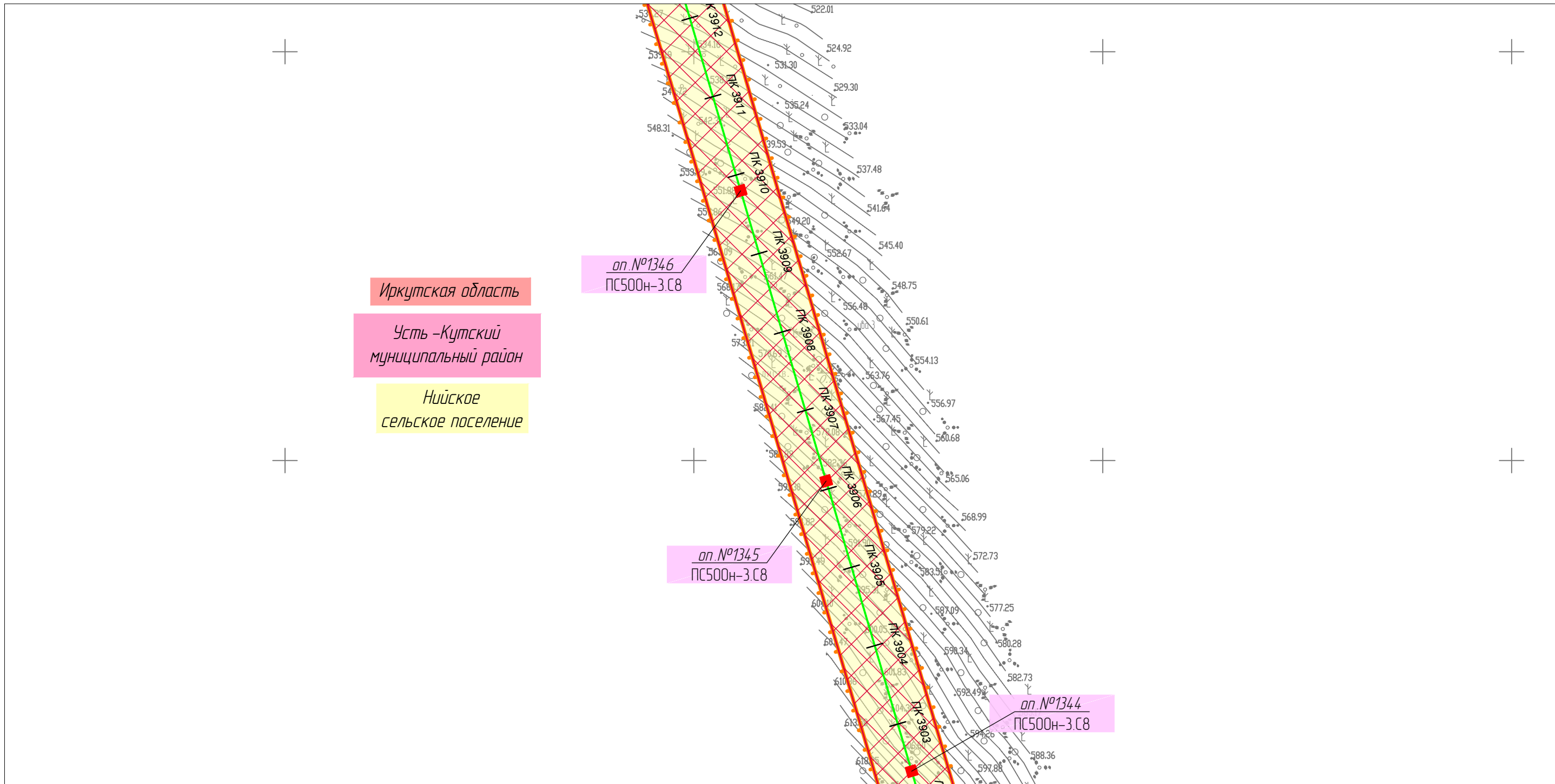
						Иркутская область, Казачинско-Ленский район, Киренский район, Усть-Кутский район			
						Документация по планировке территории для размещения объектов энергетики федерального значения «ВЛ 500 кВ Нижнеангарская - Усть-Кут №2»			
Изм.	Кол.уч.	Лист	№ док.	Подп.	Дата	Материалы по обоснованию проекта планировки территории. Графическая часть.	Стадия	Лист	Листов
Разработчик	Мароховский А.А.			<i>Мароховский</i>	08.22		ППТ- 4.6	266	318
Разработчик	Тимергалиева А.И.			<i>Тимергалиева</i>	08.22				
Разработчик	Журавлева А.В.			<i>Журавлева</i>	08.22				
Н. контр.	Алешина А.М.			<i>Алешина</i>	08.22				
Нач. отд.	Гнетова Н.Ю.			<i>Гнетова</i>	08.22	Схема конструктивных и планировочных решений. М 1:5000	 ООО НПО "Инжгеопроект" 109052, г. Москва, Рязанский проспект, д.2 стр.49		

Схема конструктивных и планировочных решений.



Линия совмещения с Листом 268



Иркутская область

Усть-Кутский
муниципальный район

Нийское
сельское поселение

оп.№1346
ПС500н-3.С8

оп.№1345
ПС500н-3.С8

оп.№1344
ПС500н-3.С8

Линия совмещения с Листом 266


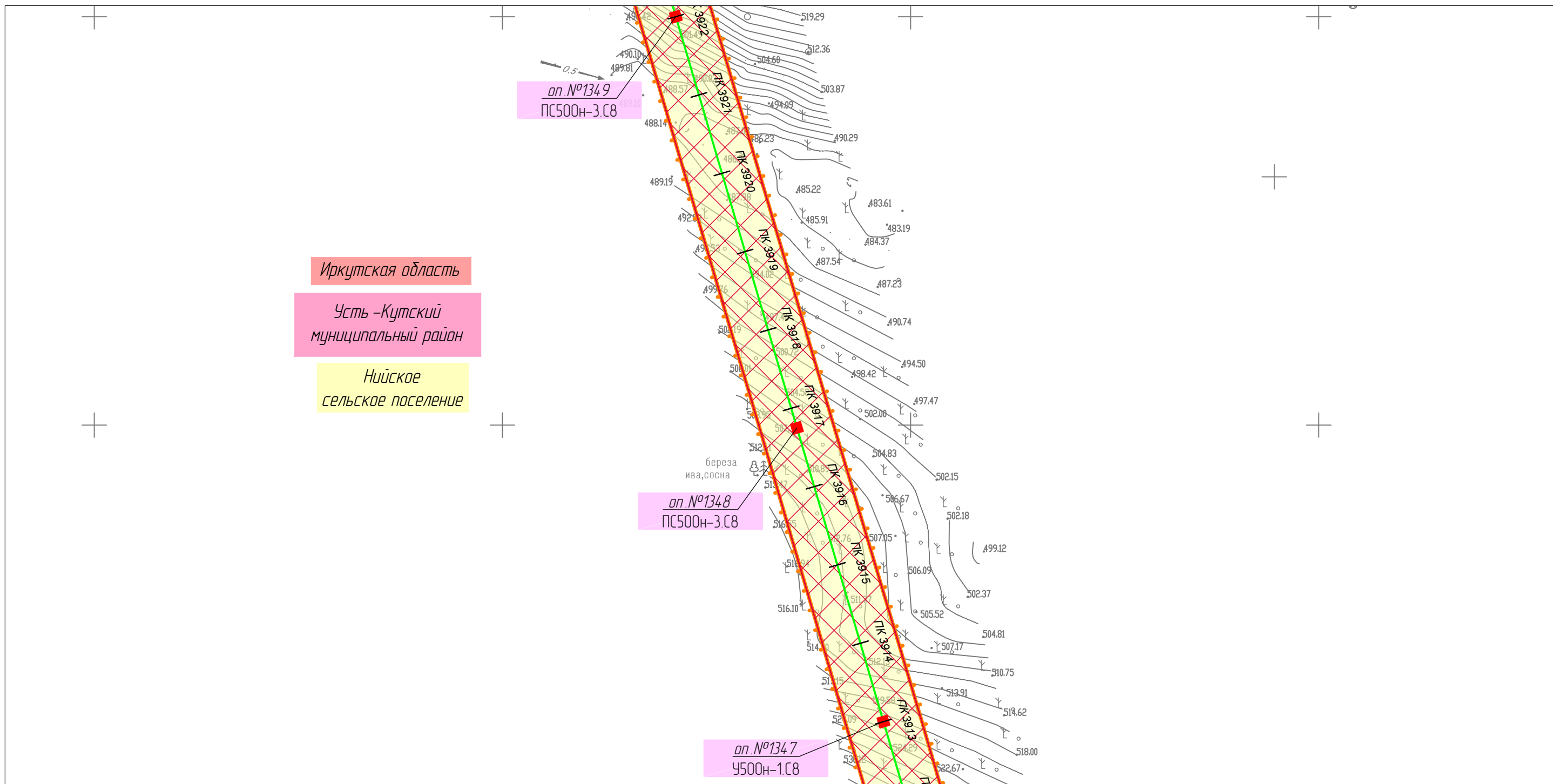
						Иркутская область, Казачинско-Ленский район, Киренский район, Усть-Кутский район			
						Документация по планировке территории для размещения объектов энергетики федерального значения «ВЛ 500 кВ Нижнеангарская - Усть-Кут №2»			
Изм.	Кол.уч.	Лист	№ док.	Подп.	Дата	Материалы по обоснованию проекта планировки территории. Графическая часть.	Стадия	Лист	Листов
Разработчик	Мароховский А.А.			<i>Мароховский</i>	08.22		ППТ- 4.6	267	318
Разработчик	Тимергалиева А.И.			<i>Тимергалиева</i>	08.22				
Разработчик	Журавлева А.В.			<i>Журавлева</i>	08.22				
Н. контр.	Алешина А.М.			<i>Алешина</i>	08.22				
Нач. отд.	Гнетова Н.Ю.			<i>Гнетова</i>	08.22	Схема конструктивных и планировочных решений. М 1:5000		 ООО НПО "Инжгеопроект" 109052, г. Москва, Рязанский проспект, д.2 стр.49	

Схема конструктивных и планировочных решений.



Линия совмещения с Листом 269



Иркутская область
Усть-Кутский
муниципальный район
Нийское
сельское поселение

Линия совмещения с Листом 267


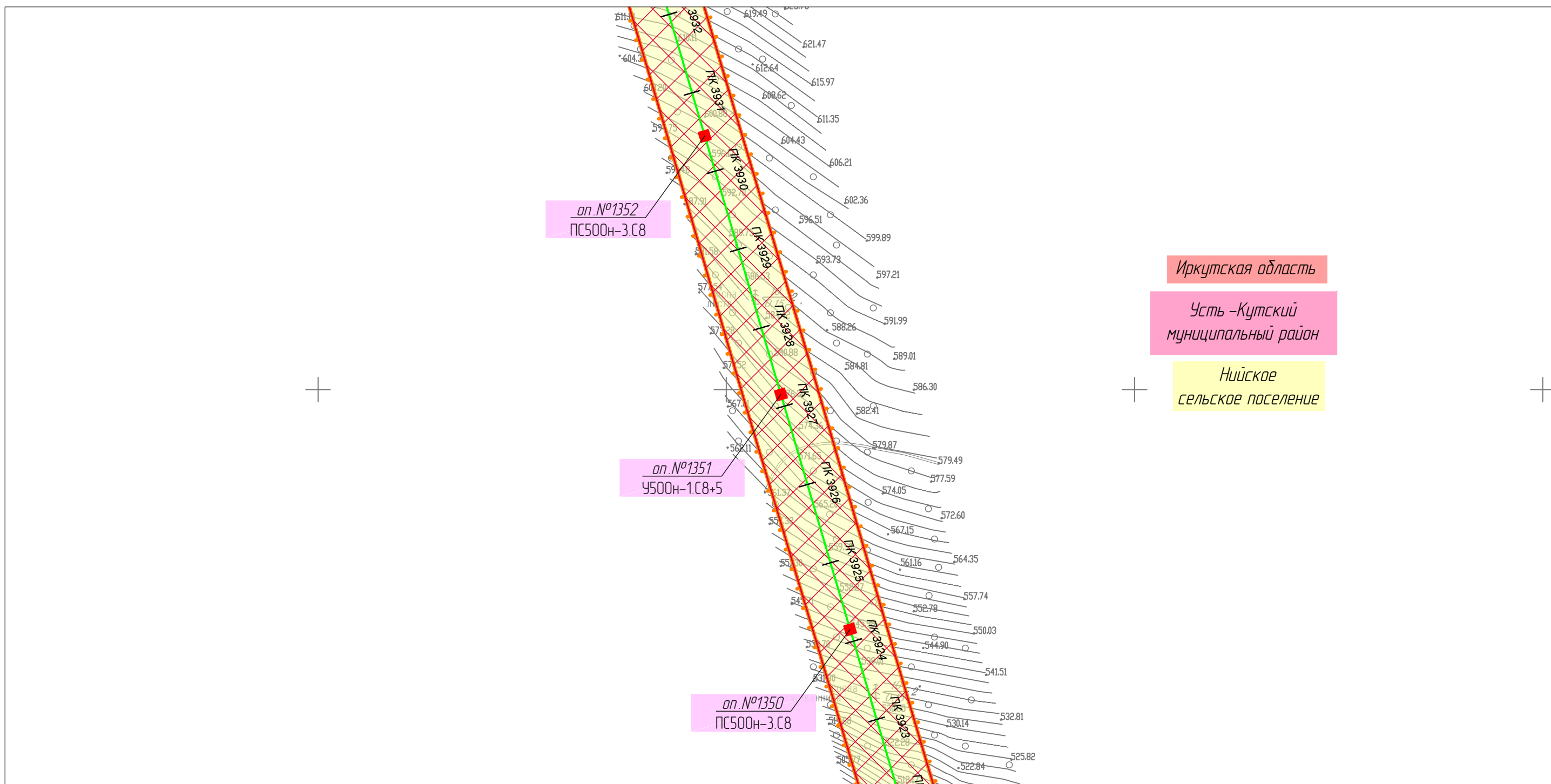
						Иркутская область, Казачинско-Ленский район, Киренский район, Усть-Кутский район			
						Документация по планировке территории для размещения объектов энергетики федерального значения «ВЛ 500 кВ Нижнеангарская - Усть-Кут №2»			
Изм.	Кол.уч.	Лист	№ док.	Подп.	Дата	Материалы по обоснованию проекта планировки территории. Графическая часть.	Стадия	Лист	Листов
Разработчик	Мароховский А.А.			<i>Мароховский</i>	08.22		ППТ- 4.6	268	318
Разработчик	Тимергалиева А.И.			<i>Тимергалиева</i>	08.22				
Разработчик	Журавлева А.В.			<i>Журавлева</i>	08.22				
Н. контр.	Алешина А.М.			<i>Алешина</i>	08.22				
Нач. отд.	Гнетова Н.Ю.			<i>Гнетова</i>	08.22	Схема конструктивных и планировочных решений. М 1:5000	 ООО НПО "Инжгеопроект" 109052, г. Москва, Рязанский проспект, д.2 стр.49		

Схема конструктивных и планировочных решений.



Линия совмещения с Листом 270



Линия совмещения с Листом 268


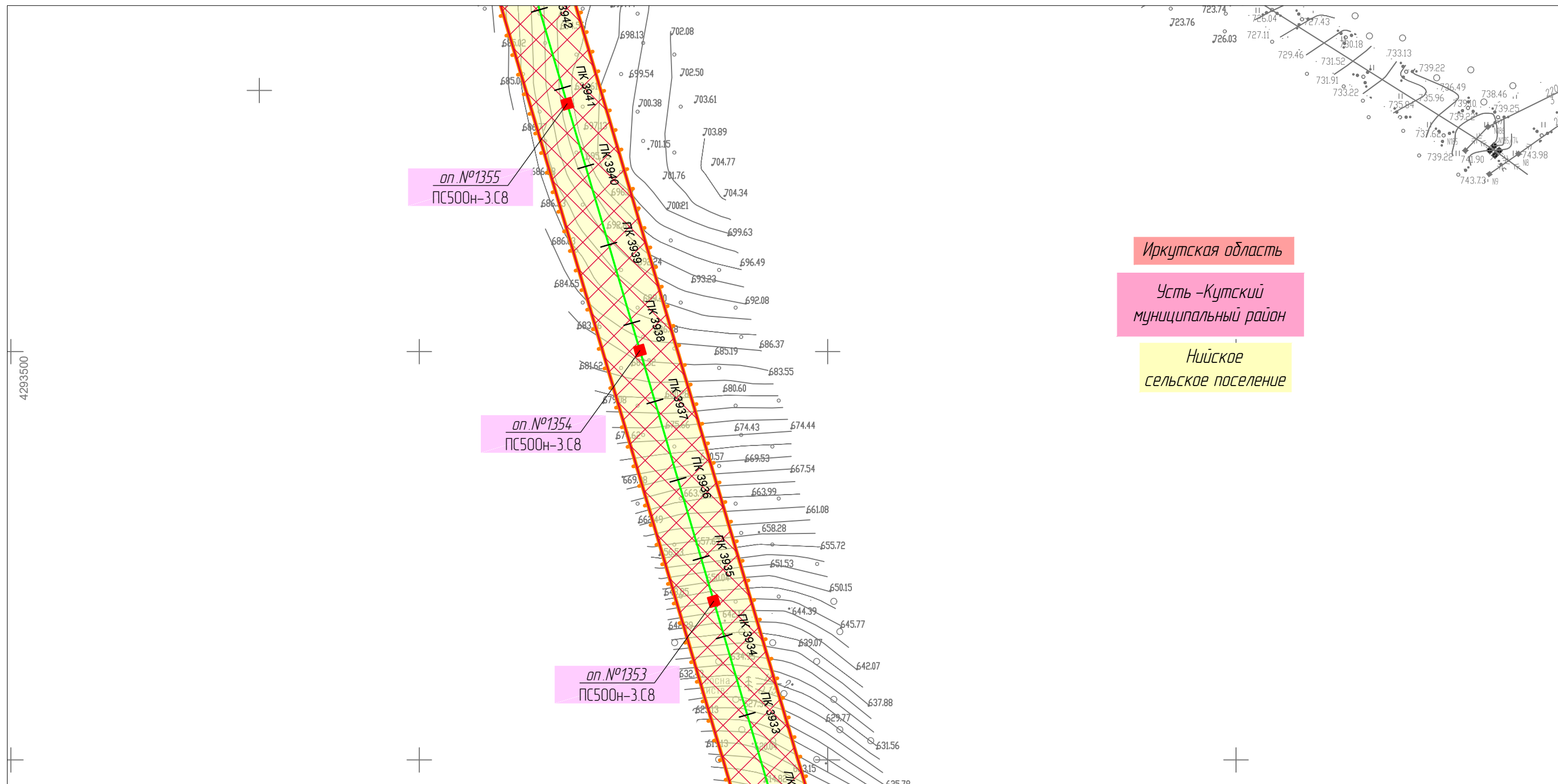
						Иркутская область, Казачинско-Ленский район, Киренский район, Усть-Кутский район			
						Документация по планировке территории для размещения объектов энергетики федерального значения «ВЛ 500 кВ Нижнеангарская - Усть-Кут №2»			
Изм.	Кол.уч.	Лист	№ док.	Подп.	Дата	Материалы по обоснованию проекта планировки территории. Графическая часть.	Стадия	Лист	Листов
Разработчик	Мароховский А.А.			<i>Мароховский</i>	08.22		ППТ- 4.6	269	318
Разработчик	Тимергалиева А.И.			<i>Тимергалиева</i>	08.22				
Разработчик	Журавлева А.В.			<i>Журавлева</i>	08.22				
Н. контр.	Алешина А.М.			<i>Алешина</i>	08.22				
Нач. отд.	Гнетова Н.Ю.			<i>Гнетова</i>	08.22	Схема конструктивных и планировочных решений. М 1:5000		 ООО НПО "Инжгеопроект" 109052, г. Москва, Рязанский проспект, д.2 стр.49	

Схема конструктивных и планировочных решений.



Линия совмещения с Листом 271



Иркутская область
Усть-Кутский
муниципальный район
Нийское
сельское поселение

Линия совмещения с Листом 269


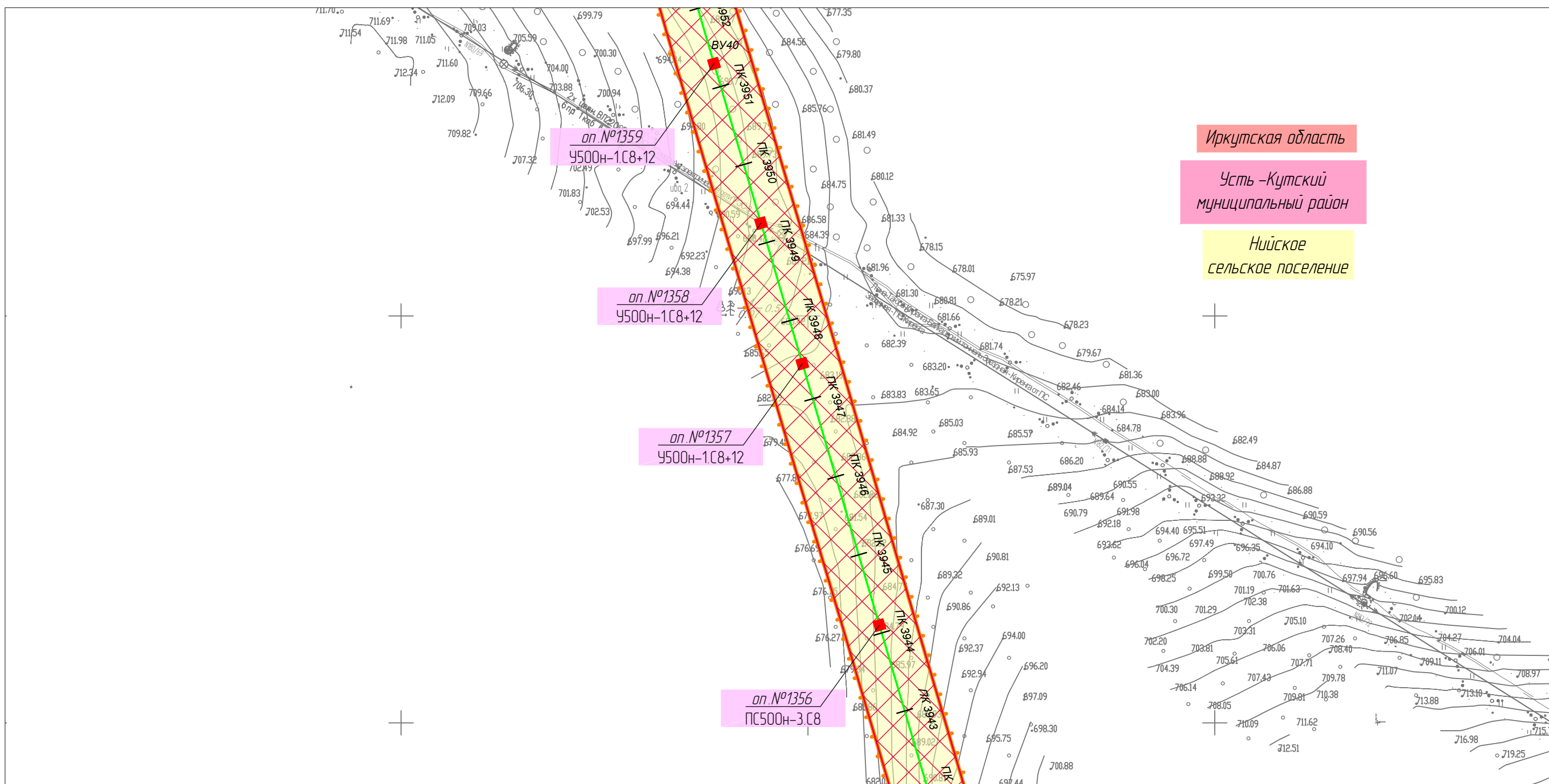
						Иркутская область, Казачинско-Ленский район, Киренский район, Усть-Кутский район			
						Документация по планировке территории для размещения объектов энергетики федерального значения «ВЛ 500 кВ Нижнеангарская - Усть-Кут №2»			
Изм.	Кол.уч.	Лист	№ док.	Подп.	Дата	Материалы по обоснованию проекта планировки территории. Графическая часть.	Стадия	Лист	Листов
Разработчик	Мароховский А.А.			<i>Мароховский</i>	08.22		ППТ- 4.6	270	318
Разработчик	Тимергалиева А.И.			<i>Тимергалиева</i>	08.22				
Разработчик	Журавлева А.В.			<i>Журавлева</i>	08.22				
Н. контр.	Алешина А.М.			<i>Алешина</i>	08.22				
Нач. отд.	Гнетова Н.Ю.			<i>Гнетова</i>	08.22	Схема конструктивных и планировочных решений. М 1:5000	 ООО НПО "Инжгеопроект" 109052, г. Москва, Рязанский проспект, д.2 стр.49		

Схема конструктивных и планировочных решений.



Линия совмещения с Листом 272



Иркутская область
Усть-Кутский
муниципальный район
Нийское
сельское поселение

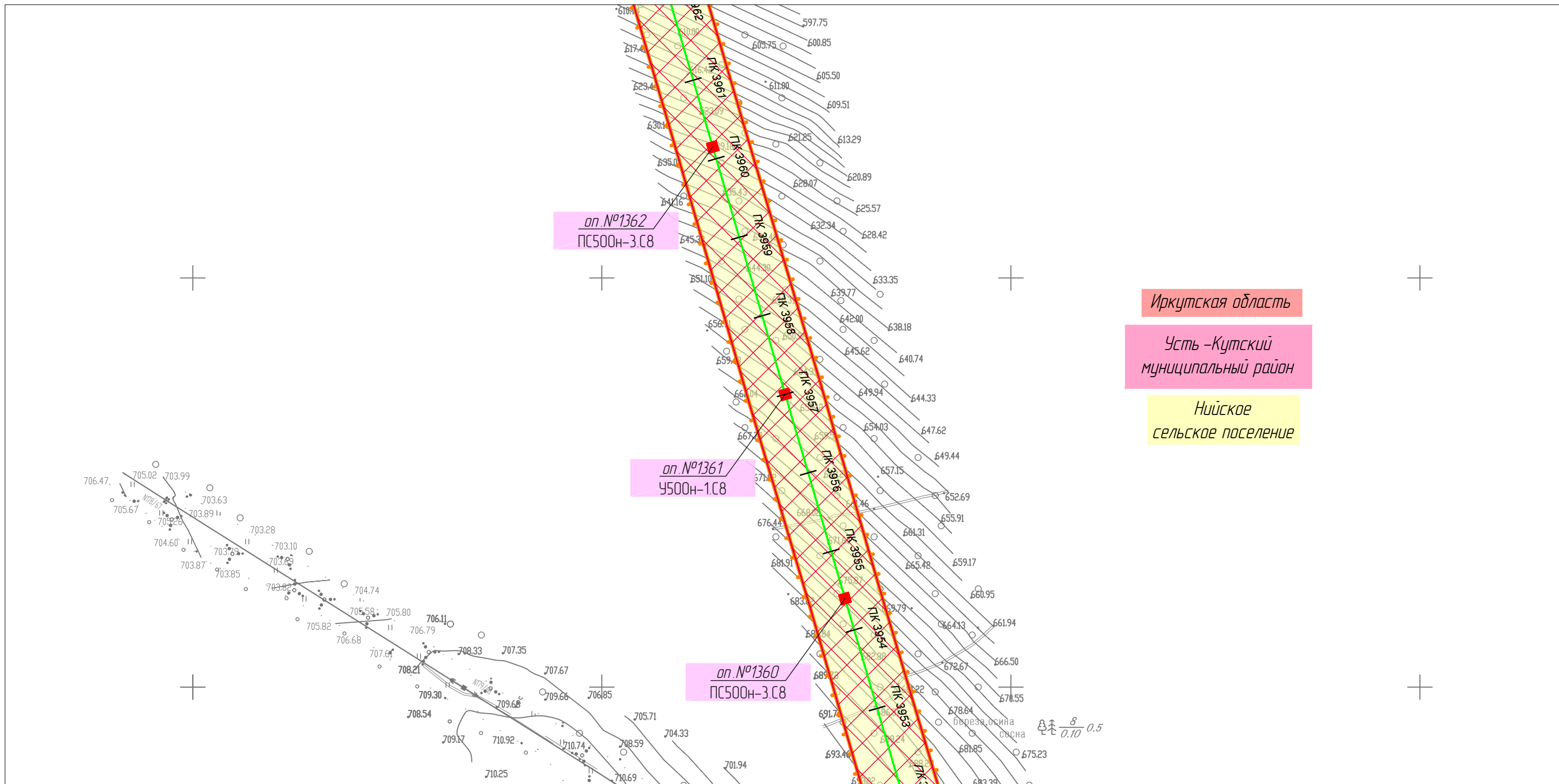
Линия совмещения с Листом 270

						Иркутская область, Казачинско-Ленский район, Киренский район, Усть-Кутский район			
						Документация по планировке территории для размещения объектов энергетики федерального значения «ВЛ 500 кВ Нижнеангарская - Усть-Кут №2»			
Изм.	Кол.уч.	Лист	№ док.	Подп.	Дата	Материалы по обоснованию проекта планировки территории. Графическая часть.	Стадия	Лист	Листов
Разработчик	Мароховский А.А.			<i>Мароховский</i>	08.22		ППТ- 4.6	271	318
Разработчик	Тимергалиева А.И.			<i>Тимергалиева</i>	08.22				
Разработчик	Журавлева А.В.			<i>Журавлева</i>	08.22				
Н. контр.	Алешина А.М.			<i>Алешина</i>	08.22		Схема конструктивных и планировочных решений. М 1:5000		
Нач. отд.	Гнетова Н.Ю.			<i>Гнетова</i>	08.22	ООО НПО "Инжгеопроект" 109052, г. Москва, Рязанский проспект, д.2 стр.49			

Схема конструктивных и планировочных решений.



Линия совмещения с Листом 273



Иркутская область
Усть-Кутский муниципальный район
Нийское сельское поселение

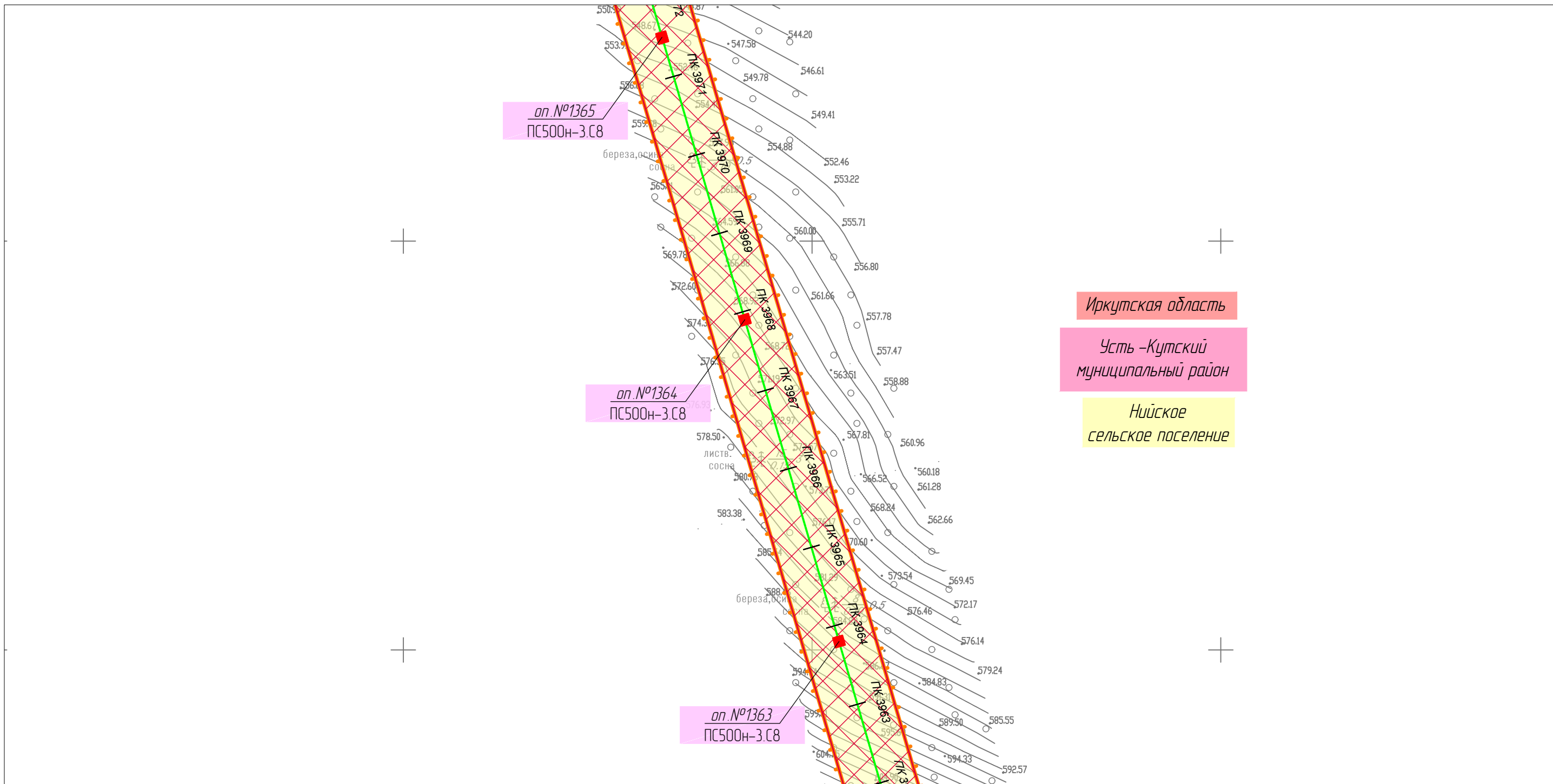
Линия совмещения с Листом 271

						Иркутская область, Казачинско-Ленский район, Киренский район, Усть-Кутский район			
						Документация по планировке территории для размещения объектов энергетики федерального значения «ВЛ 500 кВ Нижнеангарская - Усть-Кут №2»			
Изм.	Кол.уч.	Лист	№ док.	Подп.	Дата	Материалы по обоснованию проекта планировки территории. Графическая часть.	Стадия	Лист	Листов
Разработчик	Мароховский А.А.			<i>Мароховский</i>	08.22		ППТ- 4.6	272	318
Разработчик	Тимергалиева А.И.			<i>Тимергалиева</i>	08.22				
Разработчик	Журавлева А.В.			<i>Журавлева</i>	08.22				
Н. контр.	Алешина А.М.			<i>Алешина</i>	08.22				
Нач. отд.	Гнетова Н.Ю.			<i>Гнетова</i>	08.22	Схема конструктивных и планировочных решений. М 1:5000		ООО НПО "Инжгеопроект" 109052, г. Москва, Рязанский проспект, д.2 стр.49	

Схема конструктивных и планировочных решений.



Линия совмещения с Листом 274



Линия совмещения с Листом 272

						Иркутская область, Казачинско-Ленский район, Киренский район, Усть-Кутский район			
						Документация по планировке территории для размещения объектов энергетики федерального значения «ВЛ 500 кВ Нижнеангарская - Усть-Кут №2»			
Изм.	Кол.уч.	Лист	№ док.	Подп.	Дата	Материалы по обоснованию проекта планировки территории. Графическая часть.	Стадия	Лист	Листов
Разработчик	Мароховский А.А.			<i>Мароховский</i>	08.22		ППТ- 4.6	273	318
Разработчик	Тимергалиева А.И.			<i>Тимергалиева</i>	08.22				
Разработчик	Журавлева А.В.			<i>Журавлева</i>	08.22				
Н. контр.	Алешина А.М.			<i>Алешина</i>	08.22		Схема конструктивных и планировочных решений. М 1:5000		
Нач. отд.	Гнетова Н.Ю.			<i>Гнетова</i>	08.22	 ООО НПО "Инжгеопроект" 109052, г. Москва, Рязанский проспект, д.2 стр.49			

Схема конструктивных и планировочных решений.



Линия совмещения с Листом 275



Иркутская область
Усть-Кутский
муниципальный район
Нийское
сельское поселение

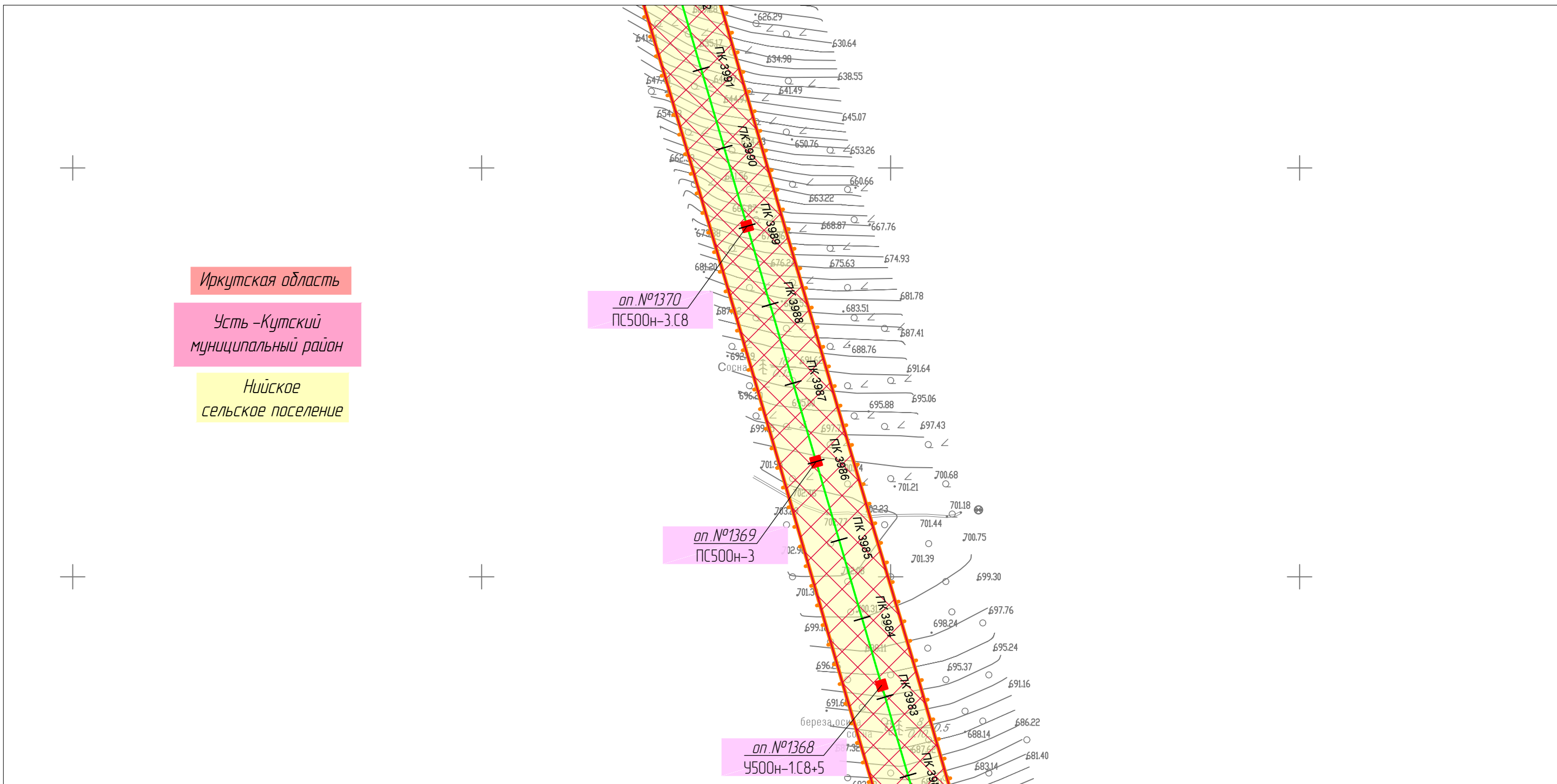
Линия совмещения с Листом 273

						Иркутская область, Казачинско-Ленский район, Киренский район, Усть-Кутский район			
						Документация по планировке территории для размещения объектов энергетики федерального значения «ВЛ 500 кВ Нижнеангарская - Усть-Кут №2»			
Изм.	Кол.уч.	Лист	№ док.	Подп.	Дата	Материалы по обоснованию проекта планировки территории. Графическая часть.	Стадия	Лист	Листов
Разработчик	Мароховский А.А.			<i>Мароховский</i>	08.22		ППТ- 4.6	274	318
Разработчик	Тимергалиева А.И.			<i>Тимергалиева</i>	08.22				
Разработчик	Журавлева А.В.			<i>Журавлева</i>	08.22				
Н. контр.	Алешина А.М.			<i>Алешина</i>	08.22				
Нач. отд.	Гнетова Н.Ю.			<i>Гнетова</i>	08.22	Схема конструктивных и планировочных решений. М 1:5000		 ООО НПО "Инжгеопроект" 109052, г. Москва, Рязанский проспект, д.2 стр.49	

Схема конструктивных и планировочных решений.



Линия совмещения с Листом 276

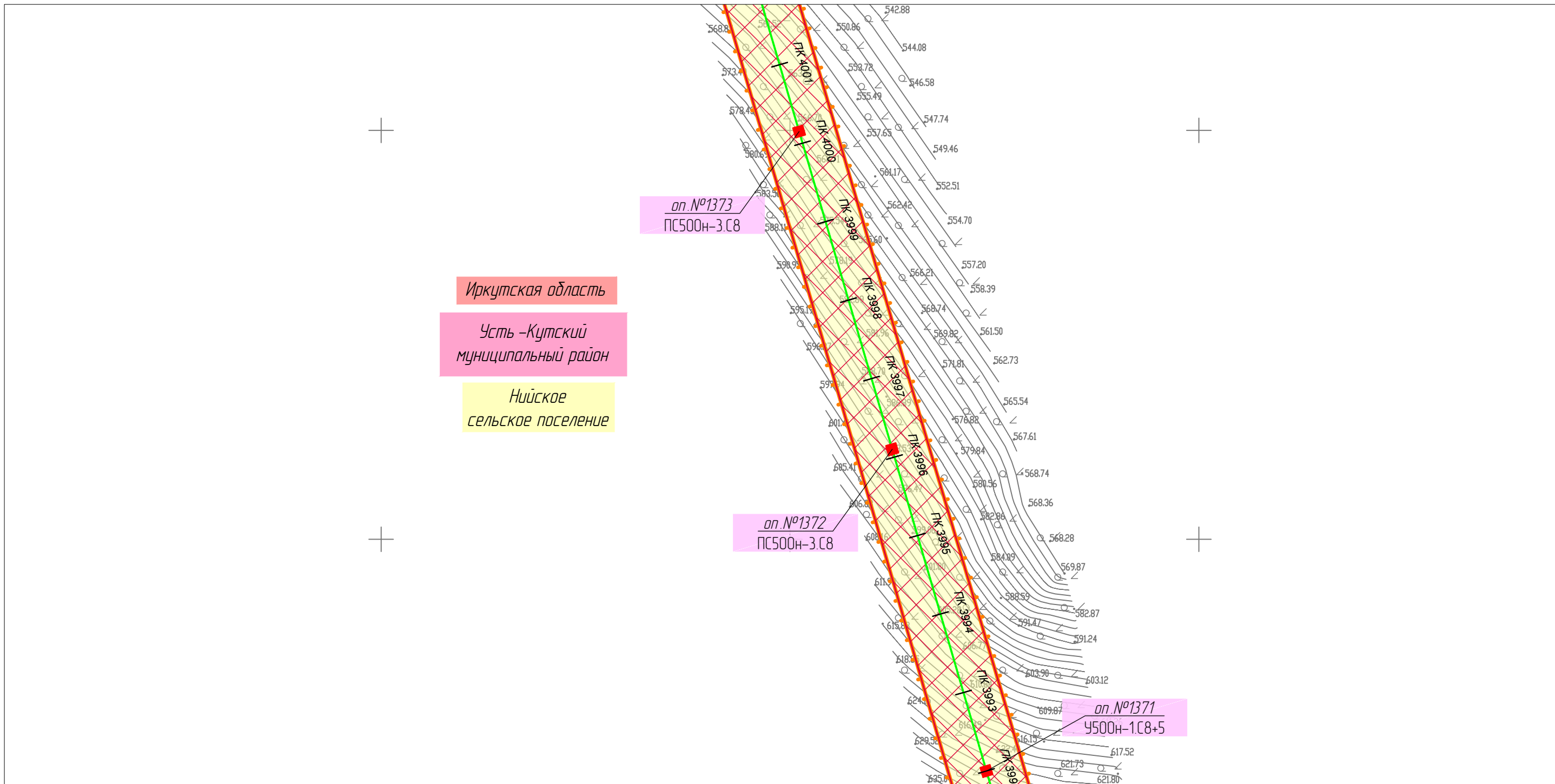


Линия совмещения с Листом 274

						Иркутская область, Казачинско-Ленский район, Киренский район, Усть-Кутский район			
						Документация по планировке территории для размещения объектов энергетики федерального значения «ВЛ 500 кВ Нижнеангарская - Усть-Кут №2»			
Изм.	Кол.уч.	Лист	№ док.	Подп.	Дата	Материалы по обоснованию проекта планировки территории. Графическая часть.	Стадия	Лист	Листов
Разработчик	Мароховский А.А.			<i>Мароховский</i>	08.22		ППТ- 4.6	275	318
Разработчик	Тимергалиева А.И.			<i>Тимергалиева</i>	08.22				
Разработчик	Журавлева А.В.			<i>Журавлева</i>	08.22				
Н. контр.	Алешина А.М.			<i>Алешина</i>	08.22				
Нач. отд.	Гнетова Н.Ю.			<i>Гнетова</i>	08.22	Схема конструктивных и планировочных решений. М 1:5000		ООО НПО "Инжгеопроект" 109052, г. Москва, Рязанский проспект, д.2 стр.49	



Линия совмещения с Листом 277



Иркутская область
Усть-Кутский
муниципальный район
Нижское
сельское поселение

Линия совмещения с Листом 275

Иркутская область, Казачинско-Ленский район, Киренский район, Усть-Кутский район					
Документация по планировке территории для размещения объектов энергетики федерального значения «ВЛ 500 кВ Нижнеангарская - Усть-Кут №2»					
Изм.	Кол.уч.	Лист	№ док.	Подп.	Дата
Разработчик	Мароховский А.А.			<i>Мароховский</i>	08.22
Разработчик	Тимергалиева А.И.			<i>Тимергалиева</i>	08.22
Разработчик	Журавлева А.В.			<i>Журавлева</i>	08.22
Н. контр.	Алешина А.М.			<i>Алешина</i>	08.22
Нач. отд.	Гнетова Н.Ю.			<i>Гнетова</i>	08.22
Материалы по обоснованию проекта планировки территории. Графическая часть.					
Стадия		Лист	Листов		
ППТ- 4.6		276	318		
Схема конструктивных и планировочных решений. М 1:5000					
			 ООО НПО "Инжгеопроект" 109052, г. Москва, Рязанский проспект, д.2 стр.49		

Схема конструктивных и планировочных решений.



Линия совмещения с Листом 278



Иркутская область
Усть-Кутский
муниципальный район
Нийское
сельское поселение

Линия совмещения с Листом 276


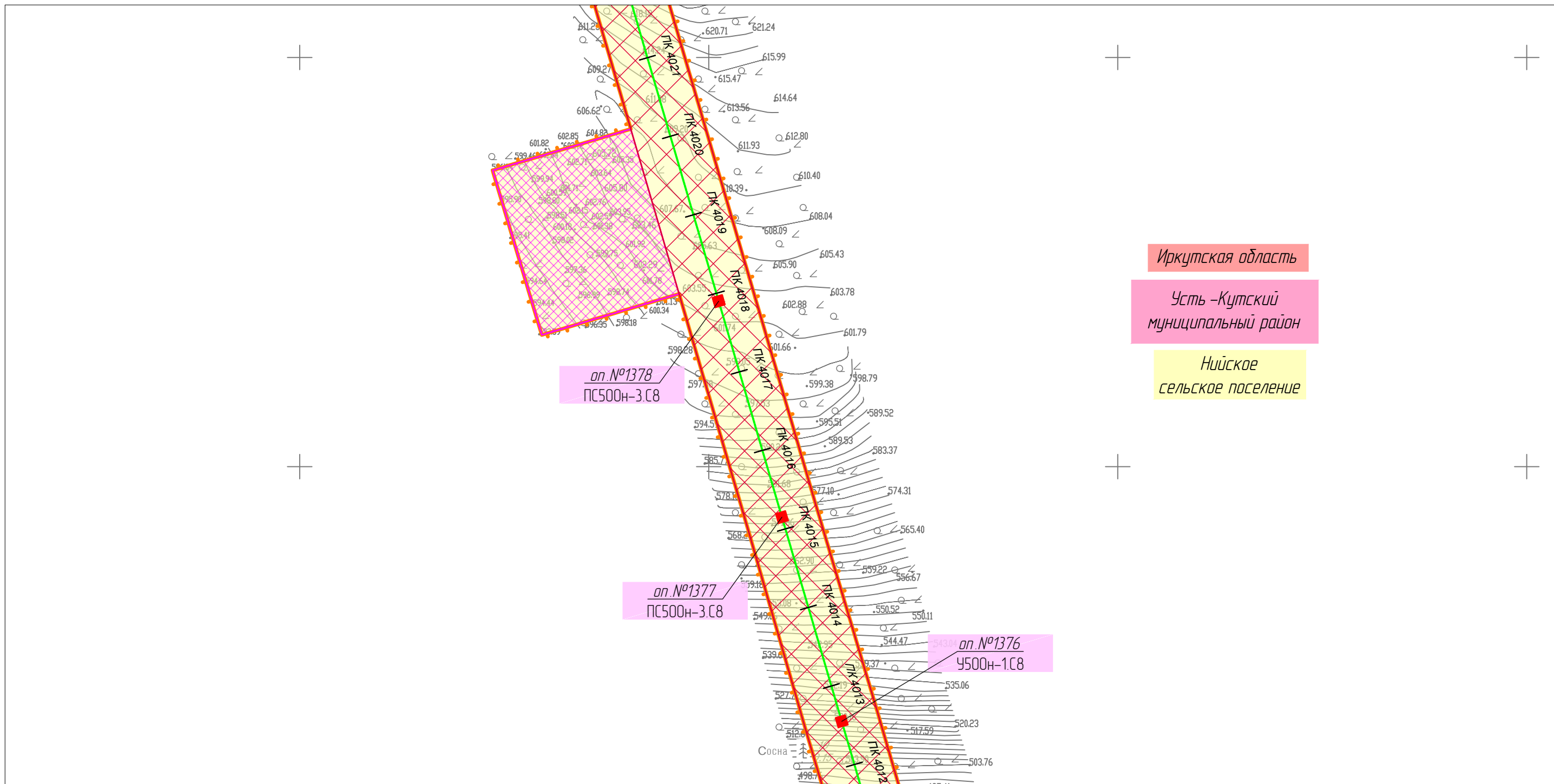
						Иркутская область, Казачинско-Ленский район, Киренский район, Усть-Кутский район			
						Документация по планировке территории для размещения объектов энергетики федерального значения «ВЛ 500 кВ Нижнеангарская - Усть-Кут №2»			
Изм.	Кол.уч.	Лист	№ док.	Подп.	Дата	Материалы по обоснованию проекта планировки территории. Графическая часть.	Стадия	Лист	Листов
Разработчик	Мароховский А.А.			<i>Мароховский</i>	08.22		ППТ- 4.6	277	318
Разработчик	Тимергалиева А.И.			<i>Тимергалиева</i>	08.22				
Разработчик	Журавлева А.В.			<i>Журавлева</i>	08.22				
Н. контр.	Алешина А.М.			<i>Алешина</i>	08.22				
Нач. отд.	Гнетова Н.Ю.			<i>Гнетова</i>	08.22	Схема конструктивных и планировочных решений. М 1:5000	 ООО НПО "Инжгеопроект" 109052, г. Москва, Рязанский проспект, д.2 стр.49		


Схема конструктивных и планировочных решений.



Линия совмещения с Листом 279

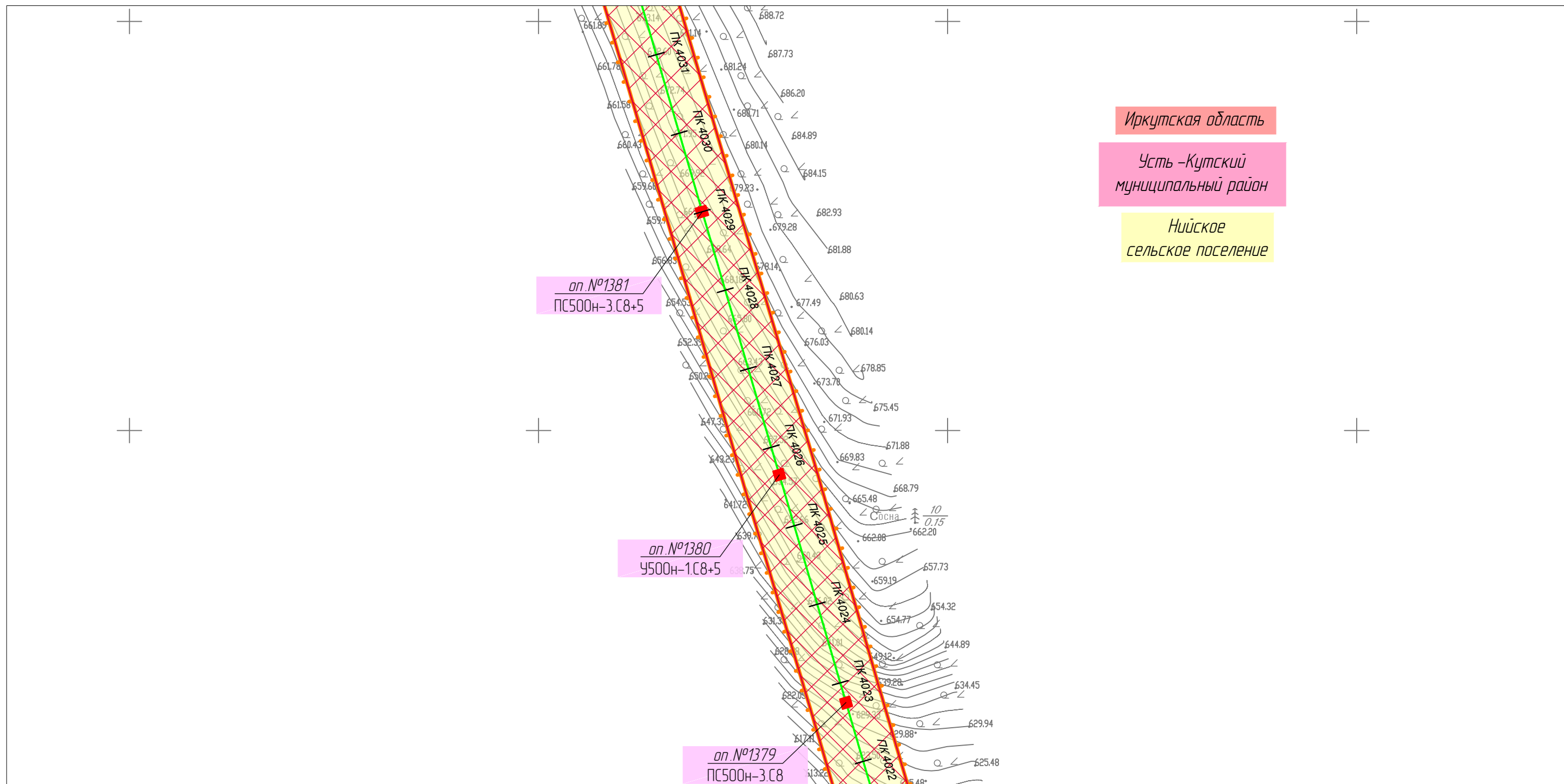


Линия совмещения с Листом 277

						Иркутская область, Казачинско-Ленский район, Киренский район, Усть-Кутский район			
						Документация по планировке территории для размещения объектов энергетики федерального значения «ВЛ 500 кВ Нижнеангарская - Усть-Кут №2»			
Изм.	Кол.уч.	Лист	№ док.	Подп.	Дата	Материалы по обоснованию проекта планировки территории. Графическая часть.	Стадия	Лист	Листов
Разработчик	Мароховский А.А.			<i>Мароховский</i>	08.22		ППТ- 4.6	278	318
Разработчик	Тимергалиева А.И.			<i>Тимергалиева</i>	08.22				
Разработчик	Журавлева А.В.			<i>Журавлева</i>	08.22				
Н. контр.	Алешина А.М.			<i>Алешина</i>	08.22				
Нач. отд.	Гнетова Н.Ю.			<i>Гнетова</i>	08.22	Схема конструктивных и планировочных решений. М 1:5000	 ООО НПО "Инжгеопроект" 109052, г. Москва, Рязанский проспект, д.2 стр.49		



Линия совмещения с Листом 280



Иркутская область
Усть-Кутский
муниципальный район
Нийское
сельское поселение

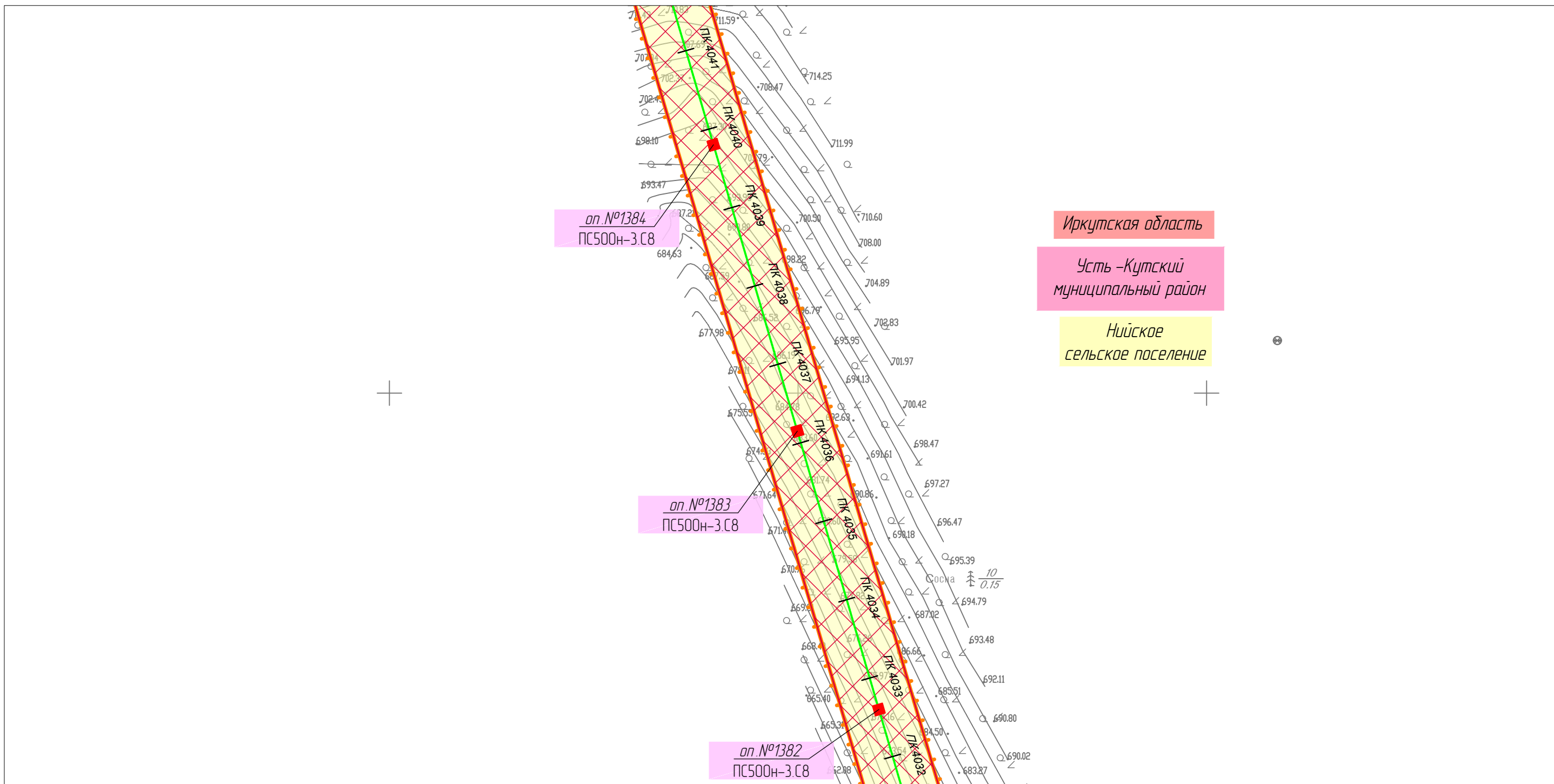
Линия совмещения с Листом 278

						Иркутская область, Казачинско-Ленский район, Киренский район, Усть-Кутский район			
						Документация по планировке территории для размещения объектов энергетики федерального значения «ВЛ 500 кВ Нижнеангарская - Усть-Кут №2»			
Изм.	Кол.уч.	Лист	№ док.	Подп.	Дата	Материалы по обоснованию проекта планировки территории. Графическая часть.	Стадия	Лист	Листов
Разработчик	Мароховский А.А.			<i>Мароховский</i>	08.22		ППТ- 4.6	279	318
Разработчик	Тимергалиева А.И.			<i>Тимергалиева</i>	08.22				
Разработчик	Журавлева А.В.			<i>Журавлева</i>	08.22				
Н. контр.	Алешина А.М.			<i>Алешина</i>	08.22				
Нач. отд.	Гнетова Н.Ю.			<i>Гнетова</i>	08.22	Схема конструктивных и планировочных решений. М 1:5000	 ООО НПО "Инжгеопроект" 109052, г. Москва, Рязанский проспект, д.2 стр.49		

Схема конструктивных и планировочных решений.



Линия совмещения с Листом 281



Иркутская область
Усть-Кутский муниципальный район
Нийское сельское поселение

Линия совмещения с Листом 279


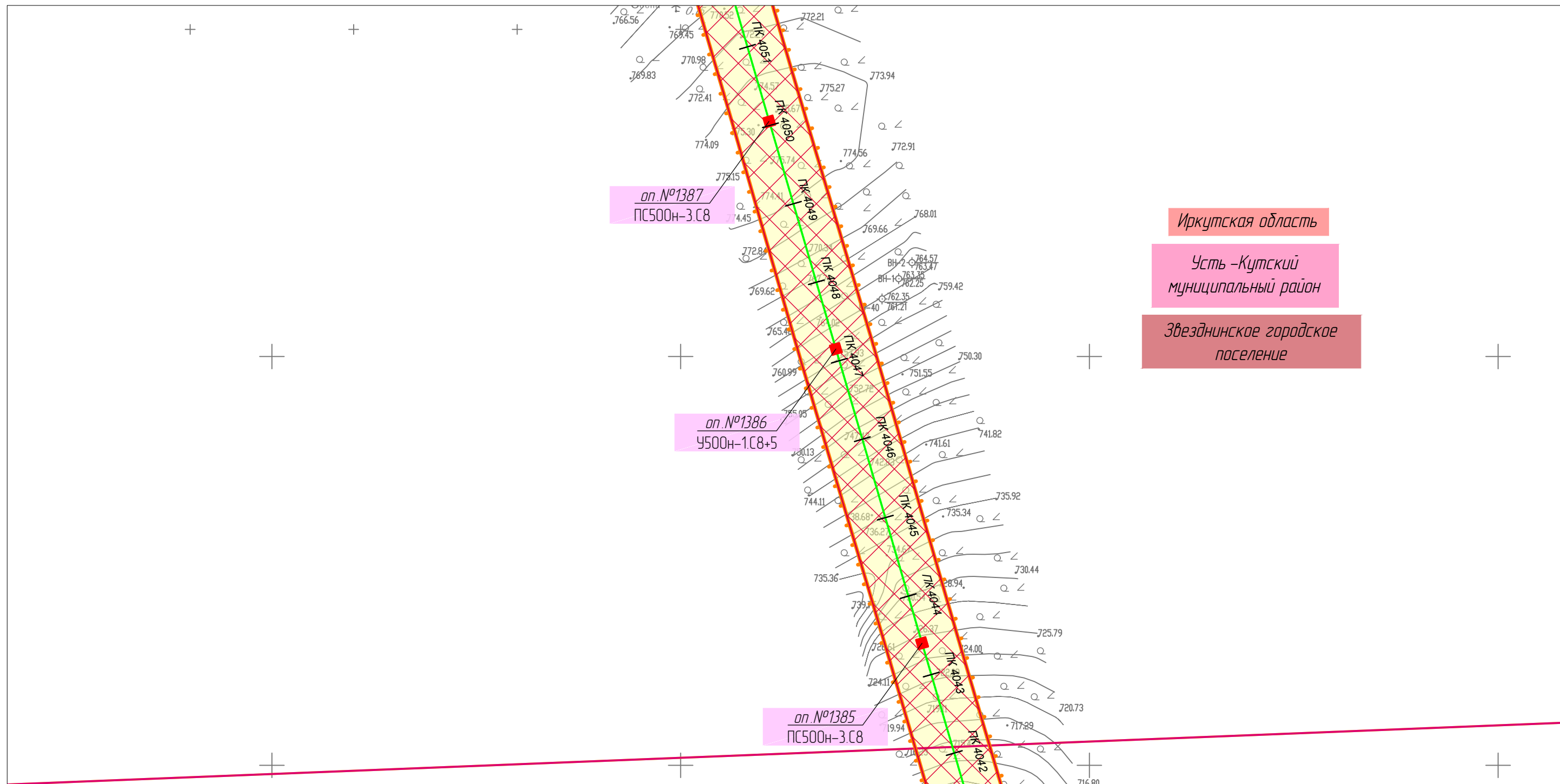
						Иркутская область, Казачинско-Ленский район, Киренский район, Усть-Кутский район			
						Документация по планировке территории для размещения объектов энергетики федерального значения «ВЛ 500 кВ Нижнеангарская - Усть-Кут №2»			
Изм.	Кол.уч.	Лист	№ док.	Подп.	Дата	Материалы по обоснованию проекта планировки территории. Графическая часть.	Стадия	Лист	Листов
Разработчик	Мароховский А.А.			<i>Мароховский</i>	08.22		ППТ- 4.6	280	318
Разработчик	Тимергалиева А.И.			<i>Тимергалиева</i>	08.22				
Разработчик	Журавлева А.В.			<i>Журавлева</i>	08.22				
Н. контр.	Алешина А.М.			<i>Алешина</i>	08.22				
Нач. отд.	Гнетова Н.Ю.			<i>Гнетова</i>	08.22	Схема конструктивных и планировочных решений. М 1:5000	 ООО НПО "Инжгеопроект" 109052, г. Москва, Рязанский проспект, д.2 стр.49		

Схема конструктивных и планировочных решений.



Линия совмещения с Листом 282



Иркутская область
Усть-Кутский муниципальный район
Звезднинское городское поселение

Линия совмещения с Листом 280


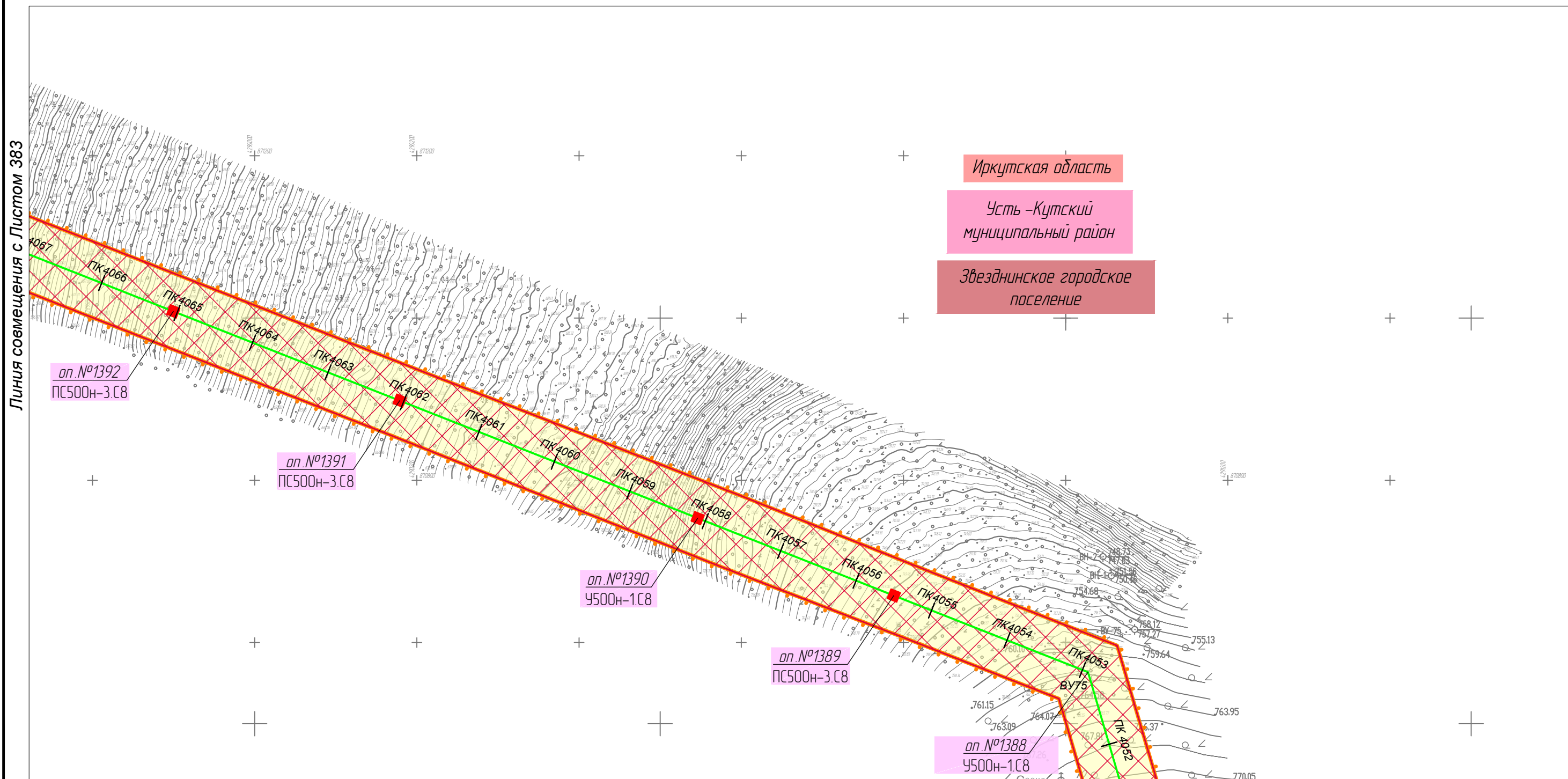
						Иркутская область, Казачинско-Ленский район, Киренский район, Усть-Кутский район			
						Документация по планировке территории для размещения объектов энергетики федерального значения «ВЛ 500 кВ Нижнеангарская - Усть-Кут №2»			
Изм.	Кол.уч.	Лист	№ док.	Подп.	Дата	Материалы по обоснованию проекта планировки территории. Графическая часть.	Стадия	Лист	Листов
Разработчик	Мароховский А.А.			<i>Мароховский</i>	08.22		ППТ- 4.6	281	318
Разработчик	Тимергалиева А.И.			<i>Тимергалиева</i>	08.22				
Разработчик	Журавлева А.В.			<i>Журавлева</i>	08.22				
Н. контр.	Алешина А.М.			<i>Алешина</i>	08.22				
Нач. отд.	Гнетова Н.Ю.			<i>Гнетова</i>	08.22	Схема конструктивных и планировочных решений. М 1:5000	 ООО НПО "Инжгеопроект" 109052, г. Москва, Рязанский проспект, д.2 стр.49		

Схема конструктивных и планировочных решений.



Иркутская область
 Усть-Кутский муниципальный район
 Звезднинское городское поселение

оп. №1392
 ПС500Н-3.С8

оп. №1391
 ПС500Н-3.С8

оп. №1390
 Ч500Н-1.С8

оп. №1389
 ПС500Н-3.С8

оп. №1388
 Ч500Н-1.С8

Линия совмещения с Листом 281


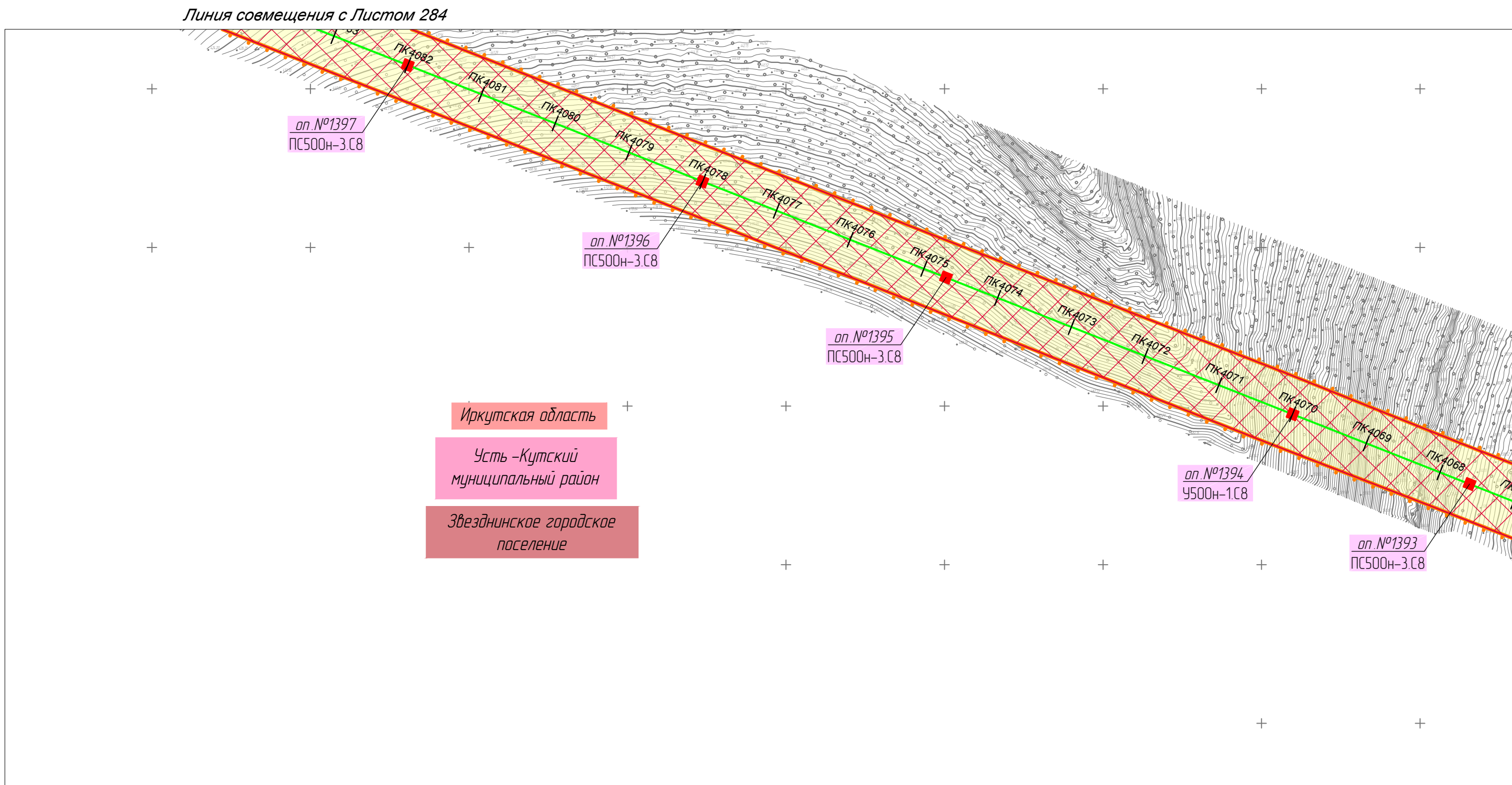
						Иркутская область, Казачинско-Ленский район, Киренский район, Усть-Кутский район			
						Документация по планировке территории для размещения объектов энергетики федерального значения «ВЛ 500 кВ Нижнеангарская - Усть-Кут №2»			
Изм.	Кол.уч.	Лист	№ док.	Подп.	Дата	Материалы по обоснованию проекта планировки территории. Графическая часть.	Стадия	Лист	Листов
Разработчик	Мароховский А.А.			<i>Мароховский</i>	08.22		ППТ- 4.6	282	318
Разработчик	Тимергалиева А.И.			<i>Тимергалиева</i>	08.22				
Разработчик	Журавлева А.В.			<i>Журавлева</i>	08.22				
Н. контр.	Алешина А.М.			<i>Алешина</i>	08.22				
Нач. отд.	Гнетова Н.Ю.			<i>Гнетова</i>	08.22	Схема конструктивных и планировочных решений. М 1:5000	 ООО НПО "Инжгеопроект" 109052, г. Москва, Рязанский проспект, д.2 стр.49		

Схема конструктивных и планировочных решений.



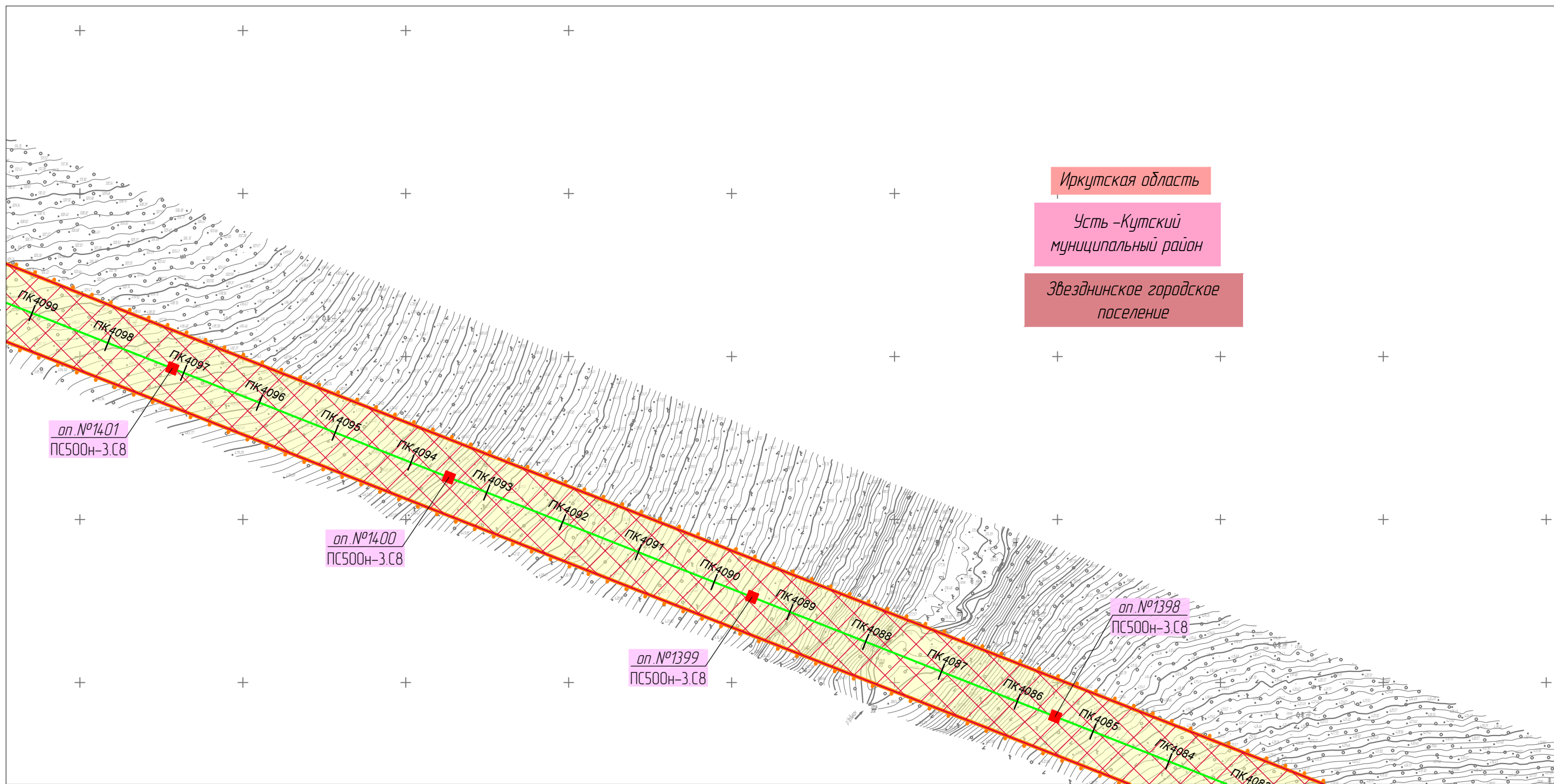
Иркутская область
 Усть-Кутский
 муниципальный район
 Звезднинское городское
 поселение

						Иркутская область, Казачинско-Ленский район, Киренский район, Усть-Кутский район			
						Документация по планировке территории для размещения объектов энергетики федерального значения «ВЛ 500 кВ Нижнеангарская - Усть-Кут №2»			
Изм.	Кол.уч.	Лист	№ док.	Подп.	Дата	Материалы по обоснованию проекта планировки территории. Графическая часть.	Стадия	Лист	Листов
Разработчик	Мароховский А.А.			<i>Мароховский</i>	08.22		ППТ- 4.6	283	318
Разработчик	Тимергалиева А.И.			<i>Тимергалиева</i>	08.22				
Разработчик	Журавлева А.В.			<i>Журавлева</i>	08.22				
Н. контр.	Алешина А.М.			<i>Алешина</i>	08.22				
Нач. отд.	Гнетова Н.Ю.			<i>Гнетова</i>	08.22	Схема конструктивных и планировочных решений. М 1:5000	 ООО НПО "Инжгеопроект" 109052, г. Москва, Рязанский проспект, д.2 стр.49		

Схема конструктивных и планировочных решений.



Линия совмещения с Листом 285




Иркутская область

Усть-Кутский
муниципальный район

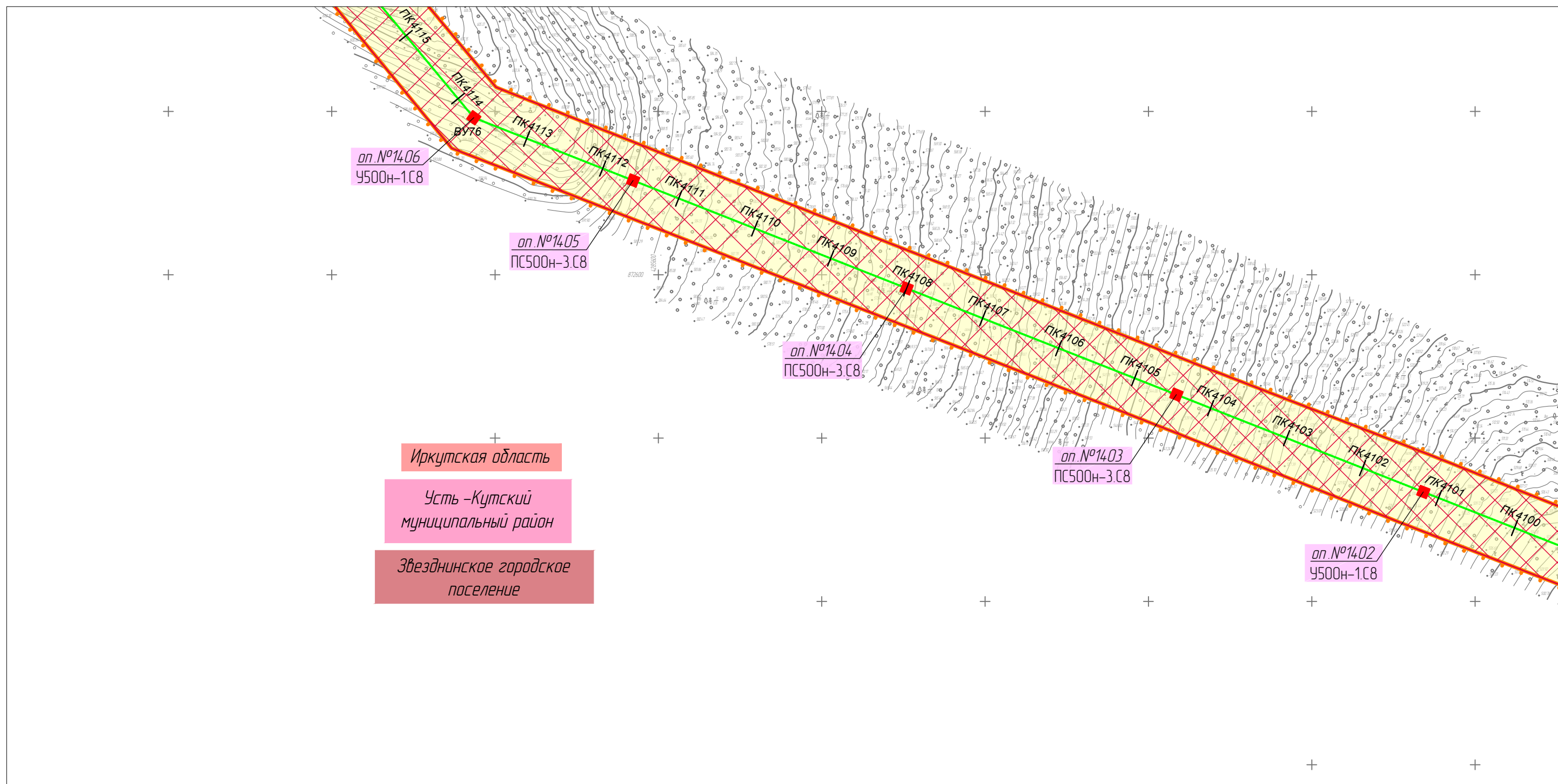
Звезднинское городское
поселение

Линия совмещения с Листом 283

						Иркутская область, Казачинско-Ленский район, Киренский район, Усть-Кутский район			
						Документация по планировке территории для размещения объектов энергетики федерального значения «ВЛ 500 кВ Нижнеангарская - Усть-Кут №2»			
Изм.	Кол.уч.	Лист	№ док.	Подп.	Дата	Материалы по обоснованию проекта планировки территории. Графическая часть.	Стадия	Лист	Листов
Разработчик	Мароховский А.А.			<i>Мароховский</i>	08.22		ППТ- 4.6	284	318
Разработчик	Тимергалиева А.И.			<i>Тимергалиева</i>	08.22				
Разработчик	Журавлева А.В.			<i>Журавлева</i>	08.22				
Н. контр.	Алешина А.М.			<i>Алешина</i>	08.22				
Нач. отд.	Гнетова Н.Ю.			<i>Гнетова</i>	08.22	Схема конструктивных и планировочных решений. М 1:5000	 ООО НПО "Инжгеопроект" 109052, г. Москва, Рязанский проспект, д.2 стр.49		



Линия совмещения с Листом 286



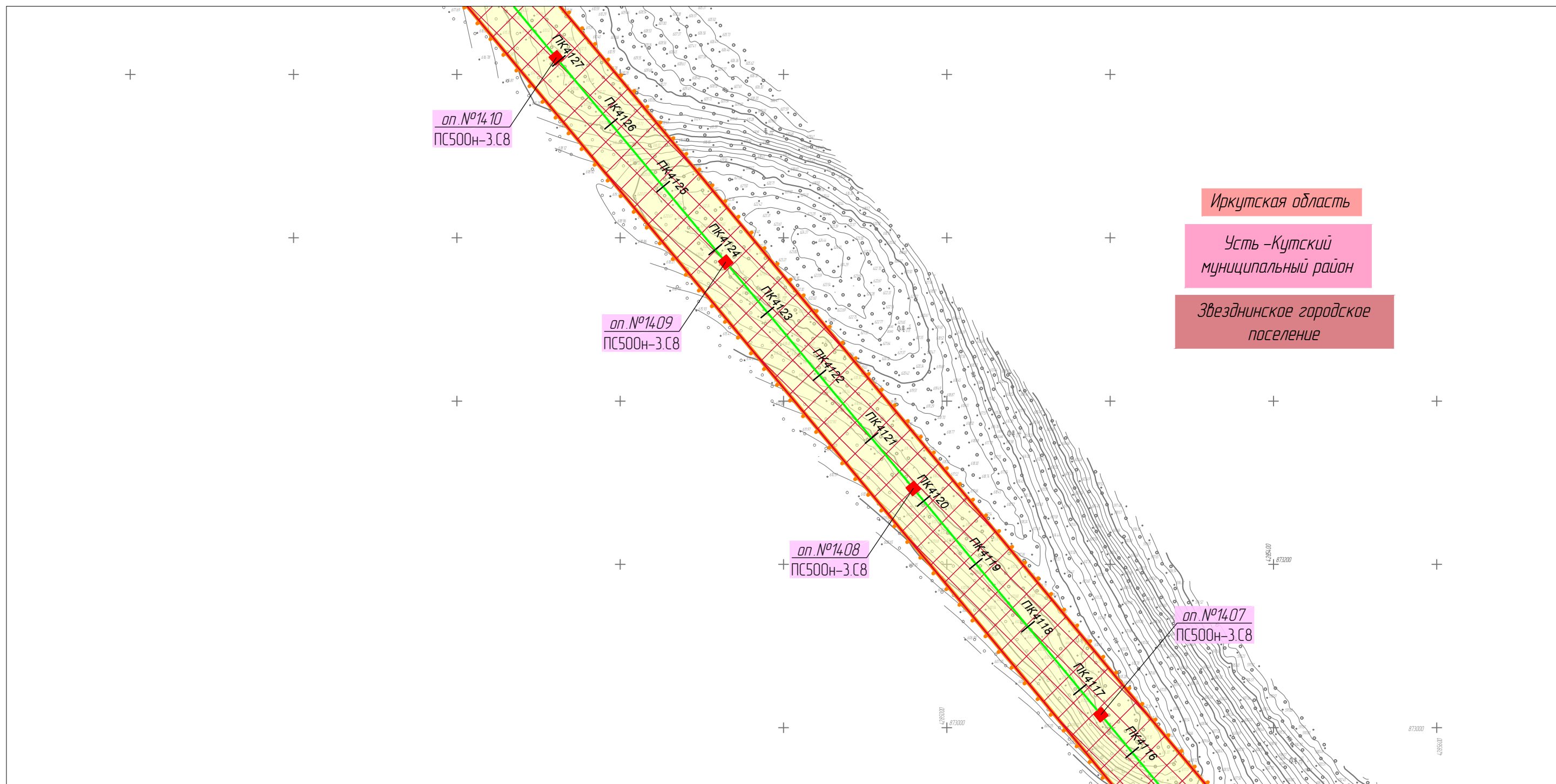
Иркутская область
Усть-Кутский
муниципальный район
Звезднинское городское
поселение

Линия совмещения с Листом 284

						Иркутская область, Казачинско-Ленский район, Киренский район, Усть-Кутский район			
						Документация по планировке территории для размещения объектов энергетики федерального значения «ВЛ 500 кВ Нижнеангарская - Усть-Кут №2»			
Изм.	Кол.уч.	Лист	№ док.	Подп.	Дата	Материалы по обоснованию проекта планировки территории. Графическая часть.	Стадия	Лист	Листов
Разработчик	Мароховский А.А.			<i>Мароховский</i>	08.22		ППТ- 4.6	285	318
Разработчик	Тимергалиева А.И.			<i>Тимергалиева</i>	08.22				
Разработчик	Журавлева А.В.			<i>Журавлева</i>	08.22				
Н. контр.	Алешина А.М.			<i>Алешина</i>	08.22				
Нач. отд.	Гнетова Н.Ю.			<i>Гнетова</i>	08.22	Схема конструктивных и планировочных решений. М 1:5000	 ООО НПО "Инжгеопроект" 109052, г. Москва, Рязанский проспект, д.2 стр.49		



Линия совмещения с Листом 287



Иркутская область
Усть-Кутский муниципальный район
Звезднинское городское поселение


оп. №1410
ПС500н-3.С8

оп. №1409
ПС500н-3.С8

оп. №1408
ПС500н-3.С8

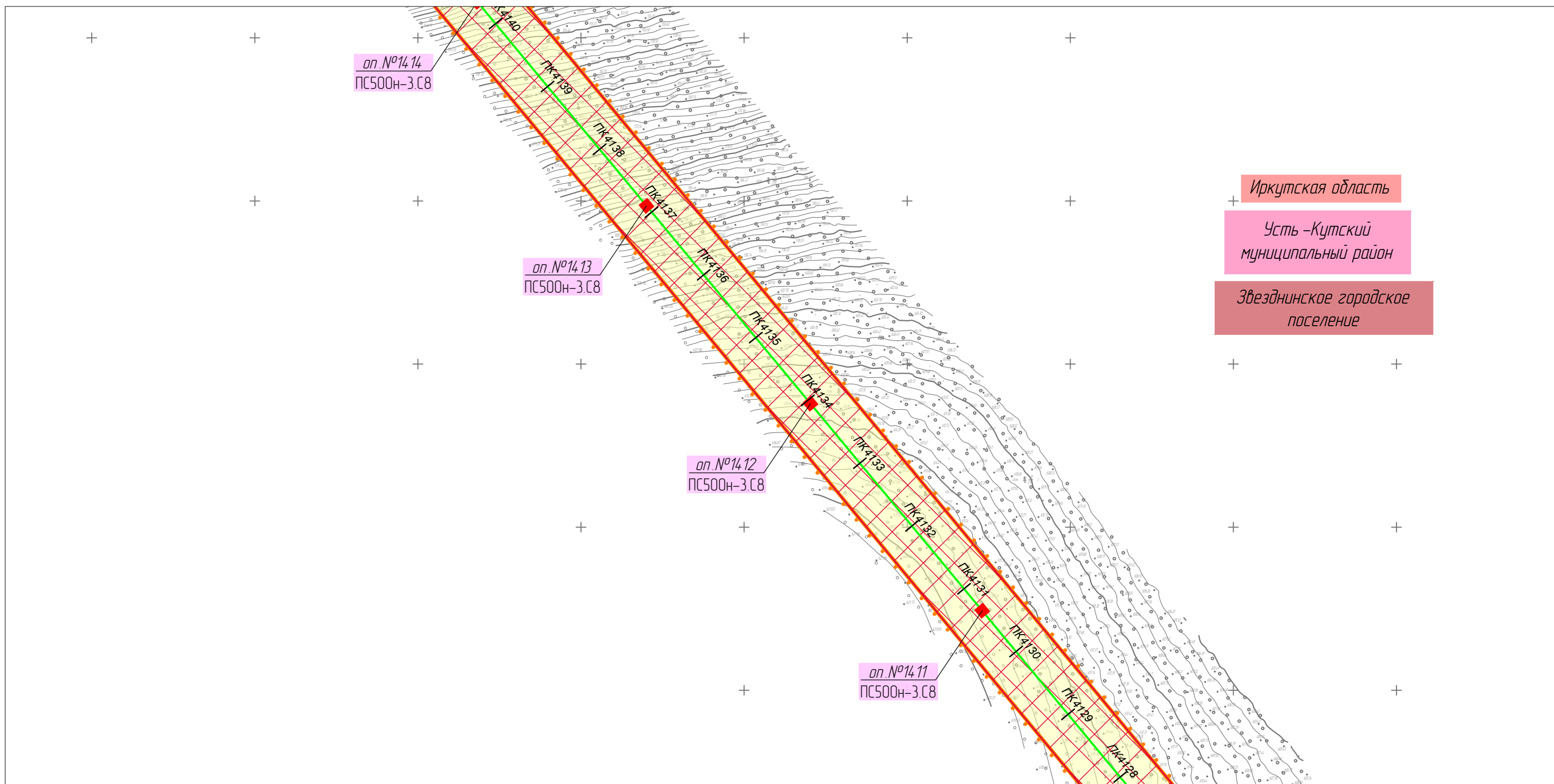
оп. №1407
ПС500н-3.С8

Линия совмещения с Листом 285

						Иркутская область, Казачинско-Ленский район, Киренский район, Усть-Кутский район			
						Документация по планировке территории для размещения объектов энергетики федерального значения «ВЛ 500 кВ Нижнеангарская - Усть-Кут №2»			
Изм.	Кол.уч.	Лист	№ док.	Подп.	Дата	Материалы по обоснованию проекта планировки территории. Графическая часть.	Стадия	Лист	Листов
Разработчик	Мароховский А.А.			<i>Мароховский</i>	08.22		ППТ- 4.6	286	318
Разработчик	Тимергалиева А.И.			<i>Тимергалиева</i>	08.22				
Разработчик	Журавлева А.В.			<i>Журавлева</i>	08.22				
Н. контр.	Алешина А.М.			<i>Алешина</i>	08.22				
Нач. отд.	Гнетова Н.Ю.			<i>Гнетова</i>	08.22	Схема конструктивных и планировочных решений. М 1:5000	 ООО НПО "Инжгеопроект" 109052, г. Москва, Рязанский проспект, д.2 стр.49		




Линия совмещения с Листом 288



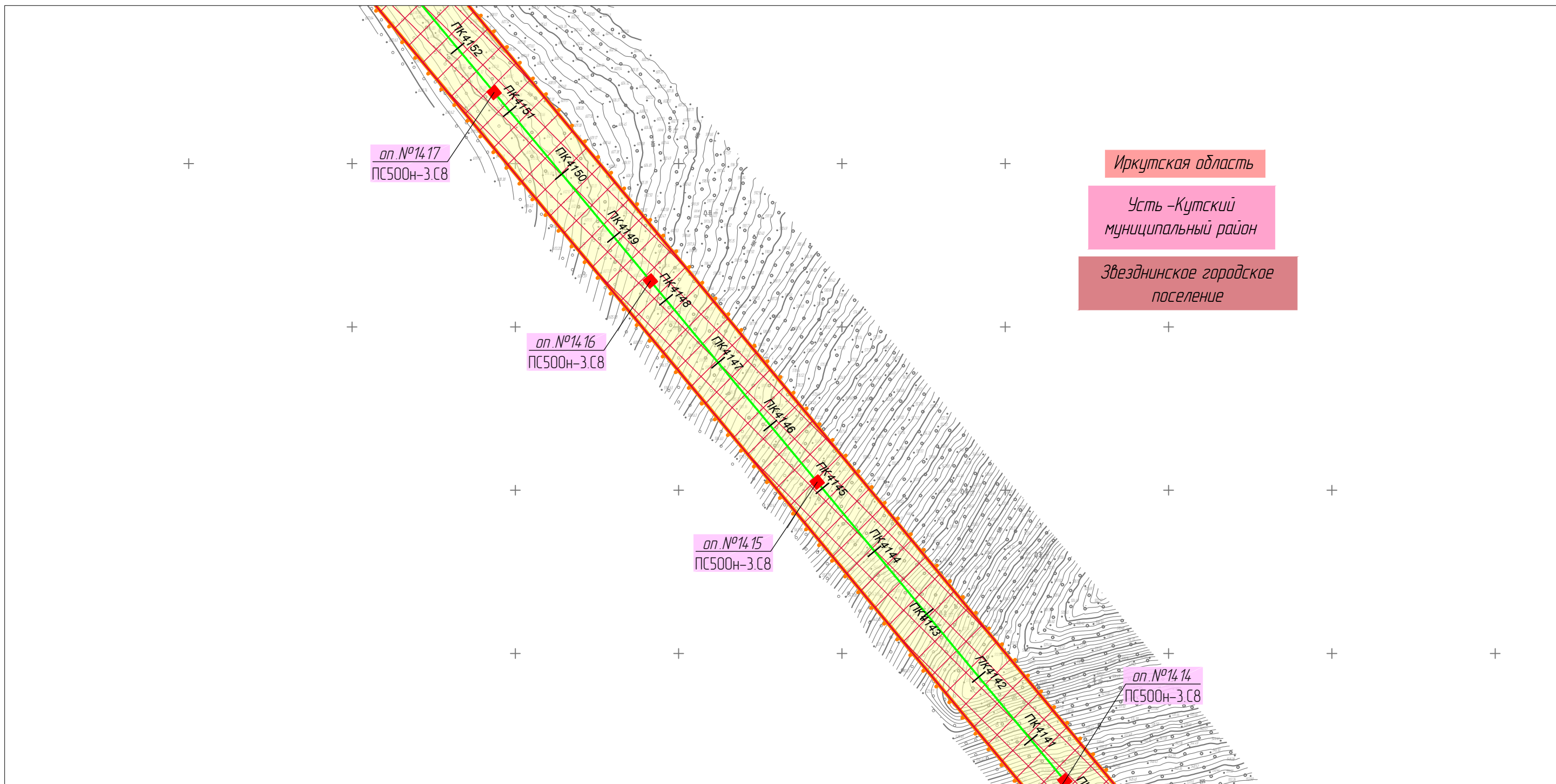
Иркутская область
Усть-Кутский
муниципальный район
Звезднинское городское
поселение

Линия совмещения с Листом 286

						Иркутская область, Казачинско-Ленский район, Киренский район, Усть-Кутский район			
						Документация по планировке территории для размещения объектов энергетики федерального значения «ВЛ 500 кВ Нижнеангарская - Усть-Кут №2»			
Изм.	Кол.уч.	Лист	№ док.	Подп.	Дата	Материалы по обоснованию проекта планировки территории. Графическая часть.	Стадия	Лист	Листов
Разработчик	Мароховский А.А.			<i>Мароховский</i>	08.22		ППТ- 4.6	287	318
Разработчик	Тимергалиева А.И.			<i>Тимергалиева</i>	08.22				
Разработчик	Журавлева А.В.			<i>Журавлева</i>	08.22				
Н. контр.	Алешина А.М.			<i>Алешина</i>	08.22				
Нач. отд.	Гнетова Н.Ю.			<i>Гнетова</i>	08.22	Схема конструктивных и планировочных решений. М 1:5000	 ООО НПО "Инжгеопроект" 109052, г. Москва, Рязанский проспект, д.2 стр.49		



Линия совмещения с Листом 289




Иркутская область

Усть-Кутский
муниципальный район

Звезднинское городское
поселение

Линия совмещения с Листом 287

						Иркутская область, Казачинско-Ленский район, Киренский район, Усть-Кутский район			
						Документация по планировке территории для размещения объектов энергетики федерального значения «ВЛ 500 кВ Нижнеангарская - Усть-Кут №2»			
Изм.	Кол.уч.	Лист	№ док.	Подп.	Дата	Материалы по обоснованию проекта планировки территории. Графическая часть.	Стадия	Лист	Листов
Разработчик	Мароховский А.А.			<i>Мароховский</i>	08.22		ППТ- 4.6	288	318
Разработчик	Тимергалиева А.И.			<i>Тимергалиева</i>	08.22				
Разработчик	Журавлева А.В.			<i>Журавлева</i>	08.22				
Н. контр.	Алешина А.М.			<i>Алешина</i>	08.22				
Нач. отд.	Гнетова Н.Ю.			<i>Гнетова</i>	08.22	Схема конструктивных и планировочных решений. М 1:5000		 ООО НПО "Инжгеопроект" 109052, г. Москва, Рязанский проспект, д.2 стр.49	



Линия совмещения с Листом 290



Усть-Кутский муниципальный район

Звезднинское городское поселение

Линия совмещения с Листом 288


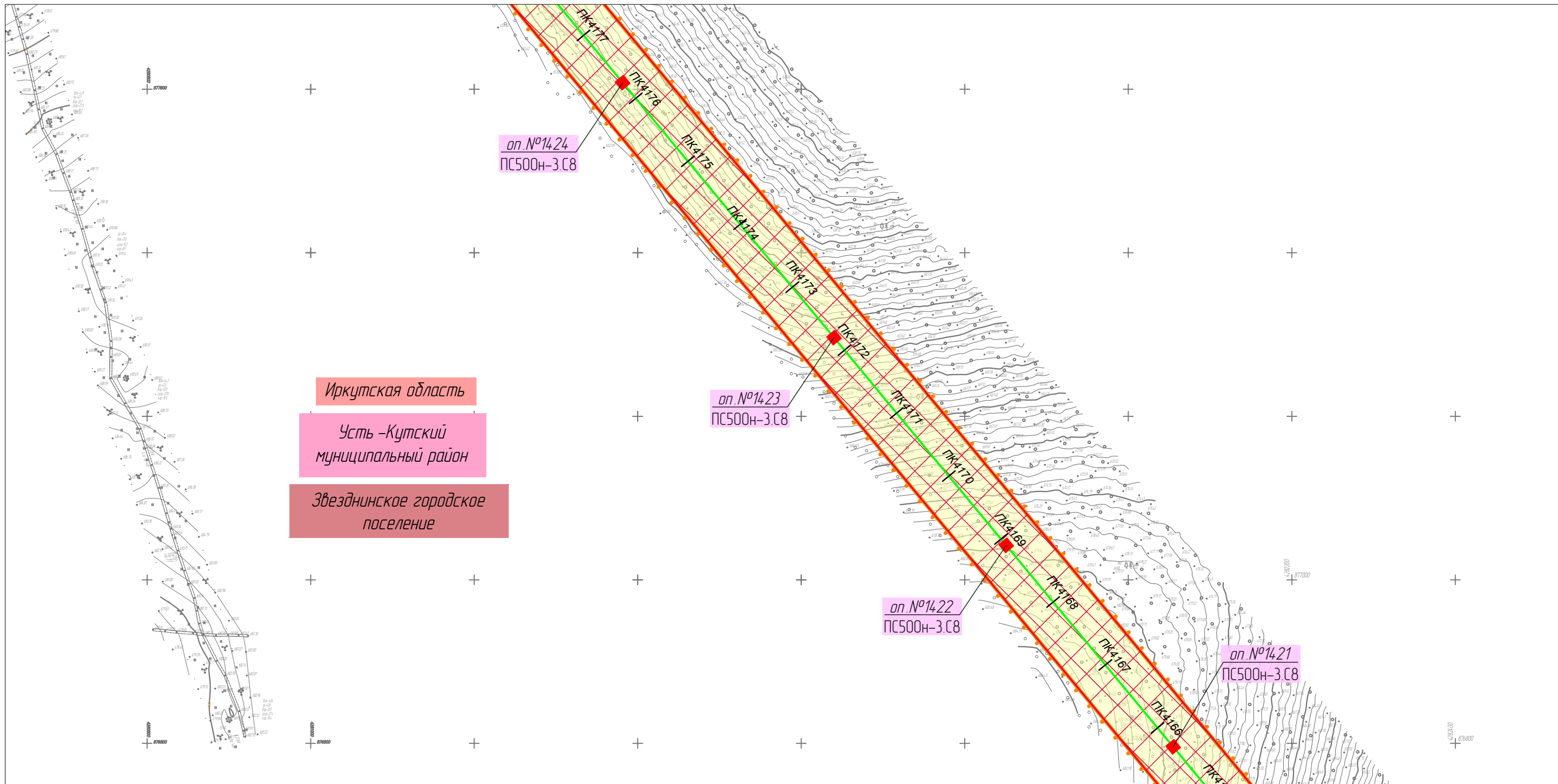
						Иркутская область, Казачинско-Ленский район, Киренский район, Усть-Кутский район			
						Документация по планировке территории для размещения объектов энергетики федерального значения «ВЛ 500 кВ Нижнеангарская - Усть-Кут №2»			
Изм.	Кол.уч.	Лист	№ док.	Подп.	Дата	Материалы по обоснованию проекта планировки территории. Графическая часть.	Стадия	Лист	Листов
Разработчик		Мароховский А.А.		<i>Мароховский</i>	08.22		ППТ- 4.6	289	318
Разработчик		Тимергалиева А.И.		<i>Тимергалиева</i>	08.22				
Разработчик		Журавлева А.В.		<i>Журавлева</i>	08.22				
Н. контр.		Алешина А.М.		<i>Алешина</i>	08.22				
Нач. отд.		Гнетова Н.Ю.		<i>Гнетова</i>	08.22	Схема конструктивных и планировочных решений. М 1:5000		 ООО НПО "Инжгеопроект" 109052, г. Москва, Рязанский проспект, д.2 стр.49	

Схема конструктивных и планировочных решений.



Линия совмещения с Листом 291

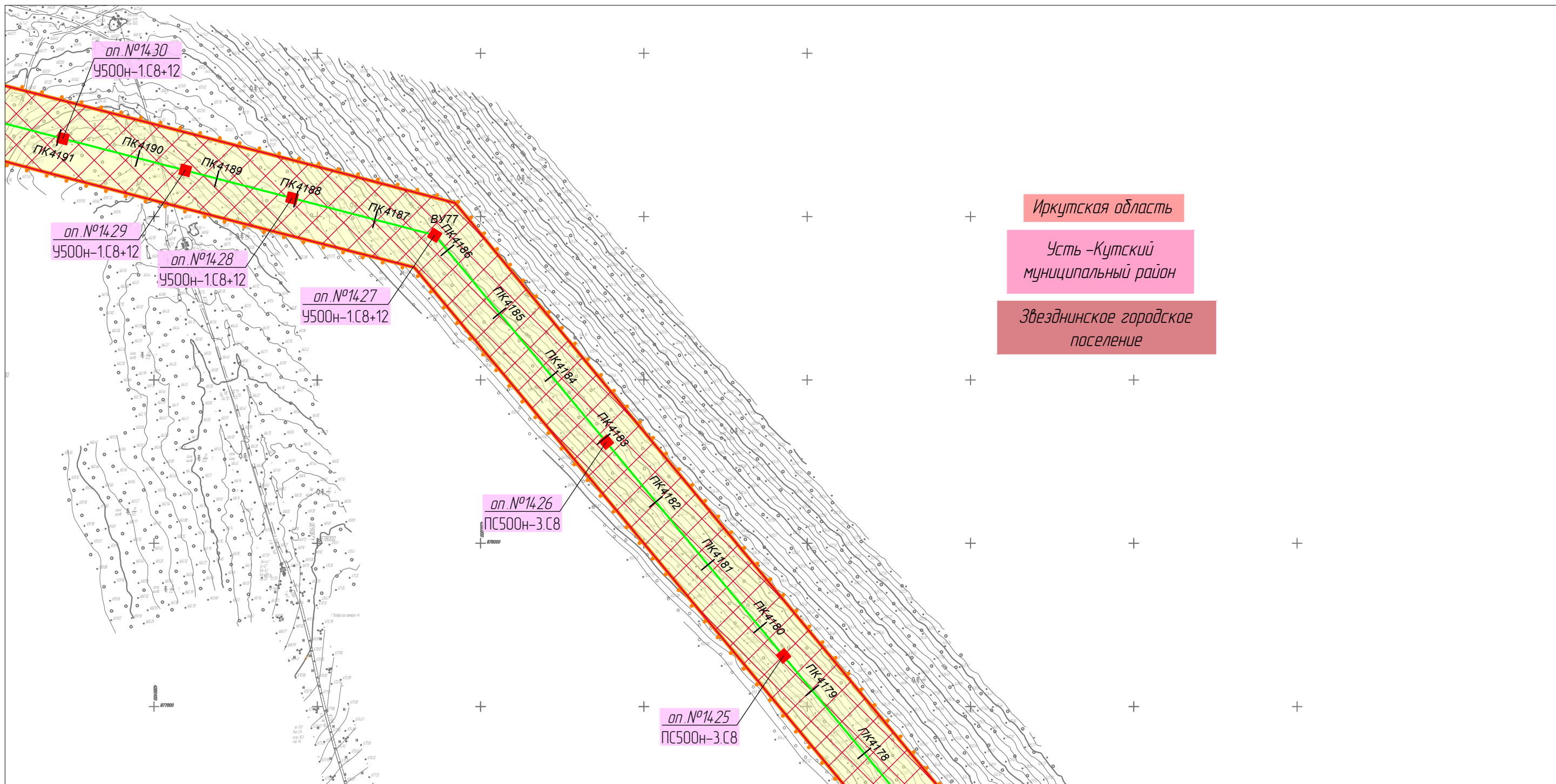


Линия совмещения с Листом 289

						Иркутская область, Казачинско-Ленский район, Киренский район, Усть-Кутский район			
						Документация по планировке территории для размещения объектов энергетики федерального значения «ВЛ 500 кВ Нижнеангарская - Усть-Кут №2»			
Изм.	Кол.уч.	Лист	№ док.	Подп.	Дата	Материалы по обоснованию проекта планировки территории. Графическая часть.	Стадия	Лист	Листов
Разработчик	Мароховский А.А.			<i>Мароховский</i>	08.22		ППТ- 4.6	290	318
Разработчик	Тимергалиева А.И.			<i>Тимергалиева</i>	08.22				
Разработчик	Журавлева А.В.			<i>Журавлева</i>	08.22				
Н. контр.	Алешина А.М.			<i>Алешина</i>	08.22				
Нач. отд.	Гнетова Н.Ю.			<i>Гнетова</i>	08.22	Схема конструктивных и планировочных решений. М 1:5000	ООО НПО "Инжгеопроект" 109052, г. Москва, Рязанский проспект, д.2 стр.49		

Схема конструктивных и планировочных решений.

Линия совмещения с Листом 292



Иркутская область
Усть-Кутский муниципальный район
Звезднинское городское поселение

Линия совмещения с Листом 290


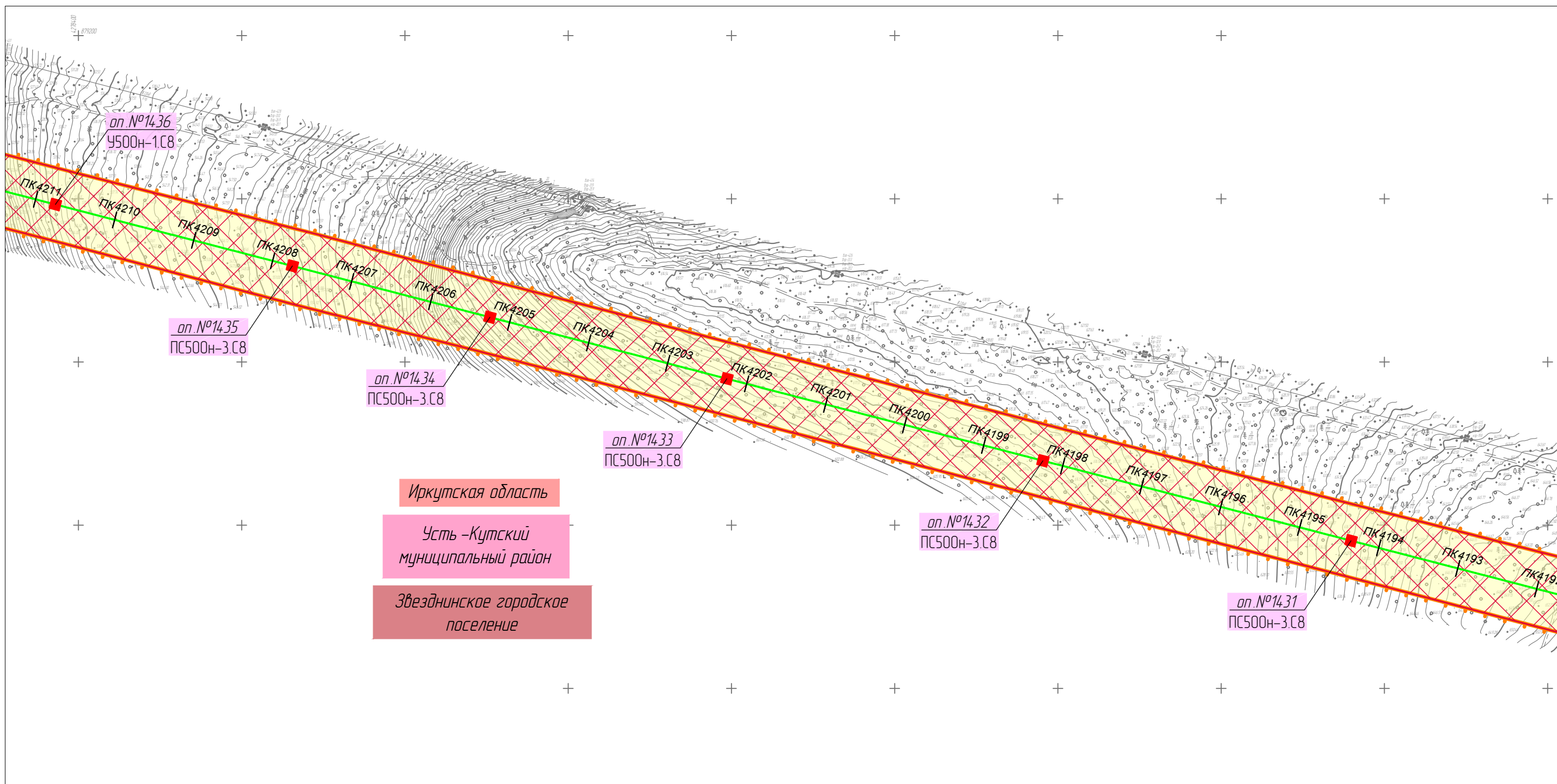
						Иркутская область, Казачинско-Ленский район, Киренский район, Усть-Кутский район			
						Документация по планировке территории для размещения объектов энергетики федерального значения «ВЛ 500 кВ Нижнеангарская - Усть-Кут №2»			
Изм.	Кол.уч.	Лист	№ док.	Подп.	Дата	Материалы по обоснованию проекта планировки территории. Графическая часть.	Стадия	Лист	Листов
Разработчик	Мароховский А.А.			<i>Мароховский</i>	08.22		ППТ- 4.6	291	318
Разработчик	Тимергалиева А.И.			<i>Тимергалиева</i>	08.22				
Разработчик	Журавлева А.В.			<i>Журавлева</i>	08.22				
Н. контр.	Алешина А.М.			<i>Алешина</i>	08.22				
Нач. отд.	Гнетова Н.Ю.			<i>Гнетова</i>	08.22	Схема конструктивных и планировочных решений. М 1:5000		 ООО НПО "Инжгеопроект" 109052, г. Москва, Рязанский проспект, д.2 стр.49	

Схема конструктивных и планировочных решений.

Линия совмещения с Листом 293



Линия совмещения с Листом 291

Иркутская область
Усть-Кутский муниципальный район
Звезднинское городское поселение

оп. №14.36
У500Н-1.С8

оп. №14.35
ПС500Н-3.С8

оп. №14.34
ПС500Н-3.С8

оп. №14.33
ПС500Н-3.С8

оп. №14.32
ПС500Н-3.С8

оп. №14.31
ПС500Н-3.С8


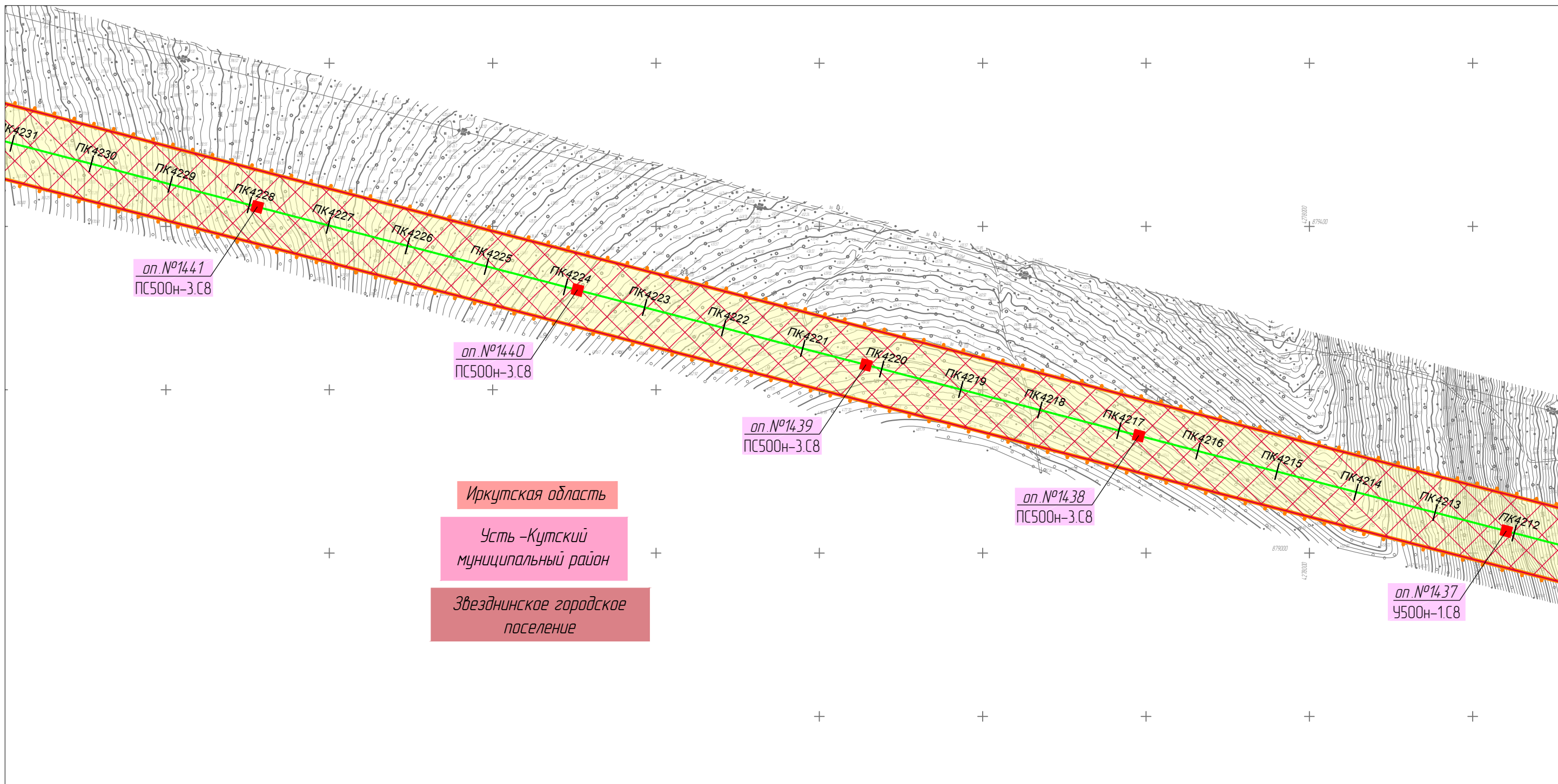
						Иркутская область, Казачинско-Ленский район, Киренский район, Усть-Кутский район			
						Документация по планировке территории для размещения объектов энергетики федерального значения «ВЛ 500 кВ Нижнеангарская - Усть-Кут №2»			
Изм.	Кол.уч.	Лист	№ док.	Подп.	Дата	Материалы по обоснованию проекта планировки территории. Графическая часть.	Стадия	Лист	Листов
Разработчик		Мароховский А.А.		<i>Мароховский</i>	08.22		ППТ- 4.6	292	318
Разработчик		Тимергалиева А.И.		<i>Тимергалиева</i>	08.22				
Разработчик		Журавлева А.В.		<i>Журавлева</i>	08.22				
Н. контр.		Алешина А.М.		<i>Алешина</i>	08.22				
Нач. отд.		Гнетова Н.Ю.		<i>Гнетова</i>	08.22	Схема конструктивных и планировочных решений. М 1:5000	 ООО НПО "Инжгеопроект" 109052, г. Москва, Рязанский проспект, д.2 стр.49		

Схема конструктивных и планировочных решений.



Линия совмещения с Листом 294



Линия совмещения с Листом 292

Иркутская область
Усть-Кутский
муниципальный район
Звезднинское городское
поселение


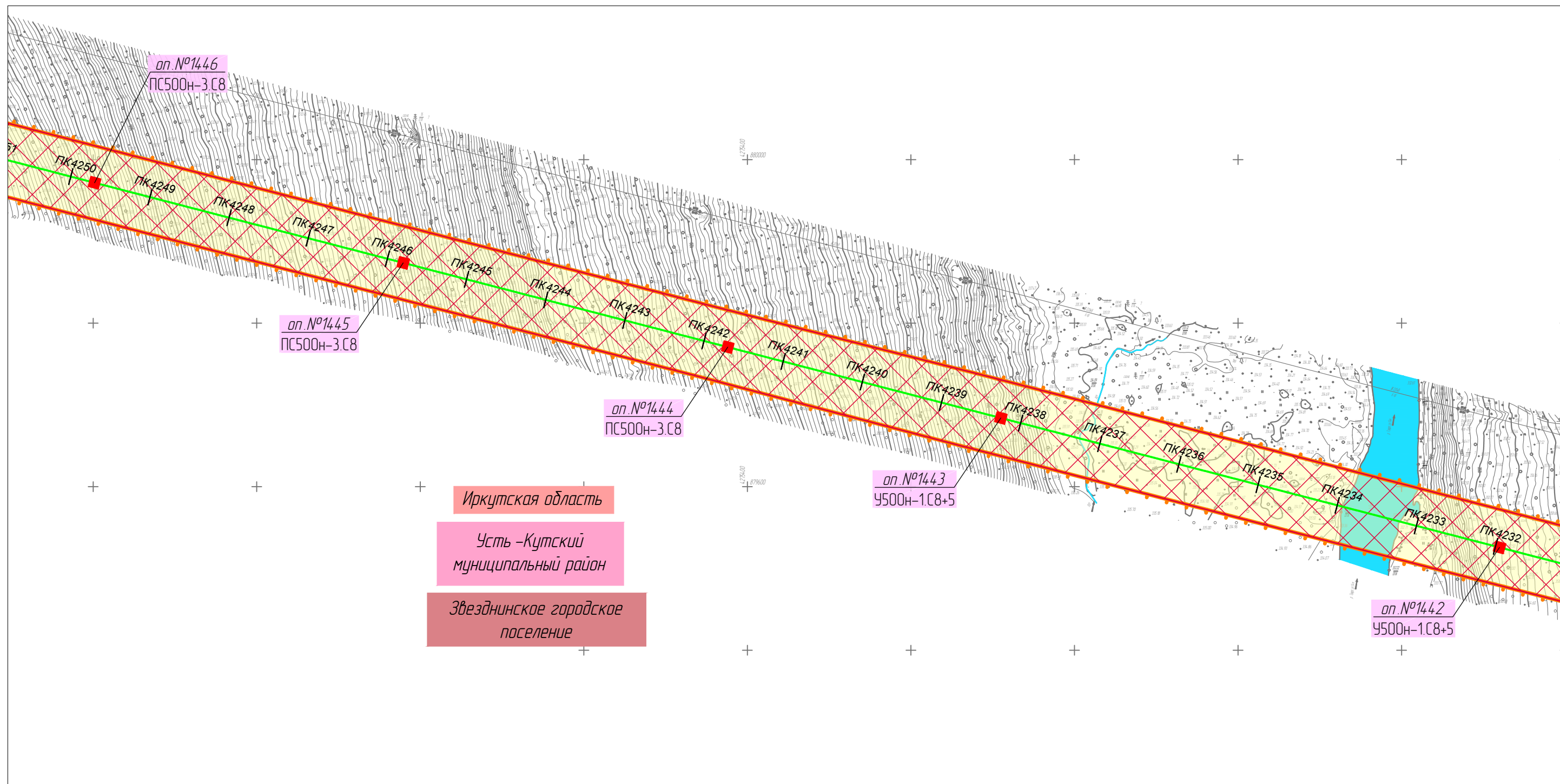
						Иркутская область, Казачинско-Ленский район, Киренский район, Усть-Кутский район			
						Документация по планировке территории для размещения объектов энергетики федерального значения «ВЛ 500 кВ Нижнеангарская - Усть-Кут №2»			
Изм.	Кол.уч.	Лист	№ док.	Подп.	Дата	Материалы по обоснованию проекта планировки территории. Графическая часть.	Стадия	Лист	Листов
Разработчик	Мароховский А.А.			<i>Мароховский</i>	08.22		ППТ- 4.6	293	318
Разработчик	Тимергалиева А.И.			<i>Тимергалиева</i>	08.22				
Разработчик	Журавлева А.В.			<i>Журавлева</i>	08.22				
Н. контр.	Алешина А.М.			<i>Алешина</i>	08.22				
Нач. отд.	Гнетова Н.Ю.			<i>Гнетова</i>	08.22	Схема конструктивных и планировочных решений. М 1:5000		 ООО НПО "Инжгеопроект" 109052, г. Москва, Рязанский проспект, д.2 стр.49	

Схема конструктивных и планировочных решений.



Линия совмещения с Листом 295



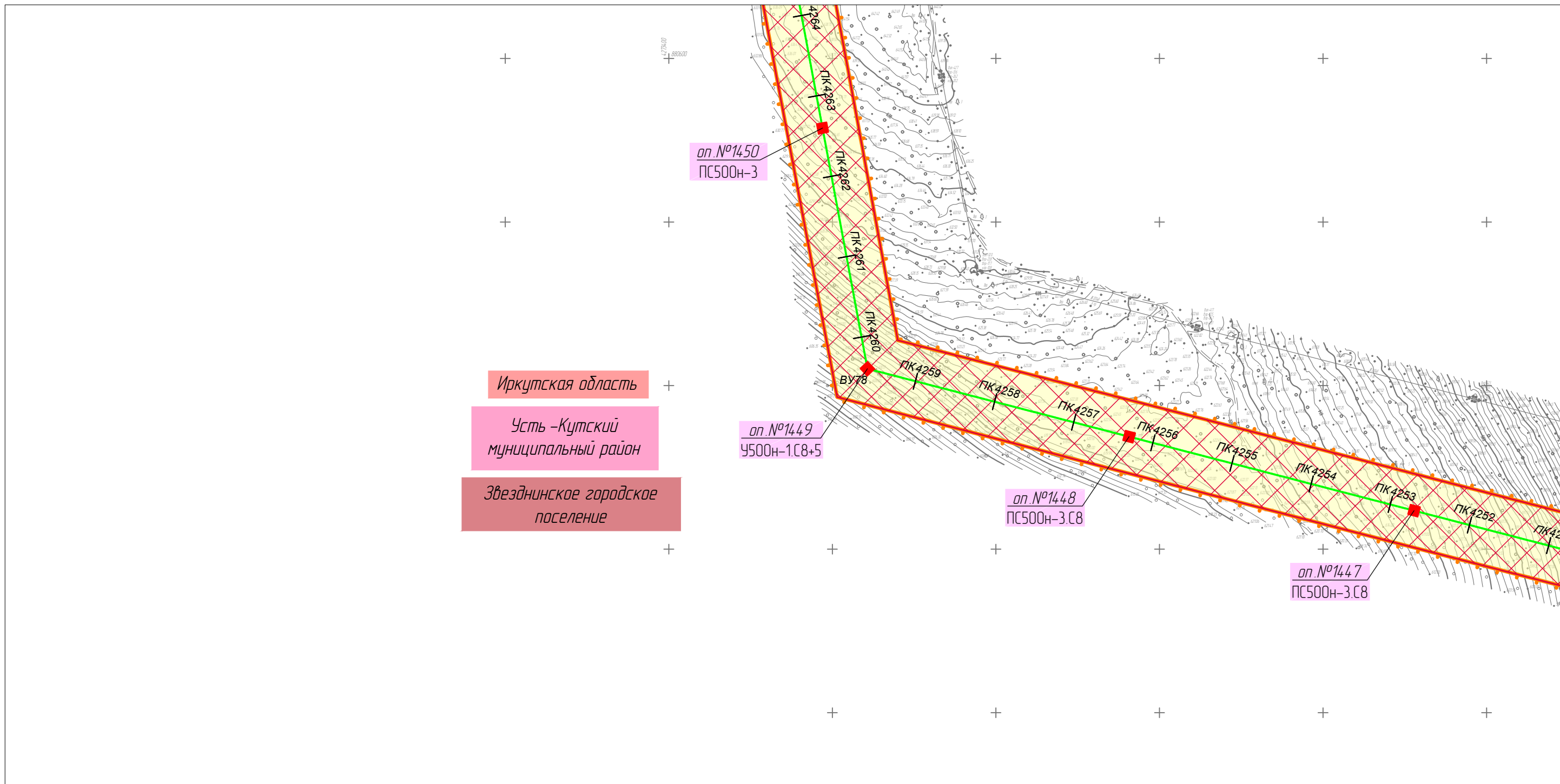
Линия совмещения с Листом 293

Иркутская область
Усть-Кутский
муниципальный район
Звезднинское городское
поселение

						Иркутская область, Казачинско-Ленский район, Киренский район, Усть-Кутский район			
						Документация по планировке территории для размещения объектов энергетики федерального значения «ВЛ 500 кВ Нижнеангарская - Усть-Кут №2»			
Изм.	Кол.уч.	Лист	№ док.	Подп.	Дата	Материалы по обоснованию проекта планировки территории. Графическая часть.	Стадия	Лист	Листов
Разработчик	Марховский А.А.			<i>Марховский</i>	08.22		ППТ- 4.6	294	318
Разработчик	Тимергалиева А.И.			<i>Тимергалиева</i>	08.22				
Разработчик	Журавлева А.В.			<i>Журавлева</i>	08.22				
Н. контр.	Алешина А.М.			<i>Алешина</i>	08.22				
Нач. отд.	Гнетова Н.Ю.			<i>Гнетова</i>	08.22	Схема конструктивных и планировочных решений. М 1:5000	 ООО НПО "Инжгеопроект" 109052, г. Москва, Рязанский проспект, д.2 стр.49		



Линия совмещения с Листом 296



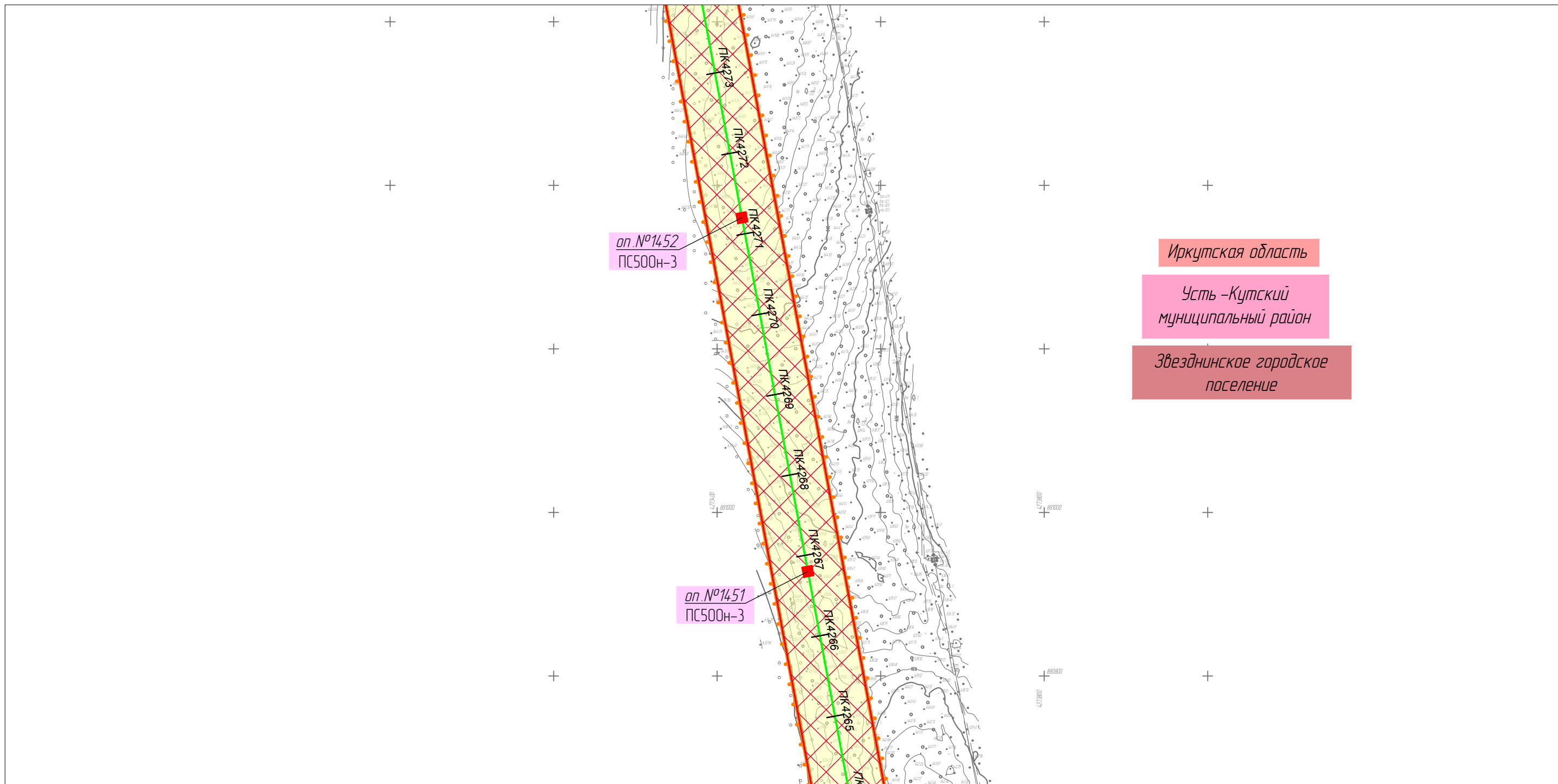
Иркутская область
 Усть-Кутский муниципальный район
 Звезднинское городское поселение

Линия совмещения с Листом 294

						Иркутская область, Казачинско-Ленский район, Киренский район, Усть-Кутский район			
						Документация по планировке территории для размещения объектов энергетики федерального значения «ВЛ 500 кВ Нижнеангарская - Усть-Кут №2»			
Изм.	Кол.уч.	Лист	№ док.	Подп.	Дата	Материалы по обоснованию проекта планировки территории. Графическая часть.	Стадия	Лист	Листов
Разработчик		Мароховский А.А.		<i>Мароховский</i>	08.22		ППТ- 4.6	295	318
Разработчик		Тимергалиева А.И.		<i>Тимергалиева</i>	08.22				
Разработчик		Журавлева А.В.		<i>Журавлева</i>	08.22				
Н. контр.		Алешина А.М.		<i>Алешина</i>	08.22				
Нач. отд.		Гнетова Н.Ю.		<i>Гнетова</i>	08.22	Схема конструктивных и планировочных решений. М 1:5000	 ООО НПО "Инжгеопроект" 109052, г. Москва, Рязанский проспект, д.2 стр.49		




Линия совмещения с Листом 297



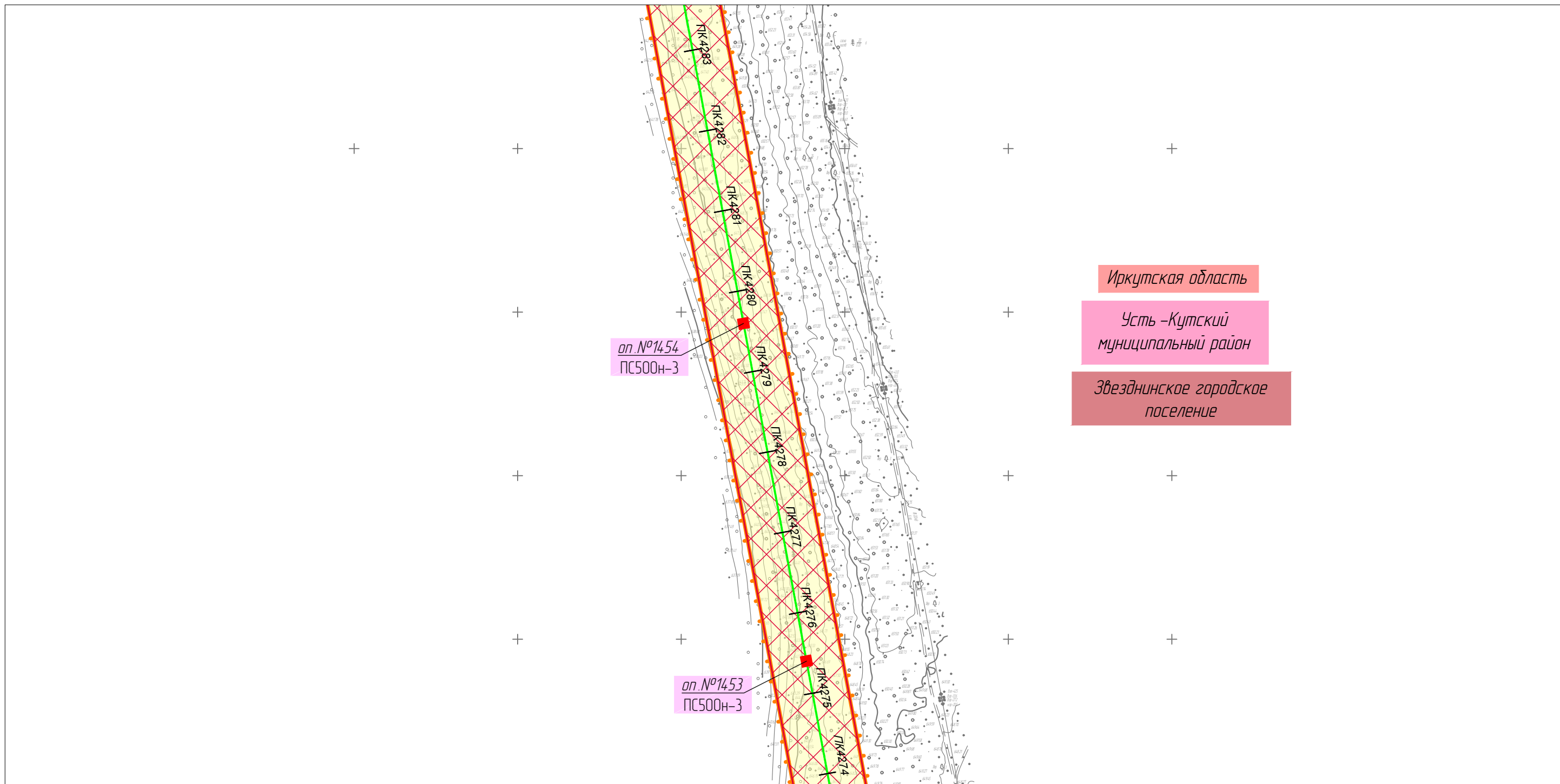
Иркутская область
Усть-Кутский
муниципальный район
Звезднинское городское
поселение

Линия совмещения с Листом 295

						Иркутская область, Казачинско-Ленский район, Киренский район, Усть-Кутский район			
						Документация по планировке территории для размещения объектов энергетики федерального значения «ВЛ 500 кВ Нижнеангарская - Усть-Кут №2»			
Изм.	Кол.уч.	Лист	№ док.	Подп.	Дата	Материалы по обоснованию проекта планировки территории. Графическая часть.	Стадия	Лист	Листов
Разработчик	Мароховский А.А.			<i>Мароховский</i>	08.22		ППТ- 4.6	296	318
Разработчик	Тимергалиева А.И.			<i>Тимергалиева</i>	08.22				
Разработчик	Журавлева А.В.			<i>Журавлева</i>	08.22				
Н. контр.	Алешина А.М.			<i>Алешина</i>	08.22				
Нач. отд.	Гнетова Н.Ю.			<i>Гнетова</i>	08.22	Схема конструктивных и планировочных решений. М 1:5000	 ООО НПО "Инжгеопроект" 109052, г. Москва, Рязанский проспект, д.2 стр.49		



Линия совмещения с Листом 298




Иркутская область

Усть-Кутский
муниципальный район

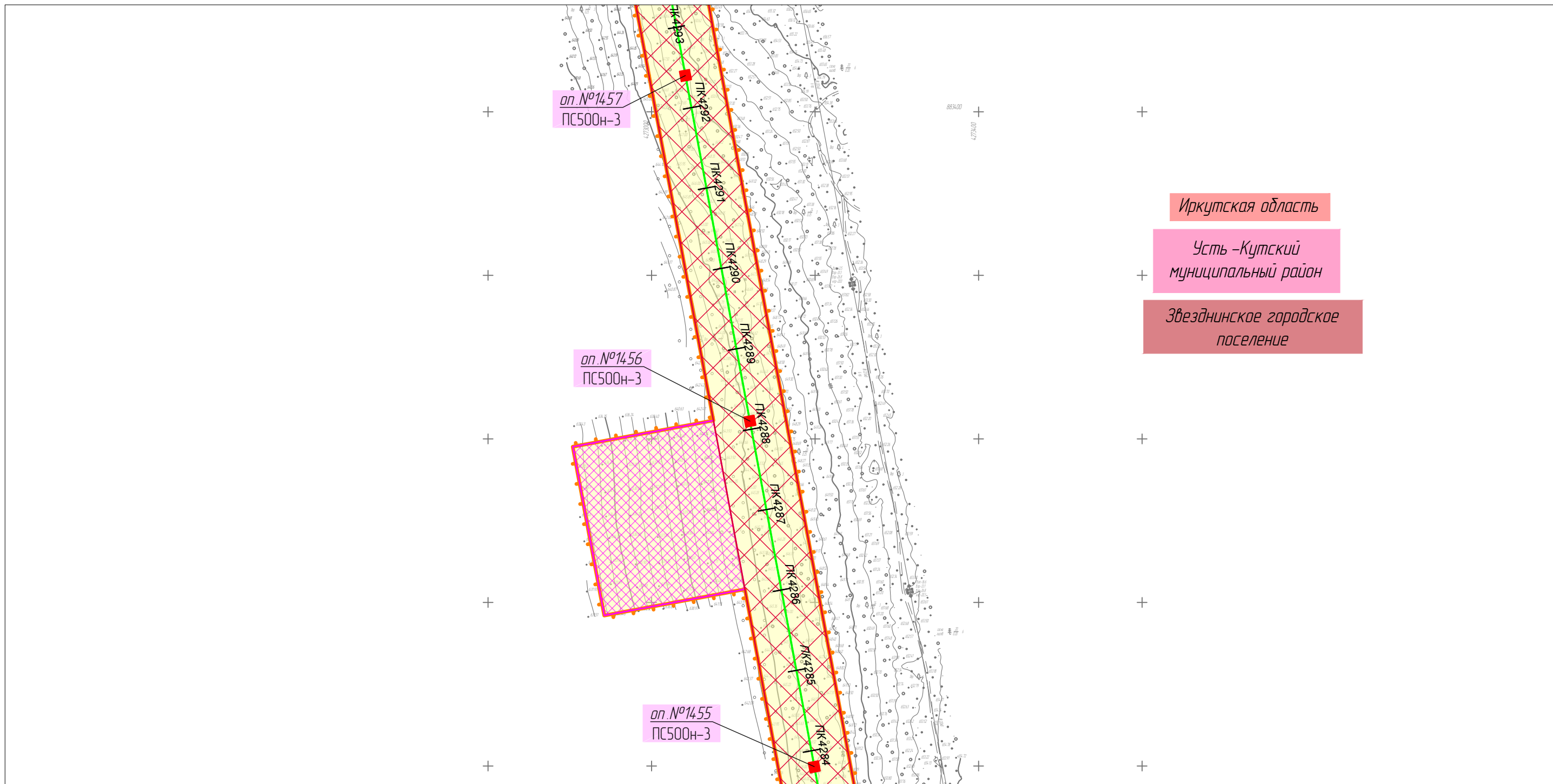
Звезднинское городское
поселение

Линия совмещения с Листом 296

						Иркутская область, Казачинско-Ленский район, Киренский район, Усть-Кутский район			
						Документация по планировке территории для размещения объектов энергетики федерального значения «ВЛ 500 кВ Нижнеангарская - Усть-Кут №2»			
Изм.	Кол.уч.	Лист	№ док.	Подп.	Дата	Материалы по обоснованию проекта планировки территории. Графическая часть.	Стадия	Лист	Листов
Разработчик	Мароховский А.А.			<i>Mar</i>	08.22		ППТ- 4.6	297	318
Разработчик	Тимергалиева А.И.			<i>Tim</i>	08.22				
Разработчик	Журавлева А.В.			<i>Zh</i>	08.22				
Н. контр.	Алешина А.М.			<i>Al</i>	08.22				
Нач. отд.	Гнетова Н.Ю.			<i>Gne</i>	08.22	Схема конструктивных и планировочных решений. М 1:5000	 ООО НПО "Инжгеопроект" 109052, г. Москва, Рязанский проспект, д.2 стр.49		



Линия совмещения с Листом 299



Иркутская область
 Усть-Кутский
 муниципальный район
 Звезднинское городское
 поселение

Линия совмещения с Листом 297


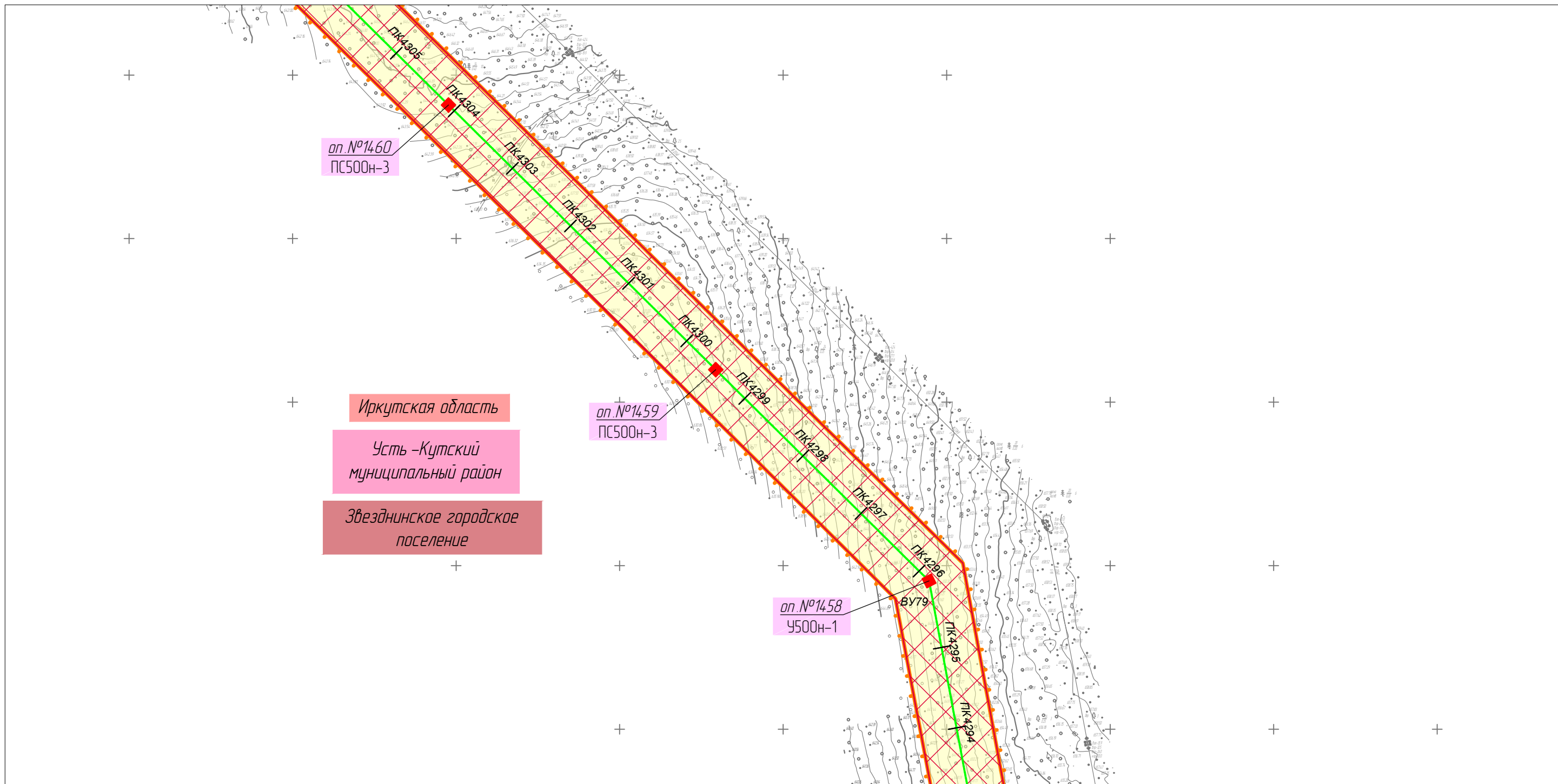
						Иркутская область, Казачинско-Ленский район, Киренский район, Усть-Кутский район			
						Документация по планировке территории для размещения объектов энергетики федерального значения «ВЛ 500 кВ Нижнеангарская - Усть-Кут №2»			
Изм.	Кол.уч.	Лист	№ док.	Подп.	Дата	Материалы по обоснованию проекта планировки территории. Графическая часть.	Стадия	Лист	Листов
Разработчик	Мароховский А.А.			<i>Мароховский</i>	08.22		ППТ- 4.6	298	318
Разработчик	Тимергалиева А.И.			<i>Тимергалиева</i>	08.22				
Разработчик	Журавлева А.В.			<i>Журавлева</i>	08.22				
Н. контр.	Алешина А.М.			<i>Алешина</i>	08.22				
Нач. отд.	Гнетова Н.Ю.			<i>Гнетова</i>	08.22	Схема конструктивных и планировочных решений. М 1:5000		 ООО НПО "Инжгеопроект" 109052, г. Москва, Рязанский проспект, д.2 стр.49	


Схема конструктивных и планировочных решений.



Линия совмещения с Листом 300

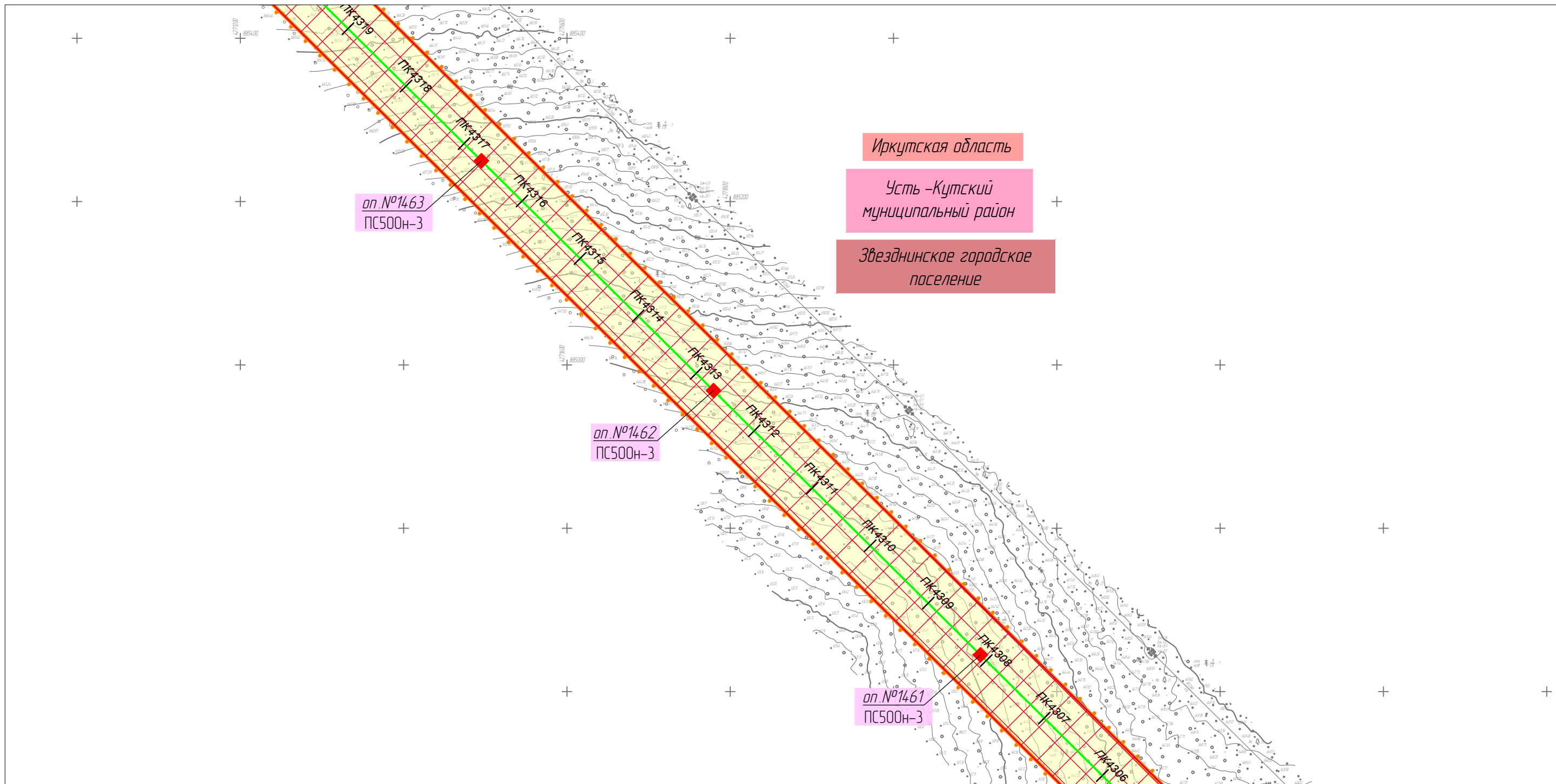


Линия совмещения с Листом 298


						Иркутская область, Казачинско-Ленский район, Киренский район, Усть-Кутский район			
						Документация по планировке территории для размещения объектов энергетики федерального значения «ВЛ 500 кВ Нижнеангарская - Усть-Кут №2»			
Изм.	Кол.уч.	Лист	№ док.	Подп.	Дата	Материалы по обоснованию проекта планировки территории. Графическая часть.	Стадия	Лист	Листов
Разработчик	Мароховский А.А.			<i>Мароховский</i>	08.22		ППТ- 4.6	299	318
Разработчик	Тимергалиева А.И.			<i>Тимергалиева</i>	08.22				
Разработчик	Журавлева А.В.			<i>Журавлева</i>	08.22				
Н. контр.	Алешина А.М.			<i>Алешина</i>	08.22				
Нач. отд.	Гнетова Н.Ю.			<i>Гнетова</i>	08.22	Схема конструктивных и планировочных решений. М 1:5000		 ООО НПО "Инжгеопроект" 109052, г. Москва, Рязанский проспект, д.2 стр.49	



Линия совмещения с Листом 301

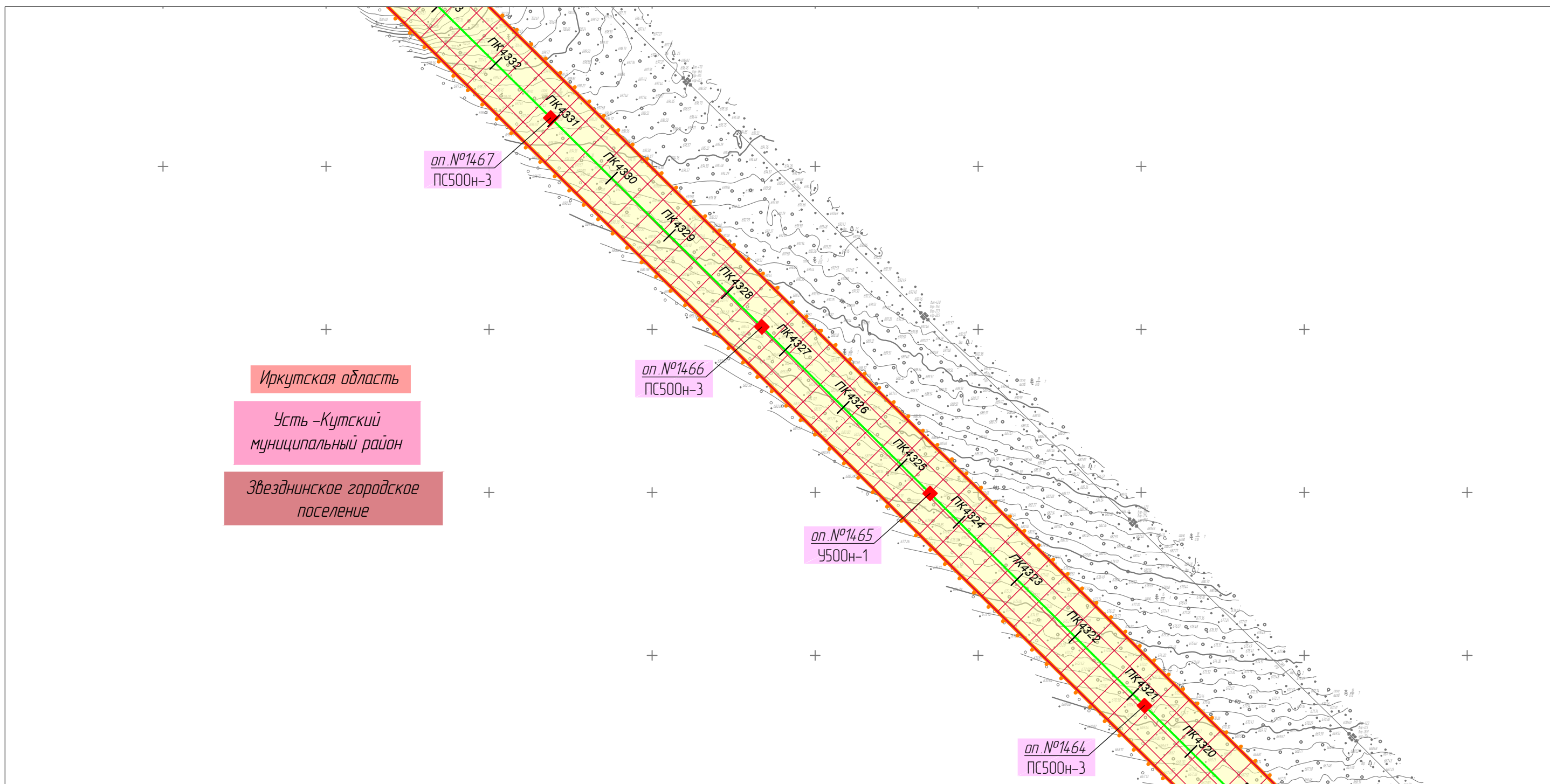


Линия совмещения с Листом 299

						Иркутская область, Казачинско-Ленский район, Киренский район, Усть-Кутский район			
						Документация по планировке территории для размещения объектов энергетики федерального значения «ВЛ 500 кВ Нижнеангарская - Усть-Кут №2»			
Изм.	Кол.уч.	Лист	№ док.	Подп.	Дата	Материалы по обоснованию проекта планировки территории. Графическая часть.	Стадия	Лист	Листов
Разработчик	Мароховский А.А.			<i>Мароховский</i>	08.22		ППТ- 4.6	300	318
Разработчик	Тимергалиева А.И.			<i>Тимергалиева</i>	08.22				
Разработчик	Журавлева А.В.			<i>Журавлева</i>	08.22				
Н. контр.	Алешина А.М.			<i>Алешина</i>	08.22				
Нач. отд.	Гнетова Н.Ю.			<i>Гнетова</i>	08.22	Схема конструктивных и планировочных решений. М 1:5000	 ООО НПО "Инжгеопроект" 109052, г. Москва, Рязанский проспект, д.2 стр.49		



Линия совмещения с Листом 302



Иркутская область
Усть-Кутский
муниципальный район
Звезднинское городское
поселение

Линия совмещения с Листом 300


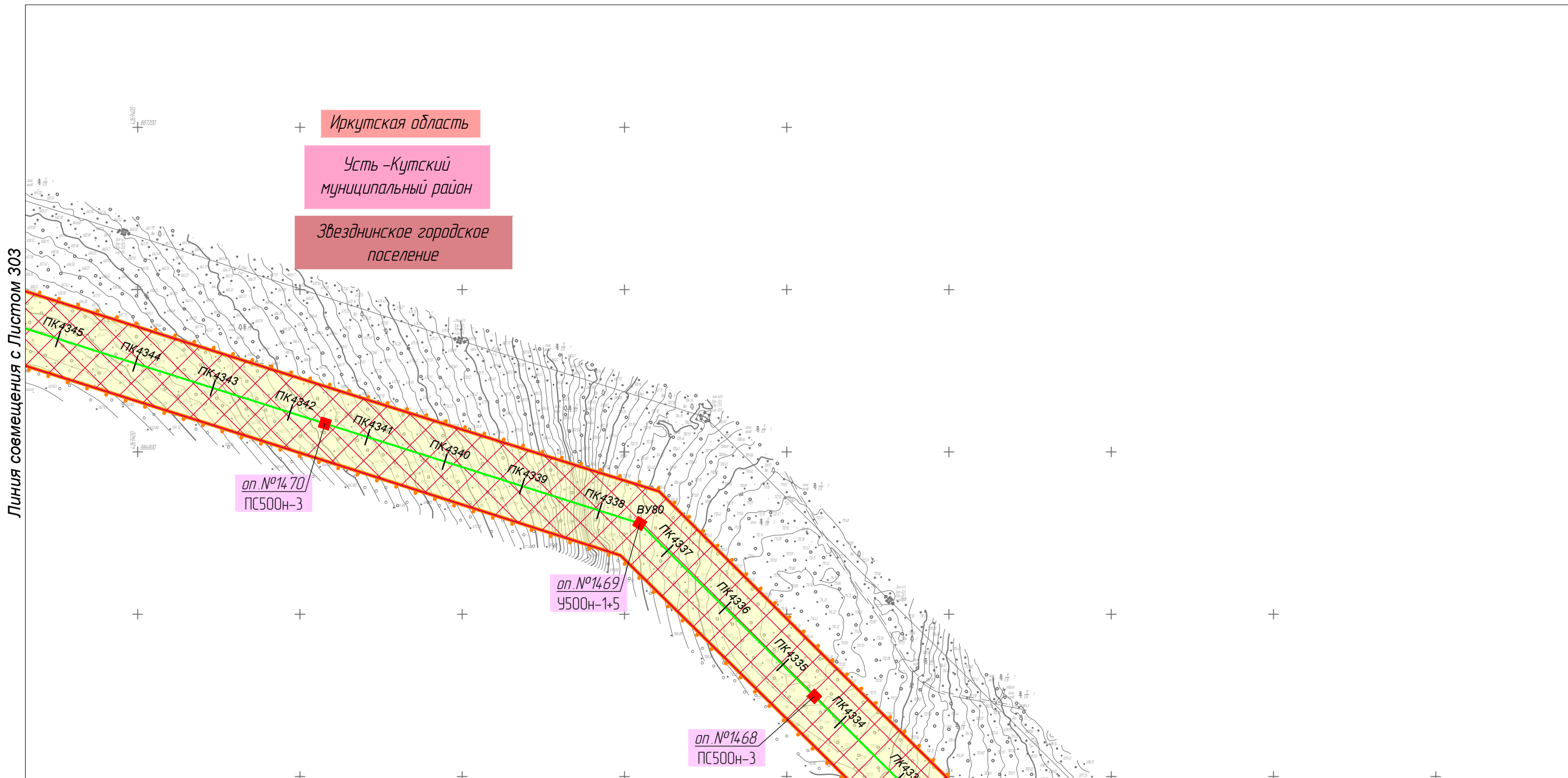
						Иркутская область, Казачинско-Ленский район, Киренский район, Усть-Кутский район			
						Документация по планировке территории для размещения объектов энергетики федерального значения «ВЛ 500 кВ Нижнеангарская - Усть-Кут №2»			
Изм.	Кол.уч.	Лист	№ док.	Подп.	Дата	Материалы по обоснованию проекта планировки территории. Графическая часть.	Стадия	Лист	Листов
Разработчик	Мароховский А.А.			<i>Мароховский</i>	08.22		ППТ- 4.6	301	318
Разработчик	Тимергалиева А.И.			<i>Тимергалиева</i>	08.22				
Разработчик	Журавлева А.В.			<i>Журавлева</i>	08.22				
Н. контр.	Алешина А.М.			<i>Алешина</i>	08.22				
Нач. отд.	Гнетова Н.Ю.			<i>Гнетова</i>	08.22	Схема конструктивных и планировочных решений. М 1:5000		 ООО НПО "Инжгеопроект" 109052, г. Москва, Рязанский проспект, д.2 стр.49	

Схема конструктивных и планировочных решений.



Линия совмещения с Листом 303

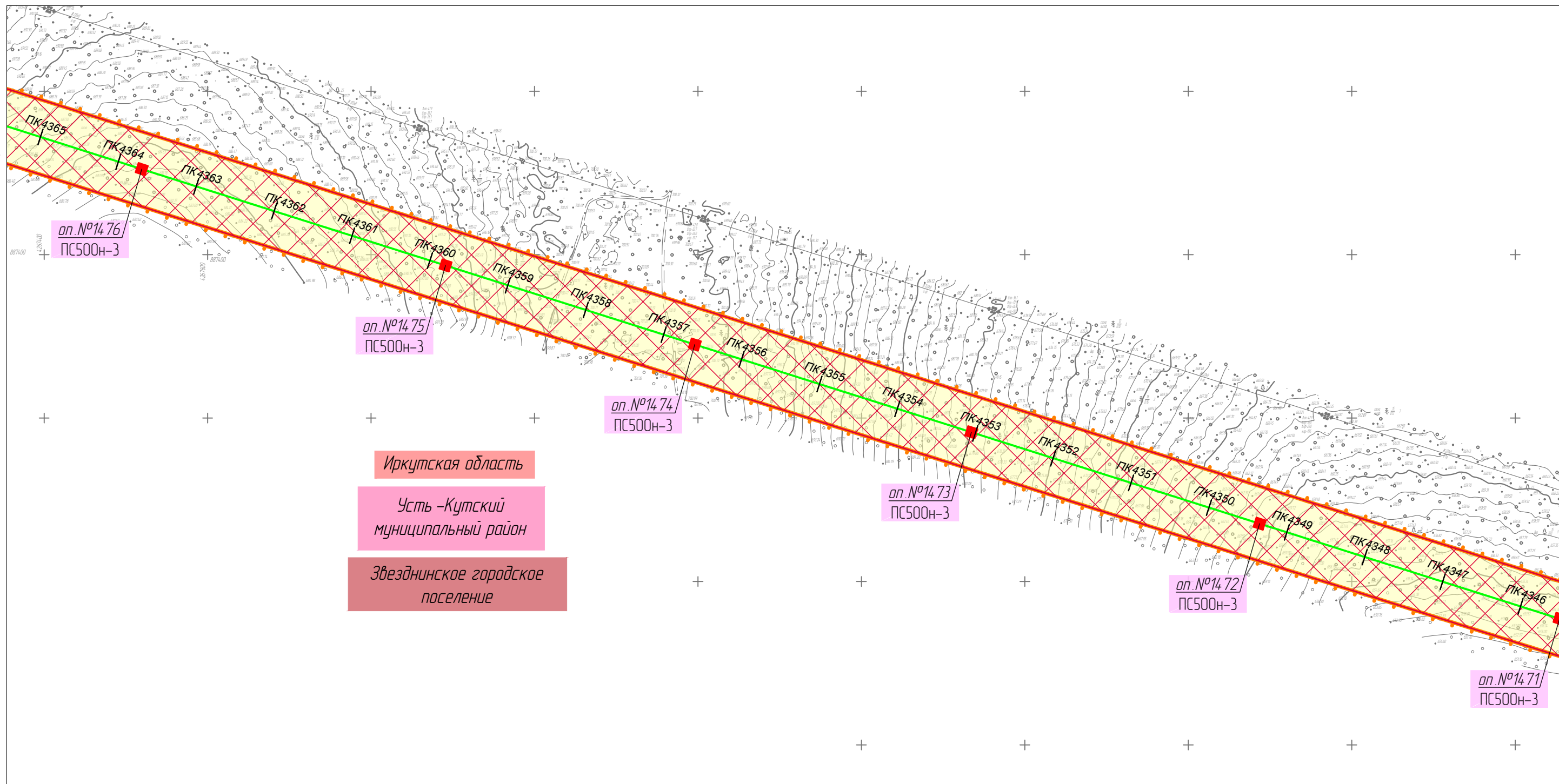
Линия совмещения с Листом 301

						Иркутская область, Казачинско-Ленский район, Киренский район, Усть-Кутский район			
						Документация по планировке территории для размещения объектов энергетики федерального значения «ВЛ 500 кВ Нижнеангарская - Усть-Кут №2»			
Изм.	Кол.уч.	Лист	№ док.	Подп.	Дата	Материалы по обоснованию проекта планировки территории. Графическая часть.	Стадия	Лист	Листов
Разработчик	Мароховский А.А.			<i>Мароховский</i>	08.22		ППТ- 4.6	302	318
Разработчик	Тимергалиева А.И.			<i>Тимергалиева</i>	08.22				
Разработчик	Журавлева А.В.			<i>Журавлева</i>	08.22				
Н. контр.	Алешина А.М.			<i>Алешина</i>	08.22				
Нач. отд.	Гнетова Н.Ю.			<i>Гнетова</i>	08.22	Схема конструктивных и планировочных решений. М 1:5000		ООО НПО "Инжгеопроект" 109052, г. Москва, Рязанский проспект, д.2 стр.49	

Схема конструктивных и планировочных решений.



Линия совмещения с Листом 304



Иркутская область
 Усть-Кутский муниципальный район
 Звезднинское городское поселение

Линия совмещения с Листом 302


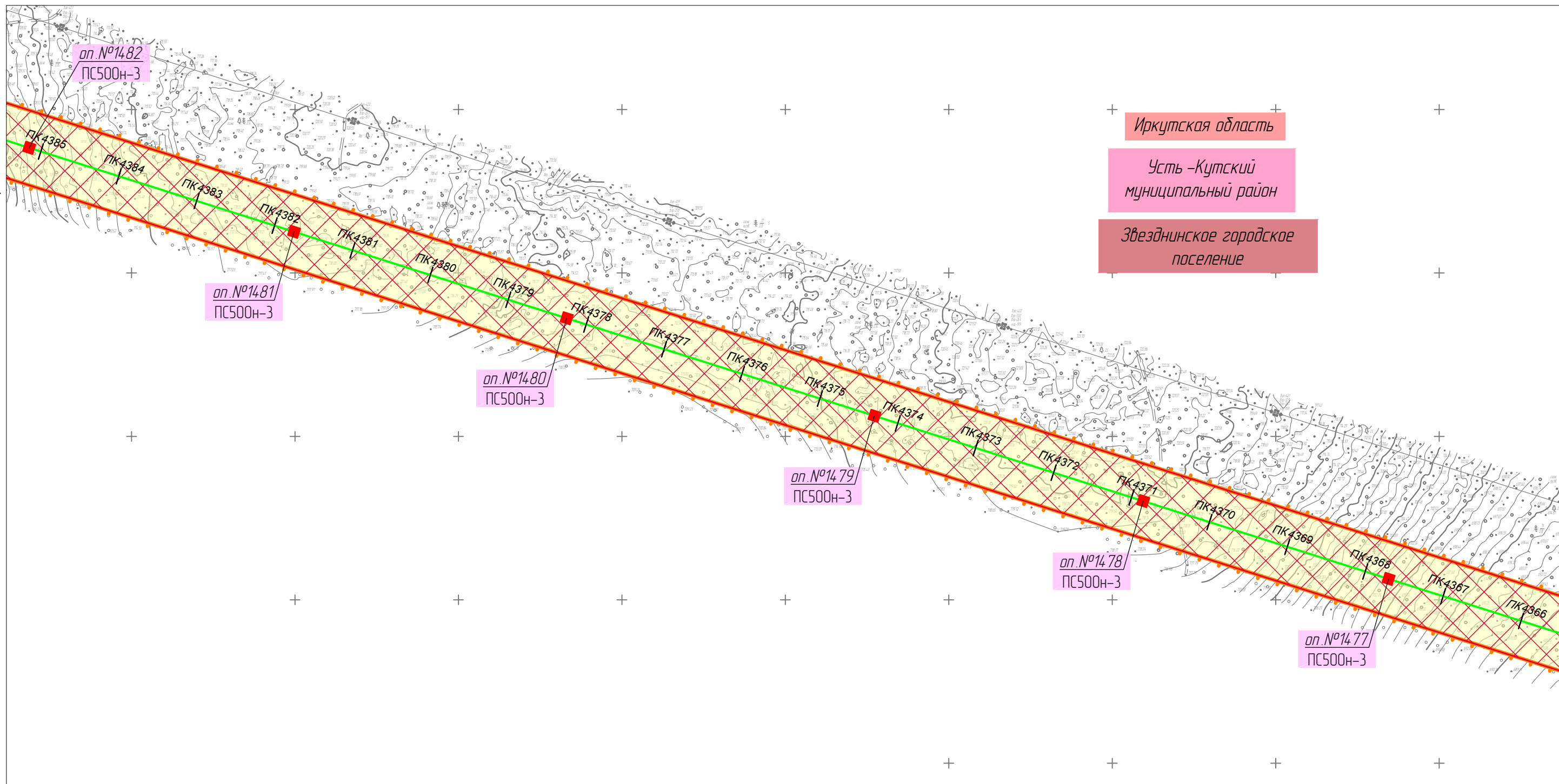
						Иркутская область, Казачинско-Ленский район, Киренский район, Усть-Кутский район			
						Документация по планировке территории для размещения объектов энергетики федерального значения «ВЛ 500 кВ Нижнеангарская - Усть-Кут №2»			
Изм.	Кол.уч.	Лист	№ док.	Подп.	Дата	Материалы по обоснованию проекта планировки территории. Графическая часть.	Стадия	Лист	Листов
Разработчик	Мароховский А.А.			<i>Мароховский</i>	08.22		ППТ- 4.6	303	318
Разработчик	Тимергалиева А.И.			<i>Тимергалиева</i>	08.22				
Разработчик	Журавлева А.В.			<i>Журавлева</i>	08.22				
Н. контр.	Алешина А.М.			<i>Алешина</i>	08.22				
Нач. отд.	Гнетова Н.Ю.			<i>Гнетова</i>	08.22	Схема конструктивных и планировочных решений. М 1:5000		 ООО НПО "Инжгеопроект" 109052, г. Москва, Рязанский проспект, д.2 стр.49	

Схема конструктивных и планировочных решений.

Линия совмещения с Листом 305



Иркутская область

Усть-Кутский муниципальный район

Звезднинское городское поселение

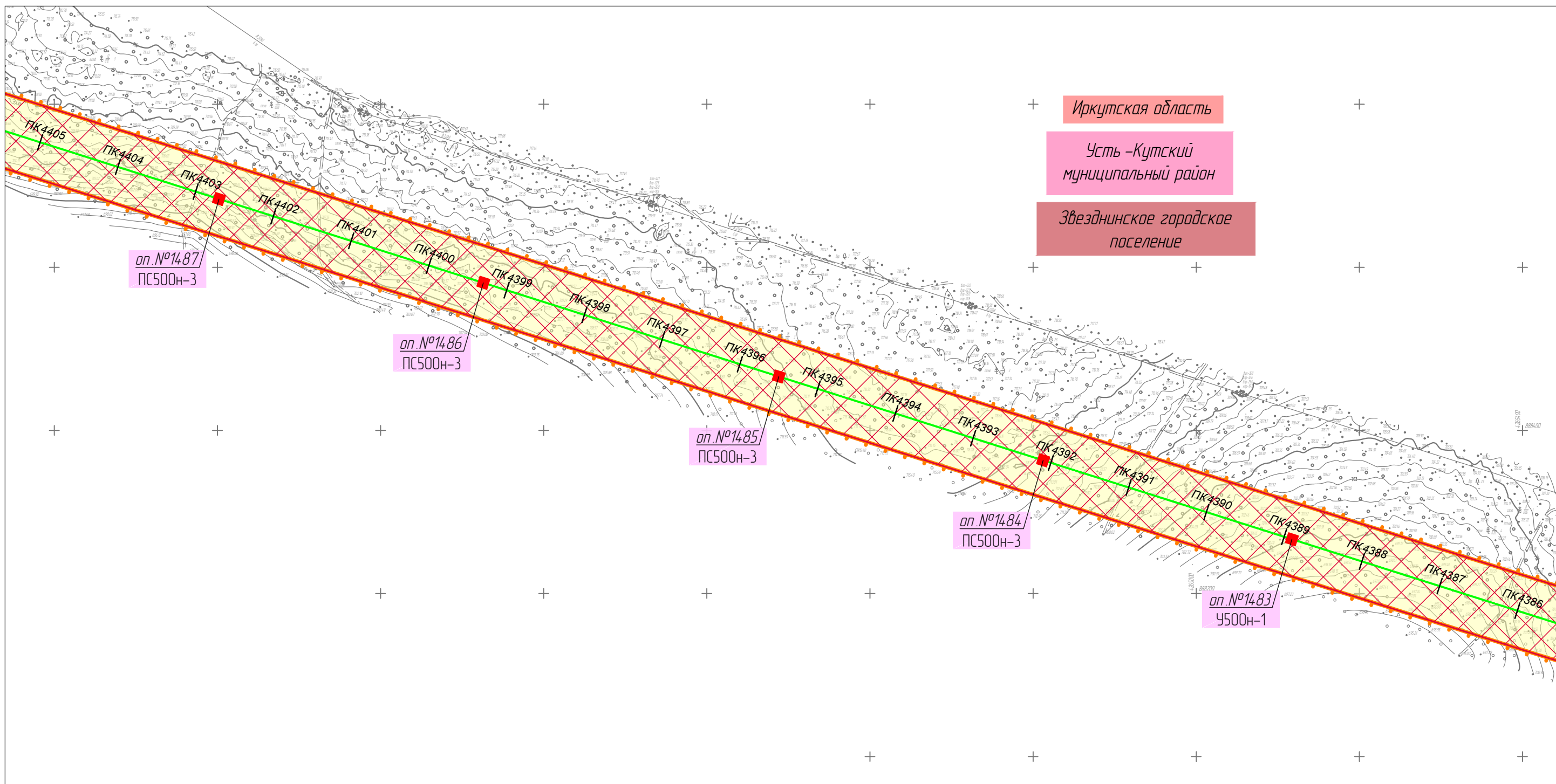
Линия совмещения с Листом 303

						Иркутская область, Казачинско-Ленский район, Киренский район, Усть-Кутский район			
						Документация по планировке территории для размещения объектов энергетики федерального значения «ВЛ 500 кВ Нижнеангарская - Усть-Кут №2»			
Изм.	Кол.уч.	Лист	№ док.	Подп.	Дата	Материалы по обоснованию проекта планировки территории. Графическая часть.	Стадия	Лист	Листов
Разработчик	Мароховский А.А.			<i>Мароховский</i>	08.22		ППТ- 4.6	304	318
Разработчик	Тимергалиева А.И.			<i>Тимергалиева</i>	08.22				
Разработчик	Журавлева А.В.			<i>Журавлева</i>	08.22				
Н. контр.	Алешина А.М.			<i>Алешина</i>	08.22				
Нач. отд.	Гнетова Н.Ю.			<i>Гнетова</i>	08.22	Схема конструктивных и планировочных решений. М 1:5000	 ООО НПО "Инжгеопроект" 109052, г. Москва, Рязанский проспект, д.2 стр.49		

Схема конструктивных и планировочных решений.



Линия совмещения с Листом 306



Линия совмещения с Листом 304

Иркутская область

Усть-Кутский
муниципальный район

Звезднинское городское
поселение


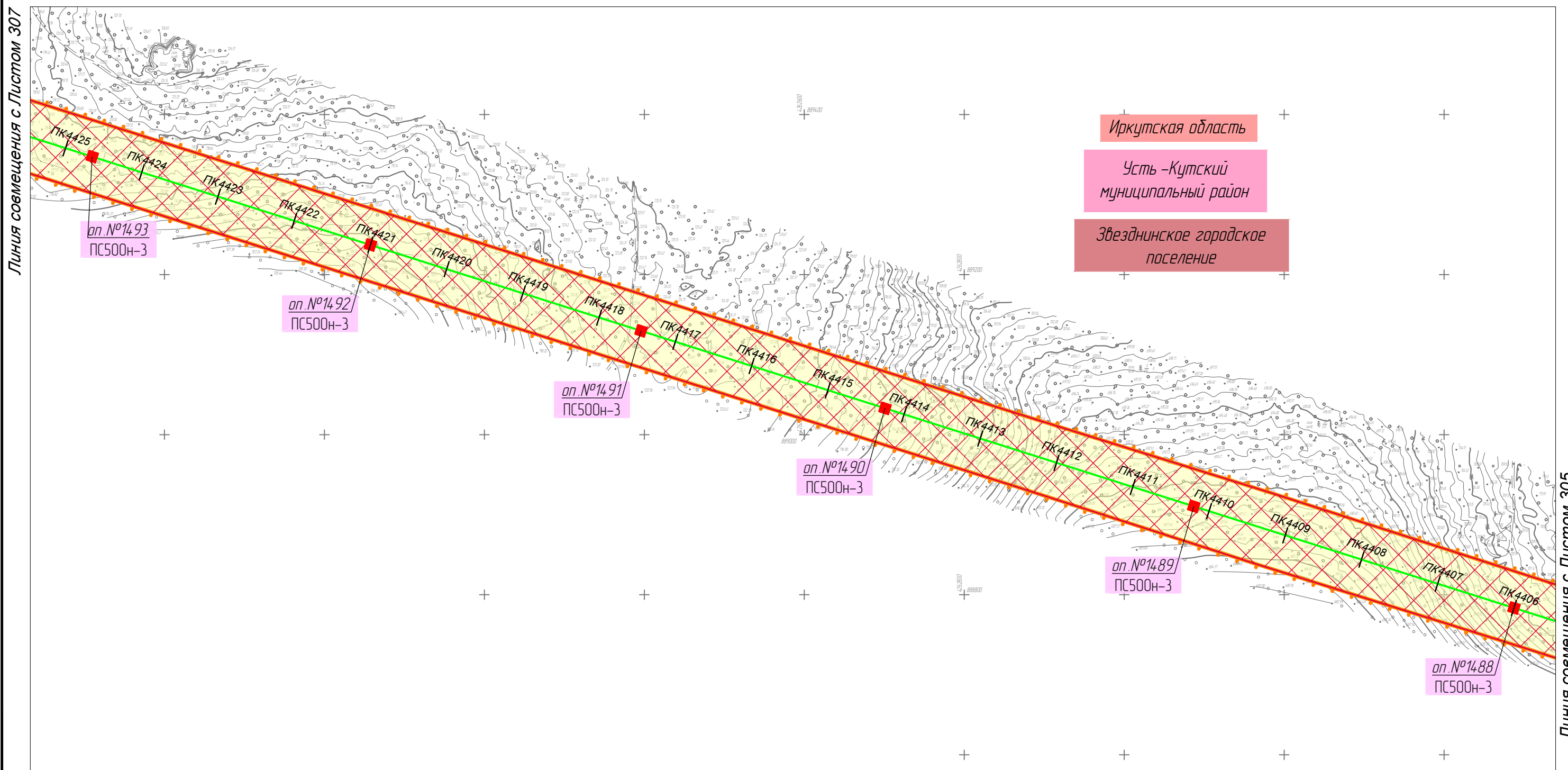
						Иркутская область, Казачинско-Ленский район, Киренский район, Усть-Кутский район			
						Документация по планировке территории для размещения объектов энергетики федерального значения «ВЛ 500 кВ Нижнеангарская - Усть-Кут №2»			
Изм.	Кол.уч.	Лист	№ док.	Подп.	Дата	Материалы по обоснованию проекта планировки территории. Графическая часть.	Стадия	Лист	Листов
Разработчик	Мароховский А.А.			<i>Мароховский</i>	08.22		ППТ- 4.6	305	318
Разработчик	Тимергалиева А.И.			<i>Тимергалиева</i>	08.22				
Разработчик	Журавлева А.В.			<i>Журавлева</i>	08.22				
Н. контр.	Алешина А.М.			<i>Алешина</i>	08.22				
Нач. отд.	Гнетова Н.Ю.			<i>Гнетова</i>	08.22	Схема конструктивных и планировочных решений. М 1:5000	 ООО НПО "Инжгеопроект" 109052, г. Москва, Рязанский проспект, д.2 стр.49		

Схема конструктивных и планировочных решений.




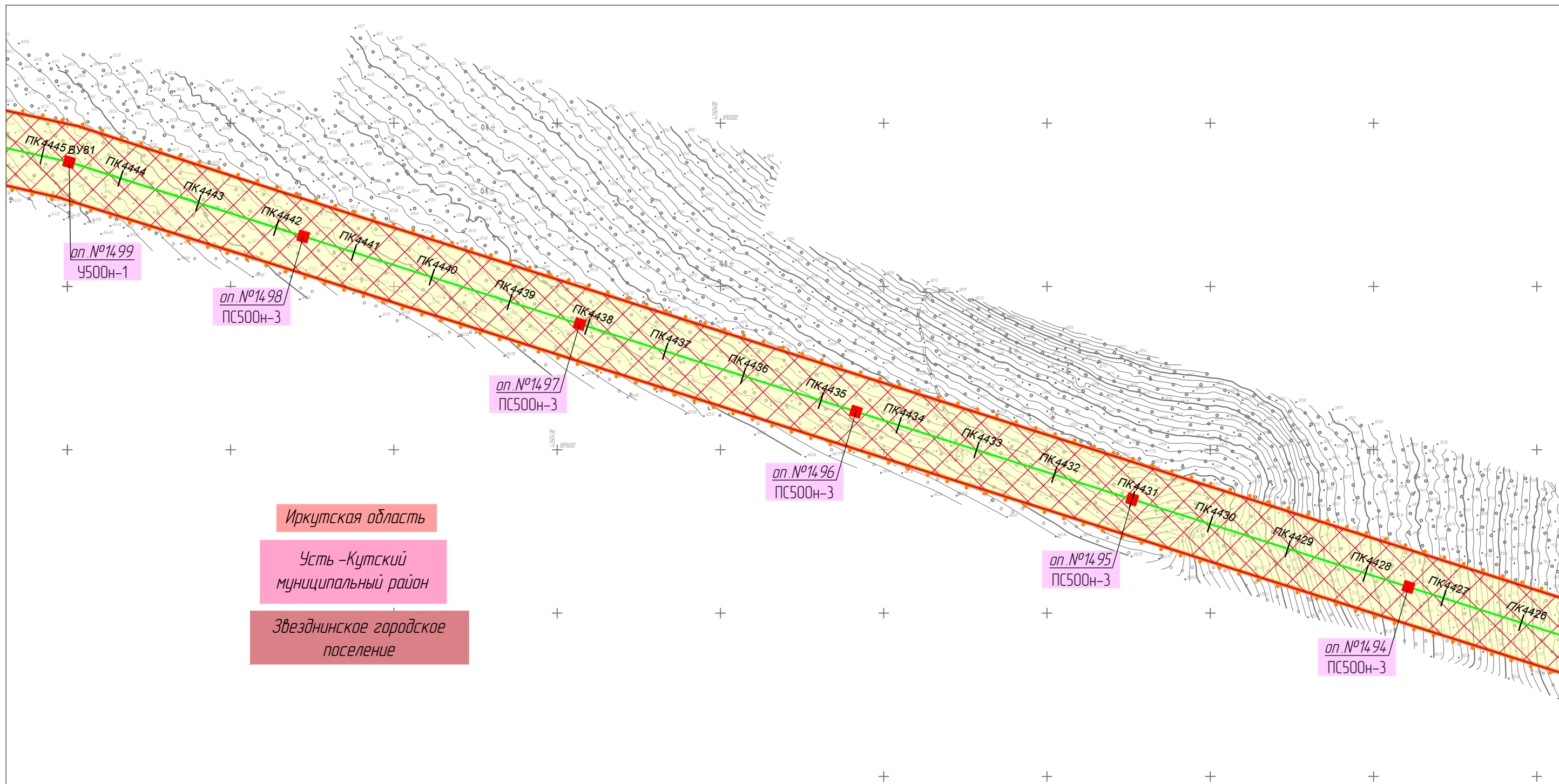
						Иркутская область, Казачинско-Ленский район, Киренский район, Усть-Кутский район			
						Документация по планировке территории для размещения объектов энергетики федерального значения «ВЛ 500 кВ Нижнеангарская - Усть-Кут №2»			
Изм.	Кол.уч.	Лист	№ док.	Подп.	Дата	Материалы по обоснованию проекта планировки территории. Графическая часть.	Стадия	Лист	Листов
Разработчик	Мароховский А.А.			<i>Мароховский</i>	08.22		ППТ- 4.6	306	318
Разработчик	Тимергалиева А.И.			<i>Тимергалиева</i>	08.22				
Разработчик	Журавлева А.В.			<i>Журавлева</i>	08.22				
Н. контр.	Алешина А.М.			<i>Алешина</i>	08.22				
Нач. отд.	Гнетова Н.Ю.			<i>Гнетова</i>	08.22	Схема конструктивных и планировочных решений. М 1:5000	 ООО НПО "Инжгеопроект" 109052, г. Москва, Рязанский проспект, д.2 стр.49		

Схема конструктивных и планировочных решений.



Линия совмещения с Листом 308



Линия совмещения с Листом 306

Иркутская область
Усть-Кутский
муниципальный район
Звезднинское городское
поселение

						Иркутская область, Казачинско-Ленский район, Киренский район, Усть-Кутский район			
						Документация по планировке территории для размещения объектов энергетики федерального значения «ВЛ 500 кВ Нижнеангарская - Усть-Кут №2»			
Изм.	Кол.уч.	Лист	№ док.	Подп.	Дата	Материалы по обоснованию проекта планировки территории. Графическая часть.	Стадия	Лист	Листов
Разработчик	Мароховский А.А.			<i>Mar</i>	08.22		ППТ- 4.6	307	318
Разработчик	Тимергалиева А.И.			<i>Tim</i>	08.22				
Разработчик	Журавлева А.В.			<i>Zh</i>	08.22				
Н. контр.	Алешина А.М.			<i>Al</i>	08.22				
Нач. отд.	Гнетова Н.Ю.			<i>Gne</i>	08.22	Схема конструктивных и планировочных решений. М 1:5000		 ООО НПО "Инжгеопроект" 109052, г. Москва, Рязанский проспект, д.2 стр.49	

Схема конструктивных и планировочных решений.

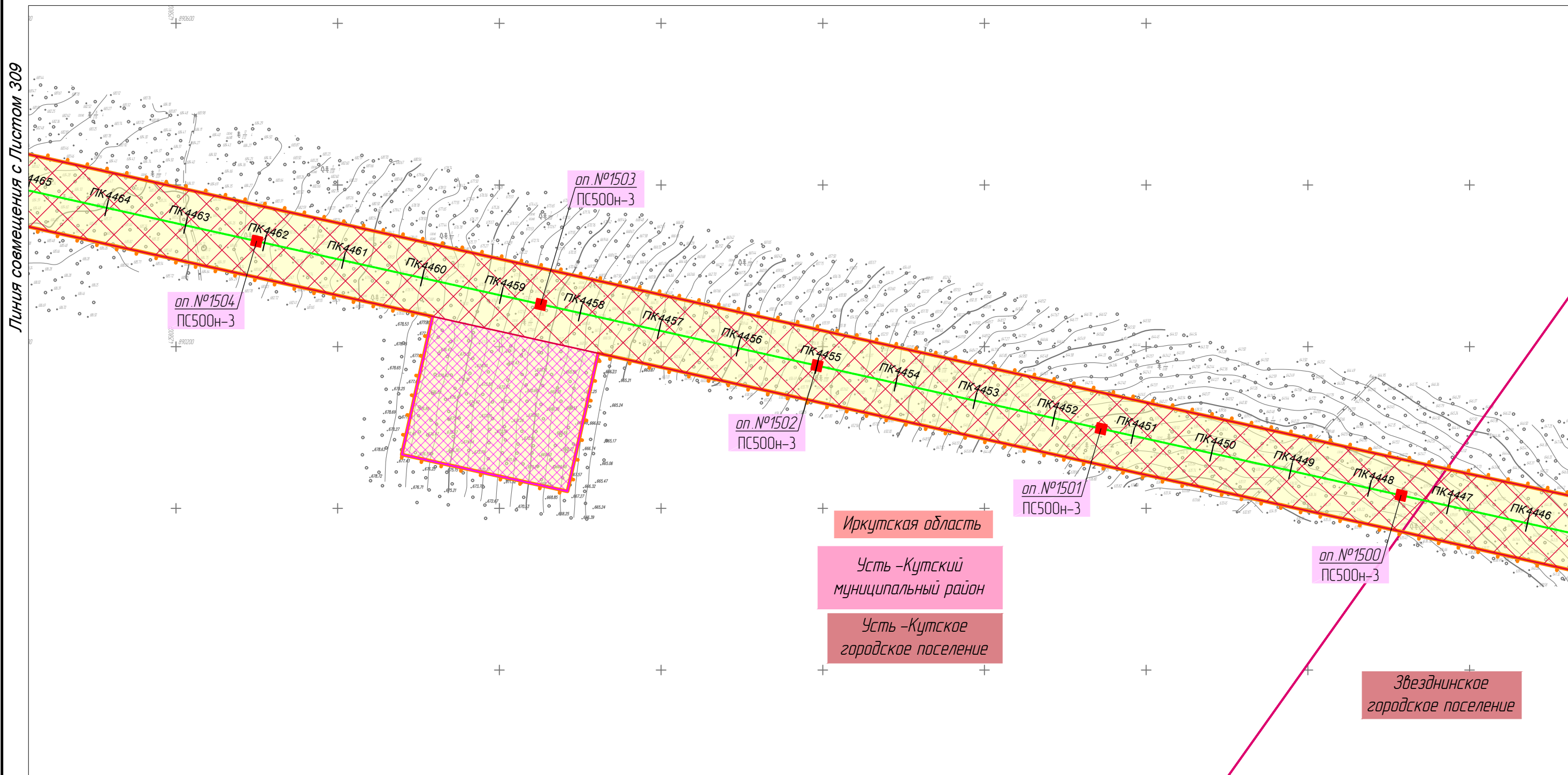
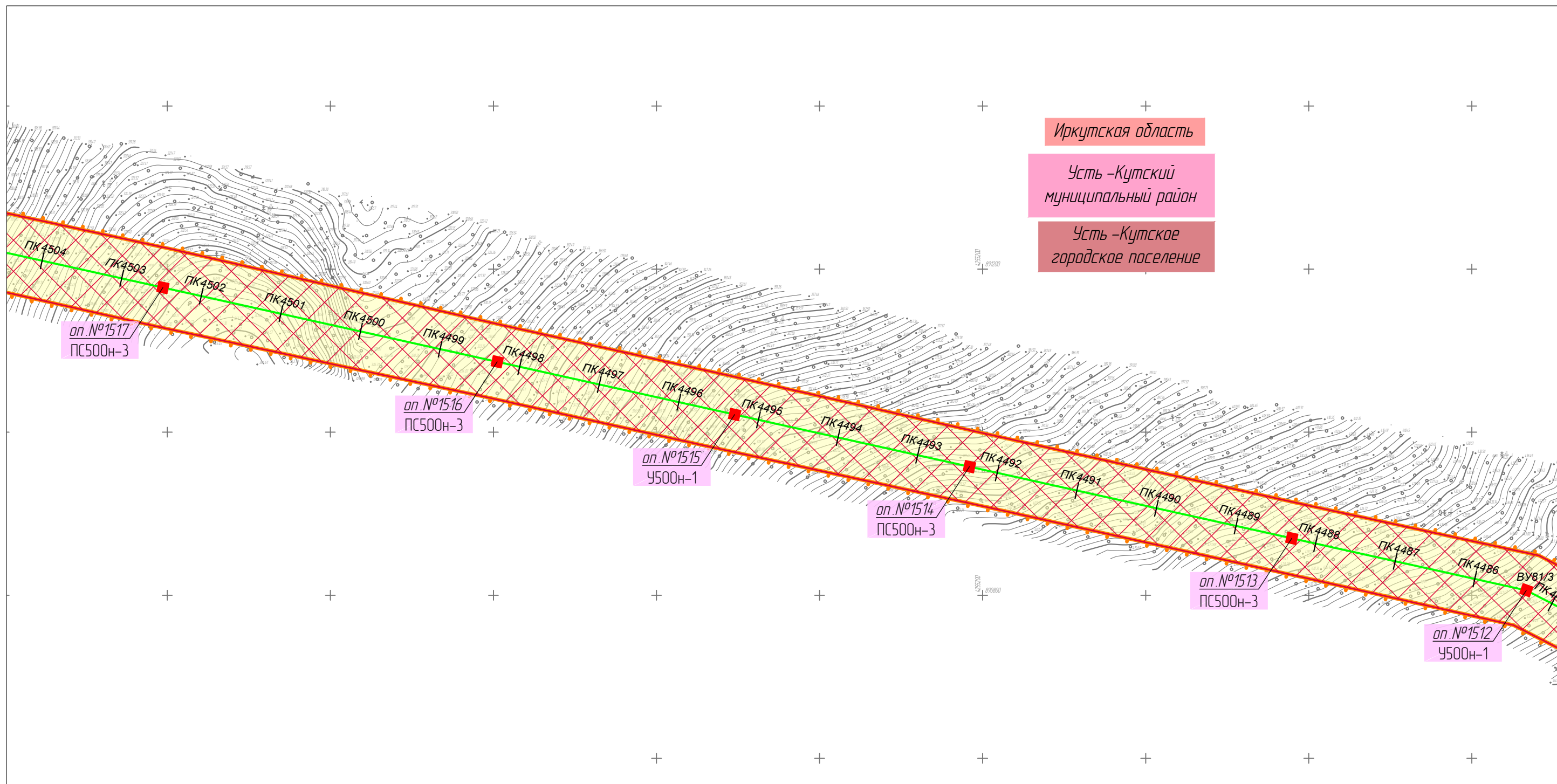


Схема конструктивных и планировочных решений.



Линия совмещения с Листом 311

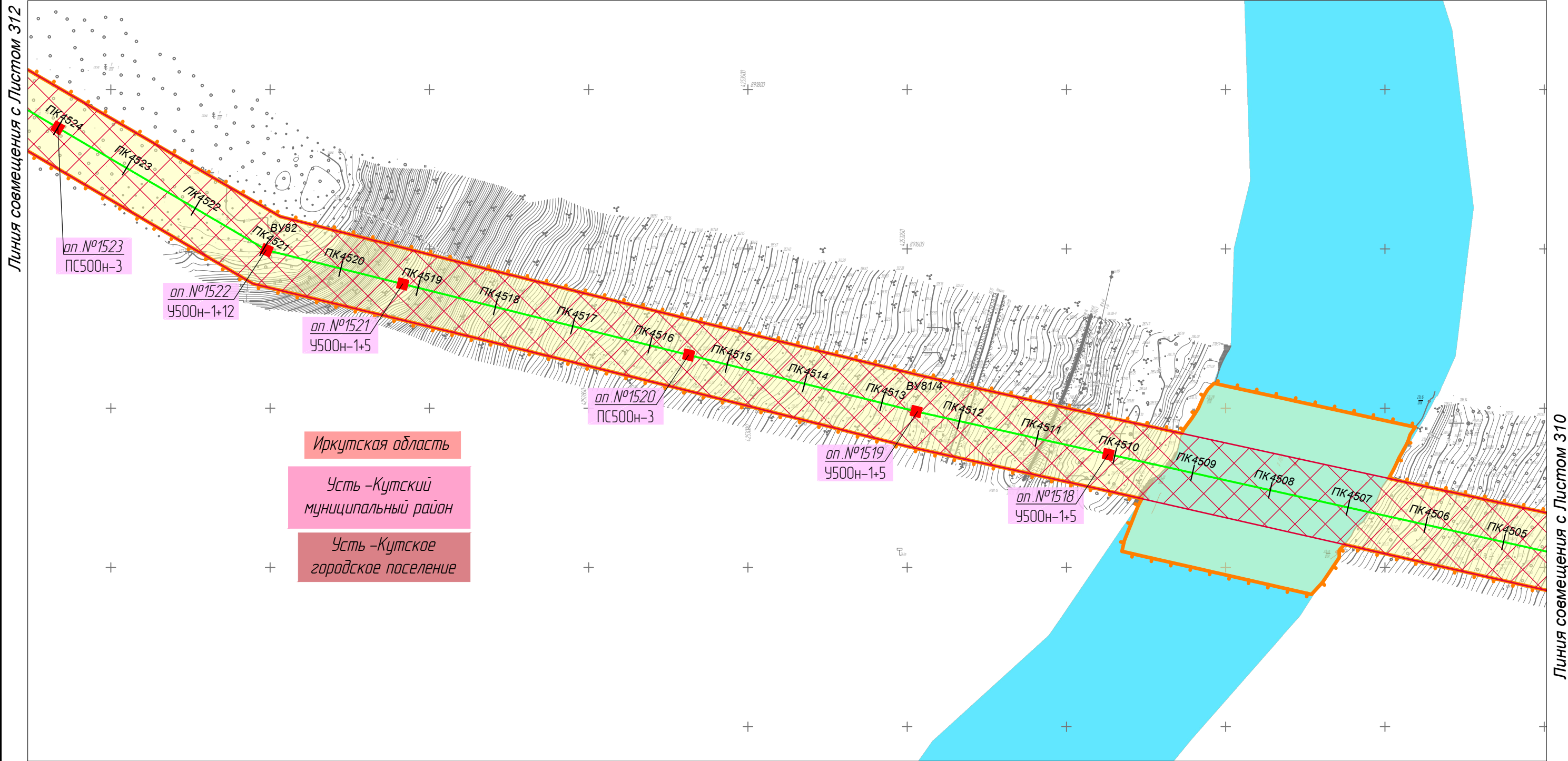


Иркутская область
Усть-Кутский
муниципальный район
Усть-Кутское
городское поселение

Линия совмещения с Листом 309

						Иркутская область, Казачинско-Ленский район, Киренский район, Усть-Кутский район			
						Документация по планировке территории для размещения объектов энергетики федерального значения «ВЛ 500 кВ Нижнеангарская - Усть-Кут №2»			
Изм.	Кол.уч.	Лист	№ док.	Подп.	Дата	Материалы по обоснованию проекта планировки территории. Графическая часть.	Стадия	Лист	Листов
Разработчик	Мароховский А.А.			<i>Мароховский</i>	08.22		ППТ- 4.6	310	318
Разработчик	Тимергалиева А.И.			<i>Тимергалиева</i>	08.22				
Разработчик	Журавлева А.В.			<i>Журавлева</i>	08.22				
Н. контр.	Алешина А.М.			<i>Алешина</i>	08.22				
Нач. отд.	Гнетова Н.Ю.			<i>Гнетова</i>	08.22	Схема конструктивных и планировочных решений. М 1:5000	 ООО НПО "Инжгеопроект" 109052, г. Москва, Рязанский проспект, д.2 стр.49		

Схема конструктивных и планировочных решений.



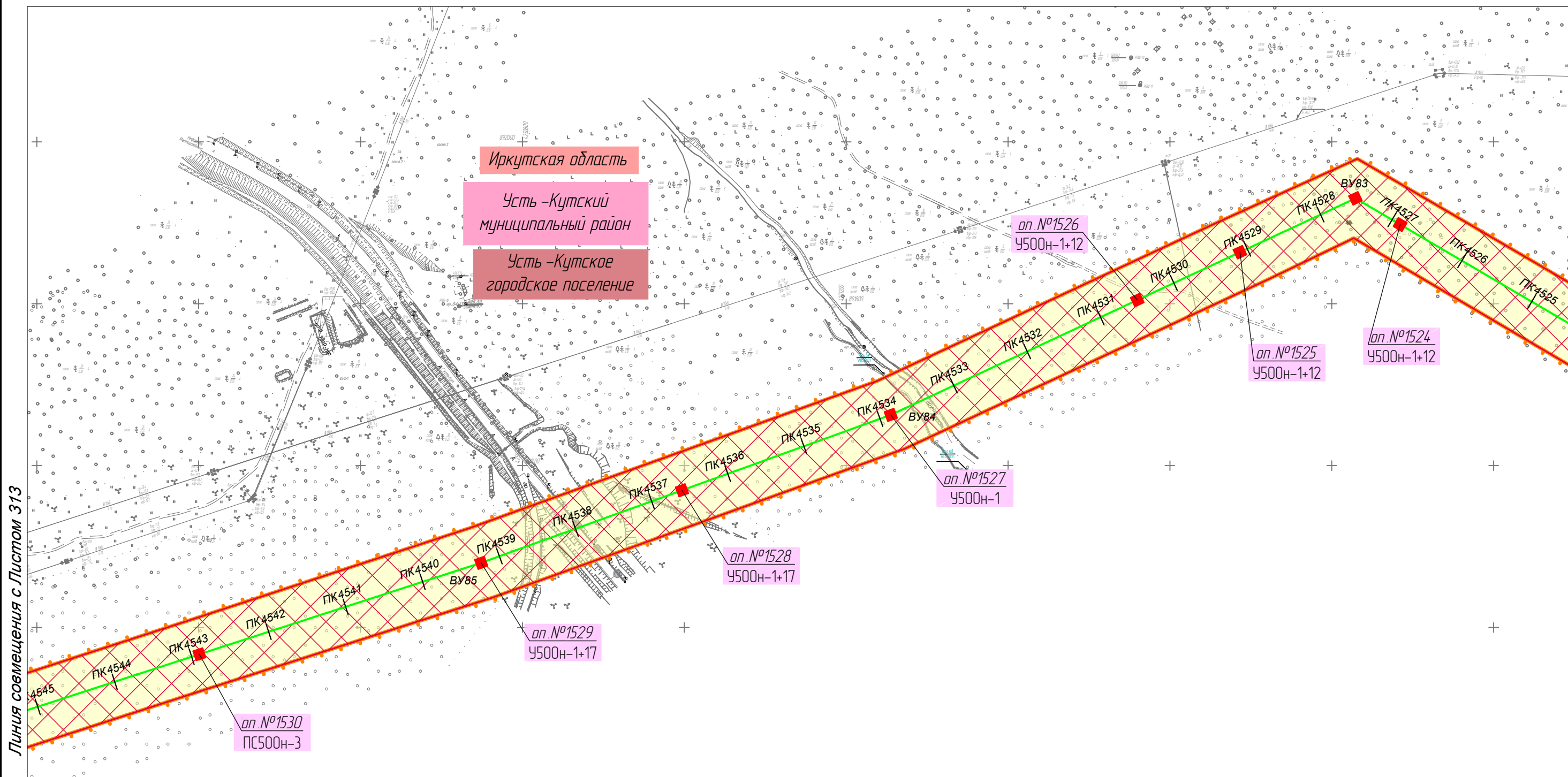
Линия совмещения с Листом 312

Линия совмещения с Листом 310

Иркутская область
 Усть-Кутский
 муниципальный район
 Усть-Кутское
 городское поселение

						Иркутская область, Казачинско-Ленский район, Киренский район, Усть-Кутский район			
						Документация по планировке территории для размещения объектов энергетики федерального значения «ВЛ 500 кВ Нижнеангарская - Усть-Кут №2»			
Изм.	Кол.уч.	Лист	№ док.	Подп.	Дата	Материалы по обоснованию проекта планировки территории. Графическая часть.	Стадия	Лист	Листов
Разработчик	Мароховский А.А.			<i>Мароховский</i>	08.22		ППТ- 4.6	311	318
Разработчик	Тимергалиева А.И.			<i>Тимергалиева</i>	08.22				
Разработчик	Журавлева А.В.			<i>Журавлева</i>	08.22				
Н. контр.	Алешина А.М.			<i>Алешина</i>	08.22				
Нач. отд.	Гнетова Н.Ю.			<i>Гнетова</i>	08.22	Схема конструктивных и планировочных решений. М 1:5000		 ООО НПО "Инжгеопроект" 109052, г. Москва, Рязанский проспект, д.2 стр.49	

Схема конструктивных и планировочных решений.




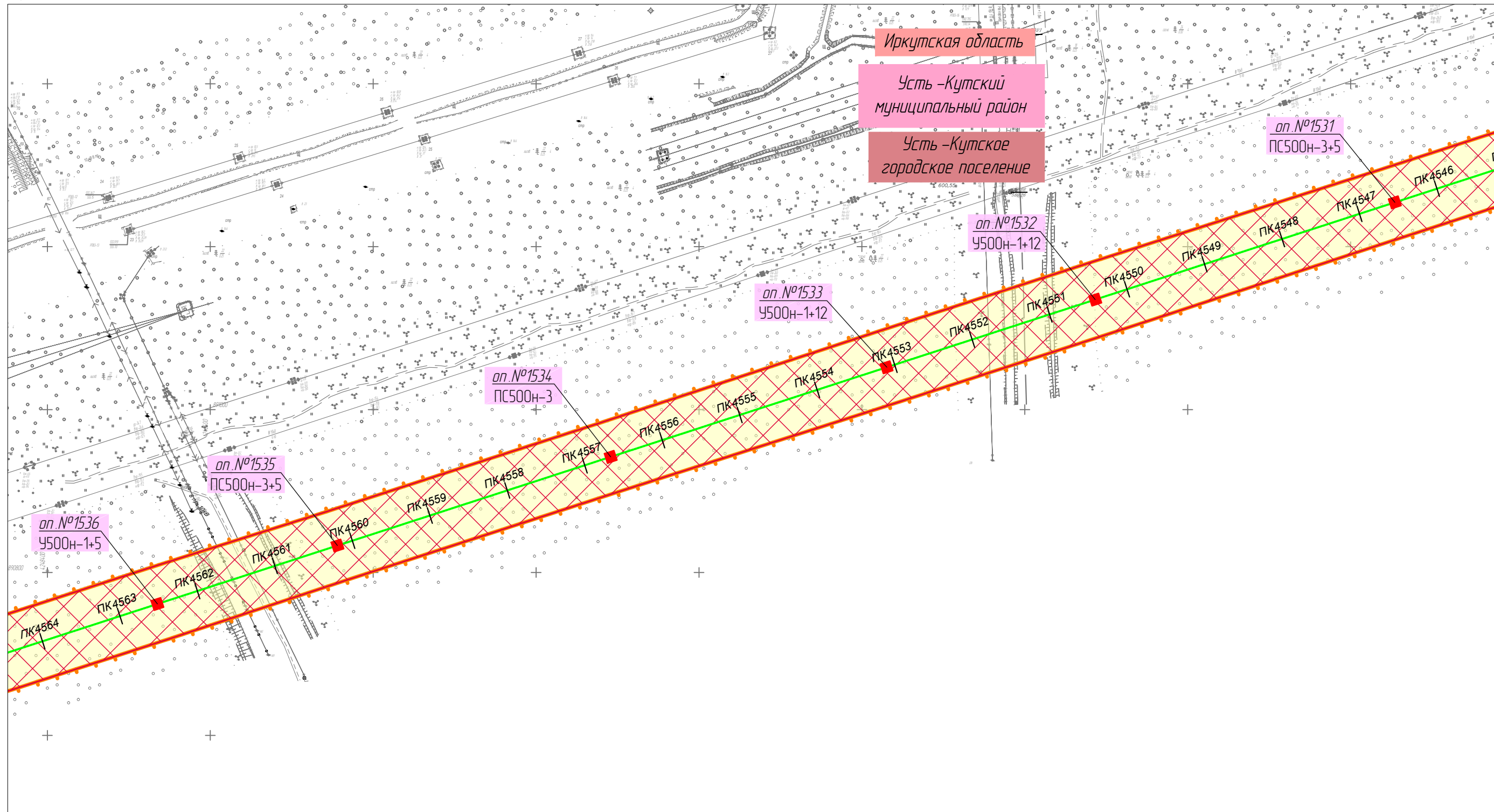
						Иркутская область, Казачинско-Ленский район, Киренский район, Усть-Кутский район			
						Документация по планировке территории для размещения объектов энергетики федерального значения «ВЛ 500 кВ Нижнеангарская - Усть-Кут №2»			
Изм.	Кол.уч.	Лист	№ док.	Подп.	Дата	Материалы по обоснованию проекта планировки территории. Графическая часть.	Стадия	Лист	Листов
Разработчик	Мароховский А.А.			<i>Мароховский</i>	08.22		ППТ- 4.6	312	318
Разработчик	Тимергалиева А.И.			<i>Тимергалиева</i>	08.22				
Разработчик	Журавлева А.В.			<i>Журавлева</i>	08.22				
Н. контр.	Алешина А.М.			<i>Алешина</i>	08.22				
Нач. отд.	Гнетова Н.Ю.			<i>Гнетова</i>	08.22	Схема конструктивных и планировочных решений. М 1:5000	 ООО НПО "Инжгеопроект" 109052, г. Москва, Рязанский проспект, д.2 стр.49		

Схема конструктивных и планировочных решений.



Линия совмещения с Листом 314

Линия совмещения с Листом 312


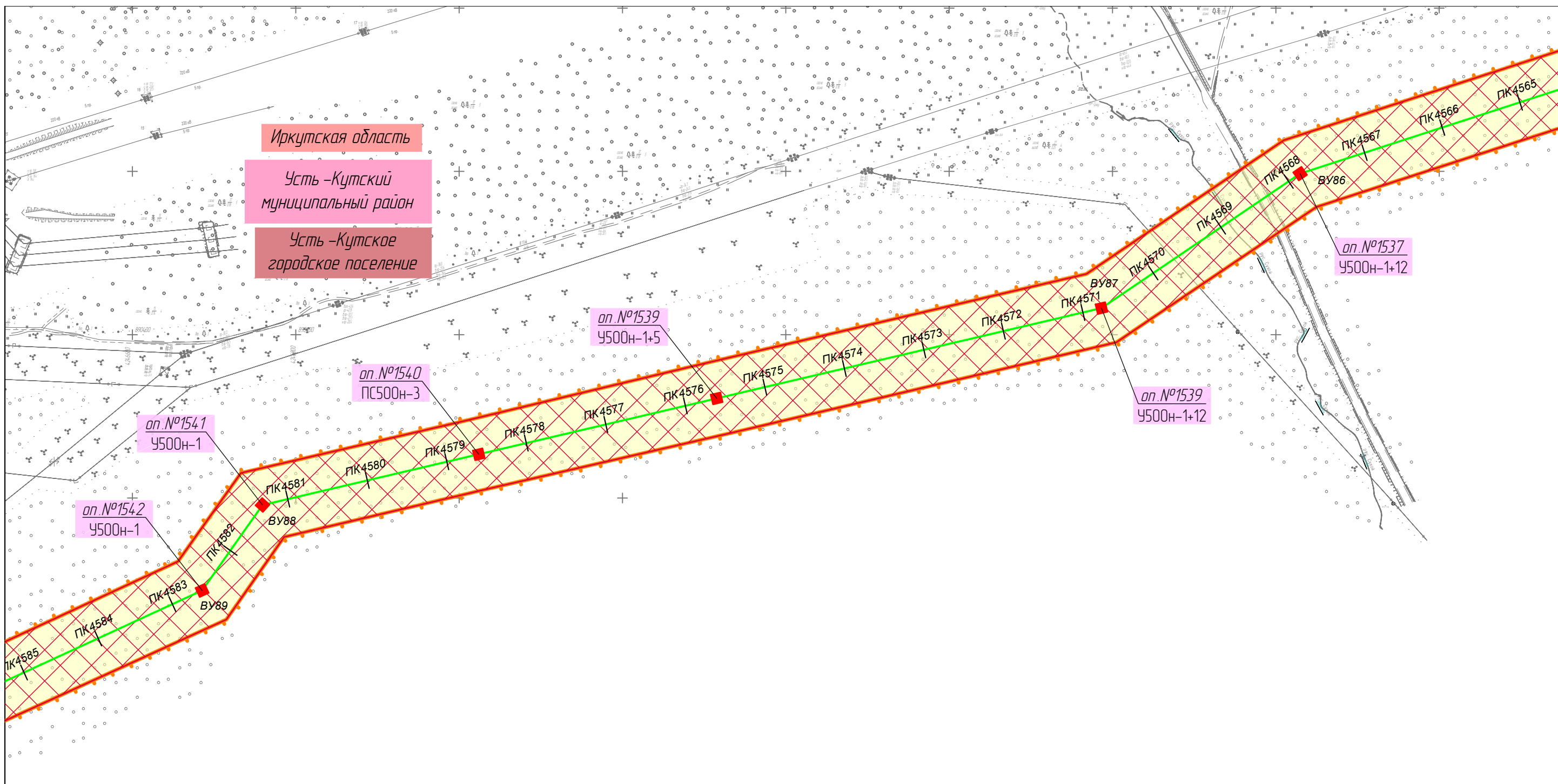
						Иркутская область, Казачинско-Ленский район, Киренский район, Усть-Кутский район			
						Документация по планировке территории для размещения объектов энергетики федерального значения «ВЛ 500 кВ Нижнеангарская - Усть-Кут №2»			
Изм.	Кол.уч.	Лист	№ док.	Подп.	Дата	Материалы по обоснованию проекта планировки территории. Графическая часть.	Стадия	Лист	Листов
Разработчик	Мароховский А.А.			<i>Мароховский</i>	08.22		ППТ- 4.6	313	318
Разработчик	Тимергалиева А.И.			<i>Тимергалиева</i>	08.22				
Разработчик	Журавлева А.В.			<i>Журавлева</i>	08.22				
Н. контр.	Алешина А.М.			<i>Алешина</i>	08.22				
Нач. отд.	Гнетова Н.Ю.			<i>Гнетова</i>	08.22	Схема конструктивных и планировочных решений. М 1:5000	 ООО НПО "Инжгеопроект" 109052, г. Москва, Рязанский проспект, д.2 стр.49		

Схема конструктивных и планировочных решений.



Линия совмещения с Листом 315

Линия совмещения с Листом 313


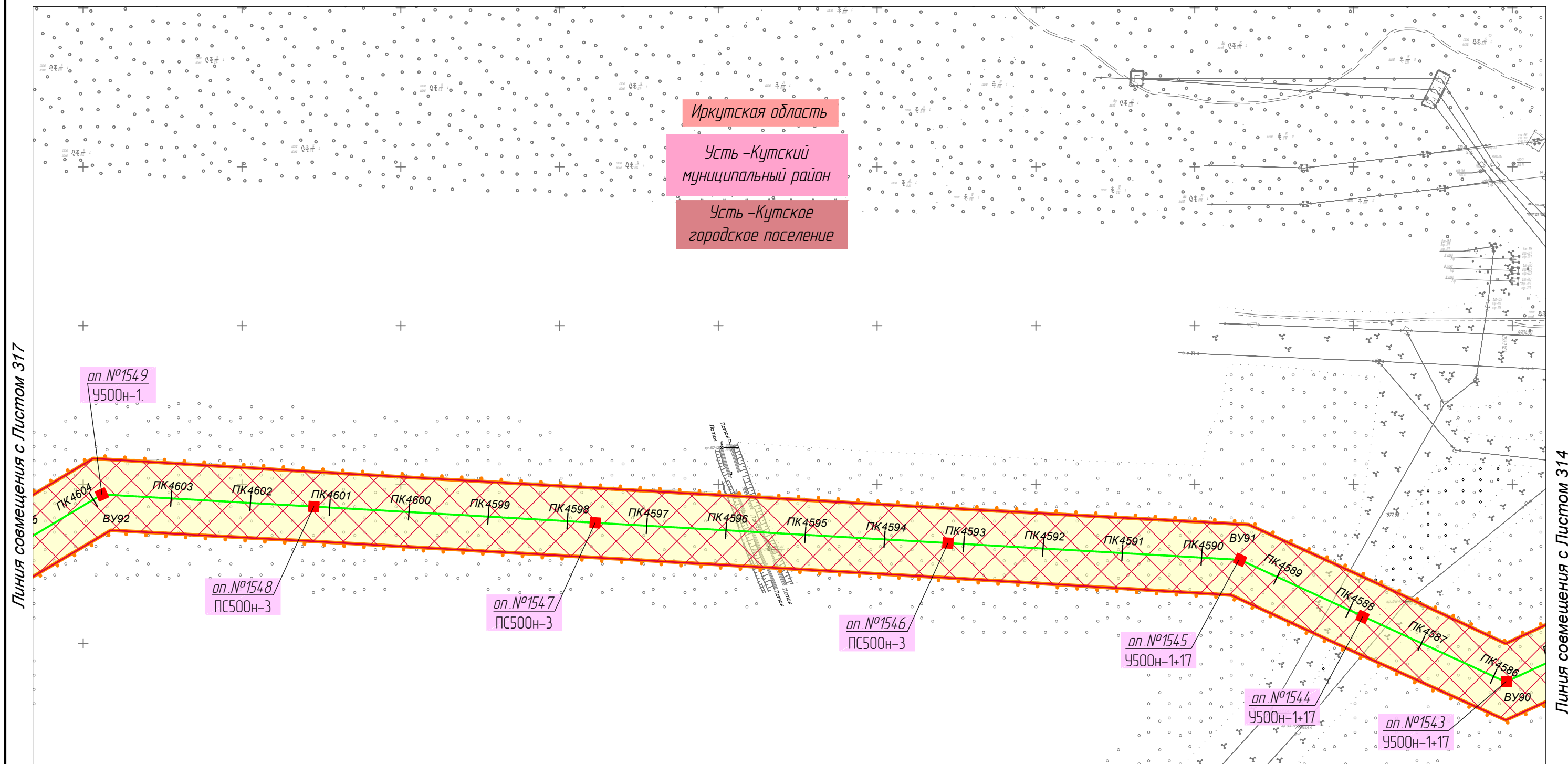
						Иркутская область, Казачинско-Ленский район, Киренский район, Усть-Кутский район			
						Документация по планировке территории для размещения объектов энергетики федерального значения «ВЛ 500 кВ Нижнеангарская - Усть-Кут №2»			
Изм.	Кол.уч.	Лист	№ док.	Подп.	Дата	Материалы по обоснованию проекта планировки территории. Графическая часть.	Стадия	Лист	Листов
Разработчик	Мароховский А.А.			<i>Мароховский</i>	08.22		ППТ- 4.6	314	318
Разработчик	Тимергалиева А.И.			<i>Тимергалиева</i>	08.22				
Разработчик	Журавлева А.В.			<i>Журавлева</i>	08.22				
Н. контр.	Алешина А.М.			<i>Алешина</i>	08.22				
Нач. отд.	Гнетова Н.Ю.			<i>Гнетова</i>	08.22	Схема конструктивных и планировочных решений. М 1:5000	 ООО НПО "Инжгеопроект" 109052, г. Москва, Рязанский проспект, д.2 стр.49		

Схема конструктивных и планировочных решений.



Линия совмещения с Листом 317

Линия совмещения с Листом 314


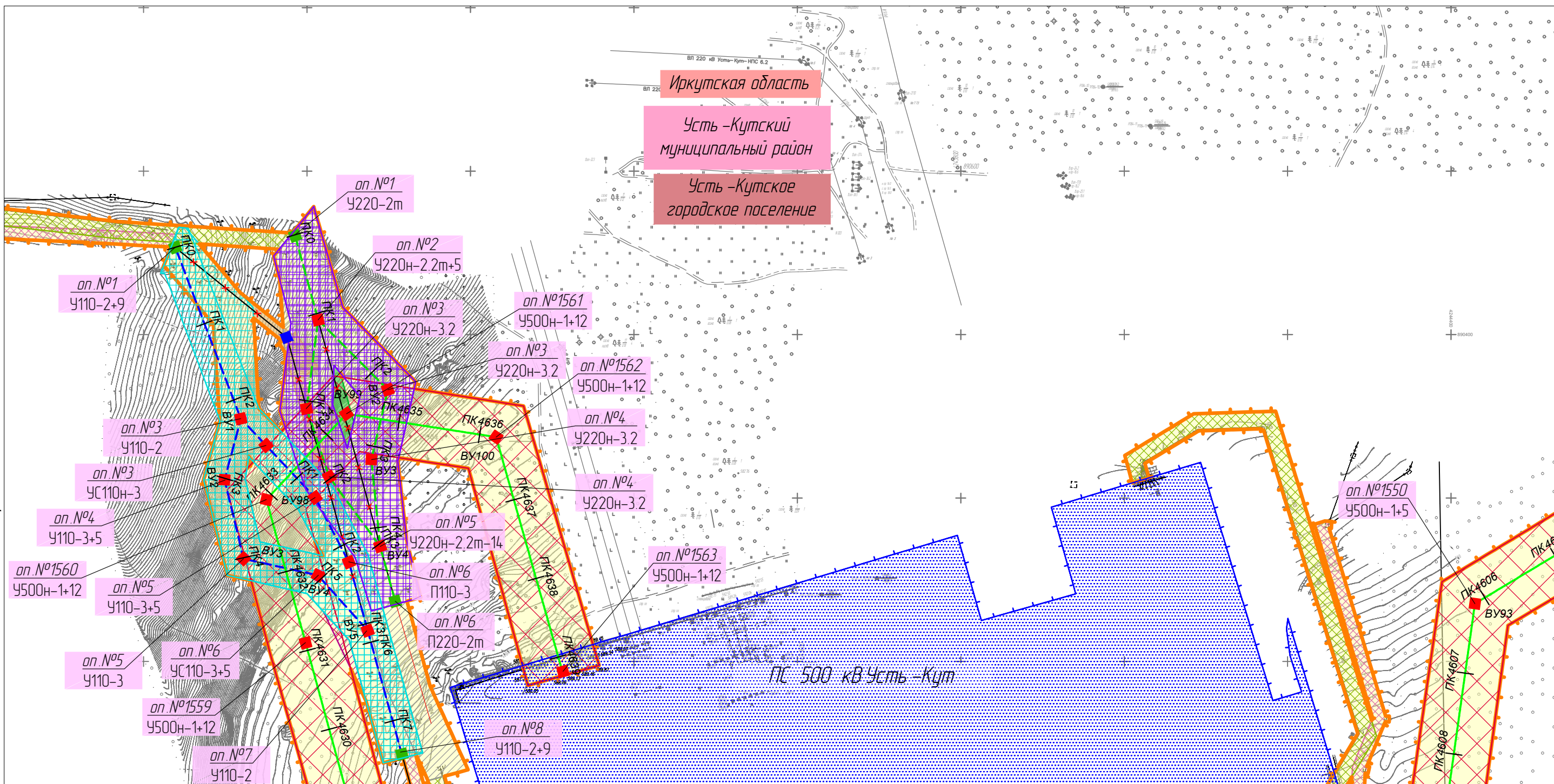
						Иркутская область, Казачинско-Ленский район, Киренский район, Усть-Кутский район			
						Документация по планировке территории для размещения объектов энергетики федерального значения «ВЛ 500 кВ Нижнеангарская - Усть-Кут №2»			
Изм.	Кол.уч.	Лист	№ док.	Подп.	Дата	Материалы по обоснованию проекта планировки территории. Графическая часть.	Стадия	Лист	Листов
Разработчик	Мароховский А.А.			<i>Mar</i>	08.22		ППТ- 4.6	315	318
Разработчик	Тимергалиева А.И.			<i>Tim</i>	08.22				
Разработчик	Журавлева А.В.			<i>Zh</i>	08.22				
Н. контр.	Алешина А.М.			<i>Ale</i>	08.22				
Нач. отд.	Гнетова Н.Ю.			<i>Gne</i>	08.22	Схема конструктивных и планировочных решений. М 1:5000	 ООО НПО "Инжгеопроект" 109052, г. Москва, Рязанский проспект, д.2 стр.49		


Схема конструктивных и планировочных решений.



Линия совмещения с Листом 318

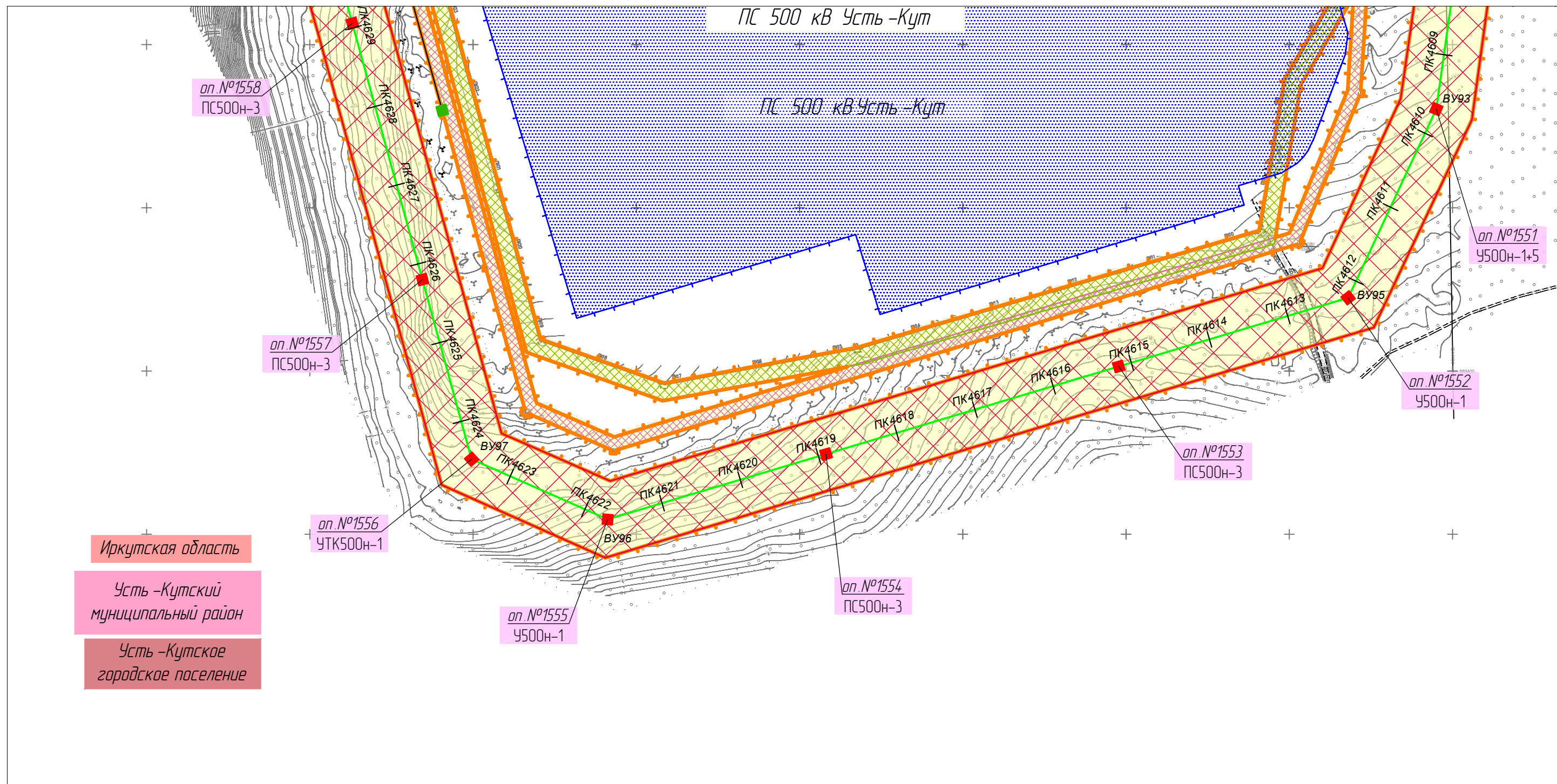
Линия совмещения с Листом 315

Линия совмещения с Листом 317

						Иркутская область, Казачинско-Ленский район, Киренский район, Усть-Кутский район			
						Документация по планировке территории для размещения объектов энергетики федерального значения «ВЛ 500 кВ Нижнеангарская - Усть-Кут №2»			
Изм.	Кол.уч.	Лист	№ док.	Подп.	Дата	Материалы по обоснованию проекта планировки территории. Графическая часть.	Стадия	Лист	Листов
Разработчик	Мароховский А.А.			<i>Мароховский</i>	08.22		ППТ- 4.6	316	318
Разработчик	Тимергалиева А.И.			<i>Тимергалиева</i>	08.22				
Разработчик	Журавлева А.В.			<i>Журавлева</i>	08.22				
Н. контр.	Алешина А.М.			<i>Алешина</i>	08.22	Схема конструктивных и планировочных решений. М 1:5000	 ООО НПО "Инжгеопроект" 109052, г. Москва, Рязанский проспект, д.2 стр.49		
Нач. отд.	Гнетова Н.Ю.			<i>Гнетова</i>	08.22				




Линия совмещения с Листом 316



						Иркутская область, Казачинско-Ленский район, Киренский район, Усть-Кутский район			
						Документация по планировке территории для размещения объектов энергетики федерального значения «ВЛ 500 кВ Нижнеангарская - Усть-Кут №2»			
Изм.	Кол.уч.	Лист	№ док.	Подп.	Дата	Материалы по обоснованию проекта планировки территории. Графическая часть.	Стадия	Лист	Листов
Разработчик	Мароховский А.А.			<i>Мароховский</i>	08.22		ППТ- 4.6	317	318
Разработчик	Тимергалиева А.И.			<i>Тимергалиева</i>	08.22				
Разработчик	Журавлева А.В.			<i>Журавлева</i>	08.22				
Н. контр.	Алешина А.М.			<i>Алешина</i>	08.22				
Нач. отд.	Гнетова Н.Ю.			<i>Гнетова</i>	08.22	Схема конструктивных и планировочных решений. М 1:5000		 ООО НПО "Инжгеопроект" 109052, г. Москва, Рязанский проспект, д.2 стр.49	

Схема конструктивных и планировочных решений.



Линия совмещения с Листом 316

						Иркутская область, Казачинско-Ленский район, Киренский район, Усть-Кутский район			
						Документация по планировке территории для размещения объектов энергетики федерального значения «ВЛ 500 кВ Нижнеангарская - Усть-Кут №2»			
Изм.	Кол.уч.	Лист	№ док.	Подп.	Дата	Материалы по обоснованию проекта планировки территории. Графическая часть.	Стадия	Лист	Листов
Разработчик	Мароховский А.А.			<i>Мароховский</i>	08.22		ППТ- 4.6	318	318
Разработчик	Тимергалиева А.И.			<i>Тимергалиева</i>	08.22				
Разработчик	Журавлева А.В.			<i>Журавлева</i>	08.22				
Н. контр.	Алешина А.М.			<i>Алешина</i>	08.22				
Нач. отд.	Гнетова Н.Ю.			<i>Гнетова</i>	08.22	Схема конструктивных и планировочных решений. М 1:5000	 ООО НПО "Инжгеопроект" 109052, г. Москва, Рязанский проспект, д.2 стр.49		