

«УТВЕРЖДЕНО
Приказом Минэнерго России
от «___» _____ 202__ г. № _____»

**Документация по внесению изменений в документацию по планировке территории
для размещения объектов энергетики федерального значения**

«ВЛ 500 кВ Нижнеангарская – Усть-Кут №2»

по инвестиционному проекту:

«Строительство ВЛ 500 кВ Нижнеангарская – Усть-Кут №2 ориентировочной протяженностью 480 км, реконструкция ОРУ 500 кВ ПС 500 кВ Усть-Кут (расширение для установки линейной ячейки и шунтирующего реактора 500 кВ мощностью 180 Мвар) (для ТП энергопринимающих устройств и объектов по производству электрической энергии ОАО «РЖД»)»

Проект межевания территории

Приложение 6.2 - Том 6 Книга 2

Основная часть проекта межевания территории. Графическая часть.

на территории Иркутской области

**Документация по внесению изменений в документацию по планировке территории
для размещения объектов энергетики федерального значения**

«ВЛ 500 кВ Нижнеангарская – Усть-Кут №2»

по инвестиционному проекту:

«Строительство ВЛ 500 кВ Нижнеангарская – Усть-Кут №2 ориентировочной протяженностью 480 км, реконструкция ОРУ 500 кВ ПС 500 кВ Усть-Кут (расширение для установки линейной ячейки и шунтирующего реактора 500 кВ мощностью 180 Мвар) (для ТП энергопринимающих устройств и объектов по производству электрической энергии ОАО «РЖД»)»

Проект межевания территории

Приложение 6.2 - Том 6 Книга 2

Основная часть проекта межевания территории. Графическая часть.

на территории Иркутской области

Заказчик:

Публичное акционерное общество
«Федеральная сетевая компания
Единой энергетической системы»

Шифр:

Исполнитель:

ООО НПО «Инжгеопроект»

Генеральный директор



Н.М. Глотова

**Состав документации по планировке территории для размещения объектов энергетики
федерального значения «ВЛ 500 кВ Нижнеангарская-Усть-Кут №2»**

ПРОЕКТ ПЛАНИРОВКИ ТЕРРИТОРИИ.			
<i>Том 1. Основная часть проекта планировки территории. Положение о размещении объекта энергетики.</i>			
1.	Сведения о размещении объекта на территории.		
<i>Том 2. Основная часть проекта планировки территории. Графическая часть.</i>			
№№ п/п	Наименование	Стадия	Масштаб
<i>на территории Республики Бурятия</i>			
1.1.	Чертеж границ зон планируемого размещения линейных объектов, красных линий	ППТ – 2.1	1:5 000
<i>на территории Иркутской области</i>			
1.2.	Чертеж границ зон планируемого размещения линейных объектов, красных линий, зон планируемого размещения линейных объектов, подлежащих реконструкции в связи с изменением их местоположения	ППТ – 2.1	1:5 000
2.	Каталог координат характерных точек красных линий	-	-
<i>Том 3. Материалы по обоснованию проекта планировки территории. Пояснительная записка.</i>			
Раздел 1.	Исходная разрешительная документация.		
Раздел 2.	Обоснование размещения проектируемого объекта.		
Раздел 3.	Предложения по внесению изменений и дополнений в документы территориального планирования и правила землепользования и застройки.		
Раздел 4.	Сведения о пересечениях проектируемого объекта с другими объектами капитального строительства.		
Раздел 5.	Состав материалов и результаты инженерных изысканий.		
<i>Том 4. Материалы по обоснованию проекта планировки территории. Графическая часть.</i>			
№№ п/п	Наименование	Стадия	Масштаб
1.	Схема расположения элементов планировочной структуры	ППТ-4.1	1:25 000
2.	Схема использования территории в период подготовки проекта планировки территории	ППТ-4.2	1:5 000
3.	Схема организации улично-дорожной сети и движения транспорта	Не требуется (п. 21 Постановления Правительства РФ от 12 мая 2017 г. № 564)	

Взам. инв. №

Подп. и дата

Инв. № подл.

Лист

ВЛ 500 кВ Нижнеангарская – Усть-Кут №2

Изм.	Кол.уч.	Лист	№ док.	Подп.	Дата
------	---------	------	--------	-------	------

4.	Схема вертикальной планировки территории, инженерной подготовки и инженерной защиты территории (в случаях размещения объектов капитального строительства, не являющихся линейными)	Не требуется (Приказ Минстроя России от 25.04.2017 № 740/пр)	
5.	Схема границ территорий объектов культурного наследия	ППТ-4.3	1:5 000
6.	Схема границ зон с особыми условиями использования территорий, особо охраняемых природных территорий, лесничеств	ППТ-4.4	1:5 000
7.	Схема границ территорий, подверженных риску возникновения чрезвычайных ситуаций природного и техногенного характера	ППТ-4.5	1:5 000
8.	Схема конструктивных и планировочных решений	ППТ-4.5	1:5 000

ПРОЕКТ МЕЖЕВАНИЯ ТЕРРИТОРИИ.

Том 5. Основная часть проекта межевания территории.

Текстовая часть.

1. Текстовая часть проекта межевания территории.

Том 6. Основная часть проекта межевания территории.

Графическая часть.

№№ п/п	Наименование	Стадия	Масштаб
1.	Чертеж межевания территории	ПМТ-6	1:5 000

Том 7. Материалы по обоснованию проекта межевания территории.

Графическая часть.

№№ п/п	Наименование	Стадия	Масштаб
1.	Чертеж обоснования проекта межевания с границами зон с особыми условиями использования территории	ПМТ-7.1	1:5 000
2.	Чертеж обоснования проекта межевания с границами публичных сервитутов, подлежащих установлению в соответствии с законодательством Российской Федерации	ПМТ-7.2	1:5 000
3.	Чертеж лесного участка	ПМТ-7.3	1:25 000

Материалы по обоснованию проекта межевания территории.

Пояснительная записка.

1. Пояснительная записка.

Взам. инв. №	
Подп. и дата	
Инв. №подл.	

Изм.	Кол.уч.	Лист	№ док.	Подп.	Дата

ВЛ 500 кВ Нижнеангарская – Усть-Кут №2

Лист

СОДЕРЖАНИЕ


1. Чертеж межевания территории 6

Инв. №подп.	Подп. и дата	Взам. инв. №					Лист
ВЛ 500 кВ Нижнеангарская – Усть-Кут №2							
Изм.	Кол.уч.	Лист	№ док.	Подп.	Дата		

Схема расположения листов к чертежу межевания территории линейного объекта энергетики федерального значения «ВЛ 500 кВ Нижнеангарская - Усть-Кут №2» на территории Иркутской области

Иркутская область
Казачинско-Ленский район

Республика Бурятия
Северо-Байкальский район



Условные обозначения:

— граница территории в отношении которой утвержден проект межевания территории

Виды элементов планировочной структуры
сущ. план.

- территория общего пользования
- территория, занятая линейным объектом и (или) предназначенная для размещения линейного объекта
- улично-дорожная сеть

1 1д взис1 - условный номер образуемых, изменяемых и не требующих кадастровых работ земельных участков

- границы образуемых, изменяемых и не требующих кадастровых работ земельных участков

o1 - поворотная точка образуемых и (или) изменяемых земельных участков

o1 - поворотные точки границы территории, в отношении которой утвержден проект межевания территории

— контур образуемых, изменяемых и не требующих кадастровых работ земельных участков

— границы существующих земельных участков, учтенных в ЕГРН

— границы кадастровых кварталов

11:11:111111 - номер кадастрового квартала

:111 - кадастровый номер земельного участка

— государственная граница РФ

— граница субъекта РФ

— граница муниципального района или городского округа

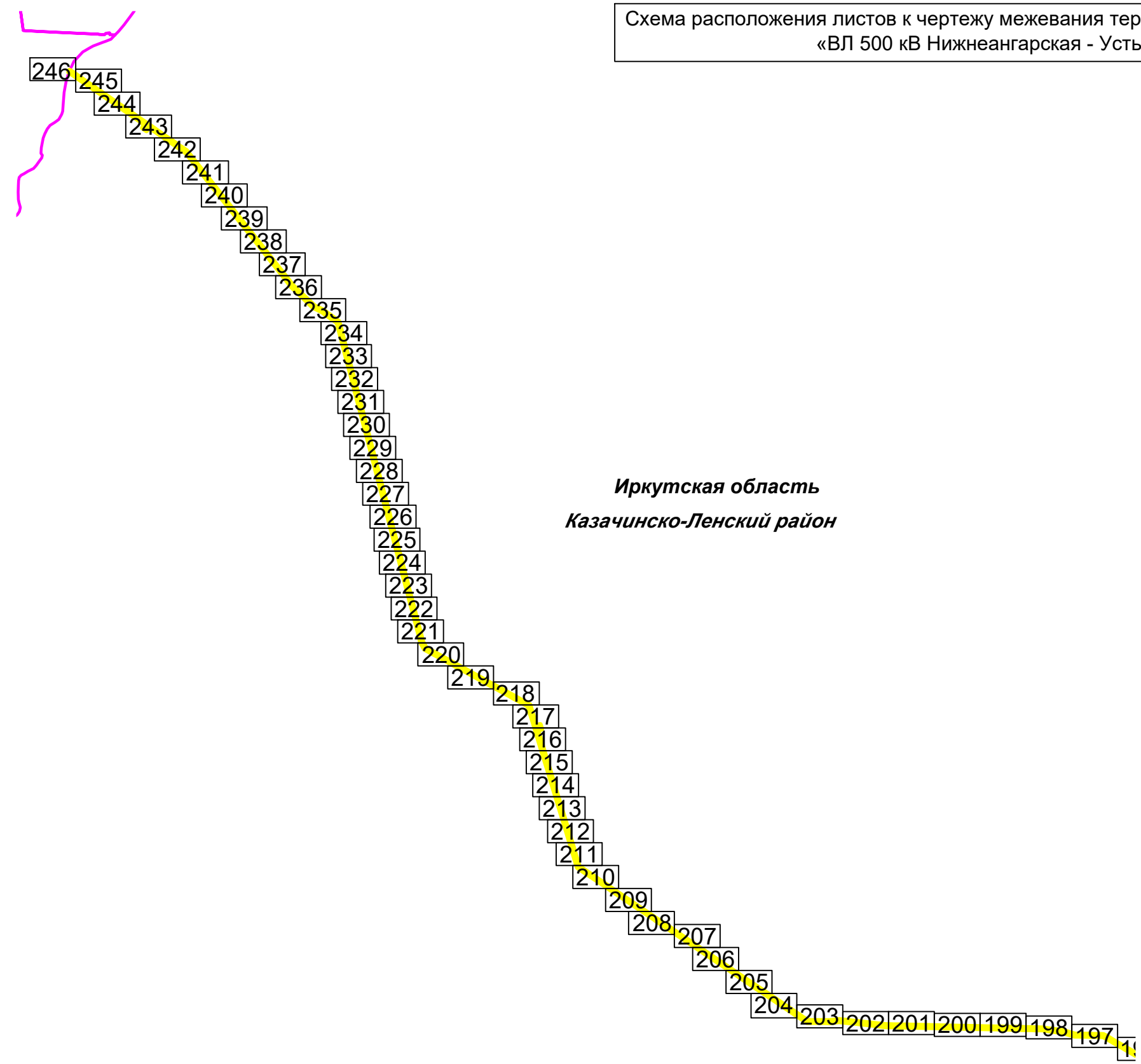
— граница городского поселения

— граница сельского поселения

— граница населенного пункта

Иркутская область, Казачинско-Ленский район, Киренский район, Усть-Кутский район					
Документация по планировке территории для размещения объектов энергетики федерального значения «ВЛ 500 кВ Нижнеангарская - Усть-Кут №2»					
Изм.	Кол.уч.	Лист	№ док.	Подп.	Дата
Разработчик	Мароховский А.А.				08.22
Разработчик	Тимергалиева А.И.				08.22
Разработчик	Журавлева А.В.				08.22
Н. контр.	Алешина А.М.				08.22
Нач. отд.	Гнетова Н.Ю.				08.22
Основная часть проекта межевания территории. Графическая часть.				Стадия	Лист
				ПМТ- 6	4
				Листов	318
Чертеж межевания территории. Схема расположения листов.				 ООО НПО "Инжгеопроект" 109052, г. Москва, Рязанский проспект, д.2 стр.49	

Схема расположения листов к чертежу межевания территории линейного объекта энергетики федерального значения «ВЛ 500 кВ Нижнеангарская - Усть-Кут №2» на территории Иркутской области



Иркутская область
Казачинско-Ленский район

Условные обозначения:

-  - граница территории в отношении которой утвержден проект межевания территории
- Виды элементов планировочной структуры**
- сущ.  - территория общего пользования
- план.  - территория, занятая линейным объектом и (или) предназначенная для размещения линейного объекта
-  - улично-дорожная сеть
- 1 1д взис1**
-  - условный номер образуемых, изменяемых и не требующих кадастровых работ земельных участков
-  - границы образуемых, изменяемых и не требующих кадастровых работ земельных участков
-  - поворотная точка образуемых и (или) изменяемых земельных участков
-  - границы существующих земельных участков, учтенных в ЕГРН
-  - границы кадастровых кварталов
- 11:11:111111**
- :111**
-  - государственная граница РФ
-  - граница субъекта РФ
-  - граница муниципального района или городского округа
-  - граница городского поселения
-  - граница сельского поселения
-  - граница населенного пункта







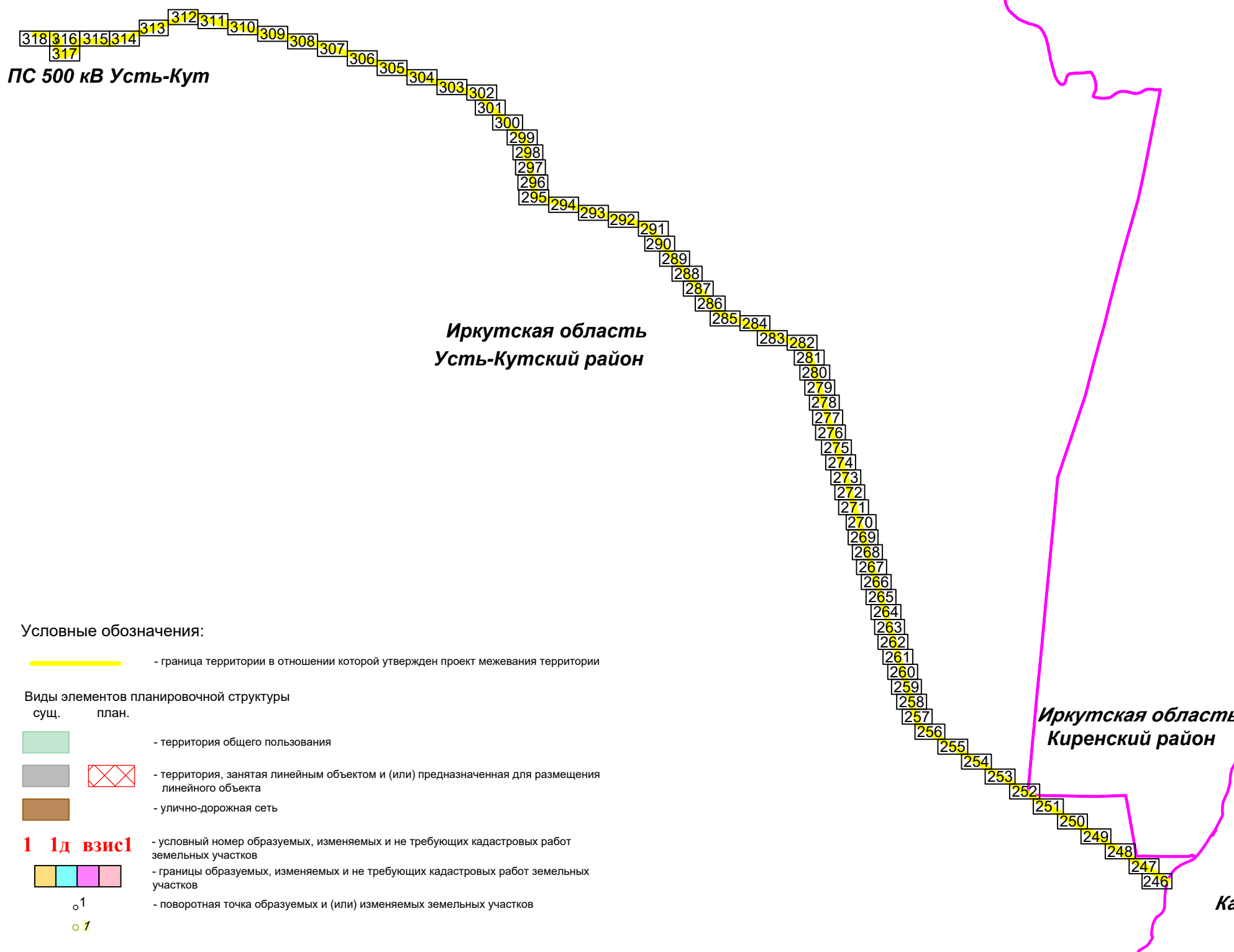
Иркутская область, Казачинско-Ленский район, Киренский район, Усть-Кутский район					
Документация по планировке территории для размещения объектов энергетики федерального значения «ВЛ 500 кВ Нижнеангарская - Усть-Кут №2»					
Изм.	Кол.уч.	Лист	№ док.	Подп.	Дата
Разработчик	Мароховский А.А.				08.22
Разработчик	Тимергалиева А.И.				08.22
Разработчик	Журавлева А.В.				08.22
Н. контр.	Алешина А.М.				08.22
Нач. отд.	Гнетова Н.Ю.				08.22
Основная часть проекта межевания территории. Графическая часть.					
			Стадия	Лист	Листов
			ПМТ- 6	5	318
Чертеж межевания территории. Схема расположения листов.					
 ООО НПО "Инжгеопроект" 109052, г. Москва, Рязанский проспект, д.2 стр.49					

Схема расположения листов к чертежу межевания территории линейного объекта энергетики федерального значения «ВЛ 500 кВ Нижнеангарская - Усть-Кут №2» на территории Иркутской области



ПС 500 кВ Усть-Кут

Иркутская область
Усть-Кутский район

Иркутская область
Киренский район

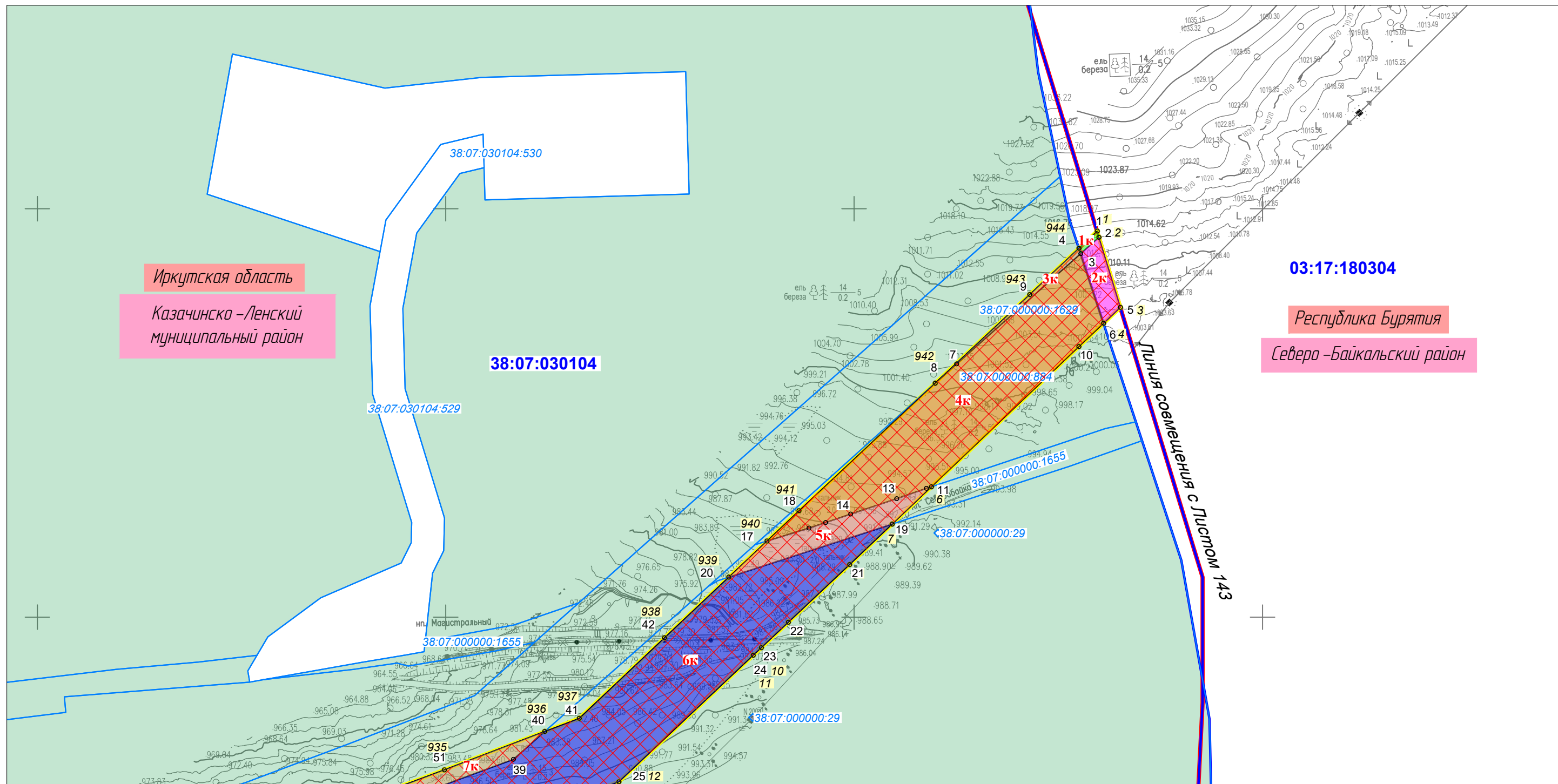
Иркутская область
Казачинско-Ленский район

Условные обозначения:


- граница территории в отношении которой утвержден проект межевания территории
- Виды элементов планировочной структуры**
- сущ. - территория общего пользования
- план. - территория, занятая линейным объектом и (или) предназначенная для размещения линейного объекта
- улично-дорожная сеть
- 1 1д взис1** - условный номер образуемых, изменяемых и не требующих кадастровых работ земельных участков
- границы образуемых, изменяемых и не требующих кадастровых работ земельных участков
- поворотная точка образуемых и (или) изменяемых земельных участков
- границы существующих земельных участков, учтенных в ЕГРН
- границы кадастровых кварталов
- 11:11:111111** - номер кадастрового квартала
- :111** - кадастровый номер земельного участка
- государственная граница РФ
- граница субъекта РФ
- граница муниципального района или городского округа
- граница городского поселения
- граница сельского поселения
- граница населенного пункта

Иркутская область, Казачинско-Ленский район, Киренский район, Усть-Кутский район							
Документация по планировке территории для размещения объектов энергетики федерального значения «ВЛ 500 кВ Нижнеангарская - Усть-Кут №2»							
Изм.	Кол.уч.	Лист	№ док.	Подп.	Дата		
Разработчик	Мароховский А.А.				08.22		
Разработчик	Тимергалиева А.И.				08.22		
Разработчик	Журавлева А.В.				08.22		
Н. контр.	Алешина А.М.				08.22		
Нач. отд.	Гнетова Н.Ю.				08.22		
Основная часть проекта межевания территории. Графическая часть.					Стадия	Лист	Листов
					ПМТ- 6	6	318
Чертеж межевания территории. Схема расположения листов.					 ООО НПО "Инжгеопроект" 109052, г. Москва, Рязанский проспект, д.2 стр.49		

Чертеж межевания территории



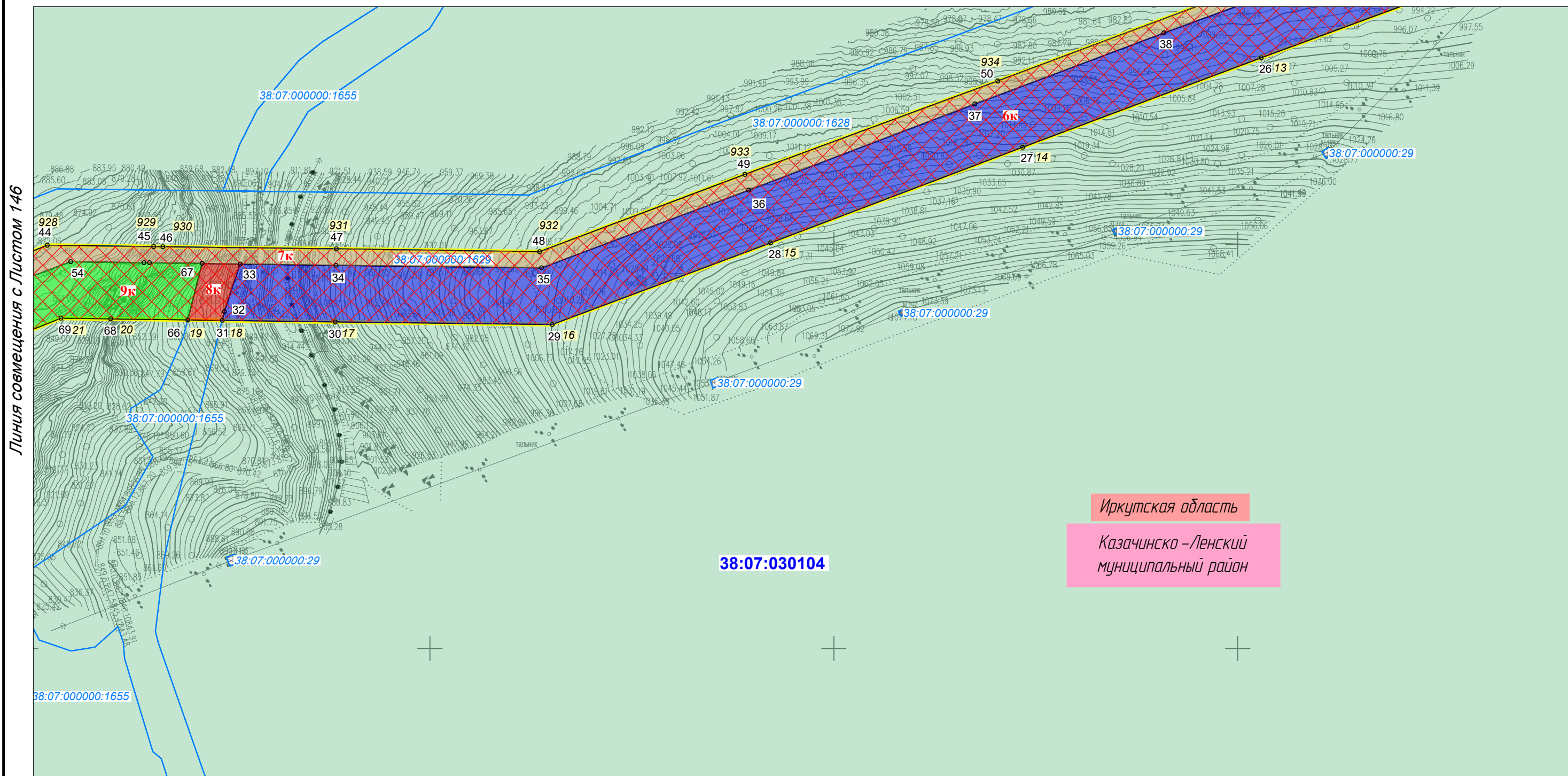
Линия совмещения с Листом 145

						Иркутская область, Казачинско-Ленский район, Киренский район, Усть-Кутский район			
						Документация по планировке территории для размещения объектов энергетики федерального значения «ВЛ 500 кВ Нижнеангарская - Усть-Кут №2»			
Изм.	Кол.уч.	Лист	№ док.	Подп.	Дата	Основная часть проекта межевания территории. Графическая часть.	Стадия	Лист	Листов
Разработчик	Мароховский А.А.			<i>Мароховский</i>	08.22		ПМТ- 6	144	318
Разработчик	Тимергалиева А.И.			<i>Тимергалиева</i>	08.22				
Разработчик	Журавлева А.В.			<i>Журавлева</i>	08.22				
Н. контр.	Алешина А.М.			<i>Алешина</i>	08.22				
Нач. отд.	Гнетова Н.Ю.			<i>Гнетова</i>	08.22	Чертеж межевания территории. М 1:5000	 ООО НПО "Инжгеопроект" 109052, г. Москва, Рязанский проспект, д.2 стр.49		

Чертеж межевания территории



Линия совмещения с Листом 144

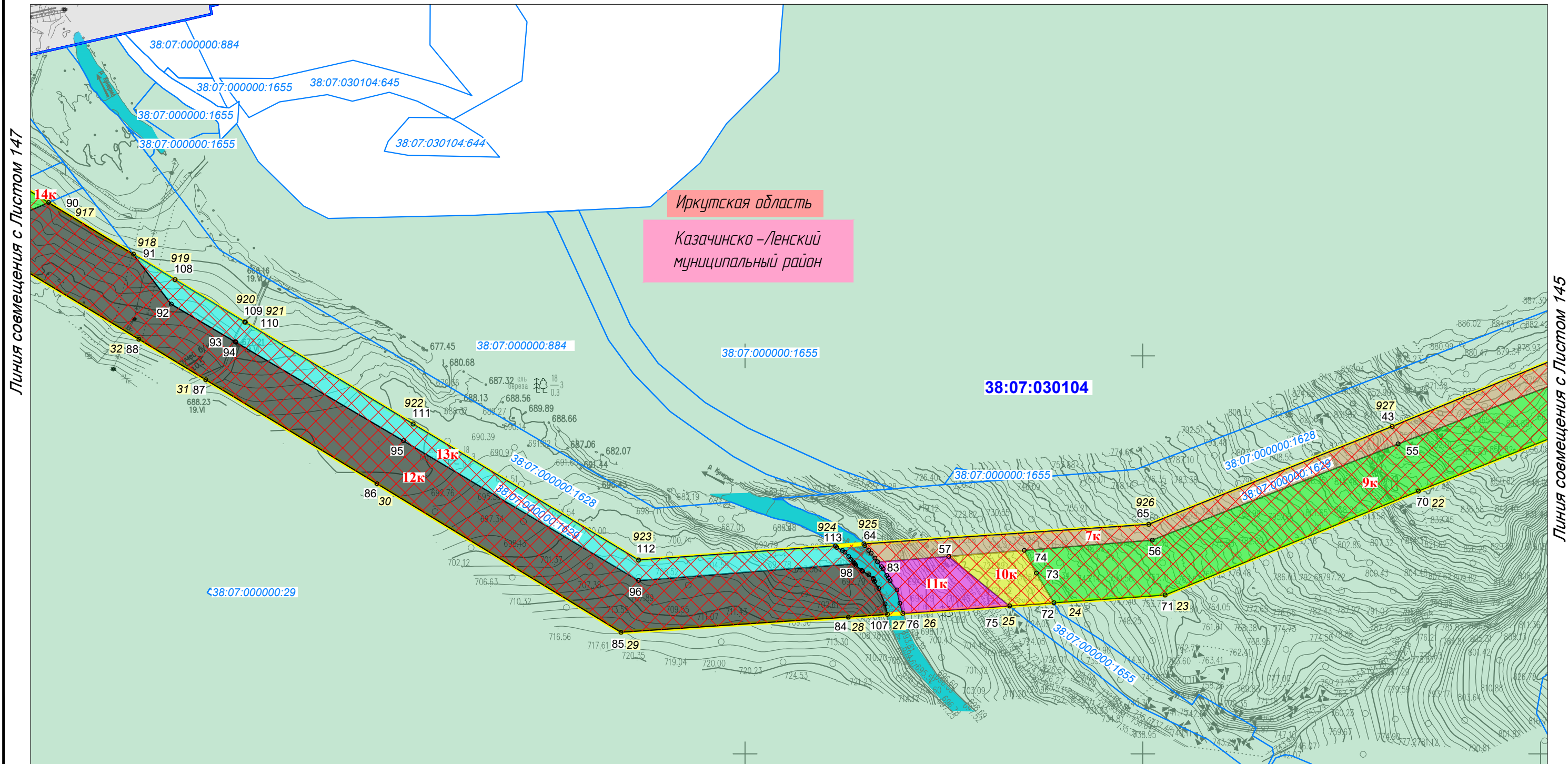


Иркутская область

Казачинско-Ленский
муниципальный район


38:07:030104

						Иркутская область, Казачинско-Ленский район, Киренский район, Усть-Кутский район			
						Документация по планировке территории для размещения объектов энергетики федерального значения «ВЛ 500 кВ Нижнеангарская - Усть-Кут №2»			
Изм.	Кол.уч.	Лист	№ док.	Подп.	Дата	Основная часть проекта межевания территории. Графическая часть.	Стадия	Лист	Листов
Разработчик	Мароховский А.А.			<i>Мароховский</i>	08.22		ПМТ- 6	145	318
Разработчик	Тимергалиева А.И.			<i>Тимергалиева</i>	08.22				
Разработчик	Журавлева А.В.			<i>Журавлева</i>	08.22				
Н. контр.	Алешина А.М.			<i>Алешина</i>	08.22				
Нач. отд.	Гнетова Н.Ю.			<i>Гнетова</i>	08.22	Чертеж межевания территории. М 1:5000	ООО НПО "Инжгеопроект" 109052, г. Москва, Рязанский проспект, д.2 стр.49		



Линия совмещения с Листом 147

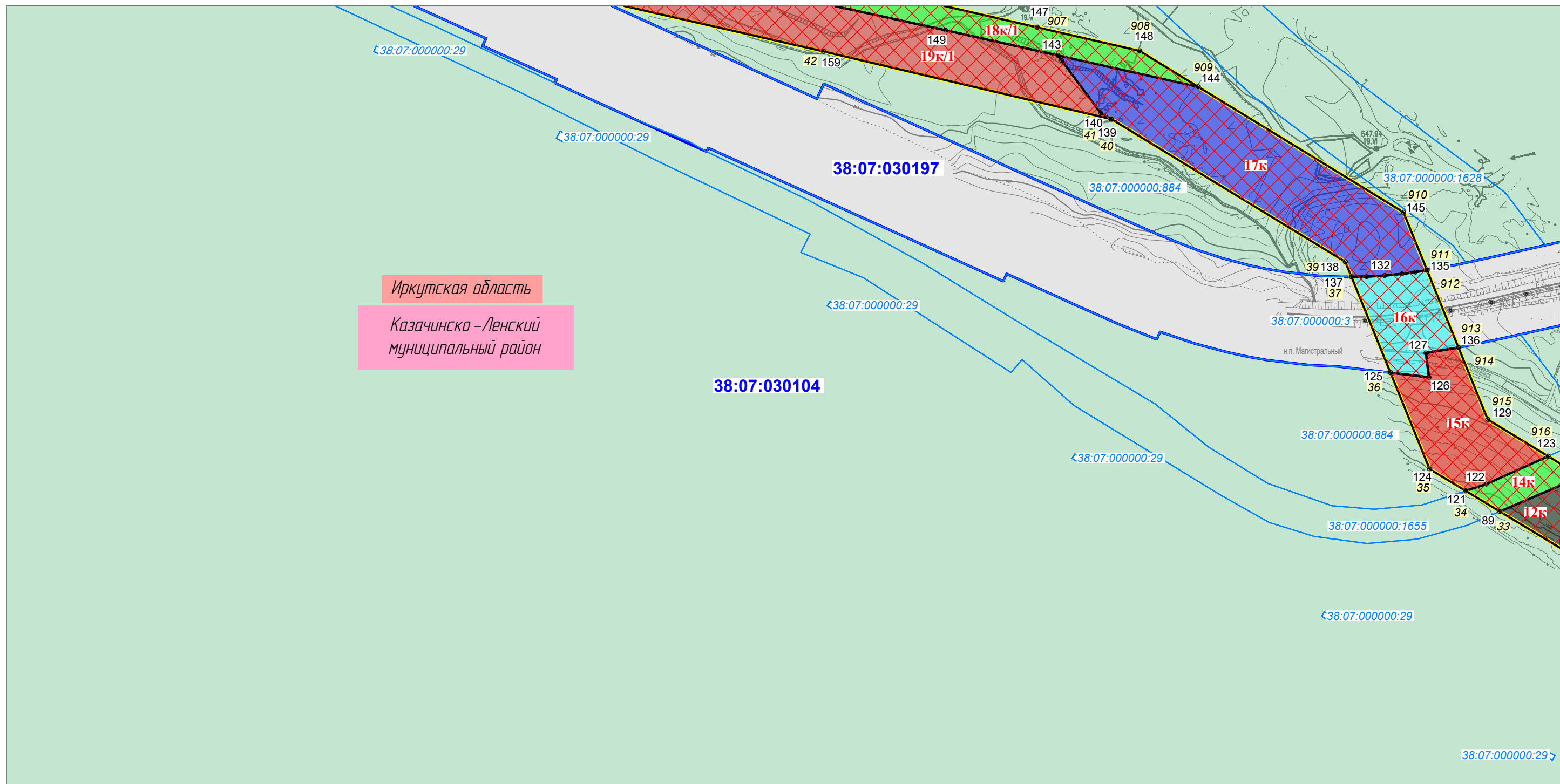
Линия совмещения с Листом 145

						Иркутская область, Казачинско-Ленский район, Киренский район, Усть-Кутский район			
						Документация по планировке территории для размещения объектов энергетики федерального значения «ВЛ 500 кВ Нижнеангарская - Усть-Кут №2»			
Изм.	Кол.уч.	Лист	№ док.	Подп.	Дата	Основная часть проекта межевания территории. Графическая часть.	Стадия	Лист	Листов
Разработчик	Мароховский А.А.			<i>Мароховский</i>	08.22		ПМТ- 6	146	318
Разработчик	Тимергалиева А.И.			<i>Тимергалиева</i>	08.22				
Разработчик	Журавлева А.В.			<i>Журавлева</i>	08.22				
Н. контр.	Алешина А.М.			<i>Алешина</i>	08.22				
Нач. отд.	Гнетова Н.Ю.			<i>Гнетова</i>	08.22	Чертеж межевания территории. М 1:5000	 ООО НПО "Инжгеопроект" 109052, г. Москва, Рязанский проспект, д.2 стр.49		

Чертеж межевания территории

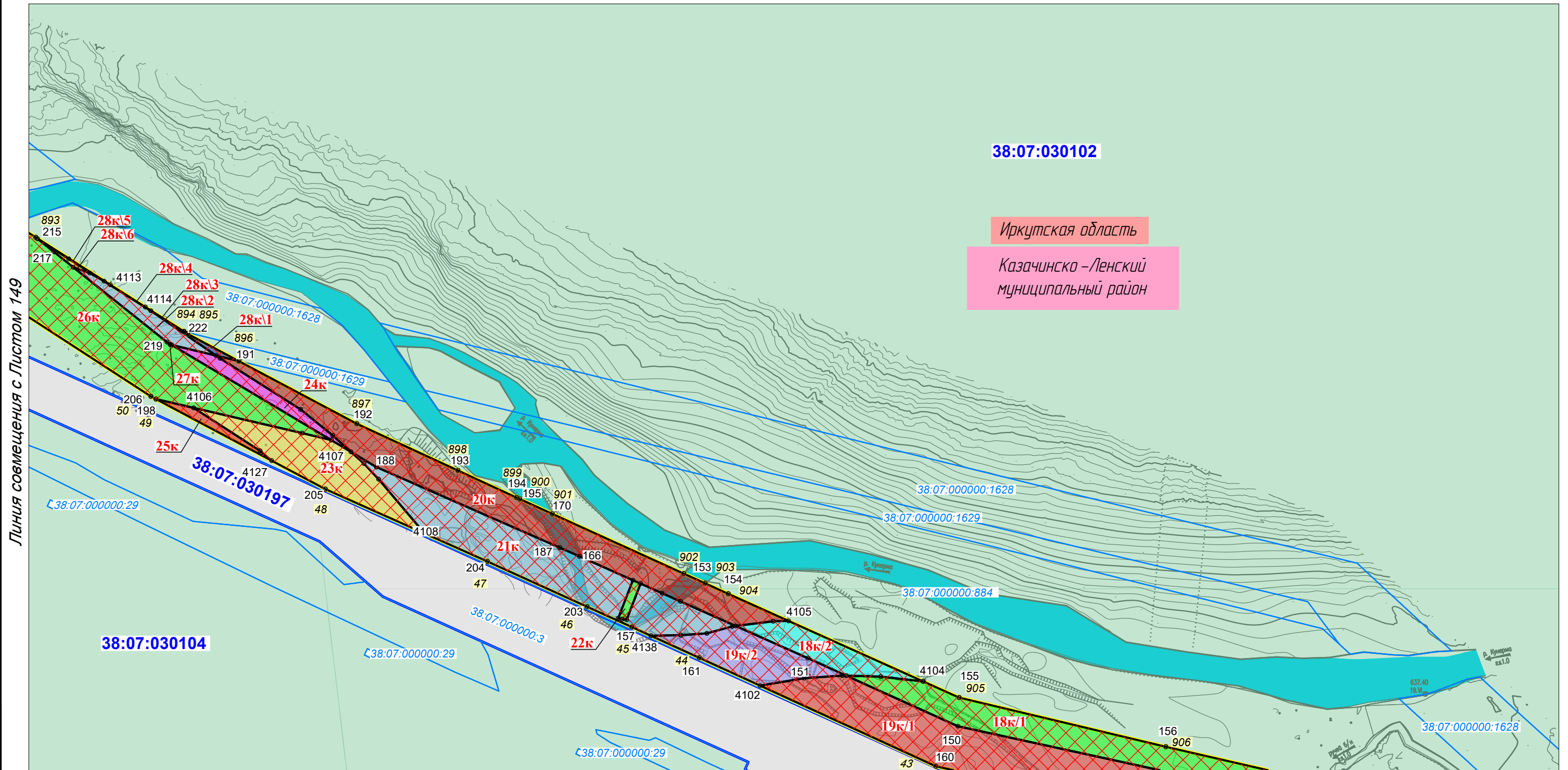


Линия совмещения с Листом 148



Линия совмещения с Листом 146

						Иркутская область, Казачинско-Ленский район, Киренский район, Усть-Кутский район			
						Документация по планировке территории для размещения объектов энергетики федерального значения «ВЛ 500 кВ Нижнеангарская - Усть-Кут №2»			
Изм.	Кол.уч.	Лист	№ док.	Подп.	Дата	Основная часть проекта межевания территории. Графическая часть.	Стадия	Лист	Листов
Разработчик	Мароховский А.А.			<i>Мароховский</i>	08.22		ПМТ- 6	147	318
Разработчик	Тимергалиева А.И.			<i>Тимергалиева</i>	08.22				
Разработчик	Журавлева А.В.			<i>Журавлева</i>	08.22				
Н. контр.	Алешина А.М.			<i>Алешина</i>	08.22				
Нач. отд.	Гнетова Н.Ю.			<i>Гнетова</i>	08.22	Чертеж межевания территории. М 1:5000	 ООО НПО "Инжгеопроект" 109052, г. Москва, Рязанский проспект, д.2 стр.49		



Линия совмещения с Листом 149

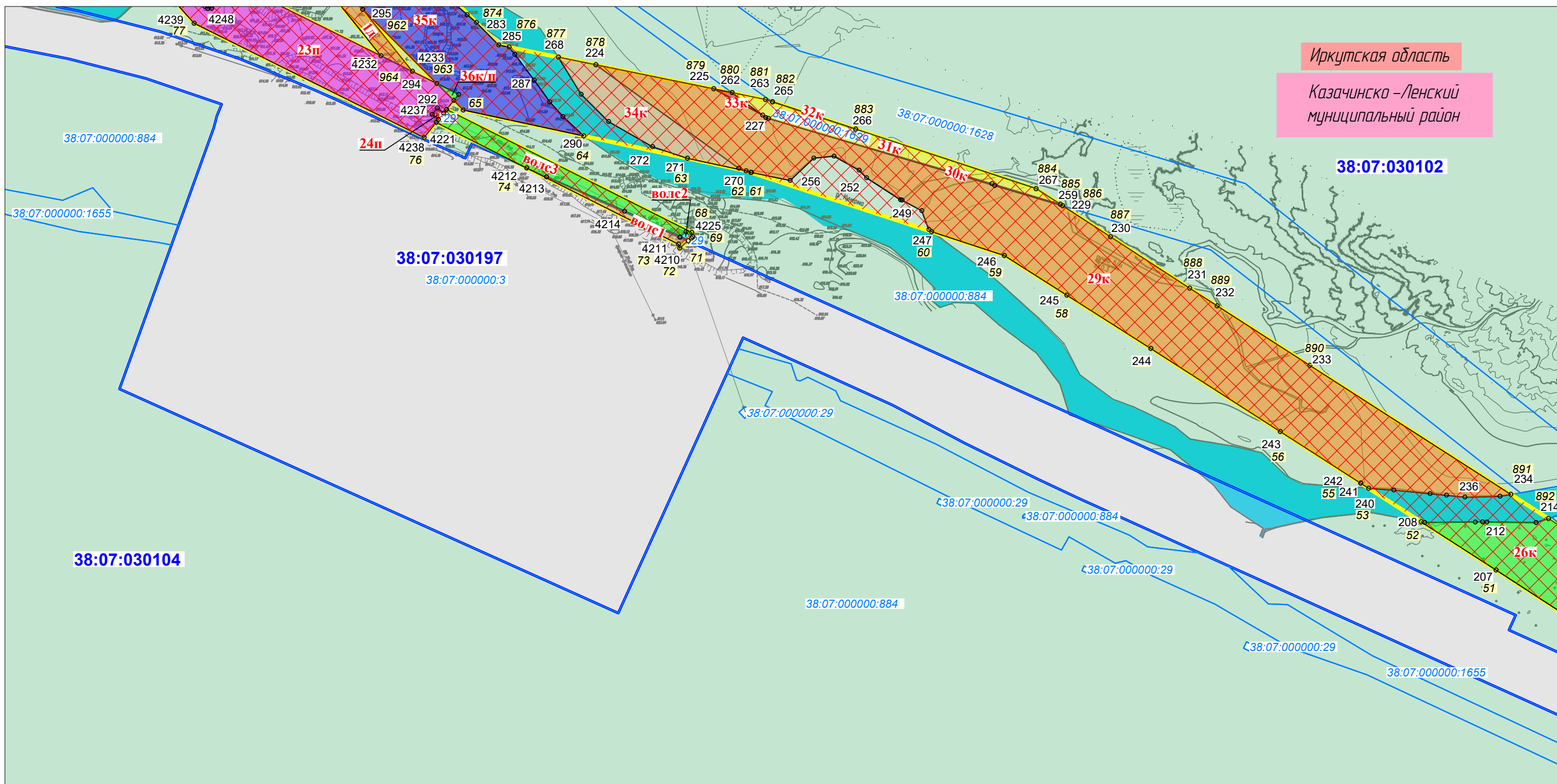
Линия совмещения с Листом 147

						Иркутская область, Казачинско-Ленский район, Киренский район, Усть-Кутский район			
						Документация по планировке территории для размещения объектов энергетики федерального значения «ВЛ 500 кВ Нижнеангарская - Усть-Кут №2»			
Изм.	Кол.уч.	Лист	№ док.	Подп.	Дата	Основная часть проекта межевания территории. Графическая часть.	Стадия	Лист	Листов
Разработчик	Мароховский А.А.			<i>Мароховский</i>	08.22		ПМТ- 6	148	318
Разработчик	Тимергалиева А.И.			<i>Тимергалиева</i>	08.22				
Разработчик	Журавлева А.В.			<i>Журавлева</i>	08.22				
Н. контр.	Алешина А.М.			<i>Алешина</i>	08.22				
Нач. отд.	Гнетова Н.Ю.			<i>Гнетова</i>	08.22	Чертеж межевания территории. М 1:5000	 ООО НПО "Инжгеопроект" 109052, г. Москва, Рязанский проспект, д.2 стр.49		

Чертеж межевания территории



Линия совмещения с Листом 150



Линия совмещения с Листом 148

						Иркутская область, Казачинско-Ленский район, Киренский район, Усть-Кутский район			
						Документация по планировке территории для размещения объектов энергетики федерального значения «ВЛ 500 кВ Нижнеангарская - Усть-Кут №2»			
Изм.	Кол.уч.	Лист	№ док.	Подп.	Дата	Основная часть проекта межевания территории. Графическая часть.	Стадия	Лист	Листов
Разработчик	Мароховский А.А.			<i>Мароховский</i>	08.22		ПМТ- 6	149	318
Разработчик	Тимергалиева А.И.			<i>Тимергалиева</i>	08.22				
Разработчик	Журавлева А.В.			<i>Журавлева</i>	08.22				
Н. контр.	Алешина А.М.			<i>Алешина</i>	08.22				
Нач. отд.	Гнетова Н.Ю.			<i>Гнетова</i>	08.22	Чертеж межевания территории. М 1:5000	 ООО НПО "Инжгеопроект" 109052, г. Москва, Рязанский проспект, д.2 стр.49		

Чертеж межевания территории



Иркутская область

Казачинско-Ленский
муниципальный район

38:07:030102

38:07:000000:884

38:07:000000:1628

38:07:000000:1628

38:07:000000:1628

38:07:000000:1628

38:07:000000:1628

38:07:000000:1628

38:07:000000:1628

38:07:000000:1628

38:07:000000:1628

38:07:000000:1628

38:07:000000:1628

38:07:000000:1628

38:07:000000:1628

38:07:000000:1628

38:07:000000:1628

38:07:000000:1628

38:07:000000:1628

38:07:000000:1628

38:07:000000:1628

38:07:000000:1628

38:07:000000:1628

38:07:000000:1628

38:07:000000:1628

38:07:000000:1628

38:07:000000:1628

38:07:000000:1628

38:07:000000:1628

38:07:000000:1628

38:07:000000:1628

38:07:000000:1628

38:07:000000:1628

38:07:000000:1628

38:07:000000:1628

38:07:000000:1628

38:07:000000:1628

38:07:000000:1628

38:07:000000:1628

38:07:000000:1628

38:07:000000:1628

38:07:000000:1628

38:07:000000:1628


38:07:000000:1628

38:07:000000:1628

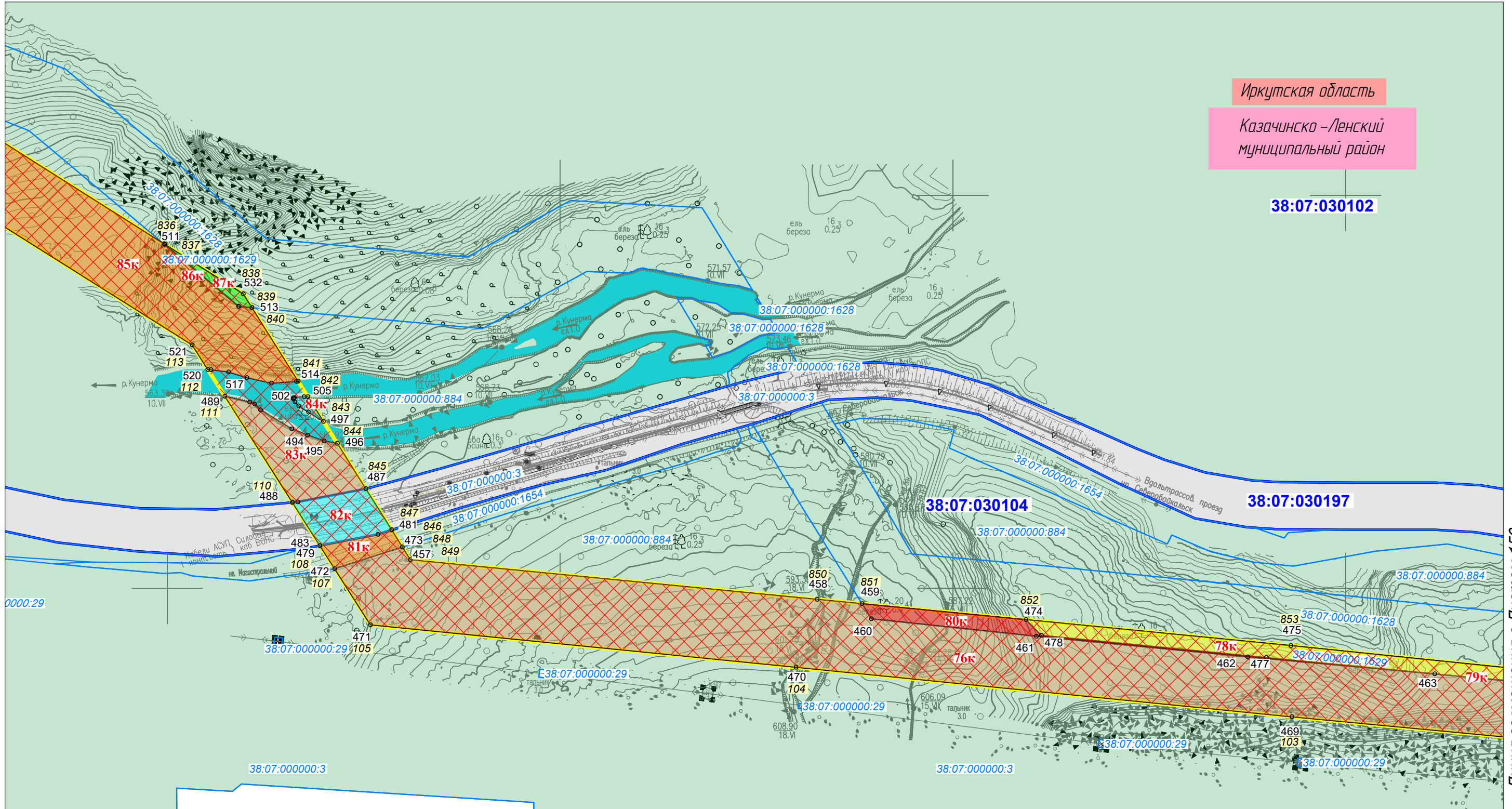
38:07:000000:1628

Линия совмещения с Листом 151

Линия совмещения с Листом 149

Иркутская область, Казачинско-Ленский район, Киренский район, Усть-Кутский район						
Документация по планировке территории для размещения объектов энергетики федерального значения «ВЛ 500 кВ Нижнеангарская - Усть-Кут №2»						
Изм.	Кол.уч.	Лист	№ док.	Подп.	Дата	
Разработчик	Мароховский А.А.			<i>Мароховский</i>	08.22	
Разработчик	Тимергалиева А.И.			<i>Тимергалиева</i>	08.22	
Разработчик	Журавлева А.В.			<i>Журавлева</i>	08.22	
Н. контр.	Алешина А.М.			<i>Алешина</i>	08.22	
Нач. отд.	Гнетова Н.Ю.			<i>Гнетова</i>	08.22	
Основная часть проекта межевания территории. Графическая часть.				Стадия	Лист	Листов
				ПМТ- 6	150	318
Чертеж межевания территории. М 1:5000				 ООО НПО "Инжгеопроект" 109052, г. Москва, Рязанский проспект, д.2 стр.49		

Линия совмещения с Листом 152



Иркутская область


Казачинско-Ленский муниципальный район

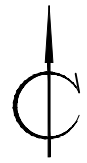
38:07:030102

38:07:030104

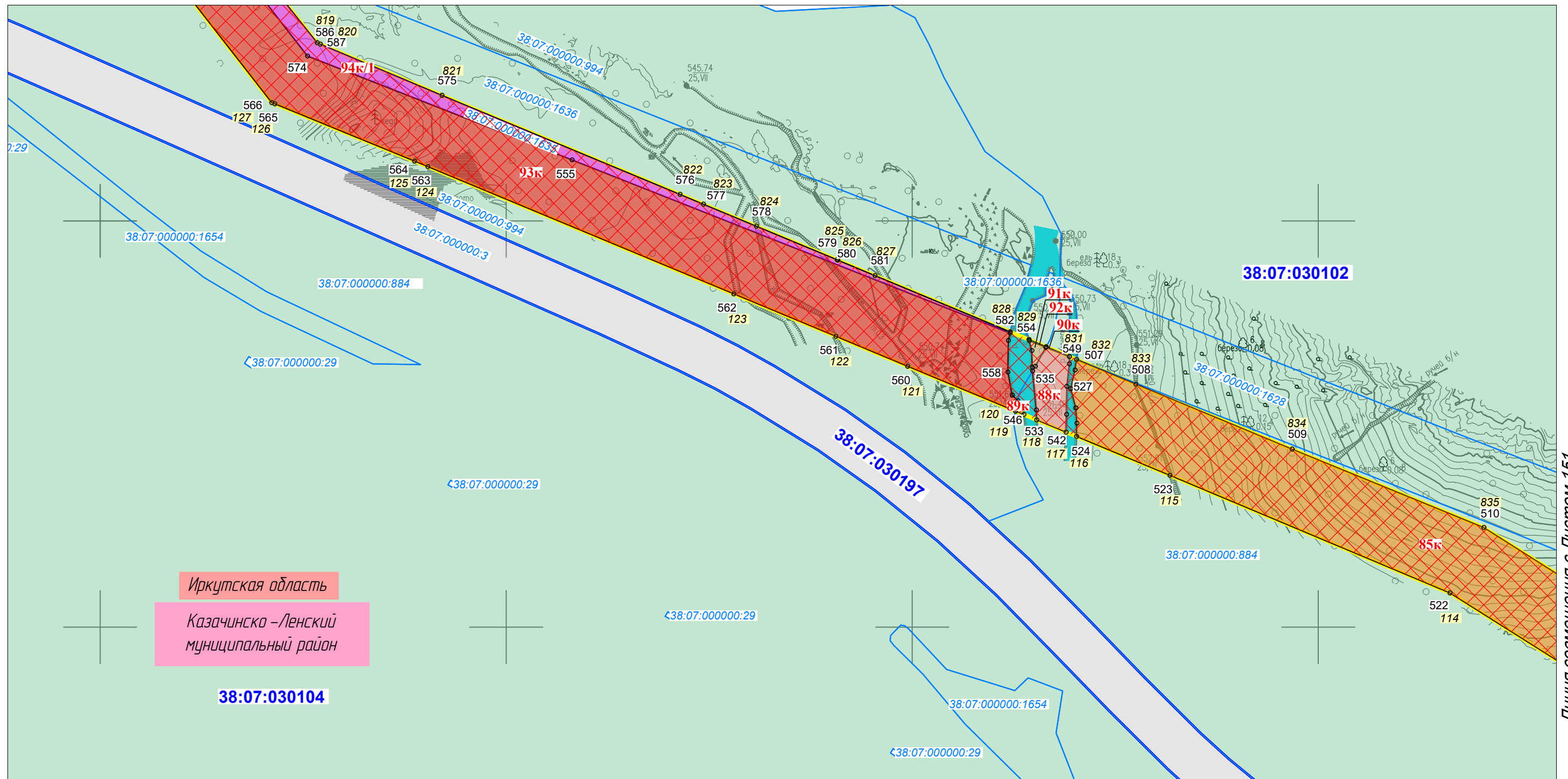
38:07:030197

Линия совмещения с Листом 150

						Иркутская область, Казачинско-Ленский район, Киренский район, Усть-Кутский район			
						Документация по планировке территории для размещения объектов энергетики федерального значения «ВЛ 500 кВ Нижнеангарская - Усть-Кут №2»			
Изм.	Кол.уч.	ЛИСТ	№ док.	Подп.	Дата	Основная часть проекта межевания территории. Графическая часть.	Стадия	Лист	Листов
Разработчик	Мароховский А.А.			<i>Мароховский</i>	08.22		ПМТ- 6	151	318
Разработчик	Тимергалиева А.И.			<i>Тимергалиева</i>	08.22				
Разработчик	Журавлева А.В.			<i>Журавлева</i>	08.22				
Н. контр.	Алешина А.М.			<i>Алешина</i>	08.22				
Нач. отд.	Гнетова Н.Ю.			<i>Гнетова</i>	08.22	Чертеж межевания территории. М 1:5000	 ООО НПО "Инжгеопроект" 109052, г. Москва, Рязанский проспект, д.2 стр.49		




Линия совмещения с Листом 153



Иркутская область
Казачинско-Ленский
муниципальный район

38:07:030104

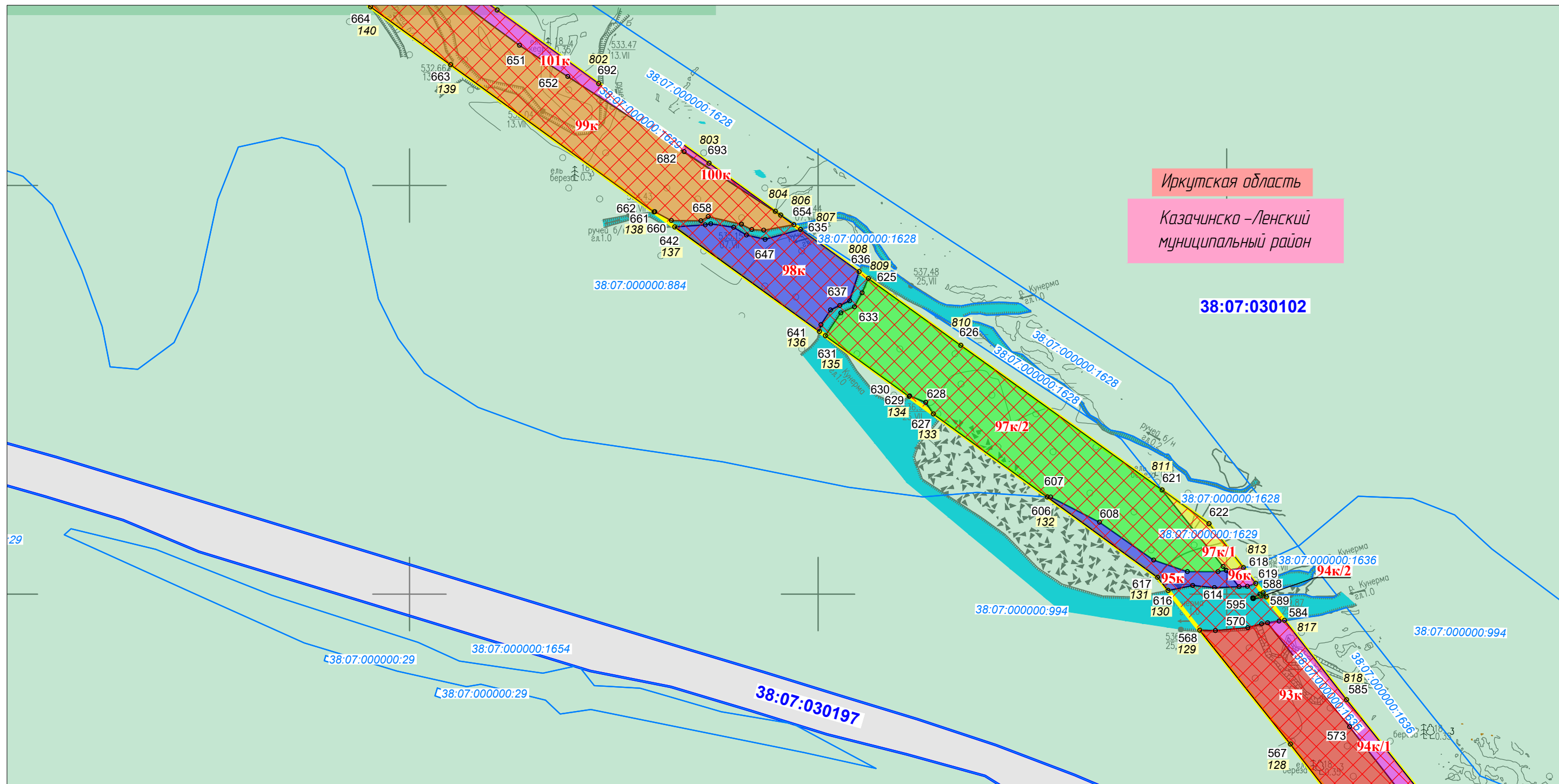
Линия совмещения с Листом 151

						Иркутская область, Казачинско-Ленский район, Киренский район, Усть-Кутский район			
						Документация по планировке территории для размещения объектов энергетики федерального значения «ВЛ 500 кВ Нижнеангарская - Усть-Кут №2»			
Изм.	Кол.уч.	Лист	№ док.	Подп.	Дата	Основная часть проекта межевания территории. Графическая часть.	Стадия	Лист	Листов
Разработчик	Мароховский А.А.			<i>Мароховский</i>	08.22		ПМТ- 6	152	318
Разработчик	Тимергалиева А.И.			<i>Тимергалиева</i>	08.22				
Разработчик	Журавлева А.В.			<i>Журавлева</i>	08.22				
Н. контр.	Алешина А.М.			<i>Алешина</i>	08.22				
Нач. отд.	Гнетова Н.Ю.			<i>Гнетова</i>	08.22	Чертеж межевания территории. М 1:5000	 ООО НПО "Инжгеопроект" 109052, г. Москва, Рязанский проспект, д.2 стр.49		

Чертеж межевания территории




Линия совмещения с Листом 154



Иркутская область
Казачинско-Ленский
муниципальный район

38:07:030102

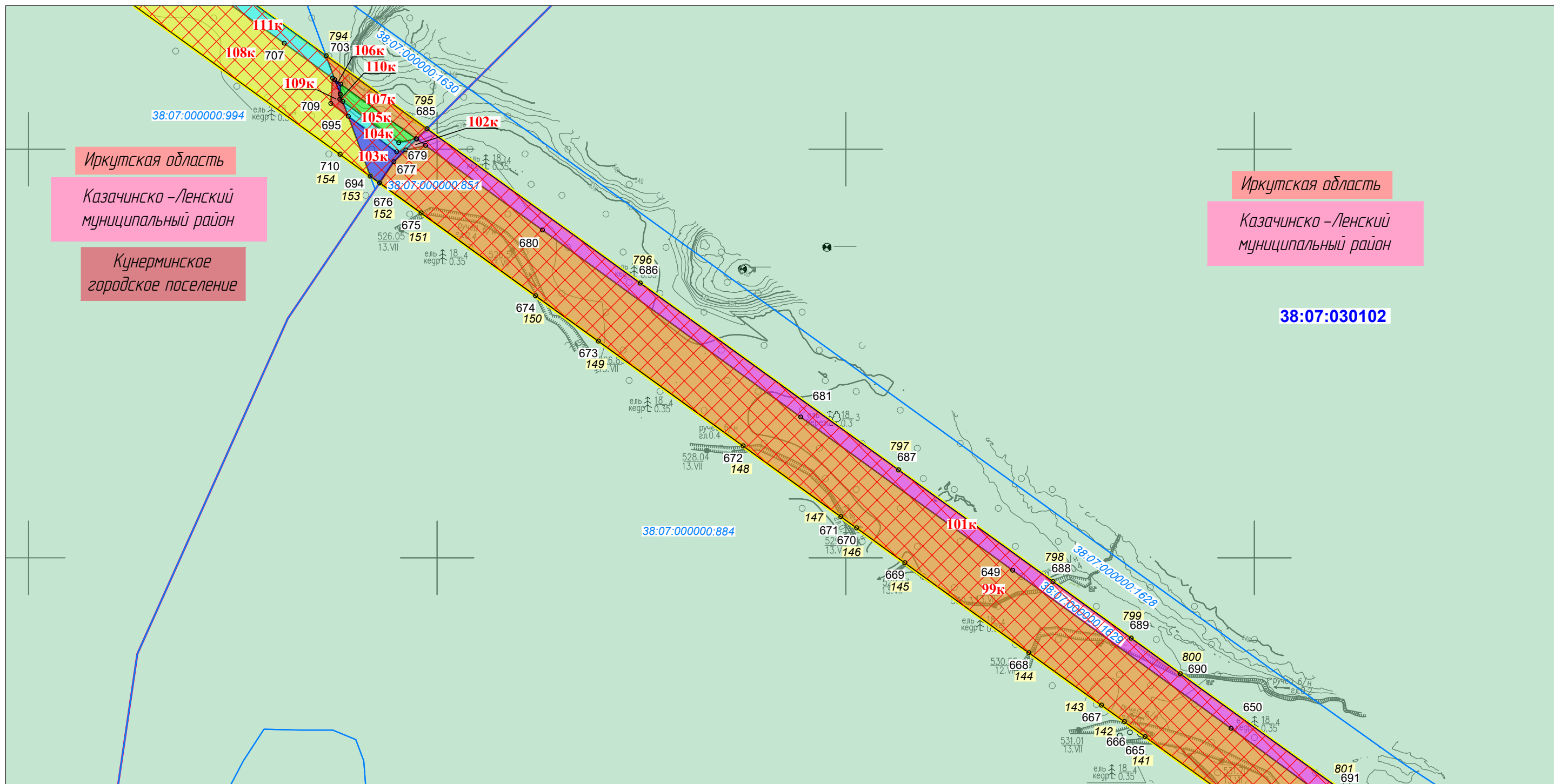
Линия совмещения с Листом 152

						Иркутская область, Казачинско-Ленский район, Киренский район, Усть-Кутский район			
						Документация по планировке территории для размещения объектов энергетики федерального значения «ВЛ 500 кВ Нижнеангарская - Усть-Кут №2»			
Изм.	Кол.уч.	Лист	№ док.	Подп.	Дата	Основная часть проекта межевания территории. Графическая часть.	Стадия	Лист	Листов
Разработчик	Мароховский А.А.			<i>Мароховский</i>	08.22		ПМТ- 6	153	318
Разработчик	Тимергалиева А.И.			<i>Тимергалиева</i>	08.22				
Разработчик	Журавлева А.В.			<i>Журавлева</i>	08.22				
Н. контр.	Алешина А.М.			<i>Алешина</i>	08.22				
Нач. отд.	Гнетова Н.Ю.			<i>Гнетова</i>	08.22	Чертеж межевания территории. М 1:5000	 ООО НПО "Инжгеопроект" 109052, г. Москва, Рязанский проспект, д.2 стр.49		

Чертеж межевания территории



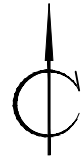
Линия совмещения с Листом 155



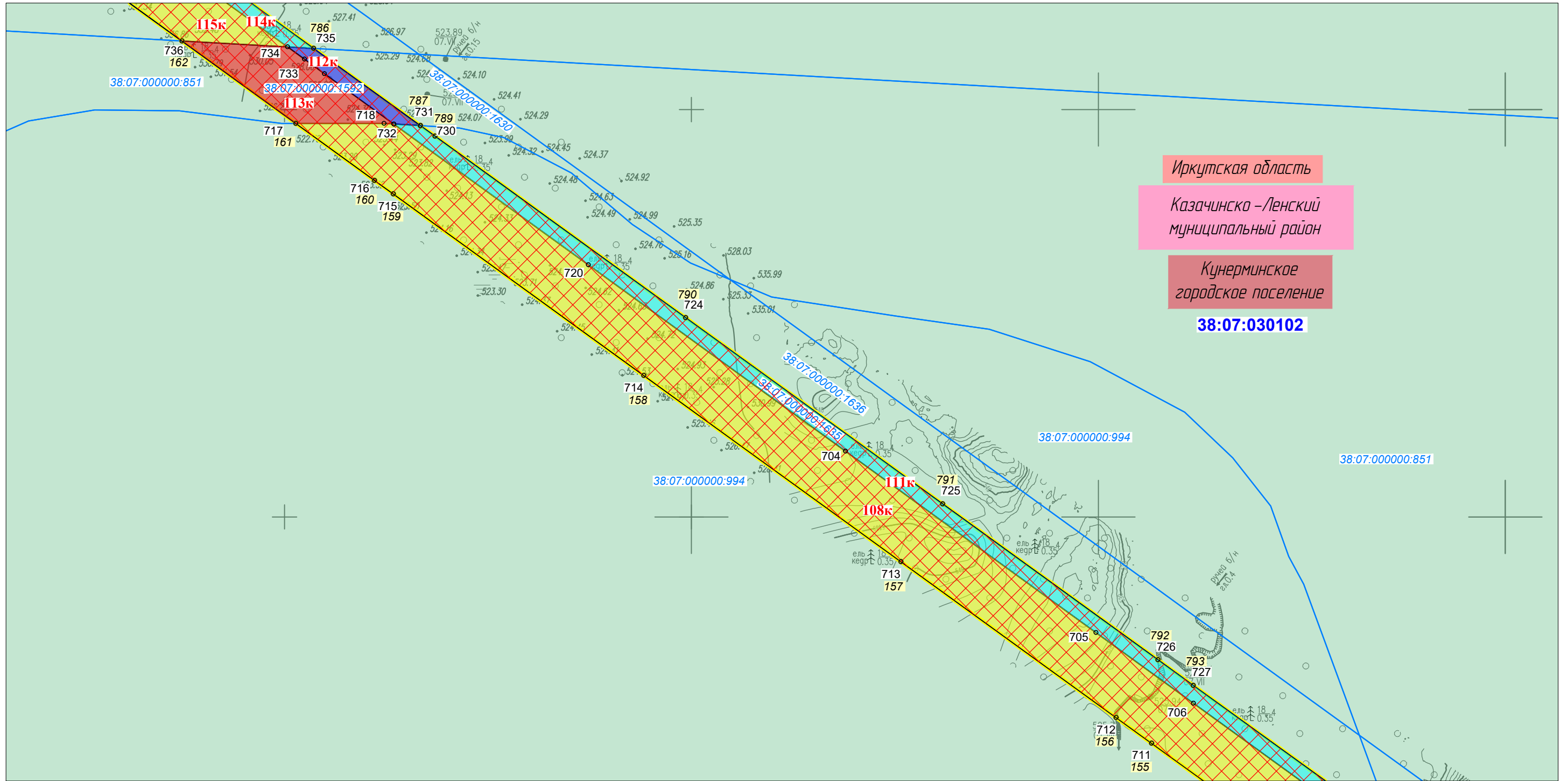
Линия совмещения с Листом 153

						Иркутская область, Казачинско-Ленский район, Киренский район, Усть-Кутский район			
						Документация по планировке территории для размещения объектов энергетики федерального значения «ВЛ 500 кВ Нижнеангарская - Усть-Кут №2»			
Изм.	Кол.уч.	Лист	№ док.	Подп.	Дата	Основная часть проекта межевания территории. Графическая часть.	Стадия	Лист	Листов
Разработчик	Мароховский А.А.			<i>Мароховский</i>	08.22		ПМТ- 6	154	318
Разработчик	Тимергалиева А.И.			<i>Тимергалиева</i>	08.22				
Разработчик	Журавлева А.В.			<i>Журавлева</i>	08.22				
Н. контр.	Алешина А.М.			<i>Алешина</i>	08.22				
Нач. отд.	Гнетова Н.Ю.			<i>Гнетова</i>	08.22	Чертеж межевания территории. М 1:5000	ООО НПО "Инжгеопроект" 109052, г. Москва, Рязанский проспект, д.2 стр.49		

Чертеж межевания территории



Линия совмещения с Листом 156



Иркутская область
 Казачинско-Ленский
 муниципальный район
 Кунерминское
 городское поселение
38:07:030102

Линия совмещения с Листом 154

						Иркутская область, Казачинско-Ленский район, Киренский район, Усть-Кутский район			
						Документация по планировке территории для размещения объектов энергетики федерального значения «ВЛ 500 кВ Нижнеангарская - Усть-Кут №2»			
Изм.	Кол.уч.	Лист	N док.	Подп.	Дата	Основная часть проекта межевания территории. Графическая часть.	Стадия	Лист	Листов
Разработчик	Мароховский А.А.			<i>AM</i>	08.22		ПМТ- 6	155	318
Разработчик	Тимергалиева А.И.			<i>AI</i>	08.22				
Разработчик	Журавлева А.В.			<i>AV</i>	08.22				
N. контр.	Алешина А.М.			<i>AM</i>	08.22	Чертеж межевания территории. М 1:5000			
Нач. отд.	Гнетова Н.Ю.			<i>NY</i>	08.22				
						ООО НПО "Инжгеопроект" 109052, г. Москва, Рязанский проспект, д.2 стр.49			

Чертеж межевания территории



Линия совмещения с Листом 157

Линия совмещения с Листом 155

						Иркутская область, Казачинско-Ленский район, Киренский район, Усть-Кутский район			
						Документация по планировке территории для размещения объектов энергетики федерального значения «ВЛ 500 кВ Нижнеангарская - Усть-Кут №2»			
Изм.	Кол.уч.	Лист	№ док.	Подп.	Дата	Основная часть проекта межевания территории. Графическая часть.	Стадия	Лист	Листов
Разработчик	Мароховский А.А.			<i>Мароховский</i>	08.22		ПМТ- 6	156	318
Разработчик	Тимергалиева А.И.			<i>Тимергалиева</i>	08.22				
Разработчик	Журавлева А.В.			<i>Журавлева</i>	08.22				
Н. контр.	Алешина А.М.			<i>Алешина</i>	08.22				
Нач. отд.	Гнетова Н.Ю.			<i>Гнетова</i>	08.22	Чертеж межевания территории. М 1:5000	 ООО НПО "Инжгеопроект" 109052, г. Москва, Рязанский проспект, д.2 стр.49		

Чертеж межевания территории

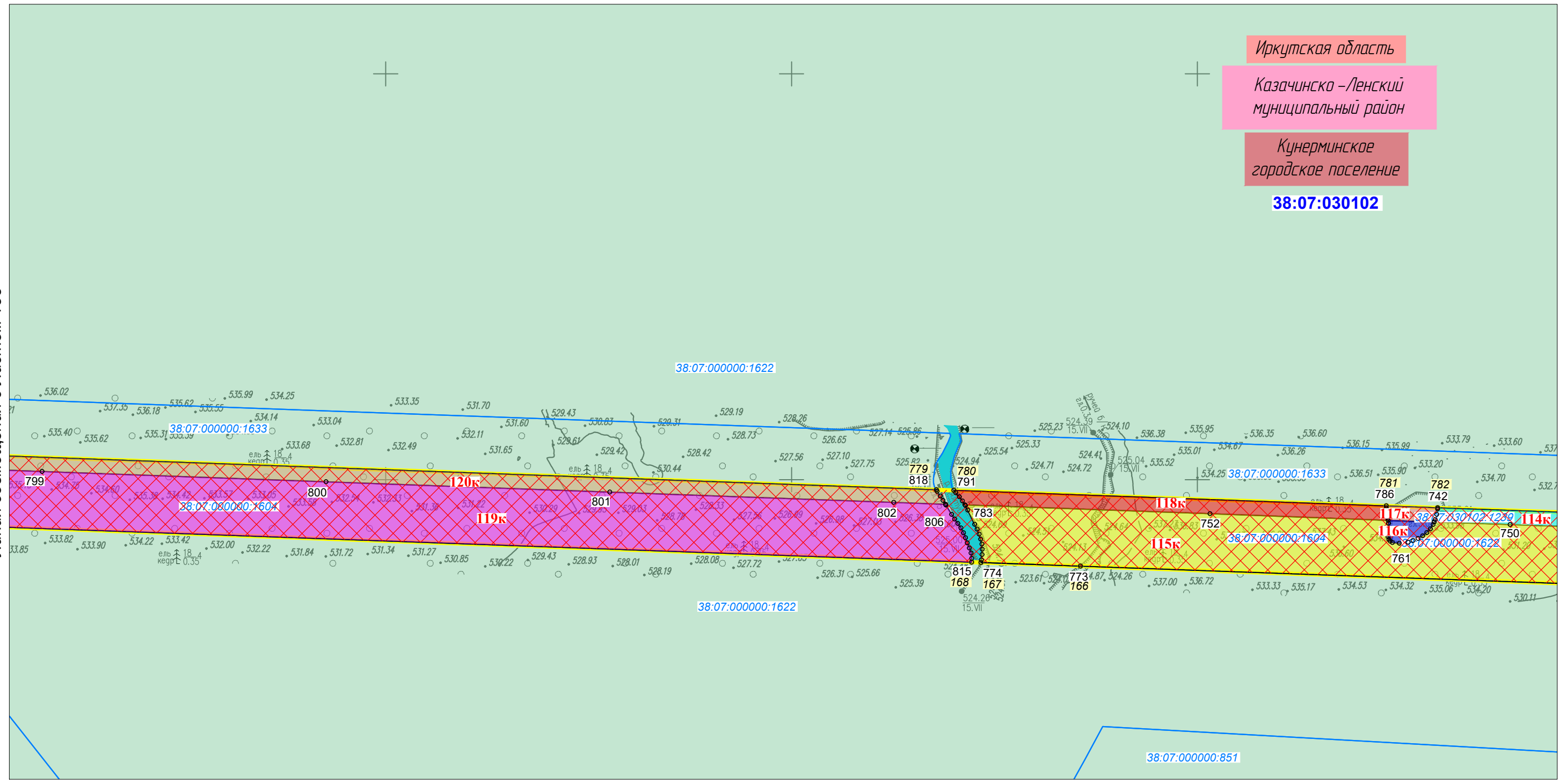


Иркутская область
 Казачинско-Ленский муниципальный район
 Кунерминское городское поселение

38:07:030102

Линия совмещения с Листом 158

Линия совмещения с Листом 156



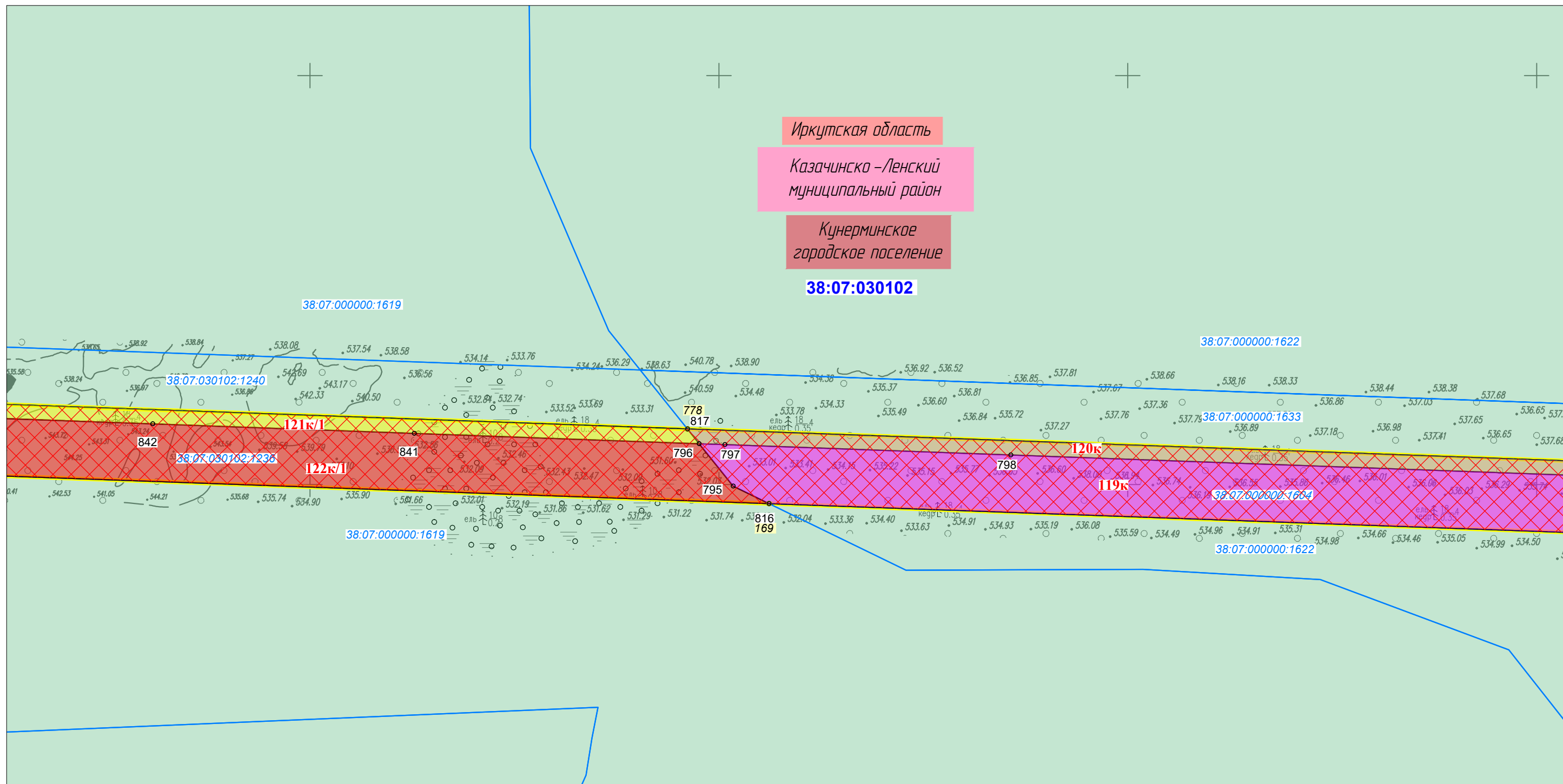
						Иркутская область, Казачинско-Ленский район, Киренский район, Усть-Кутский район			
						Документация по планировке территории для размещения объектов энергетики федерального значения «ВЛ 500 кВ Нижнеангарская - Усть-Кут №2»			
Изм.	Кол.уч.	Лист	№ док.	Подп.	Дата	Основная часть проекта межевания территории. Графическая часть.	Стадия	Лист	Листов
Разработчик		Мароховский А.А.		<i>Мароховский</i>	08.22		ПМТ- 6	157	318
Разработчик		Тимергалиева А.И.		<i>Тимергалиева</i>	08.22				
Разработчик		Журавлева А.В.		<i>Журавлева</i>	08.22				
Н. контр.		Алешина А.М.		<i>Алешина</i>	08.22				
Нач. отд.		Гнетова Н.Ю.		<i>Гнетова</i>	08.22	Чертеж межевания территории. М 1:5000	 ООО НПО "Инжгеопроект" 109052, г. Москва, Рязанский проспект, д.2 стр.49		

Чертеж межевания территории



Линия совмещения с Листом 159

Линия совмещения с Листом 157



						Иркутская область, Казачинско-Ленский район, Киренский район, Усть-Кутский район			
						Документация по планировке территории для размещения объектов энергетики федерального значения «ВЛ 500 кВ Нижнеангарская - Усть-Кут №2»			
Изм.	Кол.уч.	Лист	№ док.	Подп.	Дата	Основная часть проекта межевания территории. Графическая часть.	Стадия	Лист	Листов
Разработчик	Мароховский А.А.			<i>Мароховский</i>	08.22		ПМТ- 6	158	318
Разработчик	Тимергалиева А.И.			<i>Тимергалиева</i>	08.22				
Разработчик	Журавлева А.В.			<i>Журавлева</i>	08.22				
Н. контр.	Алешина А.М.			<i>Алешина</i>	08.22				
Нач. отд.	Гнетова Н.Ю.			<i>Гнетова</i>	08.22	Чертеж межевания территории. М 1:5000	 ООО НПО "Инжгеопроект" 109052, г. Москва, Рязанский проспект, д.2 стр.49		

Чертеж межевания территории



Иркутская область

Казачинско-Ленский
муниципальный район

Киренское
городское поселение

38:07:030102



Линия совмещения с Листом 160

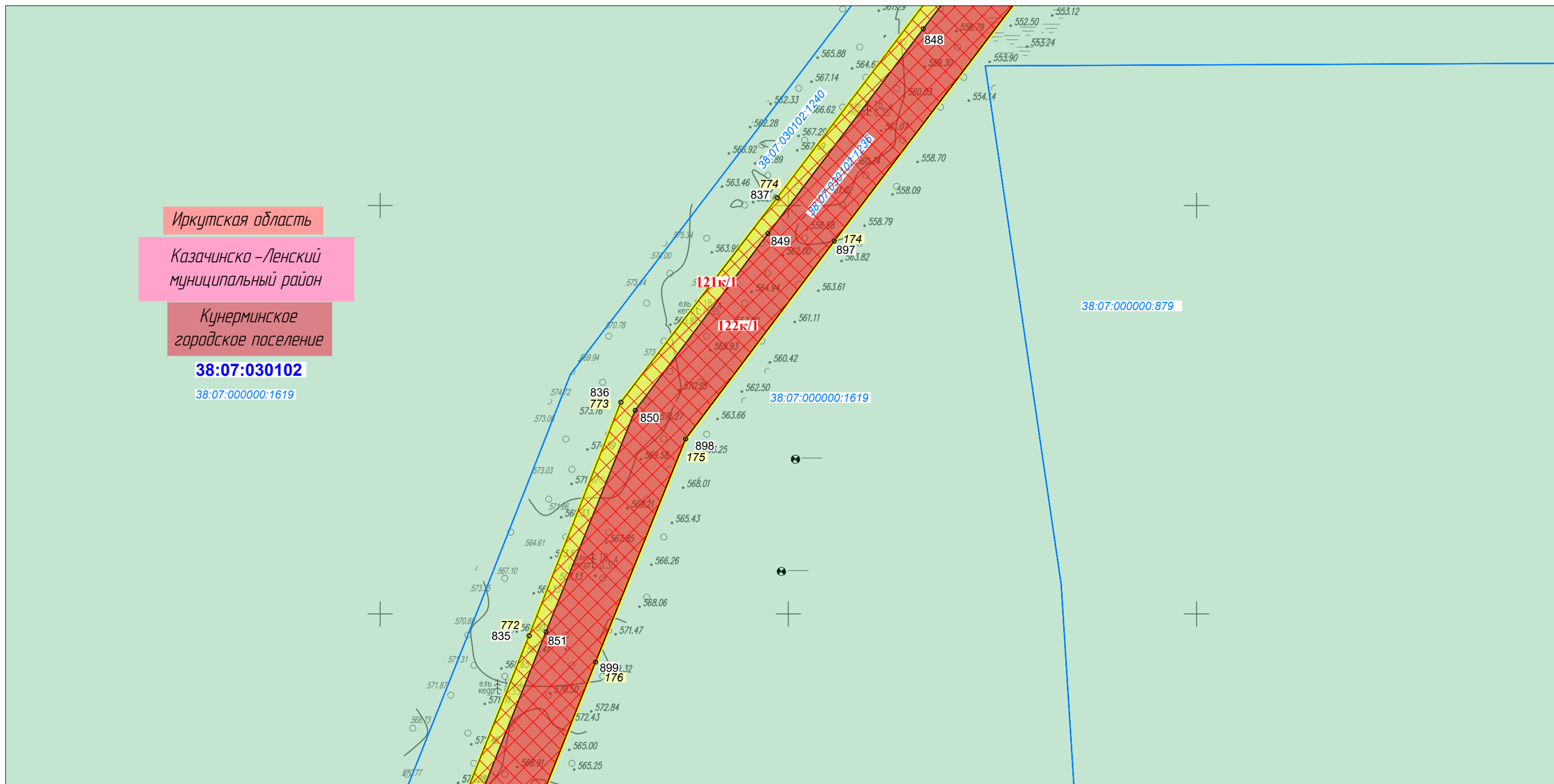
Линия совмещения с Листом 158

						Иркутская область, Казачинско-Ленский район, Киренский район, Усть-Кутский район			
						Документация по планировке территории для размещения объектов энергетики федерального значения «ВЛ 500 кВ Нижнеангарская - Усть-Кут №2»			
Изм.	Кол.уч.	Лист	№ док.	Подп.	Дата	Основная часть проекта межевания территории. Графическая часть.	Стадия	Лист	Листов
Разработчик	Мароховский А.А.			<i>Мароховский</i>	08.22		ПМТ- 6	159	318
Разработчик	Тимергалиева А.И.			<i>Тимергалиева</i>	08.22				
Разработчик	Журавлева А.В.			<i>Журавлева</i>	08.22				
Н. контр.	Алешина А.М.			<i>Алешина</i>	08.22				
Нач. отд.	Гнетова Н.Ю.			<i>Гнетова</i>	08.22	Чертеж межевания территории. М 1:5000	 ООО НПО "Инжгеопроект" 109052, г. Москва, Рязанский проспект, д.2 стр.49		

Чертеж межевания территории



Линия совмещения с Листом 159



Иркутская область

Казачинско-Ленский
муниципальный район

Кунерминское
городское поселение

38:07:030102

38:07:000000:1619

38:07:000000:879

38:07:000000:1619

Линия совмещения с Листом 161

						Иркутская область, Казачинско-Ленский район, Киренский район, Усть-Кутский район			
						Документация по планировке территории для размещения объектов энергетики федерального значения «ВЛ 500 кВ Нижнеангарская - Усть-Кут №2»			
Изм.	Кол.уч.	Лист	№ док.	Подп.	Дата	Основная часть проекта межевания территории. Графическая часть.	Стадия	Лист	Листов
Разработчик	Мароховский А.А.			<i>Мароховский</i>	08.22		ПМТ- 6	160	318
Разработчик	Тимергалиева А.И.			<i>Тимергалиева</i>	08.22				
Разработчик	Журавлева А.В.			<i>Журавлева</i>	08.22				
Н. контр.	Алешина А.М.			<i>Алешина</i>	08.22				
Нач. отд.	Гнетова Н.Ю.			<i>Гнетова</i>	08.22	Чертеж межевания территории. М 1:5000	 ООО НПО "Инжгеопроект" 109052, г. Москва, Рязанский проспект, д.2 стр.49		

Чертеж межевания территории



Линия совмещения с Листом 160



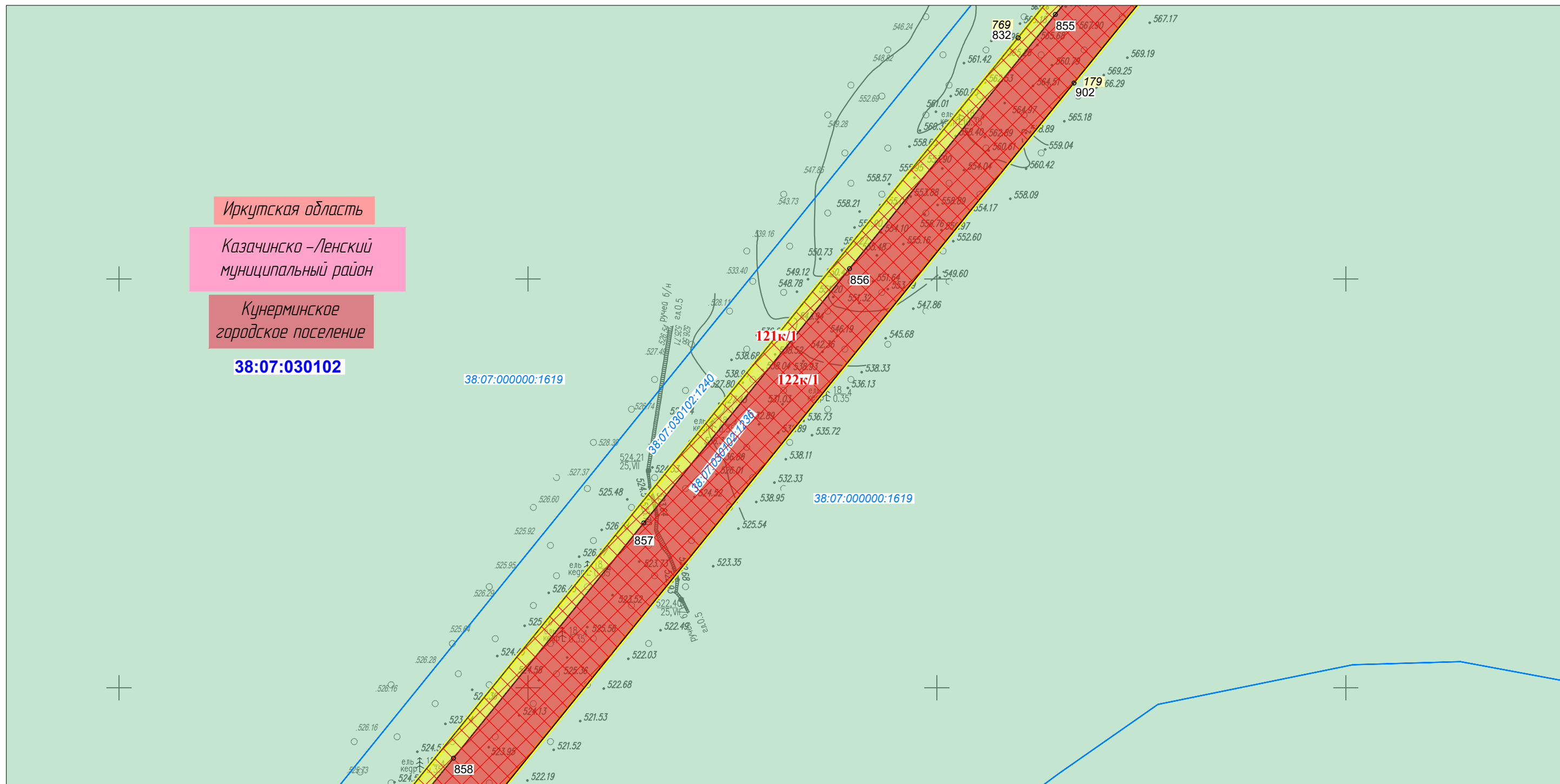
Линия совмещения с Листом 162

						Иркутская область, Казачинско-Ленский район, Киренский район, Усть-Кутский район			
						Документация по планировке территории для размещения объектов энергетики федерального значения «ВЛ 500 кВ Нижнеангарская - Усть-Кут №2»			
Изм.	Кол.уч.	Лист	№ док.	Подп.	Дата	Основная часть проекта межевания территории. Графическая часть.	Стадия	Лист	Листов
Разработчик	Мароховский А.А.			<i>Мароховский</i>	08.22		ПМТ- 6	161	318
Разработчик	Тимергалиева А.И.			<i>Тимергалиева</i>	08.22				
Разработчик	Журавлева А.В.			<i>Журавлева</i>	08.22				
Н. контр.	Алешина А.М.			<i>Алешина</i>	08.22				
Нач. отд.	Гнетова Н.Ю.			<i>Гнетова</i>	08.22	Чертеж межевания территории. М 1:5000	 ООО НПО "Инжгеопроект" 109052, г. Москва, Рязанский проспект, д.2 стр.49		

Чертеж межевания территории



Линия совмещения с Листом 161



Иркутская область
 Казачинско-Ленский
 муниципальный район
 Кунерминское
 городское поселение

38:07:030102

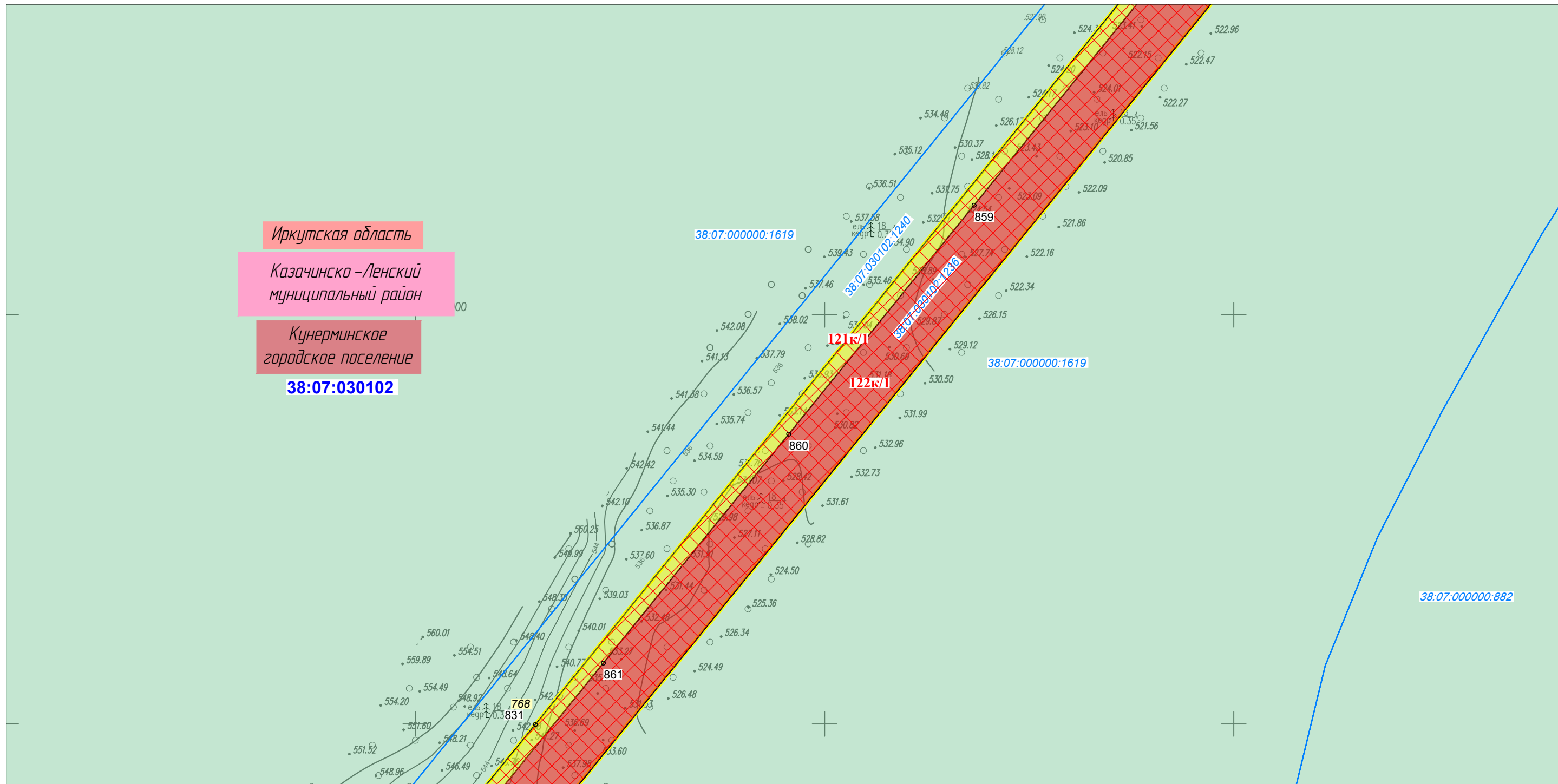
Линия совмещения с Листом 163

Иркутская область, Казачинско-Ленский район, Киренский район, Усть-Кутский район					
Документация по планировке территории для размещения объектов энергетики федерального значения «ВЛ 500 кВ Нижнеангарская - Усть-Кут №2»					
Изм.	Кол.уч.	Лист	№ док.	Подп.	Дата
Разработчик	Мароховский А.А.			<i>Мароховский</i>	08.22
Разработчик	Тимергалиева А.И.			<i>Тимергалиева</i>	08.22
Разработчик	Журавлева А.В.			<i>Журавлева</i>	08.22
Н. контр.	Алешина А.М.			<i>Алешина</i>	08.22
Нач. отд.	Гнетова Н.Ю.			<i>Гнетова</i>	08.22
Основная часть проекта межевания территории. Графическая часть.		Стадия	Лист	Листов	
		ПМТ- 6	162	318	
Чертеж межевания территории. М 1:5000		ООО НПО "Инжгеопроект" 109052, г. Москва, Рязанский проспект, д.2 стр.49			

Чертеж межевания территории



Линия совмещения с Листом 162




Иркутская область

Казачинско-Ленский
муниципальный район

Кунерминское
городское поселение

38:07:030102

Линия совмещения с Листом 164

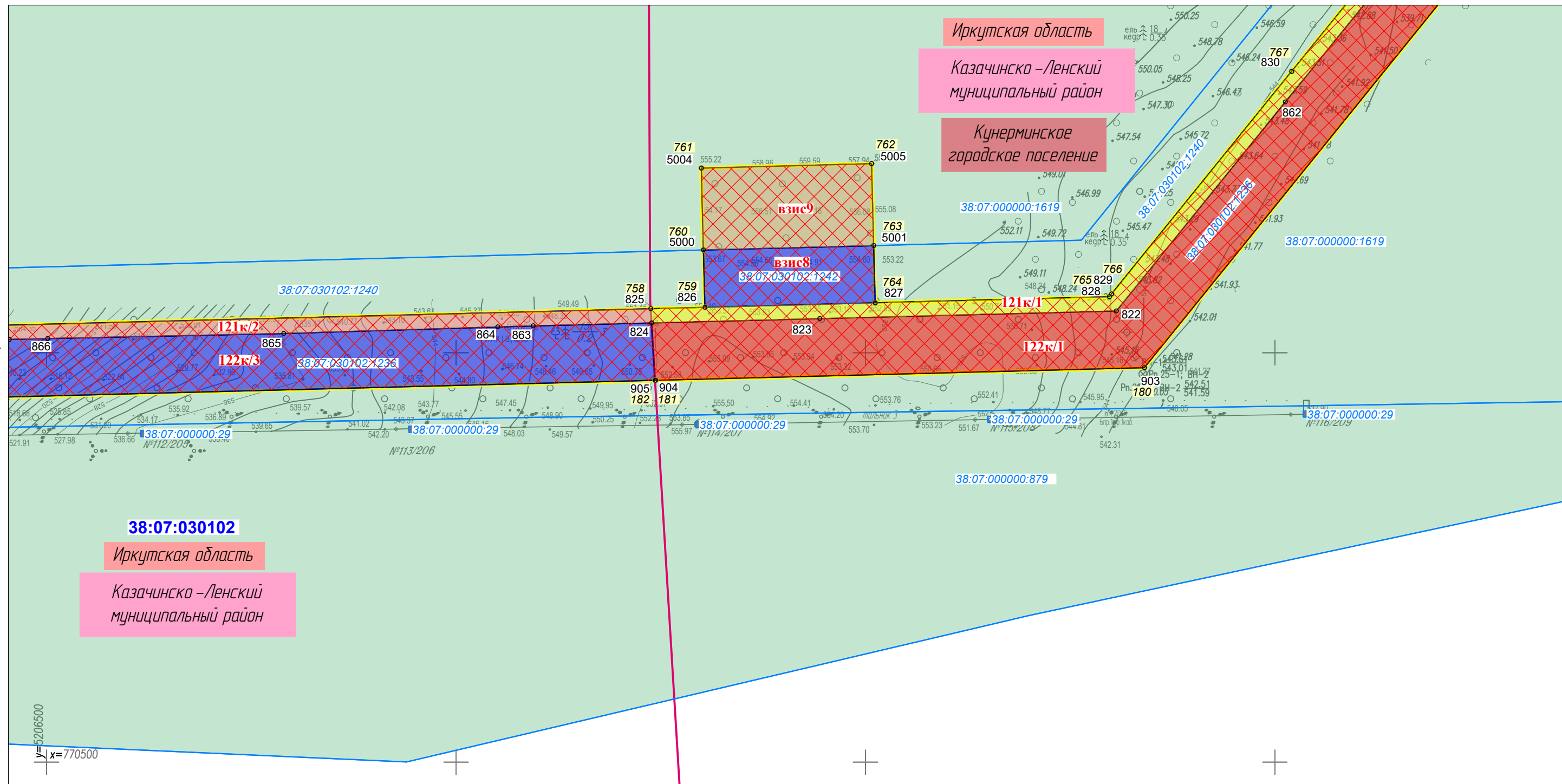
						Иркутская область, Казачинско-Ленский район, Киренский район, Усть-Кутский район			
						Документация по планировке территории для размещения объектов энергетики федерального значения «ВЛ 500 кВ Нижнеангарская - Усть-Кут №2»			
Изм.	Кол.уч.	Лист	№ док.	Подп.	Дата	Основная часть проекта межевания территории. Графическая часть.	Стадия	Лист	Листов
Разработчик	Мароховский А.А.			<i>Мароховский</i>	08.22		ПМТ- 6	163	318
Разработчик	Тимергалиева А.И.			<i>Тимергалиева</i>	08.22				
Разработчик	Журавлева А.В.			<i>Журавлева</i>	08.22				
Н. контр.	Алешина А.М.			<i>Алешина</i>	08.22				
Нач. отд.	Гнетова Н.Ю.			<i>Гнетова</i>	08.22	Чертеж межевания территории. М 1:5000	 ООО НПО "Инжгеопроект" 109052, г. Москва, Рязанский проспект, д.2 стр.49		


Чертеж межевания территории



Линия совмещения с Листом 163

Линия совмещения с Листом 165

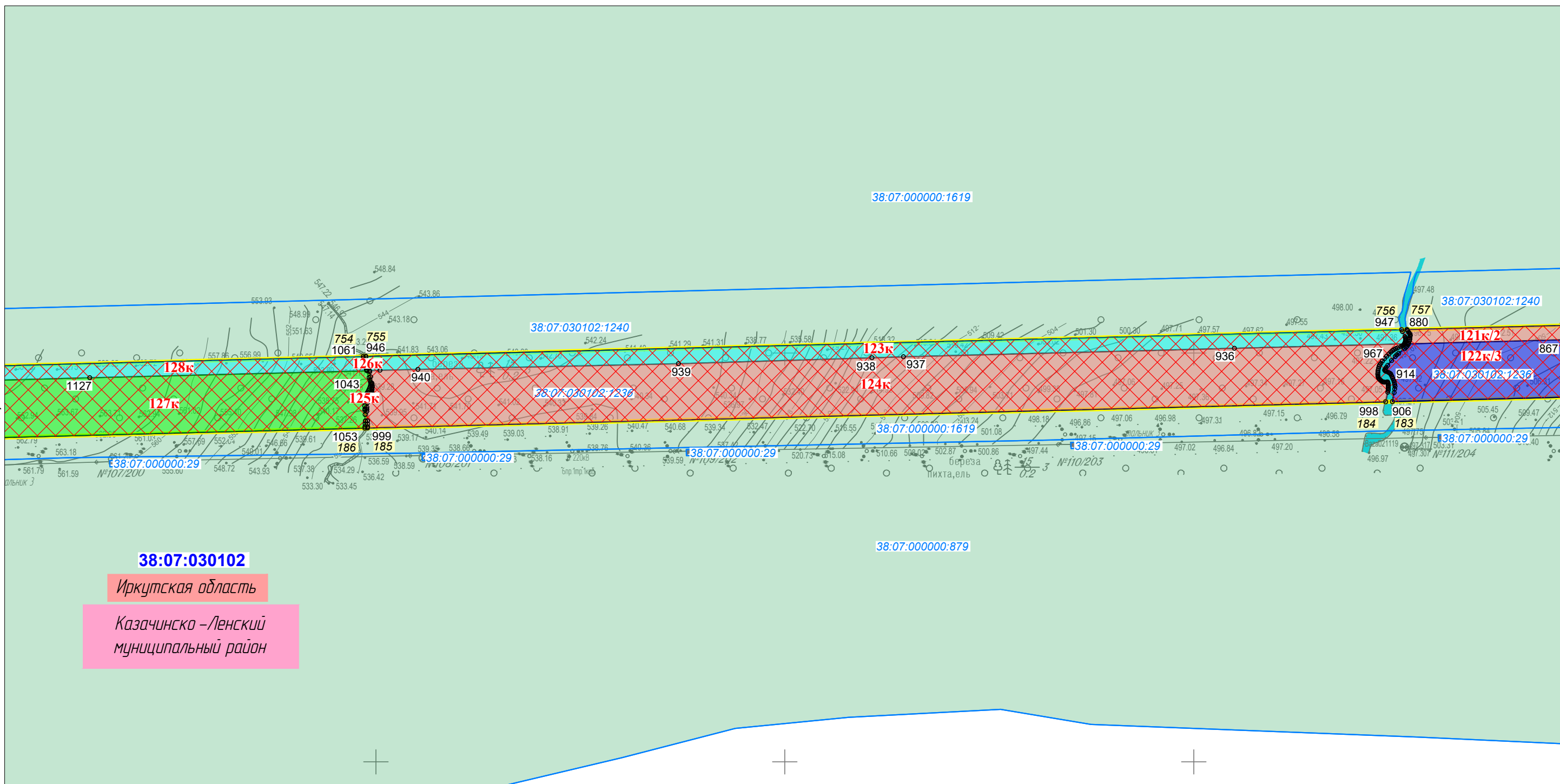


						Иркутская область, Казачинско-Ленский район, Киренский район, Усть-Кутский район			
						Документация по планировке территории для размещения объектов энергетики федерального значения «ВЛ 500 кВ Нижнеангарская - Усть-Кут №2»			
Изм.	Кол.уч.	Лист	№ док.	Подп.	Дата	Основная часть проекта межевания территории. Графическая часть.	Стадия	Лист	Листов
Разработчик	Мароховский А.А.			<i>Мароховский</i>	08.22		ПМТ- 6	164	318
Разработчик	Тимергалиева А.И.			<i>Тимергалиева</i>	08.22				
Разработчик	Журавлева А.В.			<i>Журавлева</i>	08.22				
Н. контр.	Алешина А.М.			<i>Алешина</i>	08.22				
Нач. отд.	Гнетова Н.Ю.			<i>Гнетова</i>	08.22	Чертеж межевания территории. М 1:5000	 ООО НПО "Инжгеопроект" 109052, г. Москва, Рязанский проспект, д.2 стр.49		



Линия совмещения с Листом 166

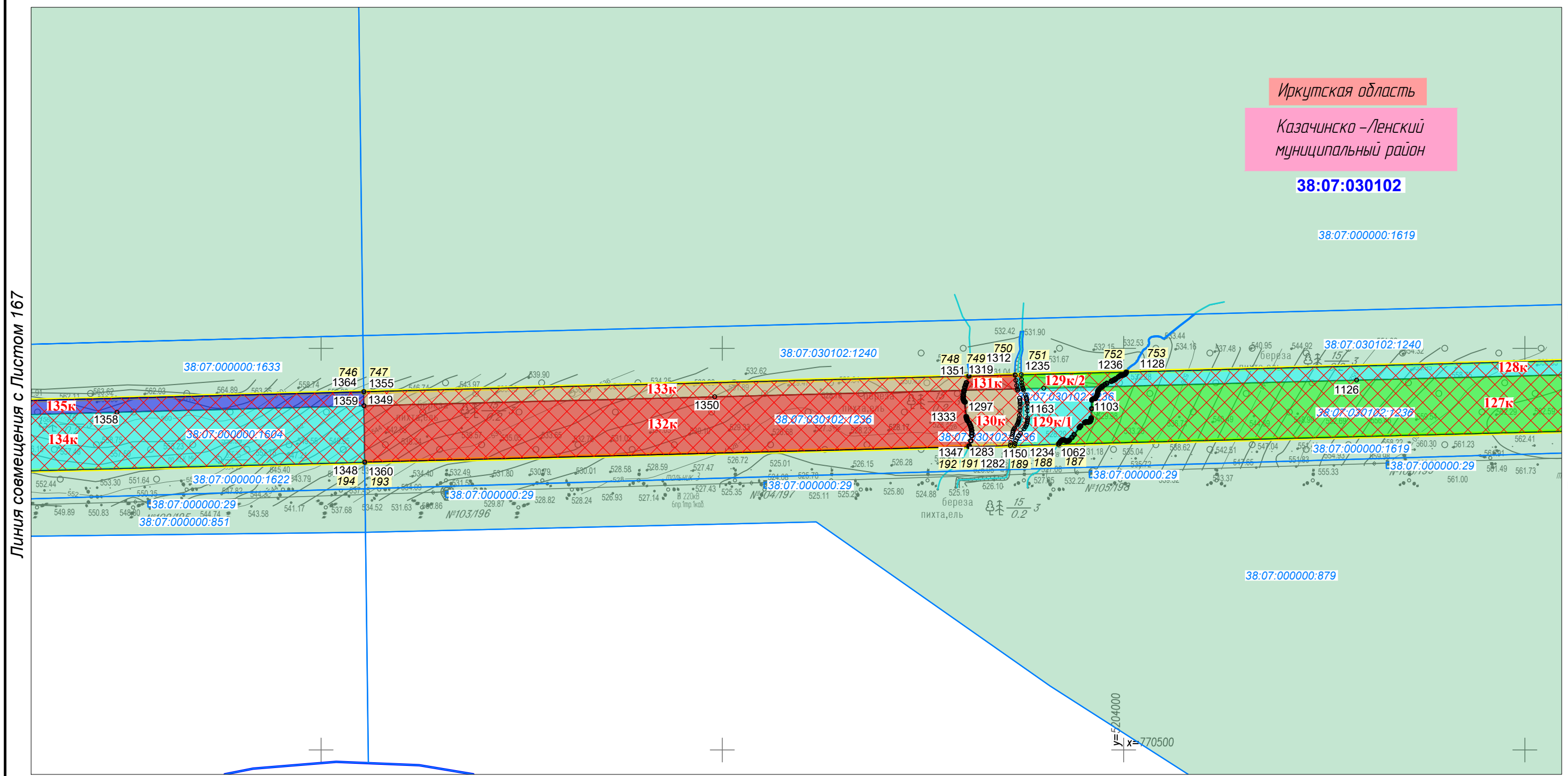
Линия совмещения с Листом 164



38:07:030102
Иркутская область
Казачинско-Ленский
муниципальный район

						Иркутская область, Казачинско-Ленский район, Киренский район, Усть-Кутский район			
						Документация по планировке территории для размещения объектов энергетики федерального значения «ВЛ 500 кВ Нижнеангарская - Усть-Кут №2»			
Изм.	Кол.уч.	Лист	№ док.	Подп.	Дата	Основная часть проекта межевания территории. Графическая часть.	Стадия	Лист	Листов
Разработчик		Мароховский А.А.		<i>Мароховский</i>	08.22		ПМТ- 6	165	318
Разработчик		Тимергалиева А.И.		<i>Тимергалиева</i>	08.22				
Разработчик		Журавлева А.В.		<i>Журавлева</i>	08.22				
Н. контр.		Алешина А.М.		<i>Алешина</i>	08.22				
Нач. отд.		Гнетова Н.Ю.		<i>Гнетова</i>	08.22	Чертеж межевания территории. М 1:5000	ООО НПО "Инжгеопроект" 109052, г. Москва, Рязанский проспект, д.2 стр.49		

Чертеж межевания территории



Линия совмещения с Листом 167

Линия совмещения с Листом 165

Иркутская область
Казачинско-Ленский
муниципальный район

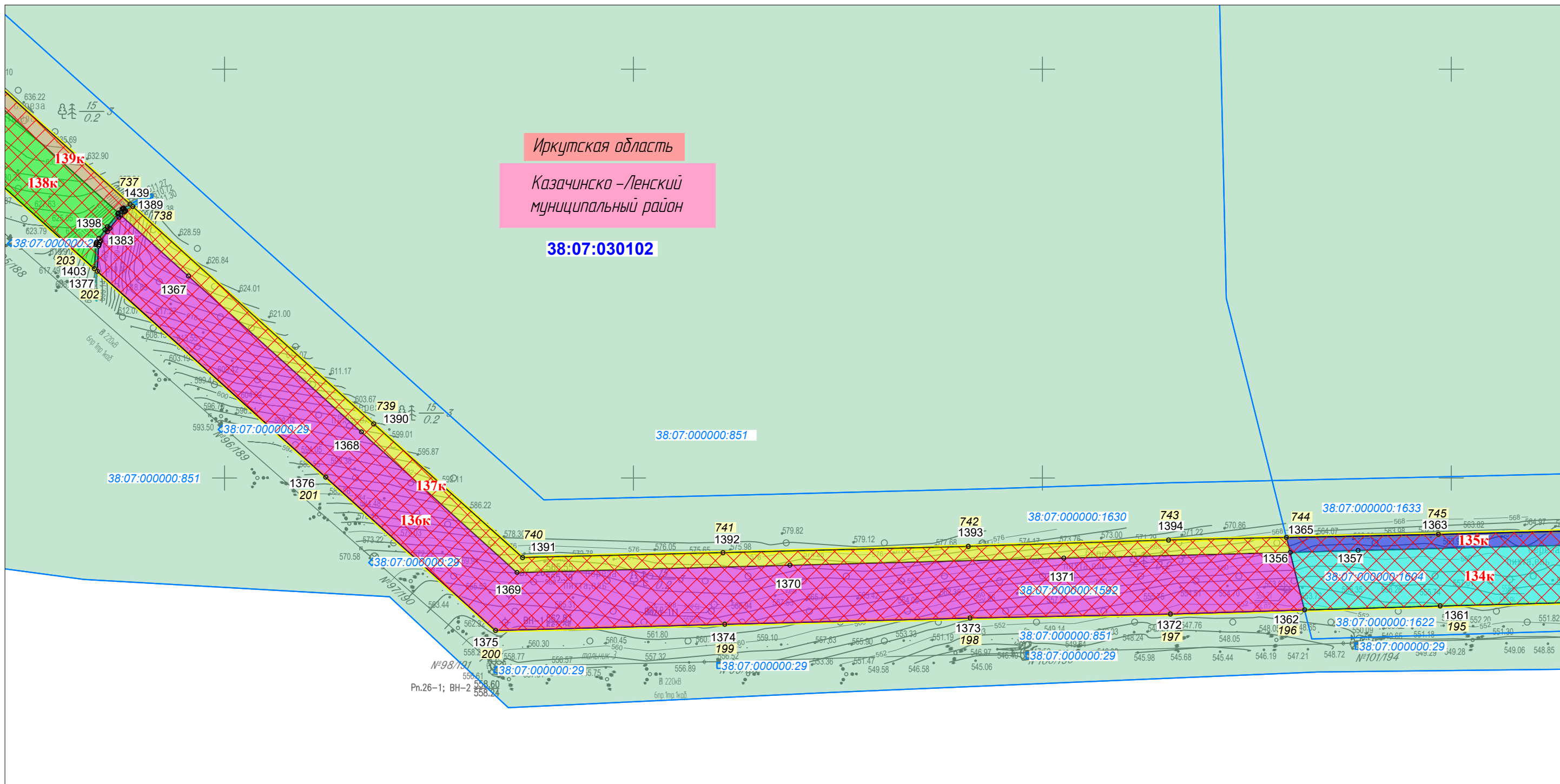
38:07:030102

						Иркутская область, Казачинско-Ленский район, Киренский район, Усть-Кутский район			
						Документация по планировке территории для размещения объектов энергетики федерального значения «ВЛ 500 кВ Нижнеангарская - Усть-Кут №2»			
Изм.	Кол.уч.	Лист	№ док.	Подп.	Дата	Основная часть проекта межевания территории. Графическая часть.	Стадия	Лист	Листов
Разработчик		Мароховский А.А.		<i>Мароховский</i>	08.22		ПМТ- 6	166	318
Разработчик		Тимергалиева А.И.		<i>Тимергалиева</i>	08.22				
Разработчик		Журавлева А.В.		<i>Журавлева</i>	08.22				
Н. контр.		Алешина А.М.		<i>Алешина</i>	08.22				
Нач. отд.		Гнетова Н.Ю.		<i>Гнетова</i>	08.22	Чертеж межевания территории. М 1:5000	 ООО НПО "Инжгеопроект" 109052, г. Москва, Рязанский проспект, д.2 стр.49		

Чертеж межевания территории

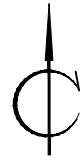


Линия совмещения с Листом 168

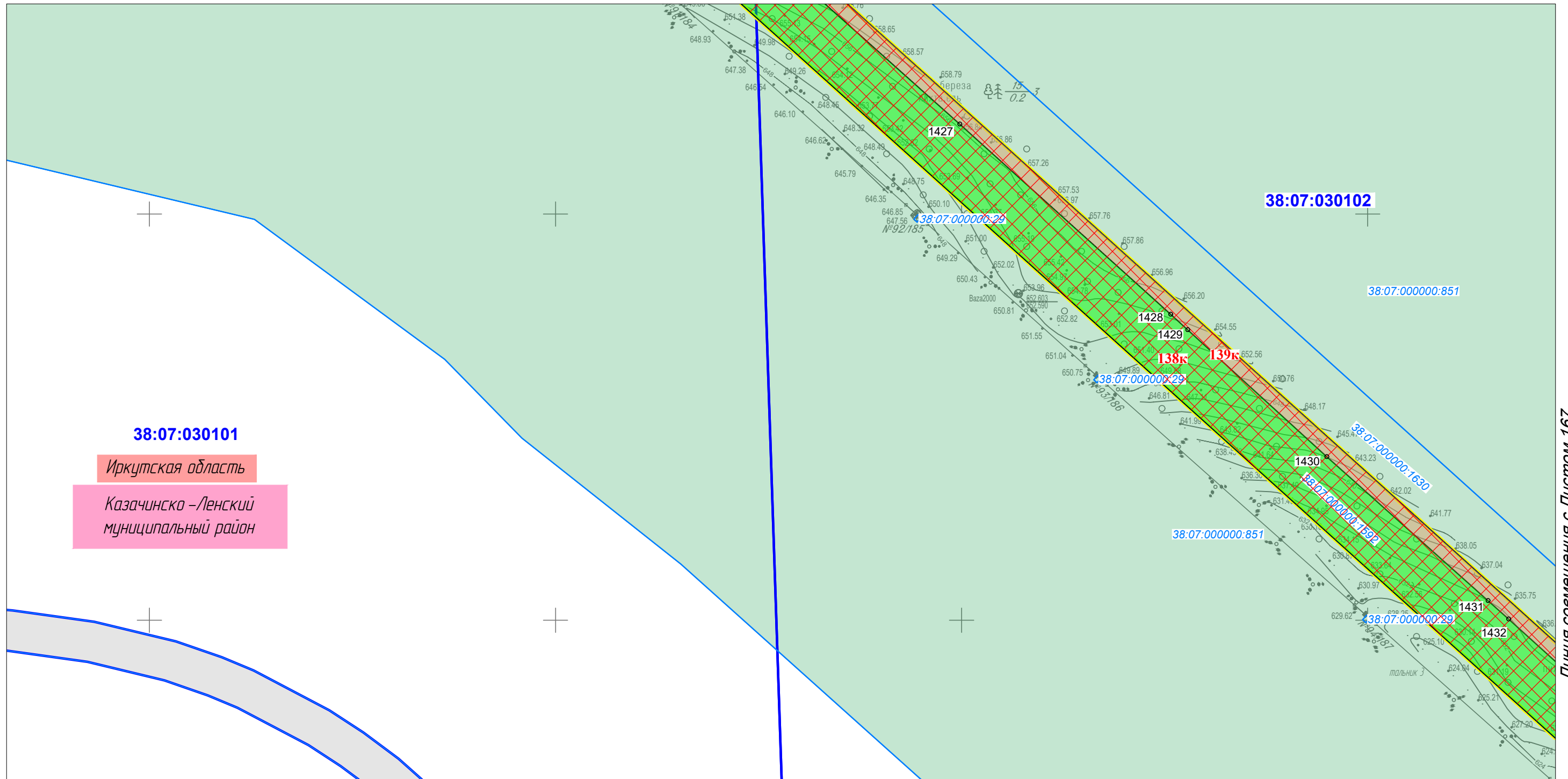


Линия совмещения с Листом 166


						Иркутская область, Казачинско-Ленский район, Киренский район, Усть-Кутский район			
						Документация по планировке территории для размещения объектов энергетики федерального значения «ВЛ 500 кВ Нижнеангарская - Усть-Кут №2»			
Изм.	Кол.уч.	Лист	№ док.	Подп.	Дата	Основная часть проекта межевания территории. Графическая часть.	Стадия	Лист	Листов
Разработчик	Мароховский А.А.			<i>Мароховский</i>	08.22		ПМТ- 6	167	318
Разработчик	Тимергалиева А.И.			<i>Тимергалиева</i>	08.22				
Разработчик	Журавлева А.В.			<i>Журавлева</i>	08.22				
Н. контр.	Алешина А.М.			<i>Алешина</i>	08.22				
Нач. отд.	Гнетова Н.Ю.			<i>Гнетова</i>	08.22	Чертеж межевания территории. М 1:5000	 ООО НПО "Инжгеопроект" 109052, г. Москва, Рязанский проспект, д.2 стр.49		



Линия совмещения с Листом 169



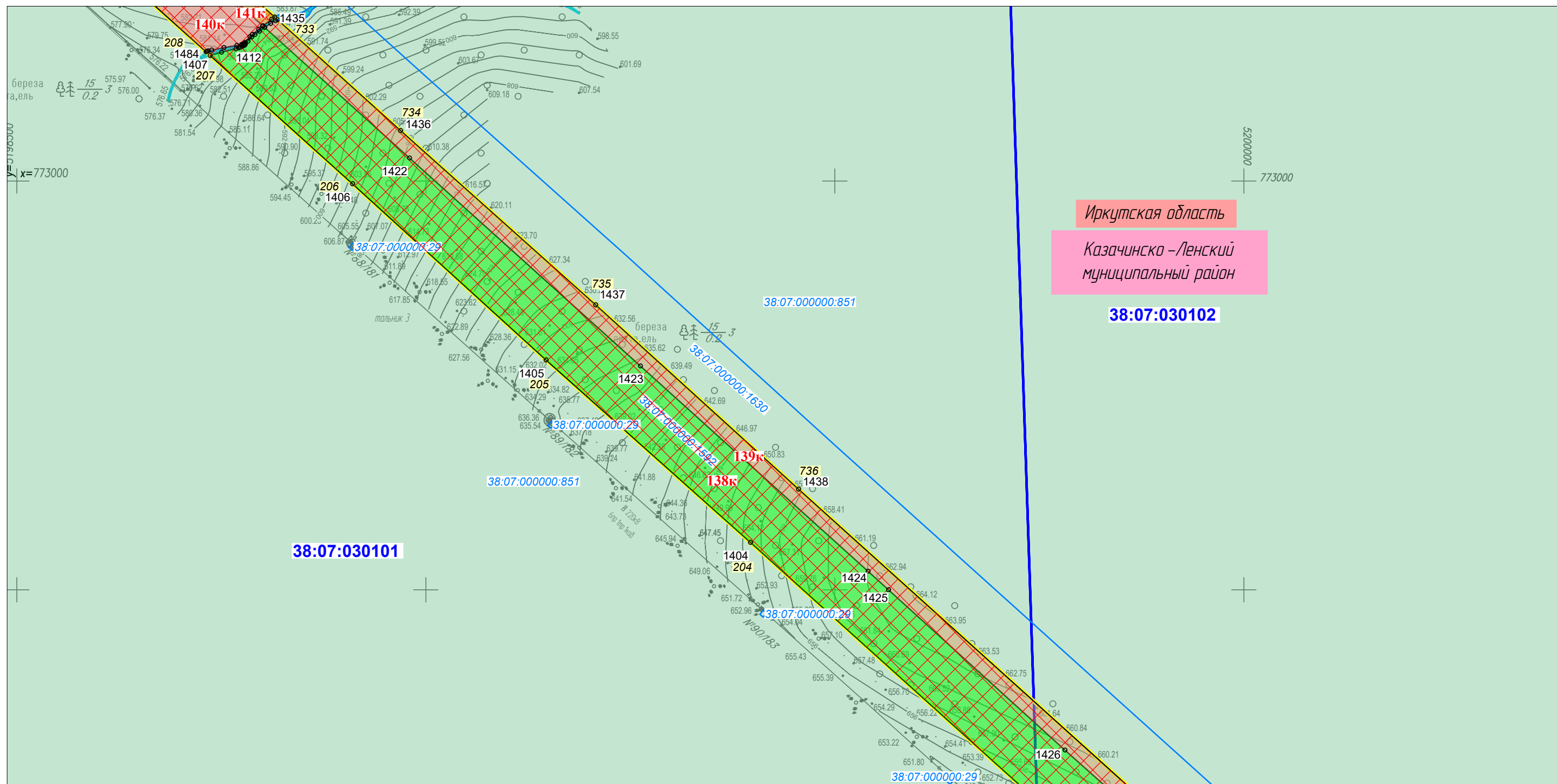
Линия совмещения с Листом 167

						Иркутская область, Казачинско-Ленский район, Киренский район, Усть-Кутский район			
						Документация по планировке территории для размещения объектов энергетики федерального значения «ВЛ 500 кВ Нижнеангарская - Усть-Кут №2»			
Изм.	Кол.уч.	Лист	№ док.	Подп.	Дата	Основная часть проекта межевания территории. Графическая часть.	Стадия	Лист	Листов
Разработчик	Мароховский А.А.			<i>Мароховский</i>	08.22		ПМТ- 6	168	318
Разработчик	Тимергалиева А.И.			<i>Тимергалиева</i>	08.22				
Разработчик	Журавлева А.В.			<i>Журавлева</i>	08.22				
Н. контр.	Алешина А.М.			<i>Алешина</i>	08.22				
Нач. отд.	Гнетова Н.Ю.			<i>Гнетова</i>	08.22	Чертеж межевания территории. М 1:5000	 ООО НПО "Инжгеопроект" 109052, г. Москва, Рязанский проспект, д.2 стр.49		

Чертеж межевания территории



Линия совмещения с Листом 170



Иркутская область
Казачинско-Ленский
муниципальный район

38:07:030102

38:07:030101

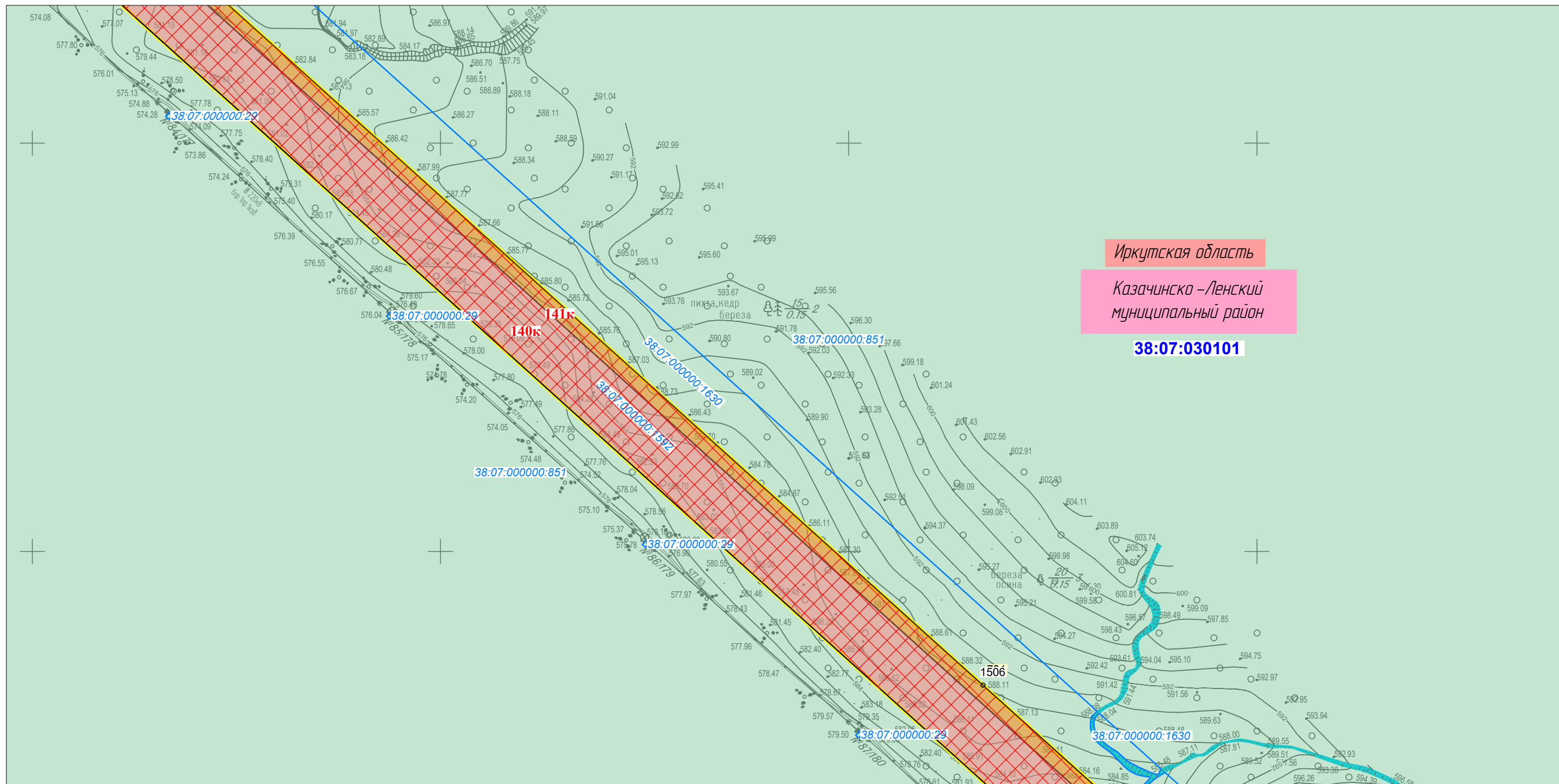
Линия совмещения с Листом 168

						Иркутская область, Казачинско-Ленский район, Киренский район, Усть-Кутский район			
						Документация по планировке территории для размещения объектов энергетики федерального значения «ВЛ 500 кВ Нижнеангарская - Усть-Кут №2»			
Изм.	Кол.уч.	Лист	№ док.	Подп.	Дата	Основная часть проекта межевания территории. Графическая часть.	Стадия	Лист	Листов
Разработчик	Мароховский А.А.			<i>Мароховский</i>	08.22		ПМТ- 6	169	318
Разработчик	Тимергалиева А.И.			<i>Тимергалиева</i>	08.22				
Разработчик	Журавлева А.В.			<i>Журавлева</i>	08.22				
Н. контр.	Алешина А.М.			<i>Алешина</i>	08.22				
Нач. отд.	Гнетова Н.Ю.			<i>Гнетова</i>	08.22	Чертеж межевания территории. М 1:5000	 <p>ООО НПО "Инжгеопроект" 109052, г. Москва, Рязанский проспект, д.2 стр.49</p>		

Чертеж межевания территории



Линия совмещения с Листом 171



Иркутская область
 Казачинско-Ленский
 муниципальный район
38:07:030101

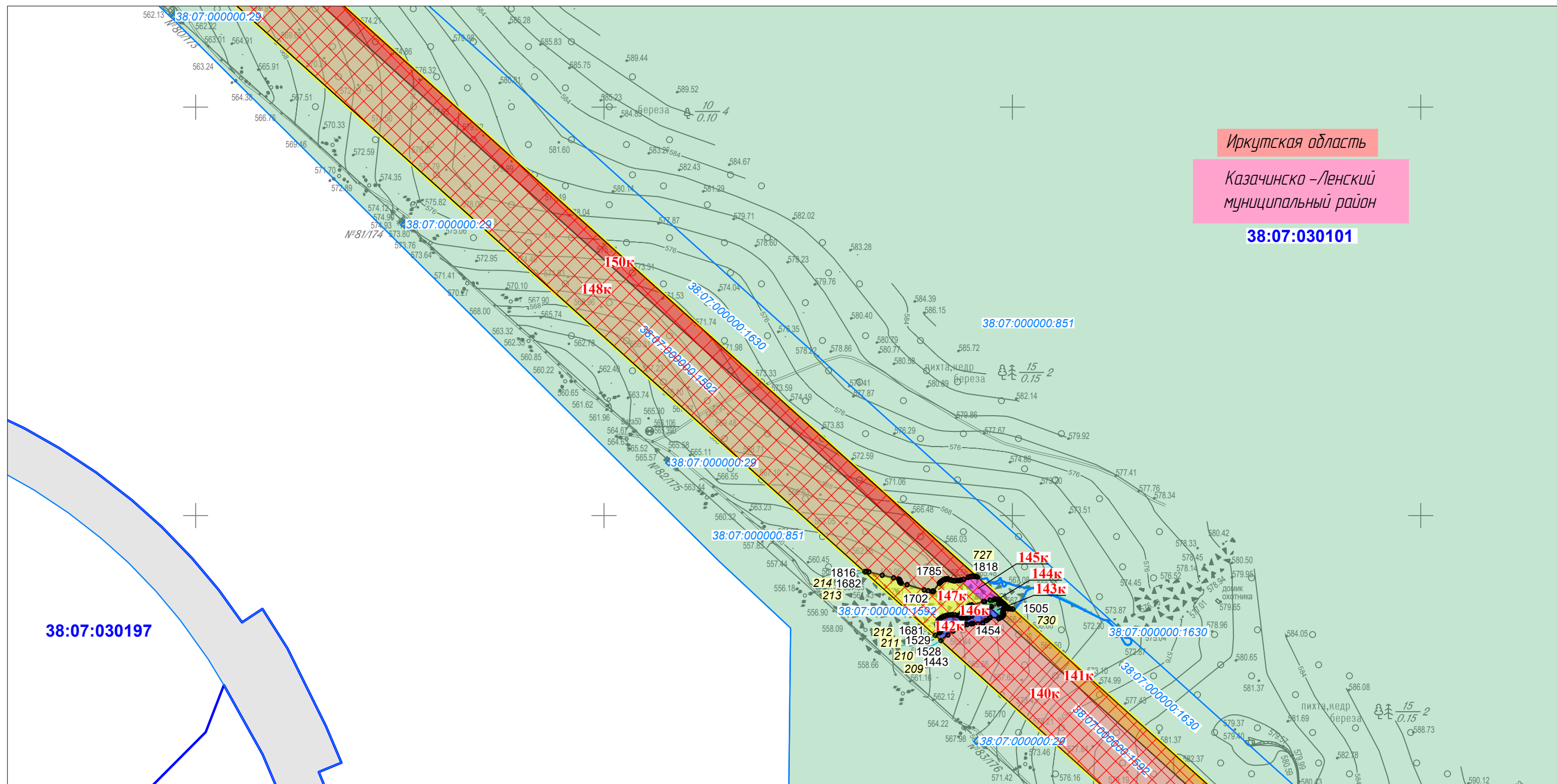
Линия совмещения с Листом 169

						Иркутская область, Казачинско-Ленский район, Киренский район, Усть-Кутский район			
						Документация по планировке территории для размещения объектов энергетики федерального значения «ВЛ 500 кВ Нижнеангарская - Усть-Кут №2»			
Изм.	Кол.уч.	Лист	№ док.	Подп.	Дата	Основная часть проекта межевания территории. Графическая часть.	Стадия	Лист	Листов
Разработчик	Мароховский А.А.			<i>Мароховский</i>	08.22		ПМТ- 6	170	318
Разработчик	Тимергалиева А.И.			<i>Тимергалиева</i>	08.22				
Разработчик	Журавлева А.В.			<i>Журавлева</i>	08.22				
Н. контр.	Алешина А.М.			<i>Алешина</i>	08.22				
Нач. отд.	Гнетова Н.Ю.			<i>Гнетова</i>	08.22	Чертеж межевания территории. М 1:5000	 ООО НПО "Инжгеопроект" 109052, г. Москва, Рязанский проспект, д.2 стр.49		

Чертеж межевания территории



Линия совмещения с Листом 172



Иркутская область
Казачинско-Ленский
муниципальный район
38:07:030101

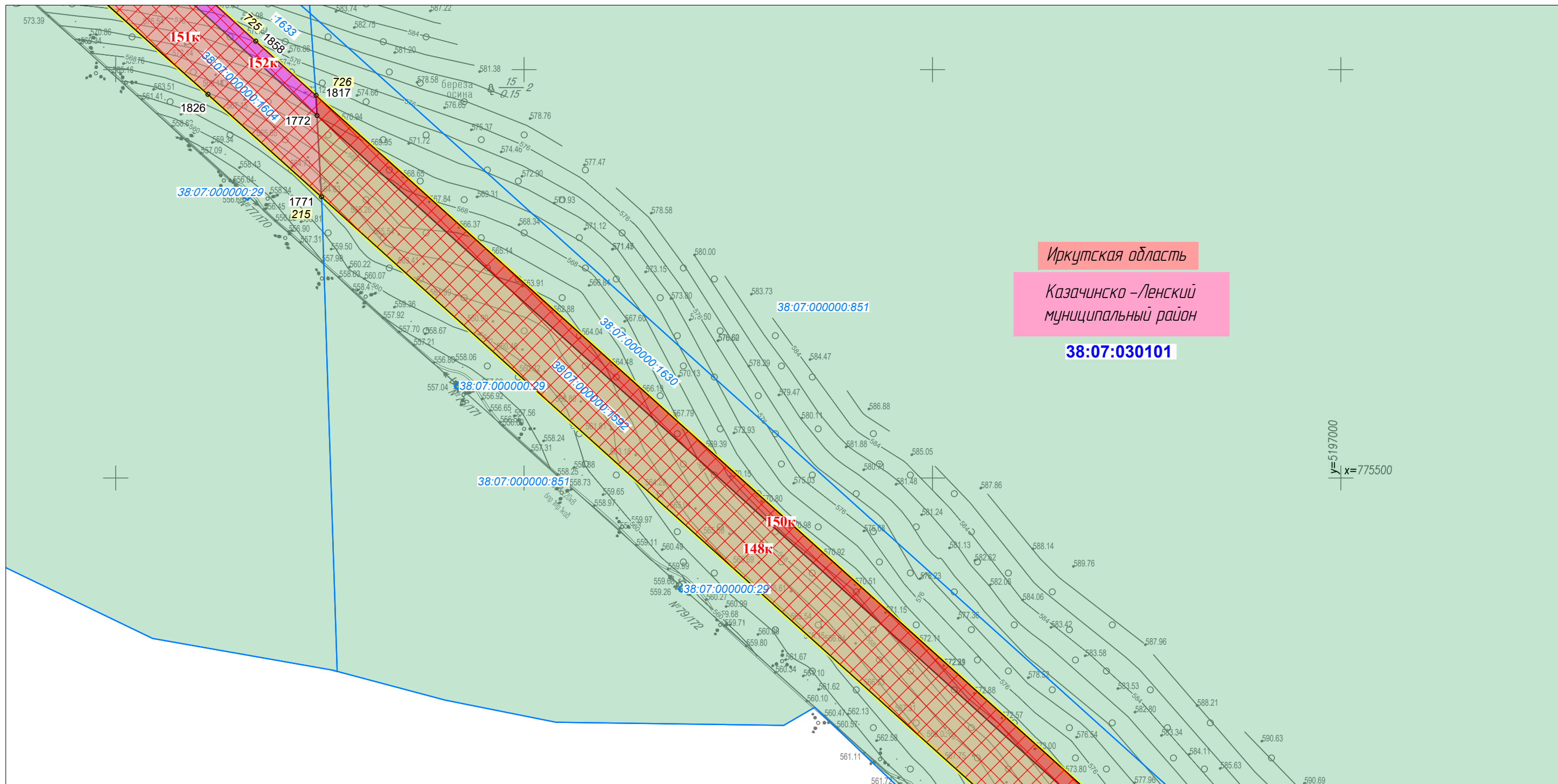
Линия совмещения с Листом 170

Иркутская область, Казачинско-Ленский район, Киренский район, Усть-Кутский район					
Документация по планировке территории для размещения объектов энергетики федерального значения «ВЛ 500 кВ Нижнеангарская - Усть-Кут №2»					
Изм.	Кол.уч.	Лист	№ док.	Подп.	Дата
Разработчик	Мароховский А.А.	<i>Мароховский</i>			08.22
Разработчик	Тимергалиева А.И.	<i>Тимергалиева</i>			08.22
Разработчик	Журавлева А.В.	<i>Журавлева</i>			08.22
Н. контр.	Алешина А.М.	<i>Алешина</i>			08.22
Нач. отд.	Гнетова Н.Ю.	<i>Гнетова</i>			08.22
Основная часть проекта межевания территории. Графическая часть.					
Чертеж межевания территории. М 1:5000					
Стадия	Лист	Листов			
ПМТ- 6	171	318			
ООО НПО "Инжгеопроект"		109052, г. Москва, Рязанский проспект, д.2 стр.49			
ИНПО ИНЖГЕОПРОЕКТ					


Чертеж межевания территории



Линия совмещения с Листом 173



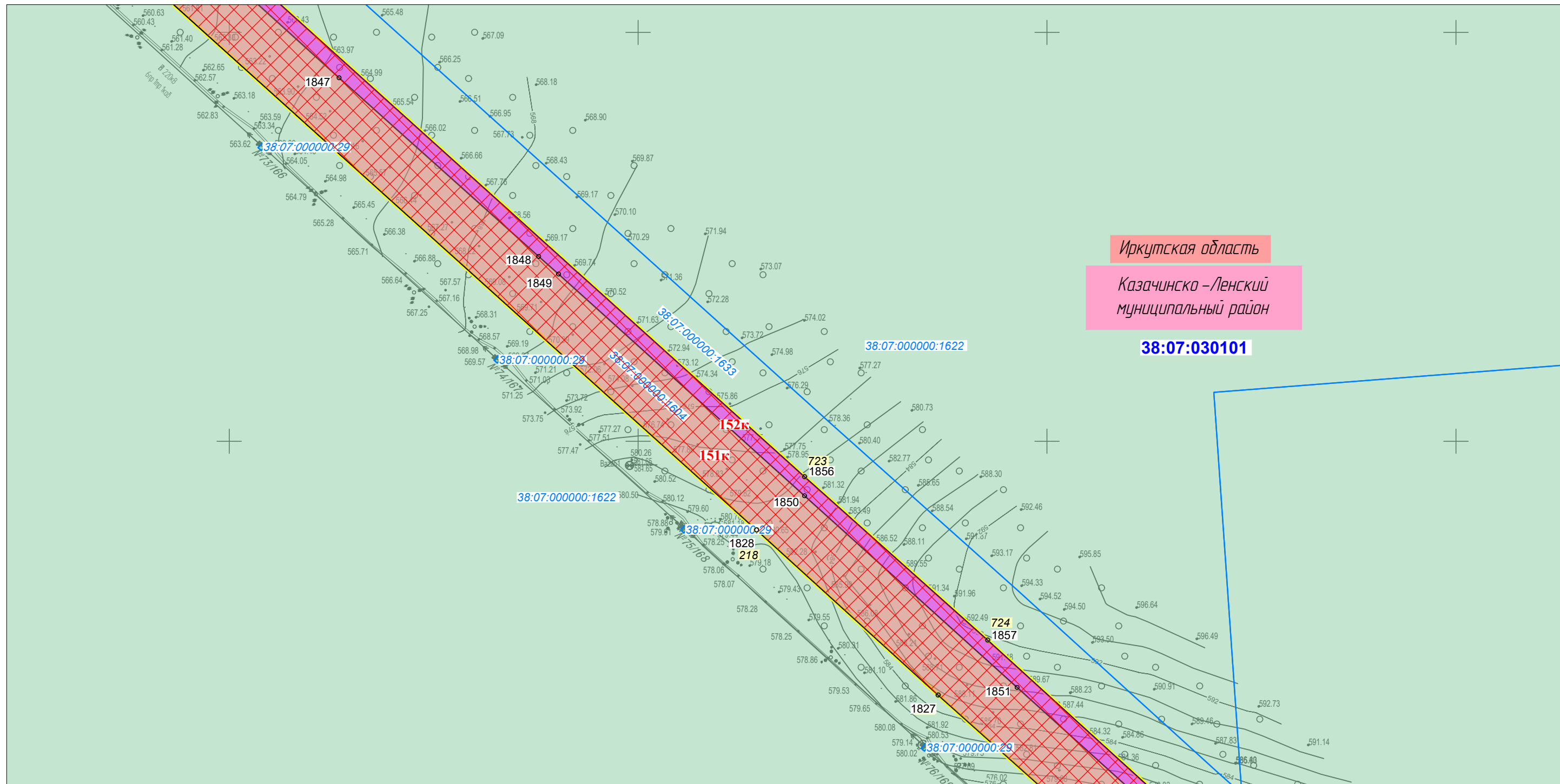
Линия совмещения с Листом 171

						Иркутская область, Казачинско-Ленский район, Киренский район, Усть-Кутский район			
						Документация по планировке территории для размещения объектов энергетики федерального значения «ВЛ 500 кВ Нижнеангарская - Усть-Кут №2»			
Изм.	Кол.уч.	Лист	№ док.	Подп.	Дата	Основная часть проекта межевания территории. Графическая часть.	Стадия	Лист	Листов
Разработчик	Мароховский А.А.			<i>Мароховский</i>	08.22		ПМТ- 6	172	318
Разработчик	Тимергалиева А.И.			<i>Тимергалиева</i>	08.22				
Разработчик	Журавлева А.В.			<i>Журавлева</i>	08.22				
Н. контр.	Алешина А.М.			<i>Алешина</i>	08.22				
Нач. отд.	Гнетова Н.Ю.			<i>Гнетова</i>	08.22	Чертеж межевания территории. М 1:5000	 ООО НПО "Инжгеопроект" 109052, г. Москва, Рязанский проспект, д.2 стр.49		

Чертеж межевания территории



Линия совмещения с Листом 174



Иркутская область
Казачинско-Ленский
муниципальный район
38:07:030101

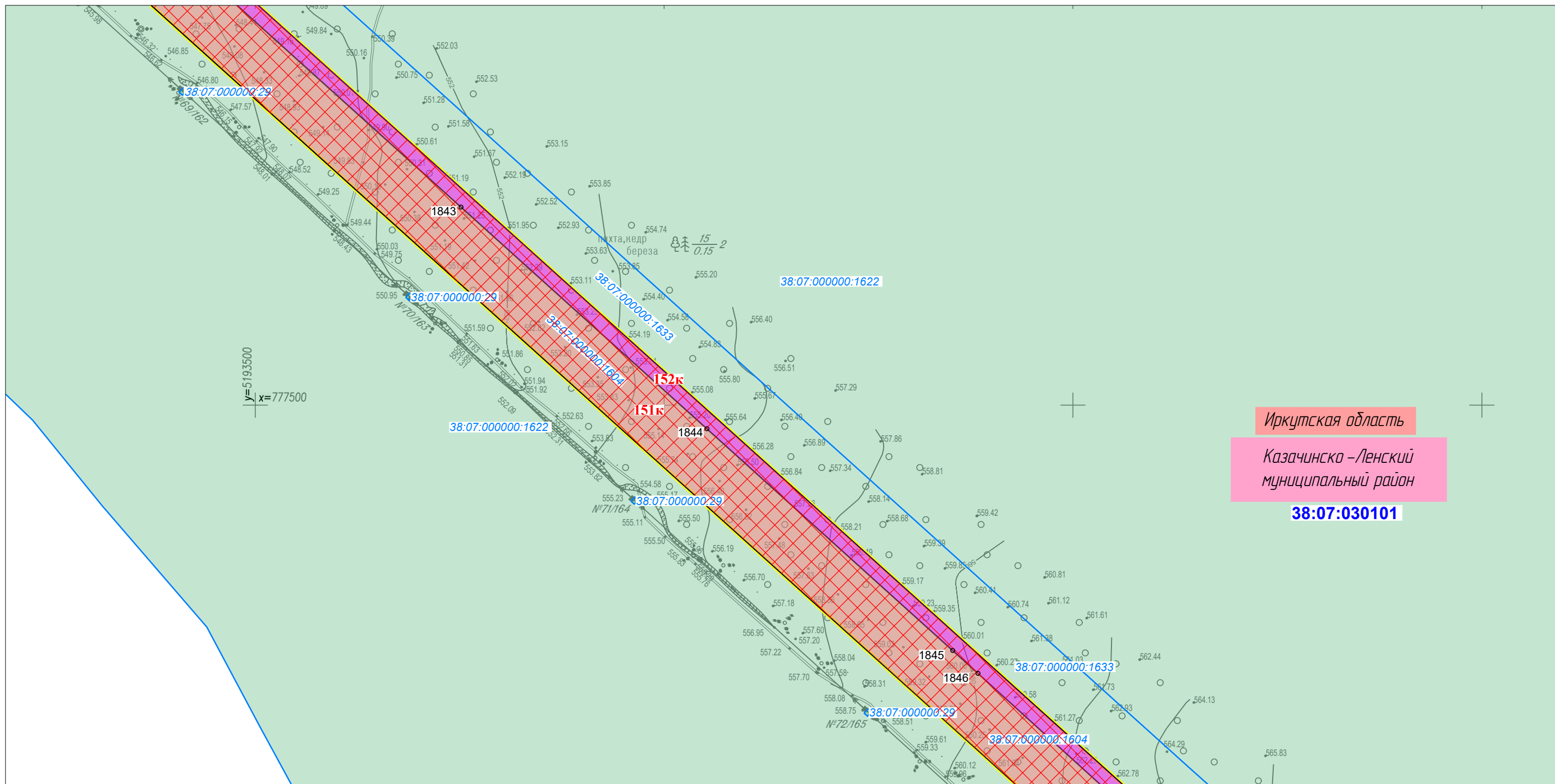
Линия совмещения с Листом 172

						Иркутская область, Казачинско-Ленский район, Киренский район, Усть-Кутский район			
						Документация по планировке территории для размещения объектов энергетики федерального значения «ВЛ 500 кВ Нижнеангарская - Усть-Кут №2»			
Изм.	Кол.уч.	Лист	№ док.	Подп.	Дата	Основная часть проекта межевания территории. Графическая часть.	Стадия	Лист	Листов
Разработчик	Мароховский А.А.			<i>Мароховский</i>	08.22		ПМТ- 6	173	318
Разработчик	Тимергалиева А.И.			<i>Тимергалиева</i>	08.22				
Разработчик	Журавлева А.В.			<i>Журавлева</i>	08.22				
Н. контр.	Алешина А.М.			<i>Алешина</i>	08.22				
Нач. отд.	Гнетова Н.Ю.			<i>Гнетова</i>	08.22	Чертеж межевания территории. М 1:5000	 ООО НПО "Инжгеопроект" 109052, г. Москва, Рязанский проспект, д.2 стр.49		

Чертеж межевания территории



Линия совмещения с Листом 175



Иркутская область
 Казачинско-Ленский муниципальный район
 38:07:030101

Линия совмещения с Листом 173

						Иркутская область, Казачинско-Ленский район, Киренский район, Усть-Кутский район			
						Документация по планировке территории для размещения объектов энергетики федерального значения «ВЛ 500 кВ Нижнеангарская - Усть-Кут №2»			
Изм.	Кол.уч.	Лист	№ док.	Подп.	Дата	Основная часть проекта межевания территории. Графическая часть.	Стадия	Лист	Листов
Разработчик	Мароховский А.А.			<i>Мароховский</i>	08.22		ПМТ- 6	174	318
Разработчик	Тимергалиева А.И.			<i>Тимергалиева</i>	08.22				
Разработчик	Журавлева А.В.			<i>Журавлева</i>	08.22				
Н. контр.	Алешина А.М.			<i>Алешина</i>	08.22				
Нач. отд.	Гнетова Н.Ю.			<i>Гнетова</i>	08.22	Чертеж межевания территории. М 1:5000	 ООО НПО "Инжгеопроект" 109052, г. Москва, Рязанский проспект, д.2 стр.49		

Чертеж межевания территории




Линия совмещения с Листом 176



Иркутская область
 Казачинско-Ленский
 муниципальный район
38:07:030101

Линия совмещения с Листом 174

						Иркутская область, Казачинско-Ленский район, Киренский район, Усть-Кутский район			
						Документация по планировке территории для размещения объектов энергетики федерального значения «ВЛ 500 кВ Нижнеангарская - Усть-Кут №2»			
Изм.	Кол.уч.	Лист	№ док.	Подп.	Дата	Основная часть проекта межевания территории. Графическая часть.	Стадия	Лист	Листов
Разработчик	Мароховский А.А.			<i>Мароховский</i>	08.22		ПМТ- 6	175	318
Разработчик	Тимергалиева А.И.			<i>Тимергалиева</i>	08.22				
Разработчик	Журавлева А.В.			<i>Журавлева</i>	08.22				
Н. контр.	Алешина А.М.			<i>Алешина</i>	08.22				
Нач. отд.	Гнетова Н.Ю.			<i>Гнетова</i>	08.22	Чертеж межевания территории. М 1:5000	 ООО НПО "Инжгеопроект" 109052, г. Москва, Рязанский проспект, д.2 стр.49		

Чертеж межевания территории




Линия совмещения с Листом 177



x=779500

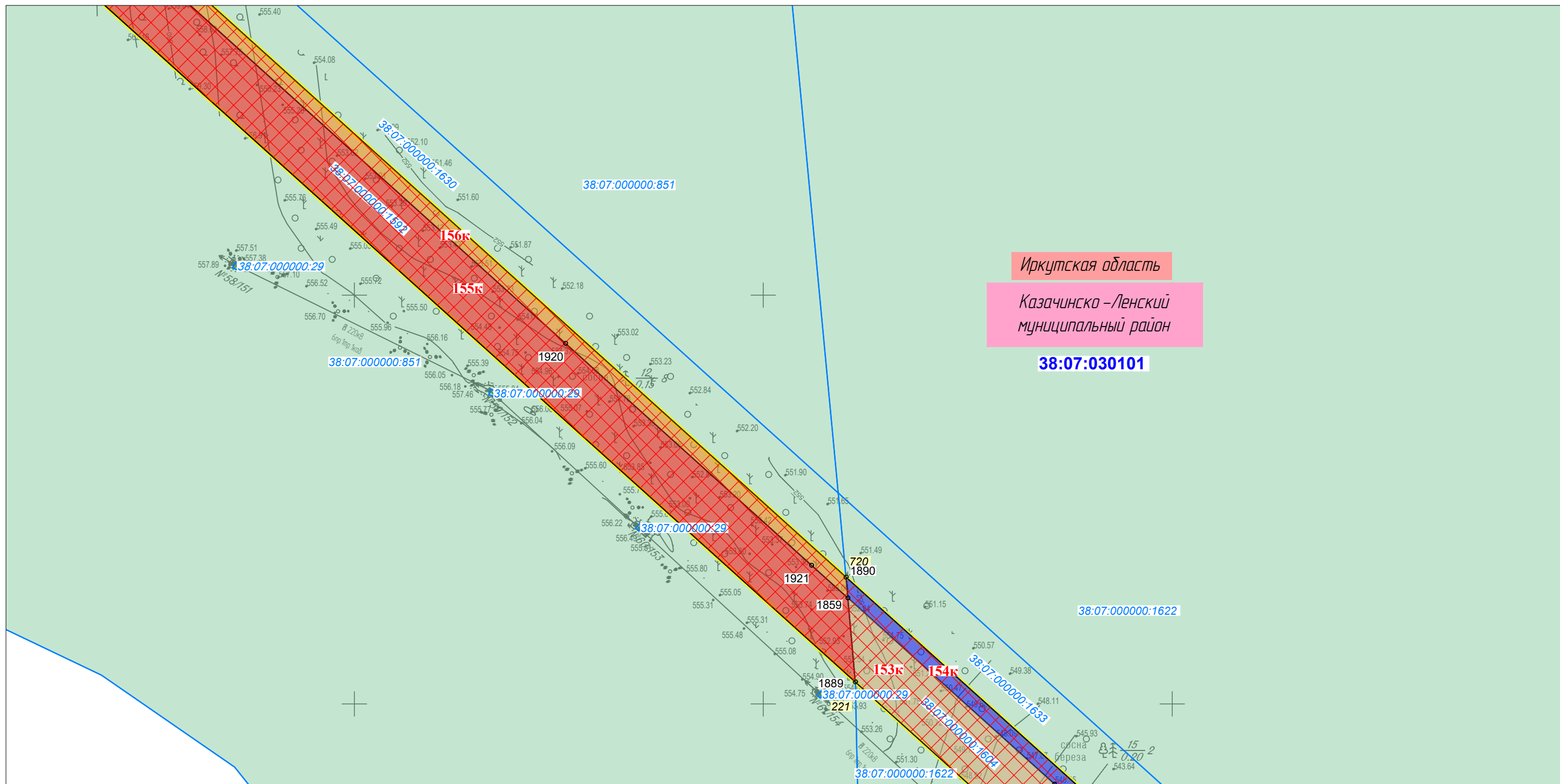
Линия совмещения с Листом 175

						Иркутская область, Казачинско-Ленский район, Киренский район, Усть-Кутский район			
						Документация по планировке территории для размещения объектов энергетики федерального значения «ВЛ 500 кВ Нижнеангарская - Усть-Кут №2»			
Изм.	Кол.уч.	Лист	№ док.	Подп.	Дата	Основная часть проекта межевания территории. Графическая часть.	Стадия	Лист	Листов
Разработчик	Мароховский А.А.			<i>Мароховский</i>	08.22		ПМТ- 6	176	318
Разработчик	Тимергалиева А.И.			<i>Тимергалиева</i>	08.22				
Разработчик	Журавлева А.В.			<i>Журавлева</i>	08.22				
Н. контр.	Алешина А.М.			<i>Алешина</i>	08.22				
Нач. отд.	Гнетова Н.Ю.			<i>Гнетова</i>	08.22	Чертеж межевания территории. М 1:5000	 ООО НПО "Инжгеопроект" 109052, г. Москва, Рязанский проспект, д.2 стр.49		

Чертеж межевания территории




Линия совмещения с Листом 178



Иркутская область
Казачинско-Ленский
муниципальный район

38:07:030101

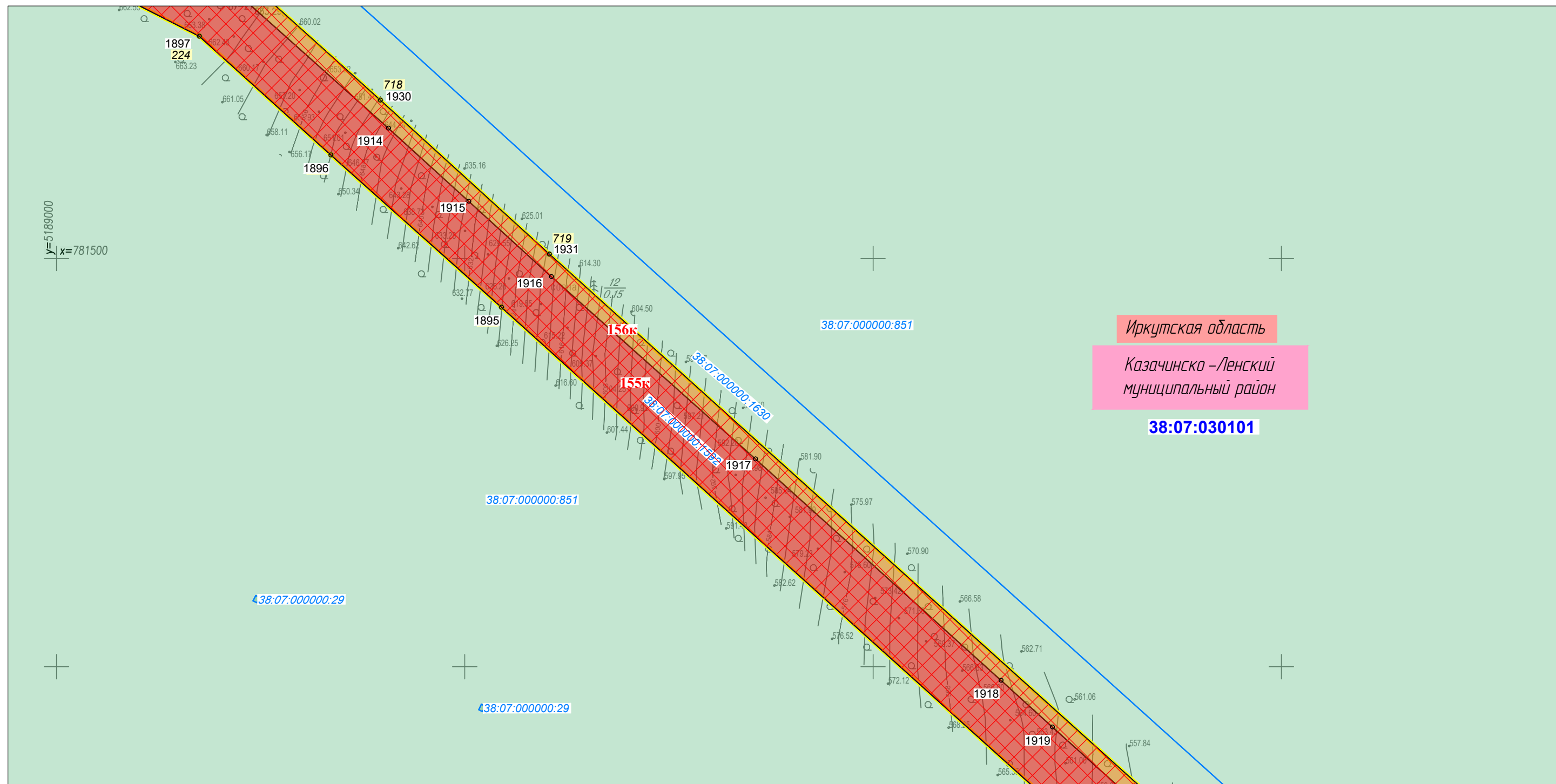
Линия совмещения с Листом 176

						Иркутская область, Казачинско-Ленский район, Киренский район, Усть-Кутский район			
						Документация по планировке территории для размещения объектов энергетики федерального значения «ВЛ 500 кВ Нижнеангарская - Усть-Кут №2»			
Изм.	Кол.уч.	Лист	№ док.	Подп.	Дата	Основная часть проекта межевания территории. Графическая часть.	Стадия	Лист	Листов
Разработчик	Мароховский А.А.			<i>Мароховский</i>	08.22		ПМТ- 6	177	318
Разработчик	Тимергалиева А.И.			<i>Тимергалиева</i>	08.22				
Разработчик	Журавлева А.В.			<i>Журавлева</i>	08.22				
Н. контр.	Алешина А.М.			<i>Алешина</i>	08.22				
Нач. отд.	Гнетова Н.Ю.			<i>Гнетова</i>	08.22	Чертеж межевания территории. М 1:5000	 ООО НПО "Инжгеопроект" 109052, г. Москва, Рязанский проспект, д.2 стр.49		

Чертеж межевания территории



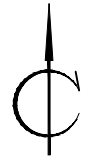
Линия совмещения с Листом 179



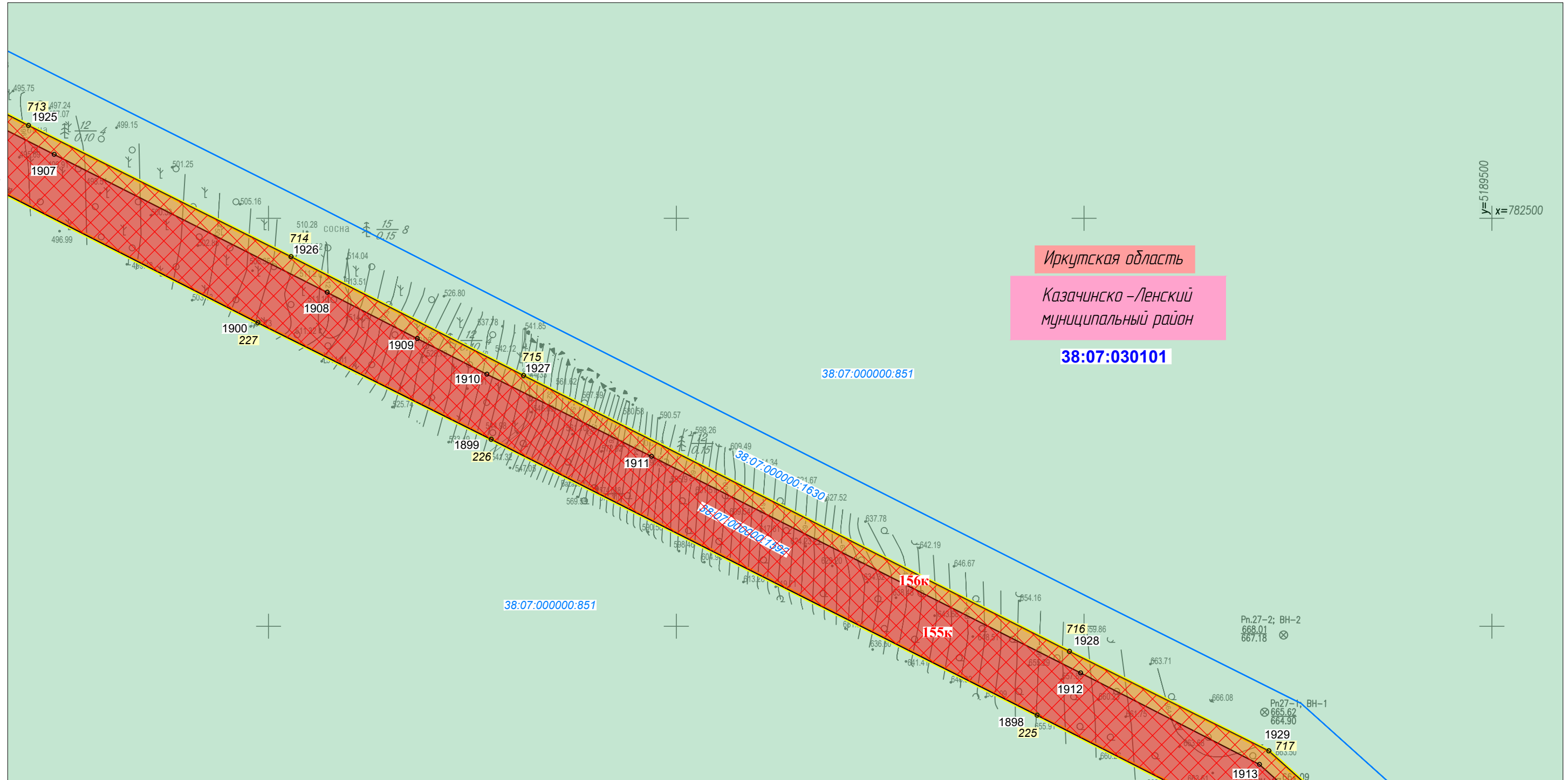
Иркутская область
Казачинско-Ленский
муниципальный район
38:07:030101

Линия совмещения с Листом 177


						Иркутская область, Казачинско-Ленский район, Киренский район, Усть-Кутский район			
						Документация по планировке территории для размещения объектов энергетики федерального значения «ВЛ 500 кВ Нижнеангарская - Усть-Кут №2»			
Изм.	Кол.уч.	Лист	№ док.	Подп.	Дата	Основная часть проекта межевания территории. Графическая часть.	Стадия	Лист	Листов
Разработчик	Мароховский А.А.			<i>Мароховский</i>	08.22		ПМТ- 6	178	318
Разработчик	Тимергалиева А.И.			<i>Тимергалиева</i>	08.22				
Разработчик	Журавлева А.В.			<i>Журавлева</i>	08.22				
Н. контр.	Алешина А.М.			<i>Алешина</i>	08.22				
Нач. отд.	Гнетова Н.Ю.			<i>Гнетова</i>	08.22	Чертеж межевания территории. М 1:5000	 ООО НПО "Инжгеопроект" 109052, г. Москва, Рязанский проспект, д.2 стр.49		



Линия совмещения с Листом 180



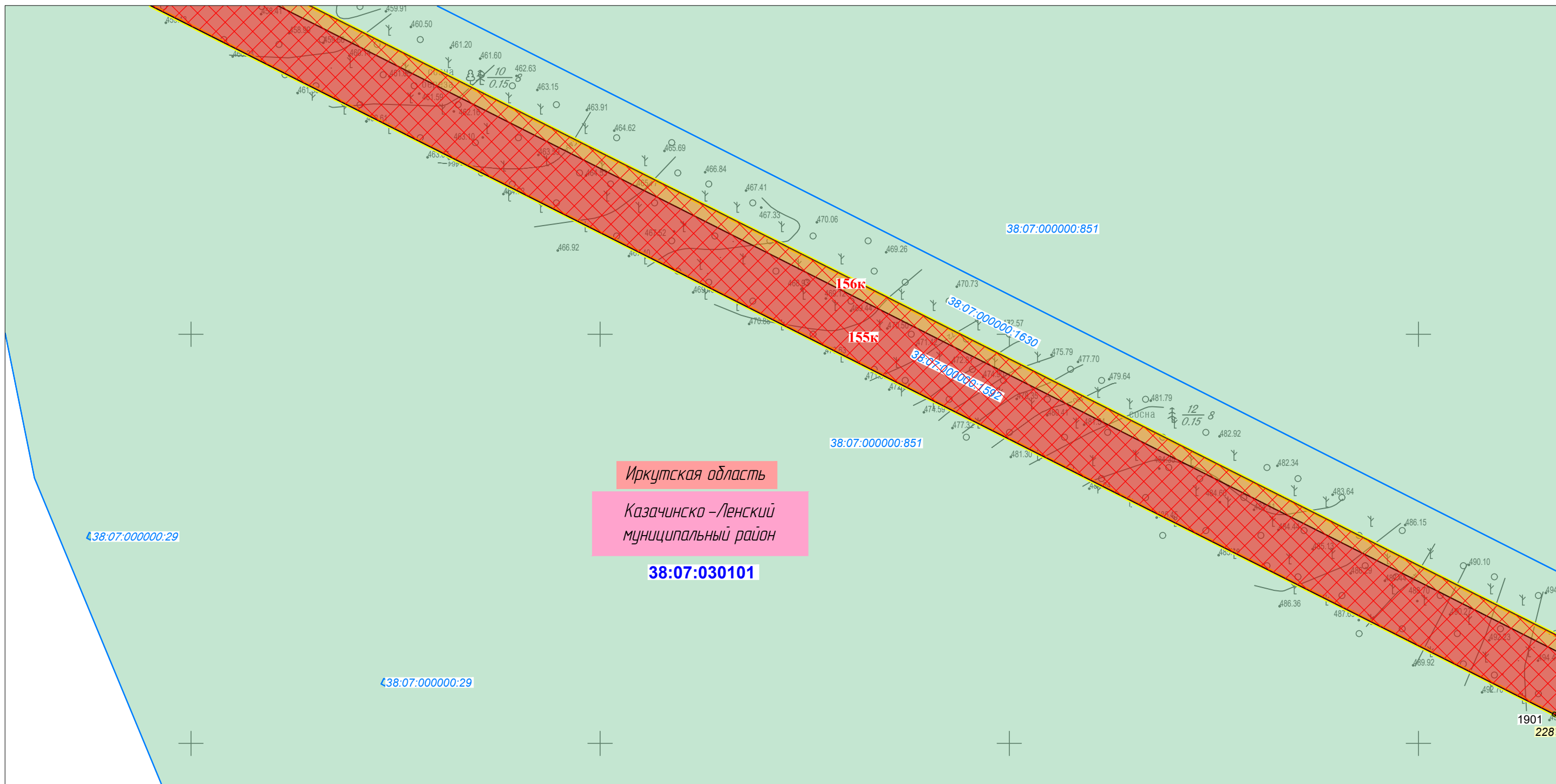
Линия совмещения с Листом 178

						Иркутская область, Казачинско-Ленский район, Киренский район, Усть-Кутский район			
						Документация по планировке территории для размещения объектов энергетики федерального значения «ВЛ 500 кВ Нижнеангарская - Усть-Кут №2»			
Изм.	Кол.уч.	Лист	№ док.	Подп.	Дата	Основная часть проекта межевания территории. Графическая часть.	Стадия	Лист	Листов
Разработчик	Мароховский А.А.			<i>Мароховский</i>	08.22		ПМТ- 6	179	318
Разработчик	Тимергалиева А.И.			<i>Тимергалиева</i>	08.22				
Разработчик	Журавлева А.В.			<i>Журавлева</i>	08.22				
Н. контр.	Алешина А.М.			<i>Алешина</i>	08.22				
Нач. отд.	Гнетова Н.Ю.			<i>Гнетова</i>	08.22	Чертеж межевания территории. М 1:5000	 ООО НПО "Инжгеопроект" 109052, г. Москва, Рязанский проспект, д.2 стр.49		

Чертеж межевания территории



Линия совмещения с Листом 181



Иркутская область

Казачинско-Ленский
муниципальный район

38:07:030101

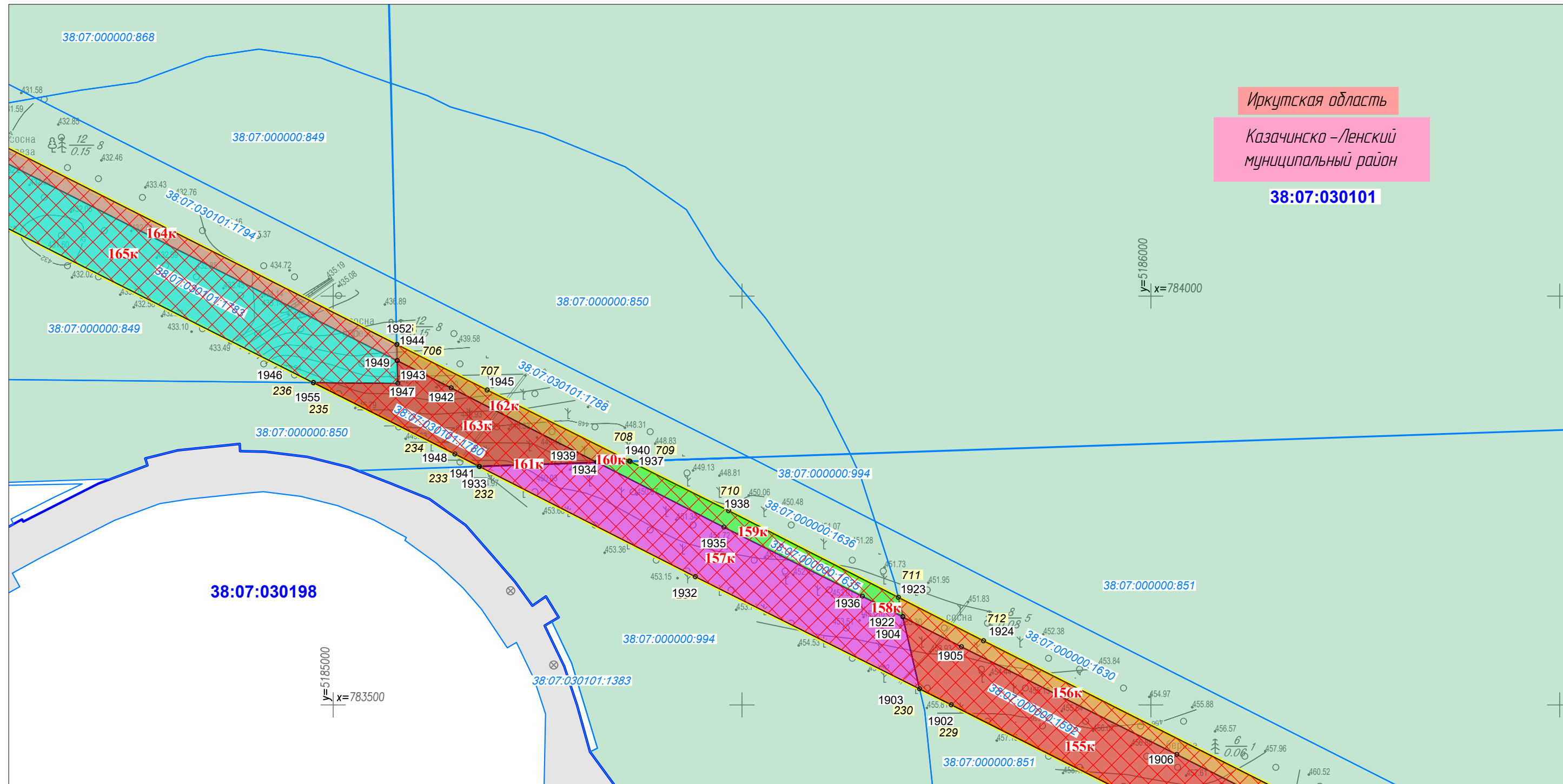
Линия совмещения с Листом 179

						Иркутская область, Казачинско-Ленский район, Киренский район, Усть-Кутский район			
						Документация по планировке территории для размещения объектов энергетики федерального значения «ВЛ 500 кВ Нижнеангарская - Усть-Кут №2»			
Изм.	Кол.уч.	Лист	№ док.	Подп.	Дата	Основная часть проекта межевания территории. Графическая часть.	Стадия	Лист	Листов
Разработчик	Мароховский А.А.			<i>Мароховский</i>	08.22		ПМТ- 6	180	318
Разработчик	Тимергалиева А.И.			<i>Тимергалиева</i>	08.22				
Разработчик	Журавлева А.В.			<i>Журавлева</i>	08.22				
Н. контр.	Алешина А.М.			<i>Алешина</i>	08.22				
Нач. отд.	Гнетова Н.Ю.			<i>Гнетова</i>	08.22	Чертеж межевания территории. М 1:5000	 ООО НПО "Инжгеопроект" 109052, г. Москва, Рязанский проспект, д.2 стр.49		

Чертеж межевания территории



Линия совмещения с Листом 182



Иркутская область
 Казачинско-Ленский
 муниципальный район
38:07:030101

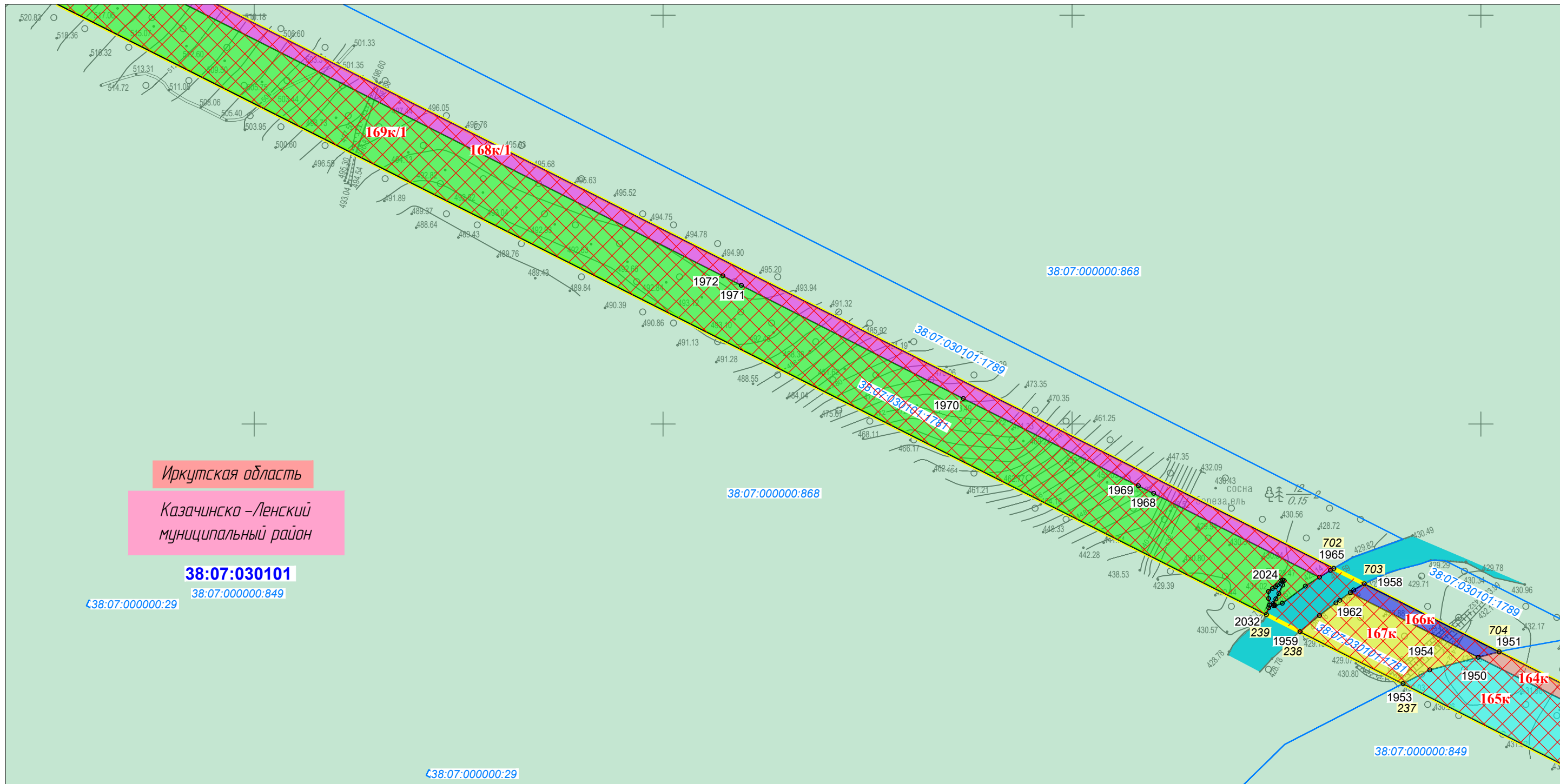
Линия совмещения с Листом 180

						Иркутская область, Казачинско-Ленский район, Киренский район, Усть-Кутский район			
						Документация по планировке территории для размещения объектов энергетики федерального значения «ВЛ 500 кВ Нижнеангарская - Усть-Кут №2»			
Изм.	Кол.уч.	Лист	№ док.	Подп.	Дата	Основная часть проекта межевания территории. Графическая часть.	Стадия	Лист	Листов
Разработчик	Мароховский А.А.			<i>Мароховский</i>	08.22		ПМТ- 6	181	318
Разработчик	Тимергалиева А.И.			<i>Тимергалиева</i>	08.22				
Разработчик	Журавлева А.В.			<i>Журавлева</i>	08.22				
Н. контр.	Алешина А.М.			<i>Алешина</i>	08.22				
Нач. отд.	Гнетова Н.Ю.			<i>Гнетова</i>	08.22	Чертеж межевания территории. М 1:5000	 ООО НПО "Инжгеопроект" 109052, г. Москва, Рязанский проспект, д.2 стр.49		

Чертеж межевания территории



Линия совмещения с Листом 183



Иркутская область
Казачинско-Ленский
муниципальный район

38:07:030101
38:07:000000:849
38:07:000000:29

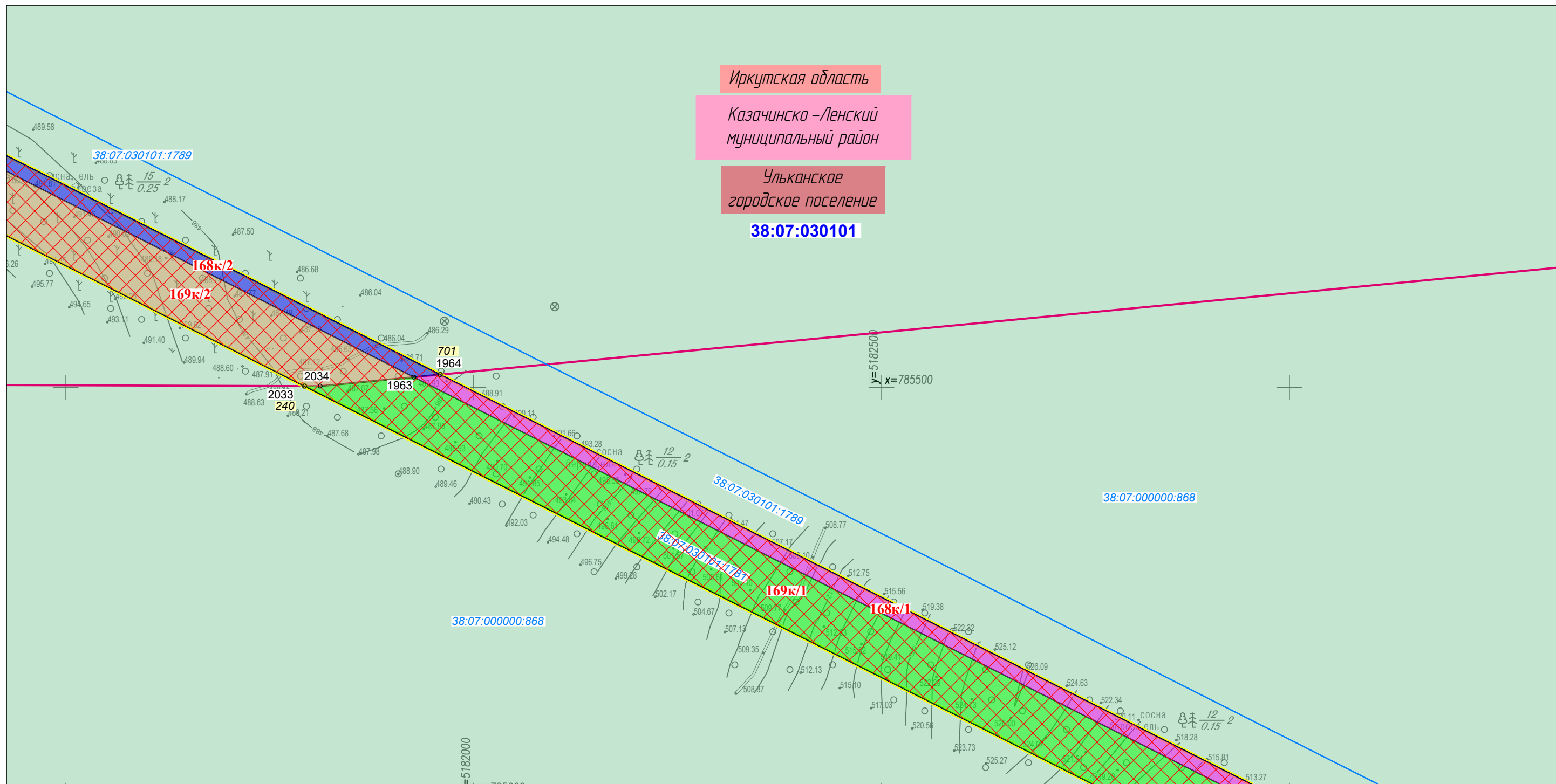
Линия совмещения с Листом 181

						Иркутская область, Казачинско-Ленский район, Киренский район, Усть-Кутский район			
						Документация по планировке территории для размещения объектов энергетики федерального значения «ВЛ 500 кВ Нижнеангарская - Усть-Кут №2»			
Изм.	Кол.уч.	Лист	№ док.	Подп.	Дата	Основная часть проекта межевания территории. Графическая часть.	Стадия	Лист	Листов
Разработчик	Мароховский А.А.			<i>Мароховский</i>	08.22		ПМТ- 6	182	318
Разработчик	Тимергалиева А.И.			<i>Тимергалиева</i>	08.22				
Разработчик	Журавлева А.В.			<i>Журавлева</i>	08.22				
Н. контр.	Алешина А.М.			<i>Алешина</i>	08.22				
Нач. отд.	Гнетова Н.Ю.			<i>Гнетова</i>	08.22	Чертеж межевания территории. М 1:5000	 ООО НПО "Инжгеопроект" 109052, г. Москва, Рязанский проспект, д.2 стр.49		

Чертеж межевания территории



Линия совмещения с Листом 184

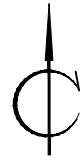


Иркутская область
 Казачинско-Ленский
 муниципальный район
 Ульканское
 городское поселение
 38:07:030101

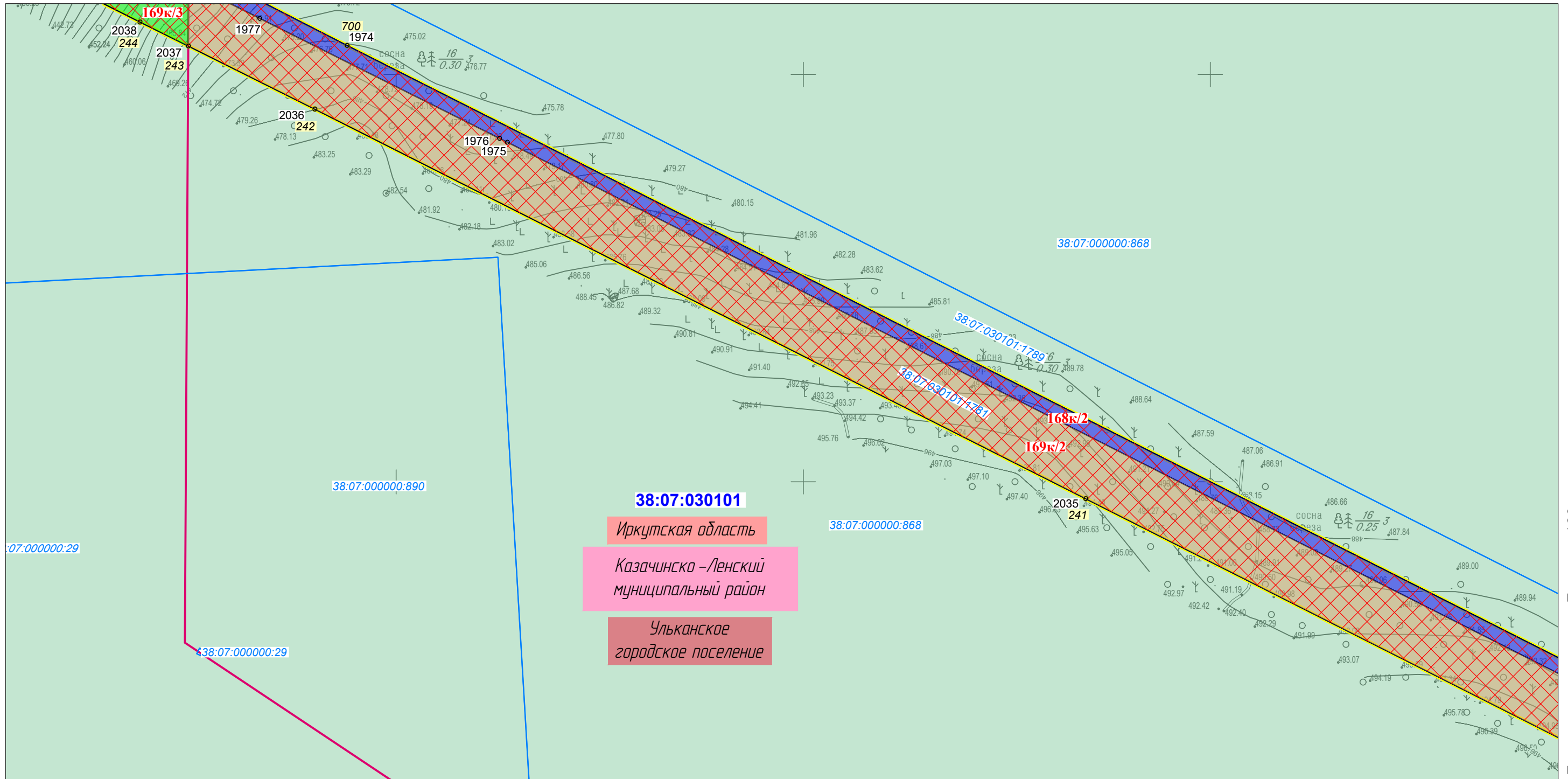
Линия совмещения с Листом 182

						Иркутская область, Казачинско-Ленский район, Киренский район, Усть-Кутский район			
						Документация по планировке территории для размещения объектов энергетики федерального значения «ВЛ 500 кВ Нижнеангарская - Усть-Кут №2»			
Изм.	Кол.уч.	Лист	№ док.	Подп.	Дата	Основная часть проекта межевания территории. Графическая часть.	Стадия	Лист	Листов
Разработчик	Мароховский А.А.			<i>Мароховский</i>	08.22		ПМТ- 6	183	318
Разработчик	Тимергалиева А.И.			<i>Тимергалиева</i>	08.22				
Разработчик	Журавлева А.В.			<i>Журавлева</i>	08.22				
Н. контр.	Алешина А.М.			<i>Алешина</i>	08.22				
Нач. отд.	Гнетова Н.Ю.			<i>Гнетова</i>	08.22	Чертеж межевания территории. М 1:5000	 ООО НПО "Инжгеопроект" 109052, г. Москва, Рязанский проспект, д.2 стр.49		

Чертеж межевания территории



Линия совмещения с Листом 185




38:07:030101

Иркутская область

Казачинско-Ленский
муниципальный район

Ульканское
городское поселение

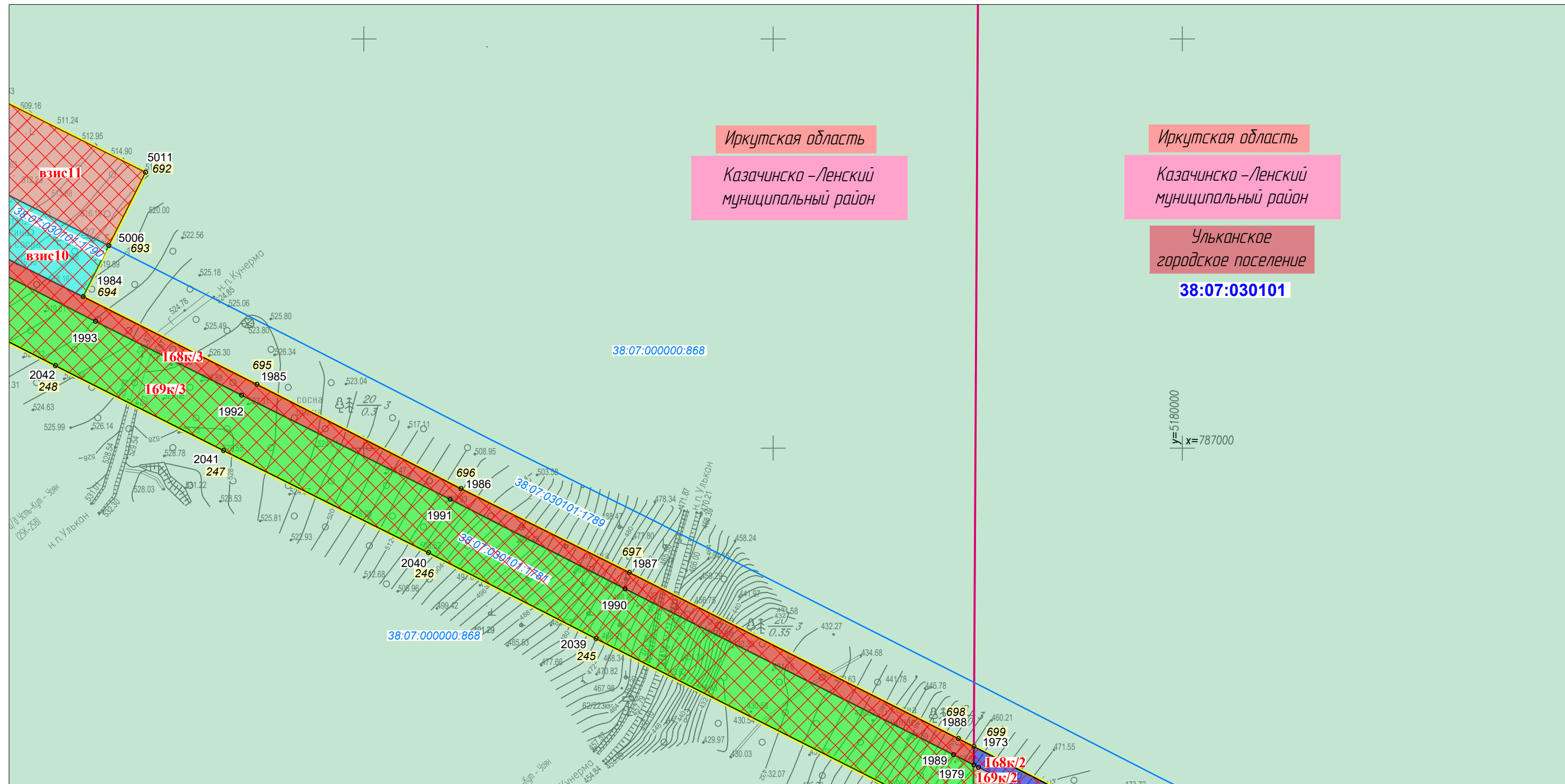
Линия совмещения с Листом 183

						Иркутская область, Казачинско-Ленский район, Киренский район, Усть-Кутский район			
						Документация по планировке территории для размещения объектов энергетики федерального значения «ВЛ 500 кВ Нижнеангарская - Усть-Кут №2»			
Изм.	Кол.уч.	Лист	№ док.	Подп.	Дата	Основная часть проекта межевания территории. Графическая часть.	Стадия	Лист	Листов
Разработчик	Мароховский А.А.			<i>Mar</i>	08.22		ПМТ- 6	184	318
Разработчик	Тимергалиева А.И.			<i>Tim</i>	08.22				
Разработчик	Журавлева А.В.			<i>Jur</i>	08.22				
Н. контр.	Алешина А.М.			<i>Ale</i>	08.22				
Нач. отд.	Гнетова Н.Ю.			<i>Gne</i>	08.22	Чертеж межевания территории. М 1:5000	 ООО НПО "Инжгеопроект" 109052, г. Москва, Рязанский проспект, д.2 стр.49		

Чертеж межевания территории



Линия совмещения с Листом 186



Иркутская область

Казачинско-Ленский
муниципальный район

Иркутская область


Казачинско-Ленский
муниципальный район

Ульканское
городское поселение

38:07:030101

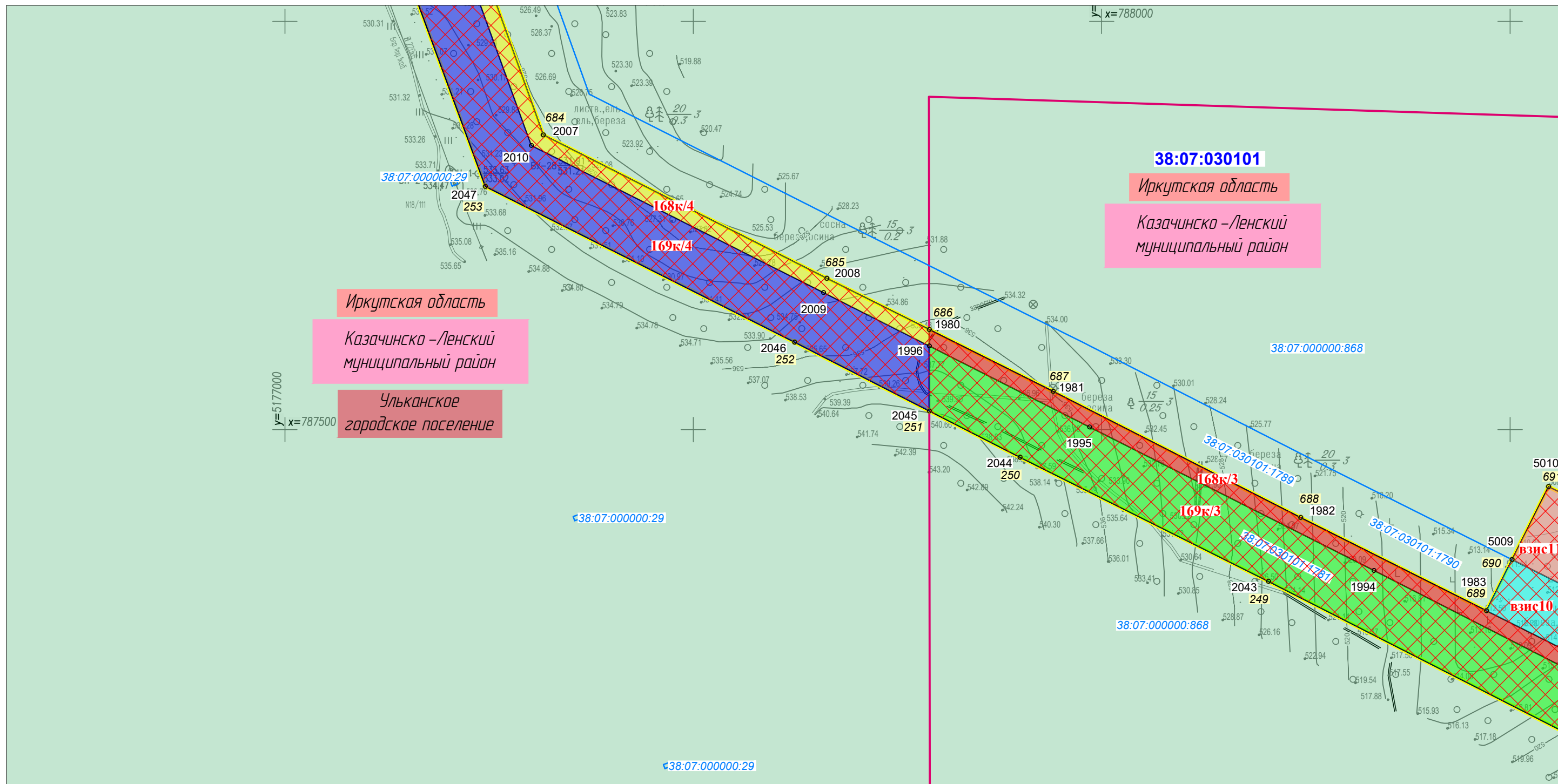
x=787000
y=5180000

Линия совмещения с Листом 184


						Иркутская область, Казачинско-Ленский район, Киренский район, Усть-Кутский район			
						Документация по планировке территории для размещения объектов энергетики федерального значения «ВЛ 500 кВ Нижнеангарская - Усть-Кут №2»			
Изм.	Кол.уч.	Лист	№ док.	Подп.	Дата	Основная часть проекта межевания территории. Графическая часть.	Стадия	Лист	Листов
Разработчик	Мароховский А.А.			<i>Мароховский</i>	08.22		ПМТ- 6	185	318
Разработчик	Тимергалиева А.И.			<i>Тимергалиева</i>	08.22				
Разработчик	Журавлева А.В.			<i>Журавлева</i>	08.22				
Н. контр.	Алешина А.М.			<i>Алешина</i>	08.22				
Нач. отд.	Гнетова Н.Ю.			<i>Гнетова</i>	08.22	Чертеж межевания территории. М 1:5000	 ООО НПО "Инжгеопроект" 109052, г. Москва, Рязанский проспект, д.2 стр.49		



Линия совмещения с Листом 197



Линия совмещения с Листом 185

						Иркутская область, Казачинско-Ленский район, Киренский район, Усть-Кутский район			
						Документация по планировке территории для размещения объектов энергетики федерального значения «ВЛ 500 кВ Нижнеангарская - Усть-Кут №2»			
Изм.	Кол.уч.	Лист	№ док.	Подп.	Дата	Основная часть проекта межевания территории. Графическая часть.	Стадия	Лист	Листов
Разработчик	Мароховский А.А.			<i>Мароховский</i>	08.22		ПМТ- 6	186	318
Разработчик	Тимергалиева А.И.			<i>Тимергалиева</i>	08.22				
Разработчик	Журавлева А.В.			<i>Журавлева</i>	08.22				
Н. контр.	Алешина А.М.			<i>Алешина</i>	08.22				
Нач. отд.	Гнетова Н.Ю.			<i>Гнетова</i>	08.22	Чертеж межевания территории. М 1:5000	 ООО НПО "Инжгеопроект" 109052, г. Москва, Рязанский проспект, д.2 стр.49		

Чертеж межевания территории



Линия совмещения с Листом 188




Иркутская область

Казачинско-Ленский
муниципальный район

Ульканское
городское поселение

38:07:030101

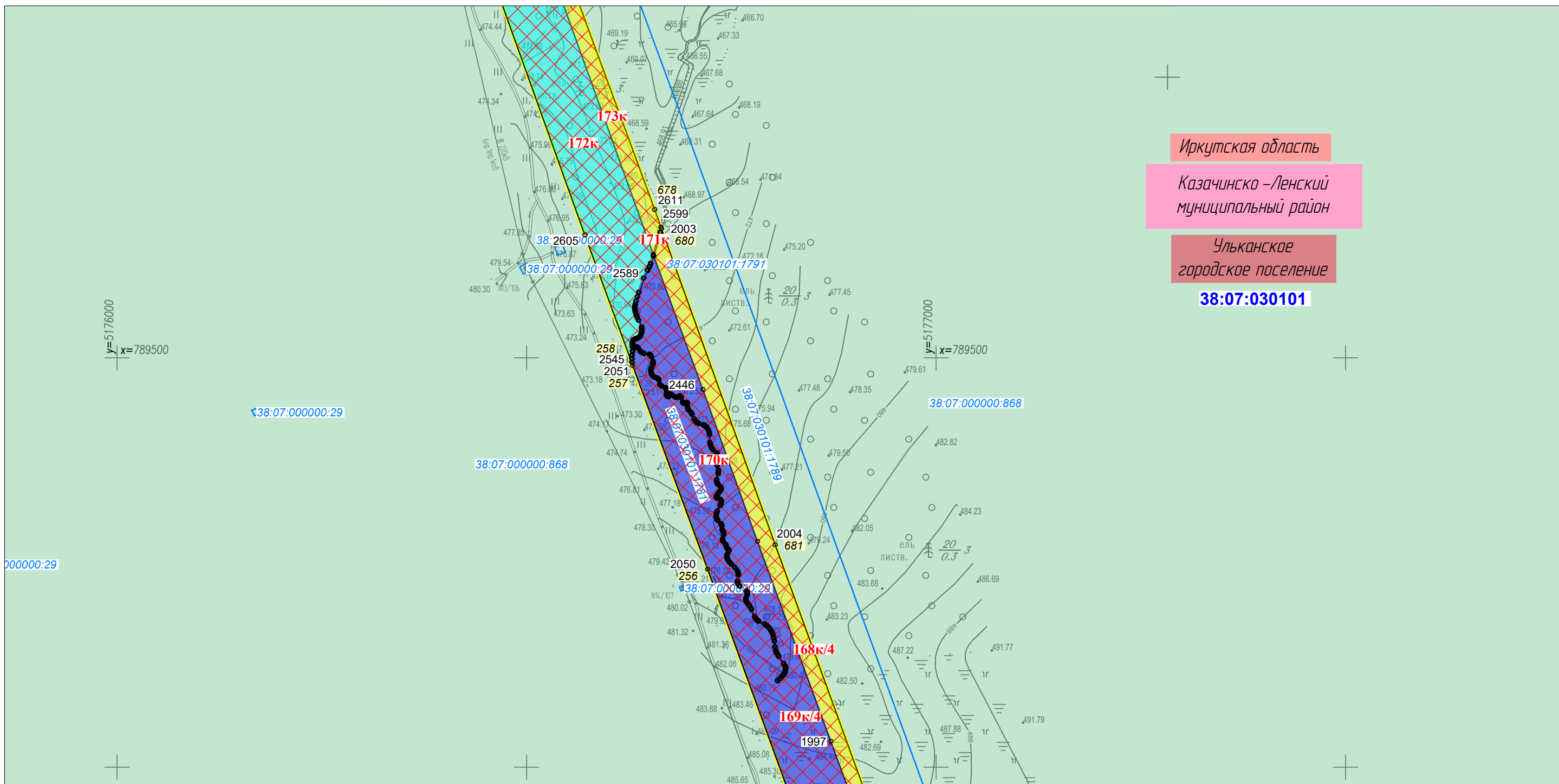
Линия совмещения с Листом 186

						Иркутская область, Казачинско-Ленский район, Киренский район, Усть-Кутский район			
						Документация по планировке территории для размещения объектов энергетики федерального значения «ВЛ 500 кВ Нижнеангарская - Усть-Кут №2»			
Изм.	Кол.уч.	Лист	№ док.	Подп.	Дата	Основная часть проекта межевания территории. Графическая часть.	Стадия	Лист	Листов
Разработчик	Мароховский А.А.			<i>Мароховский</i>	08.22		ПМТ- 6	187	318
Разработчик	Тимергалиева А.И.			<i>Тимергалиева</i>	08.22				
Разработчик	Журавлева А.В.			<i>Журавлева</i>	08.22				
Н. контр.	Алешина А.М.			<i>Алешина</i>	08.22		Чертеж межевания территории. М 1:5000		
Нач. отд.	Гнетова Н.Ю.			<i>Гнетова</i>	08.22	 ООО НПО "Инжгеопроект" 109052, г. Москва, Рязанский проспект, д.2 стр.49			

Чертеж межевания территории




Линия совмещения с Листом 189



Иркутская область
 Казачинско-Ленский
 муниципальный район
 Ульканское
 городское поселение
38:07:030101

Линия совмещения с Листом 187

						Иркутская область, Казачинско-Ленский район, Киренский район, Усть-Кутский район			
						Документация по планировке территории для размещения объектов энергетики федерального значения «ВЛ 500 кВ Нижнеангарская - Усть-Кут №2»			
Изм.	Кол.уч.	Лист	№ док.	Подп.	Дата	Основная часть проекта межевания территории. Графическая часть.	Стадия	Лист	Листов
Разработчик	Мароховский А.А.			<i>Мароховский</i>	08.22		ПМТ- 6	188	318
Разработчик	Тимергалиева А.И.			<i>Тимергалиева</i>	08.22				
Разработчик	Журавлева А.В.			<i>Журавлева</i>	08.22				
Н. контр.	Алешина А.М.			<i>Алешина</i>	08.22				
Нач. отд.	Гнетова Н.Ю.			<i>Гнетова</i>	08.22	Чертеж межевания территории. М 1:5000	 ООО НПО "Инжгеопроект" 109052, г. Москва, Рязанский проспект, д.2 стр.49		

Чертеж межевания территории



Линия совмещения с Листом 190



Иркутская область
 Казачинско-Ленский
 муниципальный район
 Ульканское
 городское поселение
38:07:030101

Линия совмещения с Листом 188

						Иркутская область, Казачинско-Ленский район, Киренский район, Усть-Кутский район			
						Документация по планировке территории для размещения объектов энергетики федерального значения «ВЛ 500 кВ Нижнеангарская - Усть-Кут №2»			
Изм.	Кол.уч.	Лист	№ док.	Подп.	Дата	Основная часть проекта межевания территории. Графическая часть.	Стадия	Лист	Листов
Разработчик	Мароховский А.А.			<i>Мароховский</i>	08.22		ПМТ- 6	189	318
Разработчик	Тимергалиева А.И.			<i>Тимергалиева</i>	08.22				
Разработчик	Журавлева А.В.			<i>Журавлева</i>	08.22				
Н. контр.	Алешина А.М.			<i>Алешина</i>	08.22				
Нач. отд.	Гнетова Н.Ю.			<i>Гнетова</i>	08.22	Чертеж межевания территории. М 1:5000	 ООО НПО "Инжгеопроект" 109052, г. Москва, Рязанский проспект, д.2 стр.49		

Чертеж межевания территории



Линия совмещения с Листом 191



Иркутская область

Казачинско-Ленский
муниципальный район

Ульканское
городское поселение

38:07:030101

Линия совмещения с Листом 189

						Иркутская область, Казачинско-Ленский район, Киренский район, Усть-Кутский район			
						Документация по планировке территории для размещения объектов энергетики федерального значения «ВЛ 500 кВ Нижнеангарская - Усть-Кут №2»			
Изм.	Кол.уч.	Лист	№ док.	Подп.	Дата	Основная часть проекта межевания территории. Графическая часть.	Стадия	Лист	Листов
Разработчик	Мароховский А.А.			<i>Мароховский</i>	08.22		ПМТ- 6	190	318
Разработчик	Тимергалиева А.И.			<i>Тимергалиева</i>	08.22				
Разработчик	Журавлева А.В.			<i>Журавлева</i>	08.22				
Н. контр.	Алешина А.М.			<i>Алешина</i>	08.22				
Нач. отд.	Гнетова Н.Ю.			<i>Гнетова</i>	08.22	Чертеж межевания территории. М 1:5000	 ООО НПО "Инжгеопроект" 109052, г. Москва, Рязанский проспект, д.2 стр.49		

Чертеж межевания территории



Линия совмещения с Листом 192



Иркутская область
 Казачинско-Ленский
 муниципальный район
 Ульканское
 городское поселение
38:07:030101

y=5176500
 x=792000

Линия совмещения с Листом 190

						Иркутская область, Казачинско-Ленский район, Киренский район, Усть-Кутский район			
						Документация по планировке территории для размещения объектов энергетики федерального значения «ВЛ 500 кВ Нижнеангарская - Усть-Кут №2»			
Изм.	Кол.уч.	Лист	№ док.	Подп.	Дата	Основная часть проекта межевания территории. Графическая часть.	Стадия	Лист	Листов
Разработчик	Мароховский А.А.			<i>Мароховский</i>	08.22		ПМТ- 6	191	318
Разработчик	Тимергалиева А.И.			<i>Тимергалиева</i>	08.22				
Разработчик	Журавлева А.В.			<i>Журавлева</i>	08.22				
Н. контр.	Алешина А.М.			<i>Алешина</i>	08.22				
Нач. отд.	Гнетова Н.Ю.			<i>Гнетова</i>	08.22	Чертеж межевания территории. М 1:5000	 ООО НПО "Инжгеопроект" 109052, г. Москва, Рязанский проспект, д.2 стр.49		

Чертеж межевания территории



Линия совмещения с Листом 193



Иркутская область
 Казачинско-Ленский
 муниципальный район
 Ульканское
 городское поселение
38:07:030101

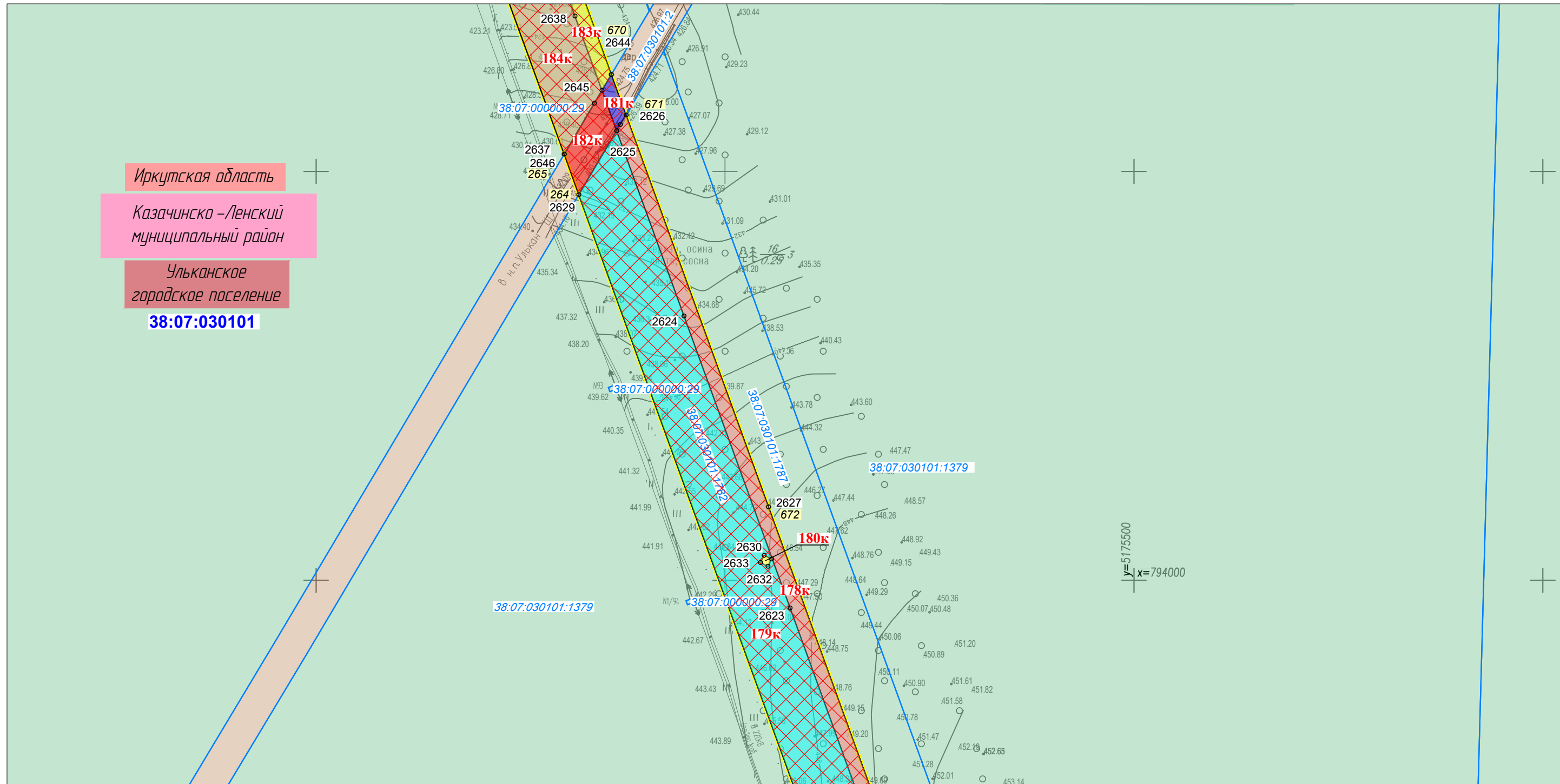
Линия совмещения с Листом 191

						Иркутская область, Казачинско-Ленский район, Киренский район, Усть-Кутский район			
						Документация по планировке территории для размещения объектов энергетики федерального значения «ВЛ 500 кВ Нижнеангарская - Усть-Кут №2»			
Изм.	Кол.уч.	Лист	№ док.	Подп.	Дата	Основная часть проекта межевания территории. Графическая часть.	Стадия	Лист	Листов
Разработчик	Мароховский А.А.			<i>Мароховский</i>	08.22		ПМТ- 6	192	318
Разработчик	Тимергалиева А.И.			<i>Тимергалиева</i>	08.22				
Разработчик	Журавлева А.В.			<i>Журавлева</i>	08.22				
Н. контр.	Алешина А.М.			<i>Алешина</i>	08.22				
Нач. отд.	Гнетова Н.Ю.			<i>Гнетова</i>	08.22	Чертеж межевания территории. М 1:5000	 ООО НПО "Инжгеопроект" 109052, г. Москва, Рязанский проспект, д.2 стр.49		

Чертеж межевания территории



Линия совмещения с Листом 194



Иркутская область

Казачинско-Ленский
муниципальный район

Ульканское
городское поселение

38:07:030101

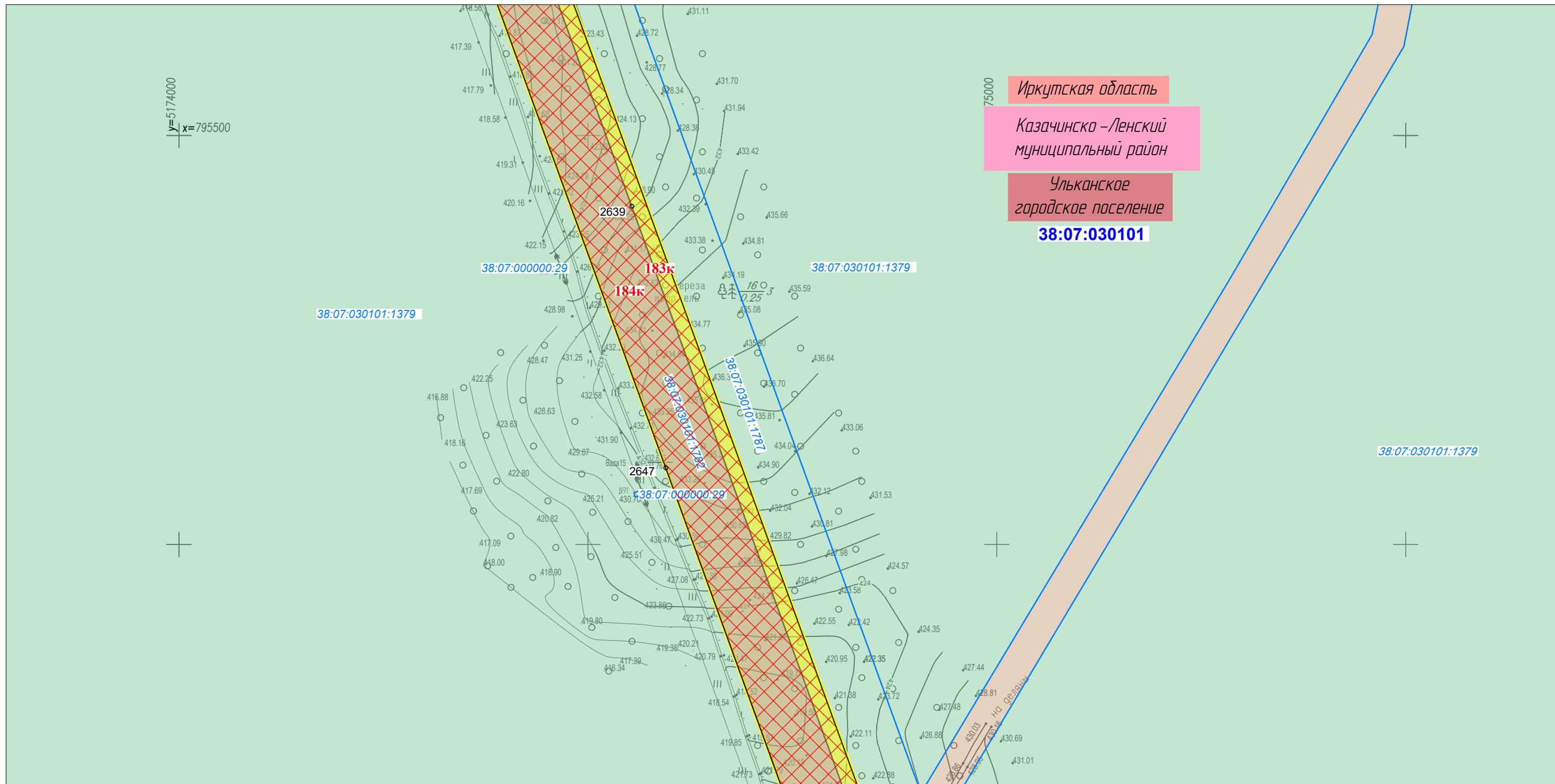
Линия совмещения с Листом 192

						Иркутская область, Казачинско-Ленский район, Киренский район, Усть-Кутский район			
						Документация по планировке территории для размещения объектов энергетики федерального значения «ВЛ 500 кВ Нижнеангарская - Усть-Кут №2»			
Изм.	Кол.уч.	Лист	№ док.	Подп.	Дата	Основная часть проекта межевания территории. Графическая часть.	Стадия	Лист	Листов
Разработчик	Мароховский А.А.			<i>Мароховский</i>	08.22		ПМТ- 6	193	318
Разработчик	Тимергалиева А.И.			<i>Тимергалиева</i>	08.22				
Разработчик	Журавлева А.В.			<i>Журавлева</i>	08.22				
Н. контр.	Алешина А.М.			<i>Алешина</i>	08.22				
Нач. отд.	Гнетова Н.Ю.			<i>Гнетова</i>	08.22	Чертеж межевания территории. М 1:5000	ООО НПО "Инжгеопроект" 109052, г. Москва, Рязанский проспект, д.2 стр.49		

Чертеж межевания территории



Линия совмещения с Листом 195



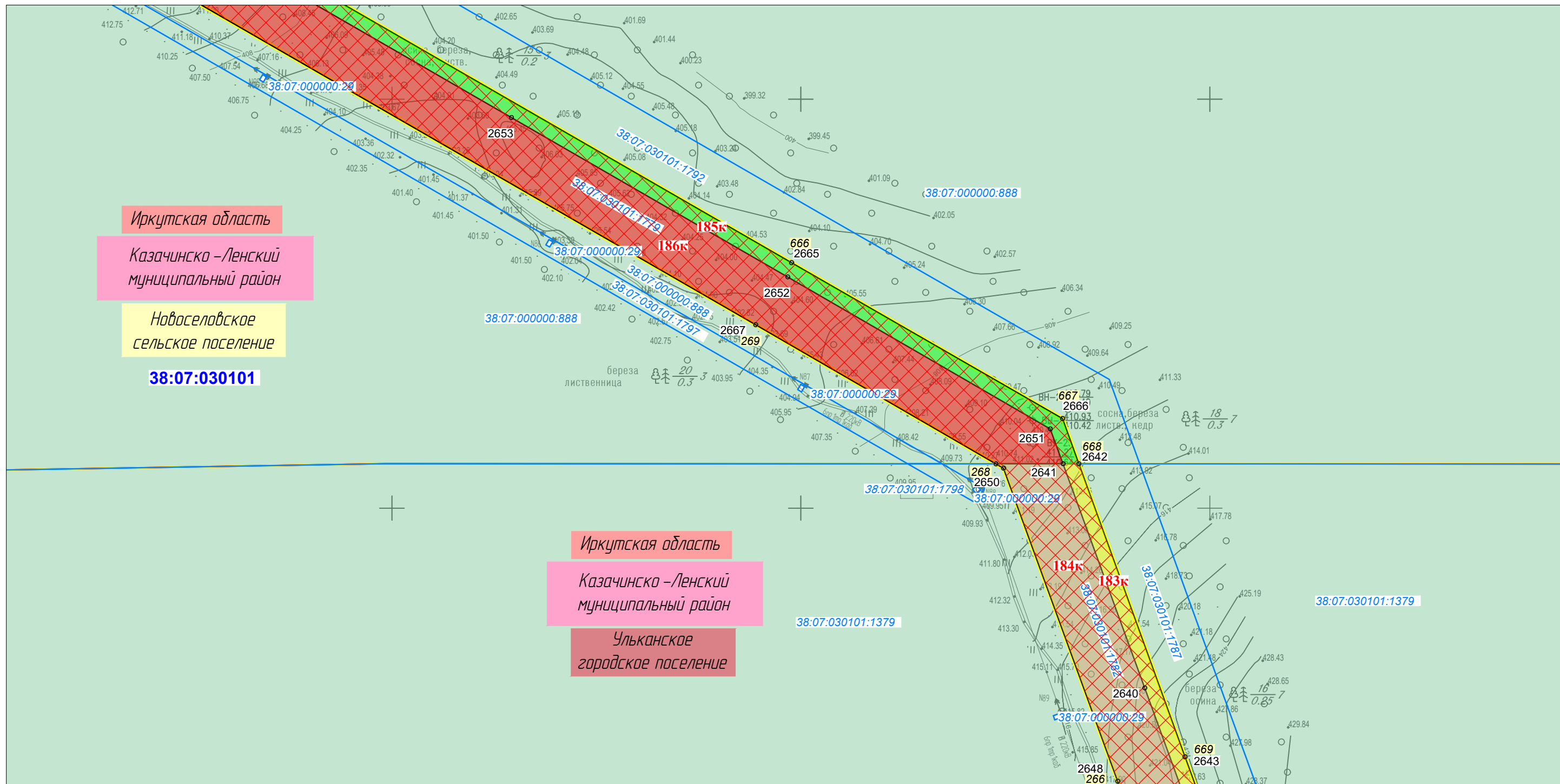
Линия совмещения с Листом 193

						Иркутская область, Казачинско-Ленский район, Киренский район, Усть-Кутский район			
						Документация по планировке территории для размещения объектов энергетики федерального значения «ВЛ 500 кВ Нижнеангарская - Усть-Кут №2»			
Изм.	Кол.уч.	Лист	№ док.	Подп.	Дата	Основная часть проекта межевания территории. Графическая часть.	Стадия	Лист	Листов
Разработчик	Мароховский А.А.			<i>Мароховский</i>	08.22		ПМТ- 6	194	318
Разработчик	Тимергалиева А.И.			<i>Тимергалиева</i>	08.22				
Разработчик	Журавлева А.В.			<i>Журавлева</i>	08.22				
Н. контр.	Алешина А.М.			<i>Алешина</i>	08.22				
Нач. отд.	Гнетова Н.Ю.			<i>Гнетова</i>	08.22	Чертеж межевания территории. М 1:5000	 ООО НПО "Инжгеопроект" 109052, г. Москва, Рязанский проспект, д.2 стр.49		

Чертеж межевания территории




Линия совмещения с Листом 196



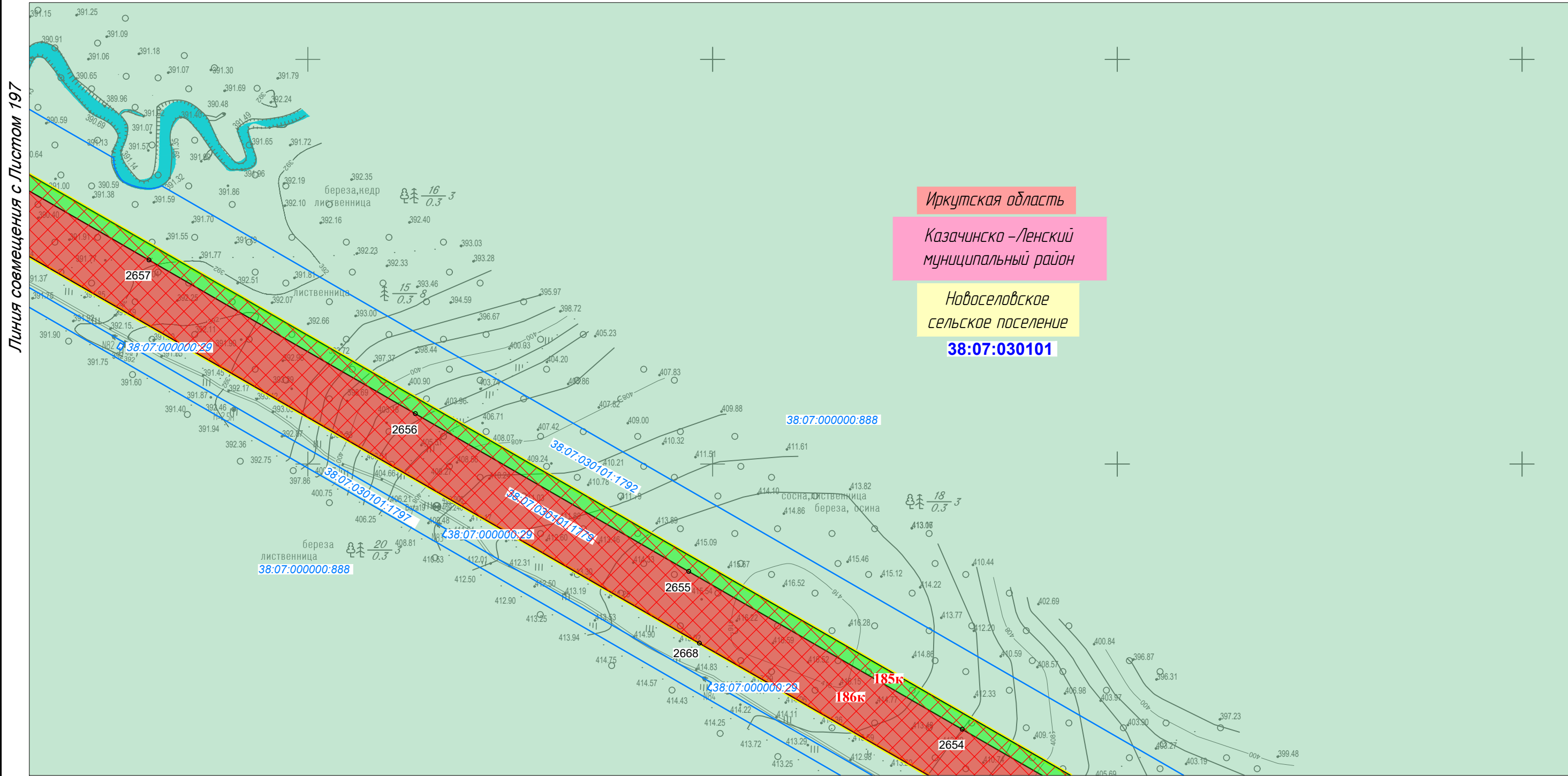
Иркутская область
 Казачинско-Ленский
 муниципальный район
 Новоселовское
 сельское поселение
38:07:030101

Иркутская область
 Казачинско-Ленский
 муниципальный район
 Ульканское
 городское поселение

Линия совмещения с Листом 194

						Иркутская область, Казачинско-Ленский район, Киренский район, Усть-Кутский район			
						Документация по планировке территории для размещения объектов энергетики федерального значения «ВЛ 500 кВ Нижнеангарская - Усть-Кут №2»			
Изм.	Кол.уч.	Лист	№ док.	Подп.	Дата	Основная часть проекта межевания территории. Графическая часть.	Стадия	Лист	Листов
Разработчик	Мароховский А.А.			<i>Мароховский</i>	08.22		ПМТ- 6	195	318
Разработчик	Тимергалиева А.И.			<i>Тимергалиева</i>	08.22				
Разработчик	Журавлева А.В.			<i>Журавлева</i>	08.22				
Н. контр.	Алешина А.М.			<i>Алешина</i>	08.22				
Нач. отд.	Гнетова Н.Ю.			<i>Гнетова</i>	08.22	Чертеж межевания территории. М 1:5000	 ООО НПО "Инжгеопроект" 109052, г. Москва, Рязанский проспект, д.2 стр.49		

Чертеж межевания территории

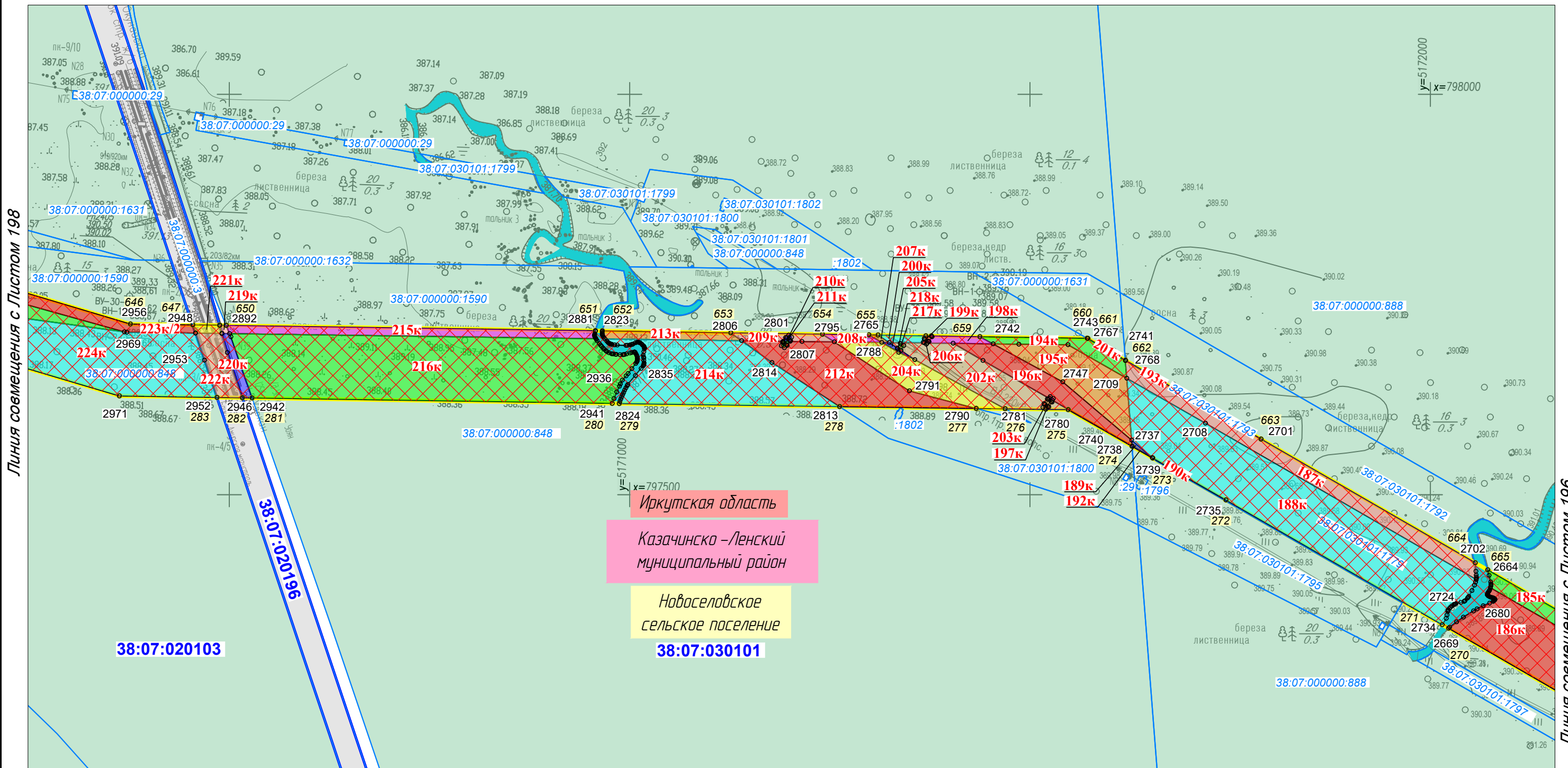


Линия совмещения с Листом 197

Линия совмещения с Листом 195

Иркутская область, Казачинско-Ленский район, Киренский район, Усть-Кутский район					
Документация по планировке территории для размещения объектов энергетики федерального значения «ВЛ 500 кВ Нижнеангарская - Усть-Кут №2»					
Изм.	Кол.уч.	Лист	№ док.	Подп.	Дата
Разработчик	Мароховский А.А.			<i>Мароховский</i>	08.22
Разработчик	Тимергалиева А.И.			<i>Тимергалиева</i>	08.22
Разработчик	Журавлева А.В.			<i>Журавлева</i>	08.22
Н. контр.	Алешина А.М.			<i>Алешина</i>	08.22
Нач. отд.	Гнетова Н.Ю.			<i>Гнетова</i>	08.22
Основная часть проекта межевания территории. Графическая часть.					
Чертеж межевания территории. М 1:5000					
Стадия		Лист	Листов		
ПМТ- 6		196	318		
ООО НПО "Инжгеопроект"			109052, г. Москва, Рязанский проспект, д.2 стр.49		
ИНЖГЕОПРОЕКТ					

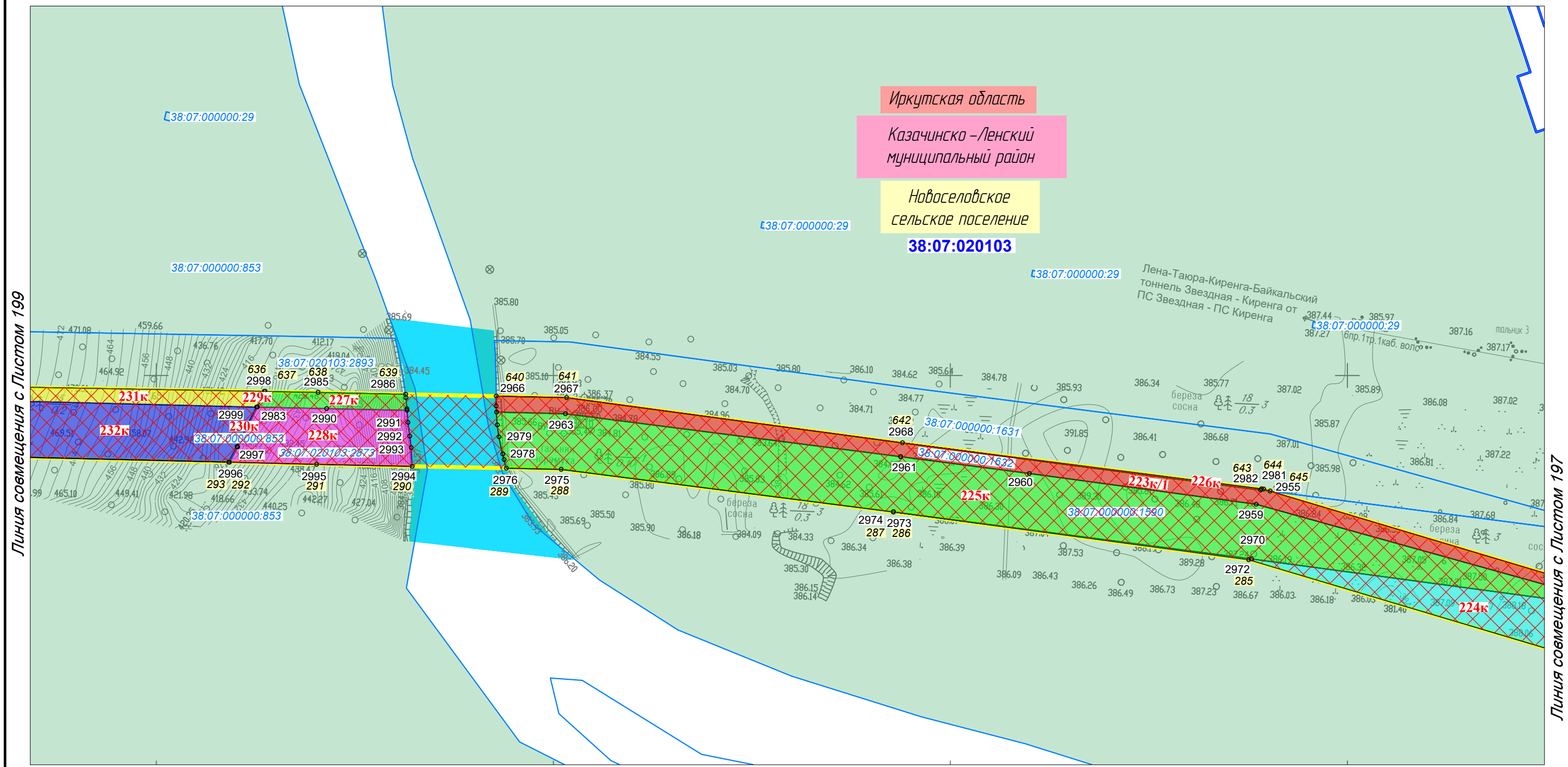
Чертеж межевания территории



Иркутская область
 Казачинско-Ленский
 муниципальный район
 Новоселовское
 сельское поселение
 38:07:030101

Иркутская область, Казачинско-Ленский район, Киренский район, Усть-Кутский район					
Документация по планировке территории для размещения объектов энергетики федерального значения «ВЛ 500 кВ Нижнеангарская - Усть-Кут №2»					
Изм.	Кол.уч.	Лист	№ док.	Подп.	Дата
Разработчик	Мароховский А.А.	<i>Мароховский</i>			08.22
Разработчик	Тимергалиева А.И.	<i>Тимергалиева</i>			08.22
Разработчик	Журавлева А.В.	<i>Журавлева</i>			08.22
Н. контр.	Алешина А.М.	<i>Алешина</i>			08.22
Нач. отд.	Гнетова Н.Ю.	<i>Гнетова</i>			08.22
Основная часть проекта межевания территории. Графическая часть.					
Чертеж межевания территории. М 1:5000					
Стадия	Лист	Листов			
ПМТ- 6	197	318			
ООО НПО "Инжгеопроект"		109052, г. Москва, Рязанский проспект, д.2 стр.49			
ИНЖГЕОПРОЕКТ					

Чертеж межевания территории

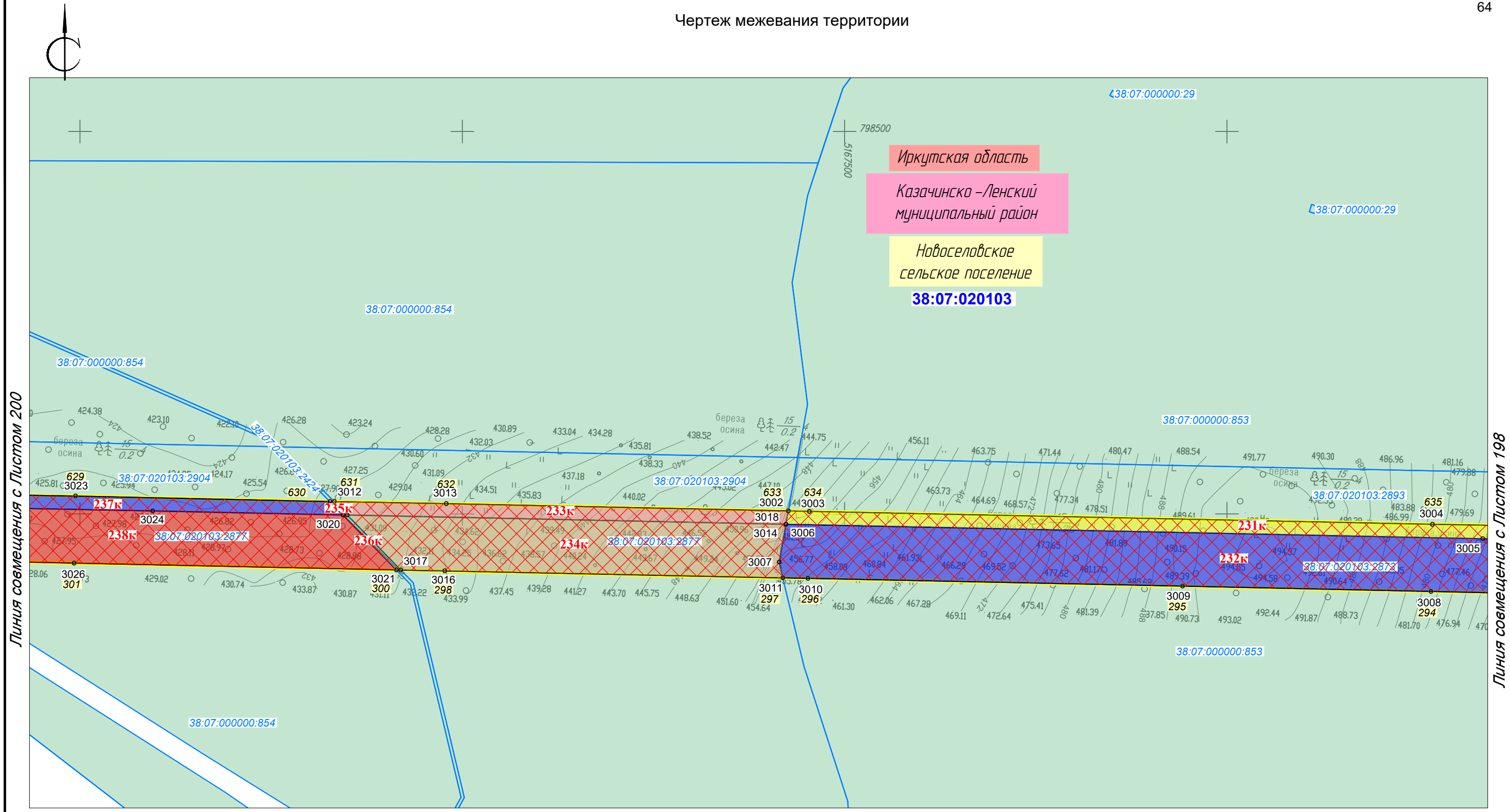


Линия совмещения с Листом 199

Линия совмещения с Листом 197

Иркутская область
 Казачинско-Ленский
 муниципальный район
 Новоселовское
 сельское поселение
38:07:020103

						Иркутская область, Казачинско-Ленский район, Киренский район, Усть-Кутский район			
						Документация по планировке территории для размещения объектов энергетики федерального значения «ВЛ 500 кВ Нижнеангарская - Усть-Кут №2»			
Изм.	Кол.уч.	Лист	№ док.	Подп.	Дата	Основная часть проекта межевания территории. Графическая часть.	Стадия	Лист	Листов
Разработчик	Мароховский А.А.			<i>Мароховский</i>	08.22		ПМТ- 6	198	318
Разработчик	Тимергалиева А.И.			<i>Тимергалиева</i>	08.22				
Разработчик	Журавлева А.В.			<i>Журавлева</i>	08.22				
Н. контр.	Алешина А.М.			<i>Алешина</i>	08.22				
Нач. отд.	Гнетова Н.Ю.			<i>Гнетова</i>	08.22	Чертеж межевания территории. М 1:5000	 ООО НПО "Инжгеопроект" 109052, г. Москва, Рязанский проспект, д.2 стр.49		

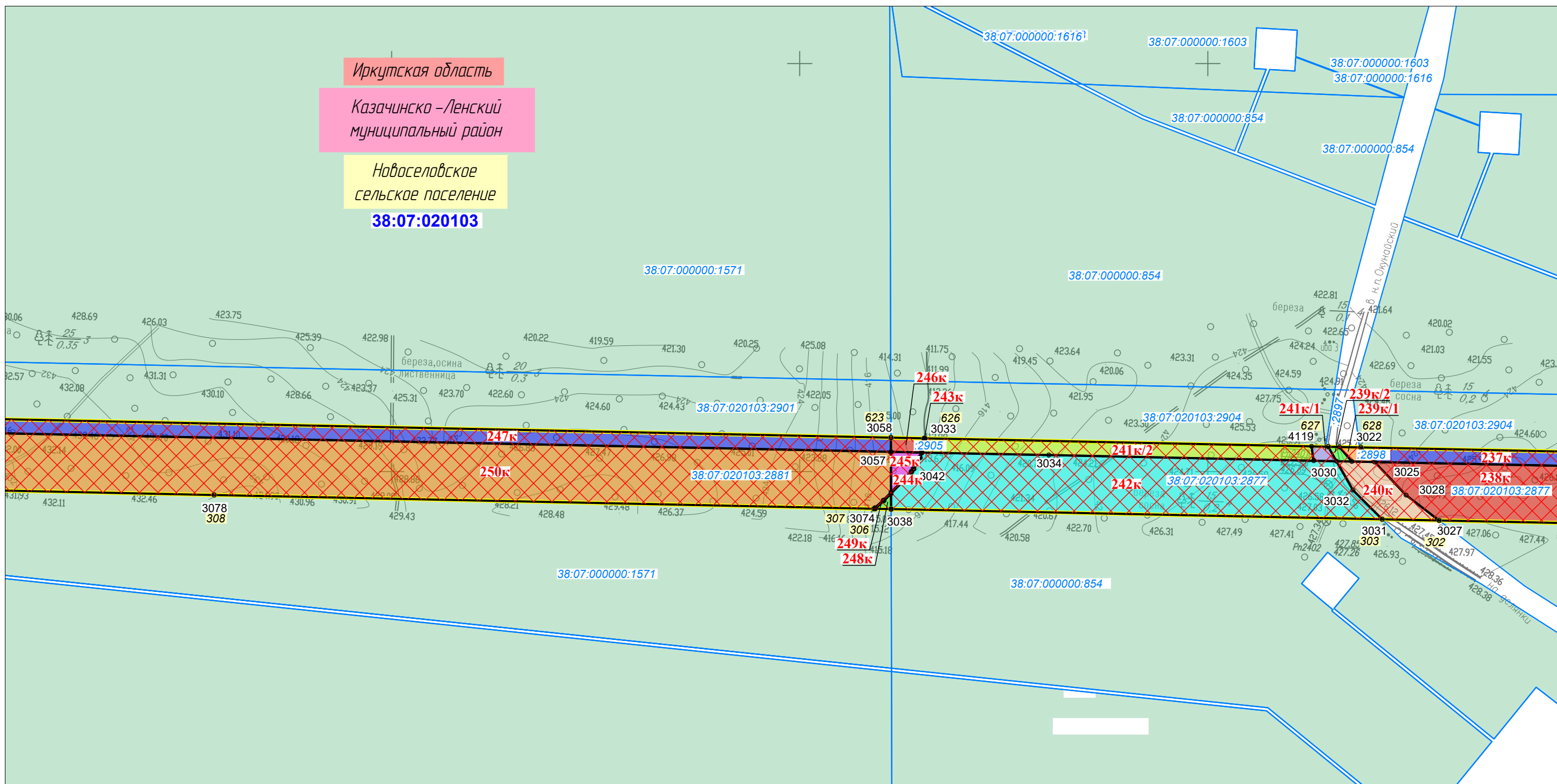


Линия совмещения с Листом 200

Линия совмещения с Листом 198

						Иркутская область, Казачинско-Ленский район, Киренский район, Усть-Кутский район			
						Документация по планировке территории для размещения объектов энергетики федерального значения «ВЛ 500 кВ Нижнеангарская - Усть-Кут №2»			
Изм.	Кол.уч.	Лист	№ док.	Подп.	Дата	Основная часть проекта межевания территории. Графическая часть.	Стадия	Лист	Листов
Разработчик	Мароховский А.А.			<i>Мароховский</i>	08.22		ПМТ- 6	199	318
Разработчик	Тимергалиева А.И.			<i>Тимергалиева</i>	08.22				
Разработчик	Журавлева А.В.			<i>Журавлева</i>	08.22				
Н. контр.	Алешина А.М.			<i>Алешина</i>	08.22				
Нач. отд.	Гнетова Н.Ю.			<i>Гнетова</i>	08.22	Чертеж межевания территории. М 1:5000	 ООО НПО "Инжгеопроект" 109052, г. Москва, Рязанский проспект, д.2 стр.49		

Чертеж межевания территории



Линия совмещения с Листом 201

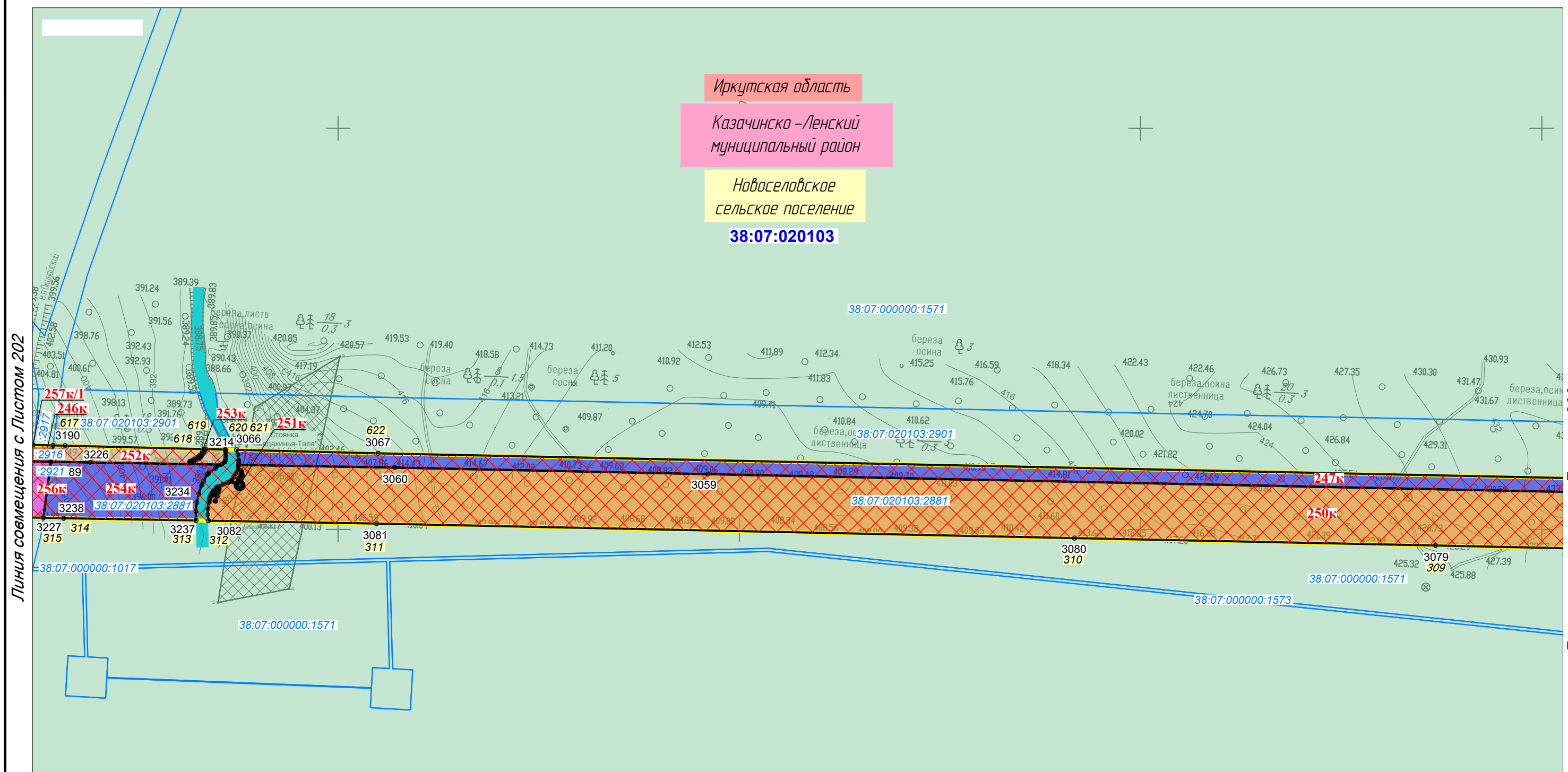
Линия совмещения с Листом 199

						Иркутская область, Казачинско-Ленский район, Киренский район, Усть-Кутский район			
						Документация по планировке территории для размещения объектов энергетики федерального значения «ВЛ 500 кВ Нижнеангарская - Усть-Кут №2»			
Изм.	Кол.уч.	Лист	№ док.	Подп.	Дата	Основная часть проекта межевания территории. Графическая часть.	Стадия	Лист	Листов
Разработчик	Мароховский А.А.			<i>Мароховский</i>	08.22		ПМТ- 6	200	318
Разработчик	Тимергалиева А.И.			<i>Тимергалиева</i>	08.22				
Разработчик	Журавлева А.В.			<i>Журавлева</i>	08.22				
Н. контр.	Алешина А.М.			<i>Алешина</i>	08.22				
Нач. отд.	Гнетова Н.Ю.			<i>Гнетова</i>	08.22	Чертеж межевания территории. М 1:5000	 ООО НПО "Инжгеопроект" 109052, г. Москва, Рязанский проспект, д.2 стр.49		

Чертеж межевания территории



Иркутская область
 Казачинско-Ленский муниципальный район
 Новоселовское сельское поселение
 38:07:020103



						Иркутская область, Казачинско-Ленский район, Киренский район, Усть-Кутский район			
						Документация по планировке территории для размещения объектов энергетики федерального значения «ВЛ 500 кВ Нижнеангарская - Усть-Кут №2»			
Изм.	Кол.уч.	Лист	№ док.	Подп.	Дата	Основная часть проекта межевания территории. Графическая часть.	Стадия	Лист	Листов
Разработчик	Мароховский А.А.			<i>Мароховский</i>	08.22		ПМТ- 6	201	318
Разработчик	Тимергалиева А.И.			<i>Тимергалиева</i>	08.22				
Разработчик	Журавлева А.В.			<i>Журавлева</i>	08.22				
Н. контр.	Алешина А.М.			<i>Алешина</i>	08.22				
Нач. отд.	Гнетова Н.Ю.			<i>Гнетова</i>	08.22	Чертеж межевания территории. М 1:5000	ООО НПО "Инжгеопроект" 109052, г. Москва, Рязанский проспект, д.2 стр.49		

Чертеж межевания территории

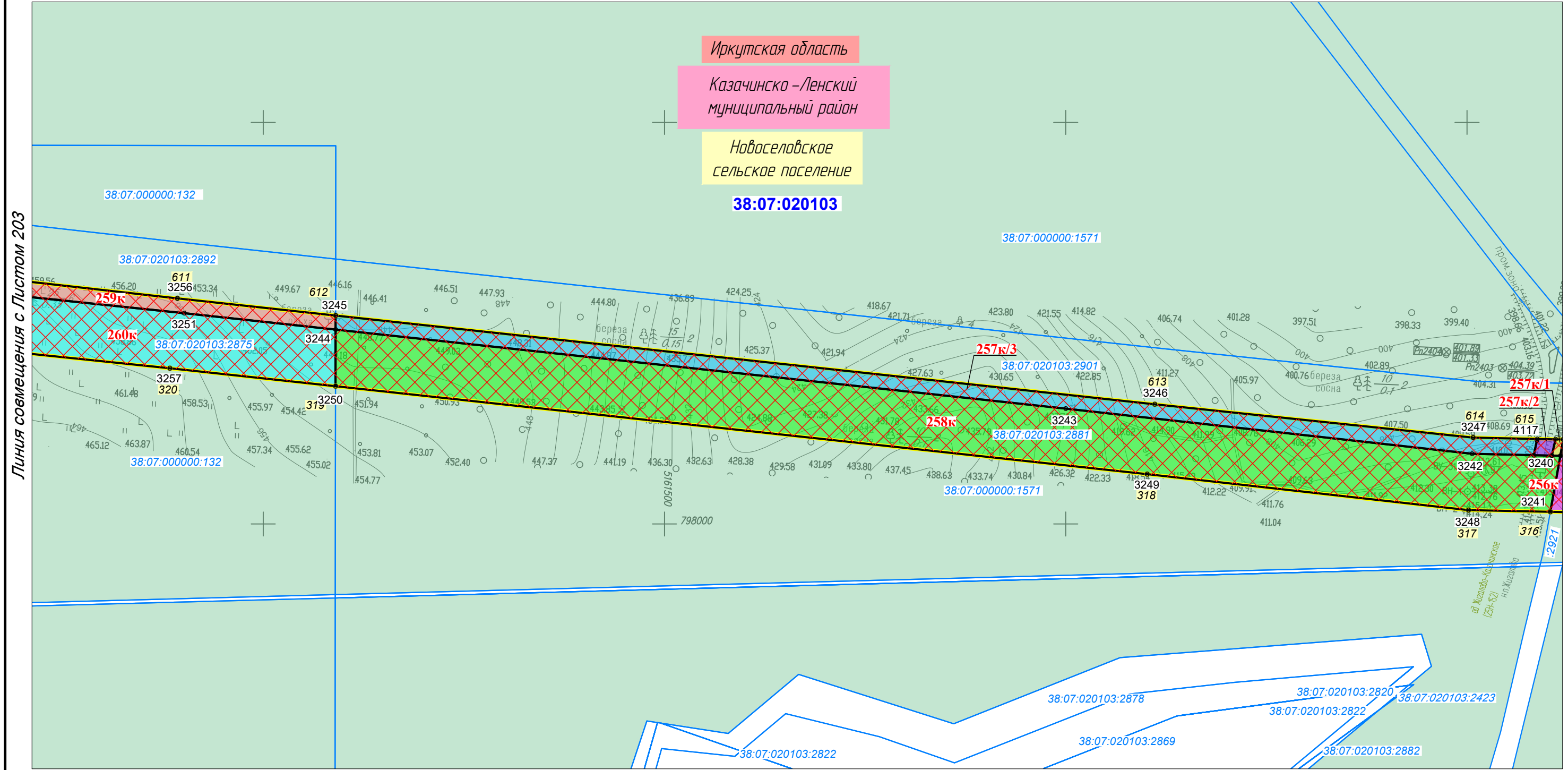


Иркутская область

Казачинско-Ленский
муниципальный район

Новоселовское
сельское поселение

38:07:020103



Линия совмещения с Листом 203

Линия совмещения с Листом 201

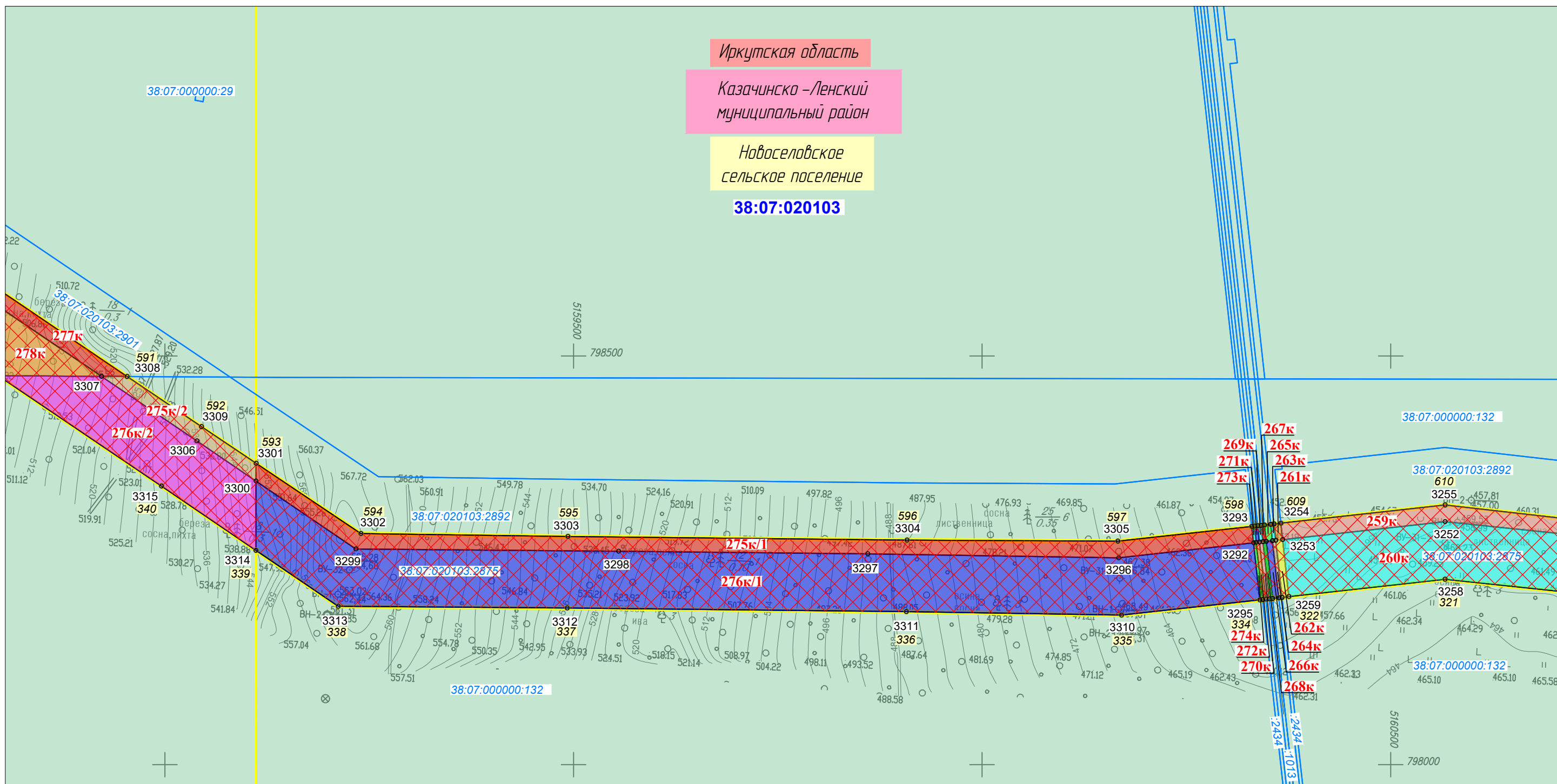
						Иркутская область, Казачинско-Ленский район, Киренский район, Усть-Кутский район			
						Документация по планировке территории для размещения объектов энергетики федерального значения «ВЛ 500 кВ Нижнеангарская - Усть-Кут №2»			
Изм.	Кол.уч.	Лист	№ док.	Подп.	Дата	Основная часть проекта межевания территории. Графическая часть.	Стадия	Лист	Листов
Разработчик	Мароховский А.А.			<i>Мароховский</i>	08.22		ПМТ- 6	202	318
Разработчик	Тимергалиева А.И.			<i>Тимергалиева</i>	08.22				
Разработчик	Журавлева А.В.			<i>Журавлева</i>	08.22				
Н. контр.	Алешина А.М.			<i>Алешина</i>	08.22				
Нач. отд.	Гнетова Н.Ю.			<i>Гнетова</i>	08.22	Чертеж межевания территории. М 1:5000	 ООО НПО "Инжгеопроект" 109052, г. Москва, Рязанский проспект, д.2 стр.49		


Чертеж межевания территории



Линия совмещения с Листом 204

Линия совмещения с Листом 202

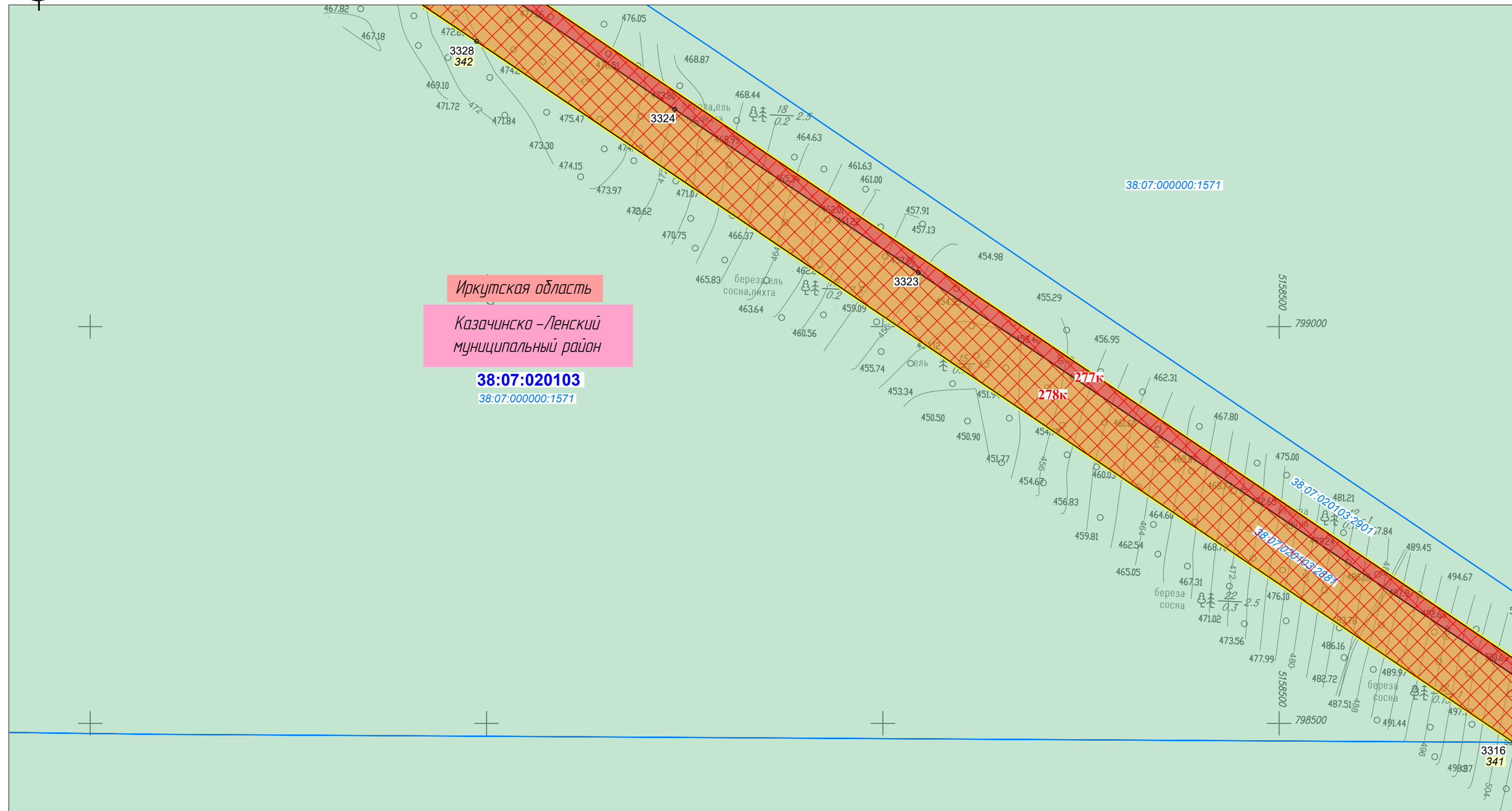


						Иркутская область, Казачинско-Ленский район, Киренский район, Усть-Кутский район			
						Документация по планировке территории для размещения объектов энергетики федерального значения «ВЛ 500 кВ Нижнеангарская - Усть-Кут №2»			
Изм.	Кол.уч.	Лист	№ док.	Подп.	Дата	Основная часть проекта межевания территории. Графическая часть.	Стадия	Лист	Листов
Разработчик	Мароховский А.А.			<i>Мароховский</i>	08.22		ПМТ- 6	203	318
Разработчик	Тимергалиева А.И.			<i>Тимергалиева</i>	08.22				
Разработчик	Журавлева А.В.			<i>Журавлева</i>	08.22				
Н. контр.	Алешина А.М.			<i>Алешина</i>	08.22				
Нач. отд.	Гнетова Н.Ю.			<i>Гнетова</i>	08.22	Чертеж межевания территории. М 1:5000	 ООО НПО "Инжгеопроект" 109052, г. Москва, Рязанский проспект, д.2 стр.49		

Чертеж межевания территории



Линия совмещения с Листом 205



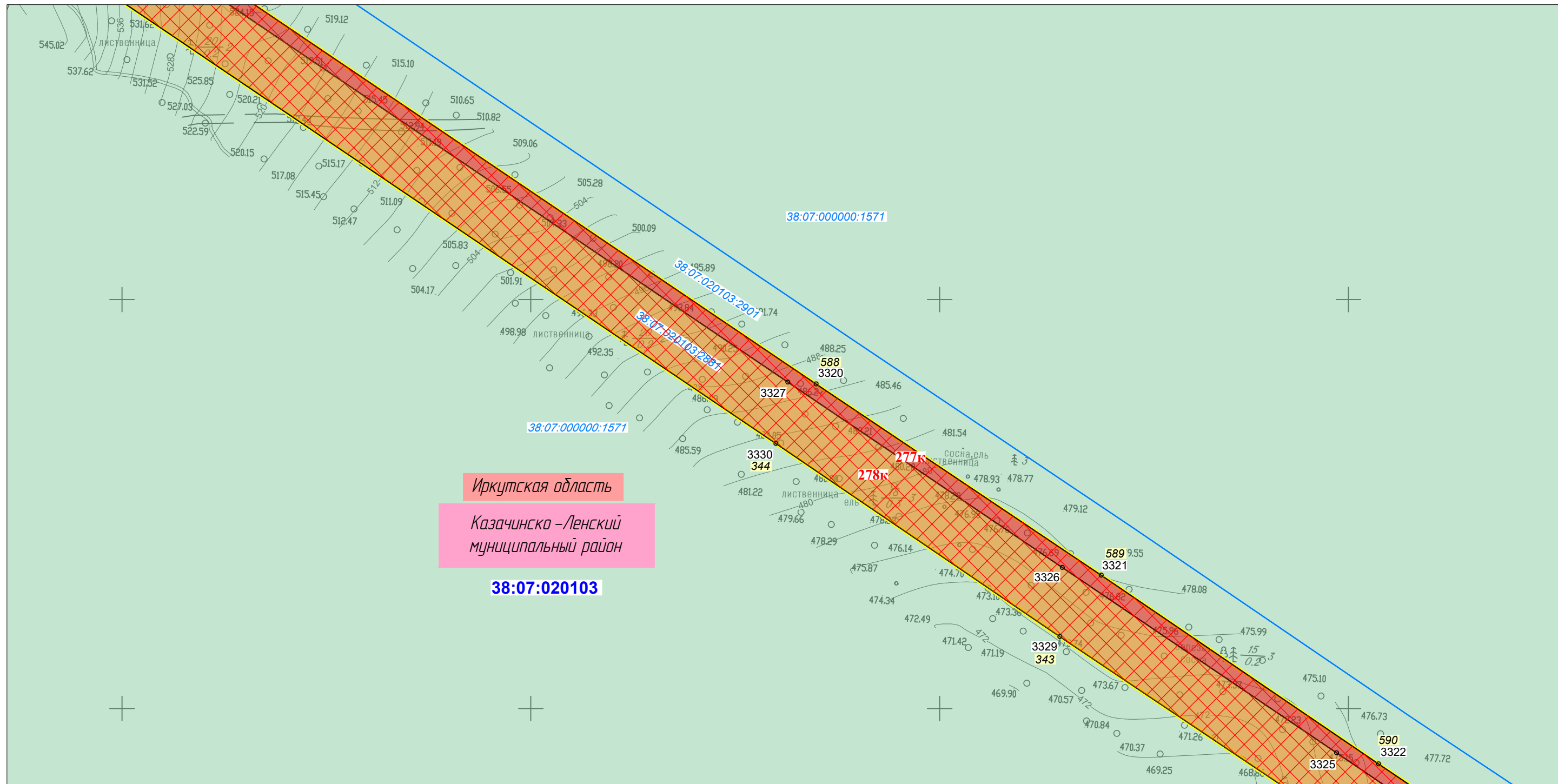
Линия совмещения с Листом 203

						Иркутская область, Казачинско-Ленский район, Киренский район, Усть-Кутский район			
						Документация по планировке территории для размещения объектов энергетики федерального значения «ВЛ 500 кВ Нижнеангарская - Усть-Кут №2»			
Изм.	Кол.уч.	Лист	№ док.	Подп.	Дата	Основная часть проекта межевания территории. Графическая часть.	Стадия	Лист	Листов
Разработчик	Мароховский А.А.			<i>Мароховский</i>	08.22		ПМТ- 6	204	318
Разработчик	Тимергалиева А.И.			<i>Тимергалиева</i>	08.22				
Разработчик	Журавлева А.В.			<i>Журавлева</i>	08.22				
Н. контр.	Алешина А.М.			<i>Алешина</i>	08.22				
Нач. отд.	Гнетова Н.Ю.			<i>Гнетова</i>	08.22	Чертеж межевания территории. М 1:5000	 ООО НПО "Инжгеопроект" 109052, г. Москва, Рязанский проспект, д.2 стр.49		

Чертеж межевания территории



Линия совмещения с Листом 206



Иркутская область
Казачинско-Ленский
муниципальный район

38:07:020103

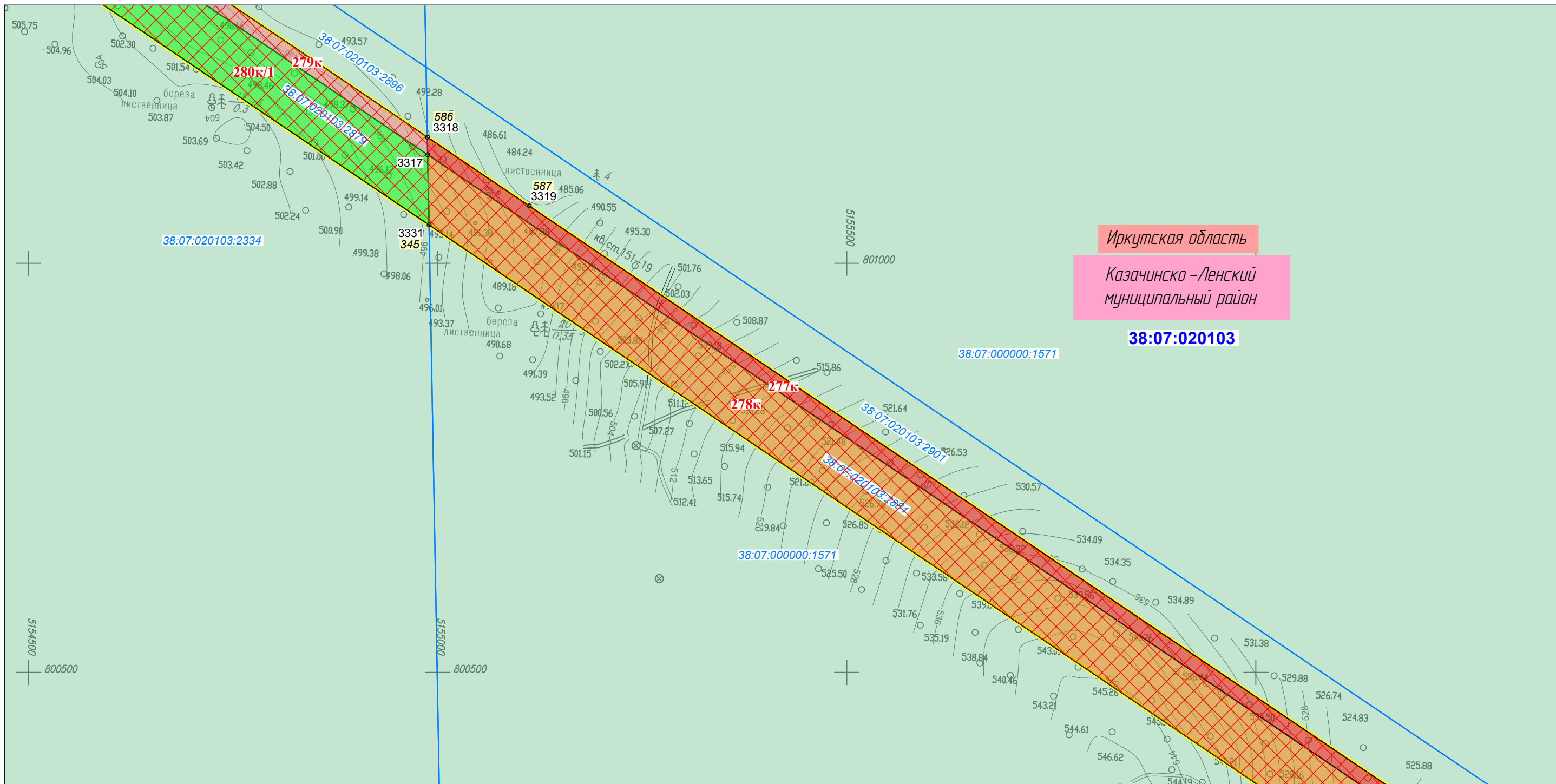
Линия совмещения с Листом 204

						Иркутская область, Казачинско-Ленский район, Киренский район, Усть-Кутский район			
						Документация по планировке территории для размещения объектов энергетики федерального значения «ВЛ 500 кВ Нижнеангарская - Усть-Кут №2»			
Изм.	Кол.уч.	Лист	№ док.	Подп.	Дата	Основная часть проекта межевания территории. Графическая часть.	Стадия	Лист	Листов
Разработчик	Мароховский А.А.			<i>Mar</i>	08.22		ПМТ- 6	205	318
Разработчик	Тимергалиева А.И.			<i>Tim</i>	08.22				
Разработчик	Журавлева А.В.			<i>Zh</i>	08.22				
Н. контр.	Алешина А.М.			<i>Al</i>	08.22				
Нач. отд.	Гнетова Н.Ю.			<i>Gn</i>	08.22	Чертеж межевания территории. М 1:5000	 ООО НПО "Инжгеопроект" 109052, г. Москва, Рязанский проспект, д.2 стр.49		

Чертеж межевания территории



Линия совмещения с Листом 207



Иркутская область
Казачинско-Ленский муниципальный район

38:07:020103

Линия совмещения с Листом 205

						Иркутская область, Казачинско-Ленский район, Киренский район, Усть-Кутский район			
						Документация по планировке территории для размещения объектов энергетики федерального значения «ВЛ 500 кВ Нижнеангарская - Усть-Кут №2»			
Изм.	Кол.уч.	Лист	№ док.	Подп.	Дата	Основная часть проекта межевания территории. Графическая часть.	Стадия	Лист	Листов
Разработчик	Мароховский А.А.			<i>Мароховский</i>	08.22		ПМТ- 6	206	318
Разработчик	Тимергалиева А.И.			<i>Тимергалиева</i>	08.22				
Разработчик	Журавлева А.В.			<i>Журавлева</i>	08.22				
Н. контр.	Алешина А.М.			<i>Алешина</i>	08.22				
Нач. отд.	Гнетова Н.Ю.			<i>Гнетова</i>	08.22	Чертеж межевания территории. М 1:5000	 ООО НПО "Инжгеопроект" 109052, г. Москва, Рязанский проспект, д.2 стр.49		


Чертеж межевания территории



Линия совмещения с Листом 208



Линия совмещения с Листом 206


						Иркутская область, Казачинско-Ленский район, Киренский район, Усть-Кутский район			
						Документация по планировке территории для размещения объектов энергетики федерального значения «ВЛ 500 кВ Нижнеангарская - Усть-Кут №2»			
Изм.	Кол.уч.	Лист	№ док.	Подп.	Дата	Основная часть проекта межевания территории. Графическая часть.	Стадия	Лист	Листов
Разработчик	Мароховский А.А.			<i>Мароховский</i>	08.22		ПМТ- 6	207	318
Разработчик	Тимергалиева А.И.			<i>Тимергалиева</i>	08.22				
Разработчик	Журавлева А.В.			<i>Журавлева</i>	08.22				
Н. контр.	Алешина А.М.			<i>Алешина</i>	08.22				
Нач. отд.	Гнетова Н.Ю.			<i>Гнетова</i>	08.22	Чертеж межевания территории. М 1:5000		 ООО НПО "Инжгеопроект" 109052, г. Москва, Рязанский проспект, д.2 стр.49	



Линия совмещения с Листом 209



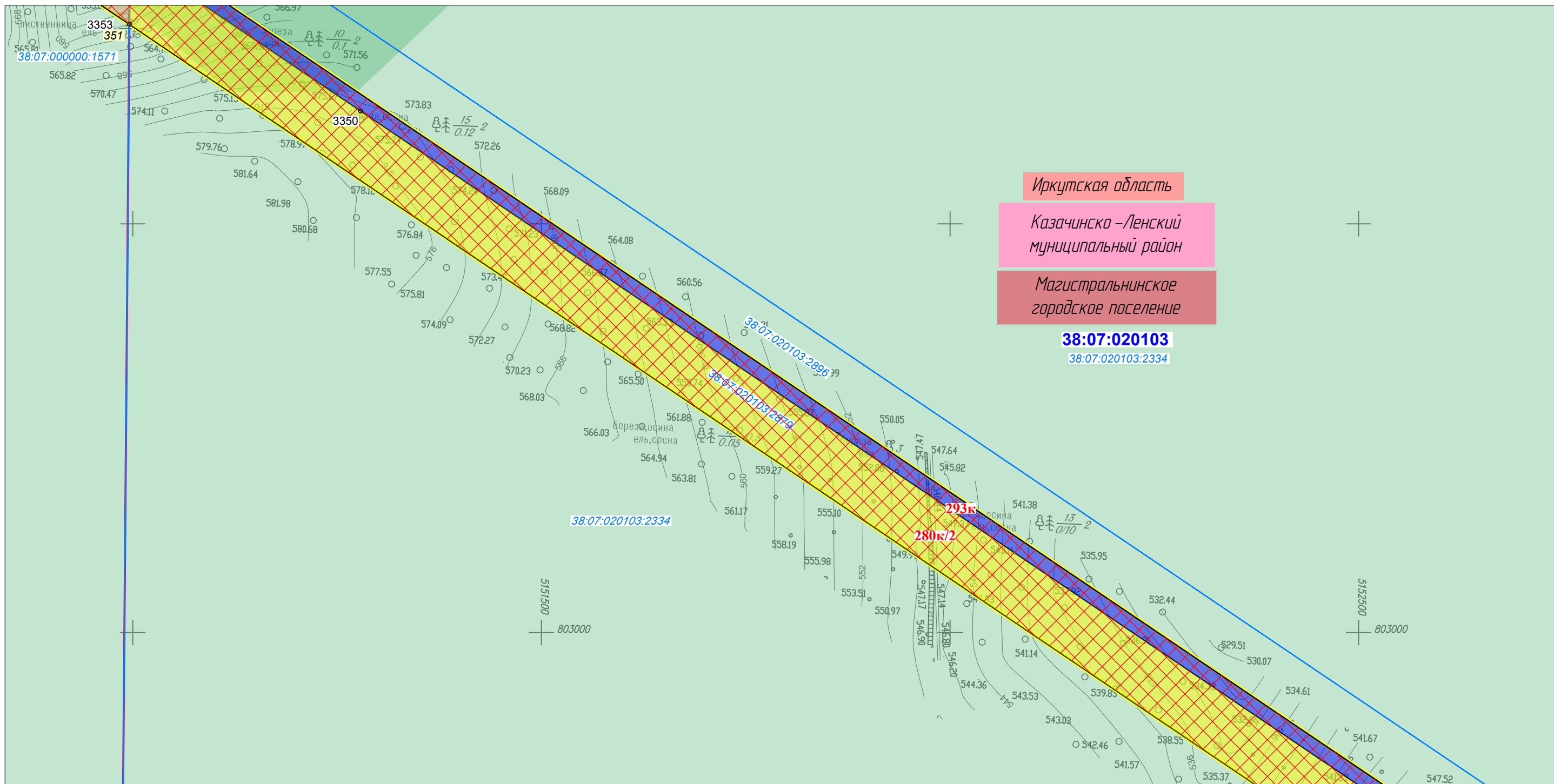
Линия совмещения с Листом 207

						Иркутская область, Казачинско-Ленский район, Киренский район, Усть-Кутский район			
						Документация по планировке территории для размещения объектов энергетики федерального значения «ВЛ 500 кВ Нижнеангарская - Усть-Кут №2»			
Изм.	Кол.уч.	Лист	№ док.	Подп.	Дата	Основная часть проекта межевания территории. Графическая часть.	Стадия	Лист	Листов
Разработчик	Мароховский А.А.			<i>Мр</i>	08.22		ПМТ- 6	208	318
Разработчик	Тимергалиева А.И.			<i>Т.И.</i>	08.22				
Разработчик	Журавлева А.В.			<i>Ж.А.</i>	08.22				
Н. контр.	Алешина А.М.			<i>А.А.</i>	08.22	Чертеж межевания территории. М 1:5000			
Нач. отд.	Гнетова Н.Ю.			<i>Н.Ю.</i>	08.22				
						 ООО НПО "Инжгеопроект" 109052, г. Москва, Рязанский проспект, д.2 стр.49			


Чертеж межевания территории



Линия совмещения с Листом 210



Линия совмещения с Листом 208

						Иркутская область, Казачинско-Ленский район, Киренский район, Усть-Кутский район			
						Документация по планировке территории для размещения объектов энергетики федерального значения «ВЛ 500 кВ Нижнеангарская - Усть-Кут №2»			
Изм.	Кол.уч.	Лист	№ док.	Подп.	Дата	Основная часть проекта межевания территории. Графическая часть.	Стадия	Лист	Листов
Разработчик	Мароховский А.А.			<i>Мароховский</i>	08.22		ПМТ- 6	209	318
Разработчик	Тимергалиева А.И.			<i>Тимергалиева</i>	08.22				
Разработчик	Журавлева А.В.			<i>Журавлева</i>	08.22				
Н. контр.	Алешина А.М.			<i>Алешина</i>	08.22				
Нач. отд.	Гнетова Н.Ю.			<i>Гнетова</i>	08.22	Чертеж межевания территории. М 1:5000	 ООО НПО "Инжгеопроект" 109052, г. Москва, Рязанский проспект, д.2 стр.49		

Чертеж межевания территории



Линия совмещения с Листом 211



Иркутская область
Казачинско-Ленский
муниципальный район


Иркутская область
Казачинско-Ленский
муниципальный район
Магистральнинское
городское поселение

38:07:000000:1571
804000

38:07:000000:1571

38:07:020103
38:07:020103:2334

Линия совмещения с Листом 209

						Иркутская область, Казачинско-Ленский район, Киренский район, Усть-Кутский район			
						Документация по планировке территории для размещения объектов энергетики федерального значения «ВЛ 500 кВ Нижнеангарская - Усть-Кут №2»			
Изм.	Кол.уч.	Лист	№ док.	Подп.	Дата	Основная часть проекта межевания территории. Графическая часть.	Стадия	Лист	Листов
Разработчик	Мароховский А.А.			<i>Мароховский</i>	08.22		ПМТ- 6	210	318
Разработчик	Тимергалиева А.И.			<i>Тимергалиева</i>	08.22				
Разработчик	Журавлева А.В.			<i>Журавлева</i>	08.22				
Н. контр.	Алешина А.М.			<i>Алешина</i>	08.22				
Нач. отд.	Гнетова Н.Ю.			<i>Гнетова</i>	08.22	Чертеж межевания территории. М 1:5000	 ООО НПО "Инжгеопроект" 109052, г. Москва, Рязанский проспект, д.2 стр.49		



Линия совмещения с Листом 212



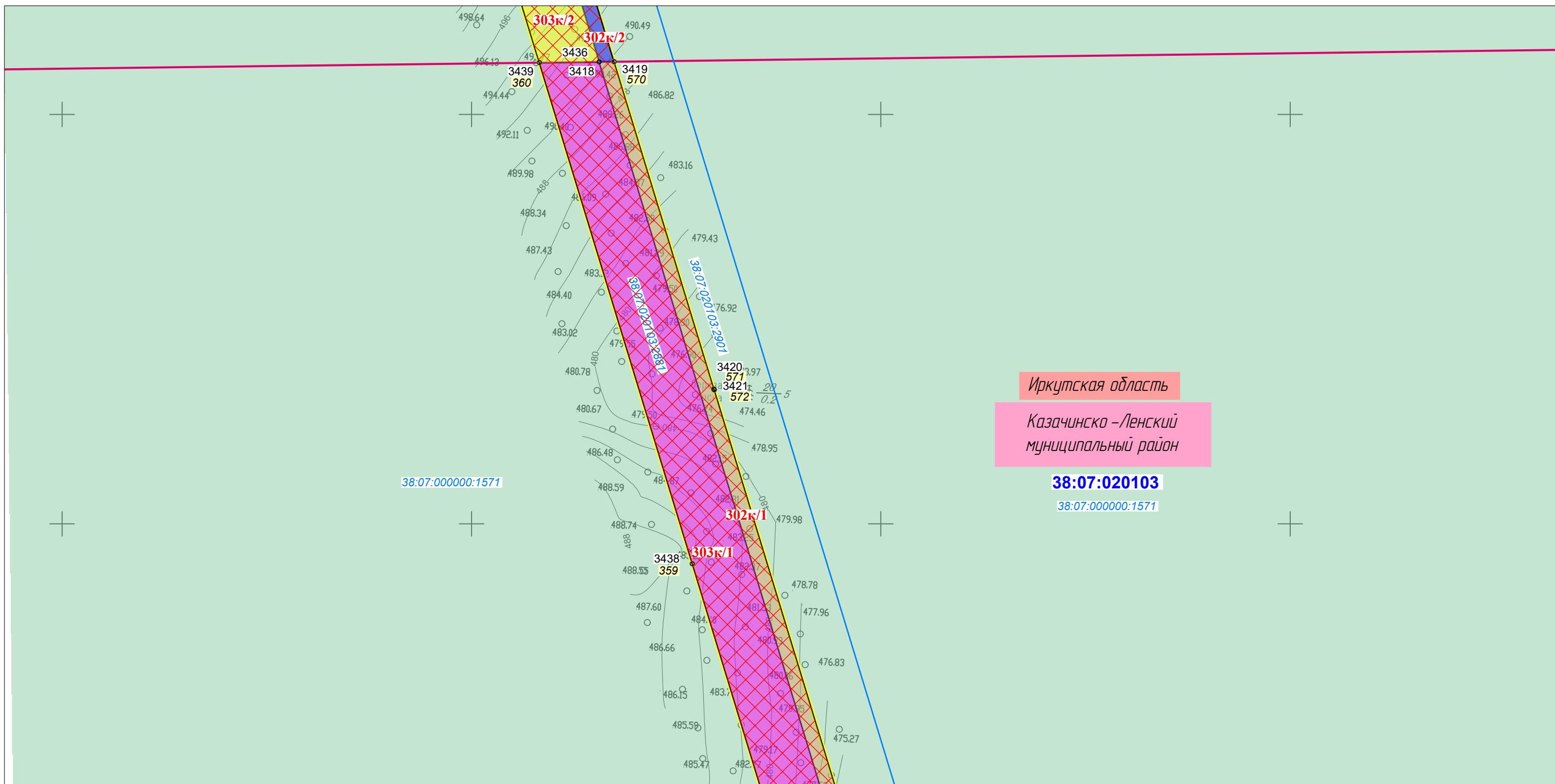
Линия совмещения с Листом 210

						Иркутская область, Казачинско-Ленский район, Киренский район, Усть-Кутский район			
						Документация по планировке территории для размещения объектов энергетики федерального значения «ВЛ 500 кВ Нижнеангарская - Усть-Кут №2»			
Изм.	Кол.уч.	Лист	№ док.	Подп.	Дата	Основная часть проекта межевания территории. Графическая часть.	Стадия	Лист	Листов
Разработчик	Мароховский А.А.			<i>Мароховский</i>	08.22		ПМТ- 6	211	318
Разработчик	Тимергалиева А.И.			<i>Тимергалиева</i>	08.22				
Разработчик	Журавлева А.В.			<i>Журавлева</i>	08.22				
Н. контр.	Алешина А.М.			<i>Алешина</i>	08.22				
Нач. отд.	Гнетова Н.Ю.			<i>Гнетова</i>	08.22	Чертеж межевания территории. М 1:5000	 ООО НПО "Инжгеопроект" 109052, г. Москва, Рязанский проспект, д.2 стр.49		

Чертеж межевания территории



Линия совмещения с Листом 213



Иркутская область

Казачинско-Ленский муниципальный район

38:07:020103

38:07:000000:1571

38:07:000000:1571

Линия совмещения с Листом 211

						Иркутская область, Казачинско-Ленский район, Киренский район, Усть-Кутский район			
						Документация по планировке территории для размещения объектов энергетики федерального значения «ВЛ 500 кВ Нижнеангарская - Усть-Кут №2»			
Изм.	Кол.уч.	Лист	№ док.	Подп.	Дата	Основная часть проекта межевания территории. Графическая часть.	Стадия	Лист	Листов
Разработчик	Мароховский А.А.			<i>Мароховский</i>	08.22		ПМТ- 6	212	318
Разработчик	Тимергалиева А.И.			<i>Тимергалиева</i>	08.22				
Разработчик	Журавлева А.В.			<i>Журавлева</i>	08.22				
Н. контр.	Алешина А.М.			<i>Алешина</i>	08.22				
Нач. отд.	Гнетова Н.Ю.			<i>Гнетова</i>	08.22	Чертеж межевания территории. М 1:5000	 ООО НПО "Инжгеопроект" 109052, г. Москва, Рязанский проспект, д.2 стр.49		

Чертеж межевания территории



Линия совмещения с Листом 214



Линия совмещения с Листом 212

						Иркутская область, Казачинско-Ленский район, Киренский район, Усть-Кутский район			
						Документация по планировке территории для размещения объектов энергетики федерального значения «ВЛ 500 кВ Нижнеангарская - Усть-Кут №2»			
Изм.	Кол.уч.	Лист	№ док.	Подп.	Дата	Основная часть проекта межевания территории. Графическая часть.	Стадия	Лист	Листов
Разработчик	Мароховский А.А.			<i>Мароховский</i>	08.22		ПМТ- 6	213	318
Разработчик	Тимергалиева А.И.			<i>Тимергалиева</i>	08.22				
Разработчик	Журавлева А.В.			<i>Журавлева</i>	08.22				
Н. контр.	Алешина А.М.			<i>Алешина</i>	08.22				
Нач. отд.	Гнетова Н.Ю.			<i>Гнетова</i>	08.22	Чертеж межевания территории. М 1:5000	 ООО НПО "Инжгеопроект" 109052, г. Москва, Рязанский проспект, д.2 стр.49		

Чертеж межевания территории



Линия совмещения с Листом 215



Иркутская область
 Казачинско-Ленский
 муниципальный район
 Магистральнинское
 городское поселение
38:07:020103
 38:07:000000:1571

Линия совмещения с Листом 213

						Иркутская область, Казачинско-Ленский район, Киренский район, Усть-Кутский район			
						Документация по планировке территории для размещения объектов энергетики федерального значения «ВЛ 500 кВ Нижнеангарская - Усть-Кут №2»			
Изм.	Кол.уч.	Лист	№ док.	Подп.	Дата	Основная часть проекта межевания территории. Графическая часть.	Стадия	Лист	Листов
Разработчик	Мароховский А.А.			<i>Мароховский</i>	08.22		ПМТ- 6	214	318
Разработчик	Тимергалиева А.И.			<i>Тимергалиева</i>	08.22				
Разработчик	Журавлева А.В.			<i>Журавлева</i>	08.22				
Н. контр.	Алешина А.М.			<i>Алешина</i>	08.22				
Нач. отд.	Гнетова Н.Ю.			<i>Гнетова</i>	08.22	Чертеж межевания территории. М 1:5000	 ООО НПО "Инжгеопроект" 109052, г. Москва, Рязанский проспект, д.2 стр.49		

Чертеж межевания территории



Линия совмещения с Листом 216



Иркутская область
Казачинско-Ленский муниципальный район
Магистральнинское городское поселение

38:07:020103
38:07:000000:1571

Линия совмещения с Листом 214

						Иркутская область, Казачинско-Ленский район, Киренский район, Усть-Кутский район			
						Документация по планировке территории для размещения объектов энергетики федерального значения «ВЛ 500 кВ Нижнеангарская - Усть-Кут №2»			
Изм.	Кол.уч.	Лист	№ док.	Подп.	Дата	Основная часть проекта межевания территории. Графическая часть.	Стадия	Лист	Листов
Разработчик		Мароховский А.А.		<i>Мароховский</i>	08.22		ПМТ- 6	215	318
Разработчик		Тимергалиева А.И.		<i>Тимергалиева</i>	08.22				
Разработчик		Журавлева А.В.		<i>Журавлева</i>	08.22				
Н. контр.		Алешина А.М.		<i>Алешина</i>	08.22				
Нач. отд.		Гнетова Н.Ю.		<i>Гнетова</i>	08.22				
						Чертеж межевания территории. М 1:5000			
						ООО НПО "Инжгеопроект" 109052, г. Москва, Рязанский проспект, д.2 стр.49			

Чертеж межевания территории



Линия совмещения с Листом 217



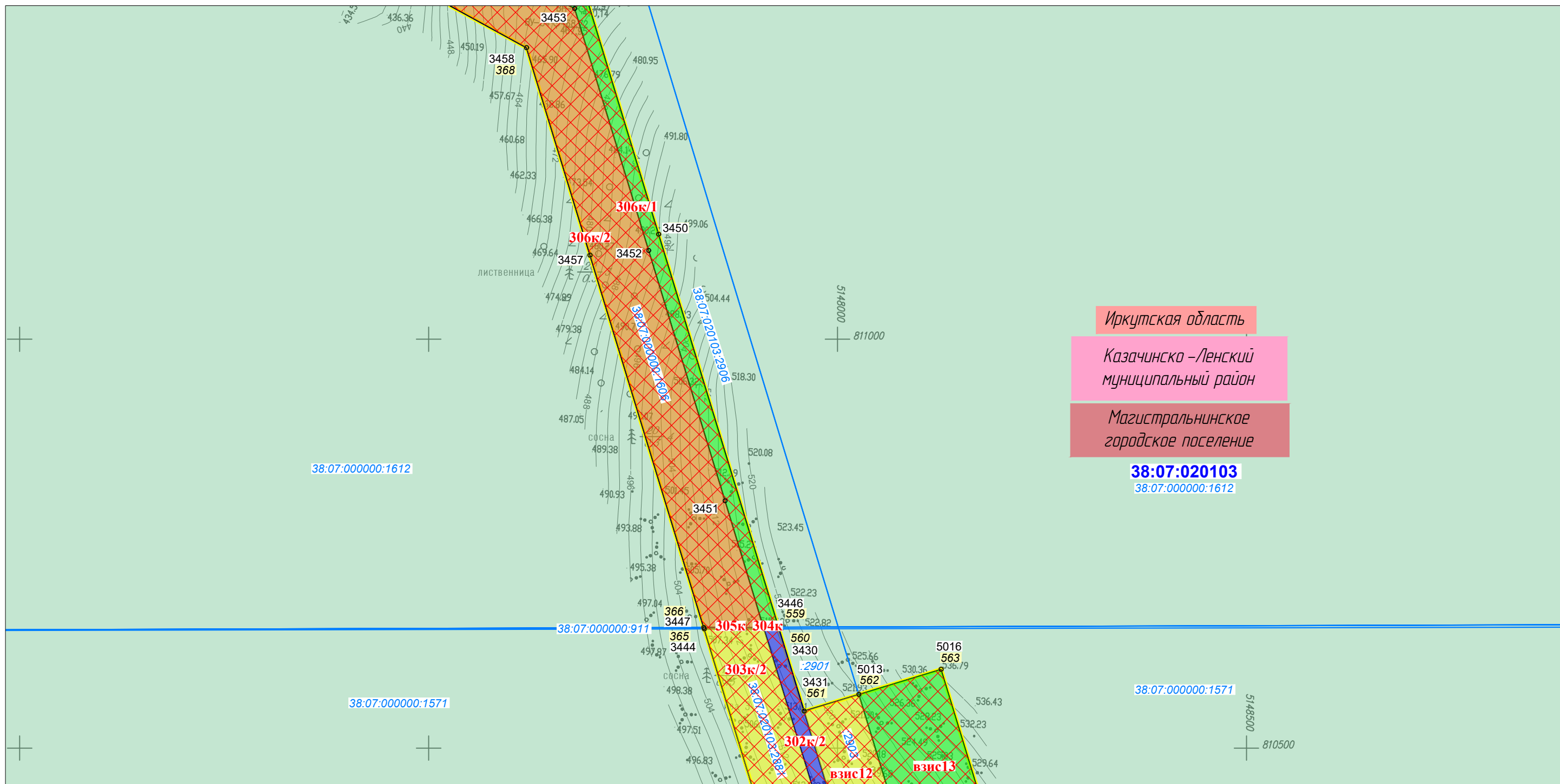
Линия совмещения с Листом 215

						Иркутская область, Казачинско-Ленский район, Киренский район, Усть-Кутский район			
						Документация по планировке территории для размещения объектов энергетики федерального значения «ВЛ 500 кВ Нижнеангарская - Усть-Кут №2»			
Изм.	Кол.уч.	Лист	№ док.	Подп.	Дата	Основная часть проекта межевания территории. Графическая часть.	Стадия	Лист	Листов
Разработчик	Мароховский А.А.			<i>Мароховский</i>	08.22		ПМТ- 6	216	318
Разработчик	Тимергалиева А.И.			<i>Тимергалиева</i>	08.22				
Разработчик	Журавлева А.В.			<i>Журавлева</i>	08.22				
Н. контр.	Алешина А.М.			<i>Алешина</i>	08.22				
Нач. отд.	Гнетова Н.Ю.			<i>Гнетова</i>	08.22	Чертеж межевания территории. М 1:5000	 ООО НПО "Инжгеопроект" 109052, г. Москва, Рязанский проспект, д.2 стр.49		


Чертеж межевания территории



Линия совмещения с Листом 218



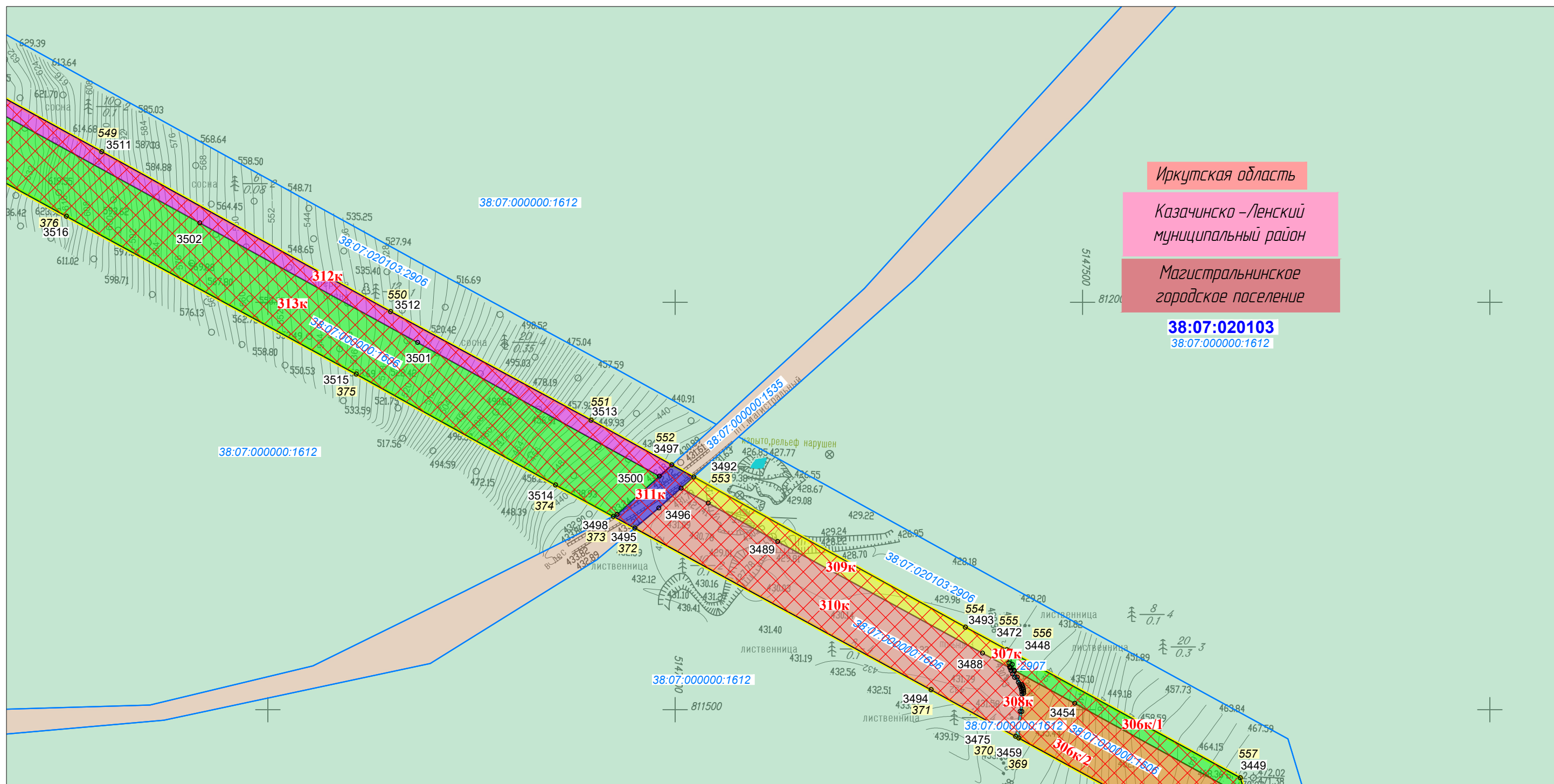
Линия совмещения с Листом 216

						Иркутская область, Казачинско-Ленский район, Киренский район, Усть-Кутский район			
						Документация по планировке территории для размещения объектов энергетики федерального значения «ВЛ 500 кВ Нижнеангарская - Усть-Кут №2»			
Изм.	Кол.уч.	Лист	№ док.	Подп.	Дата	Основная часть проекта межевания территории. Графическая часть.	Стадия	Лист	Листов
Разработчик	Мароховский А.А.			<i>Мароховский</i>	08.22		ПМТ- 6	217	318
Разработчик	Тимергалиева А.И.			<i>Тимергалиева</i>	08.22				
Разработчик	Журавлева А.В.			<i>Журавлева</i>	08.22				
Н. контр.	Алешина А.М.			<i>Алешина</i>	08.22				
Нач. отд.	Гнетова Н.Ю.			<i>Гнетова</i>	08.22	Чертеж межевания территории. М 1:5000	 ООО НПО "Инжгеопроект" 109052, г. Москва, Рязанский проспект, д.2 стр.49		

Чертеж межевания территории



Линия совмещения с Листом 219



Иркутская область
 Казачинско-Ленский муниципальный район
 Магистральнинское городское поселение
 38:07:020103
 38:07:000000:1612

Линия совмещения с Листом 217

						Иркутская область, Казачинско-Ленский район, Киренский район, Усть-Кутский район			
						Документация по планировке территории для размещения объектов энергетики федерального значения «ВЛ 500 кВ Нижнеангарская - Усть-Кут №2»			
Изм.	Кол.уч.	Лист	№ док.	Подп.	Дата	Основная часть проекта межевания территории. Графическая часть.	Стадия	Лист	Листов
Разработчик	Мароховский А.А.			<i>Мароховский</i>	08.22		ПМТ- 6	218	318
Разработчик	Тимергалиева А.И.			<i>Тимергалиева</i>	08.22				
Разработчик	Журавлева А.В.			<i>Журавлева</i>	08.22				
Н. контр.	Алешина А.М.			<i>Алешина</i>	08.22				
Нач. отд.	Гнетова Н.Ю.			<i>Гнетова</i>	08.22	Чертеж межевания территории. М 1:5000	 ООО НПО "Инжгеопроект" 109052, г. Москва, Рязанский проспект, д.2 стр.49		


Чертеж межевания территории



Линия совмещения с Листом 220



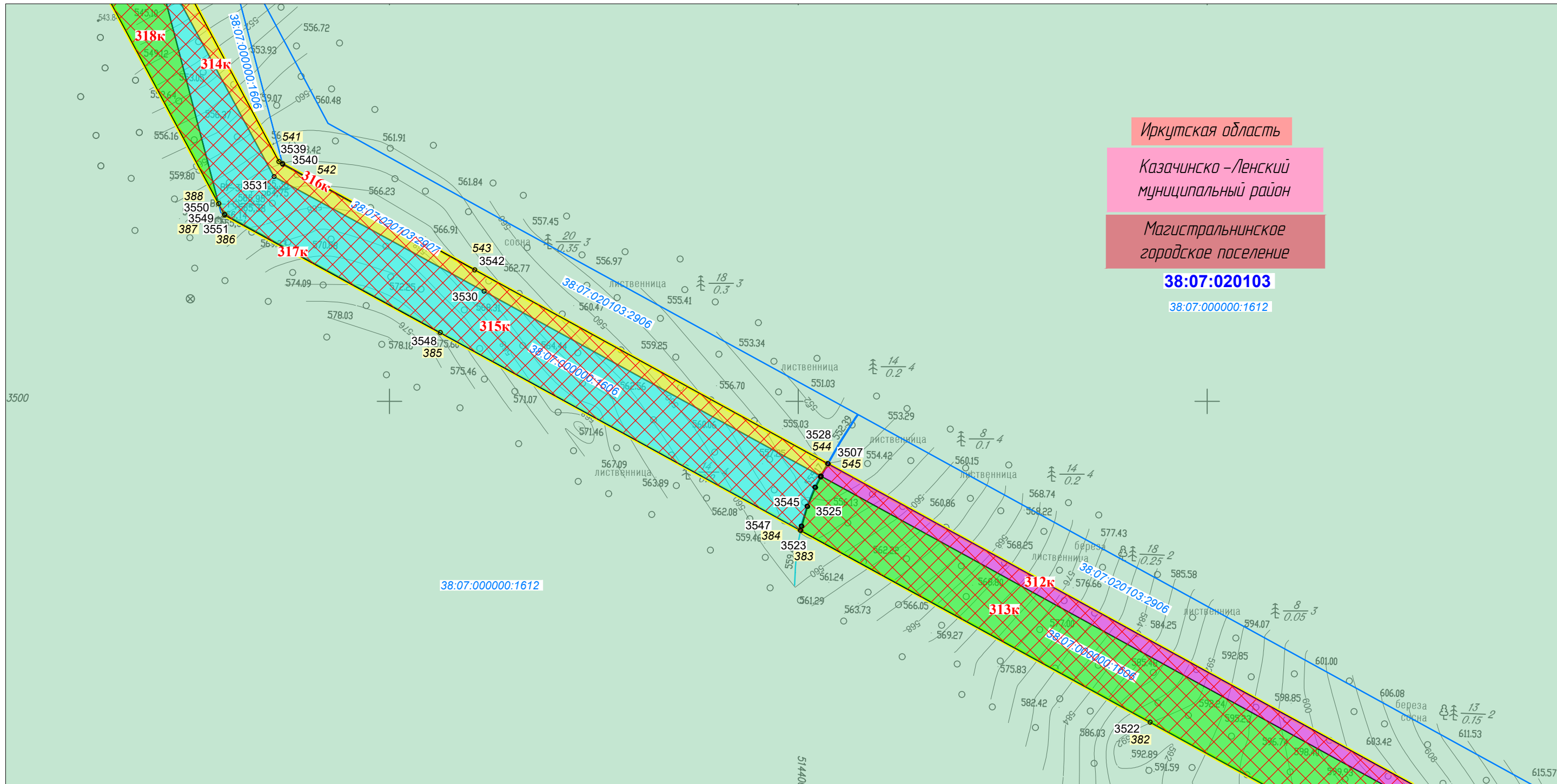
Линия совмещения с Листом 218

						Иркутская область, Казачинско-Ленский район, Киренский район, Усть-Кутский район			
						Документация по планировке территории для размещения объектов энергетики федерального значения «ВЛ 500 кВ Нижнеангарская - Усть-Кут №2»			
Изм.	Кол.уч.	Лист	№ док.	Подп.	Дата	Основная часть проекта межевания территории. Графическая часть.	Стадия	Лист	Листов
Разработчик	Мароховский А.А.			<i>Мароховский</i>	08.22		ПМТ- 6	219	318
Разработчик	Тимергалиева А.И.			<i>Тимергалиева</i>	08.22				
Разработчик	Журавлева А.В.			<i>Журавлева</i>	08.22				
Н. контр.	Алешина А.М.			<i>Алешина</i>	08.22				
Нач. отд.	Гнетова Н.Ю.			<i>Гнетова</i>	08.22	Чертеж межевания территории. М 1:5000	 ООО НПО "Инжгеопроект" 109052, г. Москва, Рязанский проспект, д.2 стр.49		

Чертеж межевания территории



Линия совмещения с Листом 221



Иркутская область
 Казачинско-Ленский
 муниципальный район
 Магистральнинское
 городское поселение
38:07:020103
 38:07:000000:1612

Линия совмещения с Листом 219

						Иркутская область, Казачинско-Ленский район, Киренский район, Усть-Кутский район			
						Документация по планировке территории для размещения объектов энергетики федерального значения «ВЛ 500 кВ Нижнеангарская - Усть-Кут №2»			
Изм.	Кол.уч.	Лист	№ док.	Подп.	Дата	Основная часть проекта межевания территории. Графическая часть.	Стадия	Лист	Листов
Разработчик	Мароховский А.А.			<i>Мароховский</i>	08.22		ПМТ- 6	220	318
Разработчик	Тимергалиева А.И.			<i>Тимергалиева</i>	08.22				
Разработчик	Журавлева А.В.			<i>Журавлева</i>	08.22				
Н. контр.	Алешина А.М.			<i>Алешина</i>	08.22				
Нач. отд.	Гнетова Н.Ю.			<i>Гнетова</i>	08.22	Чертеж межевания территории. М 1:5000	 ООО НПО "Инжгеопроект" 109052, г. Москва, Рязанский проспект, д.2 стр.49		


Чертеж межевания территории



Линия совмещения с Листом 222



Линия совмещения с Листом 220

						Иркутская область, Казачинско-Ленский район, Киренский район, Усть-Кутский район			
						Документация по планировке территории для размещения объектов энергетики федерального значения «ВЛ 500 кВ Нижнеангарская - Усть-Кут №2»			
Изм.	Кол.уч.	Лист	№ док.	Подп.	Дата	Основная часть проекта межевания территории. Графическая часть.	Стадия	Лист	Листов
Разработчик	Мароховский А.А.			<i>Мароховский</i>	08.22		ПМТ- 6	221	318
Разработчик	Тимергалиева А.И.			<i>Тимергалиева</i>	08.22				
Разработчик	Журавлева А.В.			<i>Журавлева</i>	08.22				
Н. контр.	Алешина А.М.			<i>Алешина</i>	08.22				
Нач. отд.	Гнетова Н.Ю.			<i>Гнетова</i>	08.22	Чертеж межевания территории. М 1:5000	 ООО НПО "Инжгеопроект" 109052, г. Москва, Рязанский проспект, д.2 стр.49		

Чертеж межевания территории



Линия совмещения с Листом 223



Иркутская область
 Казачинско-Ленский
 муниципальный район
 Магистральнинское
 городское поселение

38:07:020103
 38:07:000000:1612

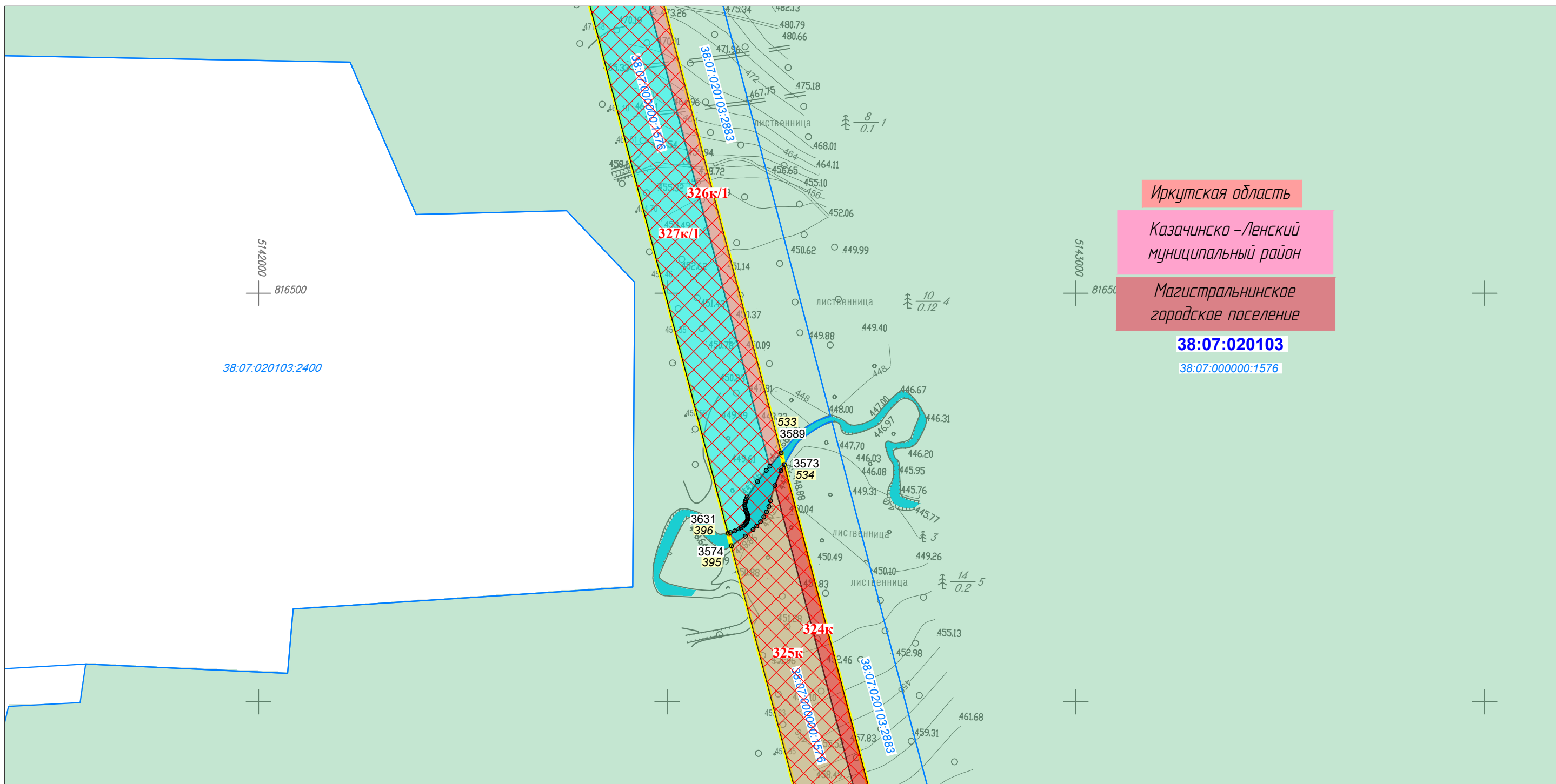
Линия совмещения с Листом 221

						Иркутская область, Казачинско-Ленский район, Киренский район, Усть-Кутский район			
						Документация по планировке территории для размещения объектов энергетики федерального значения «ВЛ 500 кВ Нижнеангарская - Усть-Кут №2»			
Изм.	Кол.уч.	Лист	№ док.	Подп.	Дата	Основная часть проекта межевания территории. Графическая часть.	Стадия	Лист	Листов
Разработчик	Мароховский А.А.			<i>Мароховский</i>	08.22		ПМТ- 6	222	318
Разработчик	Тимергалиева А.И.			<i>Тимергалиева</i>	08.22				
Разработчик	Журавлева А.В.			<i>Журавлева</i>	08.22				
Н. контр.	Алешина А.М.			<i>Алешина</i>	08.22				
Нач. отд.	Гнетова Н.Ю.			<i>Гнетова</i>	08.22	Чертеж межевания территории. М 1:5000	 ООО НПО "Инжгеопроект" 109052, г. Москва, Рязанский проспект, д.2 стр.49		


Чертеж межевания территории



Линия совмещения с Листом 224



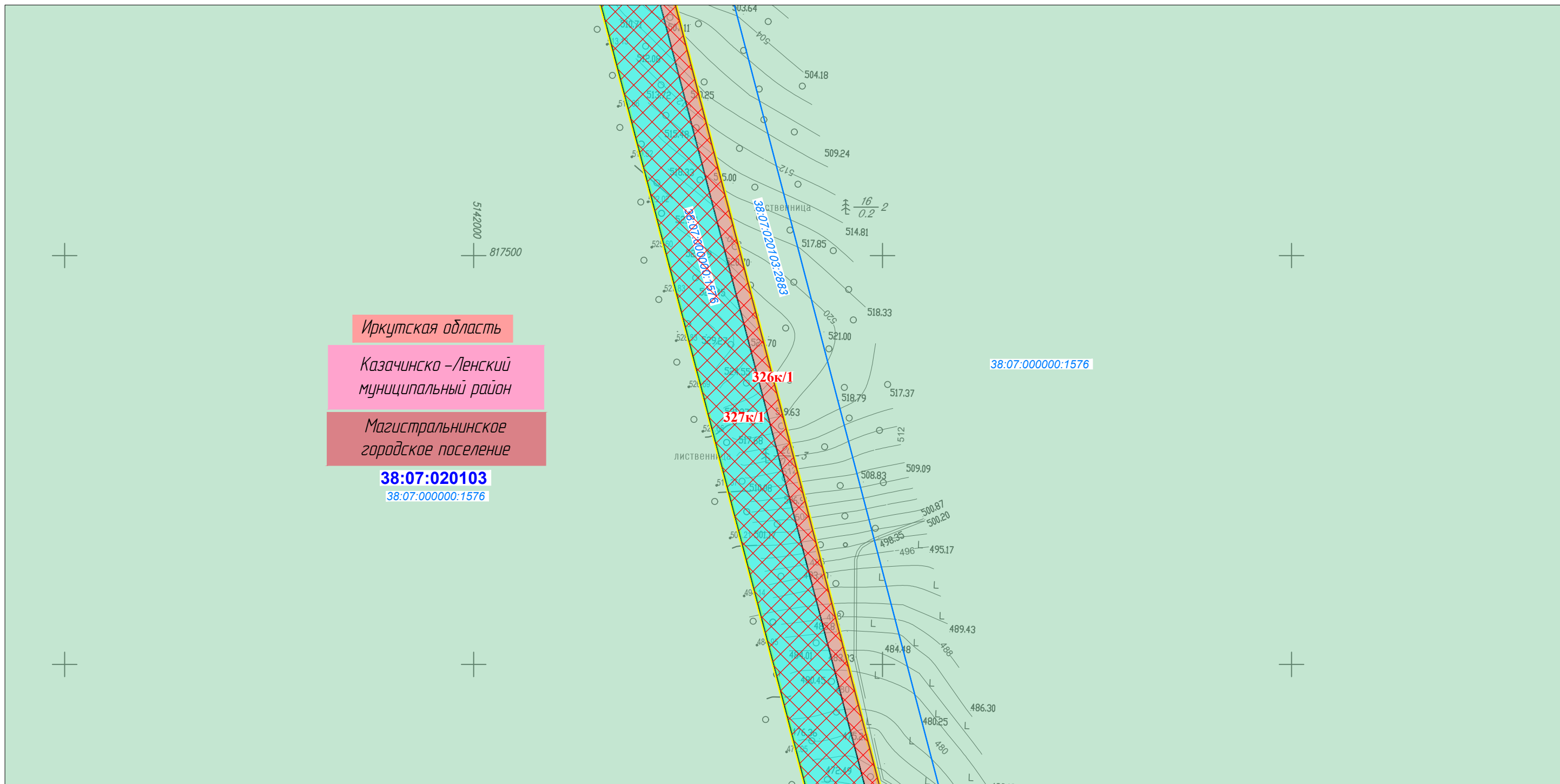
Линия совмещения с Листом 222

						Иркутская область, Казачинско-Ленский район, Киренский район, Усть-Кутский район			
						Документация по планировке территории для размещения объектов энергетики федерального значения «ВЛ 500 кВ Нижнеангарская - Усть-Кут №2»			
Изм.	Кол.уч.	Лист	№ док.	Подп.	Дата	Основная часть проекта межевания территории. Графическая часть.	Стадия	Лист	Листов
Разработчик	Мароховский А.А.			<i>Мароховский</i>	08.22		ПМТ- 6	223	318
Разработчик	Тимергалиева А.И.			<i>Тимергалиева</i>	08.22				
Разработчик	Журавлева А.В.			<i>Журавлева</i>	08.22				
Н. контр.	Алешина А.М.			<i>Алешина</i>	08.22				
Нач. отд.	Гнетова Н.Ю.			<i>Гнетова</i>	08.22	Чертеж межевания территории. М 1:5000	 ООО НПО "Инжгеопроект" 109052, г. Москва, Рязанский проспект, д.2 стр.49		

Чертеж межевания территории



Линия совмещения с Листом 225



Иркутская область
 Казачинско-Ленский
 муниципальный район
 Магистральнинское
 городское поселение

38:07:020103
 38:07:000000:1576

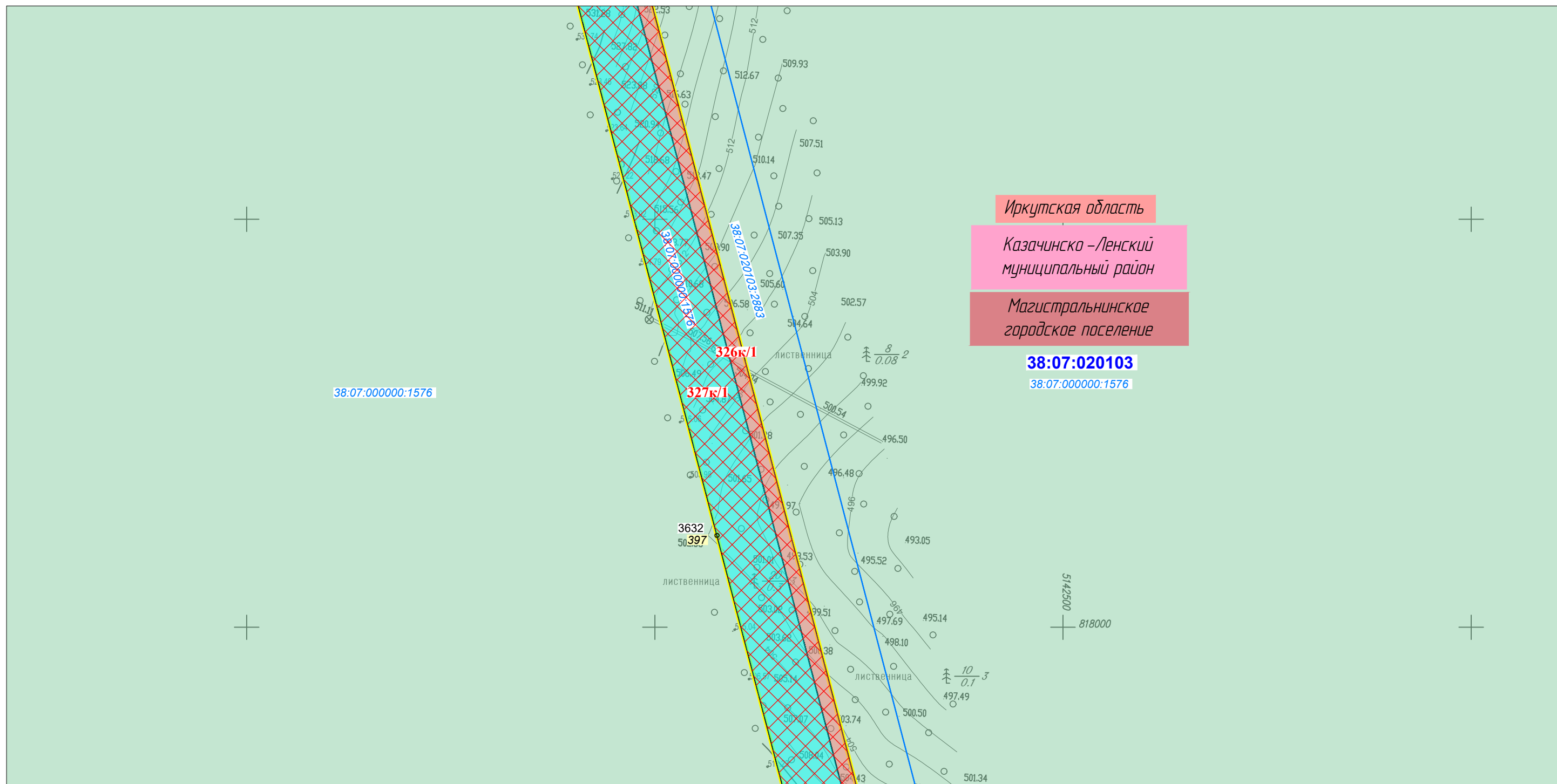
Линия совмещения с Листом 223

						Иркутская область, Казачинско-Ленский район, Киренский район, Усть-Кутский район			
						Документация по планировке территории для размещения объектов энергетики федерального значения «ВЛ 500 кВ Нижнеангарская - Усть-Кут №2»			
Изм.	Кол.уч.	Лист	№ док.	Подп.	Дата	Основная часть проекта межевания территории. Графическая часть.	Стадия	Лист	Листов
Разработчик	Мароховский А.А.			<i>Мароховский</i>	08.22		ПМТ- 6	224	318
Разработчик	Тимергалиева А.И.			<i>Тимергалиева</i>	08.22				
Разработчик	Журавлева А.В.			<i>Журавлева</i>	08.22				
Н. контр.	Алешина А.М.			<i>Алешина</i>	08.22				
Нач. отд.	Гнетова Н.Ю.			<i>Гнетова</i>	08.22	Чертеж межевания территории. М 1:5000	 ООО НПО "Инжгеопроект" 109052, г. Москва, Рязанский проспект, д.2 стр.49		


Чертеж межевания территории



Линия совмещения с Листом 226



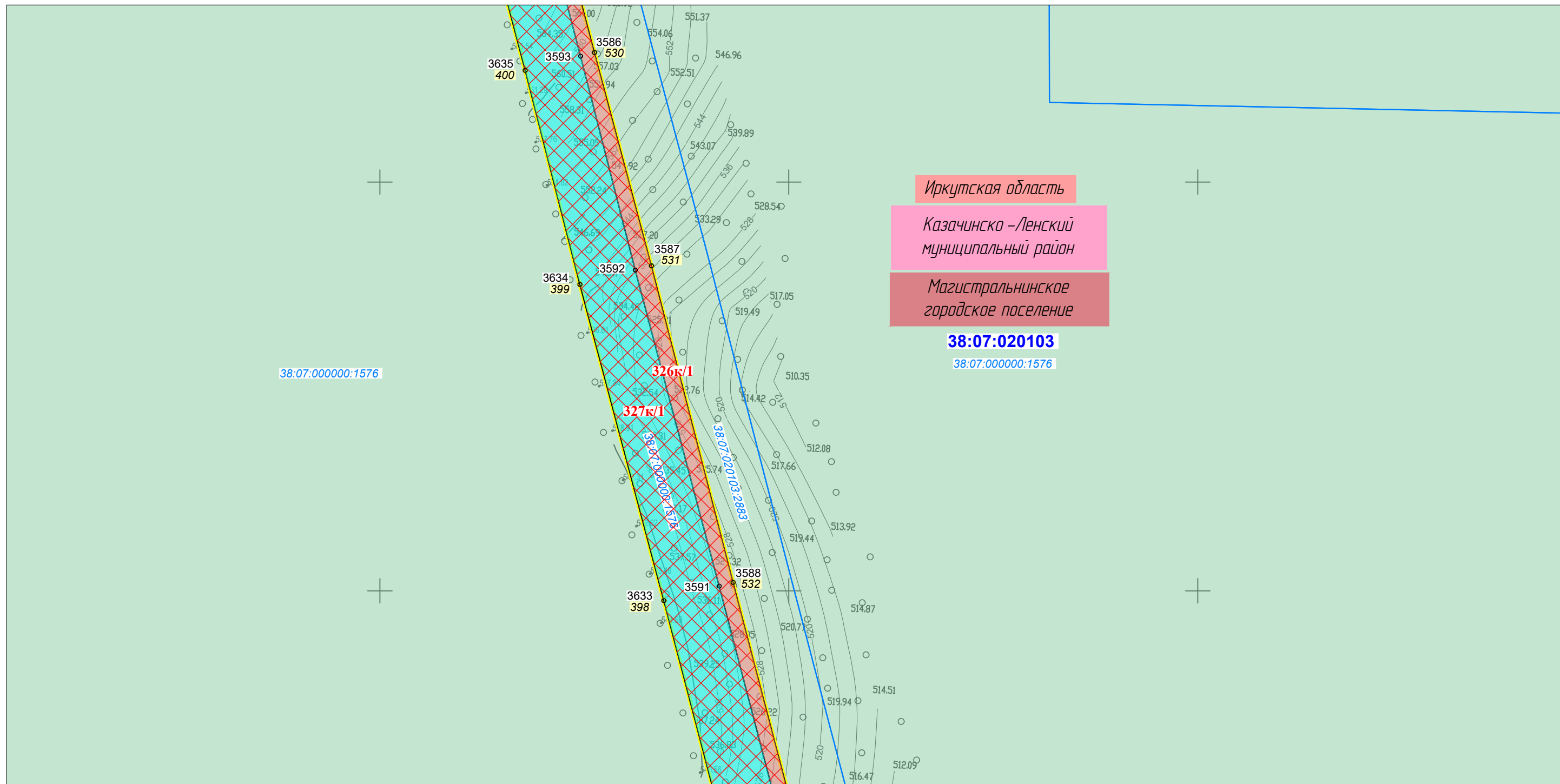
Линия совмещения с Листом 224

						Иркутская область, Казачинско-Ленский район, Киренский район, Усть-Кутский район			
						Документация по планировке территории для размещения объектов энергетики федерального значения «ВЛ 500 кВ Нижнеангарская - Усть-Кут №2»			
Изм.	Кол.уч.	Лист	№ док.	Подп.	Дата	Основная часть проекта межевания территории. Графическая часть.	Стадия	Лист	Листов
Разработчик	Мароховский А.А.			<i>Мароховский</i>	08.22		ПМТ- 6	225	318
Разработчик	Тимергалиева А.И.			<i>Тимергалиева</i>	08.22				
Разработчик	Журавлева А.В.			<i>Журавлева</i>	08.22				
Н. контр.	Алешина А.М.			<i>Алешина</i>	08.22				
Нач. отд.	Гнетова Н.Ю.			<i>Гнетова</i>	08.22	Чертеж межевания территории. М 1:5000		 ООО НПО "Инжгеопроект" 109052, г. Москва, Рязанский проспект, д.2 стр.49	

Чертеж межевания территории



Линия совмещения с Листом 227



Иркутская область
 Казачинско-Ленский
 муниципальный район
 Магистральнинское
 городское поселение

38:07:020103
 38:07:000000:1576

38:07:000000:1576

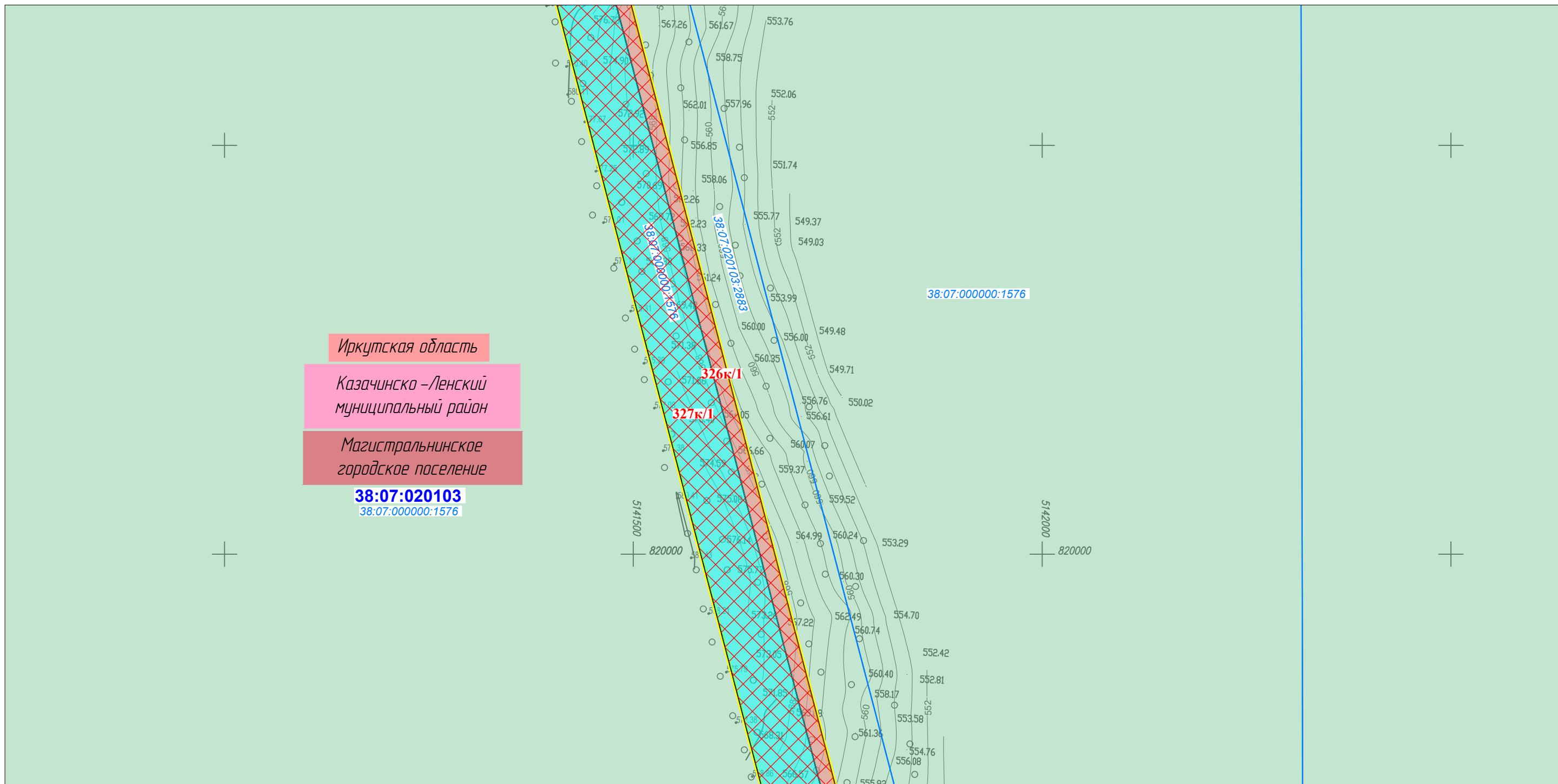
Линия совмещения с Листом 225

						Иркутская область, Казачинско-Ленский район, Киренский район, Усть-Кутский район			
						Документация по планировке территории для размещения объектов энергетики федерального значения «ВЛ 500 кВ Нижнеангарская - Усть-Кут №2»			
Изм.	Кол.уч.	Лист	№ док.	Подп.	Дата	Основная часть проекта межевания территории. Графическая часть.	Стадия	Лист	Листов
Разработчик		Мароховский А.А.		<i>Мароховский</i>	08.22		ПМТ- 6	226	318
Разработчик		Тимергалиева А.И.		<i>Тимергалиева</i>	08.22				
Разработчик		Журавлева А.В.		<i>Журавлева</i>	08.22				
Н. контр.		Алешина А.М.		<i>Алешина</i>	08.22				
Нач. отд.		Гнетова Н.Ю.		<i>Гнетова</i>	08.22	Чертеж межевания территории. М 1:5000	 ООО НПО "Инжгеопроект" 109052, г. Москва, Рязанский проспект, д.2 стр.49		

Чертеж межевания территории



Линия совмещения с Листом 228



Иркутская область

Казачинско-Ленский
муниципальный район

Магистральнинское
городское поселение

38:07:020103

38:07:000000:1576

326к/1

327к/1

38:07:000000:1576

Линия совмещения с Листом 226

						Иркутская область, Казачинско-Ленский район, Киренский район, Усть-Кутский район			
						Документация по планировке территории для размещения объектов энергетики федерального значения «ВЛ 500 кВ Нижнеангарская - Усть-Кут №2»			
Изм.	Кол.уч.	Лист	№ док.	Подп.	Дата	Основная часть проекта межевания территории. Графическая часть.	Стадия	Лист	Листов
Разработчик		Мароховский А.А.		<i>Мароховский</i>	08.22		ПМТ- 6	227	318
Разработчик		Тимергалиева А.И.		<i>Тимергалиева</i>	08.22				
Разработчик		Журавлева А.В.		<i>Журавлева</i>	08.22				
Н. контр.		Алешина А.М.		<i>Алешина</i>	08.22				
Нач. отд.		Гнетова Н.Ю.		<i>Гнетова</i>	08.22	Чертеж межевания территории. М 1:5000	 ООО НПО "Инжгеопроект" 109052, г. Москва, Рязанский проспект, д.2 стр.49		

Чертеж межевания территории



Линия совмещения с Листом 229




Иркутская область
Казачинско-Ленский
муниципальный район
Магистральнинское
городское поселение

38:07:020103
38:07:000000:1576

38:07:000000:1576

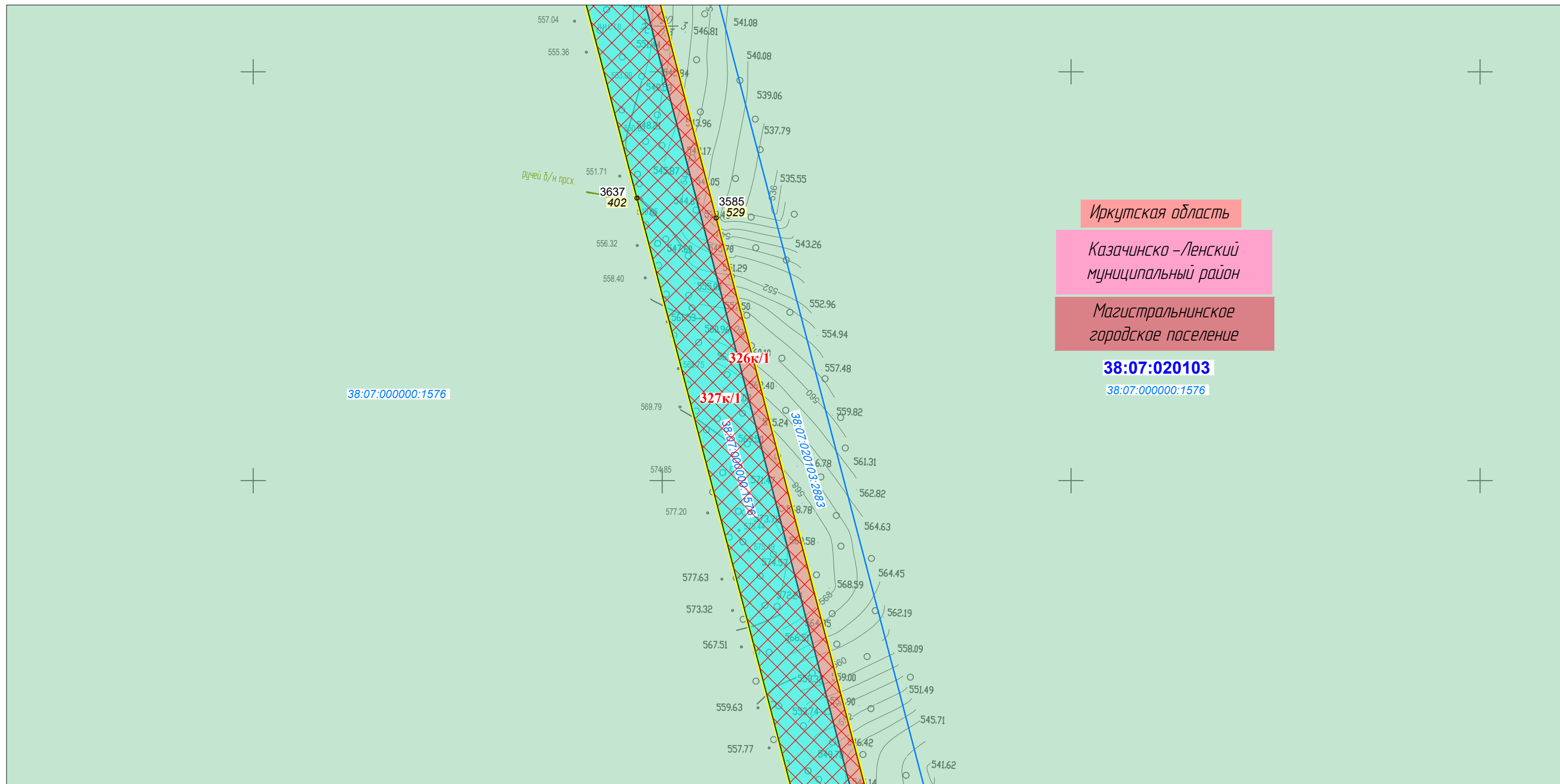
Линия совмещения с Листом 227

						Иркутская область, Казачинско-Ленский район, Киренский район, Усть-Кутский район			
						Документация по планировке территории для размещения объектов энергетики федерального значения «ВЛ 500 кВ Нижнеангарская - Усть-Кут №2»			
Изм.	Кол.уч.	Лист	№ док.	Подп.	Дата	Основная часть проекта межевания территории. Графическая часть.	Стадия	Лист	Листов
Разработчик	Мароховский А.А.			<i>Мароховский</i>	08.22		ПМТ- 6	228	318
Разработчик	Тимергалиева А.И.			<i>Тимергалиева</i>	08.22				
Разработчик	Журавлева А.В.			<i>Журавлева</i>	08.22				
Н. контр.	Алешина А.М.			<i>Алешина</i>	08.22				
Нач. отд.	Гнетова Н.Ю.			<i>Гнетова</i>	08.22	Чертеж межевания территории. М 1:5000	 ООО НПО "Инжгеопроект" 109052, г. Москва, Рязанский проспект, д.2 стр.49		

Чертеж межевания территории



Линия совмещения с Листом 230



Иркутская область

Казачинско-Ленский
муниципальный район

Магистральнинское
городское поселение

38:07:020103

38:07:000000:1576

38:07:000000:1576

Линия совмещения с Листом 228

						Иркутская область, Казачинско-Ленский район, Киренский район, Усть-Кутский район			
						Документация по планировке территории для размещения объектов энергетики федерального значения «ВЛ 500 кВ Нижнеангарская - Усть-Кут №2»			
Изм.	Кол.уч.	Лист	№ док.	Подп.	Дата	Основная часть проекта межевания территории. Графическая часть.	Стадия	Лист	Листов
Разработчик	Мароховский А.А.			<i>Мароховский</i>	08.22		ПМТ- 6	229	318
Разработчик	Тимергалиева А.И.			<i>Тимергалиева</i>	08.22				
Разработчик	Журавлева А.В.			<i>Журавлева</i>	08.22				
Н. контр.	Алешина А.М.			<i>Алешина</i>	08.22				
Нач. отд.	Гнетова Н.Ю.			<i>Гнетова</i>	08.22	Чертеж межевания территории. М 1:5000	 ООО НПО "Инжгеопроект" 109052, г. Москва, Рязанский проспект, д.2 стр.49		

Чертеж межевания территории



Линия совмещения с Листом 231



Иркутская область

Казачинско-Ленский муниципальный район

Магистральнинское городское поселение

38:07:020103

38:07:000000:1576

Линия совмещения с Листом 229

						Иркутская область, Казачинско-Ленский район, Киренский район, Усть-Кутский район			
						Документация по планировке территории для размещения объектов энергетики федерального значения «ВЛ 500 кВ Нижнеангарская - Усть-Кут №2»			
Изм.	Кол.уч.	Лист	№ док.	Подп.	Дата	Основная часть проекта межевания территории. Графическая часть.	Стадия	Лист	Листов
Разработчик	Мароховский А.А.			<i>Мароховский</i>	08.22		ПМТ- 6	230	318
Разработчик	Тимергалиева А.И.			<i>Тимергалиева</i>	08.22				
Разработчик	Журавлева А.В.			<i>Журавлева</i>	08.22				
Н. контр.	Алешина А.М.			<i>Алешина</i>	08.22				
Нач. отд.	Гнетова Н.Ю.			<i>Гнетова</i>	08.22	Чертеж межевания территории. М 1:5000	 <p>ООО НПО "Инжгеопроект" 109052, г. Москва, Рязанский проспект, д.2 стр.49</p>		

Чертеж межевания территории



Линия совмещения с Листом 232



Линия совмещения с Листом 230

						Иркутская область, Казачинско-Ленский район, Киренский район, Усть-Кутский район			
						Документация по планировке территории для размещения объектов энергетики федерального значения «ВЛ 500 кВ Нижнеангарская - Усть-Кут №2»			
Изм.	Кол.уч.	Лист	№ док.	Подп.	Дата	Основная часть проекта межевания территории. Графическая часть.	Стадия	Лист	Листов
Разработчик	Мароховский А.А.			<i>Мароховский</i>	08.22		ПМТ- 6	231	318
Разработчик	Тимергалиева А.И.			<i>Тимергалиева</i>	08.22				
Разработчик	Журавлева А.В.			<i>Журавлева</i>	08.22				
Н. контр.	Алешина А.М.			<i>Алешина</i>	08.22				
Нач. отд.	Гнетова Н.Ю.			<i>Гнетова</i>	08.22	Чертеж межевания территории. М 1:5000		 ООО НПО "Инжгеопроект" 109052, г. Москва, Рязанский проспект, д.2 стр.49	

Чертеж межевания территории



Линия совмещения с Листом 233



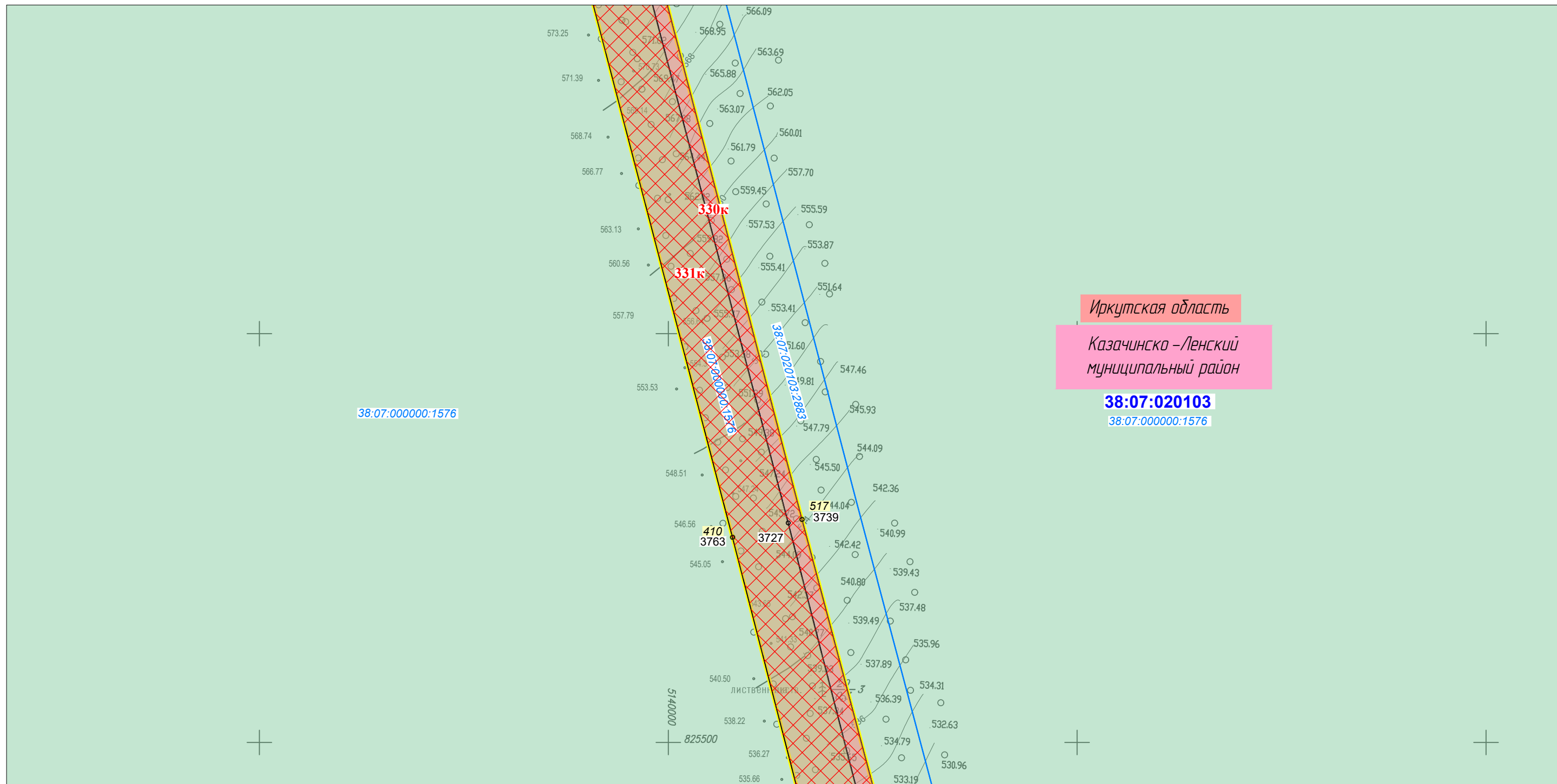
Линия совмещения с Листом 231

						Иркутская область, Казачинско-Ленский район, Киренский район, Усть-Кутский район			
						Документация по планировке территории для размещения объектов энергетики федерального значения «ВЛ 500 кВ Нижнеангарская - Усть-Кут №2»			
Изм.	Кол.уч.	Лист	№ док.	Подп.	Дата	Основная часть проекта межевания территории. Графическая часть.	Стадия	Лист	Листов
Разработчик	Мароховский А.А.			<i>Мароховский</i>	08.22		ПМТ- 6	232	318
Разработчик	Тимергалиева А.И.			<i>Тимергалиева</i>	08.22				
Разработчик	Журавлева А.В.			<i>Журавлева</i>	08.22				
Н. контр.	Алешина А.М.			<i>Алешина</i>	08.22				
Нач. отд.	Гнетова Н.Ю.			<i>Гнетова</i>	08.22	Чертеж межевания территории. М 1:5000	 ООО НПО "Инжгеопроект" 109052, г. Москва, Рязанский проспект, д.2 стр.49		

Чертеж межевания территории



Линия совмещения с Листом 234



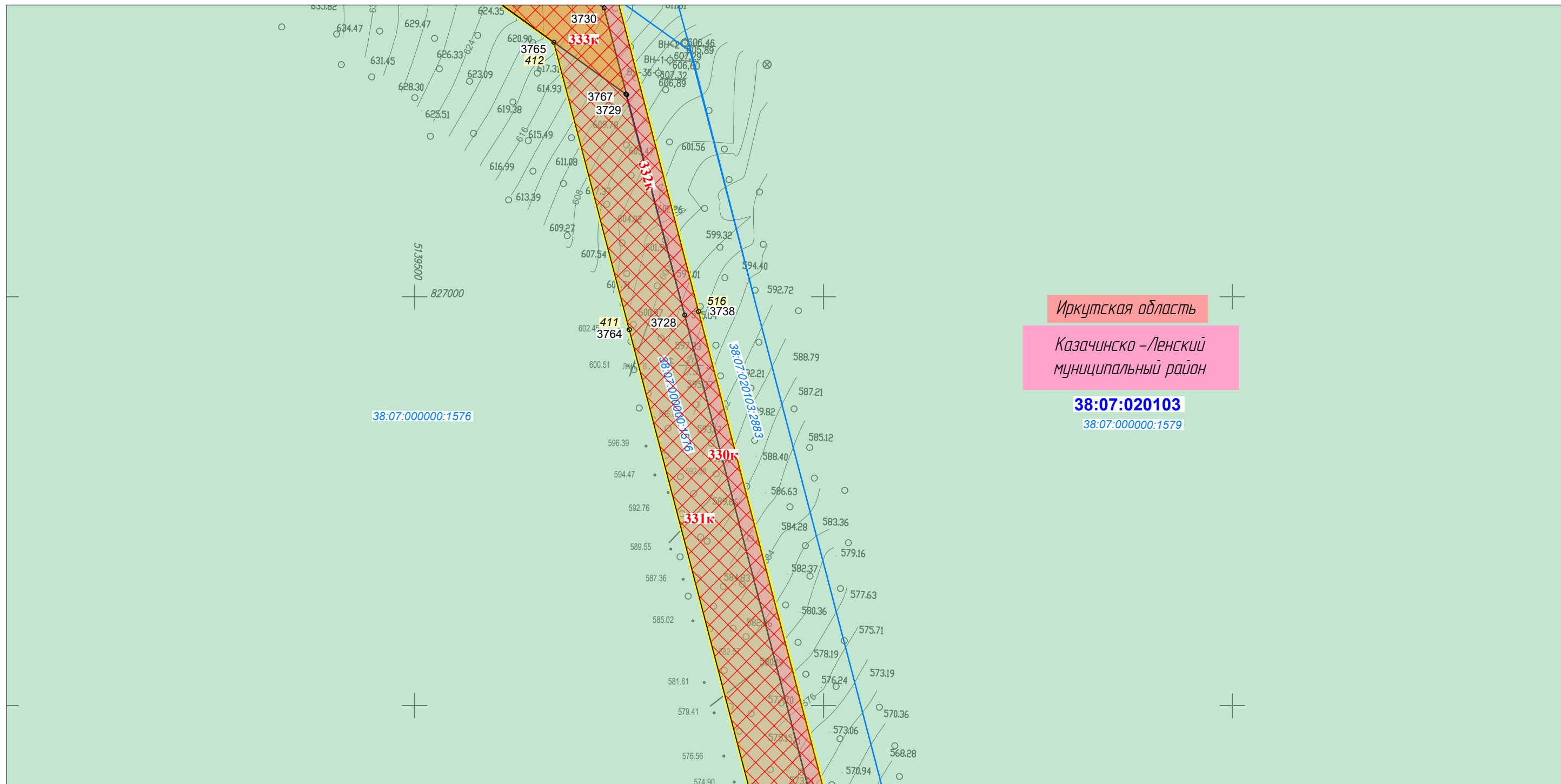
Линия совмещения с Листом 232

						Иркутская область, Казачинско-Ленский район, Киренский район, Усть-Кутский район			
						Документация по планировке территории для размещения объектов энергетики федерального значения «ВЛ 500 кВ Нижнеангарская - Усть-Кут №2»			
Изм.	Кол.уч.	Лист	№ док.	Подп.	Дата	Основная часть проекта межевания территории. Графическая часть.	Стадия	Лист	Листов
Разработчик	Мароховский А.А.			<i>Мароховский</i>	08.22		ПМТ- 6	233	318
Разработчик	Тимергалиева А.И.			<i>Тимергалиева</i>	08.22				
Разработчик	Журавлева А.В.			<i>Журавлева</i>	08.22				
Н. контр.	Алешина А.М.			<i>Алешина</i>	08.22				
Нач. отд.	Гнетова Н.Ю.			<i>Гнетова</i>	08.22	Чертеж межевания территории. М 1:5000		 ООО НПО "Инжгеопроект" 109052, г. Москва, Рязанский проспект, д.2 стр.49	

Чертеж межевания территории



Линия совмещения с Листом 235



Иркутская область
 Казачинско-Ленский
 муниципальный район
38:07:020103
 38:07:000000:1579

38:07:000000:1576

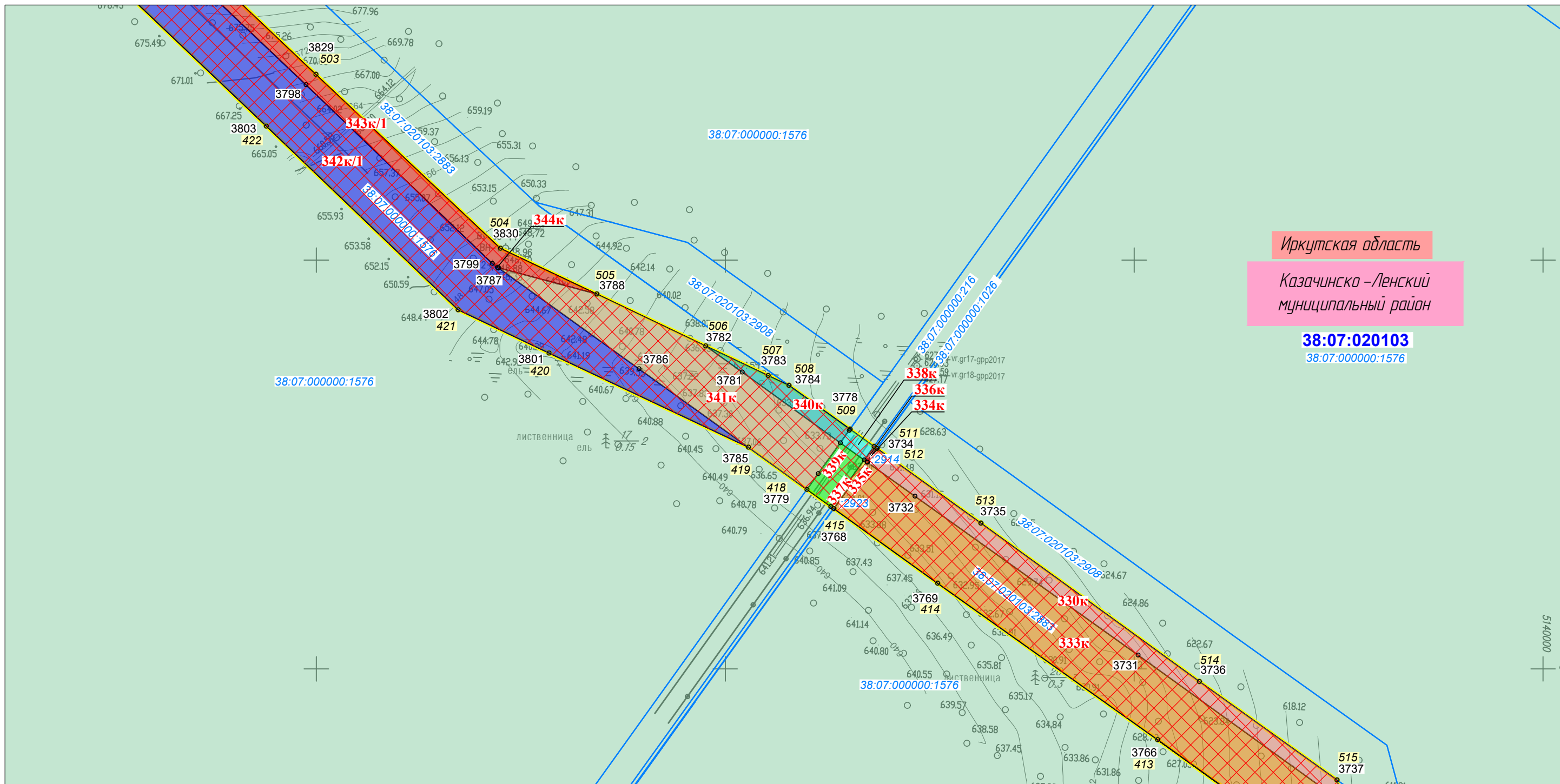
Линия совмещения с Листом 233

						Иркутская область, Казачинско-Ленский район, Киренский район, Усть-Кутский район			
						Документация по планировке территории для размещения объектов энергетики федерального значения «ВЛ 500 кВ Нижнеангарская - Усть-Кут №2»			
Изм.	Кол.уч.	Лист	№ док.	Подп.	Дата	Основная часть проекта межевания территории. Графическая часть.	Стадия	Лист	Листов
Разработчик	Мароховский А.А.			<i>Мароховский</i>	08.22		ПМТ- 6	234	318
Разработчик	Тимергалиева А.И.			<i>Тимергалиева</i>	08.22				
Разработчик	Журавлева А.В.			<i>Журавлева</i>	08.22				
Н. контр.	Алешина А.М.			<i>Алешина</i>	08.22				
Нач. отд.	Гнетова Н.Ю.			<i>Гнетова</i>	08.22	Чертеж межевания территории. М 1:5000	 ООО НПО "Инжгеопроект" 109052, г. Москва, Рязанский проспект, д.2 стр.49		

Чертеж межевания территории



Линия совмещения с Листом 236



Линия совмещения с Листом 234

						Иркутская область, Казачинско-Ленский район, Киренский район, Усть-Кутский район			
						Документация по планировке территории для размещения объектов энергетики федерального значения «ВЛ 500 кВ Нижнеангарская - Усть-Кут №2»			
Изм.	Кол.уч.	Лист	№ док.	Подп.	Дата	Основная часть проекта межевания территории. Графическая часть.	Стадия	Лист	Листов
Разработчик	Мароховский А.А.			<i>Мароховский</i>	08.22		ПМТ- 6	235	318
Разработчик	Тимергалиева А.И.			<i>Тимергалиева</i>	08.22				
Разработчик	Журавлева А.В.			<i>Журавлева</i>	08.22				
Н. контр.	Алешина А.М.			<i>Алешина</i>	08.22				
Нач. отд.	Гнетова Н.Ю.			<i>Гнетова</i>	08.22	Чертеж межевания территории. М 1:5000	 ООО НПО "Инжгеопроект" 109052, г. Москва, Рязанский проспект, д.2 стр.49		

Чертеж межевания территории



Линия совмещения с Листом 237



Иркутская область
 Казачинско-Ленский муниципальный район
38:07:020103
 38:07:000000:1576

Линия совмещения с Листом 235

						Иркутская область, Казачинско-Ленский район, Киренский район, Усть-Кутский район			
						Документация по планировке территории для размещения объектов энергетики федерального значения «ВЛ 500 кВ Нижнеангарская - Усть-Кут №2»			
Изм.	Кол.уч.	Лист	№ док.	Подп.	Дата	Основная часть проекта межевания территории. Графическая часть.	Стадия	Лист	Листов
Разработчик	Марховский А.А.			<i>Марховский</i>	08.22		ПМТ- 6	236	318
Разработчик	Тимергалиева А.И.			<i>Тимергалиева</i>	08.22				
Разработчик	Журавлева А.В.			<i>Журавлева</i>	08.22				
Н. контр.	Алешина А.М.			<i>Алешина</i>	08.22				
Нач. отд.	Гнетова Н.Ю.			<i>Гнетова</i>	08.22	Чертеж межевания территории. М 1:5000	 ООО НПО "Инжгеопроект" 109052, г. Москва, Рязанский проспект, д.2 стр.49		

Чертеж межевания территории



Линия совмещения с Листом 238



Иркутская область
 Казачинско-Ленский
 муниципальный район
38:07:020103
 38:07:000000:1576

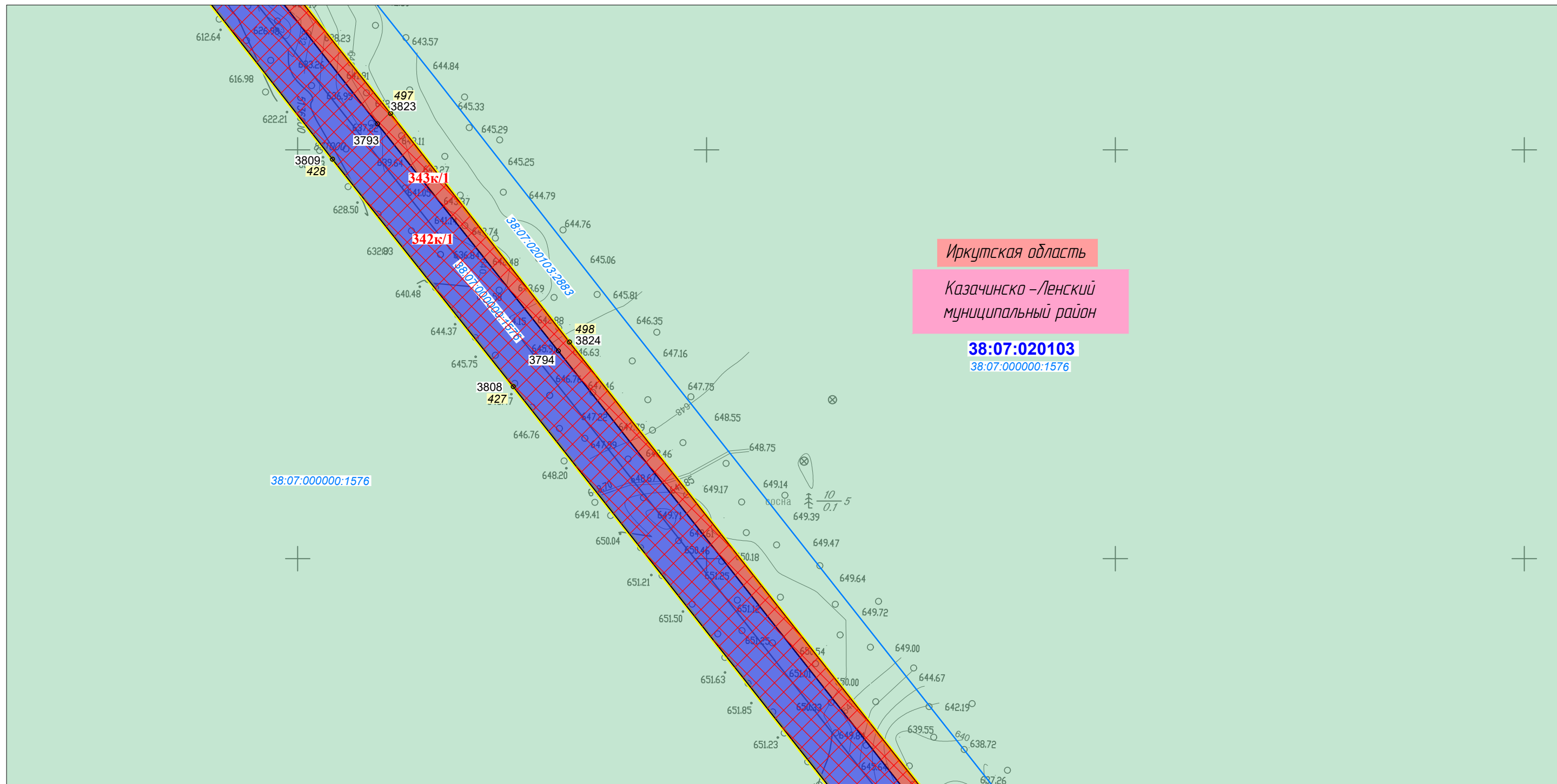
Линия совмещения с Листом 236

						Иркутская область, Казачинско-Ленский район, Киренский район, Усть-Кутский район			
						Документация по планировке территории для размещения объектов энергетики федерального значения «ВЛ 500 кВ Нижнеангарская - Усть-Кут №2»			
Изм.	Кол.уч.	Лист	№ док.	Подп.	Дата	Основная часть проекта межевания территории. Графическая часть.	Стадия	Лист	Листов
Разработчик	Мароховский А.А.			<i>Мароховский</i>	08.22		ПМТ- 6	237	318
Разработчик	Тимергалиева А.И.			<i>Тимергалиева</i>	08.22				
Разработчик	Журавлева А.В.			<i>Журавлева</i>	08.22				
Н. контр.	Алешина А.М.			<i>Алешина</i>	08.22				
Нач. отд.	Гнетова Н.Ю.			<i>Гнетова</i>	08.22	Чертеж межевания территории. М 1:5000	 ООО НПО "Инжгеопроект" 109052, г. Москва, Рязанский проспект, д.2 стр.49		

Чертеж межевания территории



Линия совмещения с Листом 239



Иркутская область

Казачинско-Ленский
муниципальный район

38:07:020103

38:07:000000:1576

38:07:000000:1576

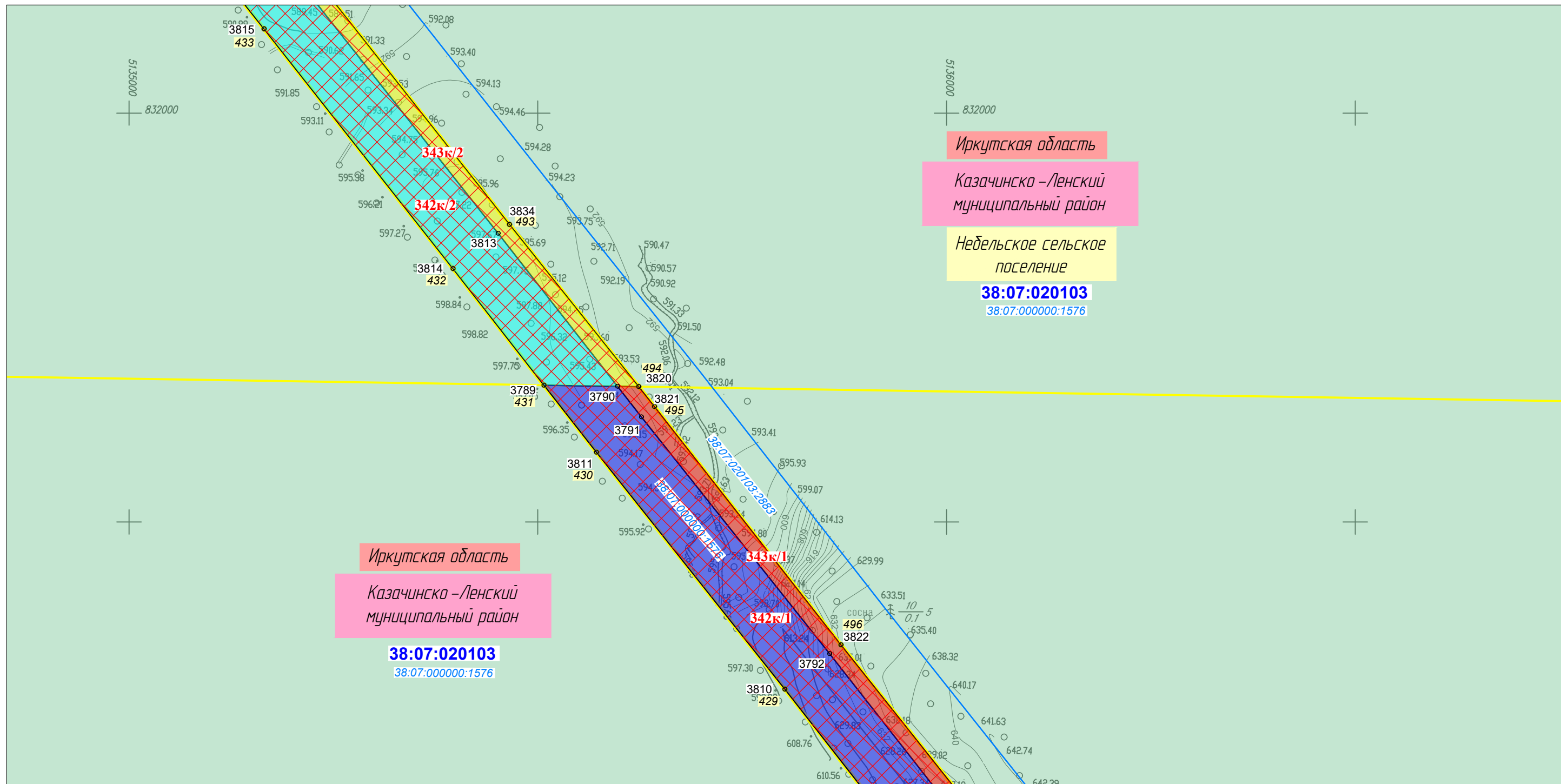
Линия совмещения с Листом 237

						Иркутская область, Казачинско-Ленский район, Киренский район, Усть-Кутский район			
						Документация по планировке территории для размещения объектов энергетики федерального значения «ВЛ 500 кВ Нижнеангарская - Усть-Кут №2»			
Изм.	Кол.уч.	Лист	№ док.	Подп.	Дата	Основная часть проекта межевания территории. Графическая часть.	Стадия	Лист	Листов
Разработчик	Мароховский А.А.			<i>Мароховский</i>	08.22		ПМТ- 6	238	318
Разработчик	Тимергалиева А.И.			<i>Тимергалиева</i>	08.22				
Разработчик	Журавлева А.В.			<i>Журавлева</i>	08.22				
Н. контр.	Алешина А.М.			<i>Алешина</i>	08.22				
Нач. отд.	Гнетова Н.Ю.			<i>Гнетова</i>	08.22	Чертеж межевания территории. М 1:5000		 ООО НПО "Инжгеопроект" 109052, г. Москва, Рязанский проспект, д.2 стр.49	

Чертеж межевания территории



Линия совмещения с Листом 240



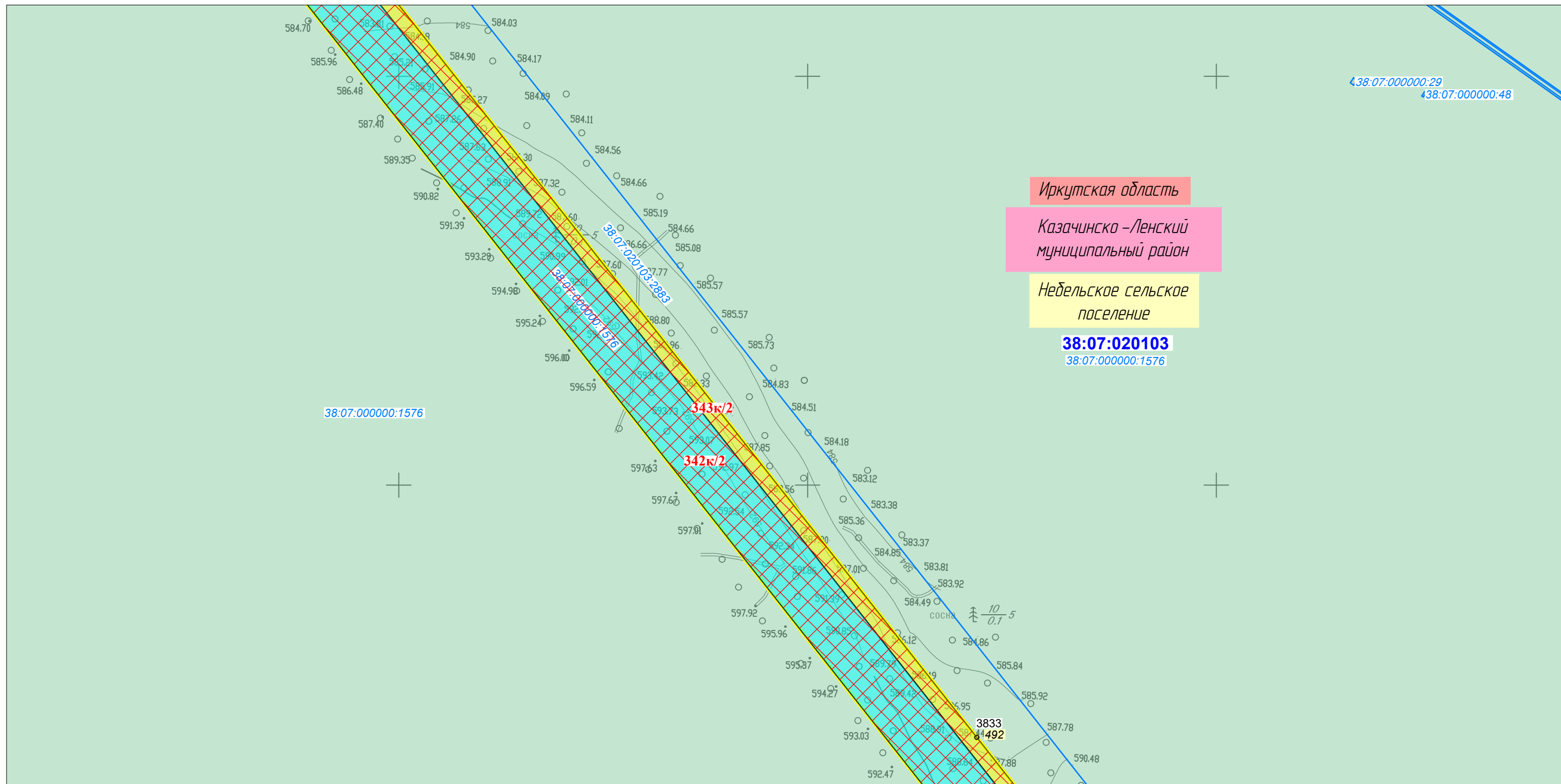
Линия совмещения с Листом 238

						Иркутская область, Казачинско-Ленский район, Киренский район, Усть-Кутский район			
						Документация по планировке территории для размещения объектов энергетики федерального значения «ВЛ 500 кВ Нижнеангарская - Усть-Кут №2»			
Изм.	Кол.уч.	Лист	№ док.	Подп.	Дата	Основная часть проекта межевания территории. Графическая часть.	Стадия	Лист	Листов
Разработчик	Мароховский А.А.			<i>Мароховский</i>	08.22		ПМТ- 6	239	318
Разработчик	Тимергалиева А.И.			<i>Тимергалиева</i>	08.22				
Разработчик	Журавлева А.В.			<i>Журавлева</i>	08.22				
Н. контр.	Алешина А.М.			<i>Алешина</i>	08.22				
Нач. отд.	Гнетова Н.Ю.			<i>Гнетова</i>	08.22	Чертеж межевания территории. М 1:5000	 ООО НПО "Инжгеопроект" 109052, г. Москва, Рязанский проспект, д.2 стр.49		

Чертеж межевания территории



Линия совмещения с Листом 241



Иркутская область
 Казачинско-Ленский муниципальный район
 Небельское сельское поселение
38:07:020103
 38:07:000000:1576

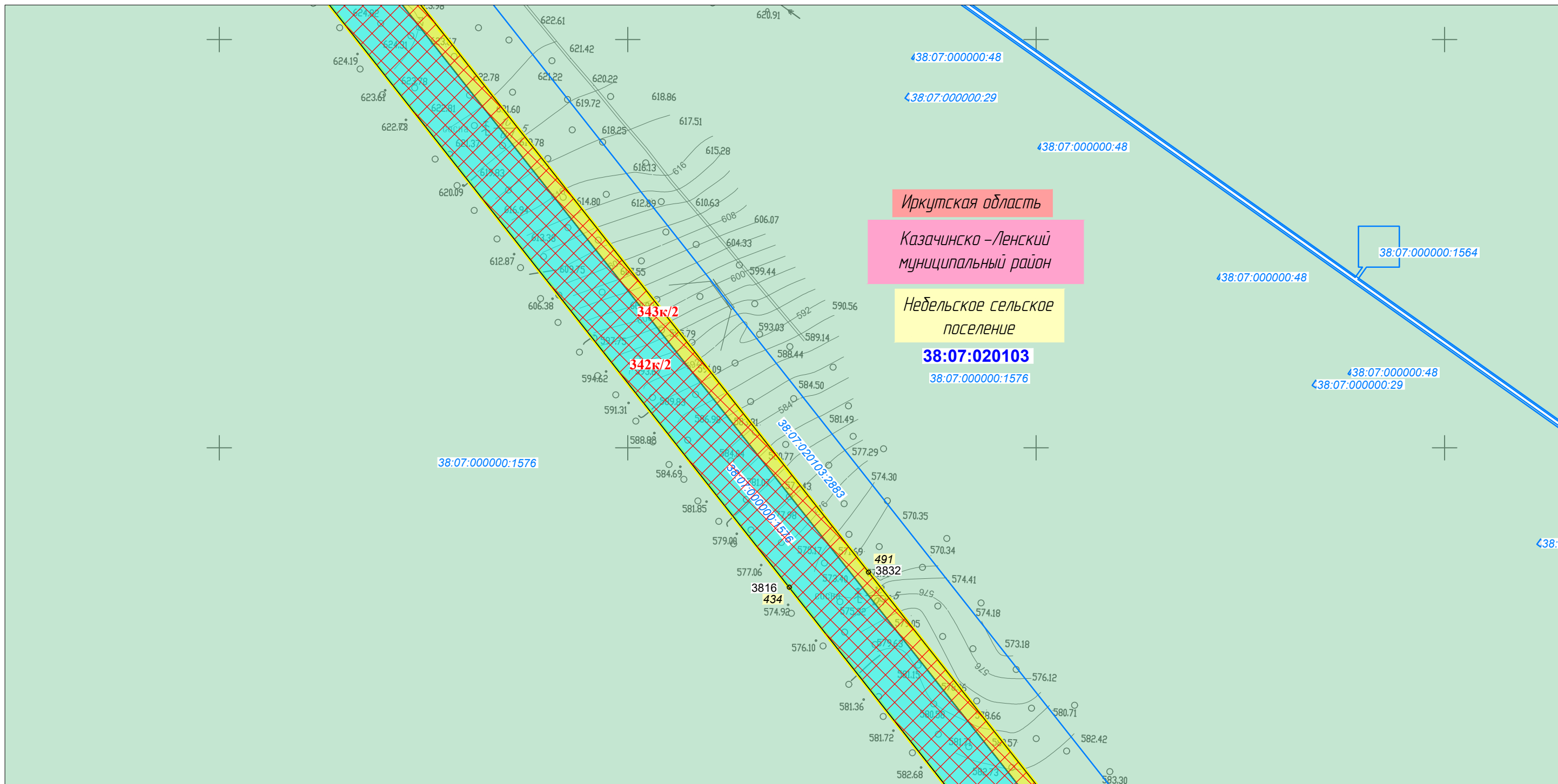
Линия совмещения с Листом 239

						Иркутская область, Казачинско-Ленский район, Киренский район, Усть-Кутский район			
						Документация по планировке территории для размещения объектов энергетики федерального значения «ВЛ 500 кВ Нижнеангарская - Усть-Кут №2»			
Изм.	Кол.уч.	Лист	№ док.	Подп.	Дата	Основная часть проекта межевания территории. Графическая часть.	Стадия	Лист	Листов
Разработчик	Мароховский А.А.			<i>Мароховский</i>	08.22		ПМТ- 6	240	318
Разработчик	Тимергалиева А.И.			<i>Тимергалиева</i>	08.22				
Разработчик	Журавлева А.В.			<i>Журавлева</i>	08.22				
Н. контр.	Алешина А.М.			<i>Алешина</i>	08.22				
Нач. отд.	Гнетова Н.Ю.			<i>Гнетова</i>	08.22	Чертеж межевания территории. М 1:5000	 ООО НПО "Инжгеопроект" 109052, г. Москва, Рязанский проспект, д.2 стр.49		

Чертеж межевания территории



Линия совмещения с Листом 242



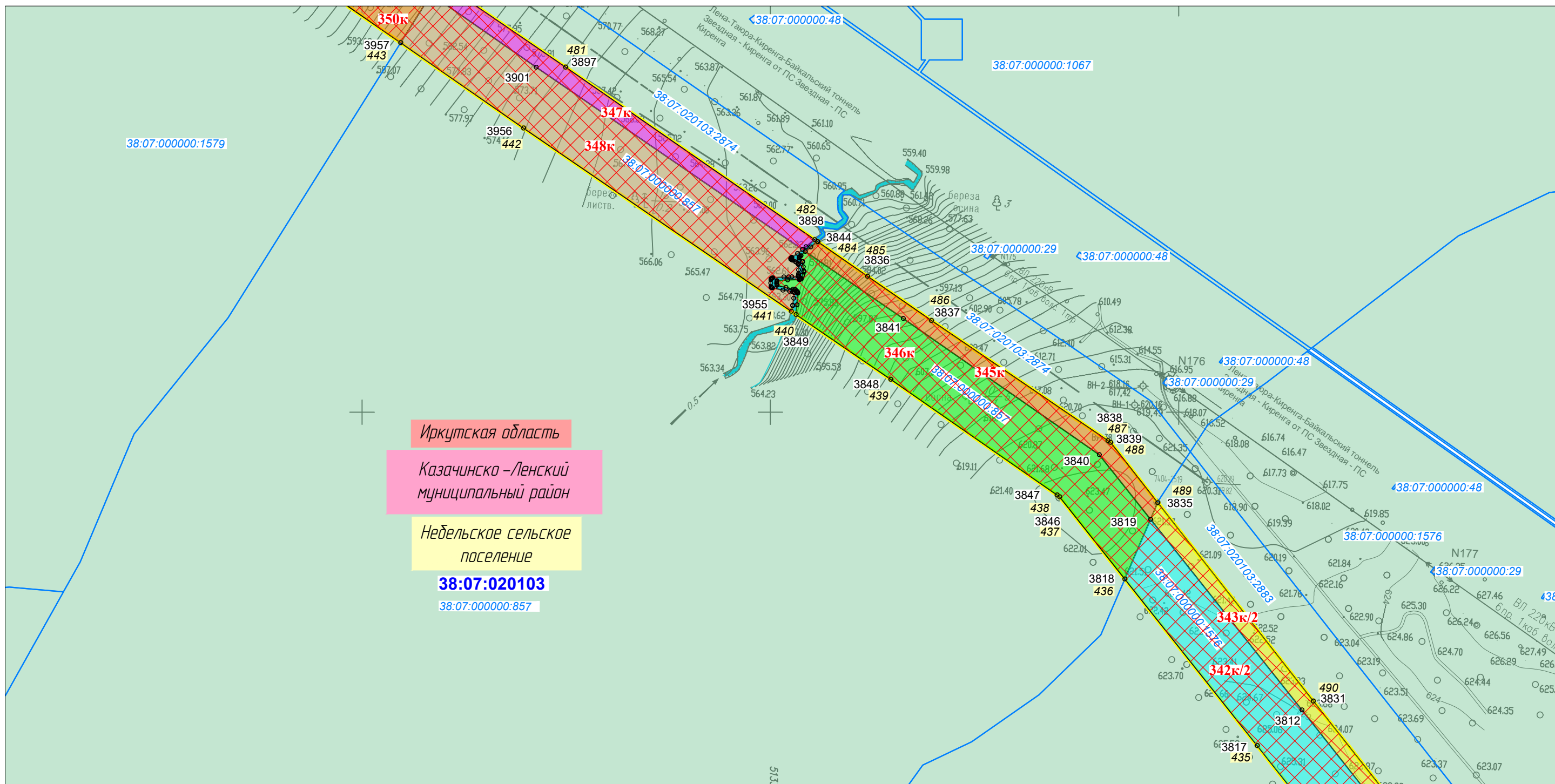
Линия совмещения с Листом 240

						Иркутская область, Казачинско-Ленский район, Киренский район, Усть-Кутский район			
						Документация по планировке территории для размещения объектов энергетики федерального значения «ВЛ 500 кВ Нижнеангарская - Усть-Кут №2»			
Изм.	Кол.уч.	Лист	№ док.	Подп.	Дата	Основная часть проекта межевания территории. Графическая часть.	Стадия	Лист	Листов
Разработчик	Мароховский А.А.			<i>Мароховский</i>	08.22		ПМТ- 6	241	318
Разработчик	Тимергалиева А.И.			<i>Тимергалиева</i>	08.22				
Разработчик	Журавлева А.В.			<i>Журавлева</i>	08.22				
Н. контр.	Алешина А.М.			<i>Алешина</i>	08.22				
Нач. отд.	Гнетова Н.Ю.			<i>Гнетова</i>	08.22	Чертеж межевания территории. М 1:5000	 ООО НПО "Инжгеопроект" 109052, г. Москва, Рязанский проспект, д.2 стр.49		

Чертеж межевания территории




Линия совмещения с Листом 243



Иркутская область
 Казачинско-Ленский
 муниципальный район
 Небельское сельское
 поселение
 38:07:020103
 38:07:000000:857

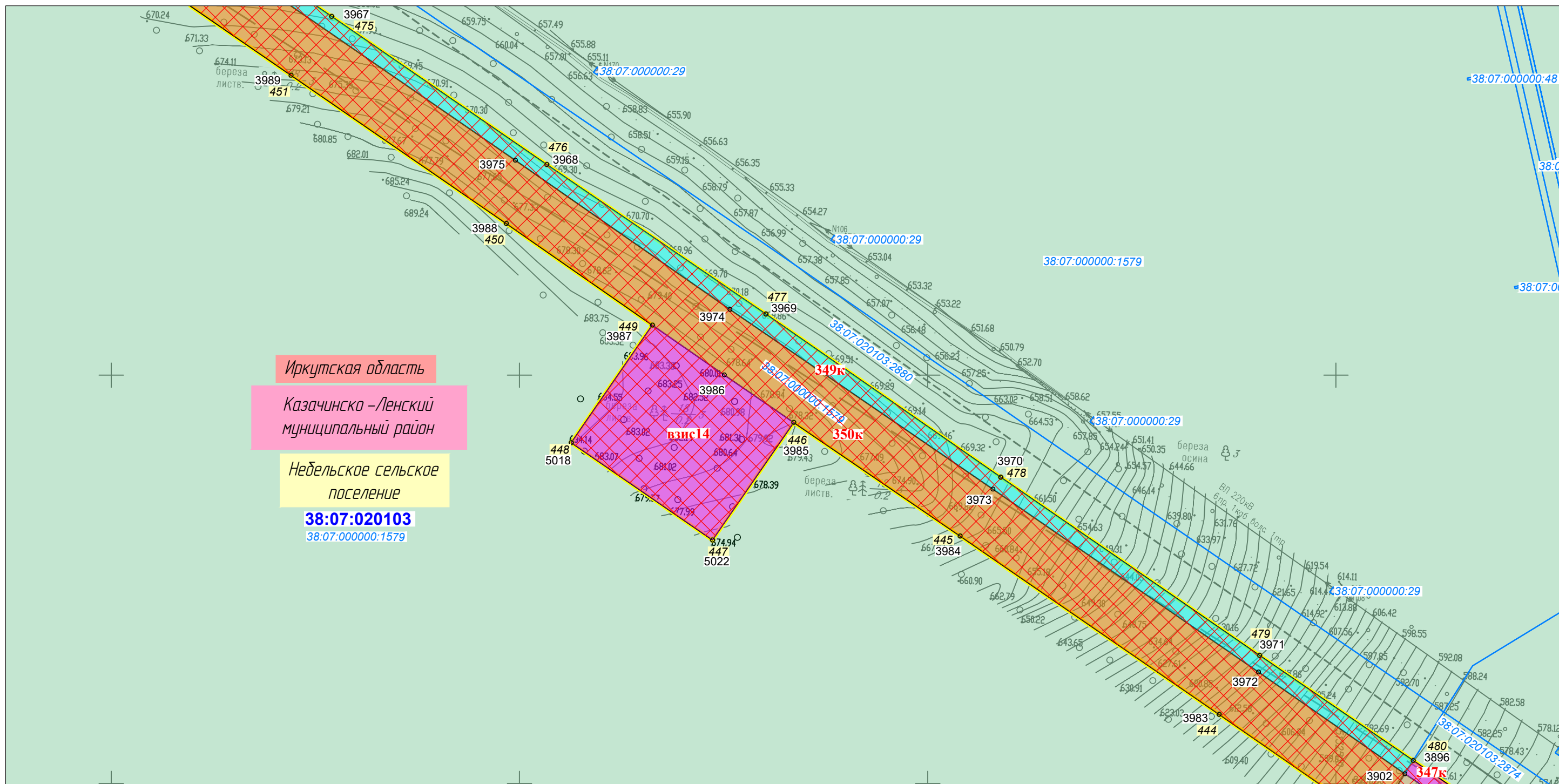
Линия совмещения с Листом 241

						Иркутская область, Казачинско-Ленский район, Киренский район, Усть-Кутский район			
						Документация по планировке территории для размещения объектов энергетики федерального значения «ВЛ 500 кВ Нижнеангарская - Усть-Кут №2»			
Изм.	Кол.уч.	Лист	№ док.	Подп.	Дата	Основная часть проекта межевания территории. Графическая часть.	Стадия	Лист	Листов
Разработчик	Мароховский А.А.			<i>Мароховский</i>	08.22		ПМТ- 6	242	318
Разработчик	Тимергалиева А.И.			<i>Тимергалиева</i>	08.22				
Разработчик	Журавлева А.В.			<i>Журавлева</i>	08.22				
Н. контр.	Алешина А.М.			<i>Алешина</i>	08.22				
Нач. отд.	Гнетова Н.Ю.			<i>Гнетова</i>	08.22	Чертеж межевания территории. М 1:5000	 ООО НПО "Инжгеопроект" 109052, г. Москва, Рязанский проспект, д.2 стр.49		

Чертеж межевания территории



Линия совмещения с Листом 244



Иркутская область
 Казачинско-Ленский
 муниципальный район
 Небельское сельское
 поселение
38:07:020103
 38:07:000000:1579

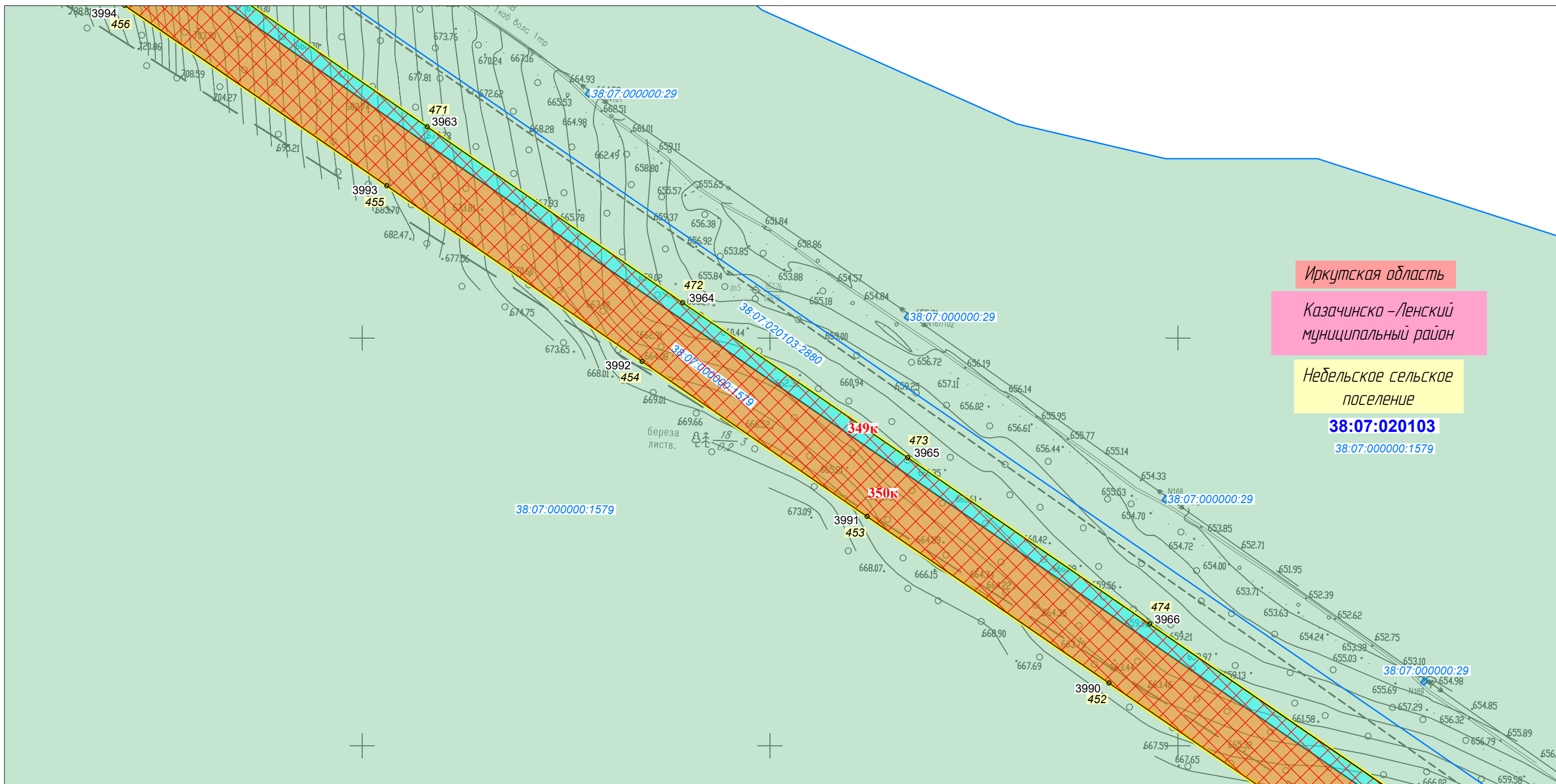
Линия совмещения с Листом 242

Иркутская область, Казачинско-Ленский район, Киренский район, Усть-Кутский район					
Документация по планировке территории для размещения объектов энергетики федерального значения «ВЛ 500 кВ Нижнеангарская - Усть-Кут №2»					
Изм.	Кол.уч.	Лист	№ док.	Подп.	Дата
Разработчик	Мароховский А.А.			<i>Мароховский</i>	08.22
Разработчик	Тимергалиева А.И.			<i>Тимергалиева</i>	08.22
Разработчик	Журавлева А.В.			<i>Журавлева</i>	08.22
Н. контр.	Алешина А.М.			<i>Алешина</i>	08.22
Нач. отд.	Гнетова Н.Ю.			<i>Гнетова</i>	08.22
Основная часть проекта межевания территории. Графическая часть.					
Стадия					
ПМТ- 6					
Лист					
243					
Листов					
318					
Чертеж межевания территории. М 1:5000					
 ООО НПО "Инжгеопроект" 109052, г. Москва, Рязанский проспект, д.2 стр.49					

Чертеж межевания территории



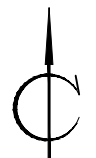
Линия совмещения с Листом 245



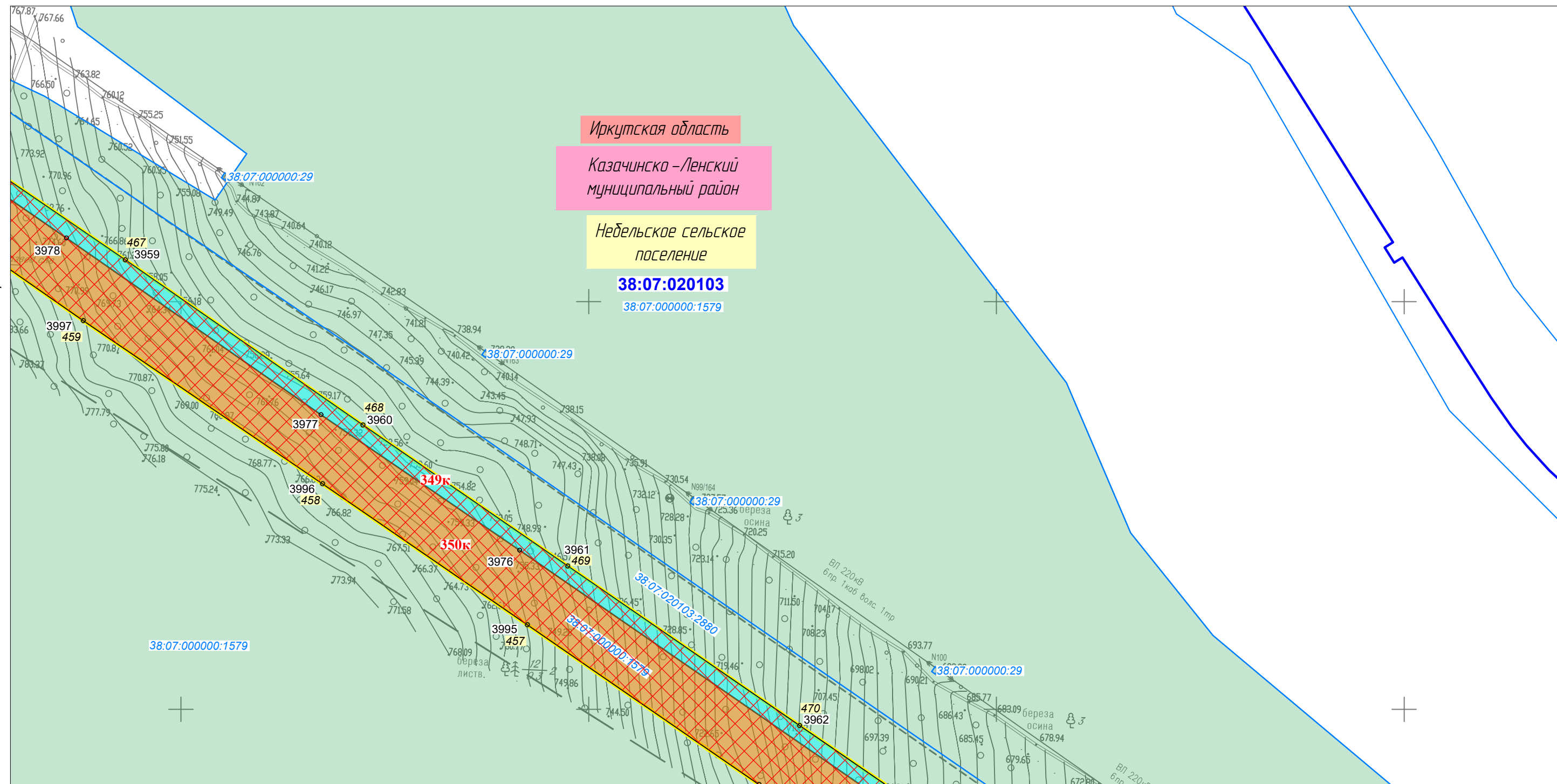
Линия совмещения с Листом 243

						Иркутская область, Казачинско-Ленский район, Киренский район, Усть-Кутский район			
						Документация по планировке территории для размещения объектов энергетики федерального значения «ВЛ 500 кВ Нижнеангарская - Усть-Кут №2»			
Изм.	Кол.уч.	Лист	№ док.	Подп.	Дата	Основная часть проекта межевания территории. Графическая часть.	Стадия	Лист	Листов
Разработчик	Мароховский А.А.			<i>Мароховский</i>	08.22		ПМТ- 6	244	318
Разработчик	Тимергалиева А.И.			<i>Тимергалиева</i>	08.22				
Разработчик	Журавлева А.В.			<i>Журавлева</i>	08.22				
Н. контр.	Алешина А.М.			<i>Алешина</i>	08.22				
Нач. отд.	Гнетова Н.Ю.			<i>Гнетова</i>	08.22	Чертеж межевания территории. М 1:5000	 ООО НПО "Инжгеопроект" 109052, г. Москва, Рязанский проспект, д.2 стр.49		

Чертеж межевания территории



Линия совмещения с Листом 246



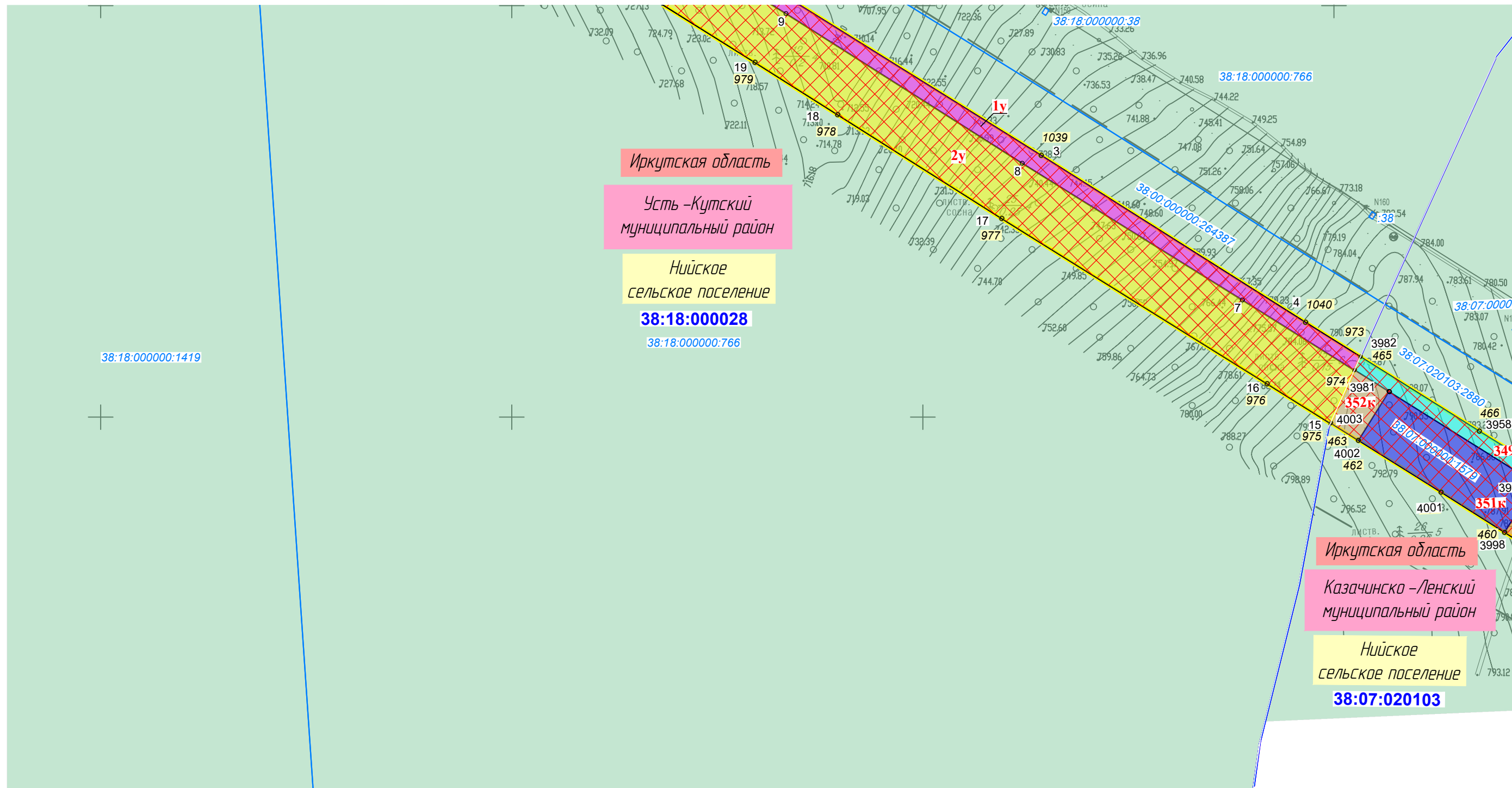
Линия совмещения с Листом 244

						Иркутская область, Казачинско-Ленский район, Киренский район, Усть-Кутский район			
						Документация по планировке территории для размещения объектов энергетики федерального значения «ВЛ 500 кВ Нижнеангарская - Усть-Кут №2»			
Изм.	Кол.уч.	Лист	№ док.	Подп.	Дата	Основная часть проекта межевания территории. Графическая часть.	Стадия	Лист	Листов
Разработчик	Мароховский А.А.			<i>Мароховский</i>	08.22		ПМТ- 6	245	318
Разработчик	Тимергалиева А.И.			<i>Тимергалиева</i>	08.22				
Разработчик	Журавлева А.В.			<i>Журавлева</i>	08.22				
Н. контр.	Алешина А.М.			<i>Алешина</i>	08.22				
Нач. отд.	Гнетова Н.Ю.			<i>Гнетова</i>	08.22	Чертеж межевания территории. М 1:5000	 ООО НПО "Инжгеопроект" 109052, г. Москва, Рязанский проспект, д.2 стр.49		

Чертеж межевания территории



Линия совмещения с Листом 247



Иркутская область

Усть-Кутский
муниципальный район

Нийское
сельское поселение

38:18:000028

38:18:000000:766

38:18:000000:1419


Иркутская область

Казачинско-Ленский
муниципальный район

Нийское
сельское поселение

38:07:020103

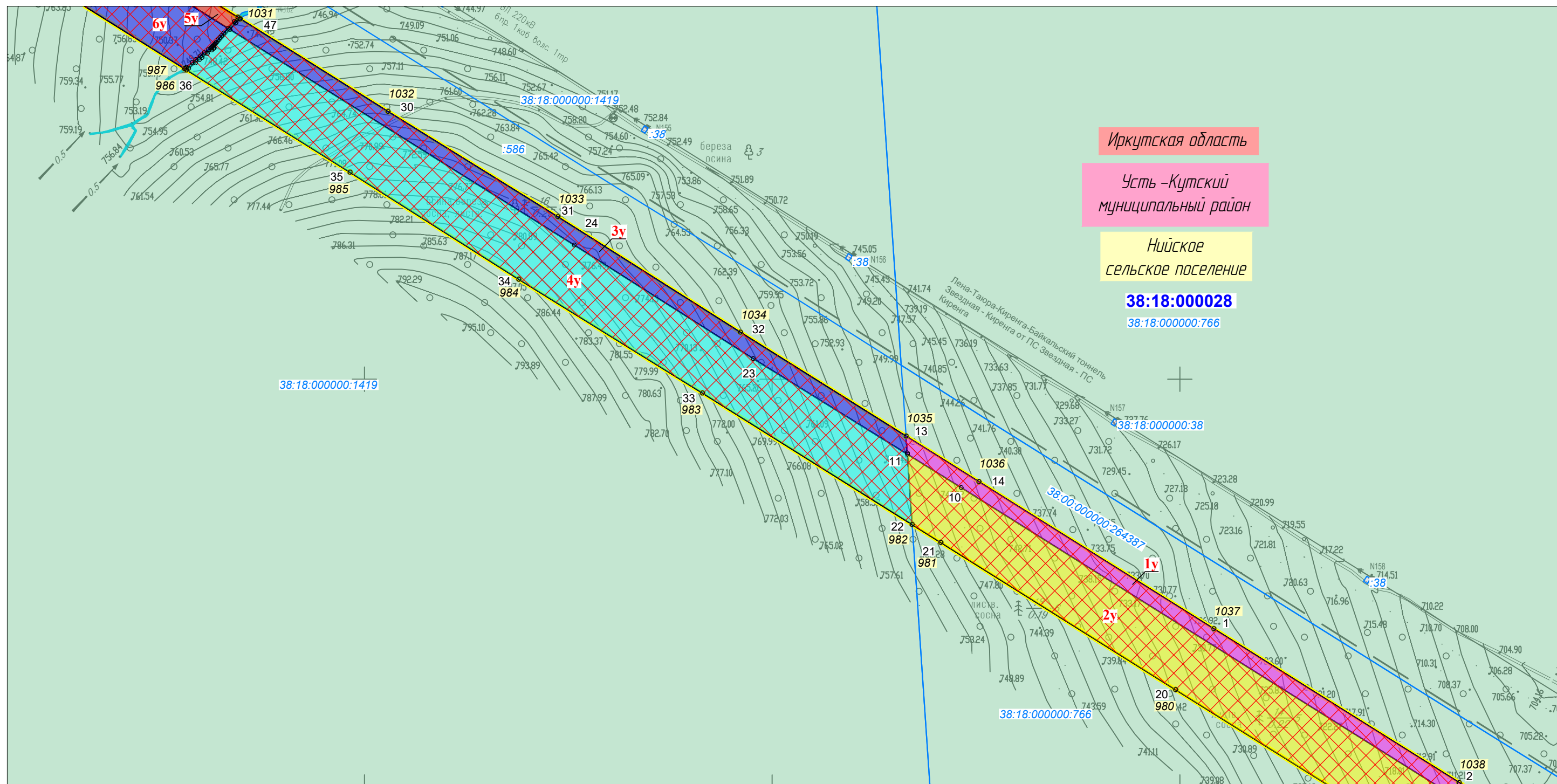
Линия совмещения с Листом 245

						Иркутская область, Казачинско-Ленский район, Киренский район, Усть-Кутский район			
						Документация по планировке территории для размещения объектов энергетики федерального значения «ВЛ 500 кВ Нижнеангарская - Усть-Кут №2»			
Изм.	Кол.уч.	Лист	№ док.	Подп.	Дата	Основная часть проекта межевания территории. Графическая часть.	Стадия	Лист	Листов
Разработчик	Мароховский А.А.			<i>Мароховский</i>	08.22		ПМТ- 6	246	318
Разработчик	Тимергалиева А.И.			<i>Тимергалиева</i>	08.22				
Разработчик	Журавлева А.В.			<i>Журавлева</i>	08.22				
Н. контр.	Алешина А.М.			<i>Алешина</i>	08.22				
Нач. отд.	Гнетова Н.Ю.			<i>Гнетова</i>	08.22	Чертеж межевания территории. М 1:5000	 ООО НПО "Инжгеопроект" 109052, г. Москва, Рязанский проспект, д.2 стр.49		

Чертеж межевания территории



Линия совмещения с Листом 248



Иркутская область

Усть-Кутский
муниципальный район

Нийское
сельское поселение

38:18:000028

38:18:000000:766

38:18:000000:1419

38:18:000000:38

38:00:000000:264387

38:18:000000:766

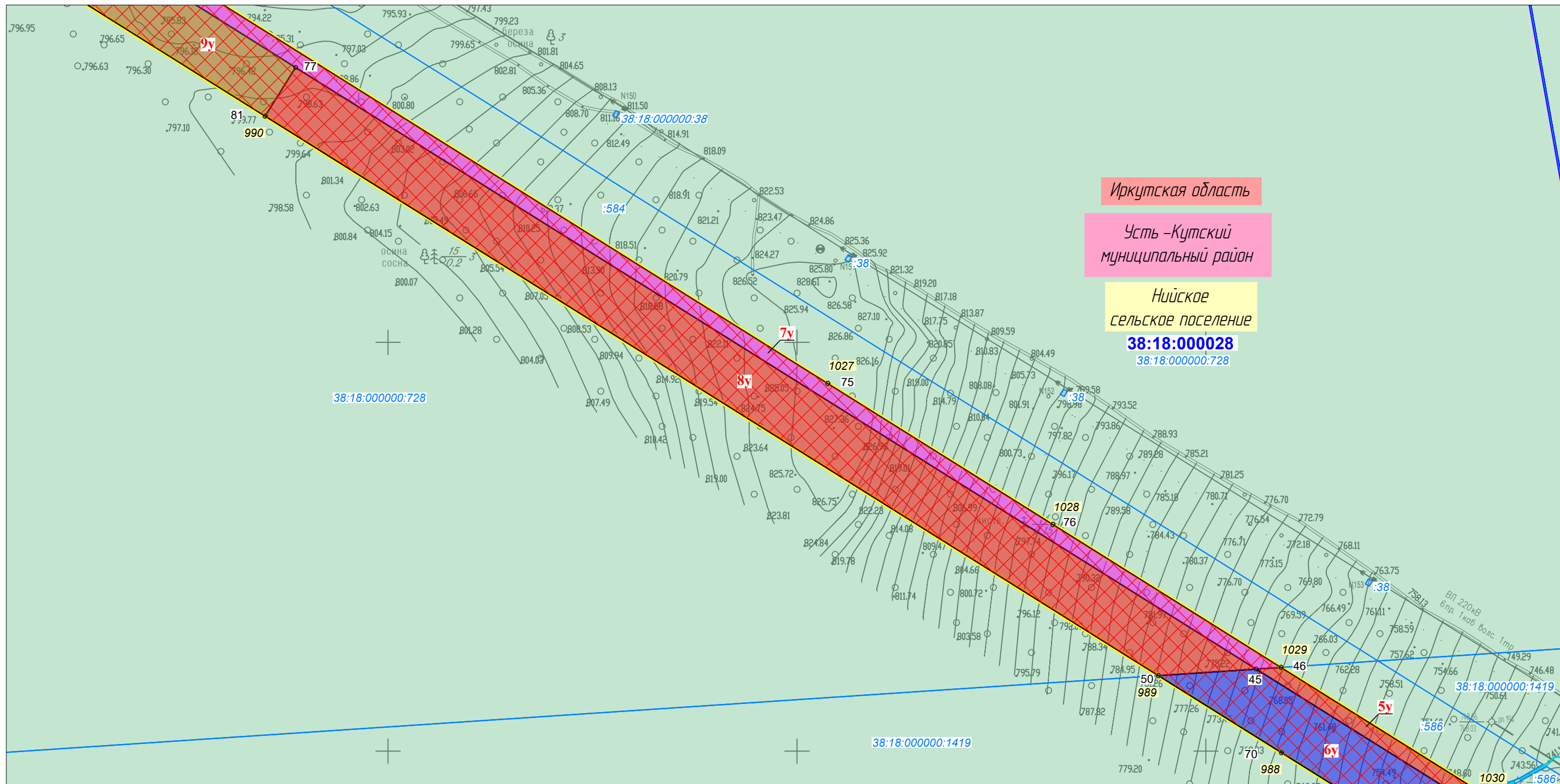
Линия совмещения с Листом 246

Иркутская область, Казачинско-Ленский район, Киренский район, Усть-Кутский район					
Документация по планировке территории для размещения объектов энергетики федерального значения «ВЛ 500 кВ Нижнеангарская - Усть-Кут №2»					
Изм.	Кол.уч.	Лист	№ док.	Подп.	Дата
Разработчик	Мароховский А.А.			<i>Мароховский</i>	08.22
Разработчик	Тимергалиева А.И.			<i>Тимергалиева</i>	08.22
Разработчик	Журавлева А.В.			<i>Журавлева</i>	08.22
Н. контр.	Алешина А.М.			<i>Алешина</i>	08.22
Нач. отд.	Гнетова Н.Ю.			<i>Гнетова</i>	08.22
Основная часть проекта межевания территории. Графическая часть.					
Чертеж межевания территории. М 1:5000					
Стадия	Лист	Листов			
ПМТ- 6	247	318			
ООО НПО "Инжгеопроект"		109052, г. Москва, Рязанский проспект, д.2 стр.49			
ИНЖГЕОПРОЕКТ					

Чертеж межевания территории



Линия совмещения с Листом 249



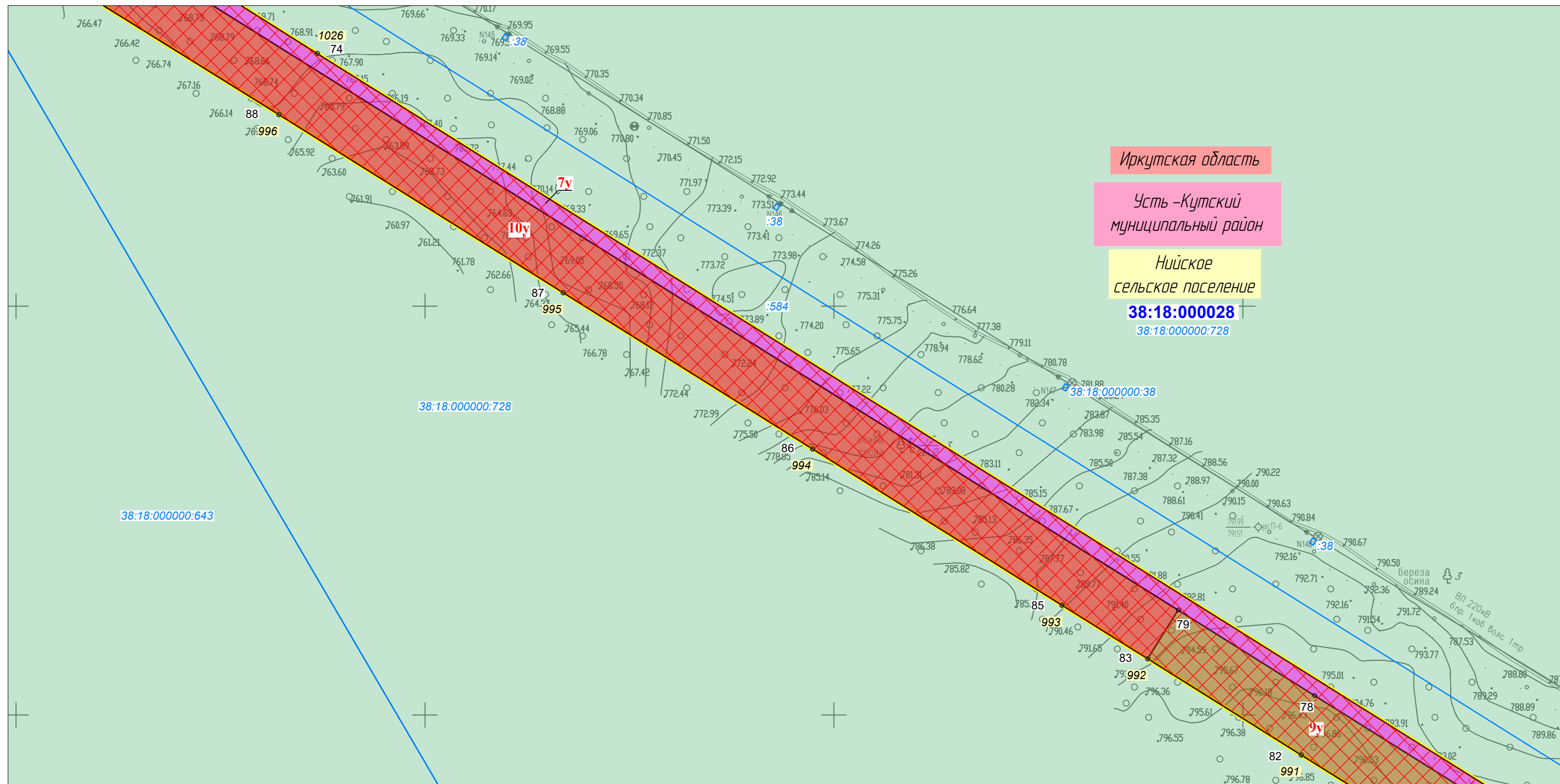
Линия совмещения с Листом 247

Иркутская область, Казачинско-Ленский район, Киренский район, Усть-Кутский район					
Документация по планировке территории для размещения объектов энергетики федерального значения «ВЛ 500 кВ Нижнеангарская - Усть-Кут №2»					
Изм.	Кол.уч.	Лист	№ док.	Подп.	Дата
Разработчик	Мароховский А.А.			<i>Мароховский</i>	08.22
Разработчик	Тимергалиева А.И.			<i>Тимергалиева</i>	08.22
Разработчик	Журавлева А.В.			<i>Журавлева</i>	08.22
Н. контр.	Алешина А.М.			<i>Алешина</i>	08.22
Нач. отд.	Гнетова Н.Ю.			<i>Гнетова</i>	08.22
Основная часть проекта межевания территории. Графическая часть.					
Чертеж межевания территории. М 1:5000					
Стадия	Лист	Листов			
ПМТ- 6	248	318			
ООО НПО "Инжгеопроект"		109052, г. Москва, Рязанский проспект, д.2 стр.49			
ИНЖГЕОПРОЕКТ					

Чертеж межевания территории



Линия совмещения с Листом 250



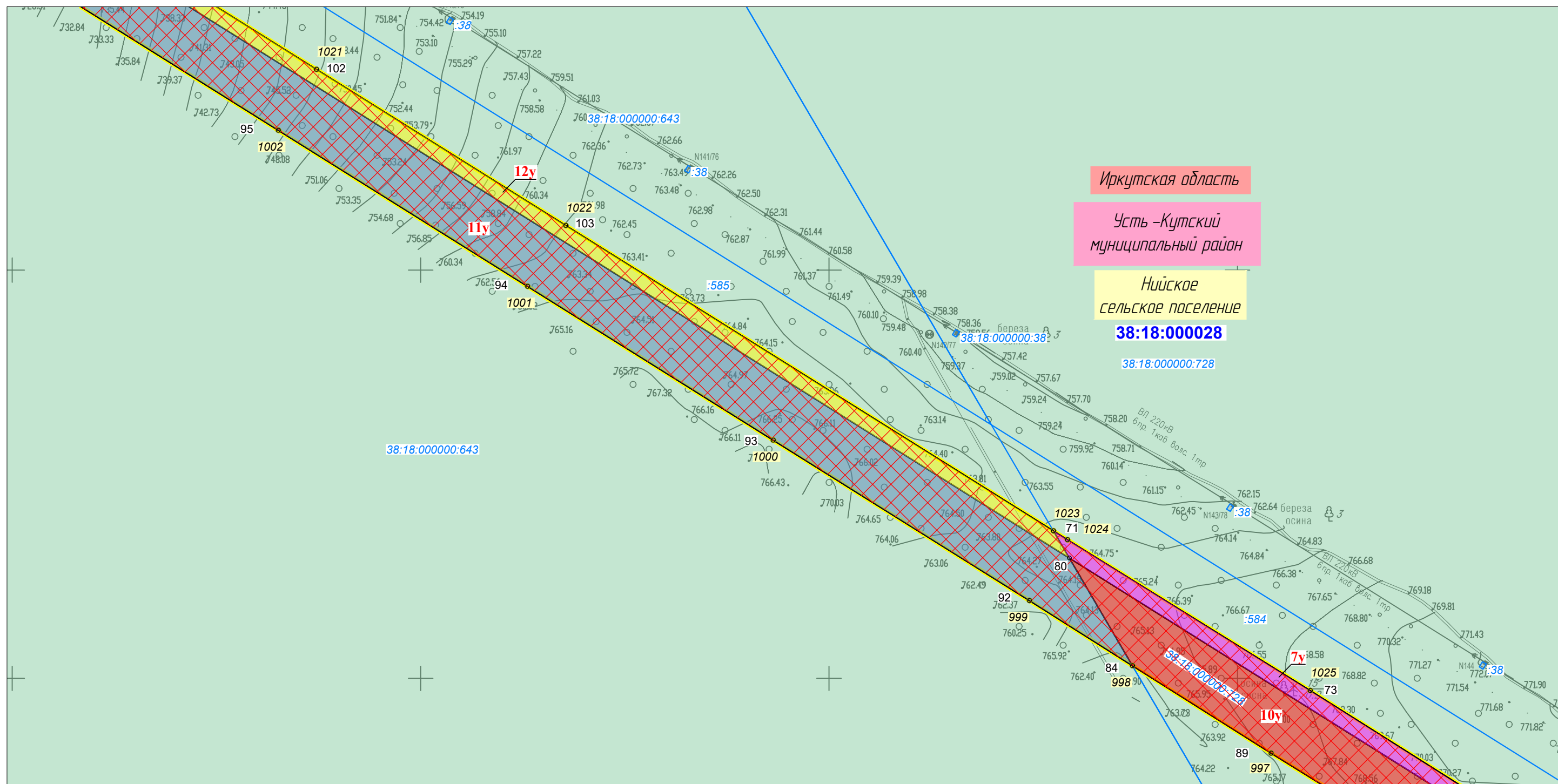
Линия совмещения с Листом 248

						Иркутская область, Казачинско-Ленский район, Киренский район, Усть-Кутский район			
						Документация по планировке территории для размещения объектов энергетики федерального значения «ВЛ 500 кВ Нижнеангарская - Усть-Кут №2»			
Изм.	Кол.уч.	Лист	№ док.	Подп.	Дата	Основная часть проекта межевания территории. Графическая часть.	Стадия	Лист	Листов
Разработчик	Мароховский А.А.			<i>Мароховский</i>	08.22		ПМТ- 6	249	318
Разработчик	Тимергалиева А.И.			<i>Тимергалиева</i>	08.22				
Разработчик	Журавлева А.В.			<i>Журавлева</i>	08.22				
Н. контр.	Алешина А.М.			<i>Алешина</i>	08.22				
Нач. отд.	Гнетова Н.Ю.			<i>Гнетова</i>	08.22	Чертеж межевания территории. М 1:5000	 ООО НПО "Инжгеопроект" 109052, г. Москва, Рязанский проспект, д.2 стр.49		

Чертеж межевания территории



Линия совмещения с Листом 251



Иркутская область
 Усть-Кутский муниципальный район
 Нийское сельское поселение
 38:18:000028
 38:18:000000:728

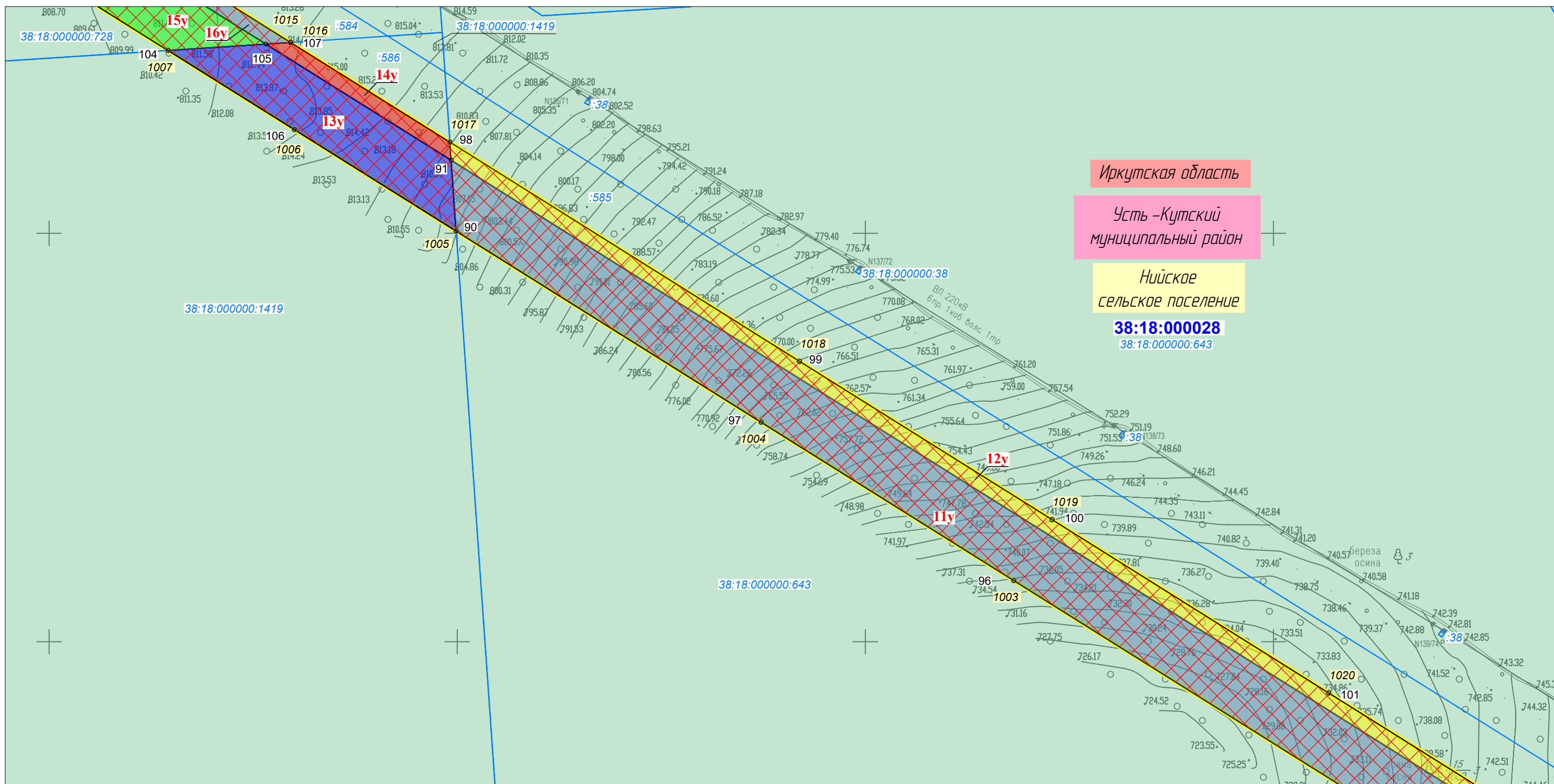
Линия совмещения с Листом 249

						Иркутская область, Казачинско-Ленский район, Киренский район, Усть-Кутский район			
						Документация по планировке территории для размещения объектов энергетики федерального значения «ВЛ 500 кВ Нижнеангарская - Усть-Кут №2»			
Изм.	Кол.уч.	Лист	№ док.	Подп.	Дата	Основная часть проекта межевания территории. Графическая часть.	Стадия	Лист	Листов
Разработчик	Мароховский А.А.			<i>Мароховский</i>	08.22		ПМТ- 6	250	318
Разработчик	Тимергалиева А.И.			<i>Тимергалиева</i>	08.22				
Разработчик	Журавлева А.В.			<i>Журавлева</i>	08.22				
Н. контр.	Алешина А.М.			<i>Алешина</i>	08.22				
Нач. отд.	Гнетова Н.Ю.			<i>Гнетова</i>	08.22	Чертеж межевания территории. М 1:5000	 ООО НПО "Инжгеопроект" 109052, г. Москва, Рязанский проспект, д.2 стр.49		

Чертеж межевания территории



Линия совмещения с Листом 252




Иркутская область

Усть-Кутский
муниципальный район

Нийское
сельское поселение

38:18:000028
38:18:000000:643

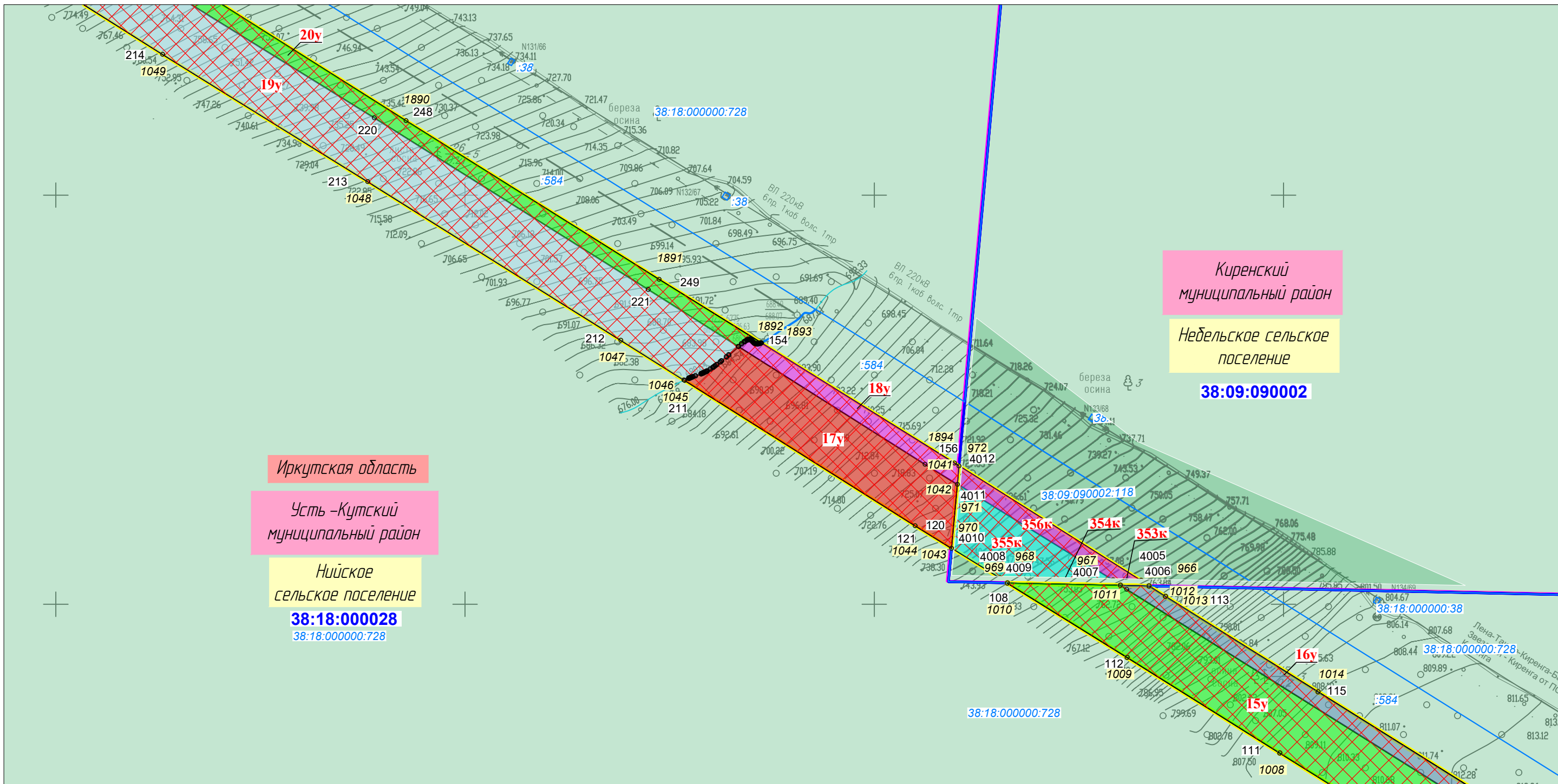
Линия совмещения с Листом 250

						Иркутская область, Казачинско-Ленский район, Киренский район, Усть-Кутский район			
						Документация по планировке территории для размещения объектов энергетики федерального значения «ВЛ 500 кВ Нижнеангарская - Усть-Кут №2»			
Изм.	Кол.уч.	Лист	№ док.	Подп.	Дата	Основная часть проекта межевания территории. Графическая часть.	Стадия	Лист	Листов
Разработчик	Мароховский А.А.			<i>Мароховский</i>	08.22		ПМТ- 6	251	318
Разработчик	Тимергалиева А.И.			<i>Тимергалиева</i>	08.22				
Разработчик	Журавлева А.В.			<i>Журавлева</i>	08.22				
Н. контр.	Алешина А.М.			<i>Алешина</i>	08.22				
Нач. отд.	Гнетова Н.Ю.			<i>Гнетова</i>	08.22	Чертеж межевания территории. М 1:5000	 ООО НПО "Инжгеопроект" 109052, г. Москва, Рязанский проспект, д.2 стр.49		

Чертеж межевания территории



Линия совмещения с Листом 253



Иркутская область
Усть-Кутский муниципальный район
Нийское сельское поселение
38:18:000028
38:18:000000:728

Киренский муниципальный район
Недельское сельское поселение
38:09:090002

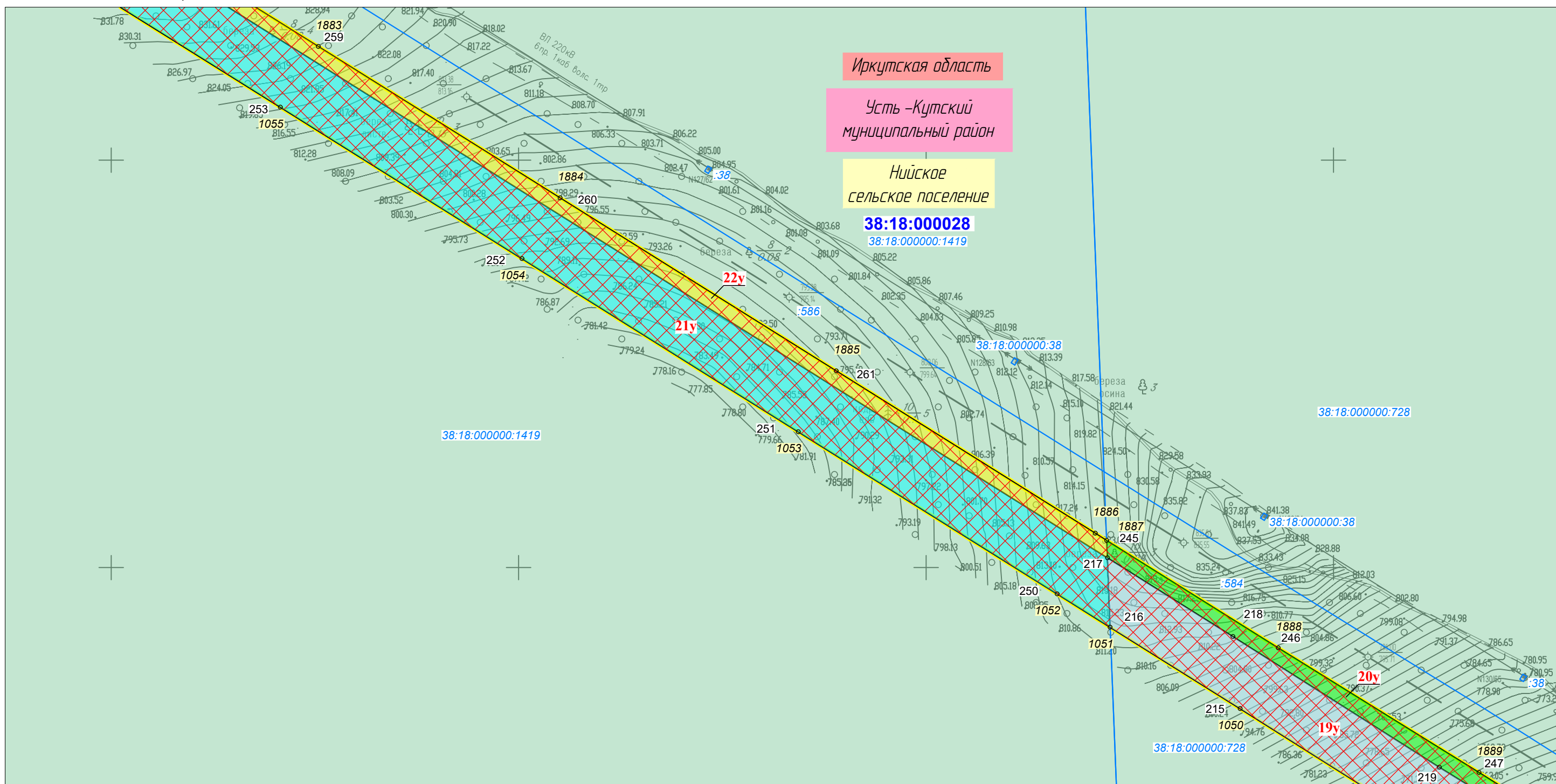
Линия совмещения с Листом 251

Иркутская область, Казачинско-Ленский район, Киренский район, Усть-Кутский район					
Документация по планировке территории для размещения объектов энергетики федерального значения «ВЛ 500 кВ Нижнеангарская - Усть-Кут №2»					
Изм.	Кол.уч.	Лист	№ док.	Подп.	Дата
Разработчик	Мароховский А.А.			<i>Мароховский А.А.</i>	08.22
Разработчик	Тимергалиева А.И.			<i>Тимергалиева А.И.</i>	08.22
Разработчик	Журавлева А.В.			<i>Журавлева А.В.</i>	08.22
Н. контр.	Алешина А.М.			<i>Алешина А.М.</i>	08.22
Нач. отд.	Гнетова Н.Ю.			<i>Гнетова Н.Ю.</i>	08.22
Основная часть проекта межевания территории. Графическая часть.					
Чертеж межевания территории. М 1:5000					
Стадия	Лист	Листов			
ПМТ- 6	252	318			
ООО НПО "Инжгеопроект"		109052, г. Москва, Рязанский проспект, д.2 стр.49			
ИНЖГЕОПРОЕКТ					

Чертеж межевания территории



Линия совмещения с Листом 254



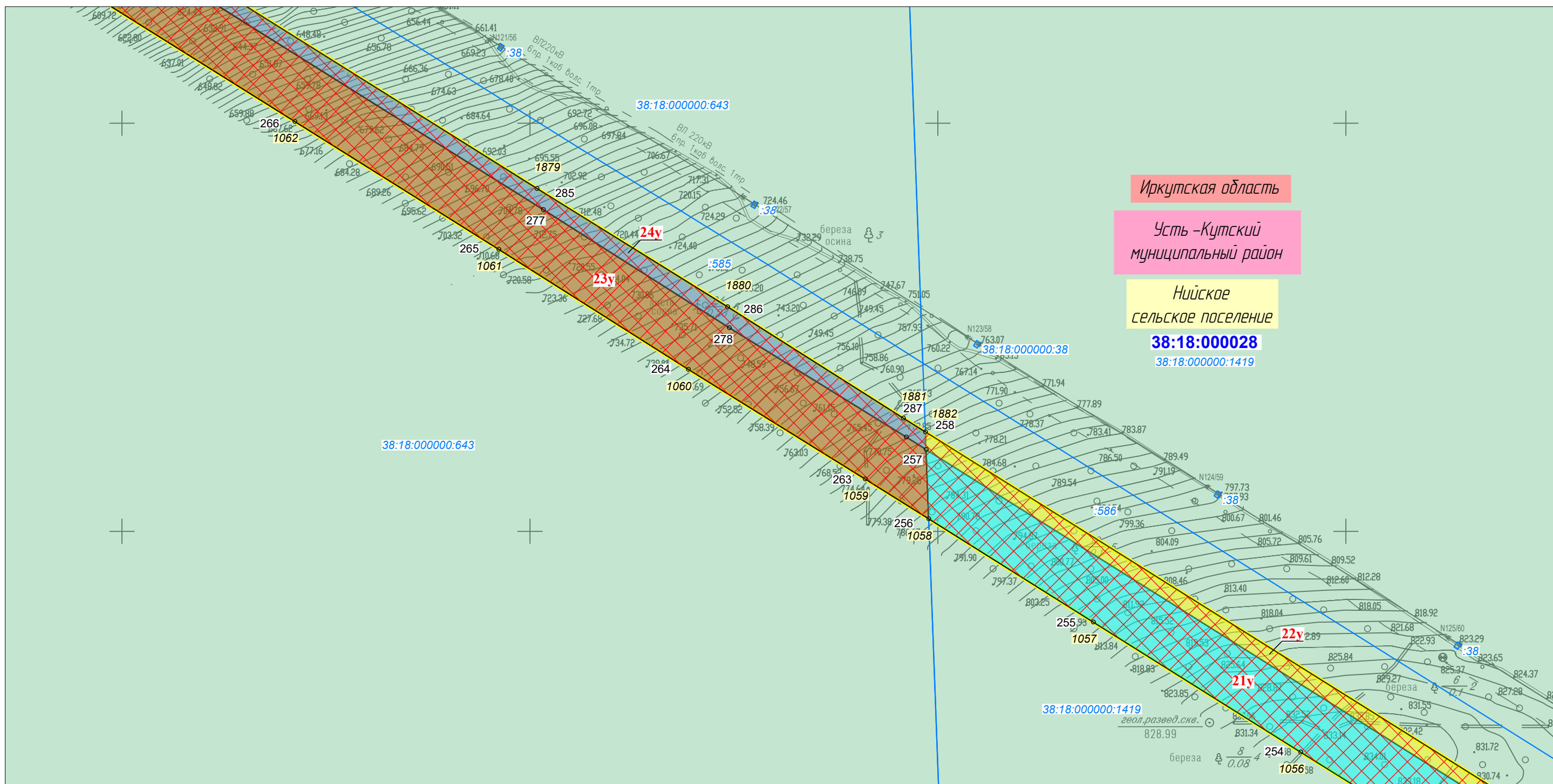
Линия совмещения с Листом 252

Иркутская область, Казачинско-Ленский район, Киренский район, Усть-Кутский район					
Документация по планировке территории для размещения объектов энергетики федерального значения «ВЛ 500 кВ Нижнеангарская - Усть-Кут №2»					
Изм.	Кол.уч.	Лист	№ док.	Подп.	Дата
Разработчик	Мароховский А.А.			<i>Мароховский</i>	08.22
Разработчик	Тимергалиева А.И.			<i>Тимергалиева</i>	08.22
Разработчик	Журавлева А.В.			<i>Журавлева</i>	08.22
Н. контр.	Алешина А.М.			<i>Алешина</i>	08.22
Нач. отд.	Гнетова Н.Ю.			<i>Гнетова</i>	08.22
Основная часть проекта межевания территории. Графическая часть.					
Чертеж межевания территории. М 1:5000					
Стадия	Лист	Листов			
ПМТ- 6	253	318			
ООО НПО "Инжгеопроект"		109052, г. Москва, Рязанский проспект, д.2 стр.49			
ИНЖГЕОПРОЕКТ					

Чертеж межевания территории



Линия совмещения с Листом 255



Иркутская область
Усть-Кутский
муниципальный район
Нийское
сельское поселение
38:18:000028
38:18:000000:1419

Линия совмещения с Листом 253

Иркутская область, Казачинско-Ленский район, Киренский район, Усть-Кутский район					
Документация по планировке территории для размещения объектов энергетики федерального значения «ВЛ 500 кВ Нижнеангарская - Усть-Кут №2»					
Изм.	Кол.уч.	Лист	№ док.	Подп.	Дата
Разработчик	Мароховский А.А.			<i>Мароховский</i>	08.22
Разработчик	Тимергалиева А.И.			<i>Тимергалиева</i>	08.22
Разработчик	Журавлева А.В.			<i>Журавлева</i>	08.22
Н. контр.	Алешина А.М.			<i>Алешина</i>	08.22
Нач. отд.	Гнетова Н.Ю.			<i>Гнетова</i>	08.22
Основная часть проекта межевания территории. Графическая часть.					
Чертеж межевания территории. М 1:5000					
Стадия	Лист	Листов			
ПМТ- 6	254	318			
ООО НПО "Инжгеопроект"		109052, г. Москва, Рязанский проспект, д.2 стр.49			
НПО ИНЖГЕОПРОЕКТ					

Чертеж межевания территории



Линия совмещения с Листом 257



Линия совмещения с Листом 255

						Иркутская область, Казачинско-Ленский район, Киренский район, Усть-Кутский район			
						Документация по планировке территории для размещения объектов энергетики федерального значения «ВЛ 500 кВ Нижнеангарская - Усть-Кут №2»			
Изм.	Кол.уч.	Лист	№ док.	Подп.	Дата	Основная часть проекта межевания территории. Графическая часть.	Стадия	Лист	Листов
Разработчик	Мароховский А.А.			<i>Мароховский</i>	08.22		ПМТ- 6	256	318
Разработчик	Тимергалиева А.И.			<i>Тимергалиева</i>	08.22				
Разработчик	Журавлева А.В.			<i>Журавлева</i>	08.22				
Н. контр.	Алешина А.М.			<i>Алешина</i>	08.22				
Нач. отд.	Гнетова Н.Ю.			<i>Гнетова</i>	08.22	Чертеж межевания территории. М 1:5000	 ООО НПО "Инжгеопроект" 109052, г. Москва, Рязанский проспект, д.2 стр.49		

Чертеж межевания территории



Линия совмещения с Листом 258



Иркутская область
 Усть-Кутский
 муниципальный район
 Нийское
 сельское поселение
38:18:000025
 38:18:000000:1732

Линия совмещения с Листом 256

						Иркутская область, Казачинско-Ленский район, Киренский район, Усть-Кутский район			
						Документация по планировке территории для размещения объектов энергетики федерального значения «ВЛ 500 кВ Нижнеангарская - Усть-Кут №2»			
Изм.	Кол.уч.	Лист	№ док.	Подп.	Дата	Основная часть проекта межевания территории. Графическая часть.	Стадия	Лист	Листов
Разработчик	Мароховский А.А.			<i>Мароховский</i>	08.22		ПМТ- 6	257	318
Разработчик	Тимергалиева А.И.			<i>Тимергалиева</i>	08.22				
Разработчик	Журавлева А.В.			<i>Журавлева</i>	08.22				
Н. контр.	Алешина А.М.			<i>Алешина</i>	08.22				
Нач. отд.	Гнетова Н.Ю.			<i>Гнетова</i>	08.22	Чертеж межевания территории. М 1:5000	 ООО НПО "Инжгеопроект" 109052, г. Москва, Рязанский проспект, д.2 стр.49		

Чертеж межевания территории



Линия совмещения с Листом 259



Линия совмещения с Листом 257

						Иркутская область, Казачинско-Ленский район, Киренский район, Усть-Кутский район			
						Документация по планировке территории для размещения объектов энергетики федерального значения «ВЛ 500 кВ Нижнеангарская - Усть-Кут №2»			
Изм.	Кол.уч.	Лист	№ док.	Подп.	Дата	Основная часть проекта межевания территории. Графическая часть.	Стадия	Лист	Листов
Разработчик	Мароховский А.А.			<i>Мароховский</i>	08.22		ПМТ- 6	258	318
Разработчик	Тимергалиева А.И.			<i>Тимергалиева</i>	08.22				
Разработчик	Журавлева А.В.			<i>Журавлева</i>	08.22				
Н. контр.	Алешина А.М.			<i>Алешина</i>	08.22				
Нач. отд.	Гнетова Н.Ю.			<i>Гнетова</i>	08.22	Чертеж межевания территории. М 1:5000	 ООО НПО "Инжгеопроект" 109052, г. Москва, Рязанский проспект, д.2 стр.49		

Чертеж межевания территории



Линия совмещения с Листом 260



Линия совмещения с Листом 258

						Иркутская область, Казачинско-Ленский район, Киренский район, Усть-Кутский район			
						Документация по планировке территории для размещения объектов энергетики федерального значения «ВЛ 500 кВ Нижнеангарская - Усть-Кут №2»			
Изм.	Кол.уч.	Лист	№ док.	Подп.	Дата	Основная часть проекта межевания территории. Графическая часть.	Стадия	Лист	Листов
Разработчик	Мароховский А.А.			<i>Мароховский</i>	08.22		ПМТ- 6	259	318
Разработчик	Тимергалиева А.И.			<i>Тимергалиева</i>	08.22				
Разработчик	Журавлева А.В.			<i>Журавлева</i>	08.22				
Н. контр.	Алешина А.М.			<i>Алешина</i>	08.22				
Нач. отд.	Гнетова Н.Ю.			<i>Гнетова</i>	08.22	Чертеж межевания территории. М 1:5000	 ООО НПО "Инжгеопроект" 109052, г. Москва, Рязанский проспект, д.2 стр.49		


Чертеж межевания территории



Линия совмещения с Листом 261



Линия совмещения с Листом 259

						Иркутская область, Казачинско-Ленский район, Киренский район, Усть-Кутский район			
						Документация по планировке территории для размещения объектов энергетики федерального значения «ВЛ 500 кВ Нижнеангарская - Усть-Кут №2»			
Изм.	Кол.уч.	Лист	№ док.	Подп.	Дата	Основная часть проекта межевания территории. Графическая часть.	Стадия	Лист	Листов
Разработчик	Мароховский А.А.			<i>Мароховский</i>	08.22		ПМТ- 6	260	318
Разработчик	Тимергалиева А.И.			<i>Тимергалиева</i>	08.22				
Разработчик	Журавлева А.В.			<i>Журавлева</i>	08.22				
Н. контр.	Алешина А.М.			<i>Алешина</i>	08.22	Чертеж межевания территории. М 1:5000	 ООО НПО "Инжгеопроект" 109052, г. Москва, Рязанский проспект, д.2 стр.49		
Нач. отд.	Гнетова Н.Ю.			<i>Гнетова</i>	08.22				

Чертеж межевания территории



Линия совмещения с Листом 262



Иркутская область
 Усть-Кутский
 муниципальный район
 Нийское
 сельское поселение
38:18:000025
 38:18:000000:1720

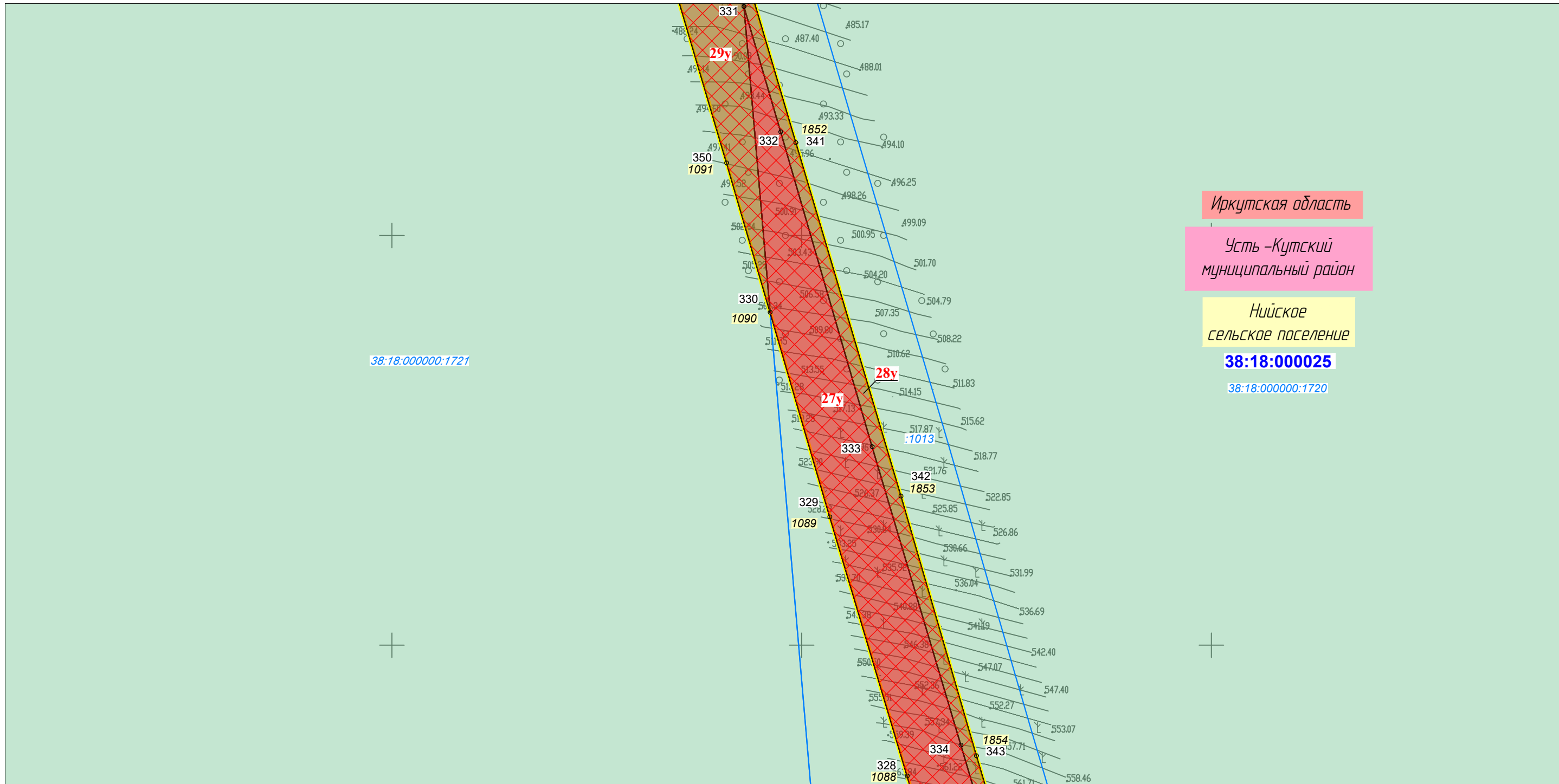
Линия совмещения с Листом 260

						Иркутская область, Казачинско-Ленский район, Киренский район, Усть-Кутский район			
						Документация по планировке территории для размещения объектов энергетики федерального значения «ВЛ 500 кВ Нижнеангарская - Усть-Кут №2»			
Изм.	Кол.уч.	Лист	№ док.	Подп.	Дата	Основная часть проекта межевания территории. Графическая часть.	Стадия	Лист	Листов
Разработчик	Мароховский А.А.			<i>Мароховский</i>	08.22		ПМТ- 6	261	318
Разработчик	Тимергалиева А.И.			<i>Тимергалиева</i>	08.22				
Разработчик	Журавлева А.В.			<i>Журавлева</i>	08.22				
Н. контр.	Алешина А.М.			<i>Алешина</i>	08.22				
Нач. отд.	Гнетова Н.Ю.			<i>Гнетова</i>	08.22	Чертеж межевания территории. М 1:5000		 ООО НПО "Инжгеопроект" 109052, г. Москва, Рязанский проспект, д.2 стр.49	

Чертеж межевания территории




Линия совмещения с Листом 263



Иркутская область
 Усть-Кутский
 муниципальный район
 Нийское
 сельское поселение
 38:18:000025
 38:18:000000:1720

Линия совмещения с Листом 261

						Иркутская область, Казачинско-Ленский район, Киренский район, Усть-Кутский район			
						Документация по планировке территории для размещения объектов энергетики федерального значения «ВЛ 500 кВ Нижнеангарская - Усть-Кут №2»			
Изм.	Кол.уч.	Лист	№ док.	Подп.	Дата	Основная часть проекта межевания территории. Графическая часть.	Стадия	Лист	Листов
Разработчик	Мароховский А.А.			<i>Мароховский</i>	08.22		ПМТ- 6	262	318
Разработчик	Тимергалиева А.И.			<i>Тимергалиева</i>	08.22				
Разработчик	Журавлева А.В.			<i>Журавлева</i>	08.22				
Н. контр.	Алешина А.М.			<i>Алешина</i>	08.22				
Нач. отд.	Гнетова Н.Ю.			<i>Гнетова</i>	08.22	Чертеж межевания территории. М 1:5000	 ООО НПО "Инжгеопроект" 109052, г. Москва, Рязанский проспект, д.2 стр.49		

Чертеж межевания территории



Линия совмещения с Листом 264



Иркутская область
 Усть-Кутский
 муниципальный район
 Нийское
 сельское поселение
 38:18:000025
 38:18:000000:1720

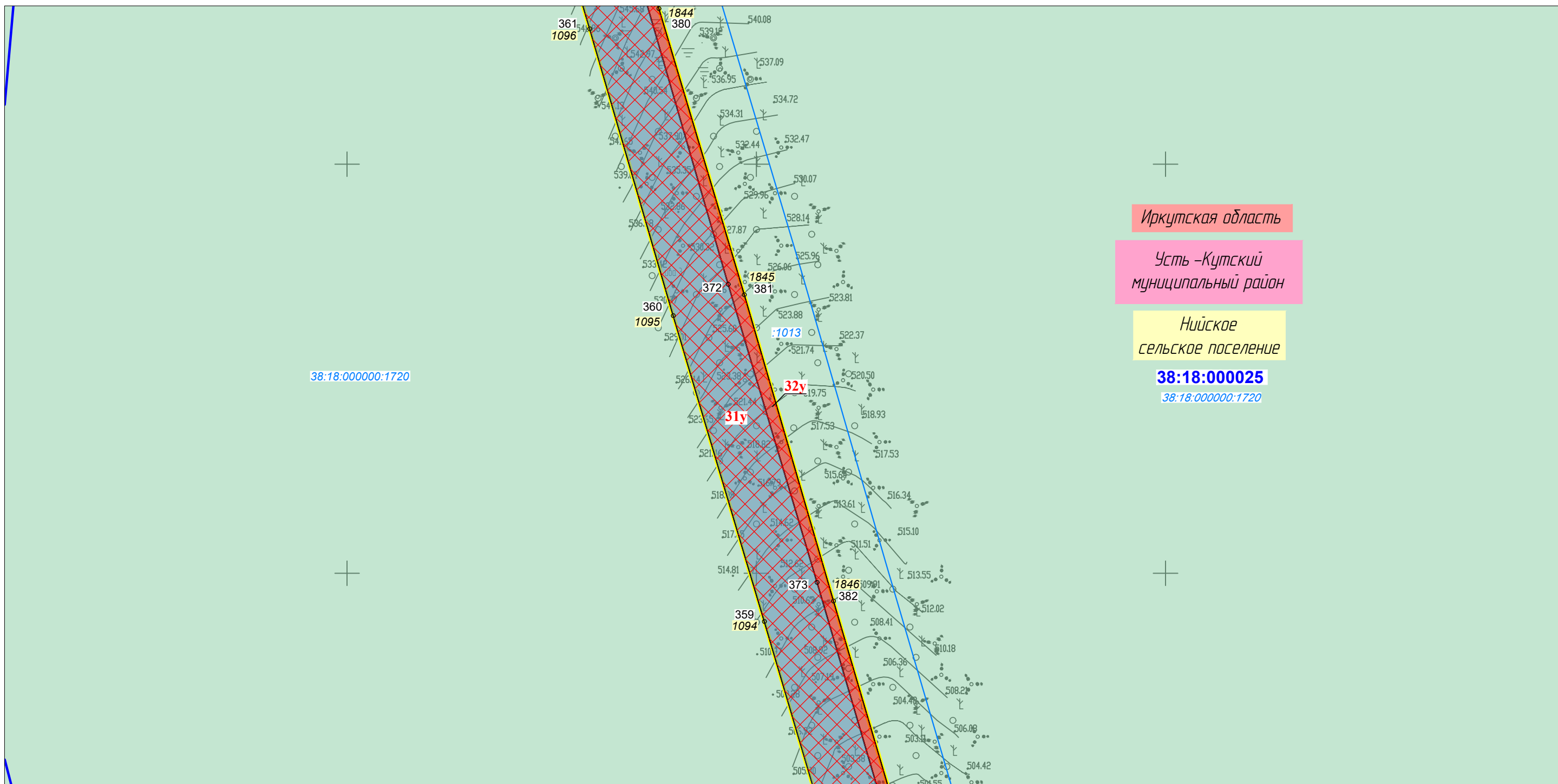
Линия совмещения с Листом 262

						Иркутская область, Казачинско-Ленский район, Киренский район, Усть-Кутский район			
						Документация по планировке территории для размещения объектов энергетики федерального значения «ВЛ 500 кВ Нижнеангарская - Усть-Кут №2»			
Изм.	Кол.уч.	Лист	№ док.	Подп.	Дата	Основная часть проекта межевания территории. Графическая часть.	Стадия	Лист	Листов
Разработчик	Мароховский А.А.			<i>Мароховский</i>	08.22		ПМТ- 6	263	318
Разработчик	Тимергалиева А.И.			<i>Тимергалиева</i>	08.22				
Разработчик	Журавлева А.В.			<i>Журавлева</i>	08.22				
Н. контр.	Алешина А.М.			<i>Алешина</i>	08.22				
Нач. отд.	Гнетова Н.Ю.			<i>Гнетова</i>	08.22	Чертеж межевания территории. М 1:5000		ООО НПО "Инжгеопроект" 109052, г. Москва, Рязанский проспект, д.2 стр.49	

Чертеж межевания территории



Линия совмещения с Листом 265



Иркутская область
 Усть-Кутский муниципальный район
 Нийское сельское поселение
 38:18:000025
 38:18:000000:1720

Линия совмещения с Листом 263

						Иркутская область, Казачинско-Ленский район, Киренский район, Усть-Кутский район			
						Документация по планировке территории для размещения объектов энергетики федерального значения «ВЛ 500 кВ Нижнеангарская - Усть-Кут №2»			
Изм.	Кол.уч.	Лист	№ док.	Подп.	Дата	Основная часть проекта межевания территории. Графическая часть.	Стадия	Лист	Листов
Разработчик	Мароховский А.А.			<i>Мароховский</i>	08.22		ПМТ- 6	264	318
Разработчик	Тимергалиева А.И.			<i>Тимергалиева</i>	08.22				
Разработчик	Журавлева А.В.			<i>Журавлева</i>	08.22				
Н. контр.	Алешина А.М.			<i>Алешина</i>	08.22				
Нач. отд.	Гнетова Н.Ю.			<i>Гнетова</i>	08.22	Чертеж межевания территории. М 1:5000	 ООО НПО "Инжгеопроект" 109052, г. Москва, Рязанский проспект, д.2 стр.49		

Чертеж межевания территории



Линия совмещения с Листом 266



Иркутская область
Усть-Кутский муниципальный район
Нийское сельское поселение
38:18:000025
38:18:000000:1720

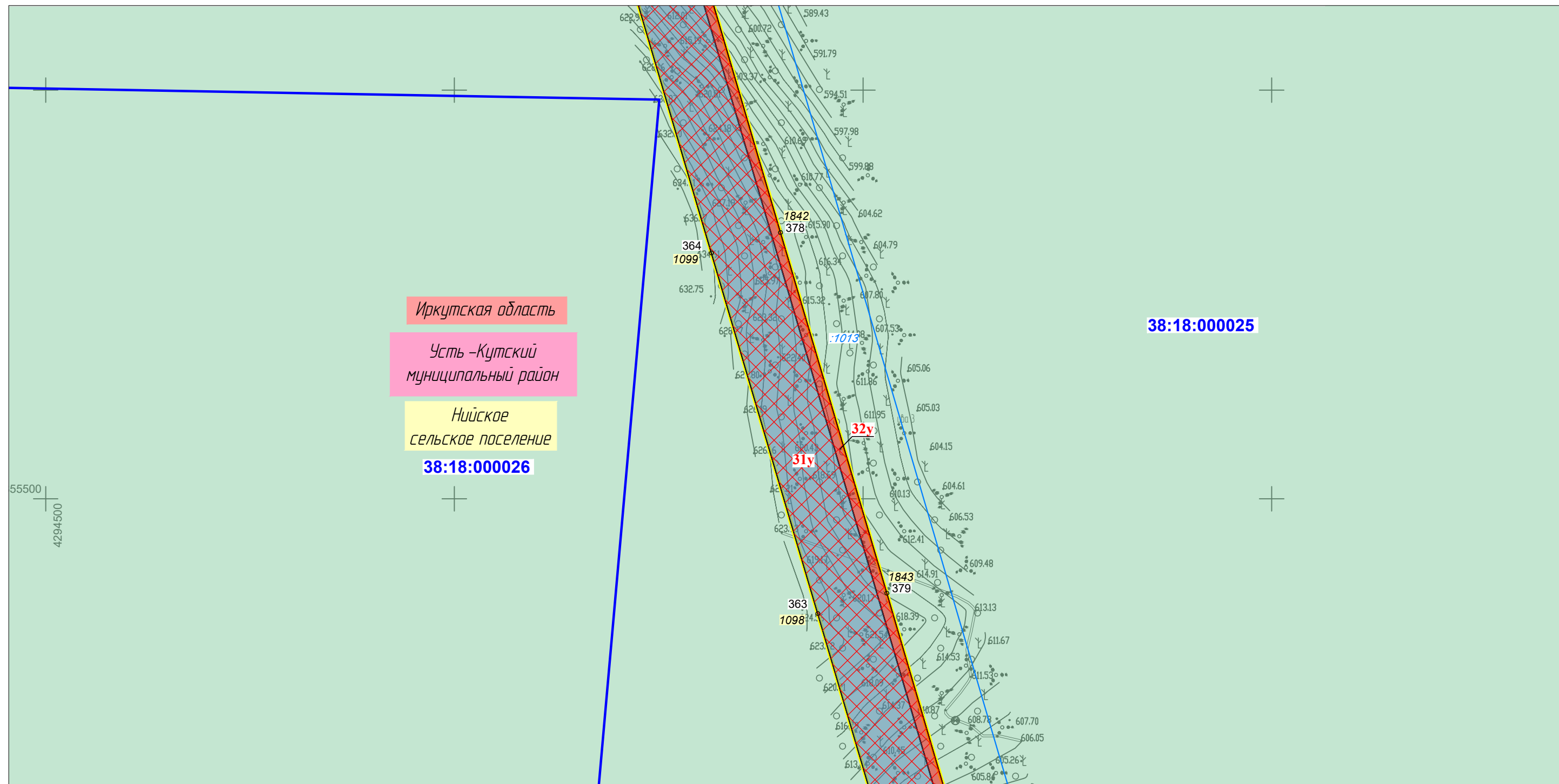
Линия совмещения с Листом 264

						Иркутская область, Казачинско-Ленский район, Киренский район, Усть-Кутский район			
						Документация по планировке территории для размещения объектов энергетики федерального значения «ВЛ 500 кВ Нижнеангарская - Усть-Кут №2»			
Изм.	Кол.уч.	Лист	№ док.	Подп.	Дата	Основная часть проекта межевания территории. Графическая часть.	Стадия	Лист	Листов
Разработчик	Мароховский А.А.			<i>Мароховский</i>	08.22		ПМТ- 6	265	318
Разработчик	Тимергалиева А.И.			<i>Тимергалиева</i>	08.22				
Разработчик	Журавлева А.В.			<i>Журавлева</i>	08.22				
Н. контр.	Алешина А.М.			<i>Алешина</i>	08.22				
Нач. отд.	Гнетова Н.Ю.			<i>Гнетова</i>	08.22	Чертеж межевания территории. М 1:5000	 ООО НПО "Инжгеопроект" 109052, г. Москва, Рязанский проспект, д.2 стр.49		


Чертеж межевания территории



Линия совмещения с Листом 267



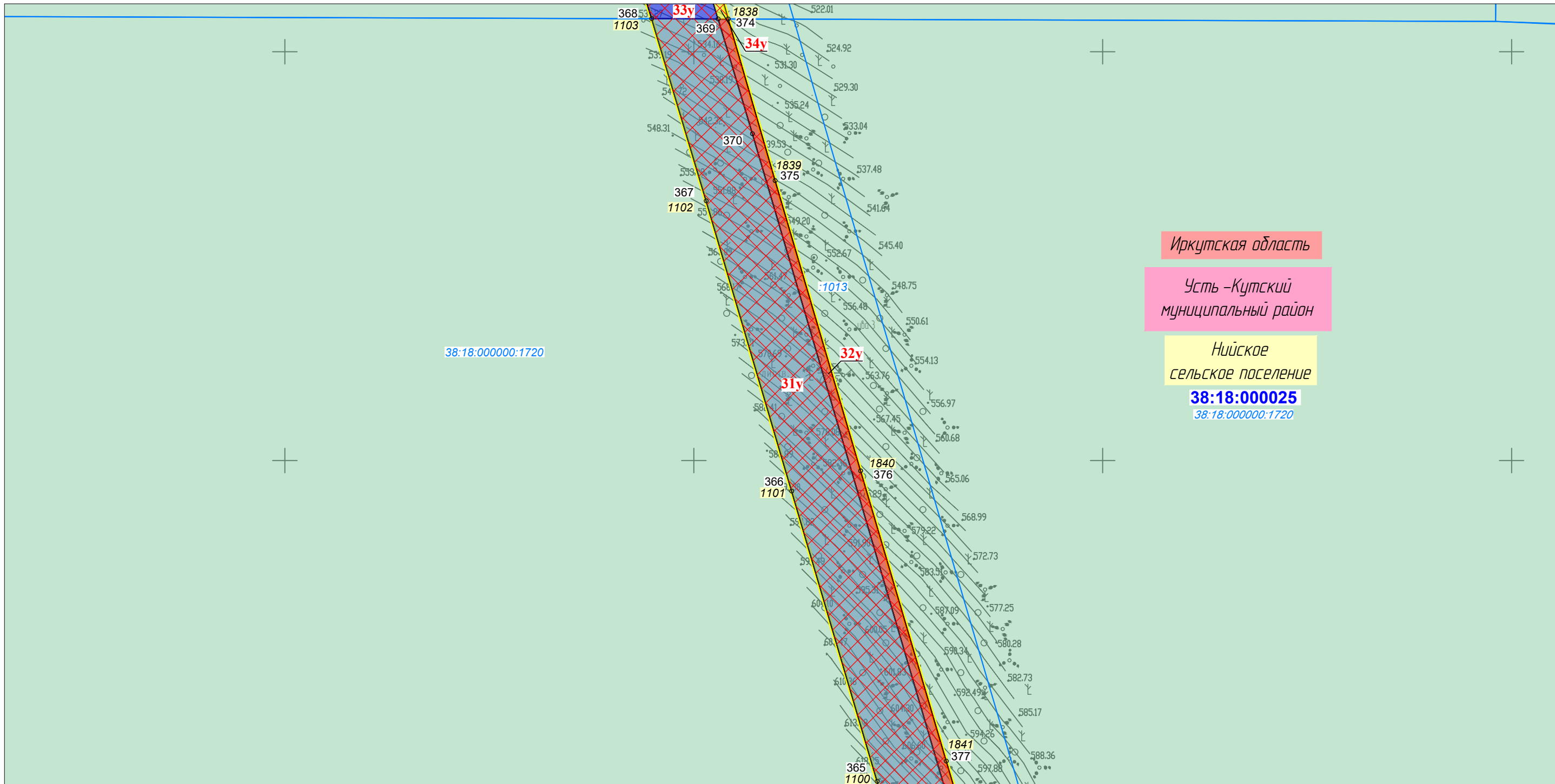
Линия совмещения с Листом 265

						Иркутская область, Казачинско-Ленский район, Киренский район, Усть-Кутский район			
						Документация по планировке территории для размещения объектов энергетики федерального значения «ВЛ 500 кВ Нижнеангарская - Усть-Кут №2»			
Изм.	Кол.уч.	Лист	№ док.	Подп.	Дата	Основная часть проекта межевания территории. Графическая часть.	Стадия	Лист	Листов
Разработчик	Мароховский А.А.			<i>Мароховский</i>	08.22		ПМТ- 6	266	318
Разработчик	Тимергалиева А.И.			<i>Тимергалиева</i>	08.22				
Разработчик	Журавлева А.В.			<i>Журавлева</i>	08.22				
Н. контр.	Алешина А.М.			<i>Алешина</i>	08.22				
Нач. отд.	Гнетова Н.Ю.			<i>Гнетова</i>	08.22	Чертеж межевания территории. М 1:5000	 ООО НПО "Инжгеопроект" 109052, г. Москва, Рязанский проспект, д.2 стр.49		

Чертеж межевания территории



Линия совмещения с Листом 268



Иркутская область
 Усть-Кутский
 муниципальный район
 Нийское
 сельское поселение
38:18:000025
 38:18:000000:1720

Линия совмещения с Листом 266

						Иркутская область, Казачинско-Ленский район, Киренский район, Усть-Кутский район			
						Документация по планировке территории для размещения объектов энергетики федерального значения «ВЛ 500 кВ Нижнеангарская - Усть-Кут №2»			
Изм.	Кол.уч.	Лист	№ док.	Подп.	Дата	Основная часть проекта межевания территории. Графическая часть.	Стадия	Лист	Листов
Разработчик	Мароховский А.А.			<i>Мароховский</i>	08.22		ПМТ- 6	267	318
Разработчик	Тимергалиева А.И.			<i>Тимергалиева</i>	08.22				
Разработчик	Журавлева А.В.			<i>Журавлева</i>	08.22				
Н. контр.	Алешина А.М.			<i>Алешина</i>	08.22				
Нач. отд.	Гнетова Н.Ю.			<i>Гнетова</i>	08.22	Чертеж межевания территории. М 1:5000	 ООО НПО "Инжгеопроект" 109052, г. Москва, Рязанский проспект, д.2 стр.49		

Чертеж межевания территории




Линия совмещения с Листом 269



38:18:000000:726

Иркутская область
 Усть-Кутский муниципальный район
 Нийское сельское поселение
38:18:000025
 38:18:000000:726

Линия совмещения с Листом 267

						Иркутская область, Казачинско-Ленский район, Киренский район, Усть-Кутский район			
						Документация по планировке территории для размещения объектов энергетики федерального значения «ВЛ 500 кВ Нижнеангарская - Усть-Кут №2»			
Изм.	Кол.уч.	Лист	№ док.	Подп.	Дата	Основная часть проекта межевания территории. Графическая часть.	Стадия	Лист	Листов
Разработчик	Мароховский А.А.			<i>Мароховский</i>	08.22		ПМТ- 6	268	318
Разработчик	Тимергалиева А.И.			<i>Тимергалиева</i>	08.22				
Разработчик	Журавлева А.В.			<i>Журавлева</i>	08.22				
Н. контр.	Алешина А.М.			<i>Алешина</i>	08.22				
Нач. отд.	Гнетова Н.Ю.			<i>Гнетова</i>	08.22	Чертеж межевания территории. М 1:5000	 ООО НПО "Инжгеопроект" 109052, г. Москва, Рязанский проспект, д.2 стр.49		

Чертеж межевания территории

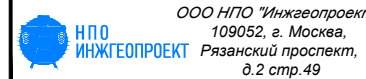


Линия совмещения с Листом 270



Иркутская область
 Усть-Кутский муниципальный район
 Нийское сельское поселение
38:18:000025
 38:18:000000:726

Линия совмещения с Листом 268

						Иркутская область, Казачинско-Ленский район, Киренский район, Усть-Кутский район			
						Документация по планировке территории для размещения объектов энергетики федерального значения «ВЛ 500 кВ Нижнеангарская - Усть-Кут №2»			
Изм.	Кол.уч.	Лист	№ док.	Подп.	Дата	Основная часть проекта межевания территории. Графическая часть.	Стадия	Лист	Листов
Разработчик	Марховский А.А.			<i>Марховский</i>	08.22		ПМТ- 6	269	318
Разработчик	Тимергалиева А.И.			<i>Тимергалиева</i>	08.22				
Разработчик	Журавлева А.В.			<i>Журавлева</i>	08.22				
Н. контр.	Алешина А.М.			<i>Алешина</i>	08.22				
Нач. отд.	Гнетова Н.Ю.			<i>Гнетова</i>	08.22	Чертеж межевания территории. М 1:5000	 ООО НПО "Инжгеопроект" 109052, г. Москва, Рязанский проспект, д.2 стр.49		

Чертеж межевания территории



Линия совмещения с Листом 271



Иркутская область
 Усть-Кутский
 муниципальный район
 Нийское
 сельское поселение
 38:18:000025
 38:18:000000:726

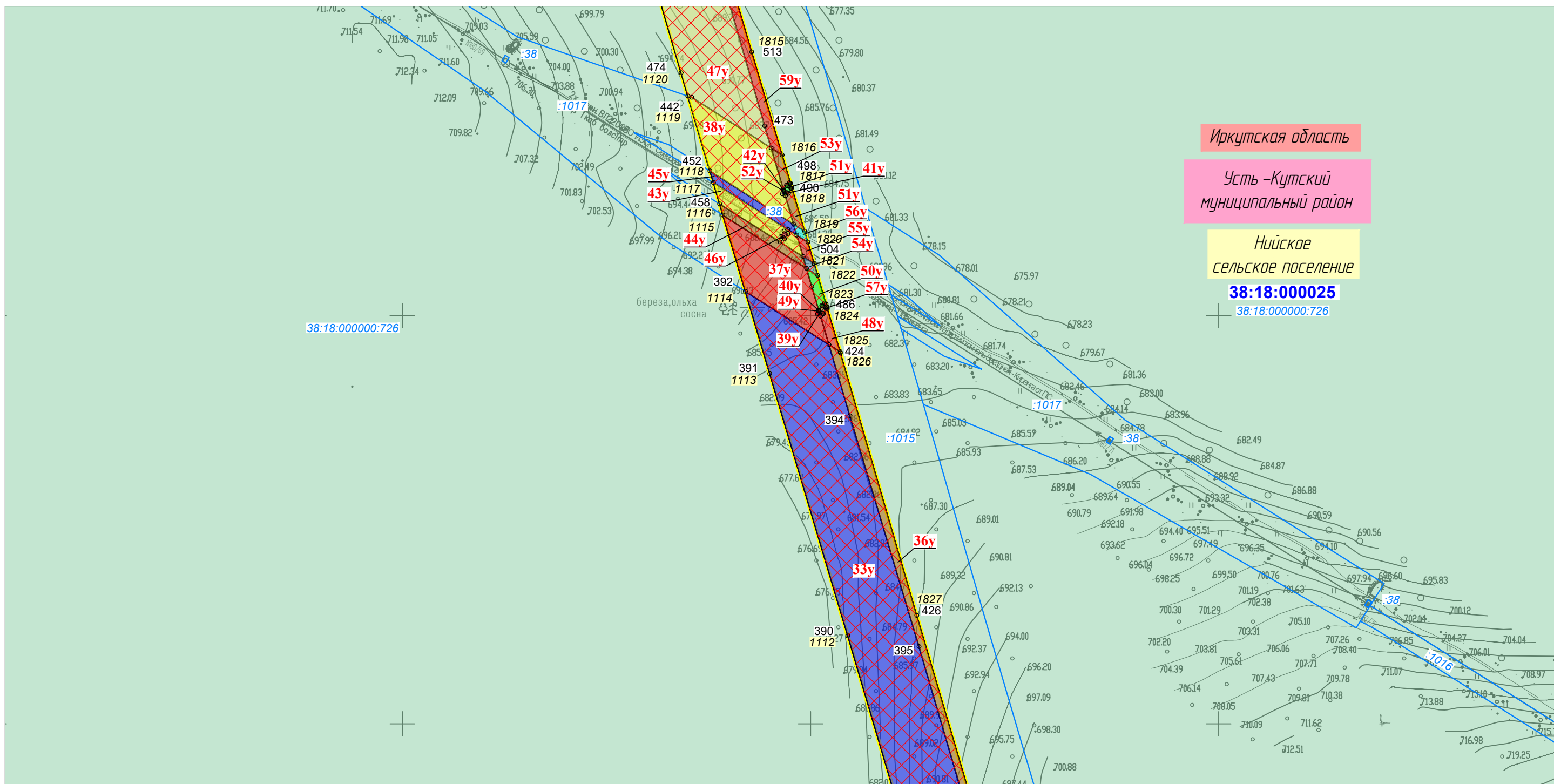
Линия совмещения с Листом 269

						Иркутская область, Казачинско-Ленский район, Киренский район, Усть-Кутский район			
						Документация по планировке территории для размещения объектов энергетики федерального значения «ВЛ 500 кВ Нижнеангарская - Усть-Кут №2»			
Изм.	Кол.уч.	Лист	№ док.	Подп.	Дата	Основная часть проекта межевания территории. Графическая часть.	Стадия	Лист	Листов
Разработчик	Мароховский А.А.			<i>Мароховский</i>	08.22		ПМТ- 6	270	318
Разработчик	Тимергалиева А.И.			<i>Тимергалиева</i>	08.22				
Разработчик	Журавлева А.В.			<i>Журавлева</i>	08.22				
Н. контр.	Алешина А.М.			<i>Алешина</i>	08.22				
Нач. отд.	Гнетова Н.Ю.			<i>Гнетова</i>	08.22	Чертеж межевания территории. М 1:5000	 ООО НПО "Инжгеопроект" 109052, г. Москва, Рязанский проспект, д.2 стр.49		

Чертеж межевания территории



Линия совмещения с Листом 272



Линия совмещения с Листом 270

						Иркутская область, Казачинско-Ленский район, Киренский район, Усть-Кутский район			
						Документация по планировке территории для размещения объектов энергетики федерального значения «ВЛ 500 кВ Нижнеангарская - Усть-Кут №2»			
Изм.	Кол.уч.	Лист	№ док.	Подп.	Дата	Основная часть проекта межевания территории. Графическая часть.	Стадия	Лист	Листов
Разработчик	Мароховский А.А.			<i>Мароховский</i>	08.22		ПМТ- 6	271	318
Разработчик	Тимергалиева А.И.			<i>Тимергалиева</i>	08.22				
Разработчик	Журавлева А.В.			<i>Журавлева</i>	08.22				
Н. контр.	Алешина А.М.			<i>Алешина</i>	08.22				
Нач. отд.	Гнетова Н.Ю.			<i>Гнетова</i>	08.22	Чертеж межевания территории. М 1:5000	 ООО НПО "Инжгеопроект" 109052, г. Москва, Рязанский проспект, д.2 стр.49		

Чертеж межевания территории



Линия совмещения с Листом 273



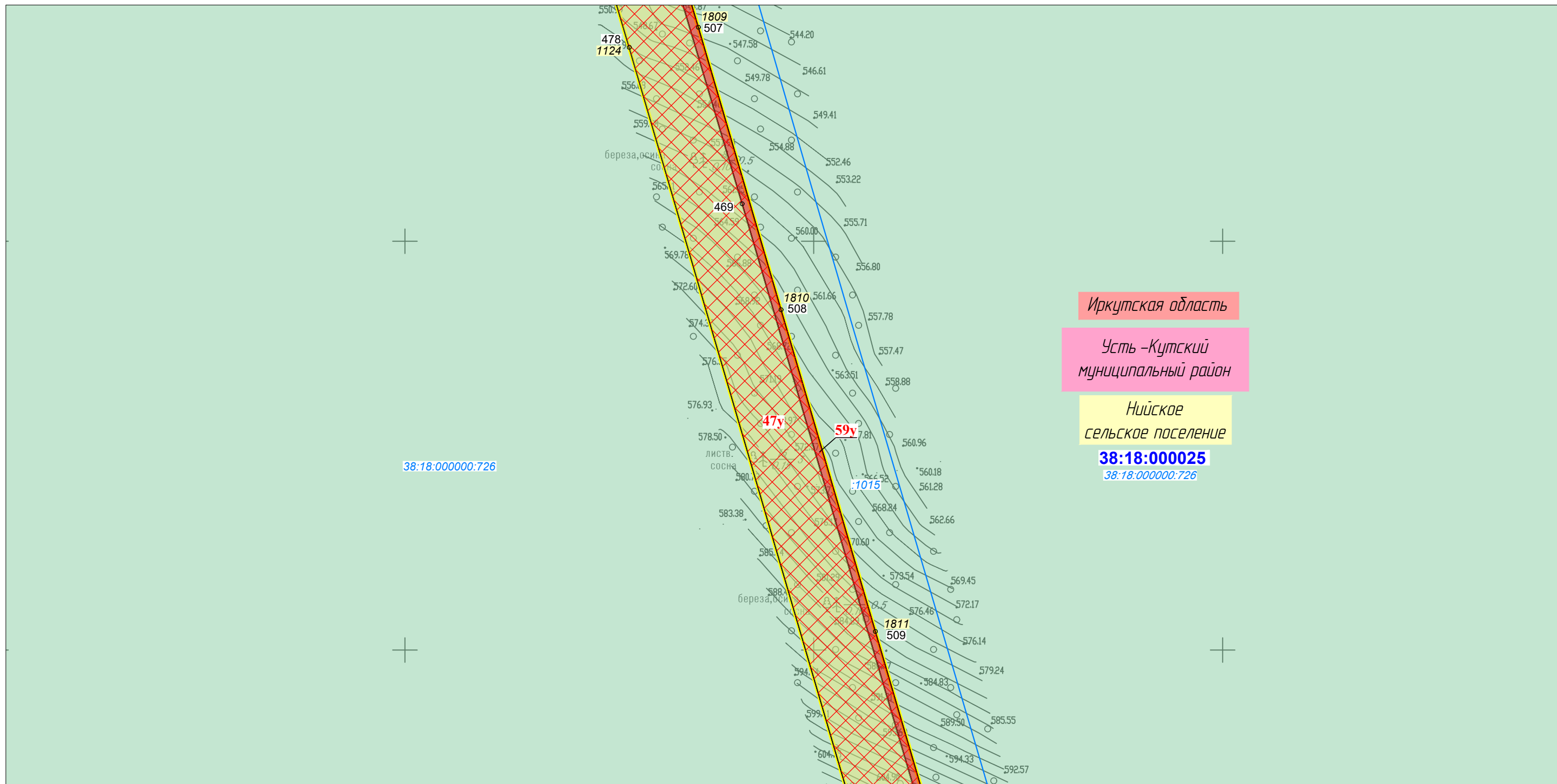
Линия совмещения с Листом 271

						Иркутская область, Казачинско-Ленский район, Киренский район, Усть-Кутский район			
						Документация по планировке территории для размещения объектов энергетики федерального значения «ВЛ 500 кВ Нижнеангарская - Усть-Кут №2»			
Изм.	Кол.уч.	Лист	№ док.	Подп.	Дата	Основная часть проекта межевания территории. Графическая часть.	Стадия	Лист	Листов
Разработчик	Мароховский А.А.			<i>Мароховский</i>	08.22		ПМТ- 6	272	318
Разработчик	Тимергалиева А.И.			<i>Тимергалиева</i>	08.22				
Разработчик	Журавлева А.В.			<i>Журавлева</i>	08.22				
Н. контр.	Алешина А.М.			<i>Алешина</i>	08.22				
Нач. отд.	Гнетова Н.Ю.			<i>Гнетова</i>	08.22	Чертеж межевания территории. М 1:5000	ООО НПО "Инжгеопроект" 109052, г. Москва, Рязанский проспект, д.2 стр.49		

Чертеж межевания территории



Линия совмещения с Листом 274



Линия совмещения с Листом 272

						Иркутская область, Казачинско-Ленский район, Киренский район, Усть-Кутский район			
						Документация по планировке территории для размещения объектов энергетики федерального значения «ВЛ 500 кВ Нижнеангарская - Усть-Кут №2»			
Изм.	Кол.уч.	Лист	№ док.	Подп.	Дата	Основная часть проекта межевания территории. Графическая часть.	Стадия	Лист	Листов
Разработчик	Мароховский А.А.			<i>Мароховский</i>	08.22		ПМТ- 6	273	318
Разработчик	Тимергалиева А.И.			<i>Тимергалиева</i>	08.22				
Разработчик	Журавлева А.В.			<i>Журавлева</i>	08.22				
Н. контр.	Алешина А.М.			<i>Алешина</i>	08.22				
Нач. отд.	Гнетова Н.Ю.			<i>Гнетова</i>	08.22	Чертеж межевания территории. М 1:5000	 ООО НПО "Инжгеопроект" 109052, г. Москва, Рязанский проспект, д.2 стр.49		


Чертеж межевания территории



Линия совмещения с Листом 275



Линия совмещения с Листом 273

						Иркутская область, Казачинско-Ленский район, Киренский район, Усть-Кутский район			
						Документация по планировке территории для размещения объектов энергетики федерального значения «ВЛ 500 кВ Нижнеангарская - Усть-Кут №2»			
Изм.	Кол.уч.	Лист	№ док.	Подп.	Дата	Основная часть проекта межевания территории. Графическая часть.	Стадия	Лист	Листов
Разработчик	Мароховский А.А.			<i>Мароховский</i>	08.22		ПМТ- 6	274	318
Разработчик	Тимергалиева А.И.			<i>Тимергалиева</i>	08.22				
Разработчик	Журавлева А.В.			<i>Журавлева</i>	08.22				
Н. контр.	Алешина А.М.			<i>Алешина</i>	08.22				
Нач. отд.	Гнетова Н.Ю.			<i>Гнетова</i>	08.22	Чертеж межевания территории. М 1:5000	 ООО НПО "Инжгеопроект" 109052, г. Москва, Рязанский проспект, д.2 стр.49		

Чертеж межевания территории



Линия совмещения с Листом 276



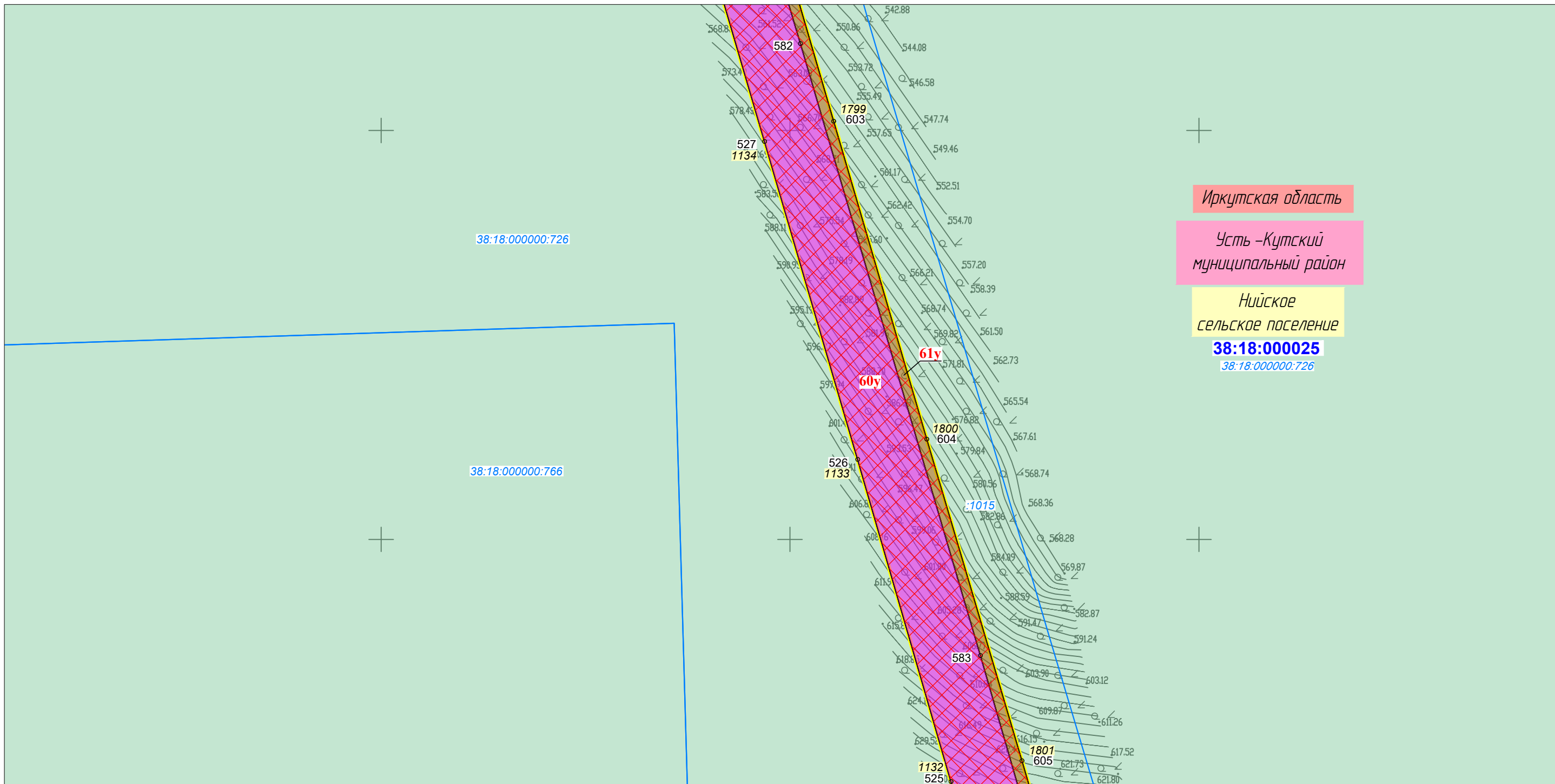
Линия совмещения с Листом 274

						Иркутская область, Казачинско-Ленский район, Киренский район, Усть-Кутский район			
						Документация по планировке территории для размещения объектов энергетики федерального значения «ВЛ 500 кВ Нижнеангарская - Усть-Кут №2»			
Изм.	Кол.уч.	Лист	№ док.	Подп.	Дата	Основная часть проекта межевания территории. Графическая часть.	Стадия	Лист	Листов
Разработчик	Мароховский А.А.			<i>Мароховский</i>	08.22		ПМТ- 6	275	318
Разработчик	Тимергалиева А.И.			<i>Тимергалиева</i>	08.22				
Разработчик	Журавлева А.В.			<i>Журавлева</i>	08.22				
Н. контр.	Алешина А.М.			<i>Алешина</i>	08.22				
Нач. отд.	Гнетова Н.Ю.			<i>Гнетова</i>	08.22	Чертеж межевания территории. М 1:5000	 ООО НПО "Инжгеопроект" 109052, г. Москва, Рязанский проспект, д.2 стр.49		

Чертеж межевания территории



Линия совмещения с Листом 277

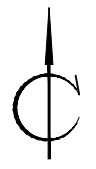


Иркутская область
 Усть-Кутский
 муниципальный район
 Нийское
 сельское поселение
 38:18:000025
 38:18:000000:726

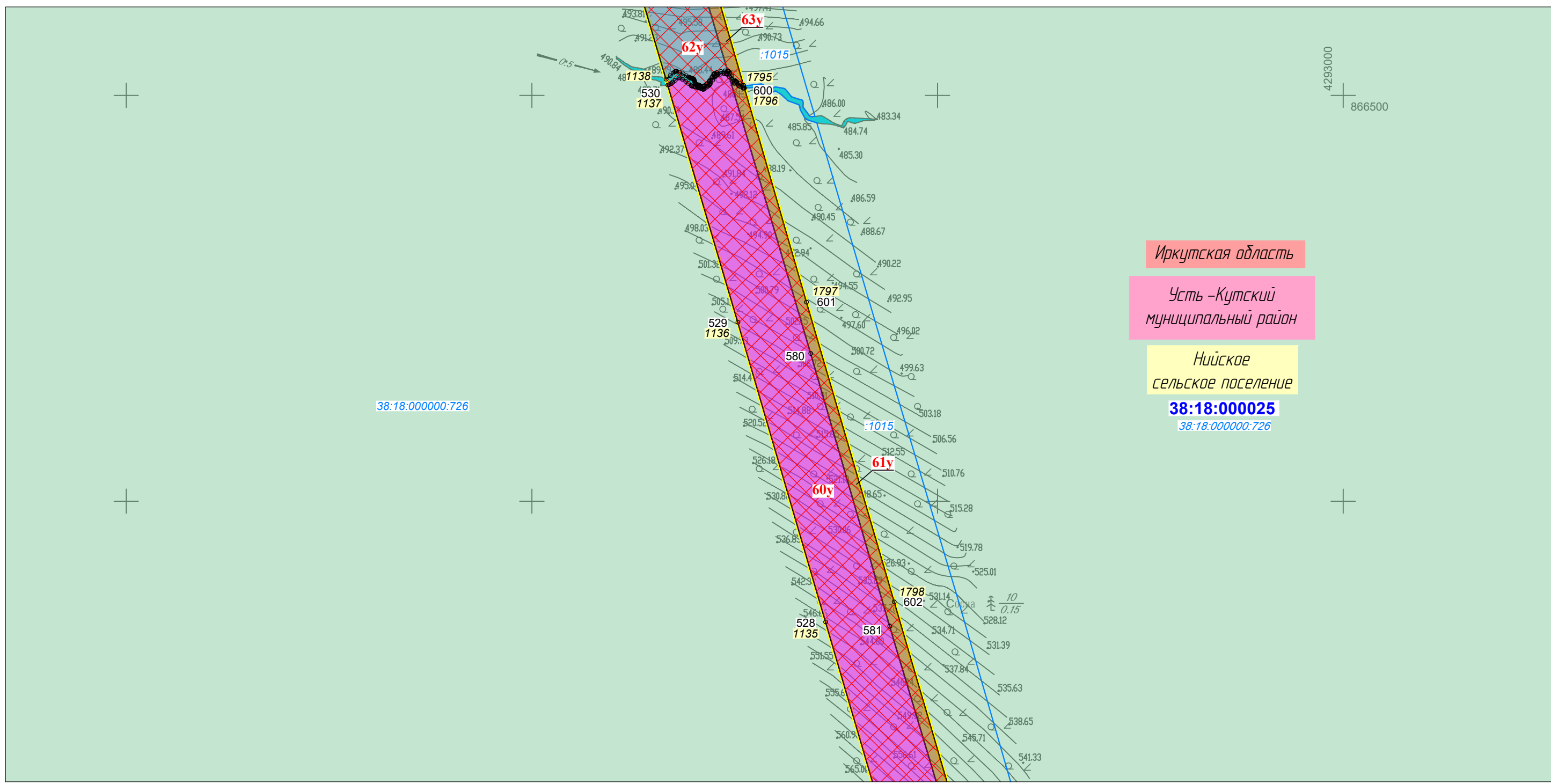
Линия совмещения с Листом 275

						Иркутская область, Казачинско-Ленский район, Киренский район, Усть-Кутский район			
						Документация по планировке территории для размещения объектов энергетики федерального значения «ВЛ 500 кВ Нижнеангарская - Усть-Кут №2»			
Изм.	Кол.уч.	Лист	N док.	Подп.	Дата	Основная часть проекта межевания территории. Графическая часть.	Стадия	Лист	Листов
Разработчик	Мароховский А.А.			<i>Мароховский</i>	08.22		ПМТ- 6	276	318
Разработчик	Тимергалиева А.И.			<i>Тимергалиева</i>	08.22				
Разработчик	Журавлева А.В.			<i>Журавлева</i>	08.22				
Н. контр.	Алешина А.М.			<i>Алешина</i>	08.22				
Нач. отд.	Гнетова Н.Ю.			<i>Гнетова</i>	08.22	Чертеж межевания территории. М 1:5000	 ООО НПО "Инжгеопроект" 109052, г. Москва, Рязанский проспект, д.2 стр.49		

Чертеж межевания территории



Линия совмещения с Листом 278



Иркутская область
 Усть-Кутский
 муниципальный район
 Нийское
 сельское поселение
38:18:000025
 38:18:000000:726

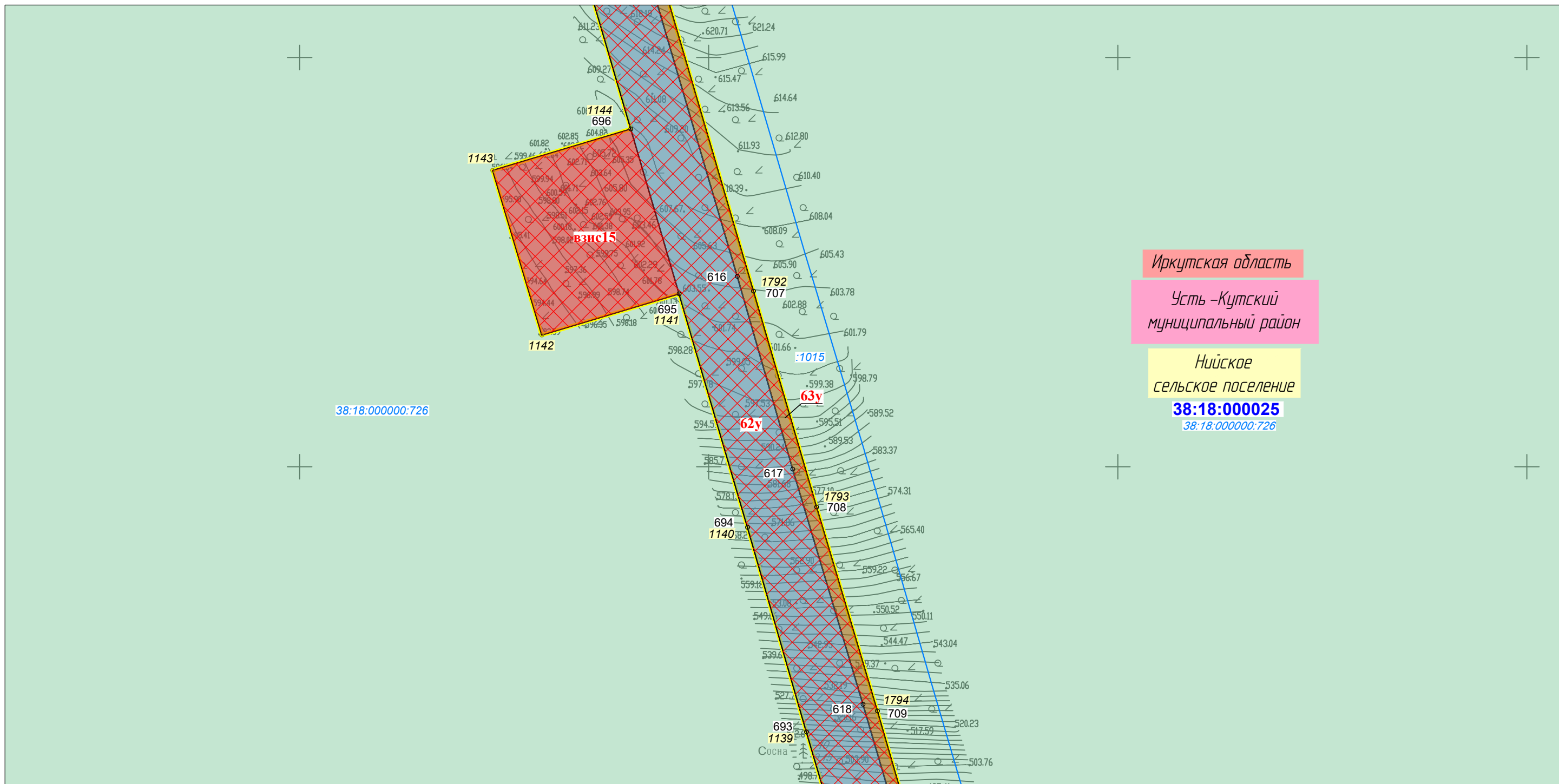
Линия совмещения с Листом 276

						Иркутская область, Казачинско-Ленский район, Киренский район, Усть-Кутский район			
						Документация по планировке территории для размещения объектов энергетики федерального значения «ВЛ 500 кВ Нижнеангарская - Усть-Кут №2»			
Изм.	Кол.уч.	Лист	№ док.	Подп.	Дата	Основная часть проекта межевания территории. Графическая часть.	Стадия	Лист	Листов
Разработчик	Мароховский А.А.			<i>Мароховский</i>	08.22		ПМТ- 6	277	318
Разработчик	Тимергалиева А.И.			<i>Тимергалиева</i>	08.22				
Разработчик	Журавлева А.В.			<i>Журавлева</i>	08.22				
Н. контр.	Алешина А.М.			<i>Алешина</i>	08.22				
Нач. отд.	Гнетова Н.Ю.			<i>Гнетова</i>	08.22	Чертеж межевания территории. М 1:5000	 ООО НПО "Инжгеопроект" 109052, г. Москва, Рязанский проспект, д.2 стр.49		

Чертеж межевания территории




Линия совмещения с Листом 279



Иркутская область
 Усть-Кутский
 муниципальный район
 Нийское
 сельское поселение
 38:18:000025
 38:18:000000:726

Линия совмещения с Листом 277

						Иркутская область, Казачинско-Ленский район, Киренский район, Усть-Кутский район			
						Документация по планировке территории для размещения объектов энергетики федерального значения «ВЛ 500 кВ Нижнеангарская - Усть-Кут №2»			
Изм.	Кол.уч.	Лист	№ док.	Подп.	Дата	Основная часть проекта межевания территории. Графическая часть.	Стадия	Лист	Листов
Разработчик	Мароховский А.А.			<i>Мароховский</i>	08.22		ПМТ- 6	278	318
Разработчик	Тимергалиева А.И.			<i>Тимергалиева</i>	08.22				
Разработчик	Журавлева А.В.			<i>Журавлева</i>	08.22				
Н. контр.	Алешина А.М.			<i>Алешина</i>	08.22				
Нач. отд.	Гнетова Н.Ю.			<i>Гнетова</i>	08.22	Чертеж межевания территории. М 1:5000	 ООО НПО "Инжгеопроект" 109052, г. Москва, Рязанский проспект, д.2 стр.49		

Чертеж межевания территории



Линия совмещения с Листом 280



Иркутская область
 Усть-Кутский
 муниципальный район
 Нийское
 сельское поселение
 38:18:000025
 38:18:000000:726

Линия совмещения с Листом 278

						Иркутская область, Казачинско-Ленский район, Киренский район, Усть-Кутский район			
						Документация по планировке территории для размещения объектов энергетики федерального значения «ВЛ 500 кВ Нижнеангарская - Усть-Кут №2»			
Изм.	Кол.уч.	Лист	№ док.	Подп.	Дата	Основная часть проекта межевания территории. Графическая часть.	Стадия	Лист	Листов
Разработчик	Мароховский А.А.			<i>Мароховский</i>	08.22		ПМТ- 6	279	318
Разработчик	Тимергалиева А.И.			<i>Тимергалиева</i>	08.22				
Разработчик	Журавлева А.В.			<i>Журавлева</i>	08.22				
Н. контр.	Алешина А.М.			<i>Алешина</i>	08.22				
Нач. отд.	Гнетова Н.Ю.			<i>Гнетова</i>	08.22	Чертеж межевания территории. М 1:5000	 ООО НПО "Инжгеопроект" 109052, г. Москва, Рязанский проспект, д.2 стр.49		

Чертеж межевания территории




Линия совмещения с Листом 281



Иркутская область
 Усть-Кутский
 муниципальный район
 Нийское
 сельское поселение
38:18:000025
 38:18:000000:766

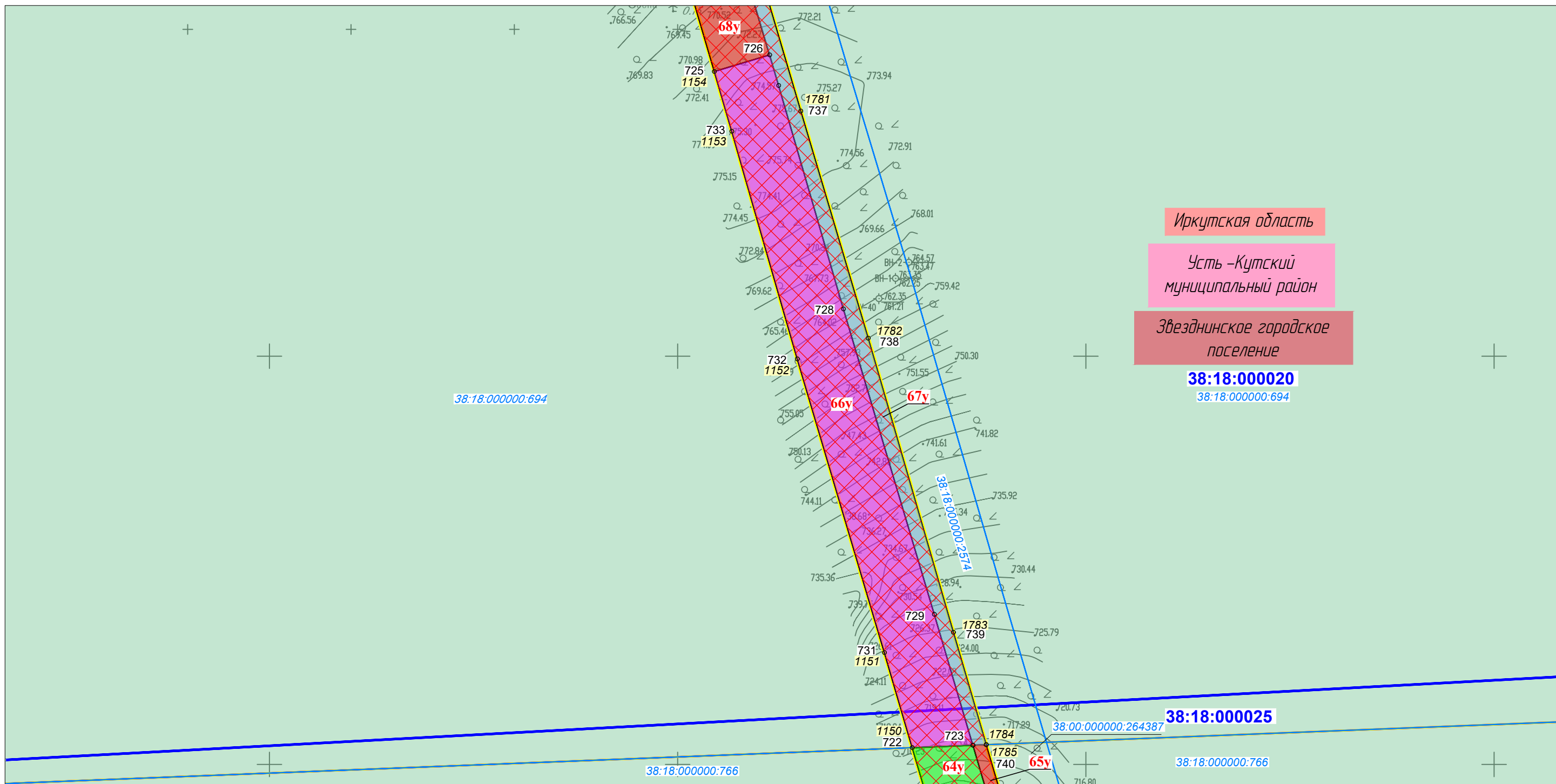
Линия совмещения с Листом 279

						Иркутская область, Казачинско-Ленский район, Киренский район, Усть-Кутский район			
						Документация по планировке территории для размещения объектов энергетики федерального значения «ВЛ 500 кВ Нижнеангарская - Усть-Кут №2»			
Изм.	Кол.уч.	Лист	№ док.	Подп.	Дата	Основная часть проекта межевания территории. Графическая часть.	Стадия	Лист	Листов
Разработчик	Мароховский А.А.			<i>Мароховский</i>	08.22		ПМТ- 6	280	318
Разработчик	Тимергалиева А.И.			<i>Тимергалиева</i>	08.22				
Разработчик	Журавлева А.В.			<i>Журавлева</i>	08.22				
Н. контр.	Алешина А.М.			<i>Алешина</i>	08.22				
Нач. отд.	Гнетова Н.Ю.			<i>Гнетова</i>	08.22	Чертеж межевания территории. М 1:5000	 ООО НПО "Инжгеопроект" 109052, г. Москва, Рязанский проспект, д.2 стр.49		

Чертеж межевания территории



Линия совмещения с Листом 282



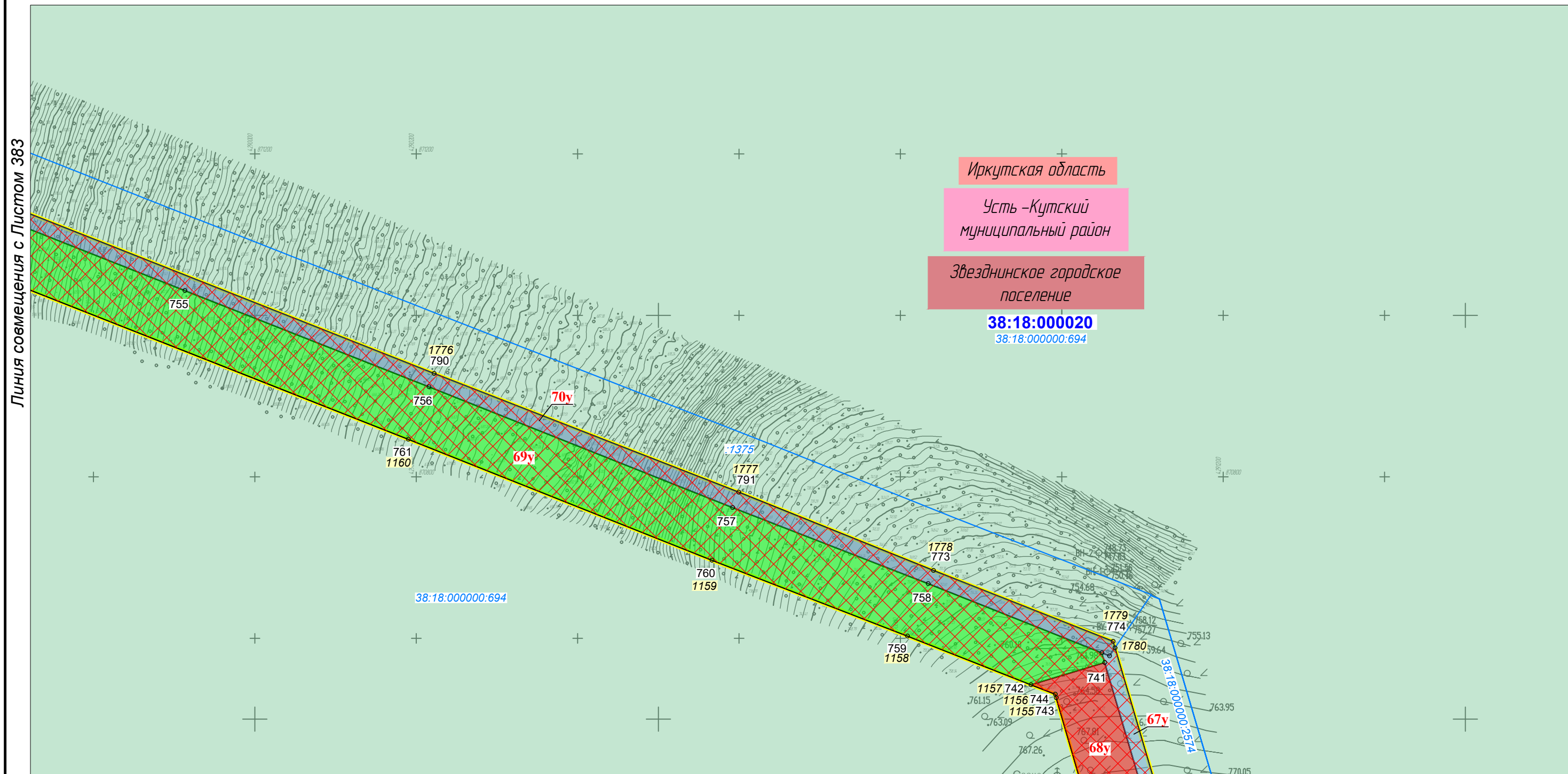
Иркутская область
Усть-Кутский
муниципальный район
Звезднинское городское
поселение

38:18:000020
38:18:000000:694

Линия совмещения с Листом 280

						Иркутская область, Казачинско-Ленский район, Киренский район, Усть-Кутский район			
						Документация по планировке территории для размещения объектов энергетики федерального значения «ВЛ 500 кВ Нижнеангарская - Усть-Кут №2»			
Изм.	Кол.уч.	Лист	№ док.	Подп.	Дата	Основная часть проекта межевания территории. Графическая часть.	Стадия	Лист	Листов
Разработчик	Мароховский А.А.			<i>Мароховский</i>	08.22		ПМТ- 6	281	318
Разработчик	Тимергалиева А.И.			<i>Тимергалиева</i>	08.22				
Разработчик	Журавлева А.В.			<i>Журавлева</i>	08.22				
Н. контр.	Алешина А.М.			<i>Алешина</i>	08.22				
Нач. отд.	Гнетова Н.Ю.			<i>Гнетова</i>	08.22	Чертеж межевания территории. М 1:5000	 ООО НПО "Инжгеопроект" 109052, г. Москва, Рязанский проспект, д.2 стр.49		

Чертеж межевания территории



Линия совмещения с Листом 383

Иркутская область

Усть-Кутский
муниципальный район

Звезднинское городское
поселение

38:18:000020
38:18:000000:694

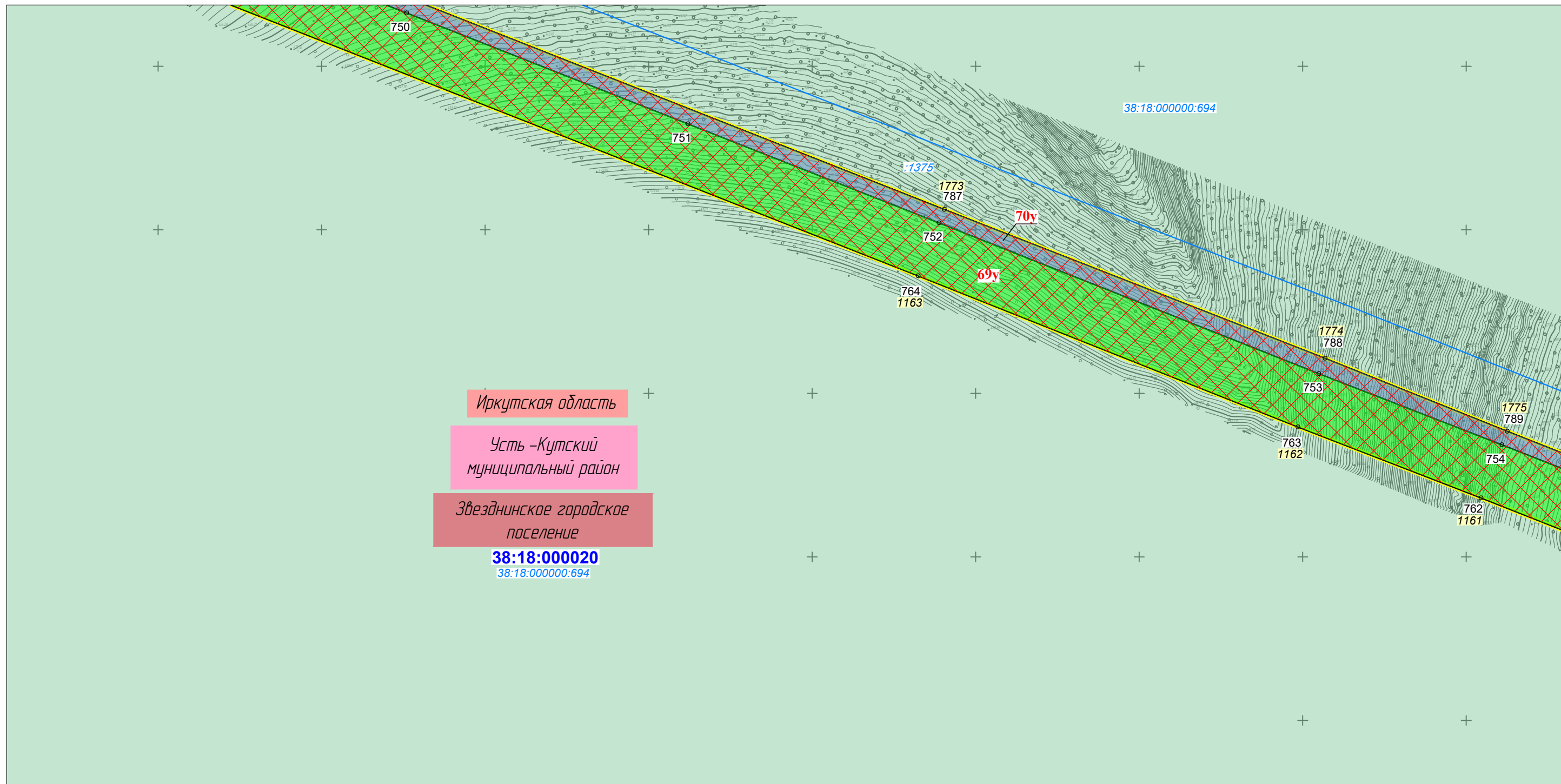
Линия совмещения с Листом 281

						Иркутская область, Казачинско-Ленский район, Киренский район, Усть-Кутский район			
						Документация по планировке территории для размещения объектов энергетики федерального значения «ВЛ 500 кВ Нижнеангарская - Усть-Кут №2»			
Изм.	Кол.уч.	Лист	№ док.	Подп.	Дата	Основная часть проекта межевания территории. Графическая часть.	Стадия	Лист	Листов
Разработчик	Мароховский А.А.			<i>Мароховский</i>	08.22		ПМТ- 6	282	318
Разработчик	Тимергалиева А.И.			<i>Тимергалиева</i>	08.22				
Разработчик	Журавлева А.В.			<i>Журавлева</i>	08.22				
Н. контр.	Алешина А.М.			<i>Алешина</i>	08.22				
Нач. отд.	Гнетова Н.Ю.			<i>Гнетова</i>	08.22	Чертеж межевания территории. М 1:5000	 ООО НПО "Инжгеопроект" 109052, г. Москва, Рязанский проспект, д.2 стр.49		

Чертеж межевания территории



Линия совмещения с Листом 284



Иркутская область
 Усть-Кутский
 муниципальный район
 Звезднинское городское
 поселение

38:18:000020
 38:18:000000:694

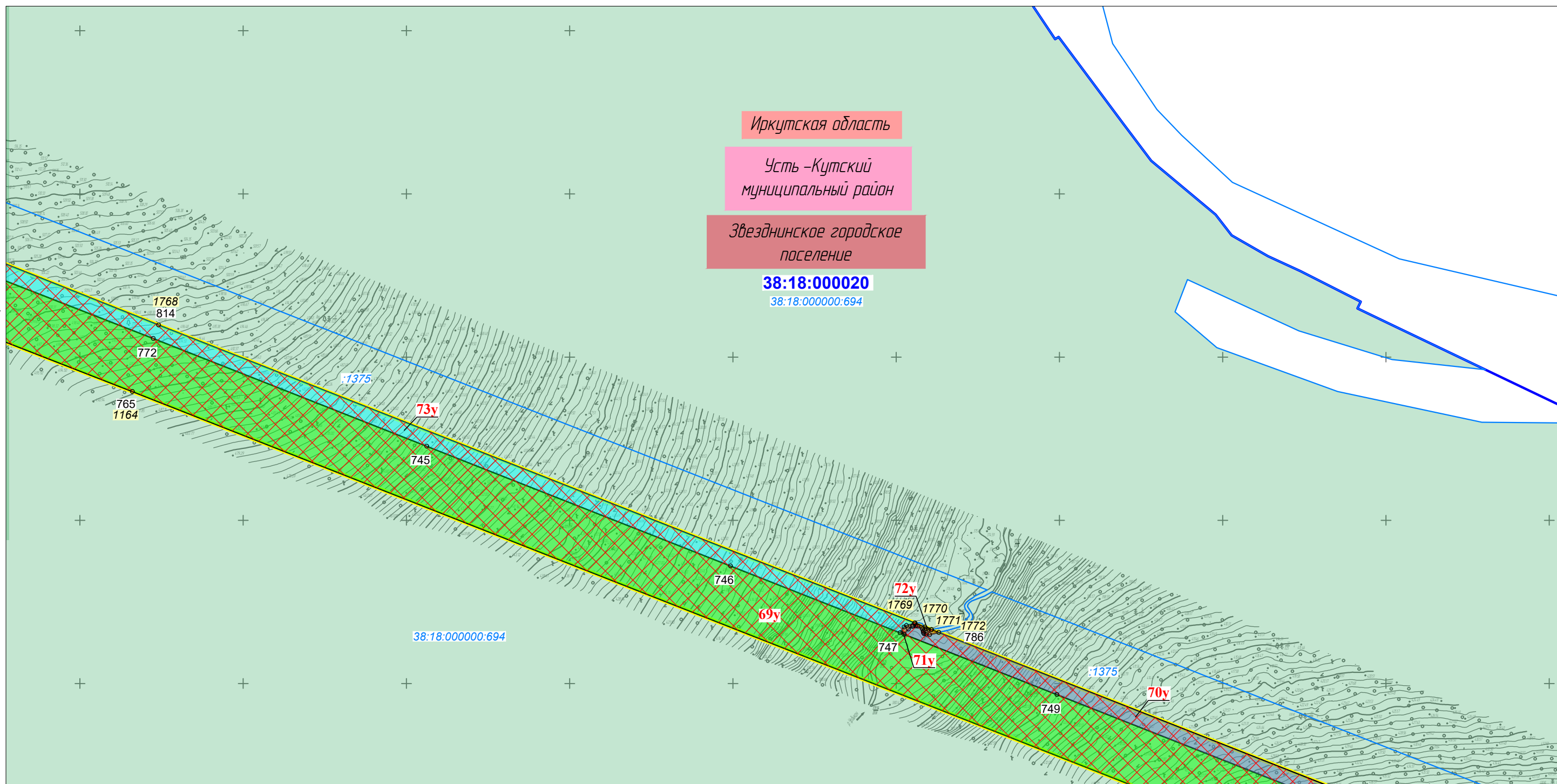
Линия совмещения с Листом 282

						Иркутская область, Казачинско-Ленский район, Киренский район, Усть-Кутский район			
						Документация по планировке территории для размещения объектов энергетики федерального значения «ВЛ 500 кВ Нижнеангарская - Усть-Кут №2»			
Изм.	Кол.уч.	Лист	№ док.	Подп.	Дата	Основная часть проекта межевания территории. Графическая часть.	Стадия	Лист	Листов
Разработчик	Мароховский А.А.			<i>Мароховский</i>	08.22		ПМТ- 6	283	318
Разработчик	Тимергалиева А.И.			<i>Тимергалиева</i>	08.22				
Разработчик	Журавлева А.В.			<i>Журавлева</i>	08.22				
Н. контр.	Алешина А.М.			<i>Алешина</i>	08.22				
Нач. отд.	Гнетова Н.Ю.			<i>Гнетова</i>	08.22	Чертеж межевания территории. М 1:5000	 ООО НПО "Инжгеопроект" 109052, г. Москва, Рязанский проспект, д.2 стр.49		

Чертеж межевания территории



Линия совмещения с Листом 285



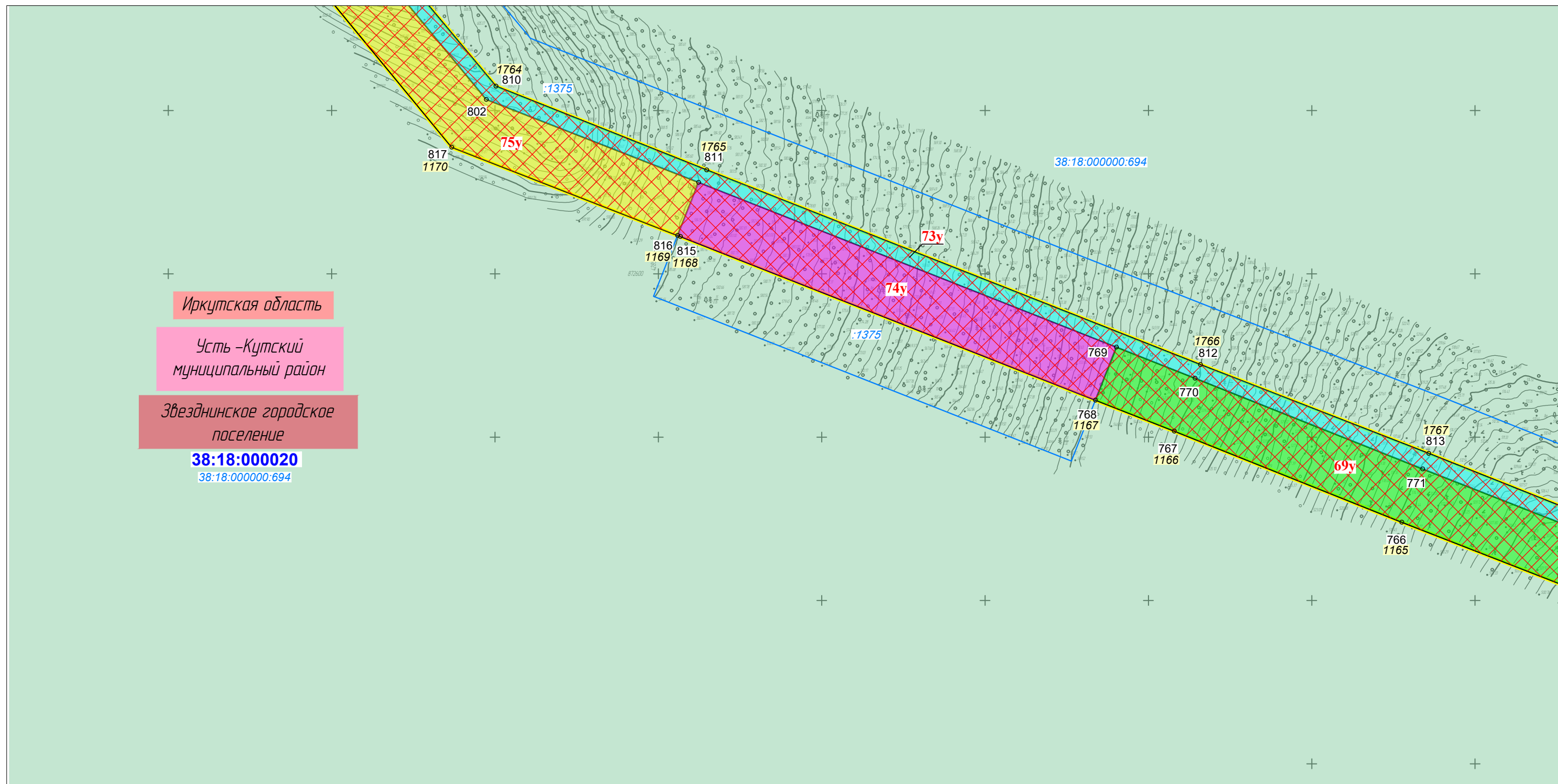
Линия совмещения с Листом 283

						Иркутская область, Казачинско-Ленский район, Киренский район, Усть-Кутский район			
						Документация по планировке территории для размещения объектов энергетики федерального значения «ВЛ 500 кВ Нижнеангарская - Усть-Кут №2»			
Изм.	Кол.уч.	Лист	№ док.	Подп.	Дата	Основная часть проекта межевания территории. Графическая часть.	Стадия	Лист	Листов
Разработчик		Мароховский А.А.		<i>Мароховский</i>	08.22		ПМТ- 6	284	318
Разработчик		Тимергалиева А.И.		<i>Тимергалиева</i>	08.22				
Разработчик		Журавлева А.В.		<i>Журавлева</i>	08.22				
Н. контр.		Алешина А.М.		<i>Алешина</i>	08.22				
Нач. отд.		Гнетова Н.Ю.		<i>Гнетова</i>	08.22	Чертеж межевания территории. М 1:5000	 ООО НПО "Инжгеопроект" 109052, г. Москва, Рязанский проспект, д.2 стр.49		

Чертеж межевания территории



Линия совмещения с Листом 286



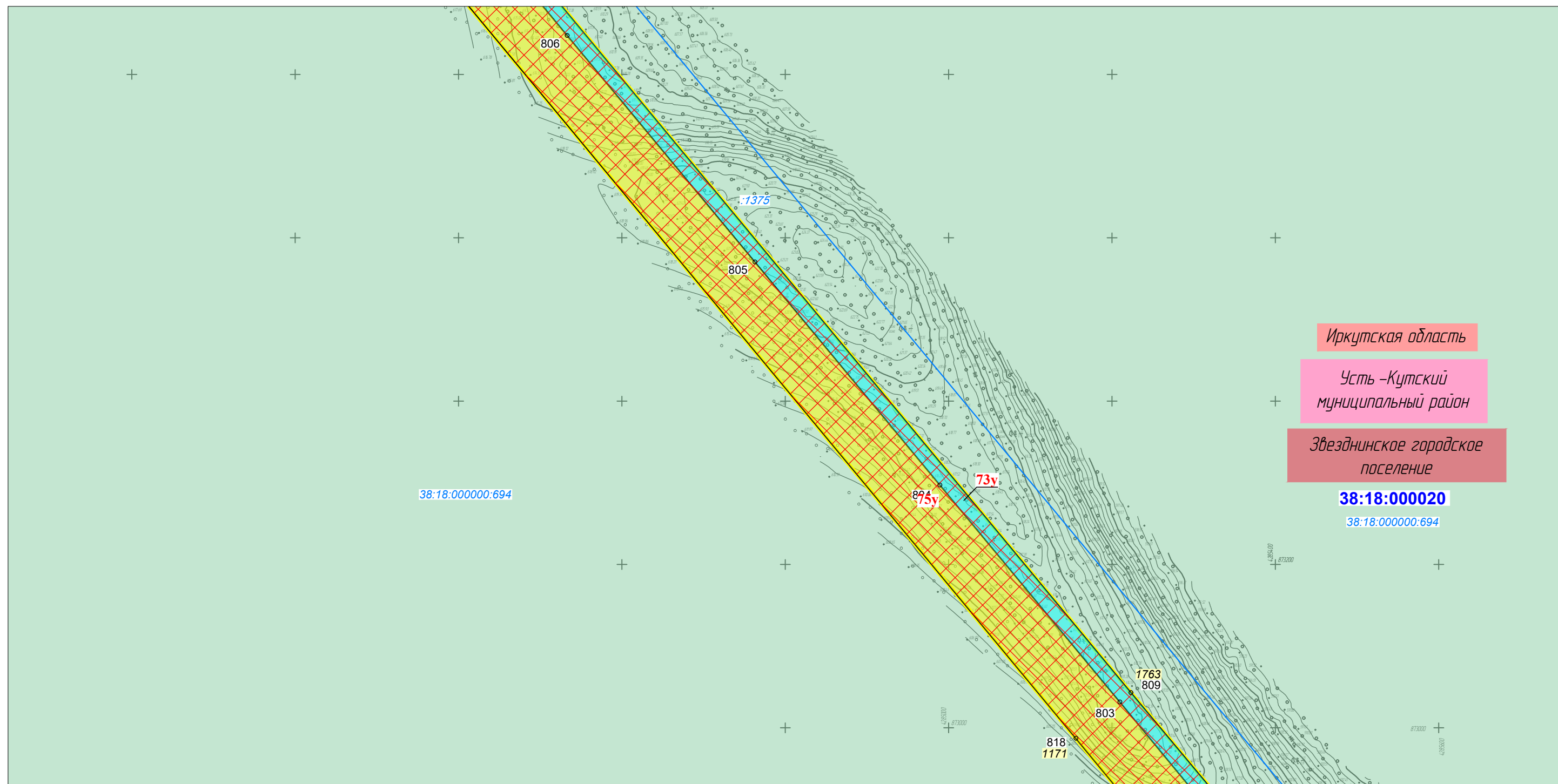
Линия совмещения с Листом 284

						Иркутская область, Казачинско-Ленский район, Киренский район, Усть-Кутский район			
						Документация по планировке территории для размещения объектов энергетики федерального значения «ВЛ 500 кВ Нижнеангарская - Усть-Кут №2»			
Изм.	Кол.уч.	Лист	№ док.	Подп.	Дата	Основная часть проекта межевания территории. Графическая часть.	Стадия	Лист	Листов
Разработчик	Мароховский А.А.			<i>Мароховский</i>	08.22		ПМТ- 6	285	318
Разработчик	Тимергалиева А.И.			<i>Тимергалиева</i>	08.22				
Разработчик	Журавлева А.В.			<i>Журавлева</i>	08.22				
Н. контр.	Алешина А.М.			<i>Алешина</i>	08.22				
Нач. отд.	Гнетова Н.Ю.			<i>Гнетова</i>	08.22	Чертеж межевания территории. М 1:5000	 ООО НПО "Инжгеопроект" 109052, г. Москва, Рязанский проспект, д.2 стр.49		

Чертеж межевания территории




Линия совмещения с Листом 287



Иркутская область
Усть-Кутский
муниципальный район
Звезднинское городское
поселение

38:18:000020
38:18:000000:694

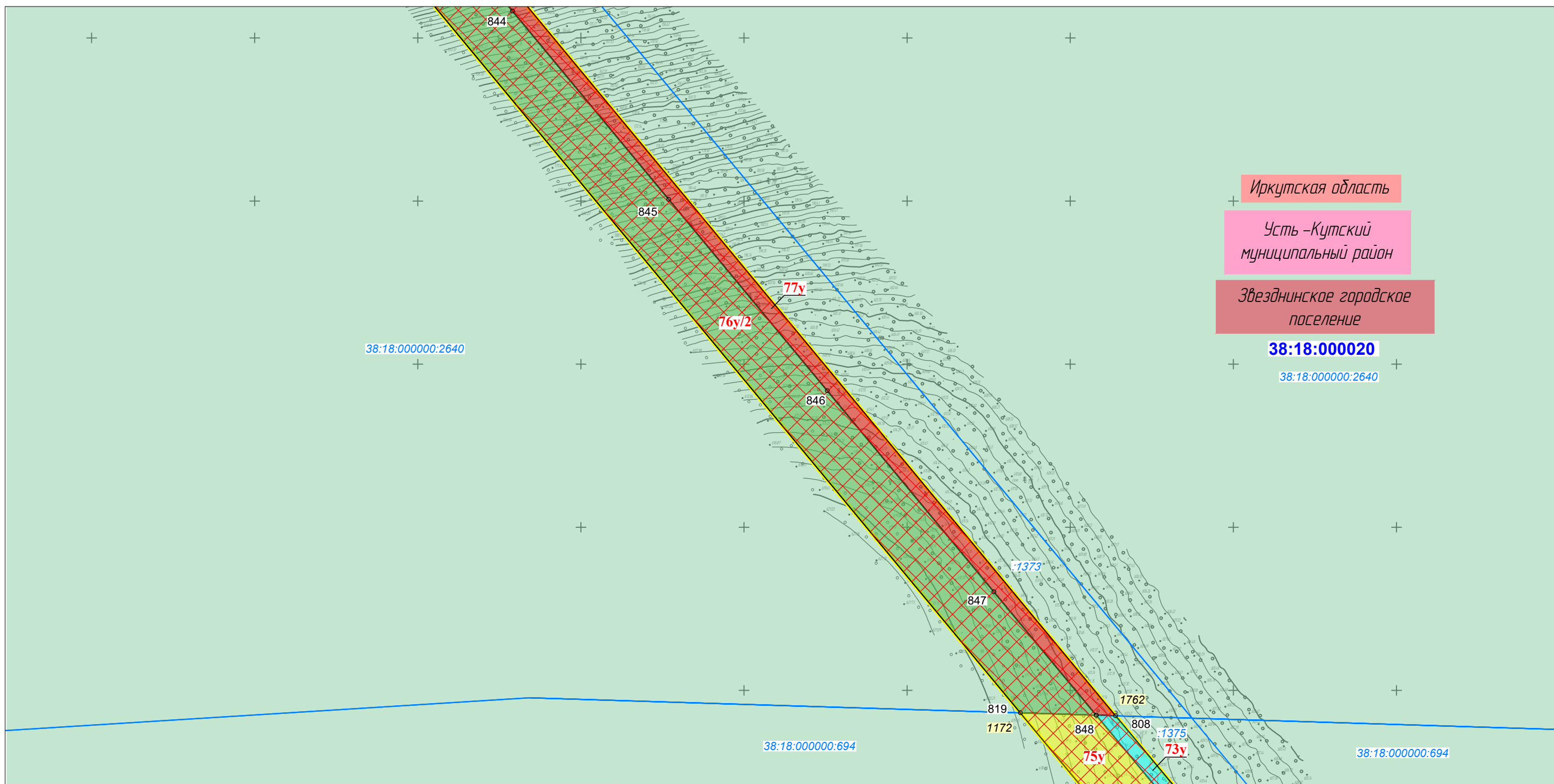
Линия совмещения с Листом 285

						Иркутская область, Казачинско-Ленский район, Киренский район, Усть-Кутский район			
						Документация по планировке территории для размещения объектов энергетики федерального значения «ВЛ 500 кВ Нижнеангарская - Усть-Кут №2»			
Изм.	Кол.уч.	Лист	№ док.	Подп.	Дата	Основная часть проекта межевания территории. Графическая часть.	Стадия	Лист	Листов
Разработчик	Мароховский А.А.			<i>Мароховский</i>	08.22		ПМТ- 6	286	318
Разработчик	Тимергалиева А.И.			<i>Тимергалиева</i>	08.22				
Разработчик	Журавлева А.В.			<i>Журавлева</i>	08.22				
Н. контр.	Алешина А.М.			<i>Алешина</i>	08.22				
Нач. отд.	Гнетова Н.Ю.			<i>Гнетова</i>	08.22	Чертеж межевания территории. М 1:5000	 ООО НПО "Инжгеопроект" 109052, г. Москва, Рязанский проспект, д.2 стр.49		

Чертеж межевания территории




Линия совмещения с Листом 288



Иркутская область
 Усть-Кутский муниципальный район
 Звезднинское городское поселение
 38:18:000020
 38:18:000000:2640

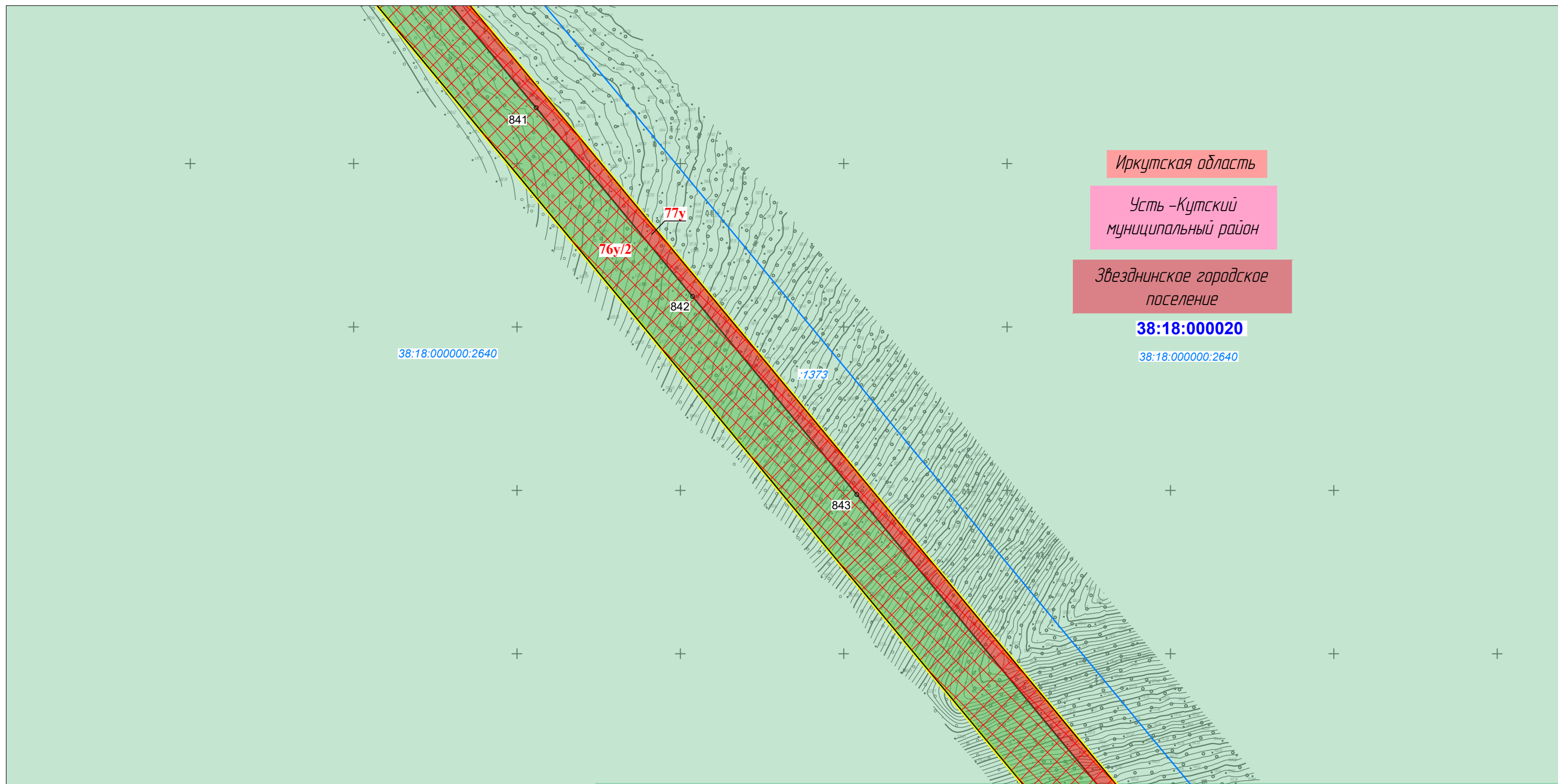
Линия совмещения с Листом 286

						Иркутская область, Казачинско-Ленский район, Киренский район, Усть-Кутский район			
						Документация по планировке территории для размещения объектов энергетики федерального значения «ВЛ 500 кВ Нижнеангарская - Усть-Кут №2»			
Изм.	Кол.уч.	Лист	№ док.	Подп.	Дата	Основная часть проекта межевания территории. Графическая часть.	Стадия	Лист	Листов
Разработчик	Мароховский А.А.			<i>Мароховский</i>	08.22		ПМТ- 6	287	318
Разработчик	Тимергалиева А.И.			<i>Тимергалиева</i>	08.22				
Разработчик	Журавлева А.В.			<i>Журавлева</i>	08.22				
Н. контр.	Алешина А.М.			<i>Алешина</i>	08.22				
Нач. отд.	Гнетова Н.Ю.			<i>Гнетова</i>	08.22	Чертеж межевания территории. М 1:5000	 ООО НПО "Инжгеопроект" 109052, г. Москва, Рязанский проспект, д.2 стр.49		

Чертеж межевания территории



Линия совмещения с Листом 289



Иркутская область
 Усть-Кутский
 муниципальный район
 Звезднинское городское
 поселение
38:18:000020
 38:18:000000:2640

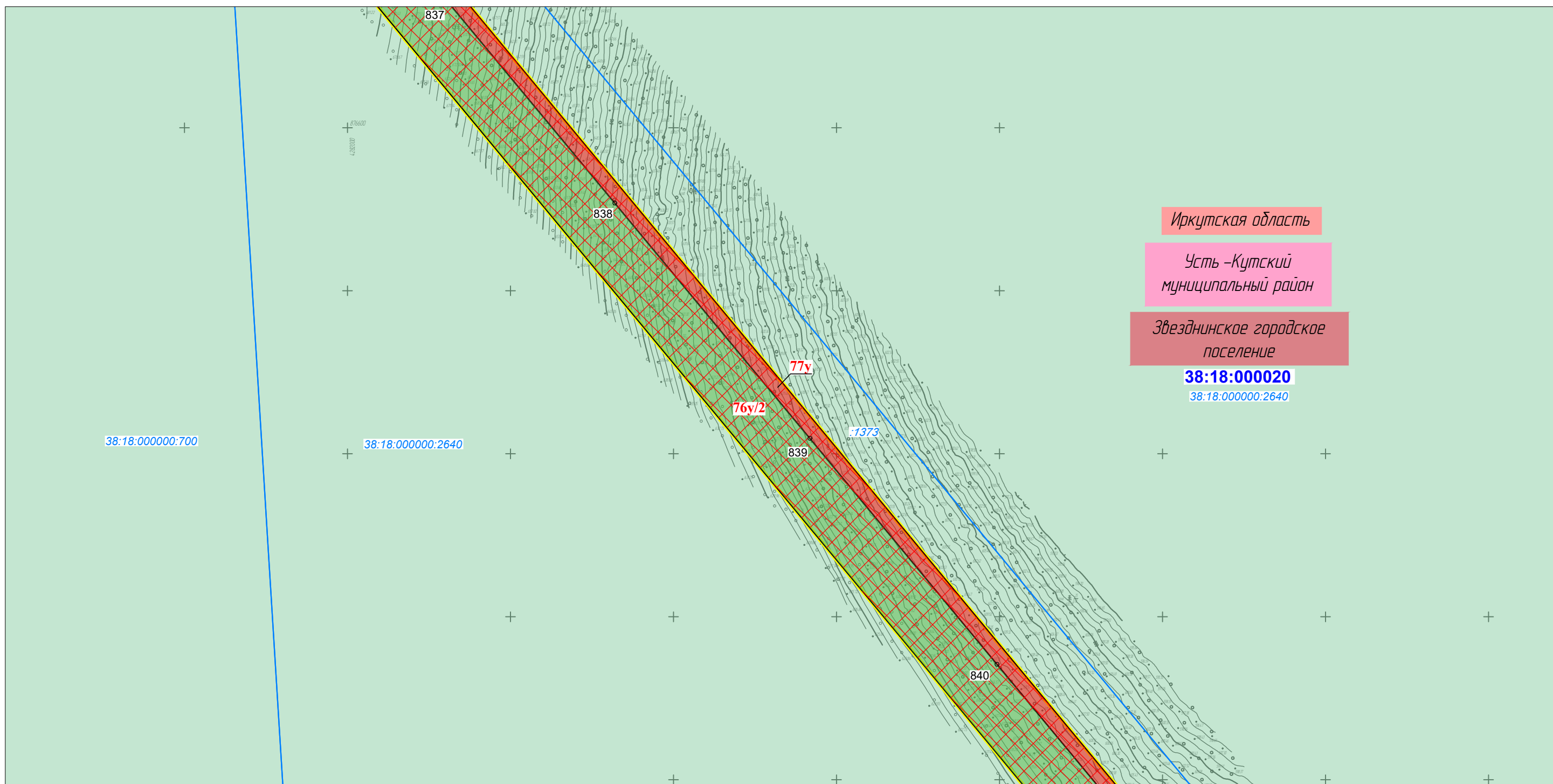
Линия совмещения с Листом 287

						Иркутская область, Казачинско-Ленский район, Киренский район, Усть-Кутский район			
						Документация по планировке территории для размещения объектов энергетики федерального значения «ВЛ 500 кВ Нижнеангарская - Усть-Кут №2»			
Изм.	Кол.уч.	Лист	№ док.	Подп.	Дата	Основная часть проекта межевания территории. Графическая часть.	Стадия	Лист	Листов
Разработчик	Мароховский А.А.			<i>Мароховский</i>	08.22		ПМТ- 6	288	318
Разработчик	Тимергалиева А.И.			<i>Тимергалиева</i>	08.22				
Разработчик	Журавлева А.В.			<i>Журавлева</i>	08.22				
Н. контр.	Алешина А.М.			<i>Алешина</i>	08.22				
Нач. отд.	Гнетова Н.Ю.			<i>Гнетова</i>	08.22	Чертеж межевания территории. М 1:5000	 ООО НПО "Инжгеопроект" 109052, г. Москва, Рязанский проспект, д.2 стр.49		

Чертеж межевания территории



Линия совмещения с Листом 290



Иркутская область


Усть-Кутский
муниципальный район

Звезднинское городское
поселение

38:18:000020

38:18:000000:2640

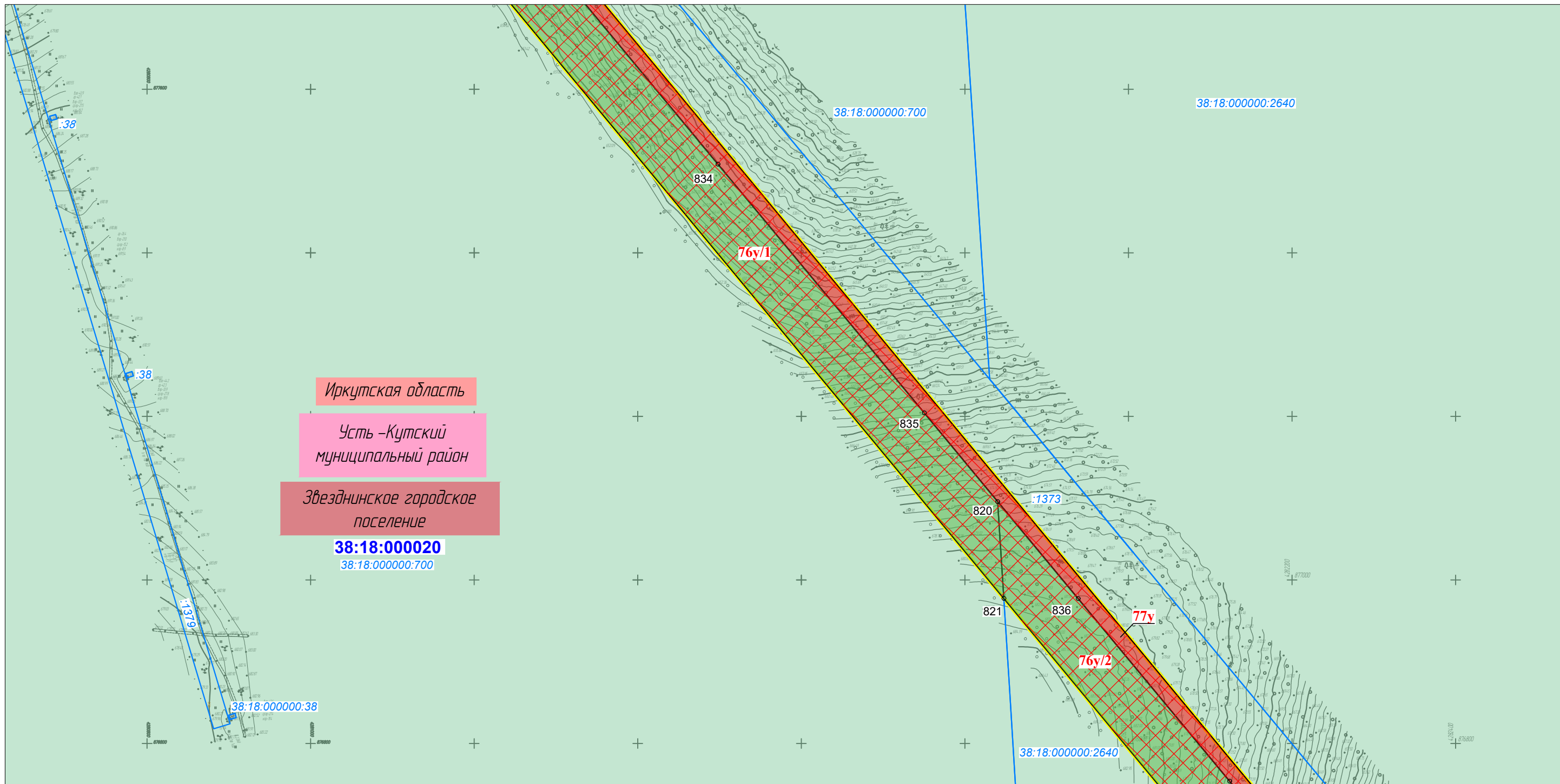
Линия совмещения с Листом 288

						Иркутская область, Казачинско-Ленский район, Киренский район, Усть-Кутский район			
						Документация по планировке территории для размещения объектов энергетики федерального значения «ВЛ 500 кВ Нижнеангарская - Усть-Кут №2»			
Изм.	Кол.уч.	Лист	№ док.	Подп.	Дата	Основная часть проекта межевания территории. Графическая часть.	Стадия	Лист	Листов
Разработчик		Мароховский А.А.		<i>Мароховский</i>	08.22		ПМТ- 6	289	318
Разработчик		Тимергалиева А.И.		<i>Тимергалиева</i>	08.22				
Разработчик		Журавлева А.В.		<i>Журавлева</i>	08.22				
Н. контр.		Алешина А.М.		<i>Алешина</i>	08.22				
Нач. отд.		Гнетова Н.Ю.		<i>Гнетова</i>	08.22	Чертеж межевания территории. М 1:5000	 ООО НПО "Инжгеопроект" 109052, г. Москва, Рязанский проспект, д.2 стр.49		

Чертеж межевания территории



Линия совмещения с Листом 291



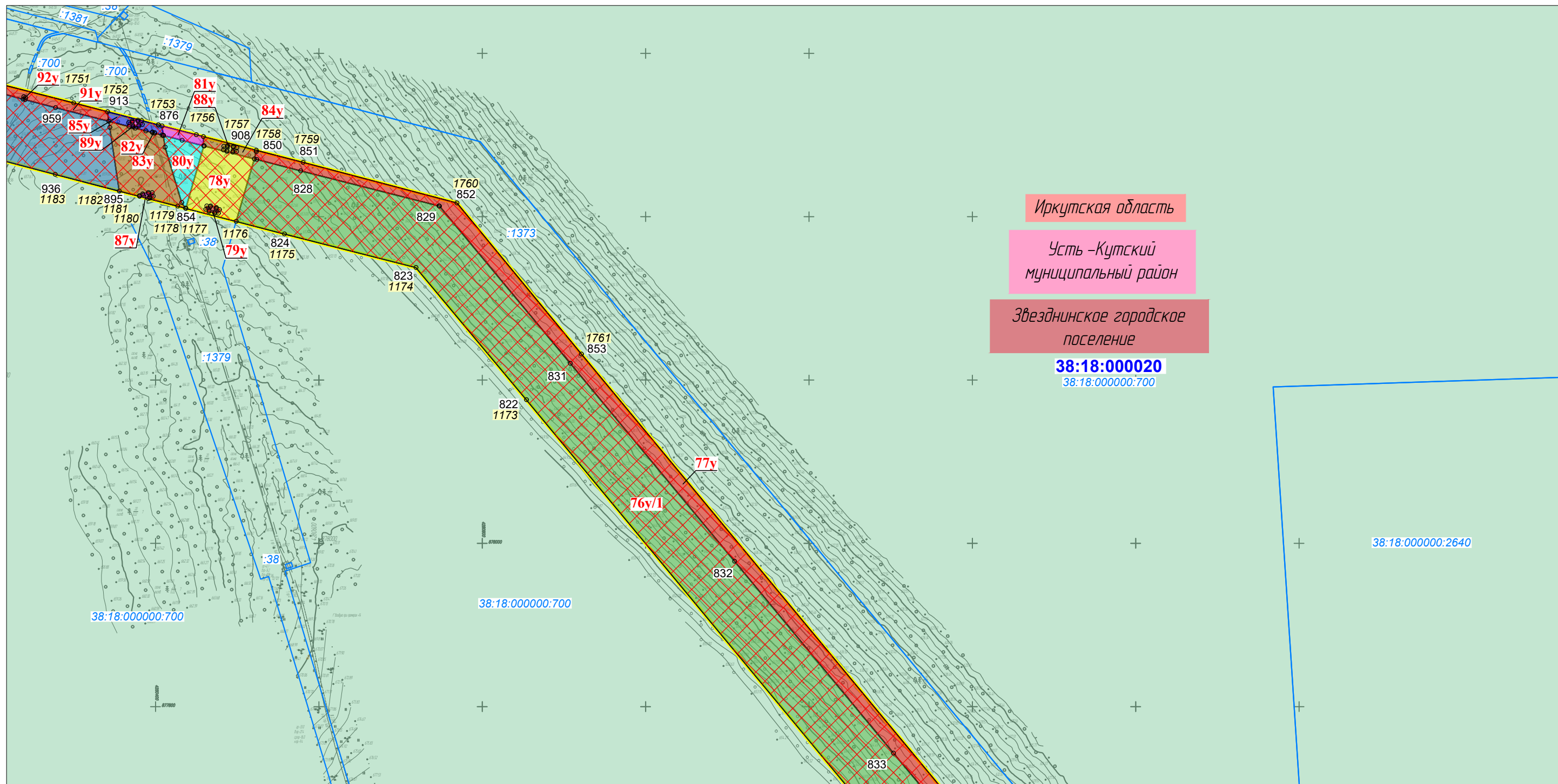
Линия совмещения с Листом 289

						Иркутская область, Казачинско-Ленский район, Киренский район, Усть-Кутский район			
						Документация по планировке территории для размещения объектов энергетики федерального значения «ВЛ 500 кВ Нижнеангарская - Усть-Кут №2»			
Изм.	Кол.уч.	Лист	№ док.	Подп.	Дата	Основная часть проекта межевания территории. Графическая часть.	Стадия	Лист	Листов
Разработчик	Мароховский А.А.			<i>Мароховский</i>	08.22		ПМТ- 6	290	318
Разработчик	Тимергалиева А.И.			<i>Тимергалиева</i>	08.22				
Разработчик	Журавлева А.В.			<i>Журавлева</i>	08.22				
Н. контр.	Алешина А.М.			<i>Алешина</i>	08.22				
Нач. отд.	Гнетова Н.Ю.			<i>Гнетова</i>	08.22	Чертеж межевания территории. М 1:5000	 ООО НПО "Инжгеопроект" 109052, г. Москва, Рязанский проспект, д.2 стр.49		

Чертеж межевания территории



Линия совмещения с Листом 292



Иркутская область
Усть-Кутский муниципальный район
Звезднинское городское поселение

38:18:000020
38:18:000000:700

38:18:000000:2640

38:18:000000:700

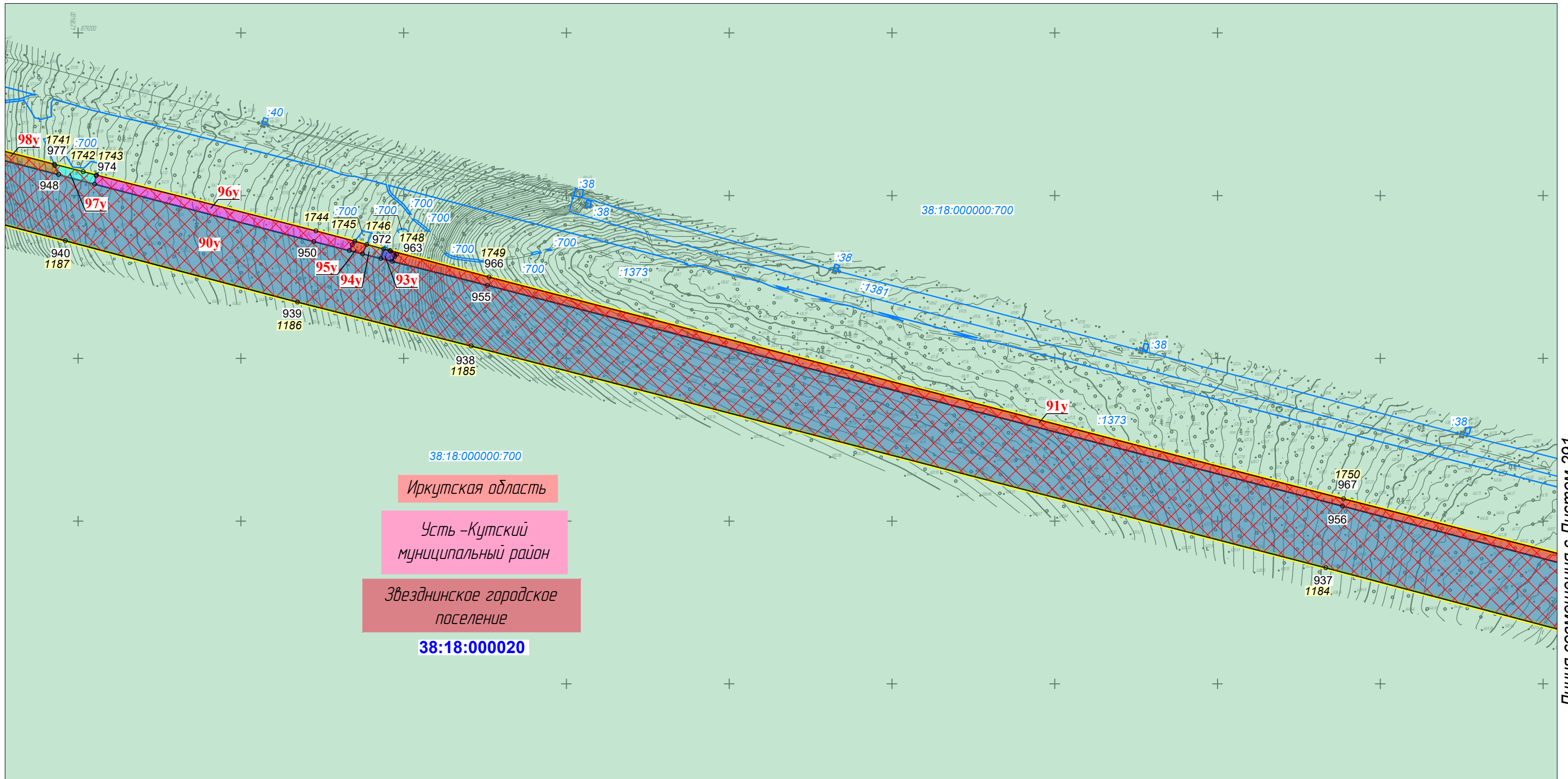
38:18:000000:700

Линия совмещения с Листом 290


						Иркутская область, Казачинско-Ленский район, Киренский район, Усть-Кутский район			
						Документация по планировке территории для размещения объектов энергетики федерального значения «ВЛ 500 кВ Нижнеангарская - Усть-Кут №2»			
Изм.	Кол.уч.	Лист	№ док.	Подп.	Дата	Основная часть проекта межевания территории. Графическая часть.	Стадия	Лист	Листов
Разработчик	Мароховский А.А.			<i>Мароховский</i>	08.22		ПМТ- 6	291	318
Разработчик	Тимергалиева А.И.			<i>Тимергалиева</i>	08.22				
Разработчик	Журавлева А.В.			<i>Журавлева</i>	08.22				
Н. контр.	Алешина А.М.			<i>Алешина</i>	08.22				
Нач. отд.	Гнетова Н.Ю.			<i>Гнетова</i>	08.22	Чертеж межевания территории. М 1:5000		 ООО НПО "Инжгеопроект" 109052, г. Москва, Рязанский проспект, д.2 стр.49	

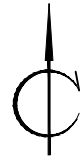


Линия совмещения с Листом 293

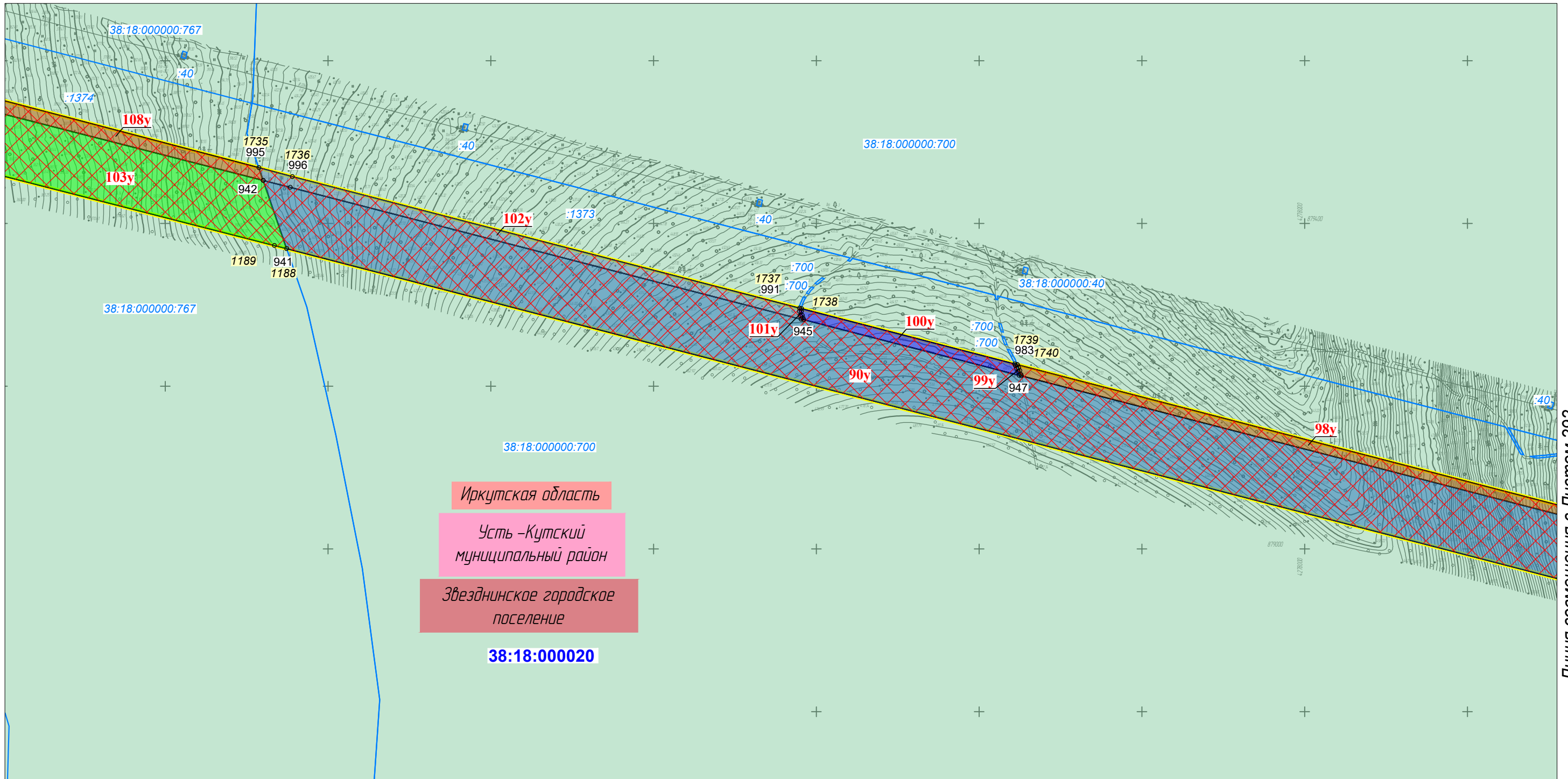


Линия совмещения с Листом 291

						Иркутская область, Казачинско-Ленский район, Киренский район, Усть-Кутский район			
						Документация по планировке территории для размещения объектов энергетики федерального значения «ВЛ 500 кВ Нижнеангарская - Усть-Кут №2»			
Изм.	Кол.уч.	Лист	№ док.	Подп.	Дата	Основная часть проекта межевания территории. Графическая часть.	Стадия	Лист	Листов
Разработчик	Мароховский А.А.			<i>Мароховский</i>	08.22		ПМТ- 6	292	318
Разработчик	Тимергалиева А.И.			<i>Тимергалиева</i>	08.22				
Разработчик	Журавлева А.В.			<i>Журавлева</i>	08.22				
Н. контр.	Алешина А.М.			<i>Алешина</i>	08.22				
Нач. отд.	Гнетова Н.Ю.			<i>Гнетова</i>	08.22	Чертеж межевания территории. М 1:5000	 ООО НПО "Инжгеопроект" 109052, г. Москва, Рязанский проспект, д.2 стр.49		



Линия совмещения с Листом 294



Линия совмещения с Листом 292

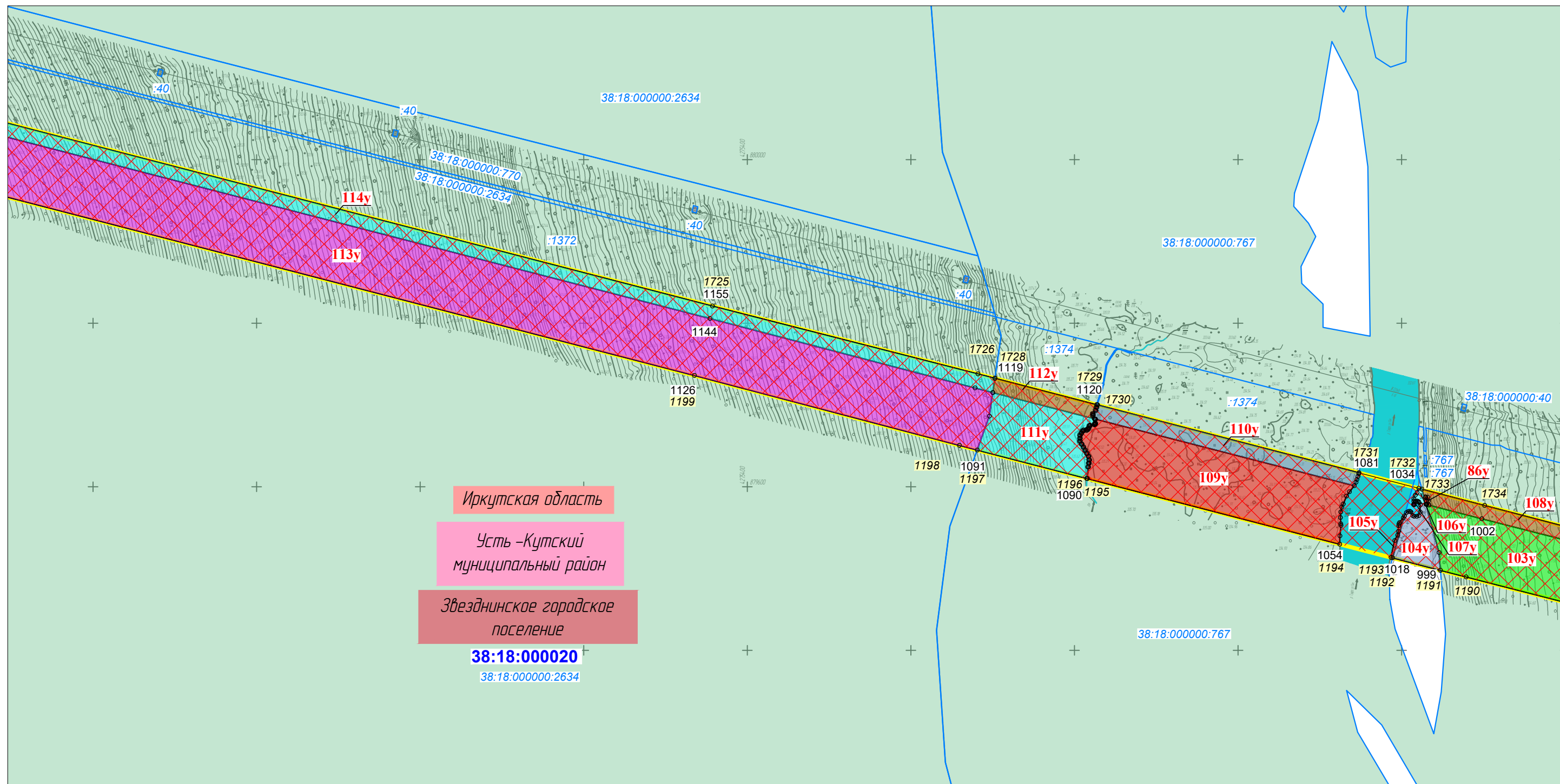
Иркутская область
 Усть-Кутский
 муниципальный район
 Звезднинское городское
 поселение
 38:18:000020

						Иркутская область, Казачинско-Ленский район, Киренский район, Усть-Кутский район			
						Документация по планировке территории для размещения объектов энергетики федерального значения «ВЛ 500 кВ Нижнеангарская - Усть-Кут №2»			
Изм.	Кол.уч.	Лист	№ док.	Подп.	Дата	Основная часть проекта межевания территории. Графическая часть.	Стадия	Лист	Листов
Разработчик	Мароховский А.А.			<i>Мароховский</i>	08.22		ПМТ- 6	293	318
Разработчик	Тимергалиева А.И.			<i>Тимергалиева</i>	08.22				
Разработчик	Журавлева А.В.			<i>Журавлева</i>	08.22				
Н. контр.	Алешина А.М.			<i>Алешина</i>	08.22				
Нач. отд.	Гнетова Н.Ю.			<i>Гнетова</i>	08.22	Чертеж межевания территории. М 1:5000	ООО НПО "Инжгеопроект" 109052, г. Москва, Рязанский проспект, д.2 стр.49		

Чертеж межевания территории



Линия совмещения с Листом 295



Линия совмещения с Листом 293

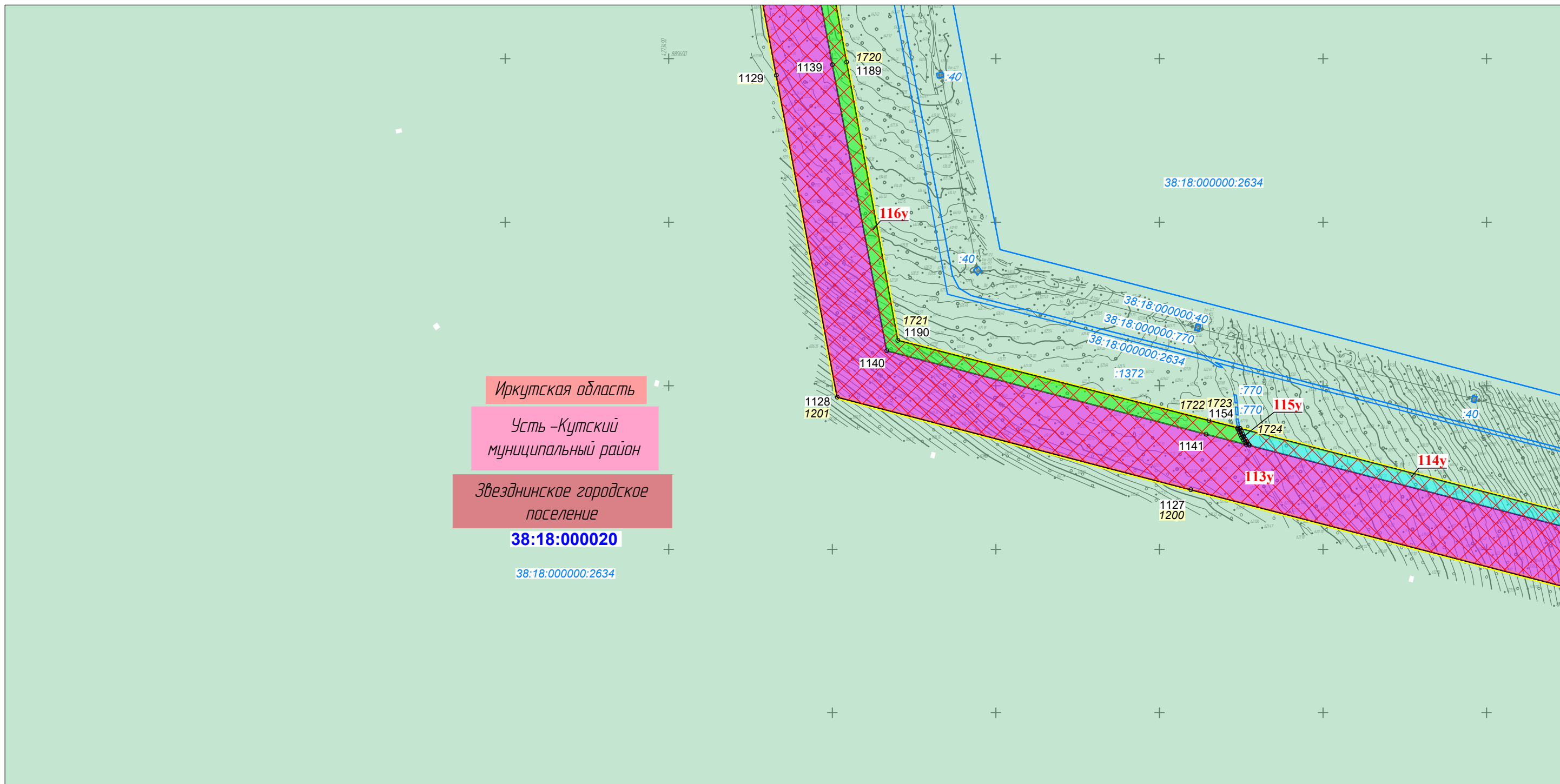
Иркутская область
 Усть-Кутский
 муниципальный район
 Звезднинское городское
 поселение
 38:18:000020
 38:18:000000:2634

						Иркутская область, Казачинско-Ленский район, Киренский район, Усть-Кутский район			
						Документация по планировке территории для размещения объектов энергетики федерального значения «ВЛ 500 кВ Нижнеангарская - Усть-Кут №2»			
Изм.	Кол.уч.	Лист	№ док.	Подп.	Дата	Основная часть проекта межевания территории. Графическая часть.	Стадия	Лист	Листов
Разработчик	Мароховский А.А.			<i>Мароховский</i>	08.22		ПМТ- 6	294	318
Разработчик	Тимергалиева А.И.			<i>Тимергалиева</i>	08.22				
Разработчик	Журавлева А.В.			<i>Журавлева</i>	08.22				
Н. контр.	Алешина А.М.			<i>Алешина</i>	08.22				
Нач. отд.	Гнетова Н.Ю.			<i>Гнетова</i>	08.22	Чертеж межевания территории. М 1:5000	 ООО НПО "Инжгеопроект" 109052, г. Москва, Рязанский проспект, д.2 стр.49		

Чертеж межевания территории



Линия совмещения с Листом 296



Иркутская область
 Усть-Кутский
 муниципальный район
 Звезднинское городское
 поселение
 38:18:000020
 38:18:000000:2634

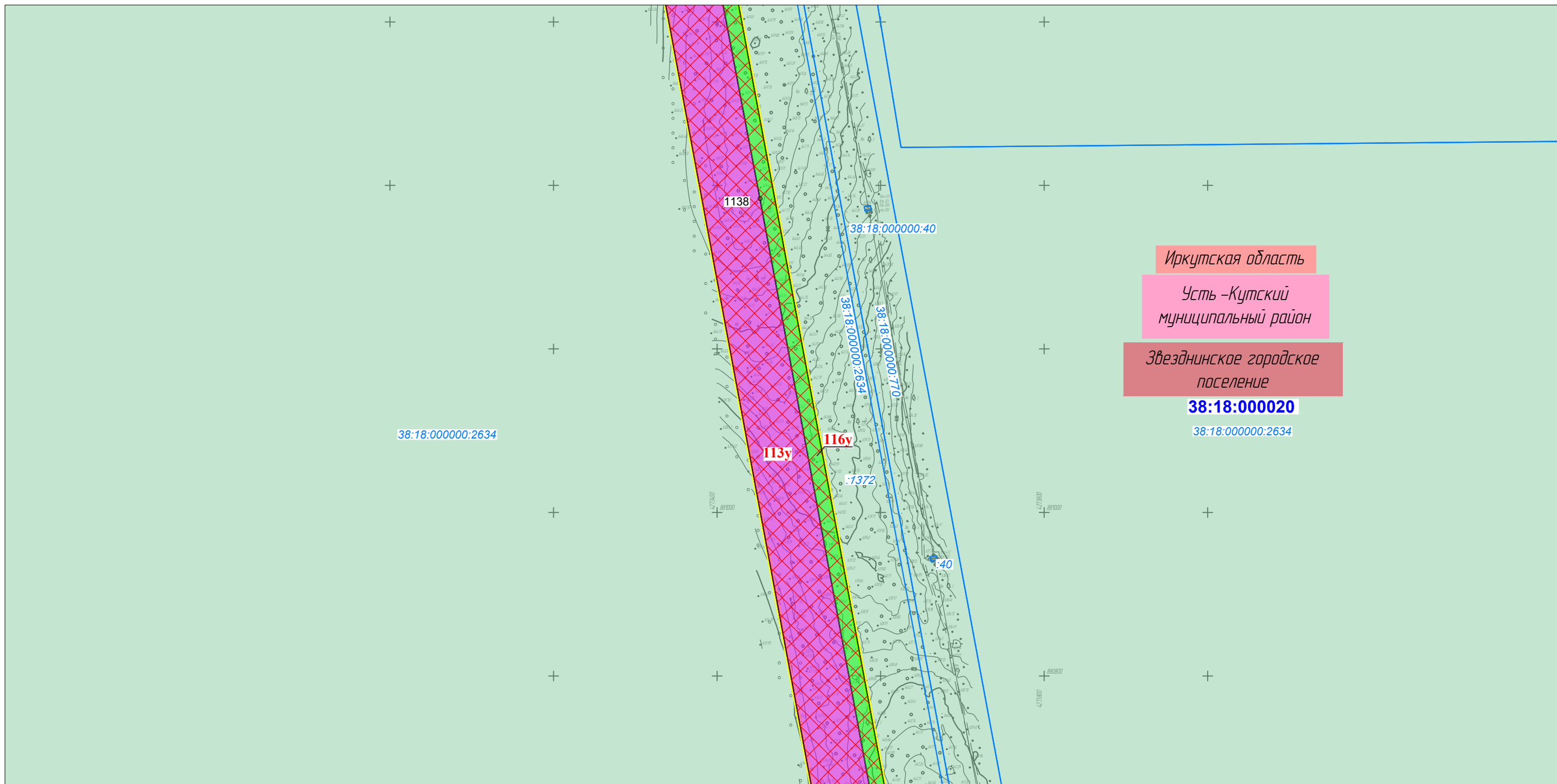
Линия совмещения с Листом 294

						Иркутская область, Казачинско-Ленский район, Киренский район, Усть-Кутский район			
						Документация по планировке территории для размещения объектов энергетики федерального значения «ВЛ 500 кВ Нижнеангарская - Усть-Кут №2»			
Изм.	Кол.уч.	Лист	№ док.	Подп.	Дата	Основная часть проекта межевания территории. Графическая часть.	Стадия	Лист	Листов
Разработчик	Мароховский А.А.			<i>Мароховский</i>	08.22		ПМТ- 6	295	318
Разработчик	Тимергалиева А.И.			<i>Тимергалиева</i>	08.22				
Разработчик	Журавлева А.В.			<i>Журавлева</i>	08.22				
Н. контр.	Алешина А.М.			<i>Алешина</i>	08.22				
Нач. отд.	Гнетова Н.Ю.			<i>Гнетова</i>	08.22	Чертеж межевания территории. М 1:5000	 ООО НПО "Инжгеопроект" 109052, г. Москва, Рязанский проспект, д.2 стр.49		

Чертеж межевания территории



Линия совмещения с Листом 297



Иркутская область
 Усть-Кутский
 муниципальный район
 Звезднинское городское
 поселение
38:18:000020
 38:18:000000:2634

Линия совмещения с Листом 295

						Иркутская область, Казачинско-Ленский район, Киренский район, Усть-Кутский район			
						Документация по планировке территории для размещения объектов энергетики федерального значения «ВЛ 500 кВ Нижнеангарская - Усть-Кут №2»			
Изм.	Кол.уч.	Лист	№ док.	Подп.	Дата	Основная часть проекта межевания территории. Графическая часть.	Стадия	Лист	Листов
Разработчик	Мароховский А.А.			<i>Мароховский</i>	08.22		ПМТ- 6	296	318
Разработчик	Тимергалиева А.И.			<i>Тимергалиева</i>	08.22				
Разработчик	Журавлева А.В.			<i>Журавлева</i>	08.22				
Н. контр.	Алешина А.М.			<i>Алешина</i>	08.22				
Нач. отд.	Гнетова Н.Ю.			<i>Гнетова</i>	08.22	Чертеж межевания территории. М 1:5000	 ООО НПО "Инжгеопроект" 109052, г. Москва, Рязанский проспект, д.2 стр.49		

Чертеж межевания территории



Линия совмещения с Листом 298




Иркутская область

Усть-Кутский
муниципальный район

Звезднинское городское
поселение

38:18:000020
38:18:000000:682

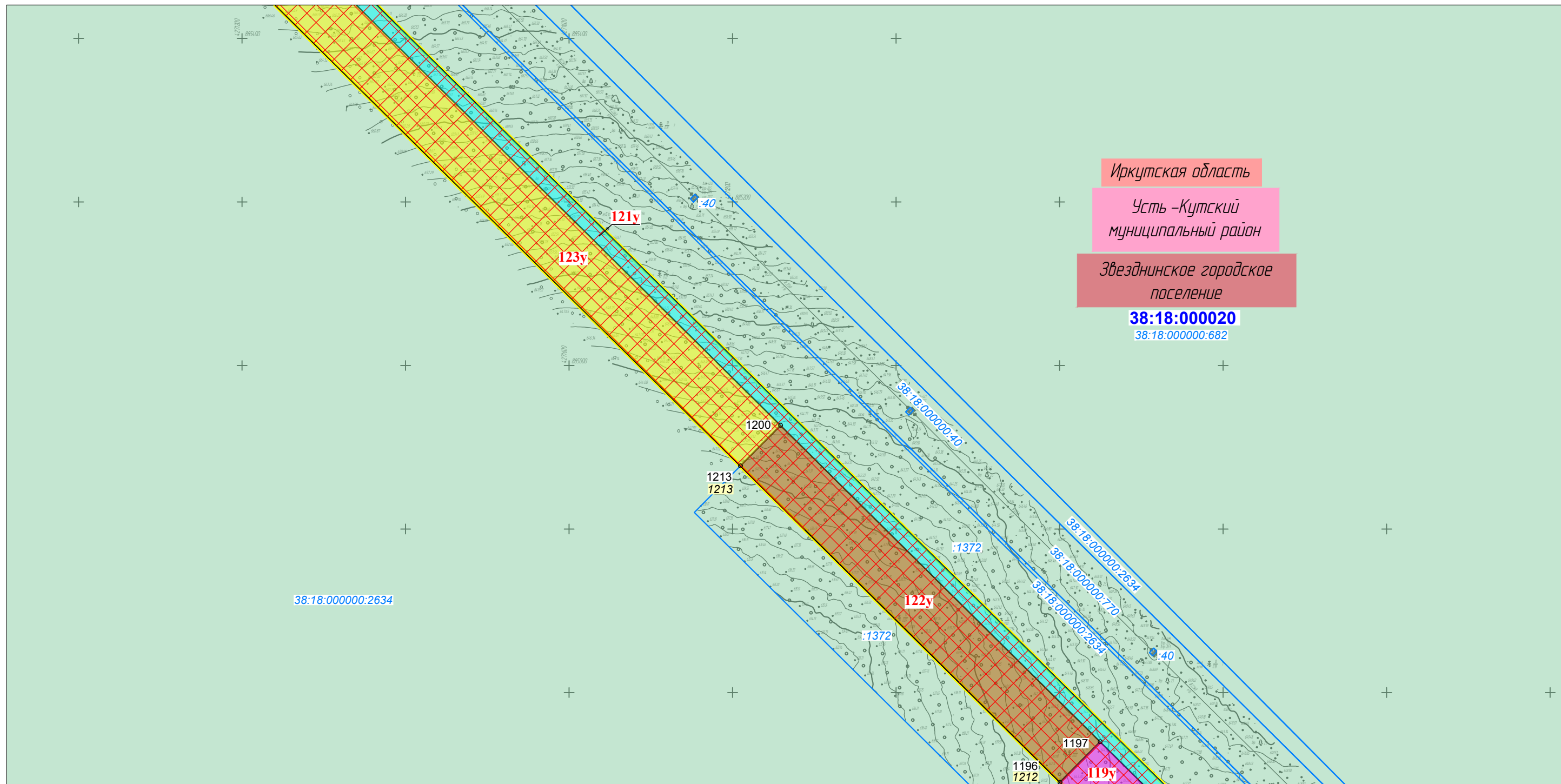
Линия совмещения с Листом 296

						Иркутская область, Казачинско-Ленский район, Киренский район, Усть-Кутский район			
						Документация по планировке территории для размещения объектов энергетики федерального значения «ВЛ 500 кВ Нижнеангарская - Усть-Кут №2»			
Изм.	Кол.уч.	Лист	№ док.	Подп.	Дата	Основная часть проекта межевания территории. Графическая часть.	Стадия	Лист	Листов
Разработчик	Мароховский А.А.			<i>Мароховский</i>	08.22		ПМТ- 6	297	318
Разработчик	Тимергалиева А.И.			<i>Тимергалиева</i>	08.22				
Разработчик	Журавлева А.В.			<i>Журавлева</i>	08.22				
Н. контр.	Алешина А.М.			<i>Алешина</i>	08.22				
Нач. отд.	Гнетова Н.Ю.			<i>Гнетова</i>	08.22	Чертеж межевания территории. М 1:5000	 ООО НПО "Инжгеопроект" 109052, г. Москва, Рязанский проспект, д.2 стр.49		

Чертеж межевания территории



Линия совмещения с Листом 301



Иркутская область
 Усть-Кутский
 муниципальный район
 Звезднинское городское
 поселение
38:18:000020
 38:18:000000:682

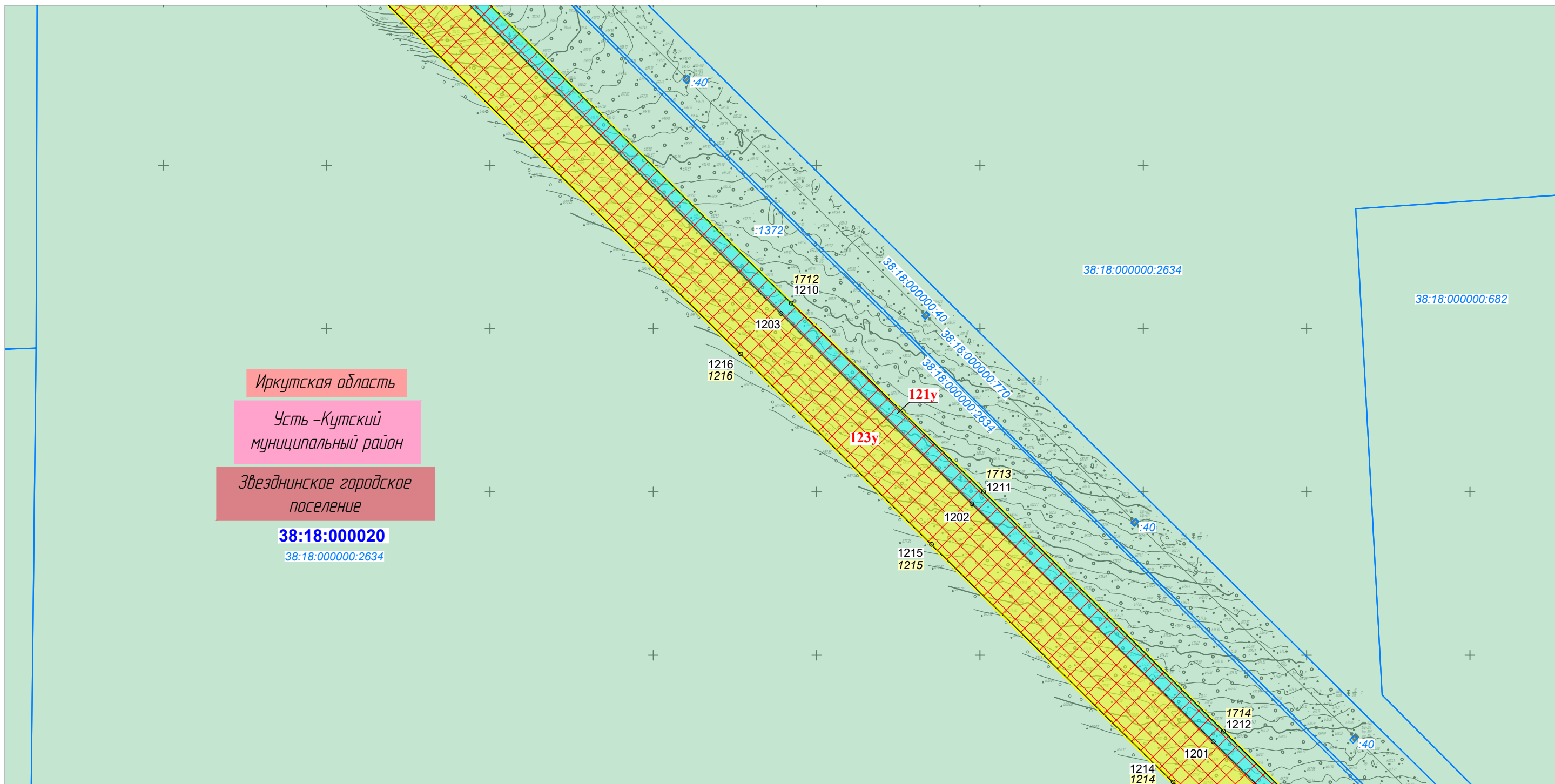
Линия совмещения с Листом 299

						Иркутская область, Казачинско-Ленский район, Киренский район, Усть-Кутский район			
						Документация по планировке территории для размещения объектов энергетики федерального значения «ВЛ 500 кВ Нижнеангарская - Усть-Кут №2»			
Изм.	Кол.уч.	Лист	№ док.	Подп.	Дата	Основная часть проекта межевания территории. Графическая часть.	Стадия	Лист	Листов
Разработчик	Мароховский А.А.			<i>Мароховский</i>	08.22		ПМТ- 6	300	318
Разработчик	Тимергалиева А.И.			<i>Тимергалиева</i>	08.22				
Разработчик	Журавлева А.В.			<i>Журавлева</i>	08.22				
Н. контр.	Алешина А.М.			<i>Алешина</i>	08.22				
Нач. отд.	Гнетова Н.Ю.			<i>Гнетова</i>	08.22	Чертеж межевания территории. М 1:5000	 ООО НПО "Инжгеопроект" 109052, г. Москва, Рязанский проспект, д.2 стр.49		

Чертеж межевания территории

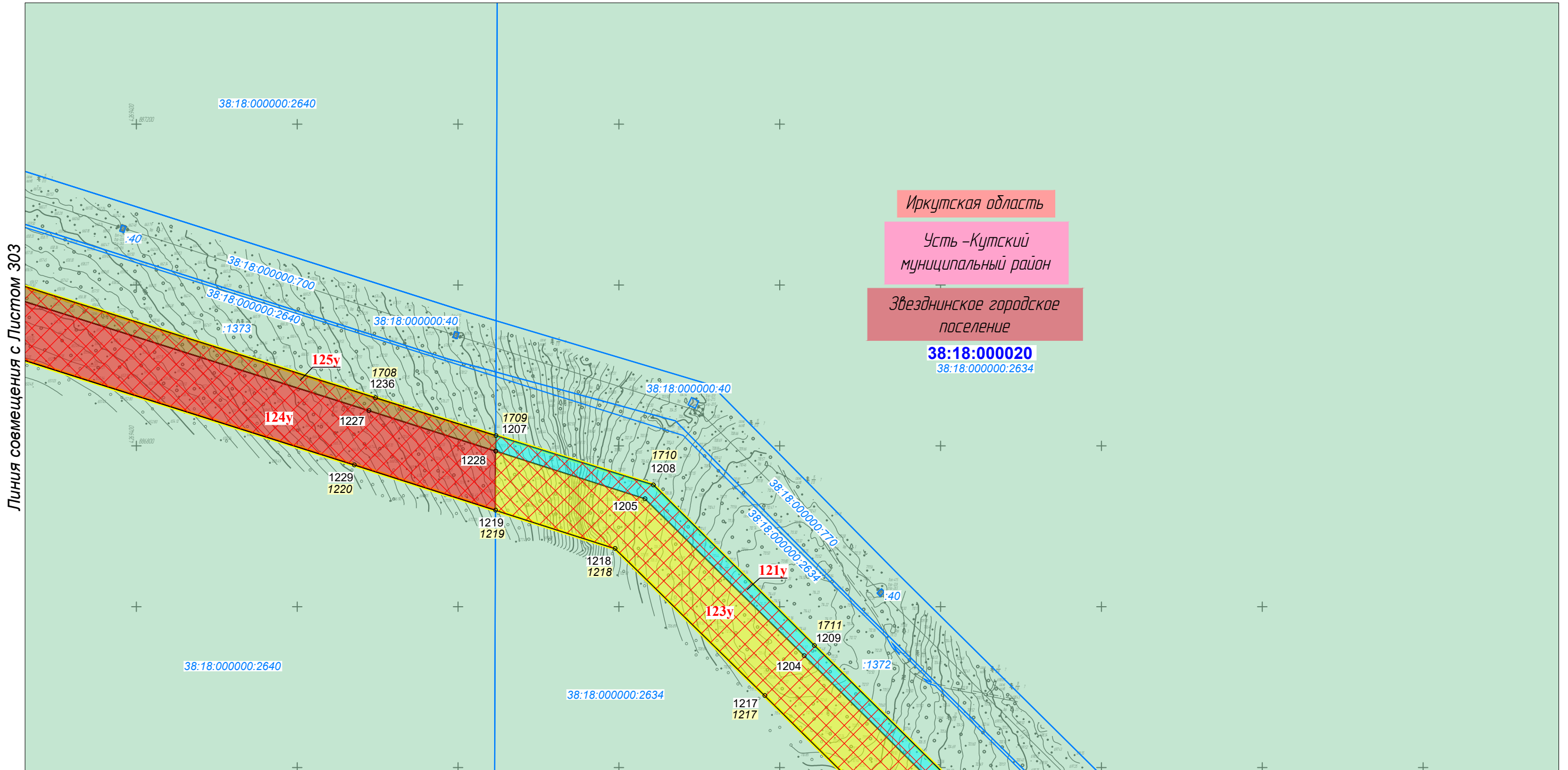
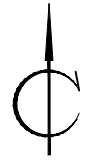


Линия совмещения с Листом 302



Линия совмещения с Листом 300

						Иркутская область, Казачинско-Ленский район, Киренский район, Усть-Кутский район			
						Документация по планировке территории для размещения объектов энергетики федерального значения «ВЛ 500 кВ Нижнеангарская - Усть-Кут №2»			
Изм.	Кол.уч.	Лист	№ док.	Подп.	Дата	Основная часть проекта межевания территории. Графическая часть.	Стадия	Лист	Листов
Разработчик		Мароховский А.А.		<i>Мароховский</i>	08.22		ПМТ- 6	301	318
Разработчик		Тимергалиева А.И.		<i>Тимергалиева</i>	08.22				
Разработчик		Журавлева А.В.		<i>Журавлева</i>	08.22				
Н. контр.		Алешина А.М.		<i>Алешина</i>	08.22				
Нач. отд.		Гнетова Н.Ю.		<i>Гнетова</i>	08.22	Чертеж межевания территории. М 1:5000	 ООО НПО "Инжгеопроект" 109052, г. Москва, Рязанский проспект, д.2 стр.49		



Линия совмещения с Листом 303

Линия совмещения с Листом 301

Иркутская область
Усть-Кутский
муниципальный район
Звезднинское городское
поселение

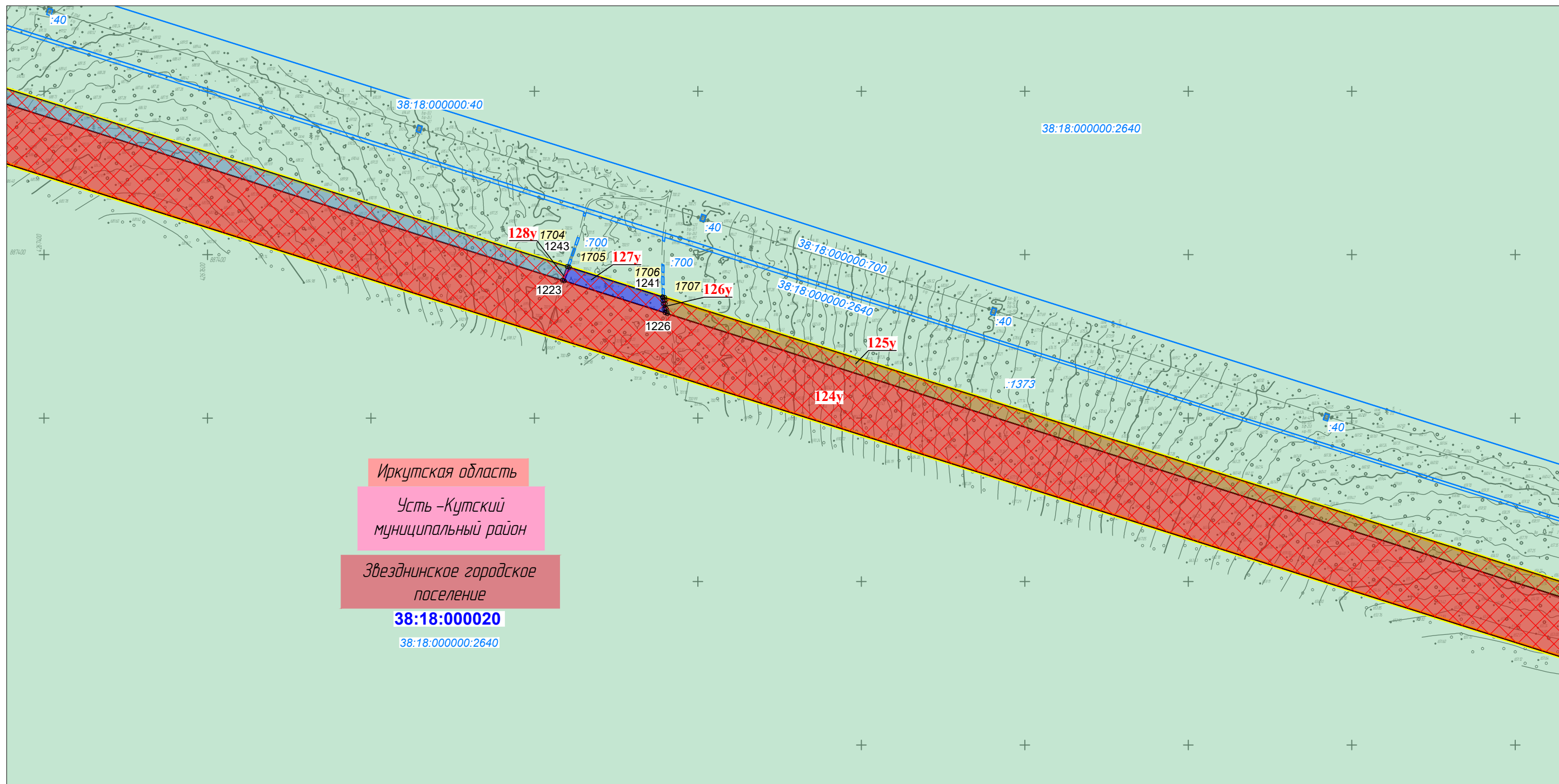
38:18:000020
38:18:000000:2634

Иркутская область, Казачинско-Ленский район, Киренский район, Усть-Кутский район					
Документация по планировке территории для размещения объектов энергетики федерального значения «ВЛ 500 кВ Нижнеангарская - Усть-Кут №2»					
Изм.	Кол.уч.	Лист	№ док.	Подп.	Дата
Разработчик	Мароховский А.А.			<i>Мароховский</i>	08.22
Разработчик	Тимергалиева А.И.			<i>Тимергалиева</i>	08.22
Разработчик	Журавлева А.В.			<i>Журавлева</i>	08.22
Н. контр.	Алешина А.М.			<i>Алешина</i>	08.22
Нач. отд.	Гнетова Н.Ю.			<i>Гнетова</i>	08.22
Основная часть проекта межевания территории. Графическая часть.					
Стадия			Лист	Листов	
ПМТ- 6			302	318	
Чертеж межевания территории. М 1:5000					
ООО НПО "Инжгеопроект"			109052, г. Москва, Рязанский проспект, д.2 стр.49		

Чертеж межевания территории



Линия совмещения с Листом 304



Линия совмещения с Листом 302

Иркутская область

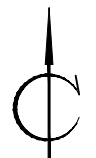
Усть-Кутский
муниципальный район

Звездинское городское
поселение

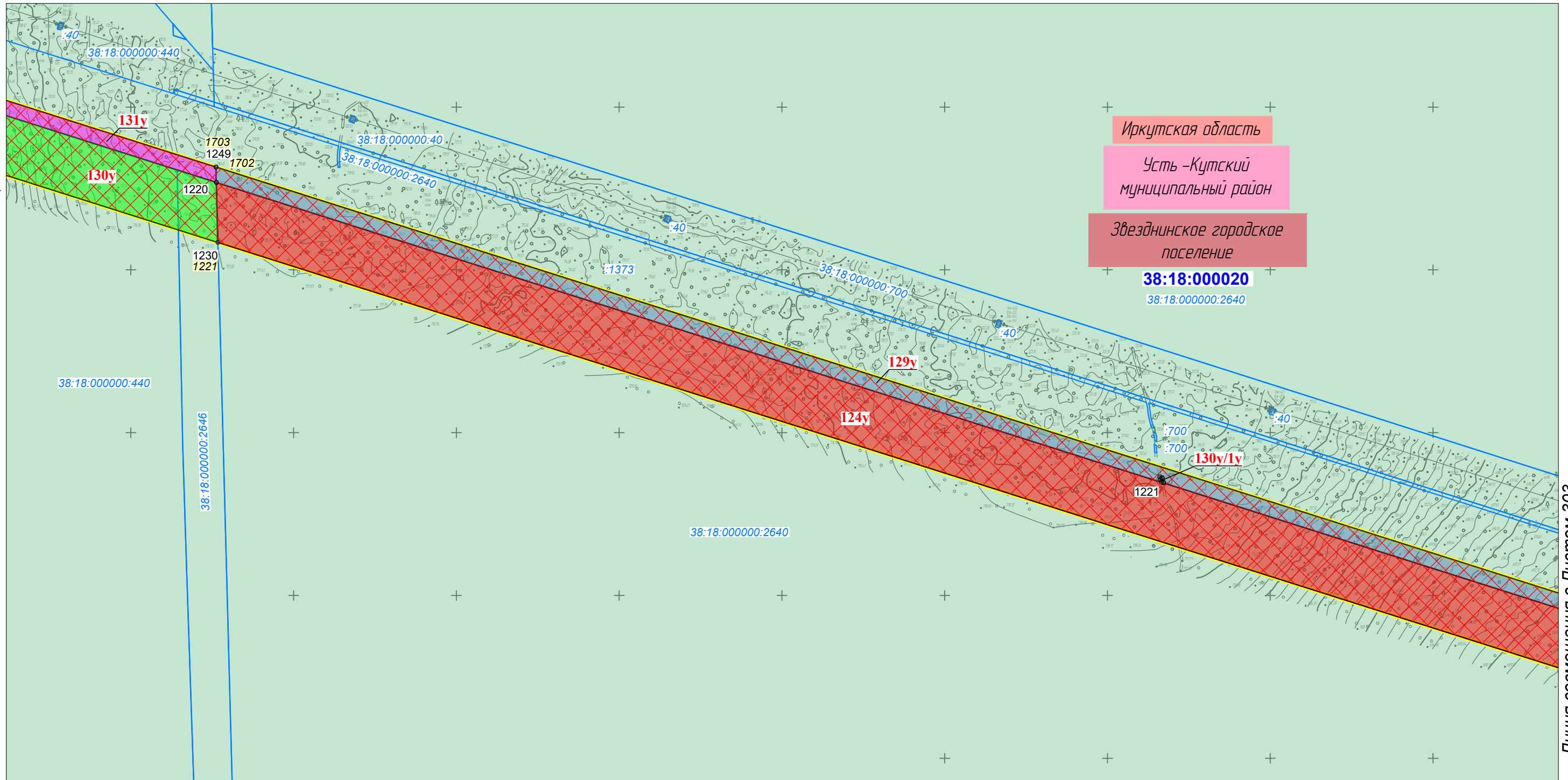
38:18:000020

38:18:000000:2640

						Иркутская область, Казачинско-Ленский район, Киренский район, Усть-Кутский район			
						Документация по планировке территории для размещения объектов энергетики федерального значения «ВЛ 500 кВ Нижнеангарская - Усть-Кут №2»			
Изм.	Кол.уч.	Лист	№ док.	Подп.	Дата	Основная часть проекта межевания территории. Графическая часть.	Стадия	Лист	Листов
Разработчик		Мароховский А.А.		<i>М.А.</i>	08.22		ПМТ- 6	303	318
Разработчик		Тимергалиева А.И.		<i>А.И.</i>	08.22				
Разработчик		Журавлева А.В.		<i>А.В.</i>	08.22				
Н. контр.		Алешина А.М.		<i>А.М.</i>	08.22				
Нач. отд.		Гнетова Н.Ю.		<i>Н.Ю.</i>	08.22	Чертеж межевания территории. М 1:5000	ООО НПО "Инжгеопроект" 109052, г. Москва, Рязанский проспект, д.2 стр.49		



Линия совмещения с Листом 305



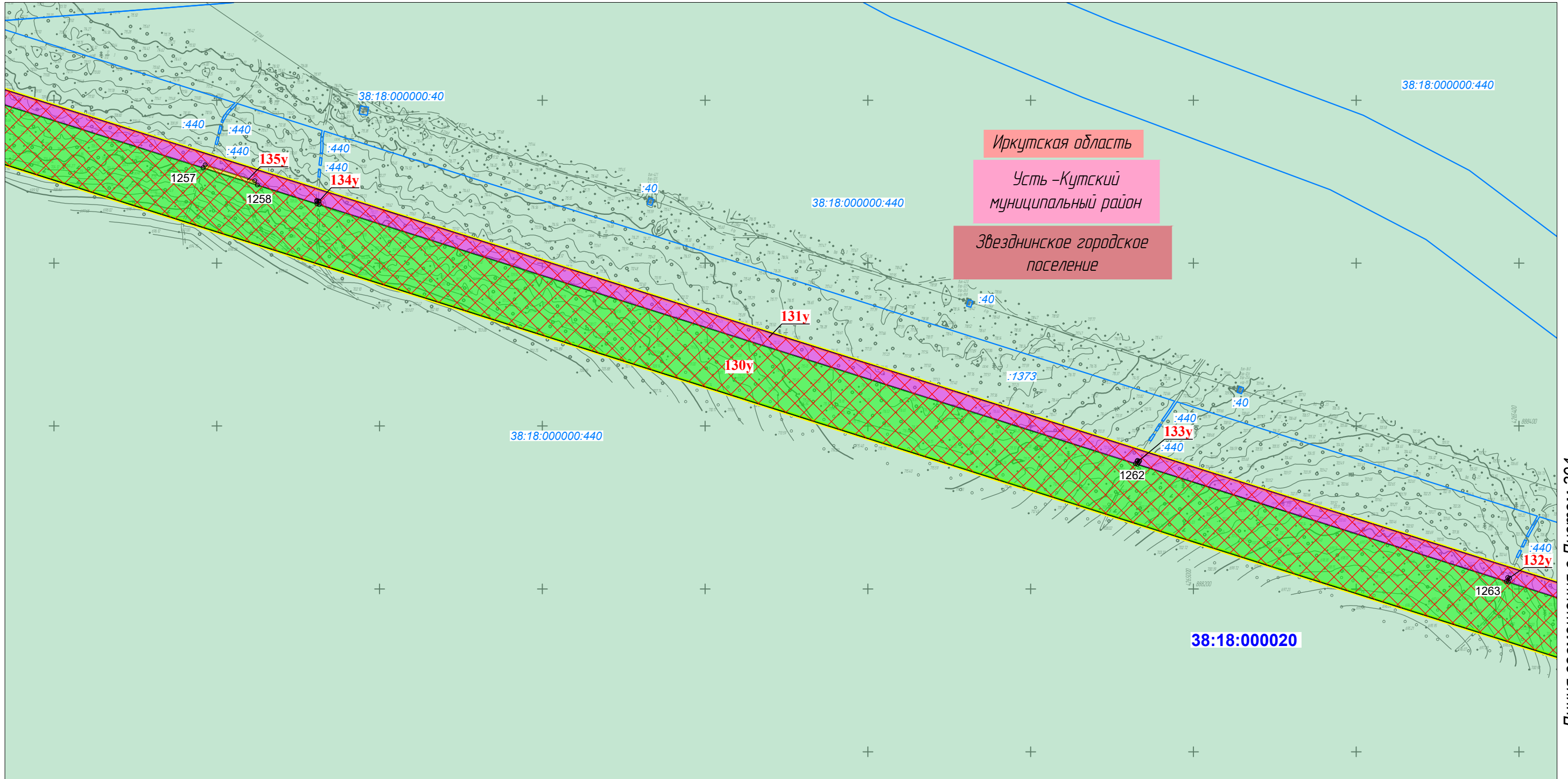
Линия совмещения с Листом 303

Иркутская область
Усть-Кутский
муниципальный район
Звезднинское городское
поселение
38:18:000020
38:18:000000:2640

						Иркутская область, Казачинско-Ленский район, Киренский район, Усть-Кутский район			
						Документация по планировке территории для размещения объектов энергетики федерального значения «ВЛ 500 кВ Нижнеангарская - Усть-Кут №2»			
Изм.	Кол.уч.	Лист	№ док.	Подп.	Дата	Основная часть проекта межевания территории. Графическая часть.	Стадия	Лист	Листов
Разработчик	Мароховский А.А.			<i>Мароховский</i>	08.22		ПМТ- 6	304	318
Разработчик	Тимергалиева А.И.			<i>Тимергалиева</i>	08.22				
Разработчик	Журавлева А.В.			<i>Журавлева</i>	08.22				
Н. контр.	Алешина А.М.			<i>Алешина</i>	08.22	Чертеж межевания территории. М 1:5000	 ООО НПО "Инжгеопроект" 109052, г. Москва, Рязанский проспект, д.2 стр.49		
Нач. отд.	Гнетова Н.Ю.			<i>Гнетова</i>	08.22				




Линия совмещения с Листом 306



Линия совмещения с Листом 304

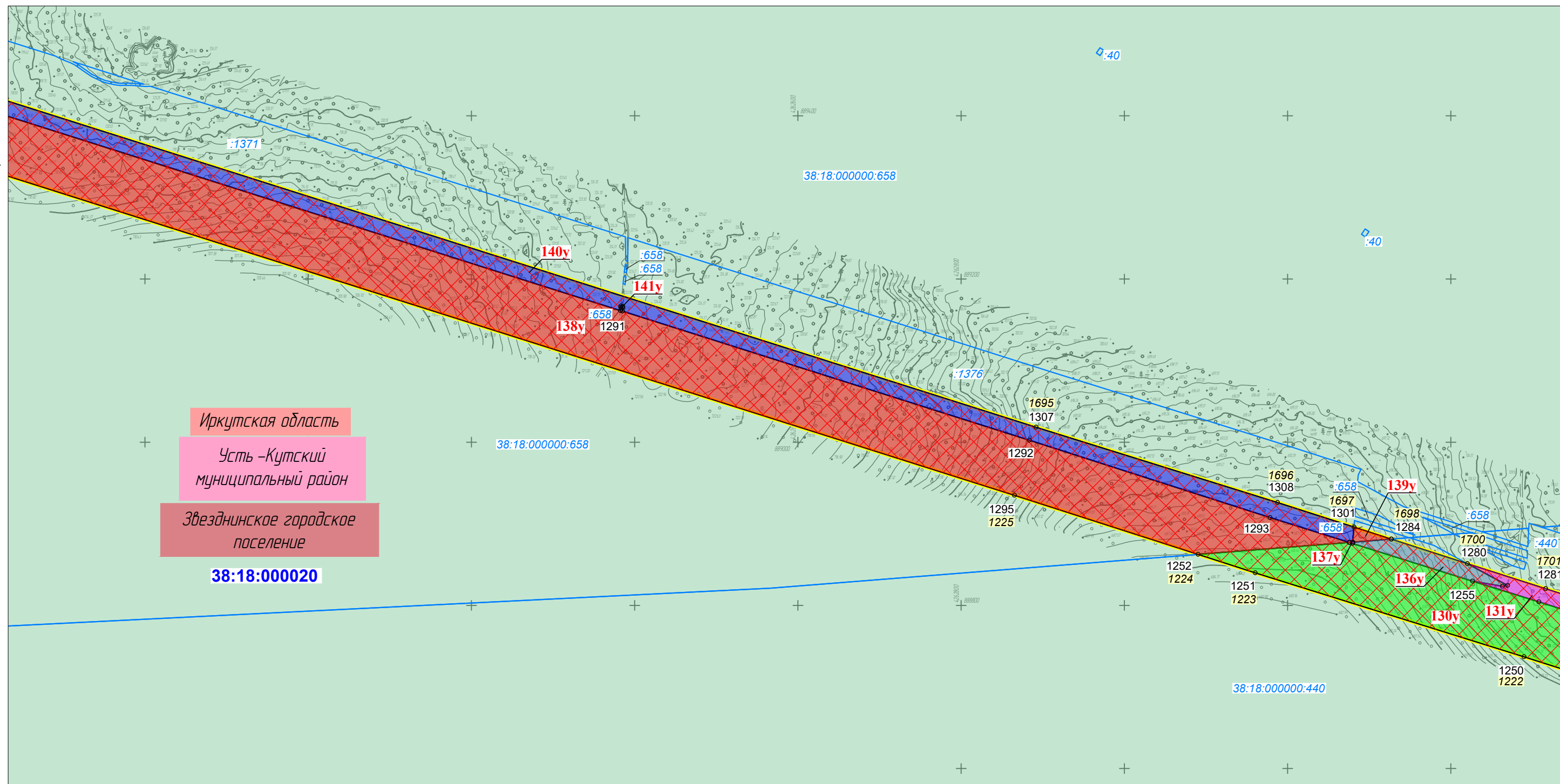
Иркутская область
Усть-Кутский
муниципальный район
Звезднинское городское
поселение

						Иркутская область, Казачинско-Ленский район, Киренский район, Усть-Кутский район			
						Документация по планировке территории для размещения объектов энергетики федерального значения «ВЛ 500 кВ Нижнеангарская - Усть-Кут №2»			
Изм.	Кол.уч.	Лист	№ док.	Подп.	Дата	Основная часть проекта межевания территории. Графическая часть.	Стадия	Лист	Листов
Разработчик	Мароховский А.А.			<i>Мароховский</i>	08.22		ПМТ- 6	305	318
Разработчик	Тимергалиева А.И.			<i>Тимергалиева</i>	08.22				
Разработчик	Журавлева А.В.			<i>Журавлева</i>	08.22				
Н. контр.	Алешина А.М.			<i>Алешина</i>	08.22				
Нач. отд.	Гнетова Н.Ю.			<i>Гнетова</i>	08.22	Чертеж межевания территории. М 1:5000	 ООО НПО "Инжгеопроект" 109052, г. Москва, Рязанский проспект, д.2 стр.49		

Чертеж межевания территории



Линия совмещения с Листом 307

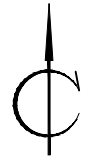


Линия совмещения с Листом 305

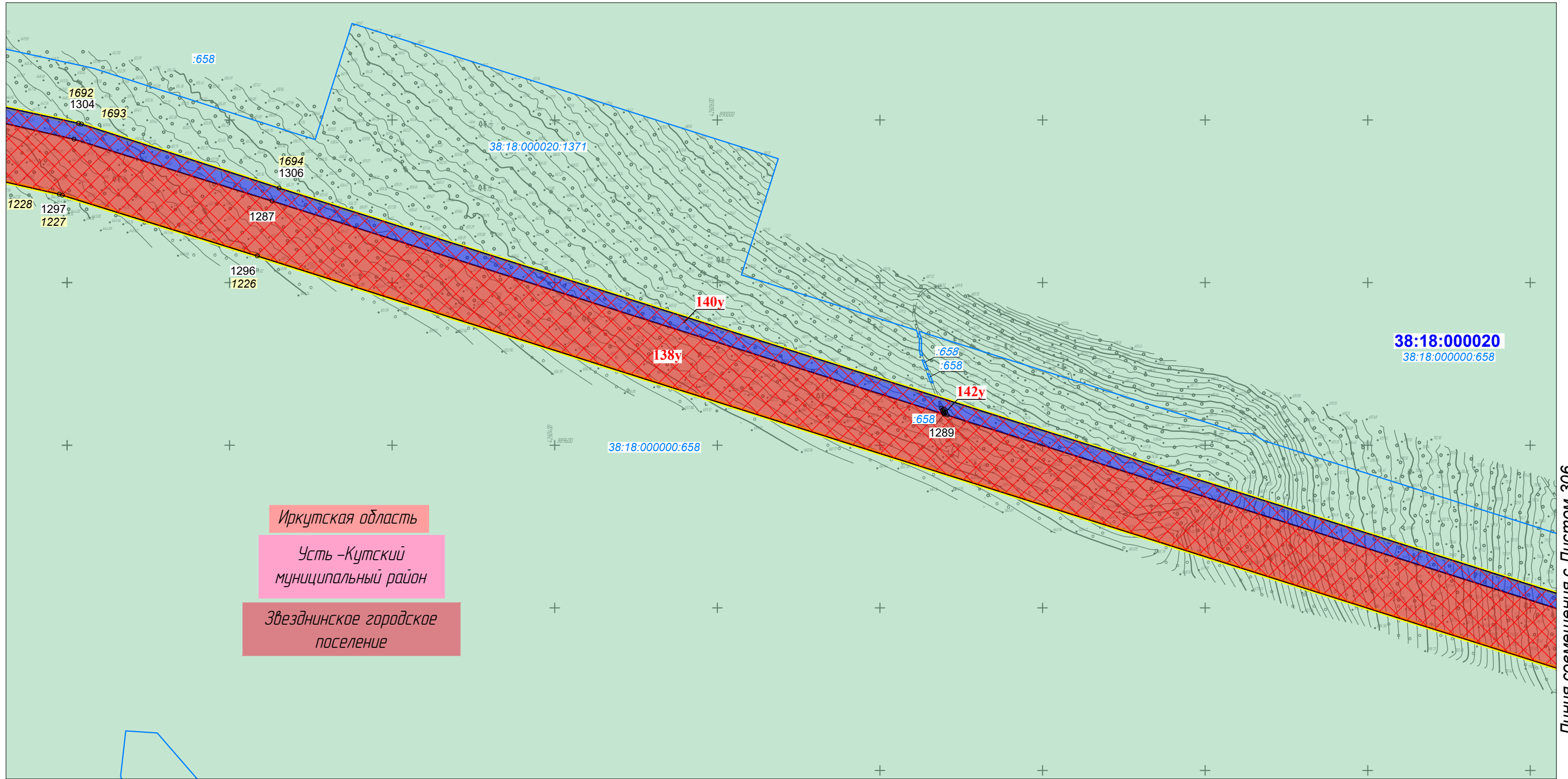
Иркутская область
 Усть-Кутский
 муниципальный район
 Звезднинское городское
 поселение

38:18:000020

						Иркутская область, Казачинско-Ленский район, Киренский район, Усть-Кутский район			
						Документация по планировке территории для размещения объектов энергетики федерального значения «ВЛ 500 кВ Нижнеангарская - Усть-Кут №2»			
Изм.	Кол.уч.	Лист	№ док.	Подп.	Дата	Основная часть проекта межевания территории. Графическая часть.	Стадия	Лист	Листов
Разработчик	Мароховский А.А.			<i>Мароховский</i>	08.22		ПМТ- 6	306	318
Разработчик	Тимергалиева А.И.			<i>Тимергалиева</i>	08.22				
Разработчик	Журавлева А.В.			<i>Журавлева</i>	08.22				
Н. контр.	Алешина А.М.			<i>Алешина</i>	08.22				
Нач. отд.	Гнетова Н.Ю.			<i>Гнетова</i>	08.22	Чертеж межевания территории. М 1:5000	 ООО НПО "Инжгеопроект" 109052, г. Москва, Рязанский проспект, д.2 стр.49		




Линия совмещения с Листом 308

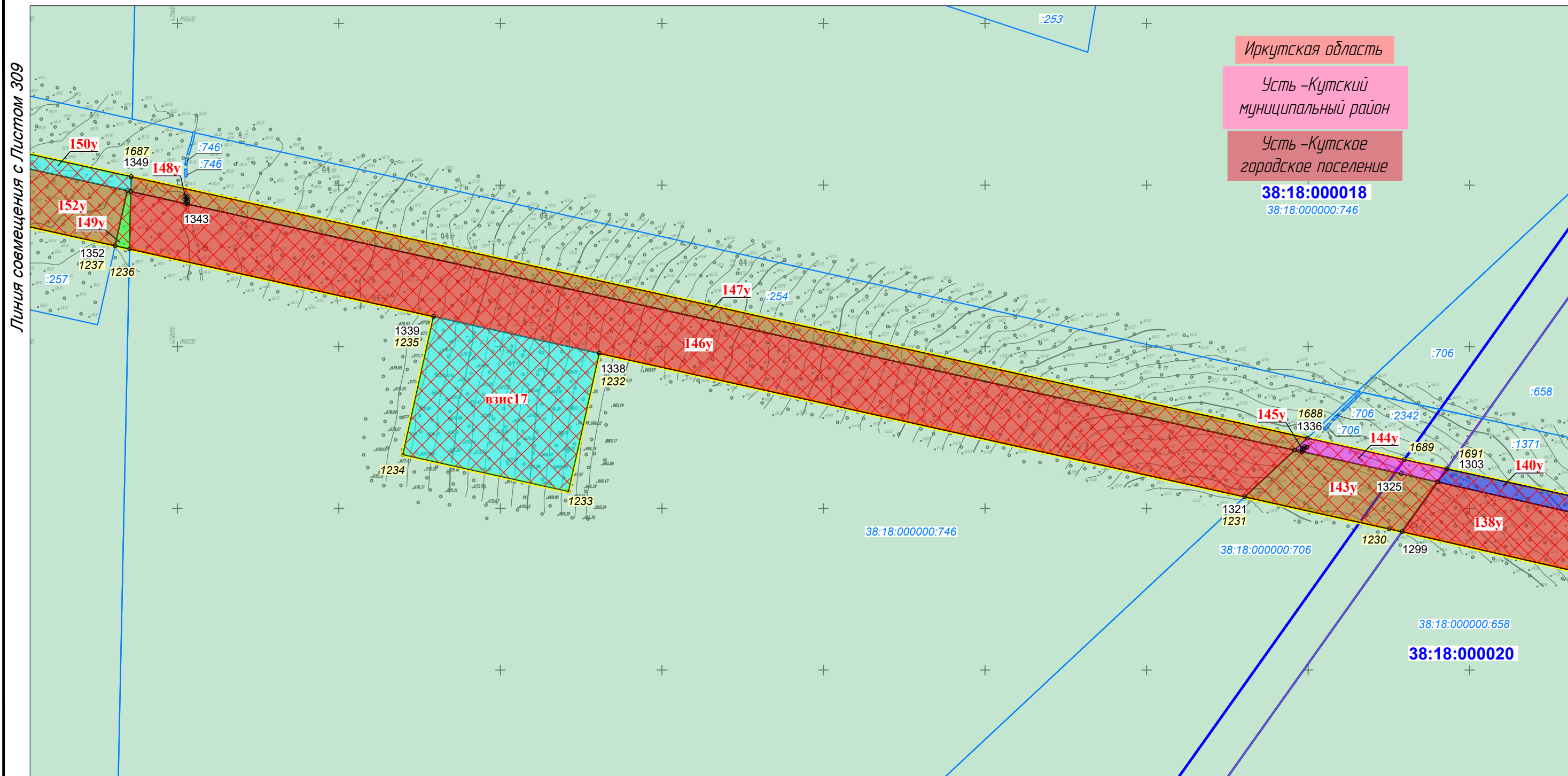


Линия совмещения с Листом 306

Иркутская область
Усть-Кутский
муниципальный район
Звезднинское городское
поселение

						Иркутская область, Казачинско-Ленский район, Киренский район, Усть-Кутский район			
						Документация по планировке территории для размещения объектов энергетики федерального значения «ВЛ 500 кВ Нижнеангарская - Усть-Кут №2»			
Изм.	Кол.уч.	Лист	№ док.	Подп.	Дата	Основная часть проекта межевания территории. Графическая часть.	Стадия	Лист	Листов
Разработчик	Мароховский А.А.			<i>Мароховский</i>	08.22		ПМТ- 6	307	318
Разработчик	Тимергалиева А.И.			<i>Тимергалиева</i>	08.22				
Разработчик	Журавлева А.В.			<i>Журавлева</i>	08.22				
Н. контр.	Алешина А.М.			<i>Алешина</i>	08.22				
Нач. отд.	Гнетова Н.Ю.			<i>Гнетова</i>	08.22	Чертеж межевания территории. М 1:5000	 ООО НПО "Инжгеопроект" 109052, г. Москва, Рязанский проспект, д.2 стр.49		

Чертеж межевания территории



Линия совмещения с Листом 309

Линия совмещения с Листом 307

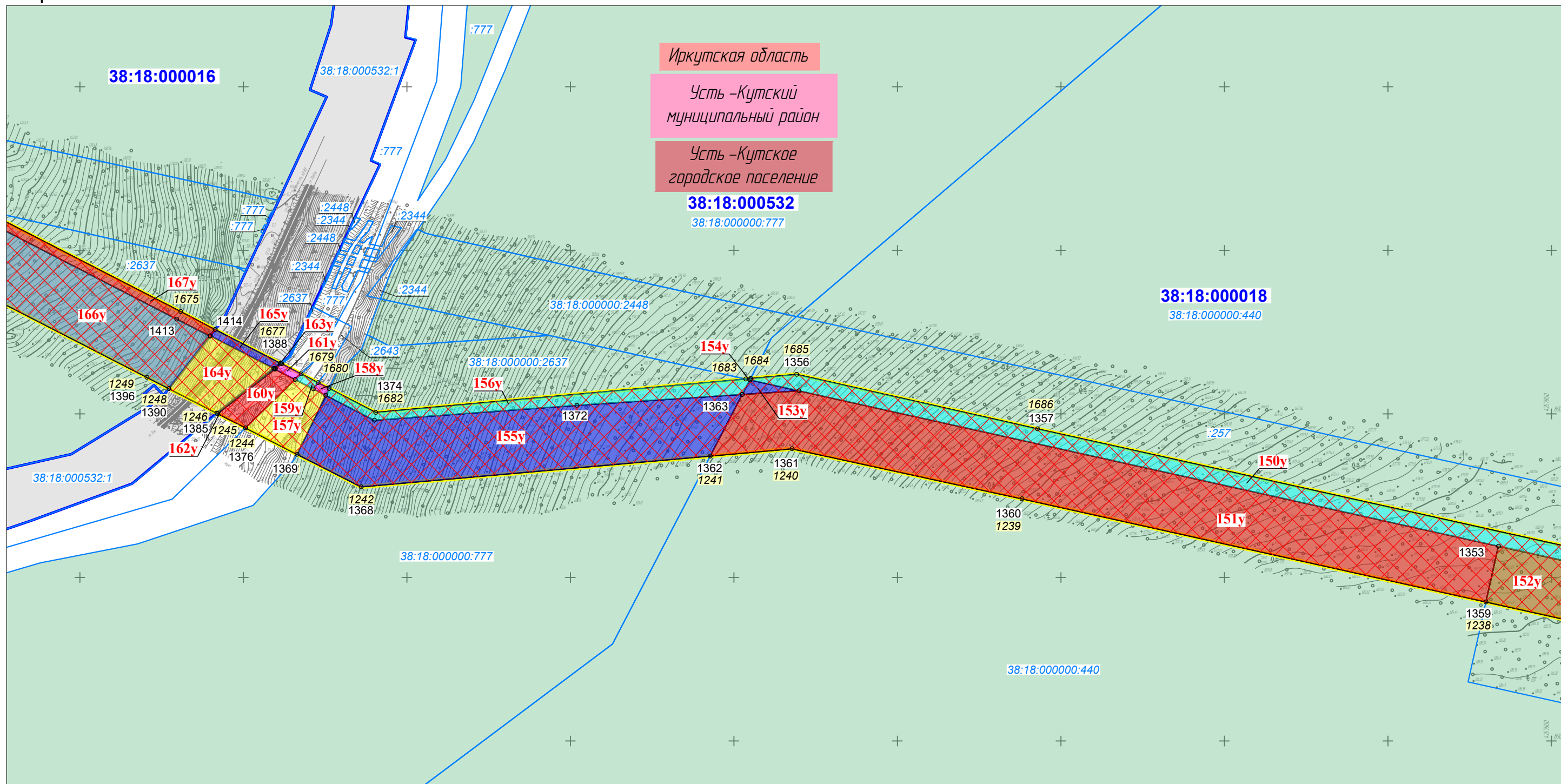
						Иркутская область, Казачинско-Ленский район, Киренский район, Усть-Кутский район			
						Документация по планировке территории для размещения объектов энергетики федерального значения «ВЛ 500 кВ Нижнеангарская - Усть-Кут №2»			
Изм.	Кол.уч.	Лист	№ док.	Подп.	Дата	Основная часть проекта межевания территории. Графическая часть.	Стадия	Лист	Листов
Разработчик	Мароховский А.А.			<i>Мароховский</i>	08.22		ПМТ- 6	308	318
Разработчик	Тимергалиева А.И.			<i>Тимергалиева</i>	08.22				
Разработчик	Журавлева А.В.			<i>Журавлева</i>	08.22				
Н. контр.	Алешина А.М.			<i>Алешина</i>	08.22				
Нач. отд.	Гнетова Н.Ю.			<i>Гнетова</i>	08.22	Чертеж межевания территории. М 1:5000	 ООО НПО "Инжгеопроект" 109052, г. Москва, Рязанский проспект, д.2 стр.49		

Чертеж межевания территории



Линия совмещения с Листом 310

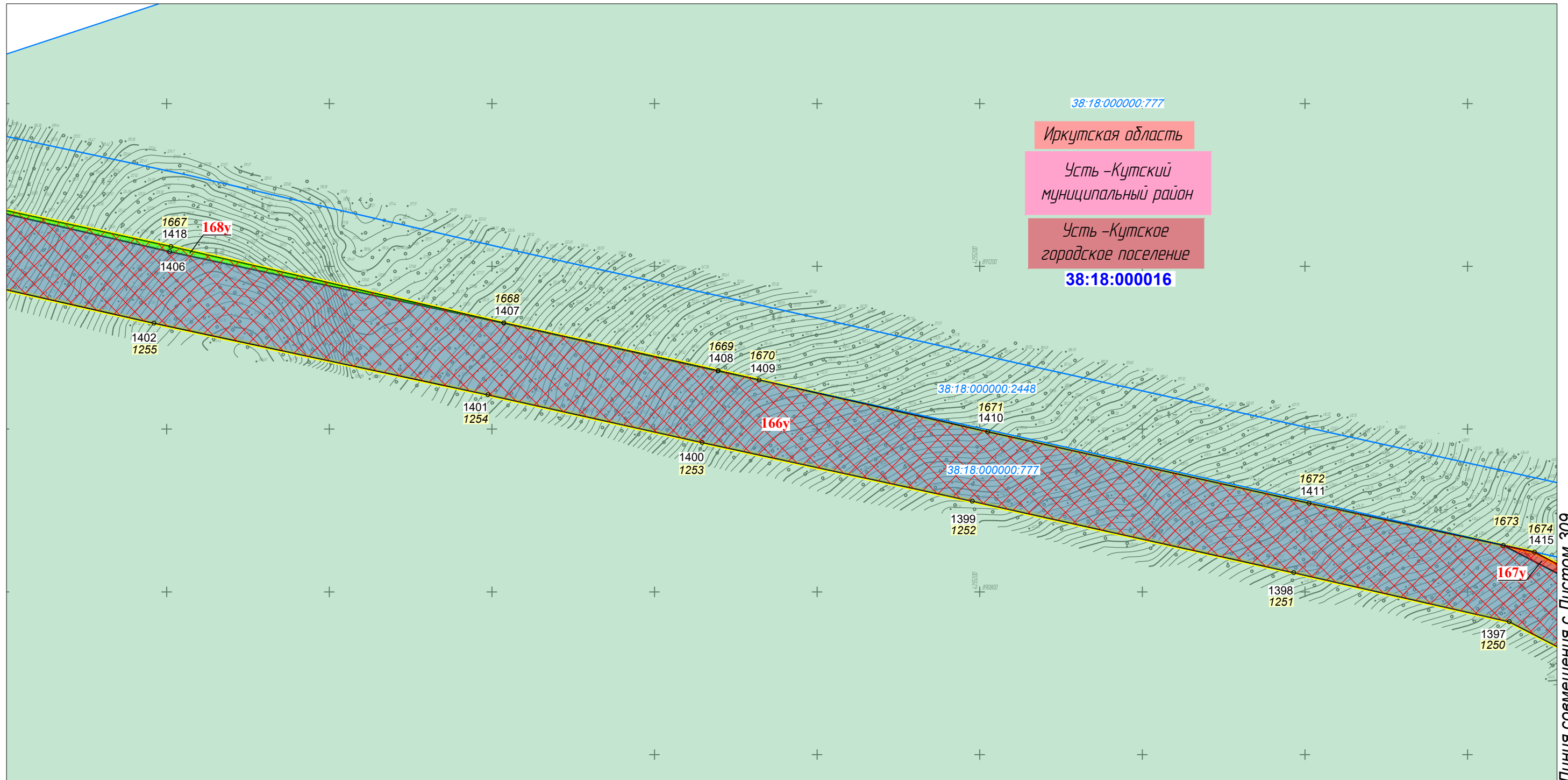
Линия совмещения с Листом 308




						Иркутская область, Казачинско-Ленский район, Киренский район, Усть-Кутский район			
						Документация по планировке территории для размещения объектов энергетики федерального значения «ВЛ 500 кВ Нижнеангарская - Усть-Кут №2»			
Изм.	Кол.уч.	Лист	№ док.	Подп.	Дата	Основная часть проекта межевания территории. Графическая часть.	Стадия	Лист	Листов
Разработчик	Мароховский А.А.			<i>Мароховский</i>	08.22		ПМТ- 6	309	318
Разработчик	Тимергалиева А.И.			<i>Тимергалиева</i>	08.22				
Разработчик	Журавлева А.В.			<i>Журавлева</i>	08.22				
Н. контр.	Алешина А.М.			<i>Алешина</i>	08.22				
Нач. отд.	Гнетова Н.Ю.			<i>Гнетова</i>	08.22	Чертеж межевания территории. М 1:5000	 ООО НПО "Инжгеопроект" 109052, г. Москва, Рязанский проспект, д.2 стр.49		



Линия совмещения с Листом 311



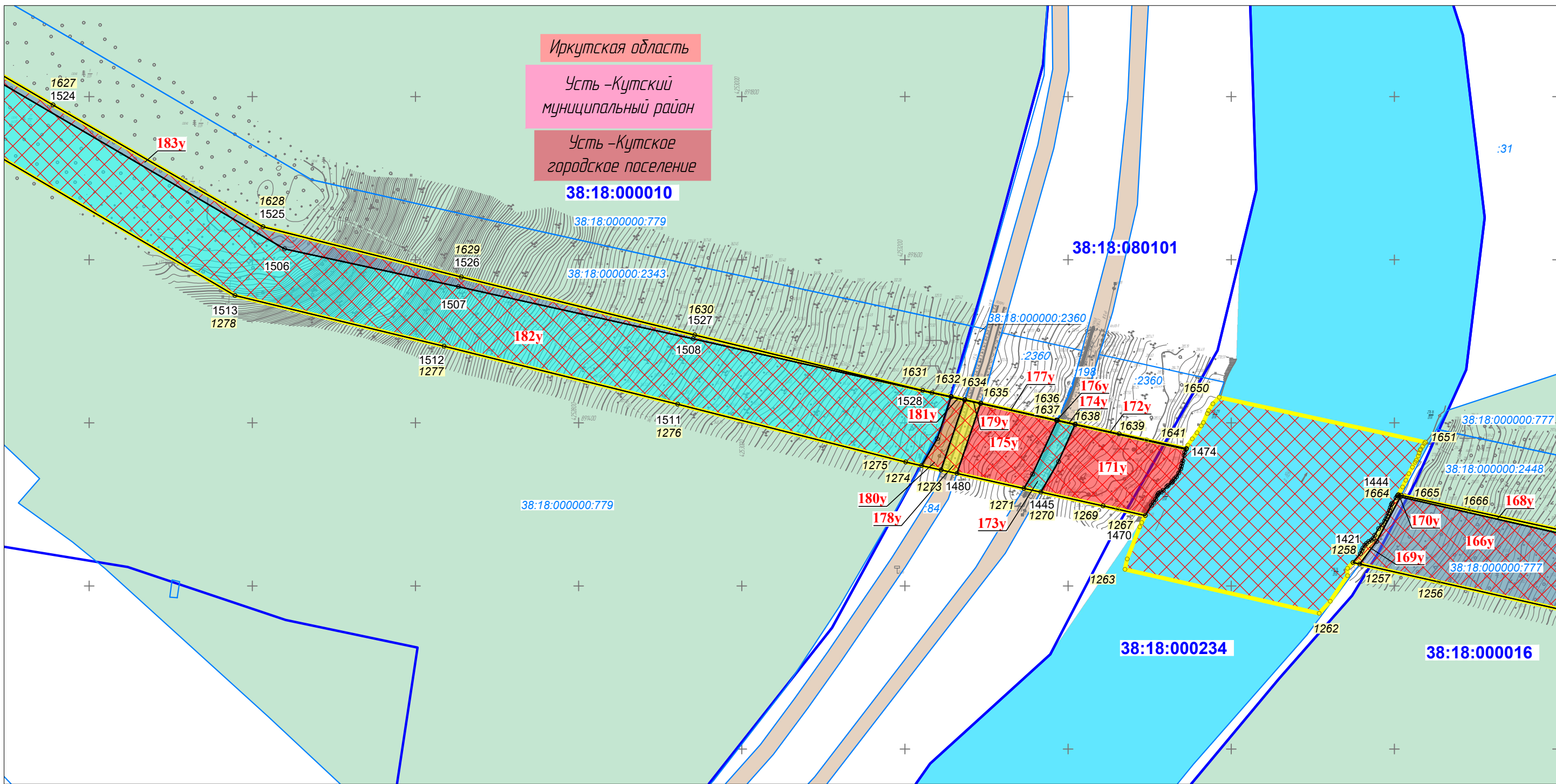
Линия совмещения с Листом 309

						Иркутская область, Казачинско-Ленский район, Киренский район, Усть-Кутский район			
						Документация по планировке территории для размещения объектов энергетики федерального значения «ВЛ 500 кВ Нижнеангарская - Усть-Кут №2»			
Изм.	Кол.уч.	Лист	№ док.	Подп.	Дата	Основная часть проекта межевания территории. Графическая часть.	Стадия	Лист	Листов
Разработчик	Мароховский А.А.			<i>Мароховский</i>	08.22		ПМТ- 6	310	318
Разработчик	Тимергалиева А.И.			<i>Тимергалиева</i>	08.22				
Разработчик	Журавлева А.В.			<i>Журавлева</i>	08.22				
Н. контр.	Алешина А.М.			<i>Алешина</i>	08.22				
Нач. отд.	Гнетова Н.Ю.			<i>Гнетова</i>	08.22	Чертеж межевания территории. М 1:5000	 ООО НПО "Инжгеопроект" 109052, г. Москва, Рязанский проспект, д.2 стр.49		

Чертеж межевания территории



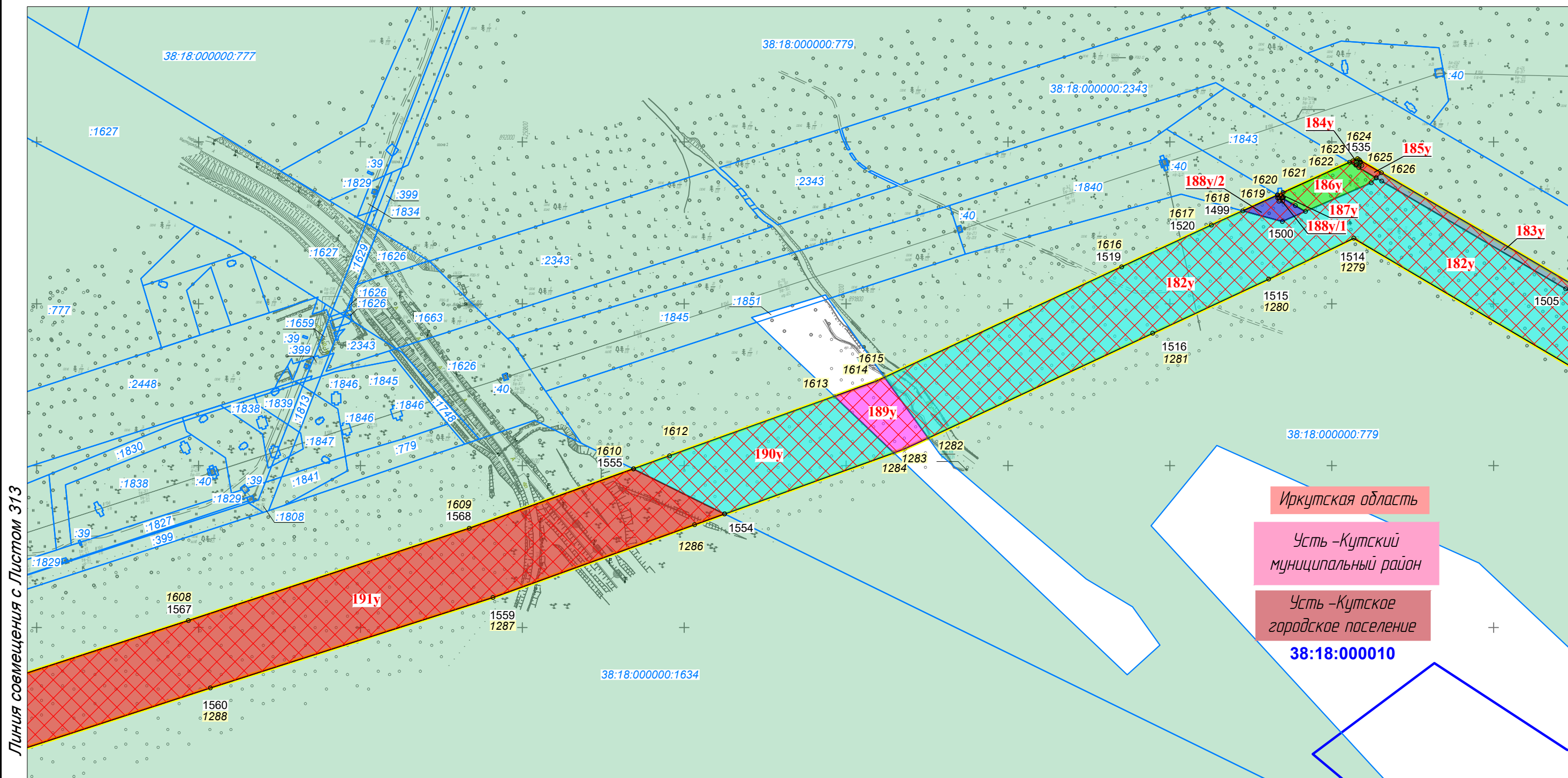
Линия совмещения с Листом 312



Линия совмещения с Листом 310

Иркутская область, Казачинско-Ленский район, Киренский район, Усть-Кутский район					
Документация по планировке территории для размещения объектов энергетики федерального значения «ВЛ 500 кВ Нижнеангарская - Усть-Кут №2»					
Изм.	Кол.уч.	Лист	№ док.	Подп.	Дата
Разработчик	Мароховский А.А.			<i>Мароховский</i>	08.22
Разработчик	Тимергалиева А.И.			<i>Тимергалиева</i>	08.22
Разработчик	Журавлева А.В.			<i>Журавлева</i>	08.22
Н. контр.	Алешина А.М.			<i>Алешина</i>	08.22
Нач. отд.	Гнетова Н.Ю.			<i>Гнетова</i>	08.22
Основная часть проекта межевания территории. Графическая часть.			Стадия	Лист	Листов
			ПМТ- 6	311	318
Чертеж межевания территории. М 1:5000			 ООО НПО "Инжгеопроект" 109052, г. Москва, Рязанский проспект, д.2 стр.49		

Чертеж межевания территории



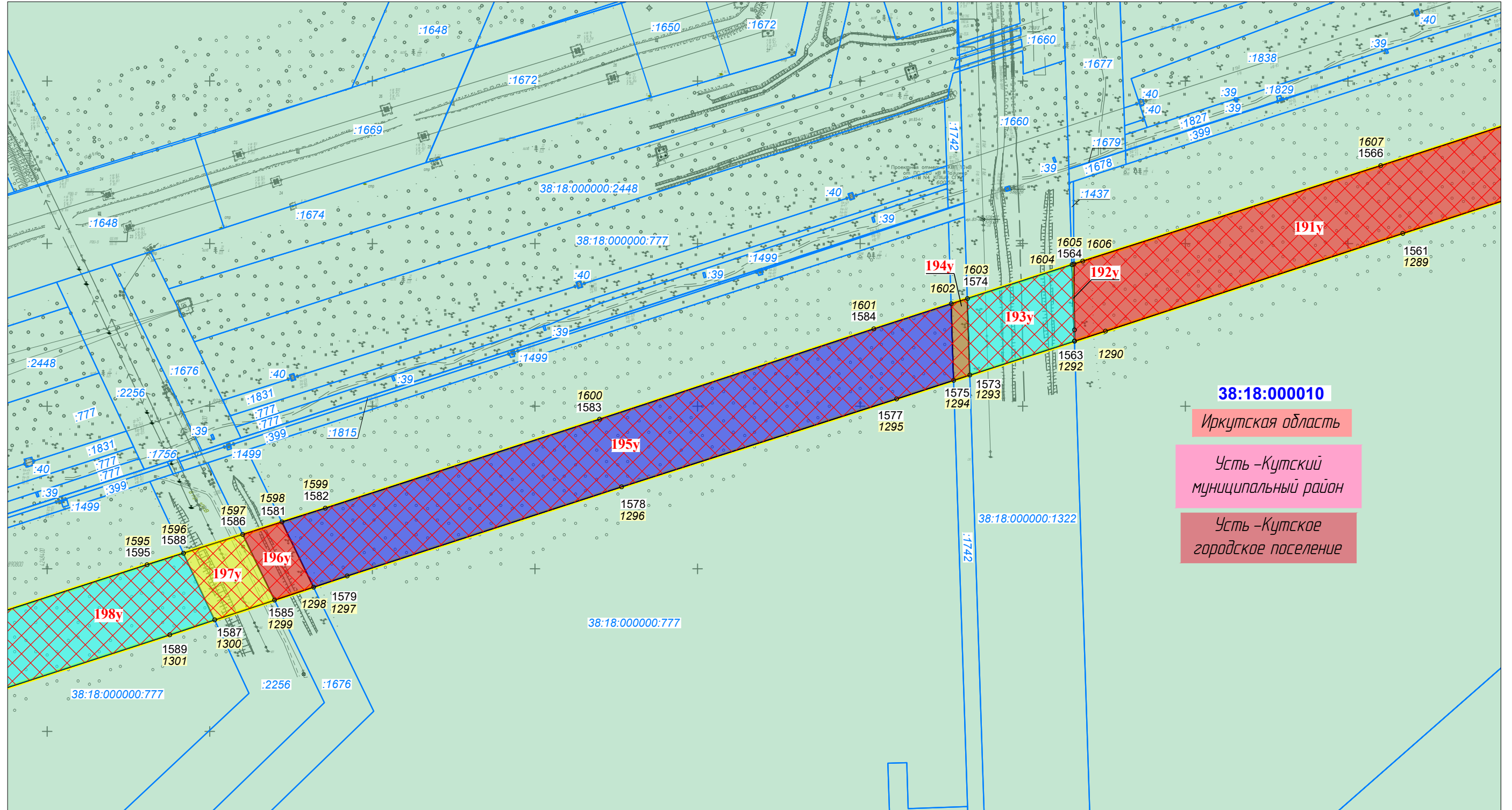
Линия совмещения с Листом 313

Линия совмещения с Листом 311

Иркутская область
 Усть-Кутский
 муниципальный район
 Усть-Кутское
 городское поселение
 38:18:000010

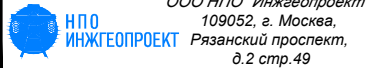
						Иркутская область, Казачинско-Ленский район, Киренский район, Усть-Кутский район			
						Документация по планировке территории для размещения объектов энергетики федерального значения «ВЛ 500 кВ Нижнеангарская - Усть-Кут №2»			
Изм.	Кол.уч.	Лист	№ док.	Подп.	Дата	Основная часть проекта межевания территории. Графическая часть.	Стадия	Лист	Листов
Разработчик	Мароховский А.А.			<i>Мароховский</i>	08.22		ПМТ- 6	312	318
Разработчик	Тимергалиева А.И.			<i>Тимергалиева</i>	08.22				
Разработчик	Журавлева А.В.			<i>Журавлева</i>	08.22				
Н. контр.	Алешина А.М.			<i>Алешина</i>	08.22				
Нач. отд.	Гнетова Н.Ю.			<i>Гнетова</i>	08.22	Чертеж межевания территории. М 1:5000	 ООО НПО "Инжгеопроект" 109052, г. Москва, Рязанский проспект, д.2 стр.49		

Чертеж межевания территории

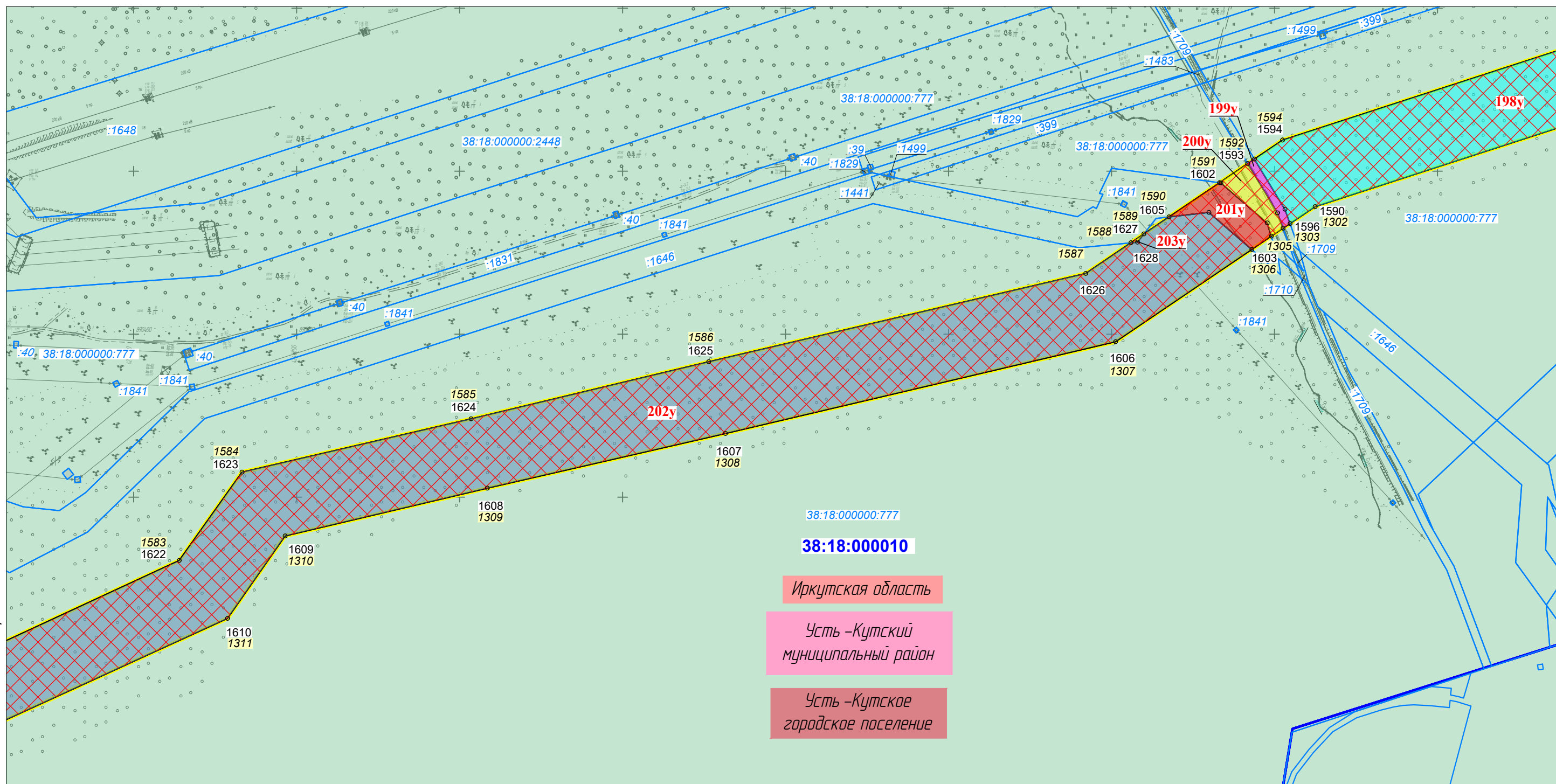


Линия совмещения с Листом 314

Линия совмещения с Листом 312

						Иркутская область, Казачинско-Ленский район, Киренский район, Усть-Кутский район			
						Документация по планировке территории для размещения объектов энергетики федерального значения «ВЛ 500 кВ Нижнеангарская - Усть-Кут №2»			
Изм.	Кол.уч.	Лист	№ док.	Подп.	Дата	Основная часть проекта межевания территории. Графическая часть.	Стадия	Лист	Листов
Разработчик	Мароховский А.А.			<i>Мароховский</i>	08.22		ПМТ- 6	313	318
Разработчик	Тимергалиева А.И.			<i>Тимергалиева</i>	08.22				
Разработчик	Журавлева А.В.			<i>Журавлева</i>	08.22				
Н. контр.	Алешина А.М.			<i>Алешина</i>	08.22	Чертеж межевания территории. М 1:5000	 ООО НПО "Инжгеопроект" 109052, г. Москва, Рязанский проспект, д.2 стр.49		
Нач. отд.	Гнетова Н.Ю.			<i>Гнетова</i>	08.22				

Чертеж межевания территории

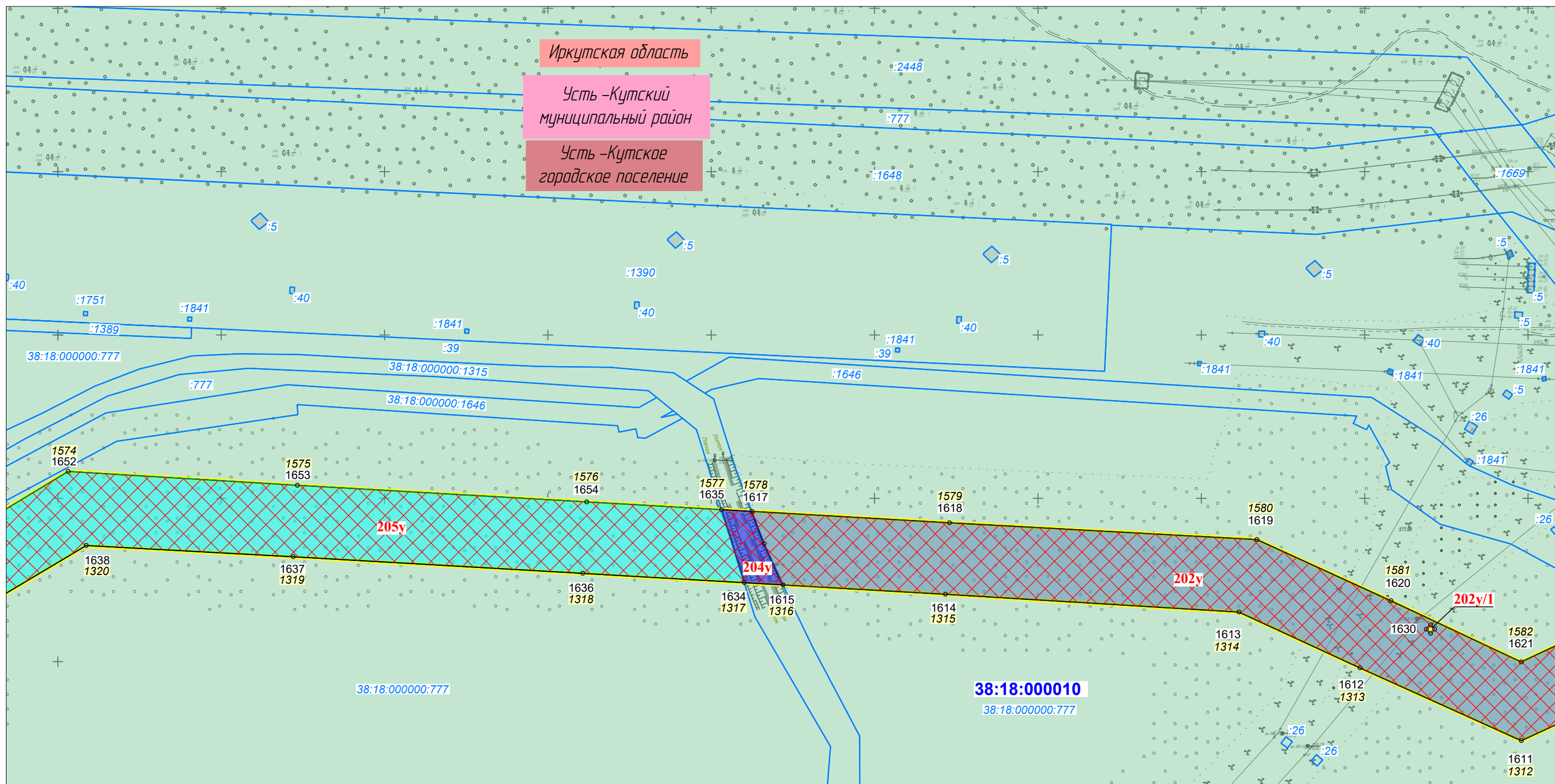


Линия совмещения с Листом 315

Линия совмещения с Листом 313

						Иркутская область, Казачинско-Ленский район, Киренский район, Усть-Кутский район			
						Документация по планировке территории для размещения объектов энергетики федерального значения «ВЛ 500 кВ Нижнеангарская - Усть-Кут №2»			
Изм.	Кол.уч.	Лист	№ док.	Подп.	Дата	Основная часть проекта межевания территории. Графическая часть.	Стадия	Лист	Листов
Разработчик	Мароховский А.А.			<i>Мароховский</i>	08.22		ПМТ- 6	314	318
Разработчик	Тимергалиева А.И.			<i>Тимергалиева</i>	08.22				
Разработчик	Журавлева А.В.			<i>Журавлева</i>	08.22				
Н. контр.	Алешина А.М.			<i>Алешина</i>	08.22				
Нач. отд.	Гнетова Н.Ю.			<i>Гнетова</i>	08.22	Чертеж межевания территории. М 1:5000	ООО НПО "Инжгеопроект" 109052, г. Москва, Рязанский проспект, д.2 стр.49		

Чертеж межевания территории

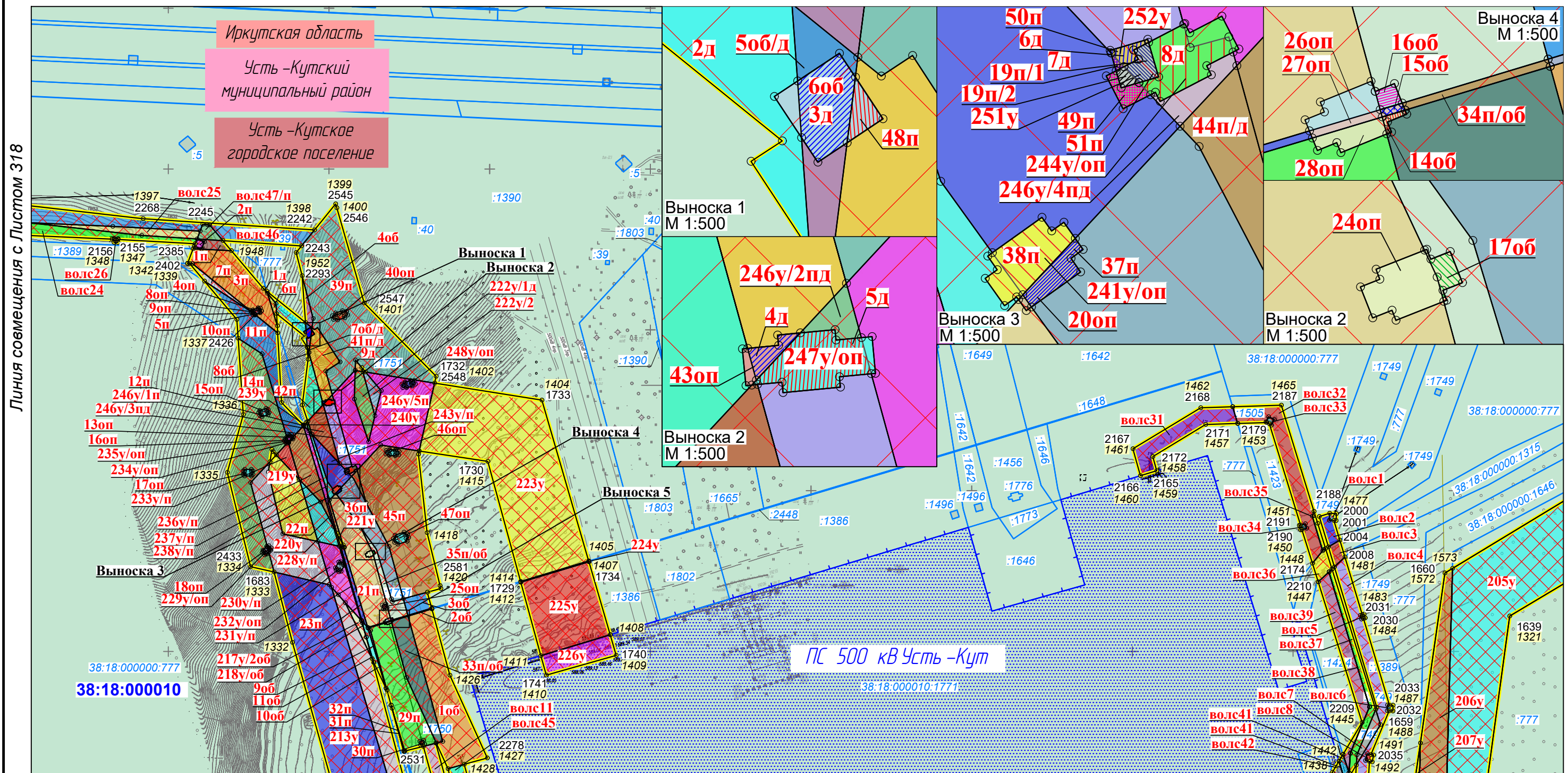


Линия совмещения с Листом 317

Линия совмещения с Листом 314

						Иркутская область, Казачинско-Ленский район, Киренский район, Усть-Кутский район			
						Документация по планировке территории для размещения объектов энергетики федерального значения «ВЛ 500 кВ Нижнеангарская - Усть-Кут №2»			
Изм.	Кол.уч.	Лист	№ док.	Подп.	Дата	Основная часть проекта межевания территории. Графическая часть.	Стадия	Лист	Листов
Разработчик	Мароховский А.А.			<i>Мароховский</i>	08.22		ПМТ- 6	315	318
Разработчик	Тимергалиева А.И.			<i>Тимергалиева</i>	08.22				
Разработчик	Журавлева А.В.			<i>Журавлева</i>	08.22				
Н. контр.	Алешина А.М.			<i>Алешина</i>	08.22				
Нач. отд.	Гнетова Н.Ю.			<i>Гнетова</i>	08.22	Чертеж межевания территории. М 1:5000	 ООО НПО "Инжгеопроект" 109052, г. Москва, Рязанский проспект, д.2 стр.49		

Чертеж межевания территории



Линия совмещения с Листом 318

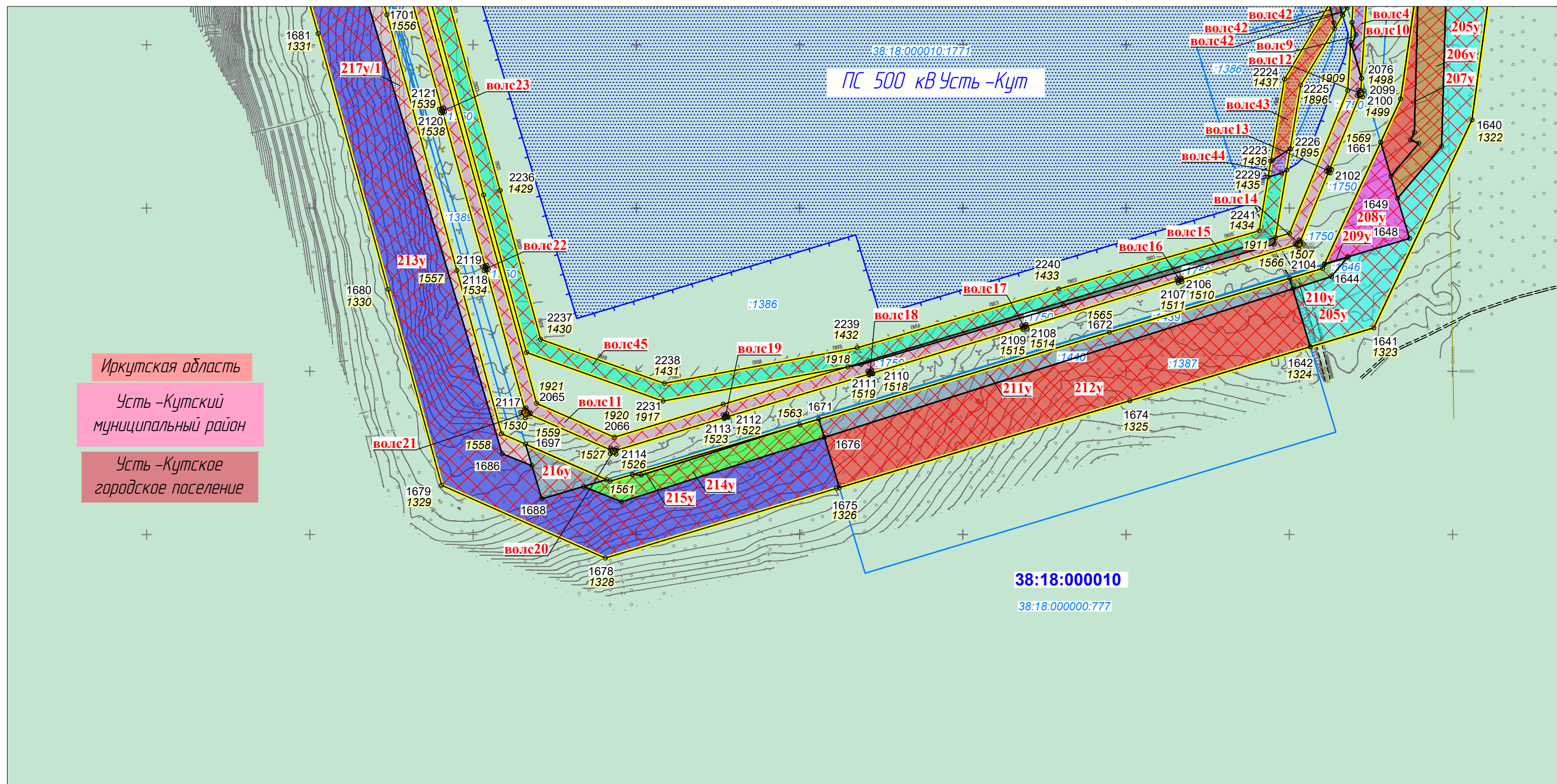
Линия совмещения с Листом 315

Линия совмещения с Листом 317

Иркутская область, Казачинско-Ленский район, Киренский район, Усть-Кутский район											
Документация по планировке территории для размещения объектов энергетики федерального значения «ВЛ 500 кВ Нижнеангарская - Усть-Кут №2»											
Изм.	Кол.уч.	Лист	№ док.	Подп.	Дата						
Разработчик	Мароховский А.А.			<i>Мароховский</i>	08.22						
Разработчик	Тимергалиева А.И.			<i>Тимергалиева</i>	08.22						
Разработчик	Журавлева А.В.			<i>Журавлева</i>	08.22						
Н. контр.	Алешина А.М.			<i>Алешина</i>	08.22						
Нач. отд.	Гнетова Н.Ю.			<i>Гнетова</i>	08.22						
Основная часть проекта межевания территории. Графическая часть.											
<table border="1"> <tr> <td>Стадия</td> <td>Лист</td> <td>Листов</td> </tr> <tr> <td>ПМТ- 6</td> <td>316</td> <td>318</td> </tr> </table>						Стадия	Лист	Листов	ПМТ- 6	316	318
Стадия	Лист	Листов									
ПМТ- 6	316	318									
Чертеж межевания территории. М 1:5000											
ООО НПО "Инжгеопроект" 109052, г. Москва, Рязанский проспект, д.2 стр.49											

Чертеж межевания территории

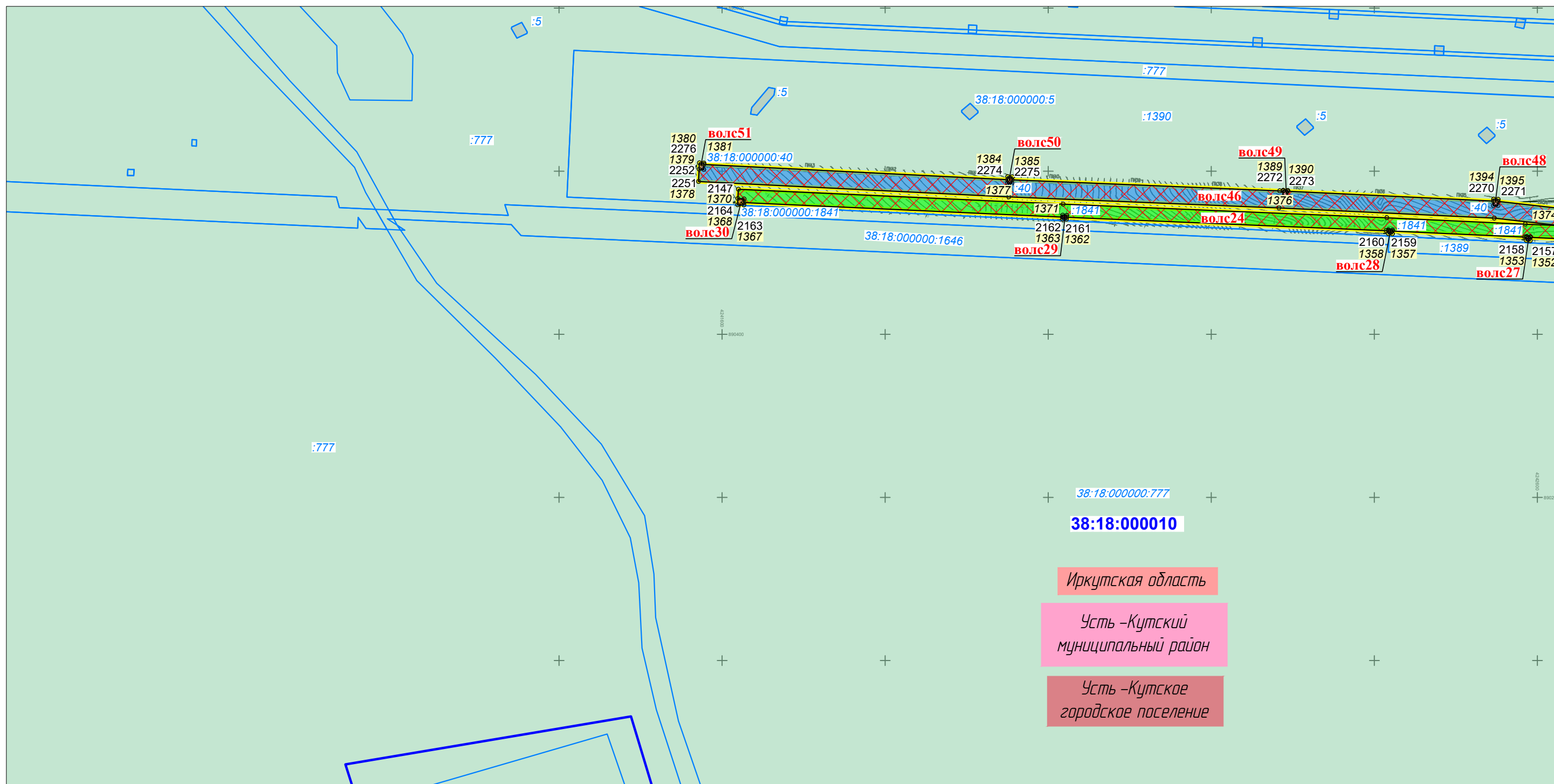
Линия совмещения с Листом 316



Иркутская область
 Усть-Кутский
 муниципальный район
 Усть-Кутское
 городское поселение

Иркутская область, Казачинско-Ленский район, Киренский район, Усть-Кутский район					
Документация по планировке территории для размещения объектов энергетики федерального значения «ВЛ 500 кВ Нижнеангарская - Усть-Кут №2»					
Изм.	Кол.уч.	Лист	№ док.	Подп.	Дата
Разработчик	Мароховский А.А.			<i>Мароховский</i>	08.22
Разработчик	Тимергалиева А.И.			<i>Тимергалиева</i>	08.22
Разработчик	Журавлева А.В.			<i>Журавлева</i>	08.22
Н. контр.	Алешина А.М.			<i>Алешина</i>	08.22
Нач. отд.	Гнетова Н.Ю.			<i>Гнетова</i>	08.22
Основная часть проекта межевания территории. Графическая часть.					
Чертеж межевания территории. М 1:5000					
Стадия	Лист	Листов			
ПМТ- 6	317	318			
ООО НПО "Инжгеопроект" 109052, г. Москва, Рязанский проспект, д.2 стр.49					

Чертеж межевания территории



Линия совмещения с Листом 316

Иркутская область, Казачинско-Ленский район, Киренский район, Усть-Кутский район									
Документация по планировке территории для размещения объектов энергетики федерального значения «ВЛ 500 кВ Нижнеангарская - Усть-Кут №2»									
Изм.	Кол.уч.	Лист	N док.	Подп.	Дата	Основная часть проекта межевания территории. Графическая часть.	Стадия ПМТ- 6	Лист 318	Листов 318
Разработчик	Мароховский А.А.			<i>Мароховский</i>	08.22				
Разработчик	Тимергалиева А.И.			<i>Тимергалиева</i>	08.22				
Разработчик	Журавлева А.В.			<i>Журавлева</i>	08.22				
Н. контр.	Алешина А.М.			<i>Алешина</i>	08.22				
Нач. отд.	Гнетова Н.Ю.			<i>Гнетова</i>	08.22	Чертеж межевания территории. М 1:5000		ООО НПО "Инжгеопроект" 109052, г. Москва, Рязанский проспект, д.2 стр.49	