

«УТВЕРЖДЕНО
Приказом Минэнерго России
от «___» _____ 202__ г. № _____»

**Документация по внесению изменений в документацию по планировке территории
для размещения объектов энергетики федерального значения**

«ВЛ 500 кВ Нижнеангарская – Усть-Кут №2»

по инвестиционному проекту:

«Строительство ВЛ 500 кВ Нижнеангарская – Усть-Кут №2 ориентировочной протяженностью 480 км, реконструкция ОРУ 500 кВ ПС 500 кВ Усть-Кут (расширение для установки линейной ячейки и шунтирующего реактора 500 кВ мощностью 180 Мвар) (для ТП энергопринимающих устройств и объектов по производству электрической энергии ОАО «РЖД»)»

Проект планировки территории

Приложение 2.2 - Том 2 Книга 2

Основная часть проекта планировки территории. Графическая часть.

на территории Иркутской области

**Документация по внесению изменений в документацию по планировке территории
для размещения объектов энергетики федерального значения**

«ВЛ 500 кВ Нижнеангарская – Усть-Кут №2»

по инвестиционному проекту:

«Строительство ВЛ 500 кВ Нижнеангарская – Усть-Кут №2 ориентировочной протяженностью 480 км, реконструкция ОРУ 500 кВ ПС 500 кВ Усть-Кут (расширение для установки линейной ячейки и шунтирующего реактора 500 кВ мощностью 180 Мвар) (для ТП энергопринимающих устройств и объектов по производству электрической энергии ОАО «РЖД»)»

Проект планировки территории

Приложение 2.2 - Том 2 Книга 2

Основная часть проекта планировки территории. Графическая часть.

на территории Иркутской области

Заказчик: Публичное акционерное общество
«Федеральная сетевая компания Единой энергетической системы»

Шифр:

Исполнитель: ООО НПО «Инжгеопроект»

Генеральный директор



Н.М. Глотова

г. Москва, 2022 г.

**Состав документации по планировке территории для размещения объектов энергетики
федерального значения «ВЛ 500 кВ Нижнеангарская-Усть-Кут №2»**

ПРОЕКТ ПЛАНИРОВКИ ТЕРРИТОРИИ.			
<i>Том 1. Основная часть проекта планировки территории. Положение о размещении объекта энергетики.</i>			
1.	Сведения о размещении объекта на территории.		
<i>Том 2. Основная часть проекта планировки территории. Графическая часть.</i>			
№№ п/п	Наименование	Стадия	Масштаб
<i>на территории Республики Бурятия</i>			
1.1.	Чертеж границ зон планируемого размещения линейных объектов, красных линий	ППТ – 2.1	1:5 000
<i>на территории Иркутской области</i>			
1.2.	Чертеж границ зон планируемого размещения линейных объектов, красных линий, зон планируемого размещения линейных объектов, подлежащих реконструкции в связи с изменением их местоположения	ППТ – 2.1	1:5 000
2.	Каталог координат характерных точек красных линий	-	-
<i>Том 3. Материалы по обоснованию проекта планировки территории. Пояснительная записка.</i>			
Раздел 1.	Исходная разрешительная документация.		
Раздел 2.	Обоснование размещения проектируемого объекта.		
Раздел 3.	Предложения по внесению изменений и дополнений в документы территориального планирования и правила землепользования и застройки.		
Раздел 4.	Сведения о пересечениях проектируемого объекта с другими объектами капитального строительства.		
Раздел 5.	Состав материалов и результаты инженерных изысканий.		
<i>Том 4. Материалы по обоснованию проекта планировки территории. Графическая часть.</i>			
№№ п/п	Наименование	Стадия	Масштаб
1.	Схема расположения элементов планировочной структуры	ППТ-4.1	1:25 000
2.	Схема использования территории в период подготовки проекта планировки территории	ППТ-4.2	1:5 000
3.	Схема организации улично-дорожной сети и движения транспорта	Не требуется (п. 21 Постановления Правительства РФ от 12 мая 2017 г. № 564)	

Взам. инв. №	
Подп. и дата	
Инв. № подл.	

Изм.	Кол.уч.	Лист	№ док.	Подп.	Дата

ВЛ 500 кВ Нижнеангарская – Усть-Кут №2

Лист

4.	Схема вертикальной планировки территории, инженерной подготовки и инженерной защиты территории (в случаях размещения объектов капитального строительства, не являющихся линейными)	Не требуется (Приказ Минстроя России от 25.04.2017 № 740/пр)	
5.	Схема границ территорий объектов культурного наследия	ППТ-4.3	1:5 000
6.	Схема границ зон с особыми условиями использования территорий, особо охраняемых природных территорий, лесничеств	ППТ-4.4	1:5 000
7.	Схема границ территорий, подверженных риску возникновения чрезвычайных ситуаций природного и техногенного характера	ППТ-4.5	1:5 000
8.	Схема конструктивных и планировочных решений	ППТ-4.5	1:5 000

ПРОЕКТ МЕЖЕВАНИЯ ТЕРРИТОРИИ.

Том 5. Основная часть проекта межевания территории.

Текстовая часть.

1. Текстовая часть проекта межевания территории.

Том 6. Основная часть проекта межевания территории.

Графическая часть.

№№ п/п	Наименование	Стадия	Масштаб
1.	Чертеж межевания территории	ПМТ-6	1:5 000

Том 7. Материалы по обоснованию проекта межевания территории.

Графическая часть.

№№ п/п	Наименование	Стадия	Масштаб
1.	Чертеж обоснования проекта межевания с границами зон с особыми условиями использования территории	ПМТ-7.1	1:5 000
2.	Чертеж обоснования проекта межевания с границами публичных сервитутов, подлежащих установлению в соответствии с законодательством Российской Федерации	ПМТ-7.2	1:5 000
3.	Чертеж лесного участка	ПМТ-7.3	1:25 000

Материалы по обоснованию проекта межевания территории.

Пояснительная записка.

1. Пояснительная записка.

Взам. инв. №	
Подп. и дата	
Инв. №подл.	

Изм.	Кол.уч.	Лист	№ док.	Подп.	Дата

ВЛ 500 кВ Нижнеангарская – Усть-Кут №2

Лист

















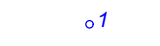






СОДЕРЖАНИЕ









1. Чертеж границ зон планируемого размещения линейных объектов, красных линий, зон планируемого размещения линейных объектов, подлежащих реконструкции в связи с изменением их местоположения на территории Иркутской области 6
2. Каталог координат зоны размещения временных зданий и сооружений (под ВЗИС) на территории Иркутской области 184
3. Каталог координат зоны временного размещения линейного объекта «Участок ВЛ 220 Лена - Таюра - Киренга - Байкальский тоннель «Звездная - Киренга» от ПС Звездная - ПС Киренга» 185
4. Каталог координат зоны планируемого размещения линейного объекта ВОЛС-ВЛ «Участок ВЛ 220 Лена - Таюра - Киренга - Байкальский тоннель «Звездная - Киренга» от ПС Звездная - ПС Киренга», подлежащего реконструкции в связи с изменением его местоположения 185
5. Каталог координат зоны планируемого демонтажа «Участок ВЛ 220 Лена - Таюра - Киренга - Байкальский тоннель «Звездная - Киренга» от ПС Звездная - ПС Киренга» 185
6. Каталог координат зоны временного размещения линейных объектов ВЛ 220 кВ Усть-Кут - Коршуниха (совместно с ВЛ 220 кВ Усть-Кут - Лена) 186
7. Каталог координат зоны планируемого размещения линейных объектов ВОЛС-ВЛ ВЛ 220 кВ Усть-Кут - Коршуниха (совместно с ВЛ 220 кВ Усть-Кут - Лена), подлежащих реконструкции в связи с изменением их местоположения 186
8. Каталог координат зоны планируемого демонтажа ВЛ 220 кВ Усть-Кут - Коршуниха (совместно с ВЛ 220 кВ Усть-Кут - Лена) 187
9. Каталог координат зоны временного размещения линейных объектов ВЛ 110 кВ Лена - В.Марково (совместно с ВЛ 110 кВ Лена - Киренск-1) 188
10. Каталог координат зоны планируемого размещения линейных объектов ВОЛС-ВЛ ВЛ 110 кВ Лена - В.Марково (совместно с ВЛ 110 кВ Лена - Киренск-1), подлежащих реконструкции в связи с изменением их местоположения 188
11. Каталог координат зоны планируемого демонтажа ВЛ 110 кВ Лена - В.Марково (совместно с ВЛ 110 кВ Лена - Киренск-1) 189

Инв. №подп.	Подп. и дата	Взам. инв. №							Лист
			ВЛ 500 кВ Нижнеангарская – Усть-Кут №2						
Изм.	Кол.уч.	Лист	№ док.	Подп.	Дата				

Схема расположения листов к чертежу границ зон планируемого размещения линейных объектов, красных линий, зон планируемого размещения линейных объектов, подлежащих реконструкции в связи с изменением их местоположения для размещения линейного объекта энергетики федерального значения «ВЛ 500 кВ Нижнеангарская - Усть-Кут №2» на территории Иркутской области


Условные обозначения:






-  - граница территории, в отношении которой осуществляется подготовка проекта планировки
-  - граница зоны планируемого размещения линейного объекта энергетики ВЛ 500 кВ Нижнеангарская - Усть-Кут №2
-  - граница зоны размещения временных зданий и сооружений (под ВЗИС)
-  - наименование контура зоны планируемого размещения линейного объекта энергетики ВЛ 500 кВ Нижнеангарская - Усть-Кут №2
-  - наименование контура зоны размещения временных зданий и сооружений (под ВЗИС)
-  - характерные точки границы зон планируемого размещения линейного объекта энергетики ВЛ 500 кВ Нижнеангарская - Усть-Кут №2
-  - характерные точки границы зоны размещения временных зданий и сооружений (под ВЗИС)
-  - граница субъекта РФ
-  - граница муниципального района или городского округа
-  - граница городского поселения
-  - граница сельского поселения
-  - граница населенного пункта
-  - граница существующих красных линий
-  - граница зоны временного размещения линейного объекта «Участок ВЛ 220 Лена - Таюра - Киренга - Байкальский тоннель «Звездная - Киренга» от ПС Звездная - ПС Киренга»
-  - граница зоны планируемого размещения линейного объекта «Участок ВЛ 220 Лена - Таюра - Киренга - Байкальский тоннель «Звездная - Киренга» от ПС Звездная - ПС Киренга», подлежащего реконструкции в связи с изменением его местоположения
-  - граница зоны планируемого размещения линейного объекта ВОЛС-ВЛ «Участок ВЛ 220 Лена - Таюра - Киренга - Байкальский тоннель «Звездная - Киренга» от ПС Звездная - ПС Киренга», подлежащего реконструкции в связи с изменением его местоположения
-  - граница зоны планируемого демонтажа «Участок ВЛ 220 Лена - Таюра - Киренга - Байкальский тоннель «Звездная - Киренга» от ПС Звездная - ПС Киренга»
-  - наименование контура зоны планируемого демонтажа «Участок ВЛ 220 Лена - Таюра - Киренга - Байкальский тоннель «Звездная - Киренга» от ПС Звездная - ПС Киренга»
-  - характерные точки границы граница зоны временного размещения линейного объекта «Участок ВЛ 220 Лена - Таюра - Киренга - Байкальский тоннель «Звездная - Киренга» от ПС Звездная - ПС Киренга»
-  - характерные точки границы граница зоны планируемого размещения линейного объекта «Участок ВЛ 220 Лена - Таюра - Киренга - Байкальский тоннель «Звездная - Киренга» от ПС Звездная - ПС Киренга», подлежащего реконструкции в связи с изменением его местоположения
-  - характерные точки границы граница зоны планируемого размещения линейного объекта ВОЛС-ВЛ «Участок ВЛ 220 Лена - Таюра - Киренга - Байкальский тоннель «Звездная - Киренга» от ПС Звездная - ПС Киренга», подлежащего реконструкции в связи с изменением его местоположения
-  - характерные точки границы граница зоны планируемого демонтажа «Участок ВЛ 220 Лена - Таюра - Киренга - Байкальский тоннель «Звездная - Киренга» от ПС Звездная - ПС Киренга»
-  - граница зоны планируемого размещения линейных объектов ВЛ 110 кВ Лена - В.Марково (совместно с ВЛ 110 кВ Лена - Киренск-1), подлежащих реконструкции в связи с изменением их местоположения
- - граница зоны планируемого размещения линейных объектов ВОЛС-ВЛ ВЛ 110 кВ Лена - В.Марково (совместно с ВЛ 110 кВ Лена - Киренск-1), подлежащих реконструкции в связи с изменением их местоположения
- - граница зоны временного размещения линейных объектов ВЛ 110 кВ Лена - В.Марково (совместно с ВЛ 110 кВ Лена - Киренск-1)

-  - граница зоны планируемого демонтажа ВЛ 110 кВ Лена - В.Марково (совместно с ВЛ 110 кВ Лена - Киренск-1)
-  - граница зоны планируемого размещения линейных объектов ВЛ 220 кВ Усть-Кут - Коршуниха (совместно с ВЛ 220 кВ Усть-Кут - Лена), подлежащих реконструкции в связи с изменением их местоположения
-  - граница зоны планируемого размещения линейных объектов ВОЛС-ВЛ ВЛ 220 кВ Усть-Кут - Коршуниха (совместно с ВЛ 220 кВ Усть-Кут - Лена), подлежащих реконструкции в связи с изменением их местоположения
-  - граница зоны временного размещения линейных объектов ВОЛС-ВЛ ВЛ 220 кВ Усть-Кут - Коршуниха (совместно с ВЛ 220 кВ Усть-Кут - Лена)
-  - граница зоны планируемого демонтажа ВЛ 220 кВ Усть-Кут - Коршуниха (совместно с ВЛ 220 кВ Усть-Кут - Лена)
-  - наименование контура зоны планируемого размещения линейных объектов ВОЛС-ВЛ ВЛ 220 кВ Усть-Кут - Коршуниха (совместно с ВЛ 220 кВ Усть-Кут - Лена), подлежащих реконструкции в связи с изменением их местоположения
-  - наименование контура зоны планируемого размещения линейных объектов ВОЛС-ВЛ ВЛ 110 кВ Лена - В.Марково (совместно с ВЛ 110 кВ Лена - Киренск-1), подлежащих реконструкции в связи с изменением их местоположения
-  - наименование контура зоны планируемого размещения линейных объектов ВОЛС-ВЛ ВЛ 220 кВ Усть-Кут - Коршуниха (совместно с ВЛ 220 кВ Усть-Кут - Лена), подлежащих реконструкции в связи с изменением их местоположения

**Иркутская область
Казачинско-Ленский район**

**Республика Бурятия
Северо-Байкальский район**

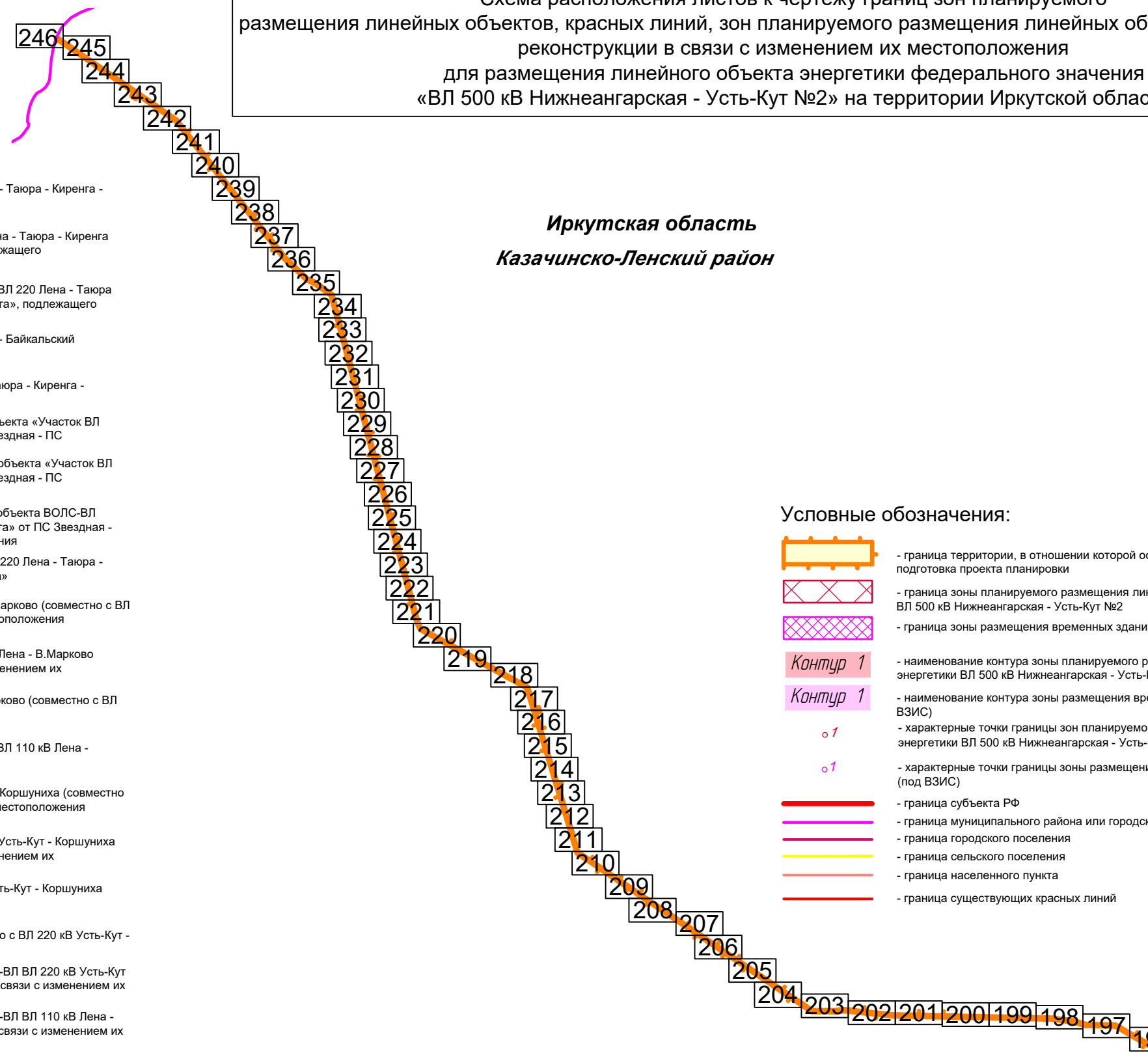


Иркутская область, Казачинско-Ленский район, Киренский район, Усть-Кутский район					
Документация по планировке территории для размещения объектов энергетики федерального значения «ВЛ 500 кВ Нижнеангарская - Усть-Кут №2»					
Изм.	Кол.уч.	Лист	№ док.	Подп.	Дата
Разработчик	Мароховский А.А.				08.22
Разработчик	Тимергалиева А.И.				08.22
Разработчик	Журавлева А.В.				08.22
Н. контр.	Алешина А.М.				08.22
Нач. отд.	Гнетова Н.Ю.				08.22
Основная часть проекта планировки территории. Графическая часть.					
Стадия		Лист	Листов		
ППТ - 2.1		4	318		
Чертеж границ зон планируемого размещения линейных объектов, красных линий, зон планируемого размещения линейных объектов, подлежащих реконструкции в связи с изменением их местоположения. Схема расположения листов.					

ООО НПО «Инжгеопроект»
109052, г. Москва,
Рязанский проспект,
д.2 стр.49












Схема расположения листов к чертежу границ зон планируемого размещения линейных объектов, красных линий, зон планируемого размещения линейных объектов, подлежащих реконструкции в связи с изменением их местоположения для размещения линейного объекта энергетики федерального значения «ВЛ 500 кВ Нижнеангарская - Усть-Кут №2» на территории Иркутской области

**Иркутская область
Казачинско-Ленский район**



-  - граница зоны временного размещения линейного объекта «Участок ВЛ 220 Лена - Таюра - Киренга - Байкальский тоннель «Звездная - Киренга» от ПС Звездная - ПС Киренга»
-  - граница зоны планируемого размещения линейного объекта «Участок ВЛ 220 Лена - Таюра - Киренга - Байкальский тоннель «Звездная - Киренга» от ПС Звездная - ПС Киренга», подлежащего реконструкции в связи с изменением его местоположения
-  - граница зоны планируемого размещения линейного объекта ВОЛС-ВЛ «Участок ВЛ 220 Лена - Таюра - Киренга - Байкальский тоннель «Звездная - Киренга» от ПС Звездная - ПС Киренга», подлежащего реконструкции в связи с изменением его местоположения
-  - граница зоны планируемого демонтажа «Участок ВЛ 220 Лена - Таюра - Киренга - Байкальский тоннель «Звездная - Киренга» от ПС Звездная - ПС Киренга»
- Контур 1** - наименование контура зоны планируемого демонтажа «Участок ВЛ 220 Лена - Таюра - Киренга - Байкальский тоннель «Звездная - Киренга» от ПС Звездная - ПС Киренга»
-  - характерные точки границы граница зоны временного размещения линейного объекта «Участок ВЛ 220 Лена - Таюра - Киренга - Байкальский тоннель «Звездная - Киренга» от ПС Звездная - ПС Киренга»
-  - характерные точки границы граница зоны планируемого размещения линейного объекта «Участок ВЛ 220 Лена - Таюра - Киренга - Байкальский тоннель «Звездная - Киренга» от ПС Звездная - ПС Киренга», подлежащего реконструкции в связи с изменением его местоположения
-  - характерные точки границы граница зоны планируемого размещения линейного объекта ВОЛС-ВЛ «Участок ВЛ 220 Лена - Таюра - Киренга - Байкальский тоннель «Звездная - Киренга» от ПС Звездная - ПС Киренга», подлежащего реконструкции в связи с изменением его местоположения
-  - характерные точки границы граница зоны планируемого демонтажа «Участок ВЛ 220 Лена - Таюра - Киренга - Байкальский тоннель «Звездная - Киренга» от ПС Звездная - ПС Киренга»
-  - граница зоны планируемого размещения линейных объектов ВЛ 110 кВ Лена - В.Марково (совместно с ВЛ 110 кВ Лена - Киренск-1), подлежащих реконструкции в связи с изменением их местоположения
-  - граница зоны планируемого размещения линейных объектов ВОЛС-ВЛ ВЛ 110 кВ Лена - В.Марково (совместно с ВЛ 110 кВ Лена - Киренск-1), подлежащих реконструкции в связи с изменением их местоположения
-  - граница зоны временного размещения линейных объектов ВЛ 110 кВ Лена - В.Марково (совместно с ВЛ 110 кВ Лена - Киренск-1)
-  - граница зоны планируемого демонтажа ВЛ 110 кВ Лена - В.Марково (совместно с ВЛ 110 кВ Лена - Киренск-1)
-  - граница зоны планируемого размещения линейных объектов ВЛ 220 кВ Усть-Кут - Коршуниха (совместно с ВЛ 220 кВ Усть-Кут - Лена), подлежащих реконструкции в связи с изменением их местоположения
-  - граница зоны планируемого размещения линейных объектов ВОЛС-ВЛ ВЛ 220 кВ Усть-Кут - Коршуниха (совместно с ВЛ 220 кВ Усть-Кут - Лена), подлежащих реконструкции в связи с изменением их местоположения
-  - граница зоны временного размещения линейных объектов ВОЛС-ВЛ ВЛ 220 кВ Усть-Кут - Коршуниха (совместно с ВЛ 220 кВ Усть-Кут - Лена)
-  - граница зоны планируемого демонтажа ВЛ 220 кВ Усть-Кут - Коршуниха (совместно с ВЛ 220 кВ Усть-Кут - Лена)
- Контур 1** - наименование контура зоны планируемого размещения линейных объектов ВОЛС-ВЛ ВЛ 220 кВ Усть-Кут - Коршуниха (совместно с ВЛ 220 кВ Усть-Кут - Лена), подлежащих реконструкции в связи с изменением их местоположения
- Контур 1** - наименование контура зоны планируемого размещения линейных объектов ВОЛС-ВЛ ВЛ 110 кВ Лена - В.Марково (совместно с ВЛ 110 кВ Лена - Киренск-1), подлежащих реконструкции в связи с изменением их местоположения
- Контур 1** - наименование контура зоны планируемого размещения линейных объектов ВОЛС-ВЛ ВЛ 220 кВ Усть-Кут - Коршуниха (совместно с ВЛ 220 кВ Усть-Кут - Лена), подлежащих реконструкции в связи с изменением их местоположения
-  - характерные точки границы зоны планируемого размещения линейных объектов ВЛ 110 кВ Лена - В.Марково (совместно с ВЛ 110 кВ Лена - Киренск-1), подлежащих реконструкции в связи с изменением их местоположения
-  - характерные точки границы зоны планируемого размещения линейных объектов ВОЛС-ВЛ ВЛ 110 кВ Лена - В.Марково (совместно с ВЛ 110 кВ Лена - Киренск-1), подлежащих реконструкции в связи с изменением их местоположения
-  - характерные точки границы зоны временного размещения линейных объектов ВЛ 110 кВ Лена - В.Марково (совместно с ВЛ 110 кВ Лена - Киренск-1)
-  - характерные точки границы зоны планируемого демонтажа ВЛ 110 кВ Лена - В.Марково (совместно с ВЛ 110 кВ Лена - Киренск-1)
-  - характерные точки границы зоны планируемого размещения линейных объектов ВЛ 220 кВ Усть-Кут - Коршуниха (совместно с ВЛ 220 кВ Усть-Кут - Лена), подлежащих реконструкции в связи с изменением их местоположения
-  - характерные точки границы зоны планируемого размещения линейных объектов ВОЛС-ВЛ ВЛ 220 кВ Усть-Кут - Коршуниха (совместно с ВЛ 220 кВ Усть-Кут - Лена), подлежащих реконструкции в связи с изменением их местоположения
-  - характерные точки границы зоны временного размещения линейных объектов ВЛ 220 кВ Усть-Кут - Коршуниха (совместно с ВЛ 220 кВ Усть-Кут - Лена)
-  - характерные точки границы зоны планируемого демонтажа ВЛ 220 кВ Усть-Кут - Коршуниха (совместно с ВЛ 220 кВ Усть-Кут - Лена)

Условные обозначения:

-  - граница территории, в отношении которой осуществляется подготовка проекта планировки
-  - граница зоны планируемого размещения линейного объекта энергетики ВЛ 500 кВ Нижнеангарская - Усть-Кут №2
-  - граница зоны размещения временных зданий и сооружений (под ВЗИС)
- Контур 1** - наименование контура зоны планируемого размещения линейного объекта энергетики ВЛ 500 кВ Нижнеангарская - Усть-Кут №2
- Контур 1** - наименование контура зоны размещения временных зданий и сооружений (под ВЗИС)
-  - характерные точки границы зон планируемого размещения линейного объекта энергетики ВЛ 500 кВ Нижнеангарская - Усть-Кут №2
-  - характерные точки границы зоны размещения временных зданий и сооружений (под ВЗИС)
-  - граница субъекта РФ
-  - граница муниципального района или городского округа
-  - граница городского поселения
-  - граница сельского поселения
-  - граница населенного пункта
-  - граница существующих красных линий






















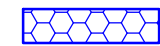














Иркутская область, Казачинско-Ленский район, Киренский район, Усть-Кутский район					
Документация по планировке территории для размещения объектов энергетики федерального значения «ВЛ 500 кВ Нижнеангарская - Усть-Кут №2»					
Изм.	Кол.уч.	Лист	№ док.	Подп.	Дата
Разработчик	Марховский А.А.				08.22
Разработчик	Тимергалиева А.И.				08.22
Разработчик	Журавлева А.В.				08.22
Н. контр.	Алешина А.М.				08.22
Нач. отд.	Гнетова Н.Ю.				08.22
Основная часть проекта планировки территории. Графическая часть.					
Стадия		Лист		Листов	
ППТ - 2.1		5		318	
Чертеж границ зон планируемого размещения линейных объектов, красных линий, зон планируемого размещения линейных объектов, подлежащих реконструкции в связи с изменением их местоположения. Схема расположения листов.					
 ООО НПО "Инжгеопроект" 109052, г. Москва, Рязанский проспект, д.2 стр.49					

Схема расположения листов к чертежу границ зон планируемого размещения линейных объектов, красных линий, зон планируемого размещения линейных объектов, подлежащих реконструкции в связи с изменением их местоположения для размещения линейного объекта энергетики федерального значения «ВЛ 500 кВ Нижнеангарская - Усть-Кут №2» на территории Иркутской области

Условные обозначения:

-  - граница территории, в отношении которой осуществляется подготовка проекта планировки
-  - граница зоны планируемого размещения линейного объекта энергетики ВЛ 500 кВ Нижнеангарская - Усть-Кут №2
-  - граница зоны размещения временных зданий и сооружений (под ВЗИС)
-  **Контур 1** - наименование контура зоны планируемого размещения линейного объекта энергетики ВЛ 500 кВ Нижнеангарская - Усть-Кут №2
-  **Контур 1** - наименование контура зоны размещения временных зданий и сооружений (под ВЗИС)
-  01 - характерные точки границы зон планируемого размещения линейного объекта энергетики ВЛ 500 кВ Нижнеангарская - Усть-Кут №2
-  01 - характерные точки границы зоны размещения временных зданий и сооружений (под ВЗИС)
-  - граница субъекта РФ
-  - граница муниципального района или городского округа
-  - граница городского поселения
-  - граница сельского поселения
-  - граница населенного пункта
-  - граница существующих красных линий
-  - граница зоны временного размещения линейного объекта «Участок ВЛ 220 Лена - Таюра - Киренга - Байкальский тоннель «Звездная - Киренга» от ПС Звездная - ПС Киренга»
-  - граница зоны планируемого размещения линейного объекта «Участок ВЛ 220 Лена - Таюра - Киренга - Байкальский тоннель «Звездная - Киренга» от ПС Звездная - ПС Киренга», подлежащего реконструкции в связи с изменением его местоположения
-  - граница зоны планируемого размещения линейного объекта ВОЛС-ВЛ «Участок ВЛ 220 Лена - Таюра - Киренга - Байкальский тоннель «Звездная - Киренга» от ПС Звездная - ПС Киренга», подлежащего реконструкции в связи с изменением его местоположения
-  - граница зоны планируемого демонтажа «Участок ВЛ 220 Лена - Таюра - Киренга - Байкальский тоннель «Звездная - Киренга» от ПС Звездная - ПС Киренга»
-  **Контур 1** - наименование контура зоны планируемого демонтажа «Участок ВЛ 220 Лена - Таюра - Киренга - Байкальский тоннель «Звездная - Киренга» от ПС Звездная - ПС Киренга»
-  01 - характерные точки границы граница зоны временного размещения линейного объекта «Участок ВЛ 220 Лена - Таюра - Киренга - Байкальский тоннель «Звездная - Киренга» от ПС Звездная - ПС Киренга»
-  01 - характерные точки границы граница зоны планируемого размещения линейного объекта «Участок ВЛ 220 Лена - Таюра - Киренга - Байкальский тоннель «Звездная - Киренга» от ПС Звездная - ПС Киренга», подлежащего реконструкции в связи с изменением его местоположения
-  01 - характерные точки границы граница зоны планируемого размещения линейного объекта ВОЛС-ВЛ «Участок ВЛ 220 Лена - Таюра - Киренга - Байкальский тоннель «Звездная - Киренга» от ПС Звездная - ПС Киренга», подлежащего реконструкции в связи с изменением его местоположения
-  01 - характерные точки границы граница зоны планируемого демонтажа «Участок ВЛ 220 Лена - Таюра - Киренга - Байкальский тоннель «Звездная - Киренга» от ПС Звездная - ПС Киренга»
-  - граница зоны планируемого размещения линейных объектов ВЛ 110 кВ Лена - В.Марково (совместно с ВЛ 110 кВ Лена - Киренск-1), подлежащих реконструкции в связи с изменением их местоположения
-  - граница зоны планируемого размещения линейных объектов ВОЛС-ВЛ ВЛ 110 кВ Лена - В.Марково (совместно с ВЛ 110 кВ Лена - Киренск-1), подлежащих реконструкции в связи с изменением их местоположения
-  - граница зоны временного размещения линейных объектов ВЛ 110 кВ Лена - В.Марково (совместно с ВЛ 110 кВ Лена - Киренск-1)
-  - граница зоны планируемого демонтажа ВЛ 110 кВ Лена - В.Марково (совместно с ВЛ 110 кВ Лена - Киренск-1)
-  - граница зоны планируемого размещения линейных объектов ВЛ 220 кВ Усть-Кут - Коршуниха (совместно с ВЛ 220 кВ Усть-Кут - Лена), подлежащих реконструкции в связи с изменением их местоположения
-  - граница зоны планируемого размещения линейных объектов ВОЛС-ВЛ ВЛ 220 кВ Усть-Кут - Коршуниха (совместно с ВЛ 220 кВ Усть-Кут - Лена), подлежащих реконструкции в связи с изменением их местоположения
-  - граница зоны временного размещения линейных объектов ВОЛС-ВЛ ВЛ 220 кВ Усть-Кут - Коршуниха (совместно с ВЛ 220 кВ Усть-Кут - Лена)
-  - граница зоны планируемого демонтажа ВЛ 220 кВ Усть-Кут - Коршуниха (совместно с ВЛ 220 кВ Усть-Кут - Лена)

ПС 500 кВ Усть-Кут

Контур 1

Контур 1

Контур 1

01

01

01

01

01

01

01







01

- Контур 1** - наименование контура зоны планируемого размещения линейных объектов ВОЛС-ВЛ ВЛ 220 кВ Усть-Кут - Коршуниха (совместно с ВЛ 220 кВ Усть-Кут - Лена), подлежащих реконструкции в связи с изменением их местоположения
- Контур 1** - наименование контура зоны планируемого размещения линейных объектов ВОЛС-ВЛ ВЛ 110 кВ Лена - В.Марково (совместно с ВЛ 110 кВ Лена - Киренск-1), подлежащих реконструкции в связи с изменением их местоположения
- Контур 1** - наименование контура зоны планируемого размещения линейных объектов ВОЛС-ВЛ ВЛ 220 кВ Усть-Кут - Коршуниха (совместно с ВЛ 220 кВ Усть-Кут - Лена), подлежащих реконструкции в связи с изменением их местоположения
- 01 - характерные точки границы зоны планируемого размещения линейных объектов ВЛ 110 кВ Лена - В.Марково (совместно с ВЛ 110 кВ Лена - Киренск-1), подлежащих реконструкции в связи с изменением их местоположения
- 01 - характерные точки границы зоны планируемого размещения линейных объектов ВОЛС-ВЛ ВЛ 110 кВ Лена - В.Марково (совместно с ВЛ 110 кВ Лена - Киренск-1), подлежащих реконструкции в связи с изменением их местоположения
- 01 - характерные точки границы зоны временного размещения линейных объектов ВЛ 110 кВ Лена - В.Марково (совместно с ВЛ 110 кВ Лена - Киренск-1)
- 01 - характерные точки границы зоны планируемого демонтажа ВЛ 110 кВ Лена - В.Марково (совместно с ВЛ 110 кВ Лена - Киренск-1)
- 01 - характерные точки границы зоны планируемого размещения линейных объектов ВЛ 220 кВ Усть-Кут - Коршуниха (совместно с ВЛ 220 кВ Усть-Кут - Лена), подлежащих реконструкции в связи с изменением их местоположения
- 01 - характерные точки границы зоны планируемого размещения линейных объектов ВОЛС-ВЛ ВЛ 220 кВ Усть-Кут - Коршуниха (совместно с ВЛ 220 кВ Усть-Кут - Лена), подлежащих реконструкции в связи с изменением их местоположения
- 01 - характерные точки границы зоны временного размещения линейных объектов ВЛ 220 кВ Усть-Кут - Коршуниха (совместно с ВЛ 220 кВ Усть-Кут - Лена)
- 01 - характерные точки границы зоны планируемого демонтажа ВЛ 220 кВ Усть-Кут - Коршуниха (совместно с ВЛ 220 кВ Усть-Кут - Лена)

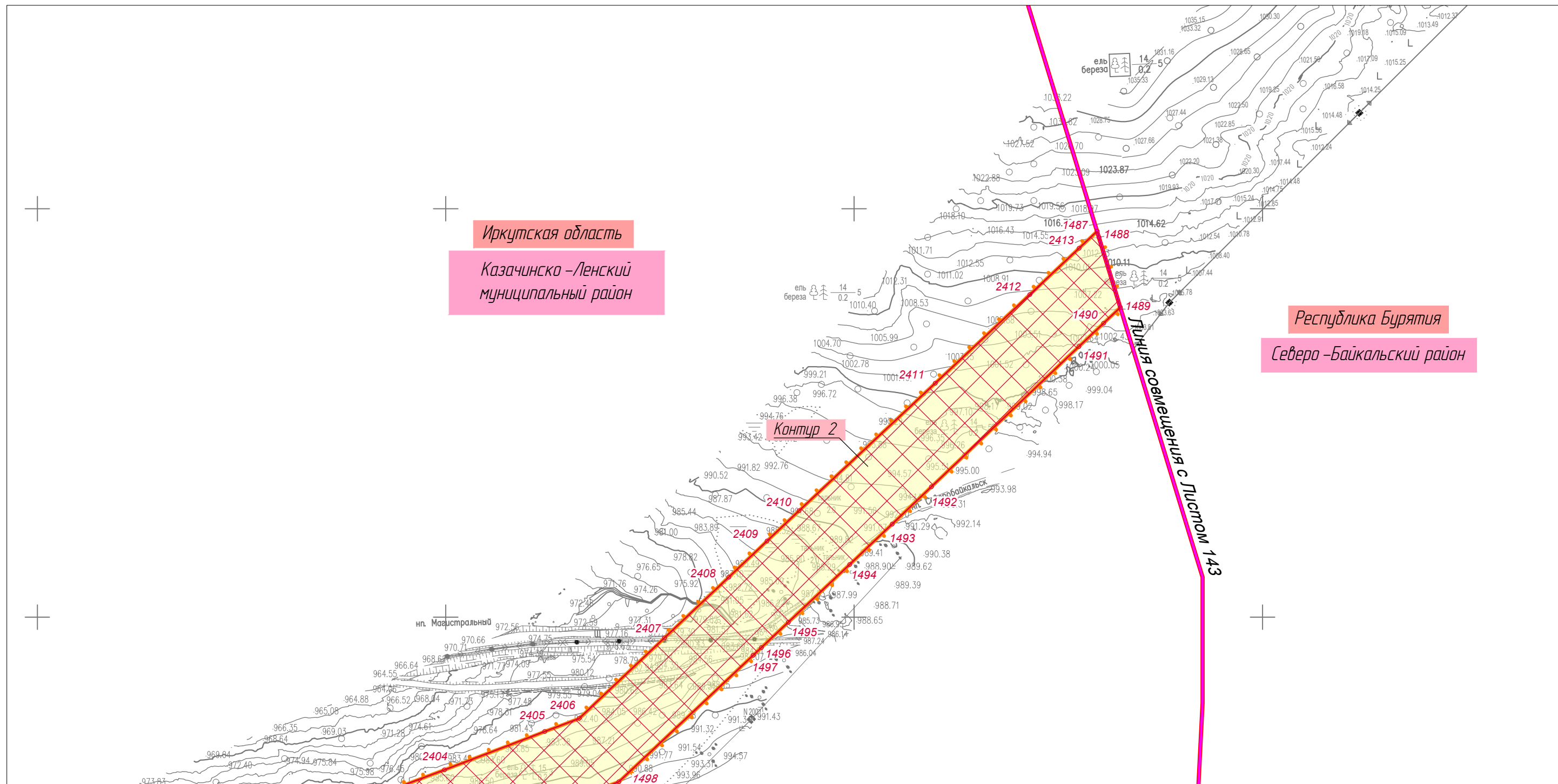
**Иркутская область
Усть-Кутский район**

**Иркутская область
Киренский район**


**Иркутская область
Казачинско-Ленский район**

Иркутская область, Казачинско-Ленский район, Киренский район, Усть-Кутский район					
Документация по планировке территории для размещения объектов энергетики федерального значения «ВЛ 500 кВ Нижнеангарская - Усть-Кут №2»					
Изм.	Кол.уч.	Лист	№ док.	Подп.	Дата
Разработчик	Мароховский А.А.				08.22
Разработчик	Тимергалиева А.И.				08.22
Разработчик	Журавлева А.В.				08.22
Н. контр.	Алешина А.М.				08.22
Нач. отд.	Гнетова Н.Ю.				08.22
Основная часть проекта планировки территории. Графическая часть.					
Стадия	Лист	Листов			
ППТ - 2.1	6	318			
 ООО НПО «Инжгеопроект» 109052, г. Москва, Рязанский проспект, д.2 стр.49					

Чертеж границ зон планируемого размещения линейных объектов, красных линий, зон планируемого размещения линейных объектов, подлежащих реконструкции в связи с изменением их местоположения



Линия совмещения с Листом 145

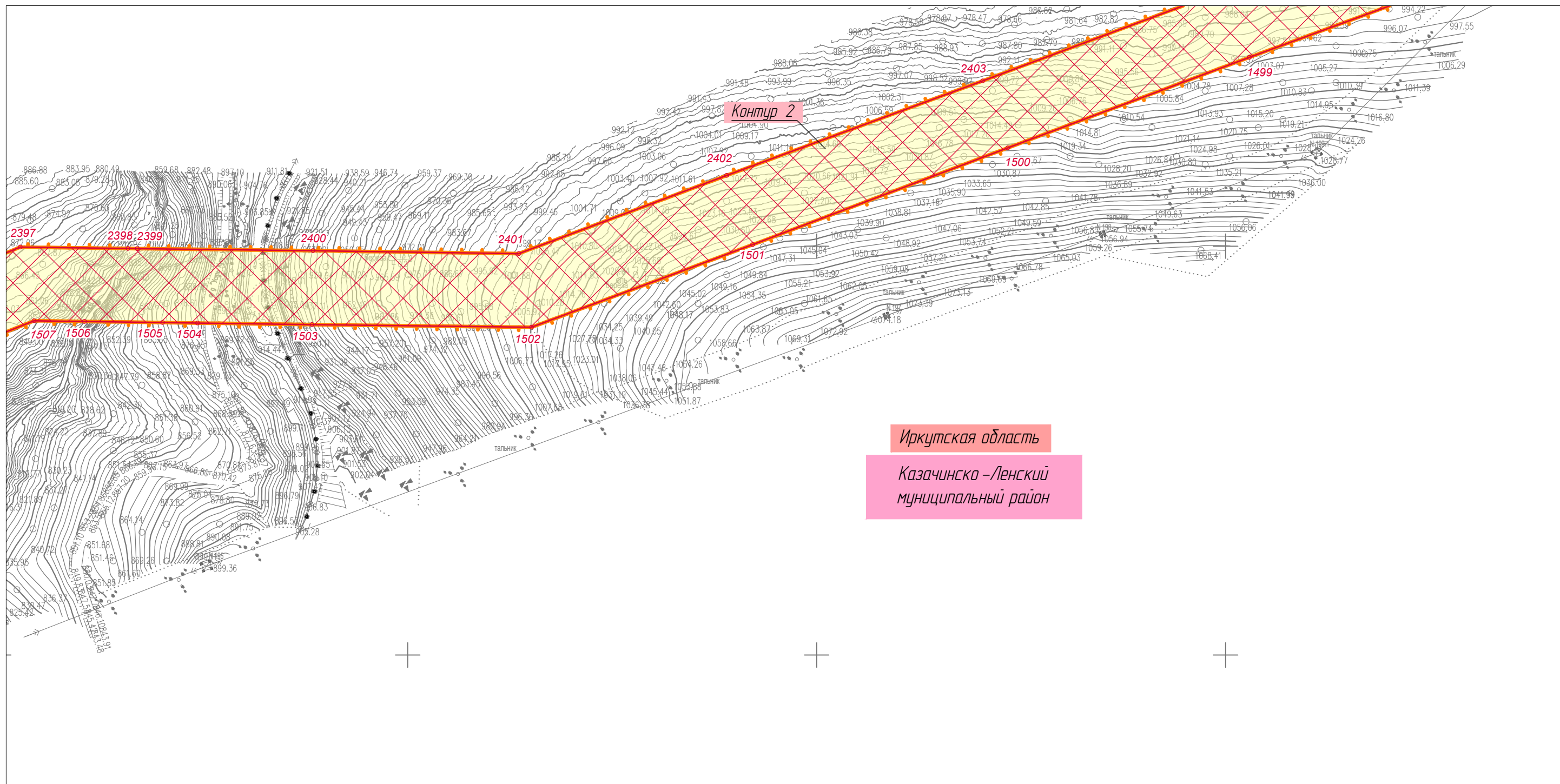
						Иркутская область, Казачинско-Ленский район, Киренский район, Усть-Кутский район			
						Документация по планировке территории для размещения объектов энергетики федерального значения «ВЛ 500 кВ Нижнеангарская - Усть-Кут №2»			
Изм.	Кол.уч.	Лист	№ док.	Подп.	Дата	Основная часть проекта планировки территории. Графическая часть.	Стадия	Лист	Листов
Разработчик	Мароховский А.А.			<i>М.А.</i>	08.22		ППТ- 2.1	144	318
Разработчик	Тимергалиева А.И.			<i>А.И.</i>	08.22				
Разработчик	Журавлева А.В.			<i>А.В.</i>	08.22				
Н. контр.	Алешина А.М.			<i>А.М.</i>	08.22				
Нач. отд.	Гнетова Н.Ю.			<i>Н.Ю.</i>	08.22				
						Чертеж границ зон планируемого размещения линейных объектов, красных линий, зон планируемого размещения линейных объектов, подлежащих реконструкции в связи с изменением их местоположения М 1:5000	 ООО НПО "Инжгеопроект" 109052, г. Москва, Рязанский проспект, д.2 стр.49		
							Формат А3		

Чертеж границ зон планируемого размещения линейных объектов, красных линий, зон планируемого размещения линейных объектов, подлежащих реконструкции в связи с изменением их местоположения



Линия совмещения с Листом 144

Линия совмещения с Листом 146

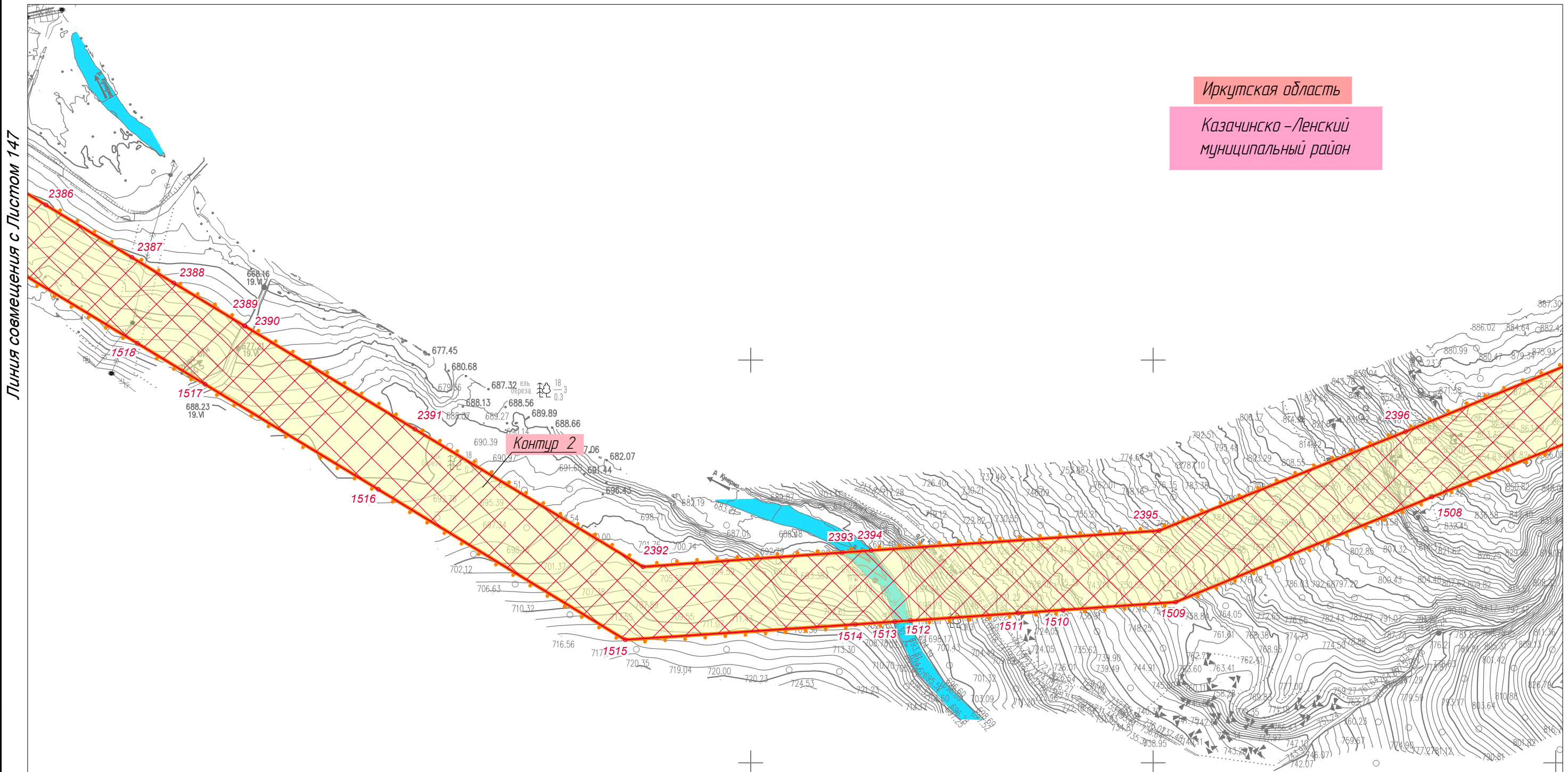


Иркутская область

Казачинско-Ленский
муниципальный район

						Иркутская область, Казачинско-Ленский район, Киренский район, Усть-Кутский район			
						Документация по планировке территории для размещения объектов энергетики федерального значения «ВЛ 500 кВ Нижнеангарская - Усть-Кут №2»			
Изм.	Кол.уч.	Лист	№ док.	Подп.	Дата	Основная часть проекта планировки территории. Графическая часть.	Стадия	Лист	Листов
Разработчик	Мароховский А.А.			<i>Мароховский</i>	08.22		ППТ- 2.1	145	318
Разработчик	Тимергалиева А.И.			<i>Тимергалиева</i>	08.22				
Разработчик	Журавлева А.В.			<i>Журавлева</i>	08.22				
Н. контр.	Алешина А.М.			<i>Алешина</i>	08.22				
Нач. отд.	Гнетова Н.Ю.			<i>Гнетова</i>	08.22				
						Чертеж границ зон планируемого размещения линейных объектов, красных линий, зон планируемого размещения линейных объектов, подлежащих реконструкции в связи с изменением их местоположения М 1:5000	ООО НПО "Инжгеопроект" 109052, г. Москва, Рязанский проспект, д.2 стр.49		

Чертеж границ зон планируемого размещения линейных объектов, красных линий, зон планируемого размещения линейных объектов, подлежащих реконструкции в связи с изменением их местоположения




Иркутская область

Казачинско-Ленский
муниципальный район

Контур 2

Линия совмещения с Листом 147


Линия совмещения с Листом 145

						Иркутская область, Казачинско-Ленский район, Киренский район, Усть-Кутский район			
						Документация по планировке территории для размещения объектов энергетики федерального значения «ВЛ 500 кВ Нижнеангарская - Усть-Кут №2»			
Изм.	Кол.уч.	Лист	№ док.	Подп.	Дата	Основная часть проекта планировки территории. Графическая часть.	Стадия	Лист	Листов
Разработчик	Мароховский А.А.			<i>Мароховский</i>	08.22		ППТ- 2.1	146	318
Разработчик	Тимергалиева А.И.			<i>Тимергалиева</i>	08.22				
Разработчик	Журавлева А.В.			<i>Журавлева</i>	08.22				
Н. контр.	Алешина А.М.			<i>Алешина</i>	08.22				
Нач. отд.	Гнетова Н.Ю.			<i>Гнетова</i>	08.22				
						Чертеж границ зон планируемого размещения линейных объектов, красных линий, зон планируемого размещения линейных объектов, подлежащих реконструкции в связи с изменением их местоположения М 1:5000	 ООО НПО "Инжгеопроект" 109052, г. Москва, Рязанский проспект, д.2 стр.49		

Чертеж границ зон планируемого размещения линейных объектов, красных линий, зон планируемого размещения линейных объектов, подлежащих реконструкции в связи с изменением их местоположения



Линия совмещения с Листом 148

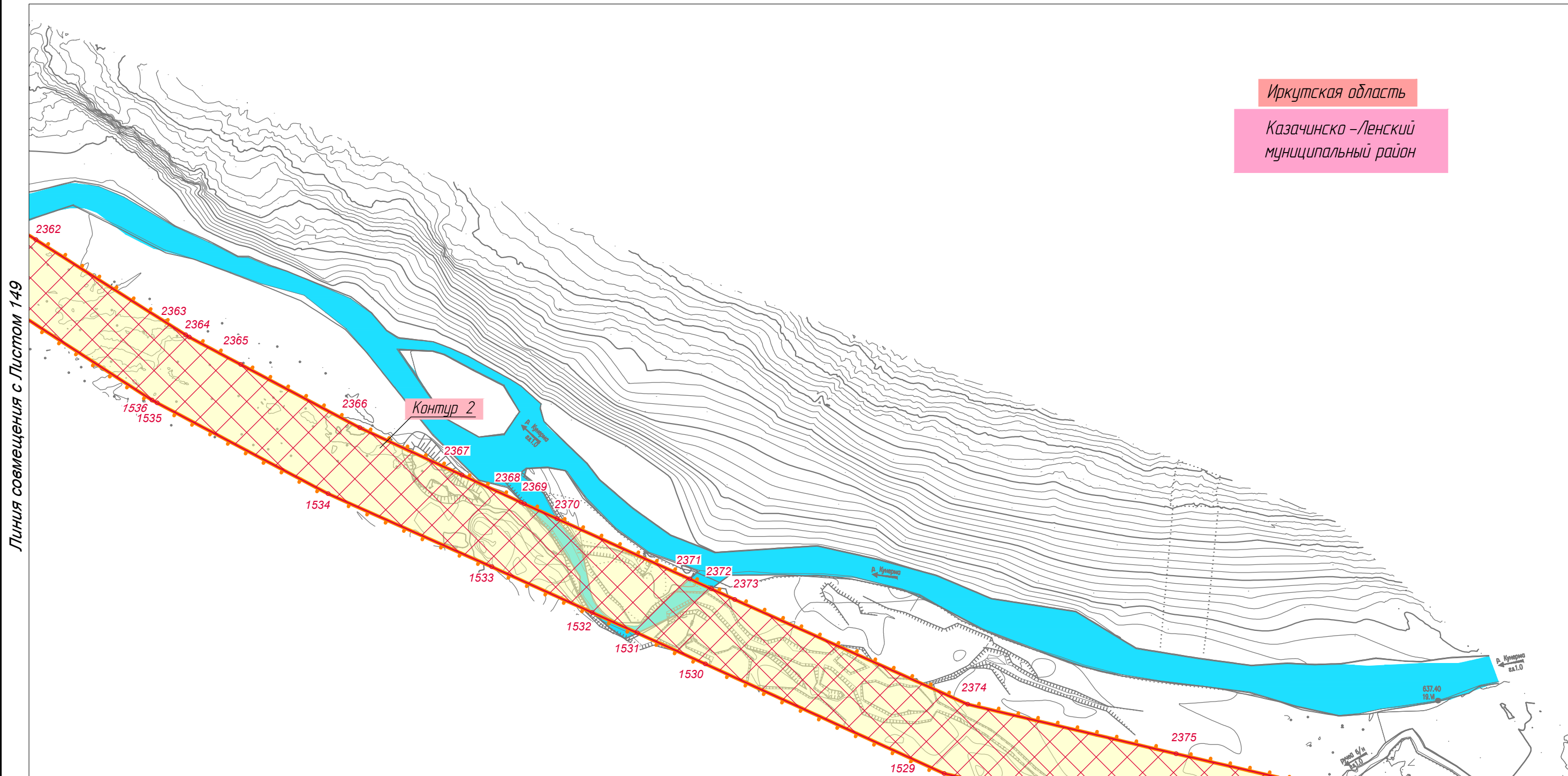


Иркутская область
Казачинско-Ленский
муниципальный район

Линия совмещения с Листом 146

						Иркутская область, Казачинско-Ленский район, Киренский район, Усть-Кутский район			
						Документация по планировке территории для размещения объектов энергетики федерального значения «ВЛ 500 кВ Нижнеангарская - Усть-Кут №2»			
Изм.	Кол.уч.	Лист	№ док.	Подп.	Дата	Основная часть проекта планировки территории. Графическая часть.	Стадия	Лист	Листов
Разработчик	Мароховский А.А.			<i>Мароховский</i>	08.22		ППТ- 2.1	147	318
Разработчик	Тимергалиева А.И.			<i>Тимергалиева</i>	08.22				
Разработчик	Журавлева А.В.			<i>Журавлева</i>	08.22				
Н. контр.	Алешина А.М.			<i>Алешина</i>	08.22				
Нач. отд.	Гнетова Н.Ю.			<i>Гнетова</i>	08.22				
						Чертеж границ зон планируемого размещения линейных объектов, красных линий, зон планируемого размещения линейных объектов, подлежащих реконструкции в связи с изменением их местоположения М 1:5000	 ООО НПО "Инжгеопроект" 109052, г. Москва, Рязанский проспект, д.2 стр.49		

Чертеж границ зон планируемого размещения линейных объектов, красных линий, зон планируемого размещения линейных объектов, подлежащих реконструкции в связи с изменением их местоположения



Иркутская область
Казачинско-Ленский муниципальный район

Линия совмещения с Листом 149

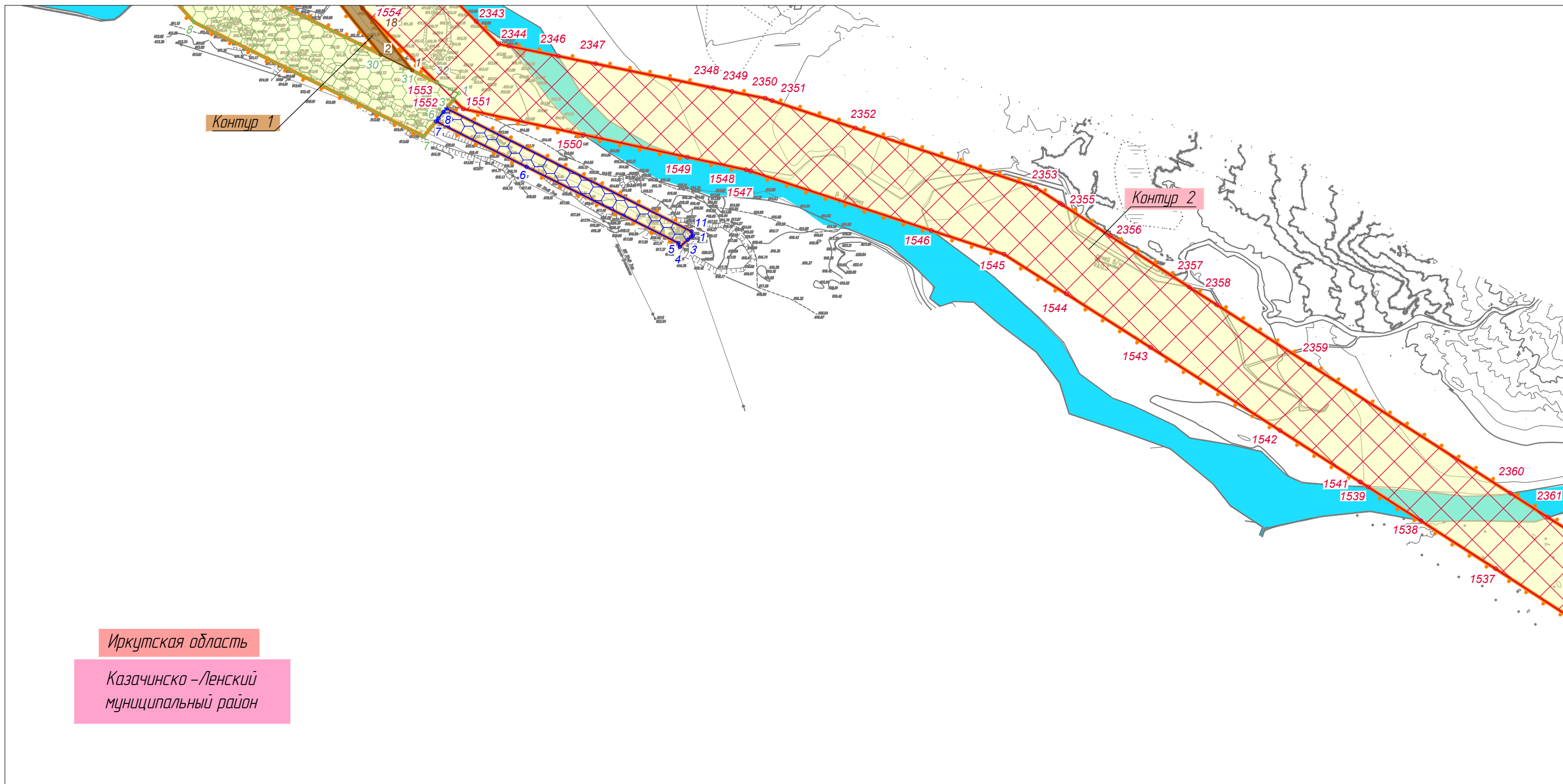
Линия совмещения с Листом 147

						Иркутская область, Казачинско-Ленский район, Киренский район, Усть-Кутский район			
						Документация по планировке территории для размещения объектов энергетики федерального значения «ВЛ 500 кВ Нижнеангарская - Усть-Кут №2»			
Изм.	Кол.уч.	Лист	№ док.	Подп.	Дата	Основная часть проекта планировки территории. Графическая часть.	Стадия	Лист	Листов
Разработчик	Мароховский А.А.			<i>Мароховский</i>	08.22		ППТ- 2.1	148	318
Разработчик	Тимергалиева А.И.			<i>Тимергалиева</i>	08.22				
Разработчик	Журавлева А.В.			<i>Журавлева</i>	08.22				
Н. контр.	Алешина А.М.			<i>Алешина</i>	08.22				
Нач. отд.	Гнетова Н.Ю.			<i>Гнетова</i>	08.22				
						Чертеж границ зон планируемого размещения линейных объектов, красных линий, зон планируемого размещения линейных объектов, подлежащих реконструкции в связи с изменением их местоположения М 1:5000	 ООО НПО "Инжгеопроект" 109052, г. Москва, Рязанский проспект, д.2 стр.49		

Чертеж границ зон планируемого размещения линейных объектов, красных линий, зон планируемого размещения линейных объектов, подлежащих реконструкции в связи с изменением их местоположения




Линия совмещения с Листом 150



Иркутская область

Казачинско-Ленский
муниципальный район

Линия совмещения с Листом 148

						Иркутская область, Казачинско-Ленский район, Киренский район, Усть-Кутский район			
						Документация по планировке территории для размещения объектов энергетики федерального значения «ВЛ 500 кВ Нижнеангарская - Усть-Кут №2»			
Изм.	Кол.уч.	Лист	№ док.	Подп.	Дата	Основная часть проекта планировки территории. Графическая часть.	Стадия	Лист	Листов
Разработчик	Мароховский А.А.			<i>Мароховский</i>	08.22		ППТ- 2.1	149	318
Разработчик	Тимергалиева А.И.			<i>Тимергалиева</i>	08.22				
Разработчик	Журавлева А.В.			<i>Журавлева</i>	08.22				
Н. контр.	Алешина А.М.			<i>Алешина</i>	08.22				
Нач. отд.	Гнетова Н.Ю.			<i>Гнетова</i>	08.22				
						Чертеж границ зон планируемого размещения линейных объектов, красных линий, зон планируемого размещения линейных объектов, подлежащих реконструкции в связи с изменением их местоположения М 1:5000	 ООО НПО "Инжгеопроект" 109052, г. Москва, Рязанский проспект, д.2 стр.49		

Чертеж границ зон планируемого размещения линейных объектов, красных линий, зон планируемого размещения линейных объектов, подлежащих реконструкции в связи с изменением их местоположения



Иркутская область
Казачинско-Ленский муниципальный район



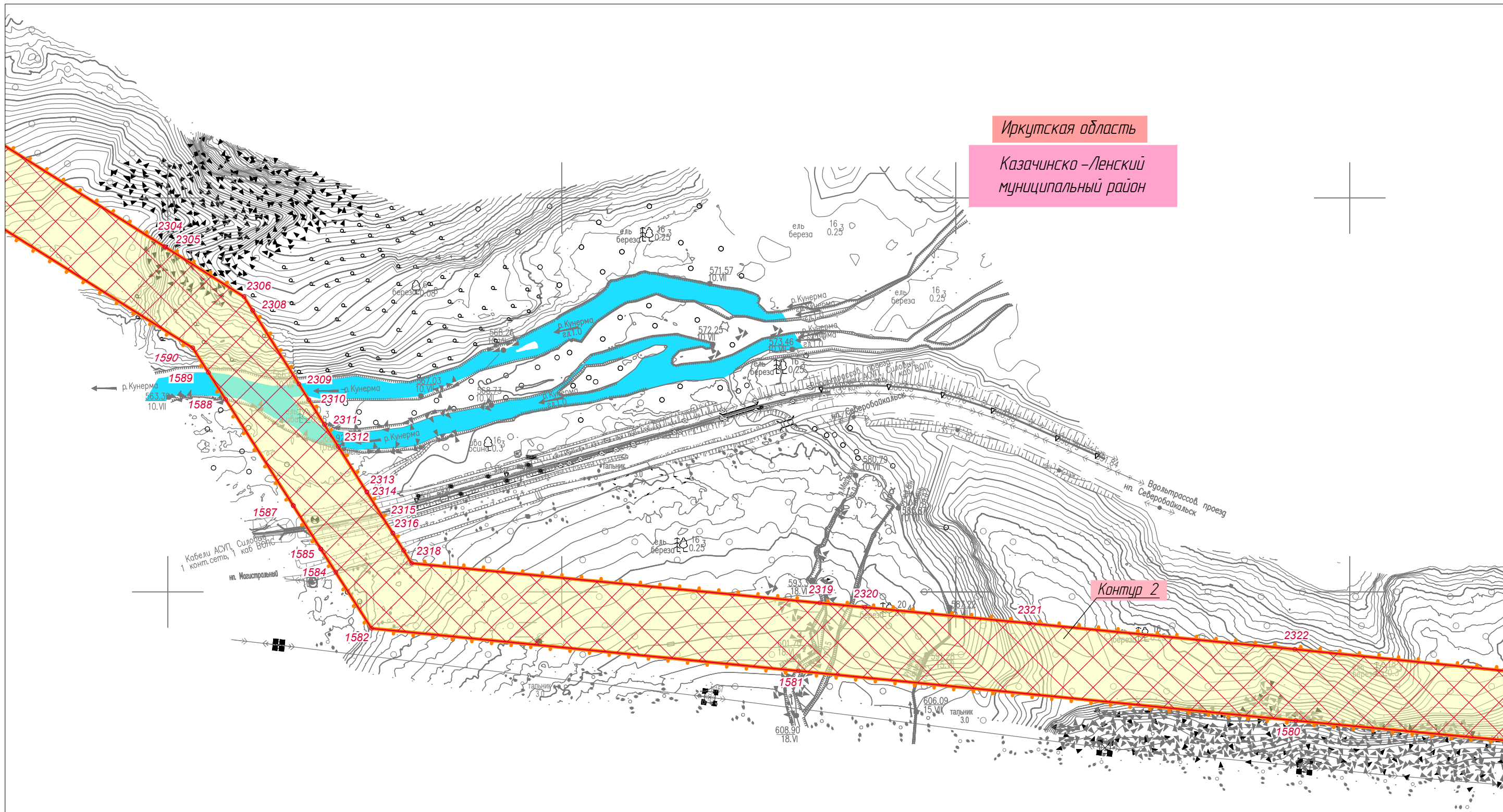
Линия совмещения с Листом 151

Линия совмещения с Листом 149

						Иркутская область, Казачинско-Ленский район, Киренский район, Усть-Кутский район			
						Документация по планировке территории для размещения объектов энергетики федерального значения «ВЛ 500 кВ Нижнеангарская - Усть-Кут №2»			
Изм.	Кол.уч.	Лист	№ док.	Подп.	Дата	Основная часть проекта планировки территории. Графическая часть.	Стадия	Лист	Листов
Разработчик	Мароховский А.А.			<i>Мароховский</i>	08.22		ППТ- 2.1	150	318
Разработчик	Тимергалиева А.И.			<i>Тимергалиева</i>	08.22				
Разработчик	Журавлева А.В.			<i>Журавлева</i>	08.22				
Н. контр.	Алешина А.М.			<i>Алешина</i>	08.22				
Нач. отд.	Гнетова Н.Ю.			<i>Гнетова</i>	08.22				
						Чертеж границ зон планируемого размещения линейных объектов, красных линий, зон планируемого размещения линейных объектов, подлежащих реконструкции в связи с изменением их местоположения М 1:5000			
						ООО НПО "Инжгеопроект" 109052, г. Москва, Рязанский проспект, д.2 стр.49			

Чертеж границ зон планируемого размещения линейных объектов, красных линий, зон планируемого размещения линейных объектов, подлежащих реконструкции в связи с изменением их местоположения

Линия совмещения с Листом 152



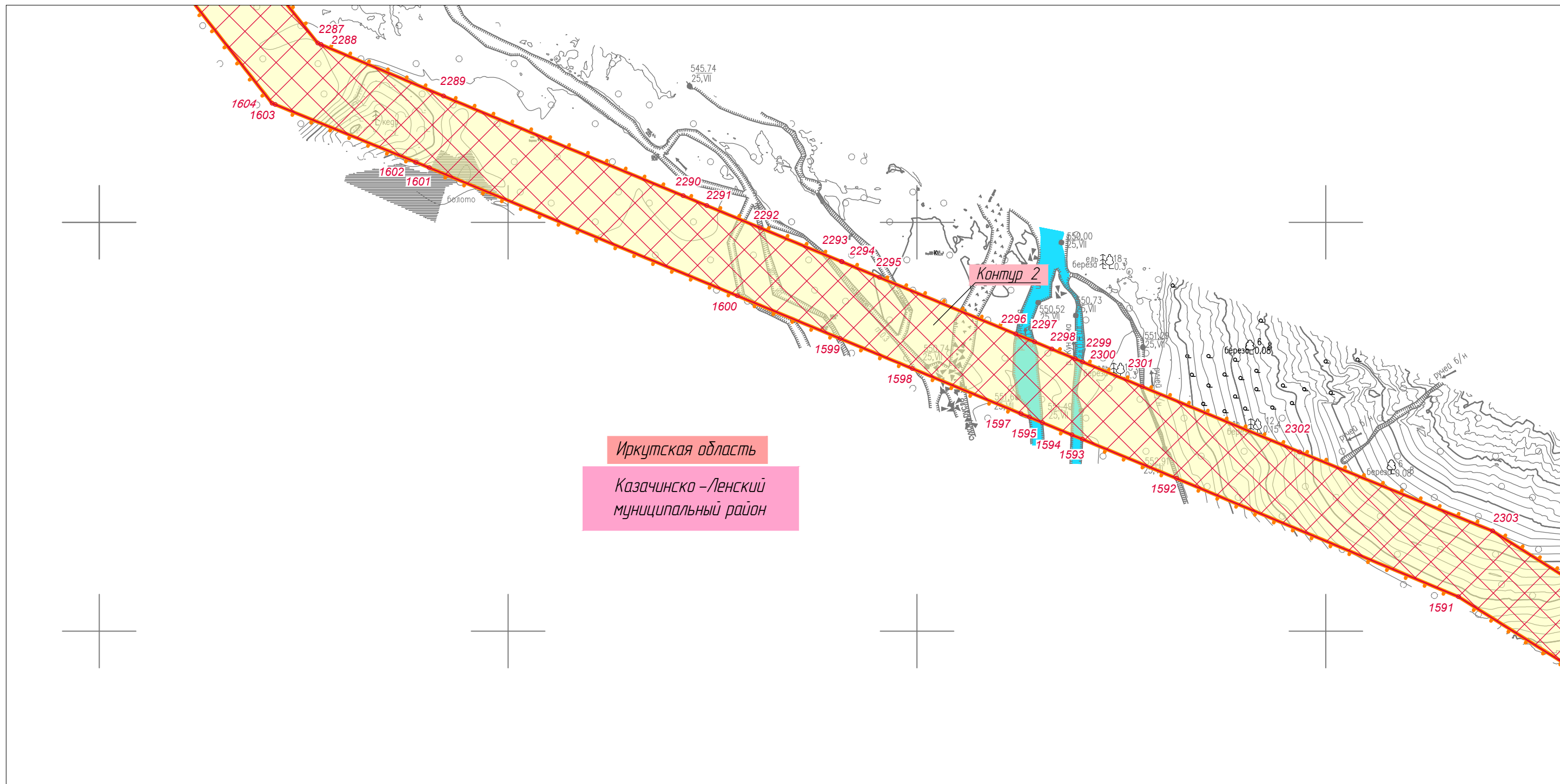
Линия совмещения с Листом 150

						Иркутская область, Казачинско-Ленский район, Киренский район, Усть-Кутский район			
						Документация по планировке территории для размещения объектов энергетики федерального значения «ВЛ 500 кВ Нижнеангарская - Усть-Кут №2»			
Изм.	Кол.уч.	Лист	N док.	Подп.	Дата	Основная часть проекта планировки территории. Графическая часть.	Стадия	Лист	Листов
Разработчик	Мароховский А.А.			<i>Мароховский</i>	08.22		ППТ- 2.1	151	318
Разработчик	Тимергалиева А.И.			<i>Тимергалиева</i>	08.22				
Разработчик	Журавлева А.В.			<i>Журавлева</i>	08.22				
Н. контр.	Алешина А.М.			<i>Алешина</i>	08.22				
Нач. отд.	Гнетова Н.Ю.			<i>Гнетова</i>	08.22				
						ООО НПО "Инжгеопроект" 109052, г. Москва, Рязанский проспект, д.2 стр.49 ИПО ИНЖГЕОПРОЕКТ М 1:5000			

Чертеж границ зон планируемого размещения линейных объектов, красных линий, зон планируемого размещения линейных объектов, подлежащих реконструкции в связи с изменением их местоположения



Линия совмещения с Листом 153



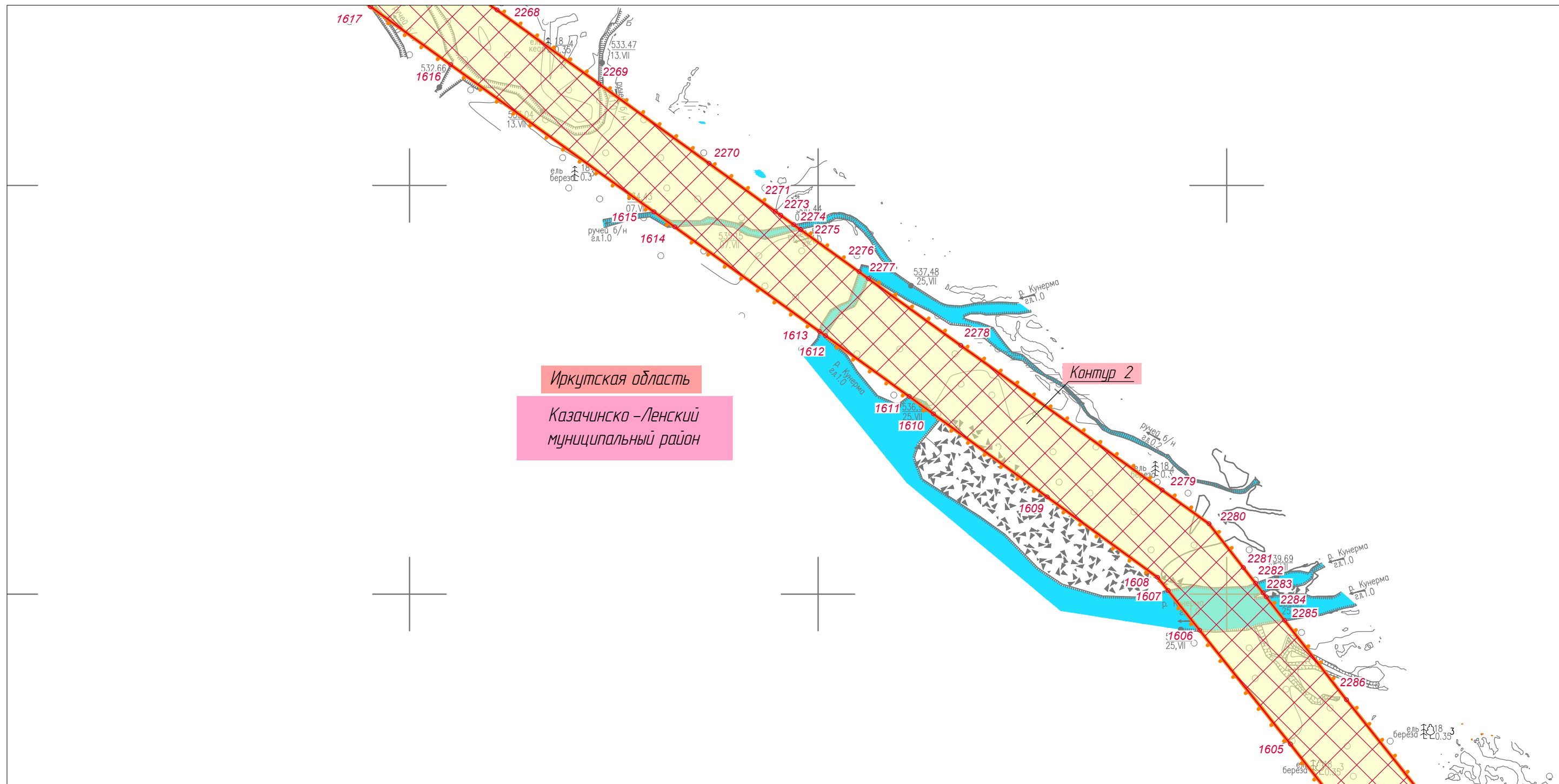
Линия совмещения с Листом 151

						Иркутская область, Казачинско-Ленский район, Киренский район, Усть-Кутский район			
						Документация по планировке территории для размещения объектов энергетики федерального значения «ВЛ 500 кВ Нижнеангарская - Усть-Кут №2»			
Изм.	Кол.уч.	Лист	№ док.	Подп.	Дата	Основная часть проекта планировки территории. Графическая часть.	Стадия	Лист	Листов
Разработчик	Мароховский А.А.			<i>Мароховский</i>	08.22		ППТ- 2.1	152	318
Разработчик	Тимергалиева А.И.			<i>Тимергалиева</i>	08.22				
Разработчик	Журавлева А.В.			<i>Журавлева</i>	08.22				
Н. контр.	Алешина А.М.			<i>Алешина</i>	08.22				
Нач. отд.	Гнетова Н.Ю.			<i>Гнетова</i>	08.22				
						Чертеж границ зон планируемого размещения линейных объектов, красных линий, зон планируемого размещения линейных объектов, подлежащих реконструкции в связи с изменением их местоположения М 1:5000			
						 ООО НПО "Инжгеопроект" 109052, г. Москва, Рязанский проспект, д.2 стр.49			


Чертеж границ зон планируемого размещения линейных объектов, красных линий, зон планируемого размещения линейных объектов, подлежащих реконструкции в связи с изменением их местоположения



Линия совмещения с Листом 154



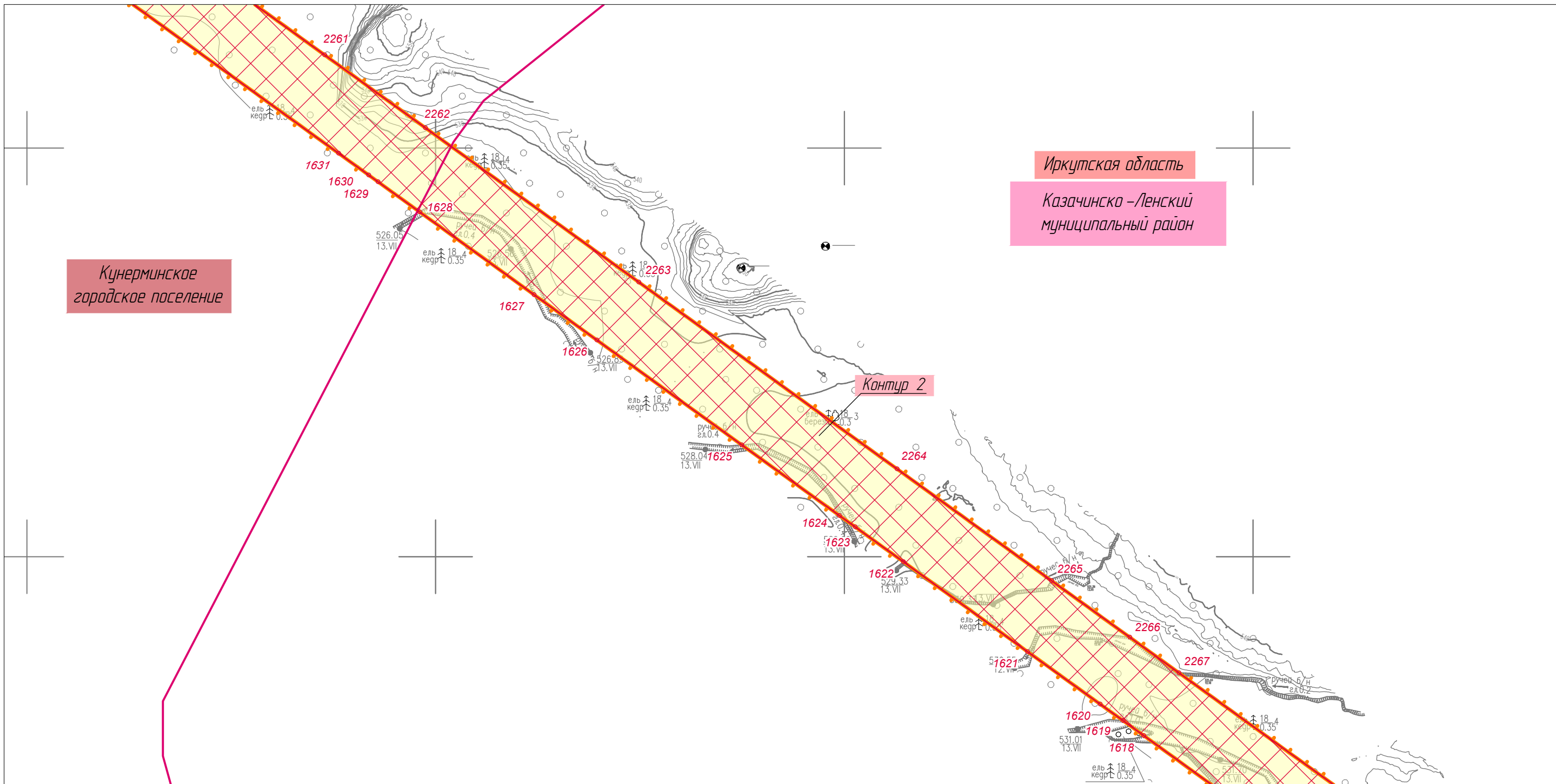
Линия совмещения с Листом 152

						Иркутская область, Казачинско-Ленский район, Киренский район, Усть-Кутский район			
						Документация по планировке территории для размещения объектов энергетики федерального значения «ВЛ 500 кВ Нижнеангарская - Усть-Кут №2»			
Изм.	Кол.уч.	Лист	№ док.	Подп.	Дата	Основная часть проекта планировки территории. Графическая часть.	Стадия	Лист	Листов
Разработчик	Мароховский А.А.			<i>Мароховский</i>	08.22		ППТ- 2.1	153	318
Разработчик	Тимергалиева А.И.			<i>Тимергалиева</i>	08.22				
Разработчик	Журавлева А.В.			<i>Журавлева</i>	08.22				
Н. контр.	Алешина А.М.			<i>Алешина</i>	08.22				
Нач. отд.	Гнетова Н.Ю.			<i>Гнетова</i>	08.22				
						Чертеж границ зон планируемого размещения линейных объектов, красных линий, зон планируемого размещения линейных объектов, подлежащих реконструкции в связи с изменением их местоположения М 1:5000	 ООО НПО "Инжгеопроект" 109052, г. Москва, Рязанский проспект, д.2 стр.49		

Чертеж границ зон планируемого размещения линейных объектов, красных линий, зон планируемого размещения линейных объектов, подлежащих реконструкции в связи с изменением их местоположения



Линия совмещения с Листом 155



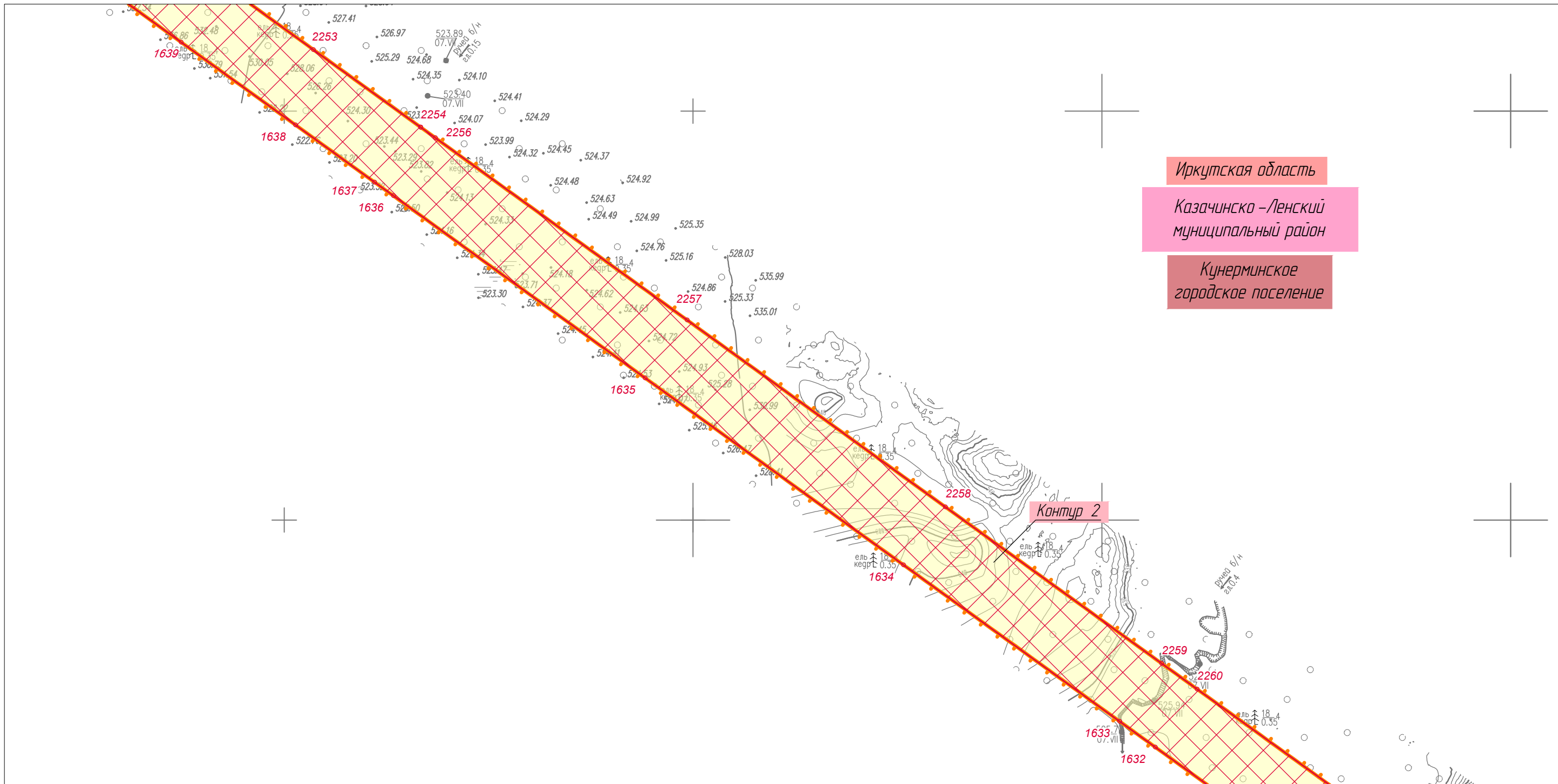
Линия совмещения с Листом 153

						Иркутская область, Казачинско-Ленский район, Киренский район, Усть-Кутский район			
						Документация по планировке территории для размещения объектов энергетики федерального значения «ВЛ 500 кВ Нижнеангарская - Усть-Кут №2»			
Изм.	Кол.уч.	Лист	№ док.	Подп.	Дата	Основная часть проекта планировки территории. Графическая часть.	Стадия	Лист	Листов
Разработчик	Мароховский А.А.			<i>Мароховский</i>	08.22		ППТ- 2.1	154	318
Разработчик	Тимергалиева А.И.			<i>Тимергалиева</i>	08.22				
Разработчик	Журавлева А.В.			<i>Журавлева</i>	08.22				
Н. контр.	Алешина А.М.			<i>Алешина</i>	08.22				
Нач. отд.	Гнетова Н.Ю.			<i>Гнетова</i>	08.22				
						Чертеж границ зон планируемого размещения линейных объектов, красных линий, зон планируемого размещения линейных объектов, подлежащих реконструкции в связи с изменением их местоположения М 1:5000	ООО НПО "Инжгеопроект" 109052, г. Москва, Рязанский проспект, д.2 стр.49		

Чертеж границ зон планируемого размещения линейных объектов, красных линий, зон планируемого размещения линейных объектов, подлежащих реконструкции в связи с изменением их местоположения



Линия совмещения с Листом 156



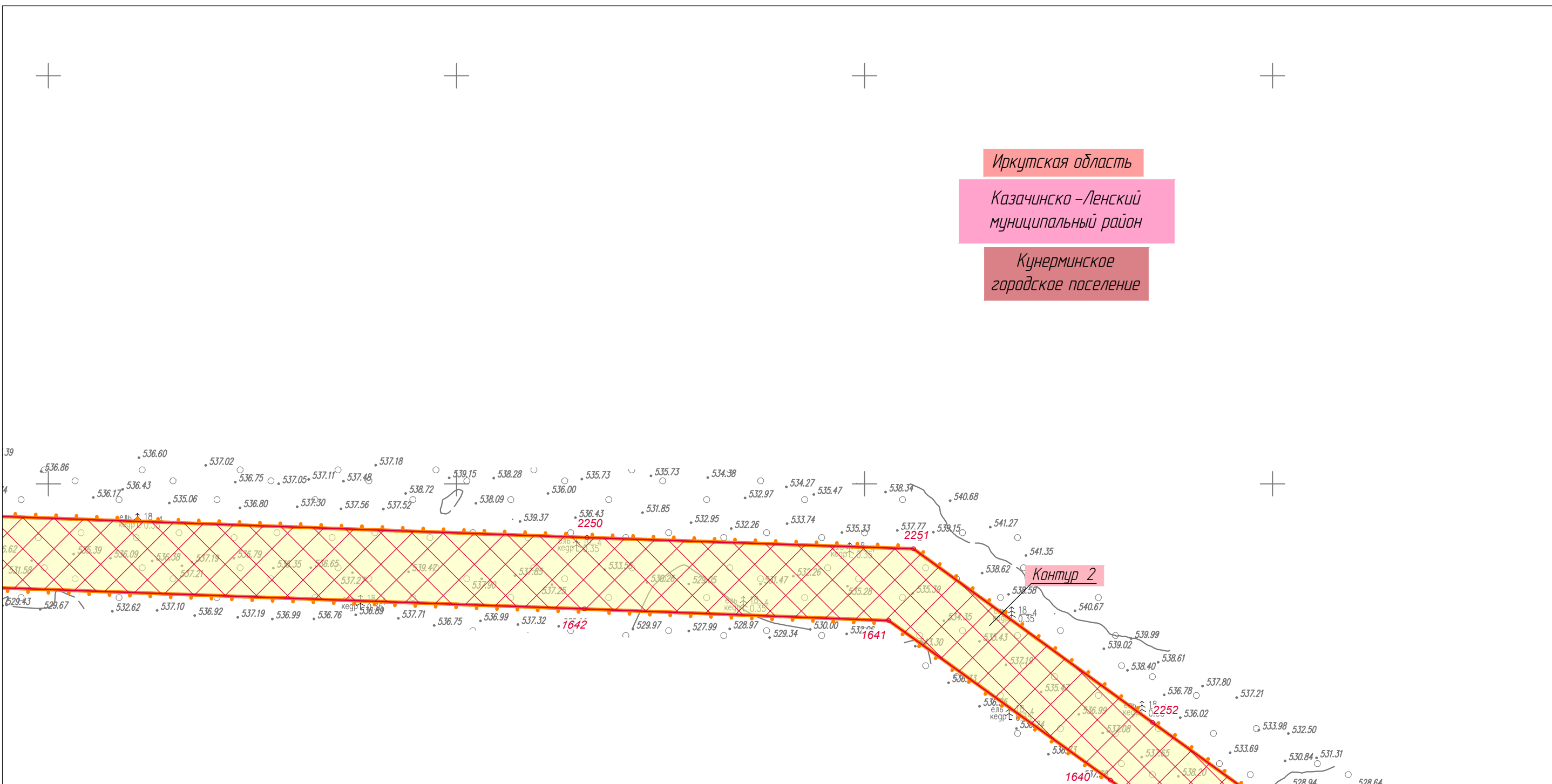
Иркутская область
 Казачинско-Ленский
 муниципальный район
 Кунерминское
 городское поселение

Линия совмещения с Листом 154

						Иркутская область, Казачинско-Ленский район, Киренский район, Усть-Кутский район			
						Документация по планировке территории для размещения объектов энергетики федерального значения «ВЛ 500 кВ Нижнеангарская - Усть-Кут №2»			
Изм.	Кол.уч.	Лист	№ док.	Подп.	Дата	Основная часть проекта планировки территории. Графическая часть.	Стадия	Лист	Листов
Разработчик	Мароховский А.А.			<i>Мароховский</i>	08.22		ППТ- 2.1	155	318
Разработчик	Тимергалиева А.И.			<i>Тимергалиева</i>	08.22				
Разработчик	Журавлева А.В.			<i>Журавлева</i>	08.22				
Н. контр.	Алешина А.М.			<i>Алешина</i>	08.22				
Нач. отд.	Гнетова Н.Ю.			<i>Гнетова</i>	08.22	ООО НПО "Инжгеопроект" 109052, г. Москва, Рязанский проспект, д.2 стр.49			

М 1:5000

Чертеж границ зон планируемого размещения линейных объектов, красных линий, зон планируемого размещения линейных объектов, подлежащих реконструкции в связи с изменением их местоположения



Иркутская область
 Казачинско-Ленский
 муниципальный район
 Кунерминское
 городское поселение

Линия совмещения с Листом 157

Линия совмещения с Листом 155

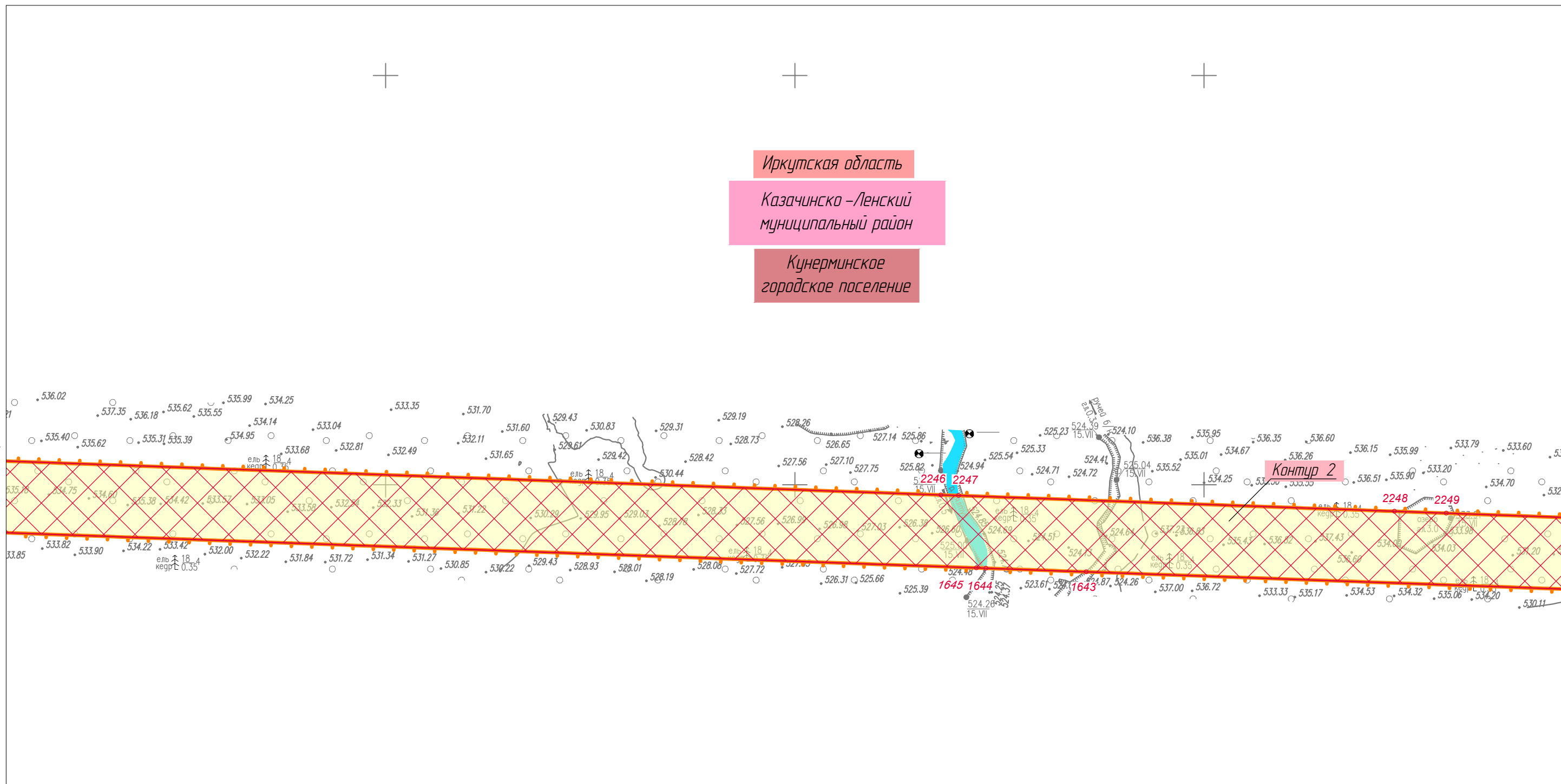
						Иркутская область, Казачинско-Ленский район, Киренский район, Усть-Кутский район			
						Документация по планировке территории для размещения объектов энергетики федерального значения «ВЛ 500 кВ Нижнеангарская - Усть-Кут №2»			
Изм.	Кол.уч.	Лист	№ док.	Подп.	Дата	Основная часть проекта планировки территории. Графическая часть.	Стадия	Лист	Листов
Разработчик	Мароховский А.А.			<i>Мароховский</i>	08.22		ППТ- 2.1	156	318
Разработчик	Тимергалиева А.И.			<i>Тимергалиева</i>	08.22				
Разработчик	Журавлева А.В.			<i>Журавлева</i>	08.22				
Н. контр.	Алешина А.М.			<i>Алешина</i>	08.22				
Нач. отд.	Гнетова Н.Ю.			<i>Гнетова</i>	08.22				
						Чертеж границ зон планируемого размещения линейных объектов, красных линий, зон планируемого размещения линейных объектов, подлежащих реконструкции в связи с изменением их местоположения М 1:5000	ООО НПО "Инжгеопроект" 109052, г. Москва, Рязанский проспект, д.2 стр.49		

Чертеж границ зон планируемого размещения линейных объектов, красных линий, зон планируемого размещения линейных объектов, подлежащих реконструкции в связи с изменением их местоположения



Линия совмещения с Листом 158

Линия совмещения с Листом 156



Иркутская область

Казачинско-Ленский
муниципальный район

Кунерминское
городское поселение

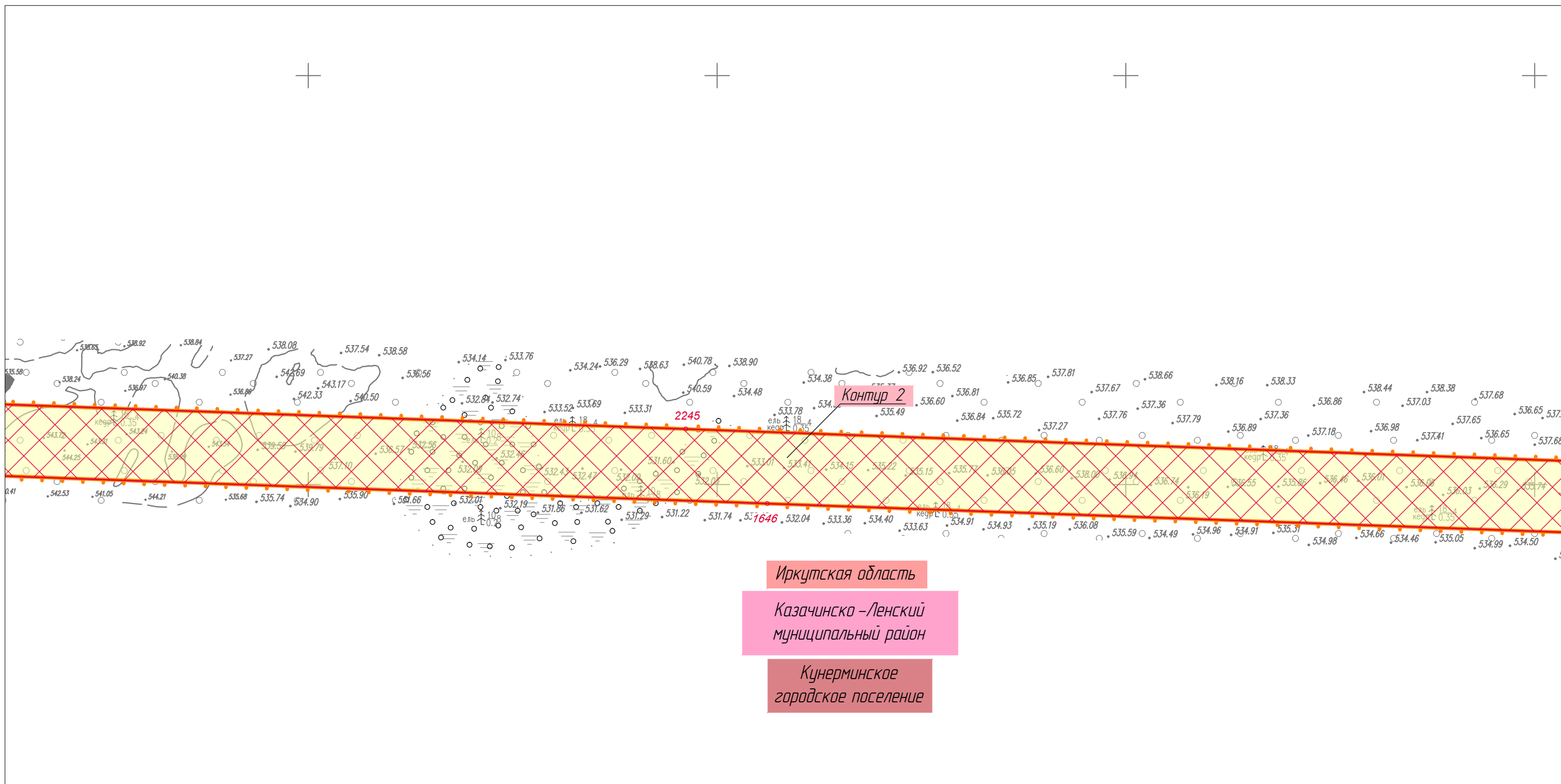
						Иркутская область, Казачинско-Ленский район, Киренский район, Усть-Кутский район			
						Документация по планировке территории для размещения объектов энергетики федерального значения «ВЛ 500 кВ Нижнеангарская - Усть-Кут №2»			
Изм.	Кол.уч.	Лист	№ док.	Подп.	Дата	Основная часть проекта планировки территории. Графическая часть.	Стадия	Лист	Листов
Разработчик	Мароховский А.А.			<i>Мароховский</i>	08.22		ППТ- 2.1	157	318
Разработчик	Тимергалиева А.И.			<i>Тимергалиева</i>	08.22				
Разработчик	Журавлева А.В.			<i>Журавлева</i>	08.22				
Н. контр.	Алешина А.М.			<i>Алешина</i>	08.22				
Нач. отд.	Гнетова Н.Ю.			<i>Гнетова</i>	08.22				
						Чертеж границ зон планируемого размещения линейных объектов, красных линий, зон планируемого размещения линейных объектов, подлежащих реконструкции в связи с изменением их местоположения М 1:5000	ООО НПО "Инжгеопроект" 109052, г. Москва, Рязанский проспект, д.2 стр.49		

Чертеж границ зон планируемого размещения линейных объектов, красных линий, зон планируемого размещения линейных объектов, подлежащих реконструкции в связи с изменением их местоположения



Линия совмещения с Листом 159


Линия совмещения с Листом 157



Иркутская область

Казачинско-Ленский муниципальный район

Кунерминское городское поселение

						Иркутская область, Казачинско-Ленский район, Киренский район, Усть-Кутский район			
						Документация по планировке территории для размещения объектов энергетики федерального значения «ВЛ 500 кВ Нижнеангарская - Усть-Кут №2»			
Изм.	Кол.уч.	Лист	№ док.	Подп.	Дата	Основная часть проекта планировки территории. Графическая часть.	Стадия	Лист	Листов
Разработчик	Мароховский А.А.			<i>Мароховский</i>	08.22		ППТ- 2.1	158	318
Разработчик	Тимергалиева А.И.			<i>Тимергалиева</i>	08.22				
Разработчик	Журавлева А.В.			<i>Журавлева</i>	08.22				
Н. контр.	Алешина А.М.			<i>Алешина</i>	08.22				
Нач. отд.	Гнетова Н.Ю.			<i>Гнетова</i>	08.22				
						Чертеж границ зон планируемого размещения линейных объектов, красных линий, зон планируемого размещения линейных объектов, подлежащих реконструкции в связи с изменением их местоположения М 1:5000	 ООО НПО "Инжгеопроект" 109052, г. Москва, Рязанский проспект, д.2 стр.49		

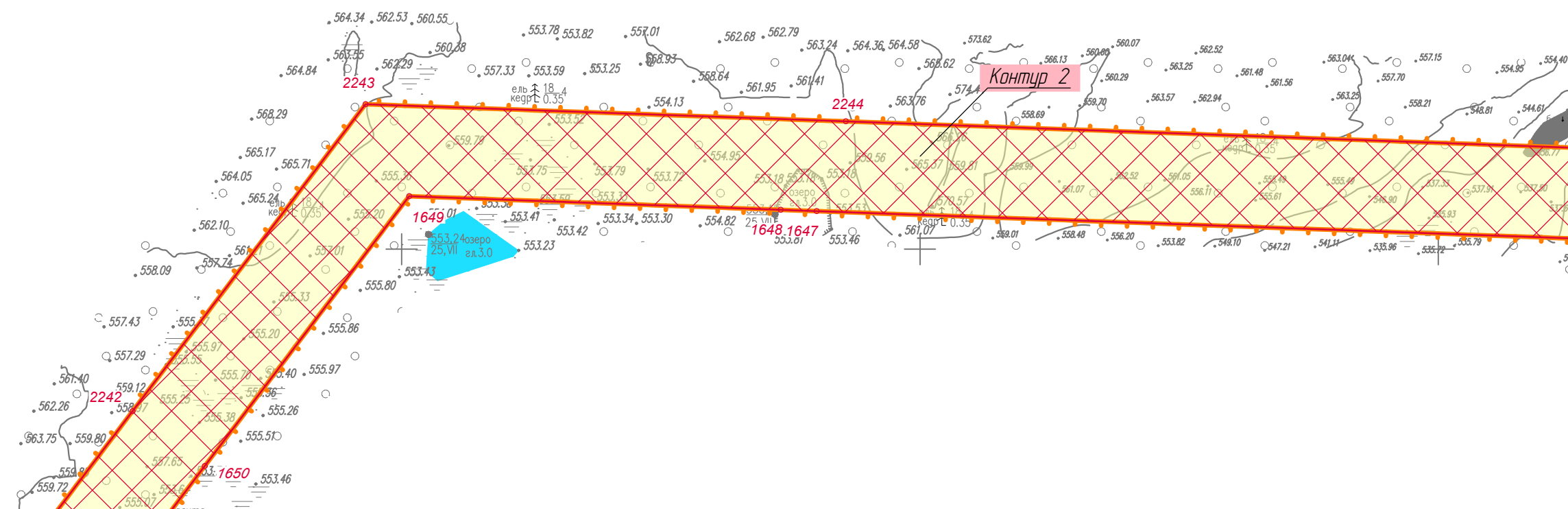
Чертеж границ зон планируемого размещения линейных объектов, красных линий, зон планируемого размещения линейных объектов, подлежащих реконструкции в связи с изменением их местоположения



Иркутская область

Казачинско-Ленский
муниципальный район

Киренское
городское поселение



Линия совмещения с Листом 160

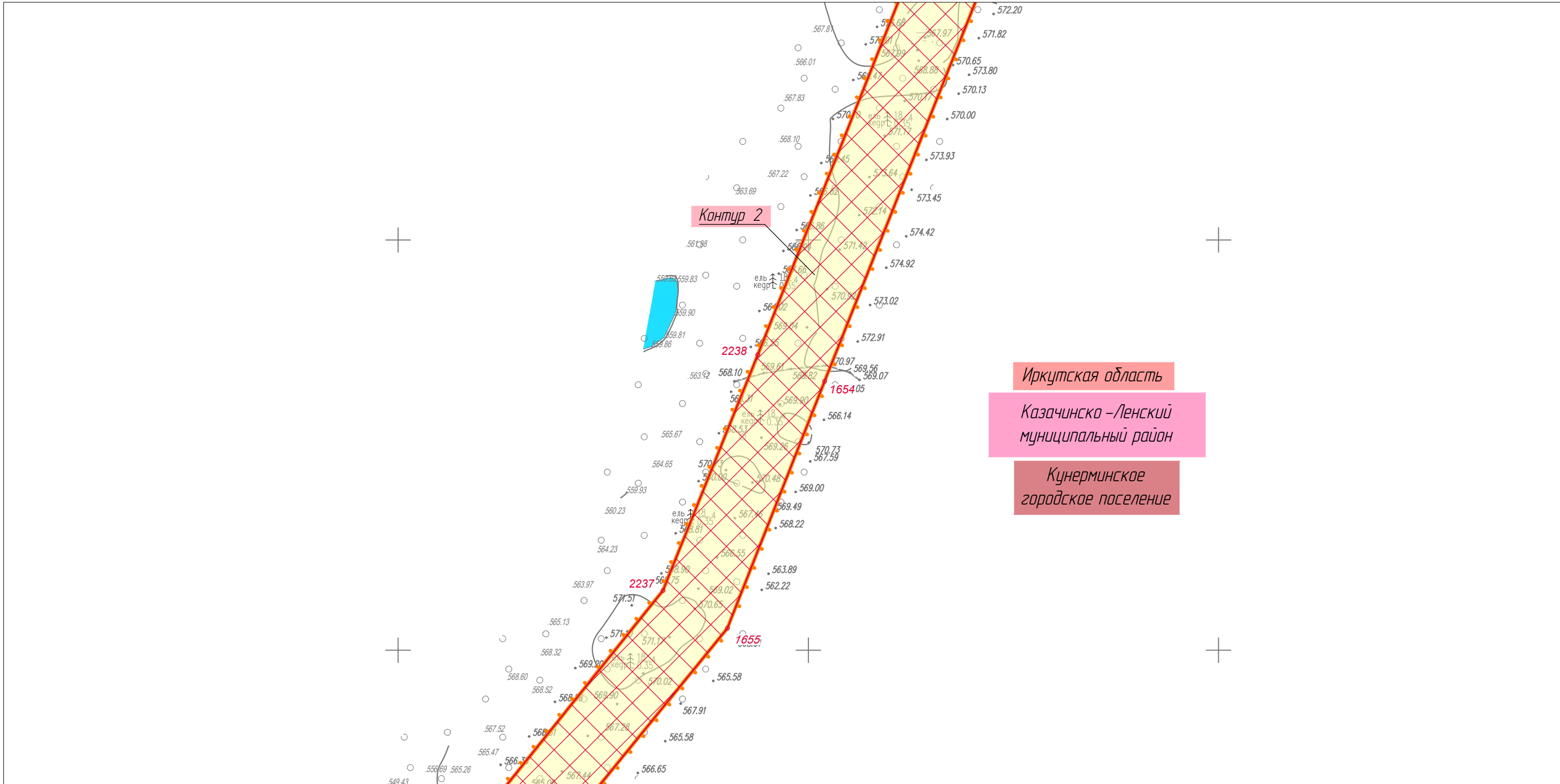
Линия совмещения с Листом 158

						Иркутская область, Казачинско-Ленский район, Киренский район, Усть-Кутский район			
						Документация по планировке территории для размещения объектов энергетики федерального значения «ВЛ 500 кВ Нижнеангарская - Усть-Кут №2»			
Изм.	Кол.уч.	Лист	№ док.	Подп.	Дата	Основная часть проекта планировки территории. Графическая часть.	Стадия	Лист	Листов
Разработчик	Мароховский А.А.			<i>Мароховский</i>	08.22		ППТ- 2.1	159	318
Разработчик	Тимергалиева А.И.			<i>Тимергалиева</i>	08.22				
Разработчик	Журавлева А.В.			<i>Журавлева</i>	08.22				
Н. контр.	Алешина А.М.			<i>Алешина</i>	08.22				
Нач. отд.	Гнетова Н.Ю.			<i>Гнетова</i>	08.22				
						Чертеж границ зон планируемого размещения линейных объектов, красных линий, зон планируемого размещения линейных объектов, подлежащих реконструкции в связи с изменением их местоположения М 1:5000	ООО НПО "Инжгеопроект" 109052, г. Москва, Рязанский проспект, д.2 стр.49		



Чертеж границ зон планируемого размещения линейных объектов, красных линий, зон планируемого размещения линейных объектов, подлежащих реконструкции в связи с изменением их местоположения

Линия совмещения с Листом 160



Иркутская область
 Казачинско-Ленский
 муниципальный район
 Кунерминское
 городское поселение

Линия совмещения с Листом 162

						Иркутская область, Казачинско-Ленский район, Киренский район, Усть-Кутский район			
						Документация по планировке территории для размещения объектов энергетики федерального значения «ВЛ 500 кВ Нижнеангарская - Усть-Кут №2»			
Изм.	Кол.уч.	Лист	№ док.	Подп.	Дата	Основная часть проекта планировки территории. Графическая часть.	Стадия	Лист	Листов
Разработчик	Мароховский А.А.			<i>Мароховский</i>	08.22		ППТ- 2.1	161	318
Разработчик	Тимергалиева А.И.			<i>Тимергалиева</i>	08.22				
Разработчик	Журавлева А.В.			<i>Журавлева</i>	08.22				
Н. контр.	Алешина А.М.			<i>Алешина</i>	08.22				
Нач. отд.	Гнетова Н.Ю.			<i>Гнетова</i>	08.22				
						Чертеж границ зон планируемого размещения линейных объектов, красных линий, зон планируемого размещения линейных объектов, подлежащих реконструкции в связи с изменением их местоположения М 1:5000	ООО НПО "Инжгеопроект" 109052, г. Москва, Рязанский проспект, д.2 стр.49		

Чертеж границ зон планируемого размещения линейных объектов, красных линий, зон планируемого размещения линейных объектов, подлежащих реконструкции в связи с изменением их местоположения



Линия совмещения с Листом 161


Иркутская область

Казачинско-Ленский
муниципальный район

Кунерминское
городское поселение

Контур 2

Линия совмещения с Листом 163

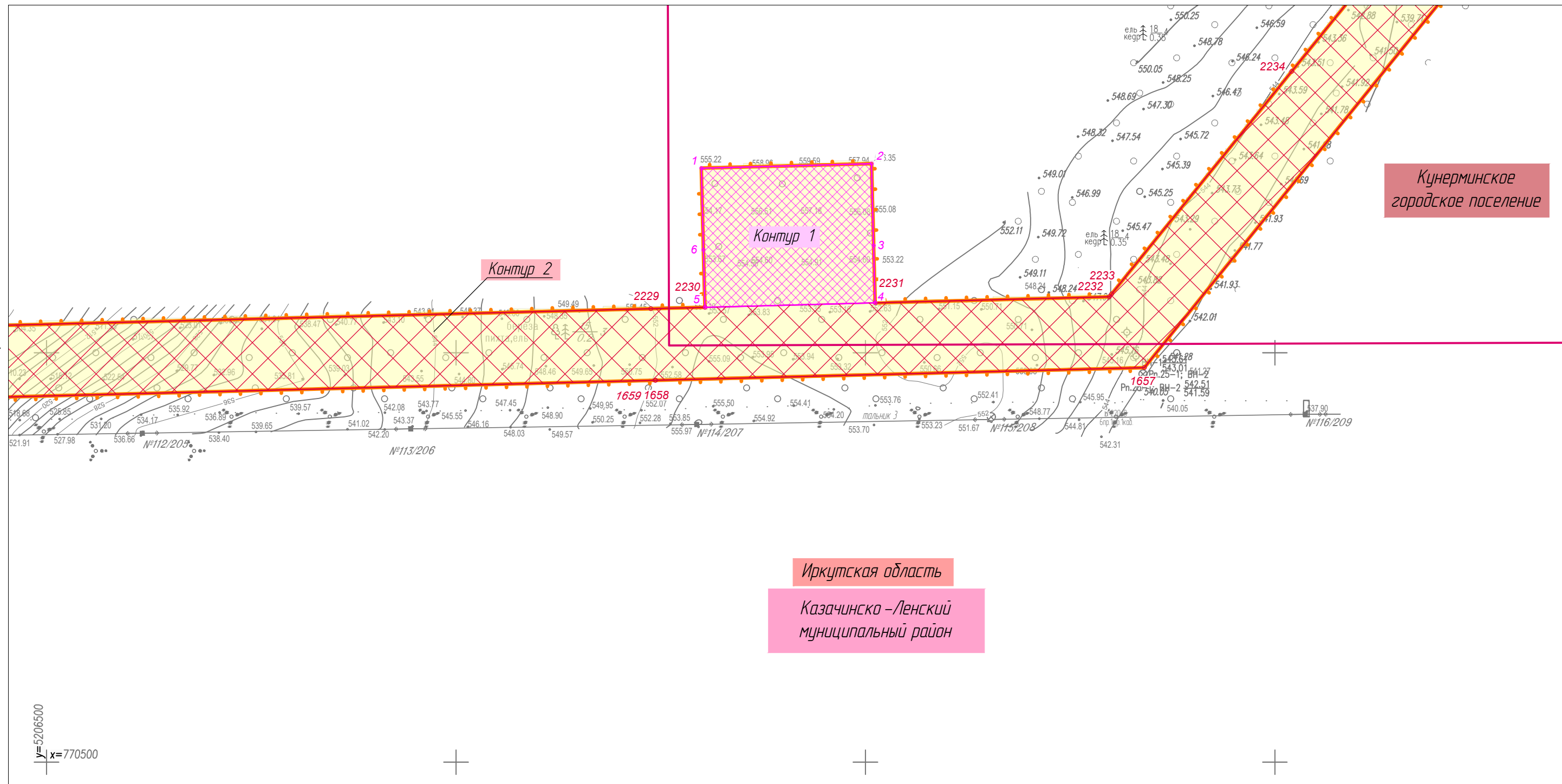
						Иркутская область, Казачинско-Ленский район, Киренский район, Усть-Кутский район			
						Документация по планировке территории для размещения объектов энергетики федерального значения «ВЛ 500 кВ Нижнеангарская - Усть-Кут №2»			
Изм.	Кол.уч.	Лист	N док.	Подп.	Дата	Основная часть проекта планировки территории. Графическая часть.	Стадия	Лист	Листов
Разработчик	Мароховский А.А.			<i>Мароховский</i>	08.22		ППТ- 2.1	162	318
Разработчик	Тимергалиева А.И.			<i>Тимергалиева</i>	08.22				
Разработчик	Журавлева А.В.			<i>Журавлева</i>	08.22				
Н. контр.	Алешина А.М.			<i>Алешина</i>	08.22				
Нач. отд.	Гнетова Н.Ю.			<i>Гнетова</i>	08.22				
						Чертеж границ зон планируемого размещения линейных объектов, красных линий, зон планируемого размещения линейных объектов, подлежащих реконструкции в связи с изменением их местоположения М 1:5000	 ООО НПО "Инжгеопроект" 109052, г. Москва, Рязанский проспект, д.2 стр.49		

Чертеж границ зон планируемого размещения линейных объектов, красных линий, зон планируемого размещения линейных объектов, подлежащих реконструкции в связи с изменением их местоположения



Линия совмещения с Листом 163

Линия совмещения с Листом 165



Иркутская область

Казачинско-Ленский муниципальный район


						Иркутская область, Казачинско-Ленский район, Киренский район, Усть-Кутский район			
						Документация по планировке территории для размещения объектов энергетики федерального значения «ВЛ 500 кВ Нижнеангарская - Усть-Кут №2»			
Изм.	Кол.уч.	Лист	№ док.	Подп.	Дата	Основная часть проекта планировки территории. Графическая часть.	Стадия	Лист	Листов
Разработчик	Мароховский А.А.			<i>Мароховский</i>	08.22		ППТ- 2.1	164	318
Разработчик	Тимергалиева А.И.			<i>Тимергалиева</i>	08.22				
Разработчик	Журавлева А.В.			<i>Журавлева</i>	08.22				
Н. контр.	Алешина А.М.			<i>Алешина</i>	08.22				
Нач. отд.	Гнетова Н.Ю.			<i>Гнетова</i>	08.22				
						Чертеж границ зон планируемого размещения линейных объектов, красных линий, зон планируемого размещения линейных объектов, подлежащих реконструкции в связи с изменением их местоположения М 1:5000			
						ООО НПО "Инжгеопроект" 109052, г. Москва, Рязанский проспект, д.2 стр.49			

Чертеж границ зон планируемого размещения линейных объектов, красных линий, зон планируемого размещения линейных объектов, подлежащих реконструкции в связи с изменением их местоположения




Линия совмещения с Листом 166

Линия совмещения с Листом 164



Иркутская область
Казачинско-Ленский
муниципальный район

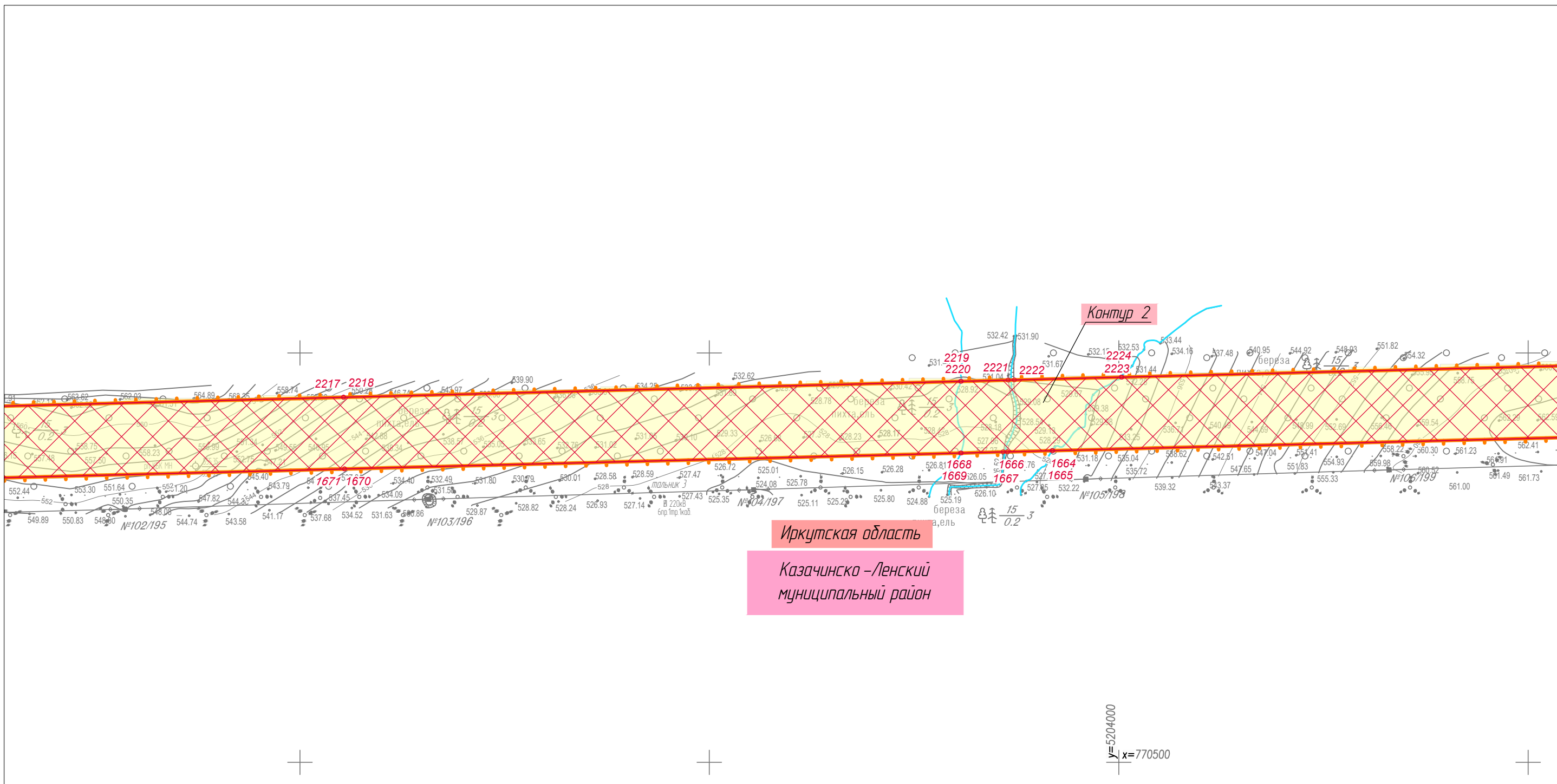
						Иркутская область, Казачинско-Ленский район, Киренский район, Усть-Кутский район			
						Документация по планировке территории для размещения объектов энергетики федерального значения «ВЛ 500 кВ Нижнеангарская - Усть-Кут №2»			
Изм.	Кол.уч.	Лист	№ док.	Подп.	Дата	Основная часть проекта планировки территории. Графическая часть.	Стадия	Лист	Листов
Разработчик	Мароховский А.А.			<i>Мароховский</i>	08.22		ППТ- 2.1	165	318
Разработчик	Тимергалиева А.И.			<i>Тимергалиева</i>	08.22				
Разработчик	Журавлева А.В.			<i>Журавлева</i>	08.22				
Н. контр.	Алешина А.М.			<i>Алешина</i>	08.22				
Нач. отд.	Гнетова Н.Ю.			<i>Гнетова</i>	08.22				
						Чертеж границ зон планируемого размещения линейных объектов, красных линий, зон планируемого размещения линейных объектов, подлежащих реконструкции в связи с изменением их местоположения М 1:5000	 ООО НПО "Инжгеопроект" 109052, г. Москва, Рязанский проспект, д.2 стр.49		

Чертеж границ зон планируемого размещения линейных объектов, красных линий, зон планируемого размещения линейных объектов, подлежащих реконструкции в связи с изменением их местоположения



Линия совмещения с Листом 167

Линия совмещения с Листом 165



Иркутская область
Казачинско-Ленский
муниципальный район

Контур 2

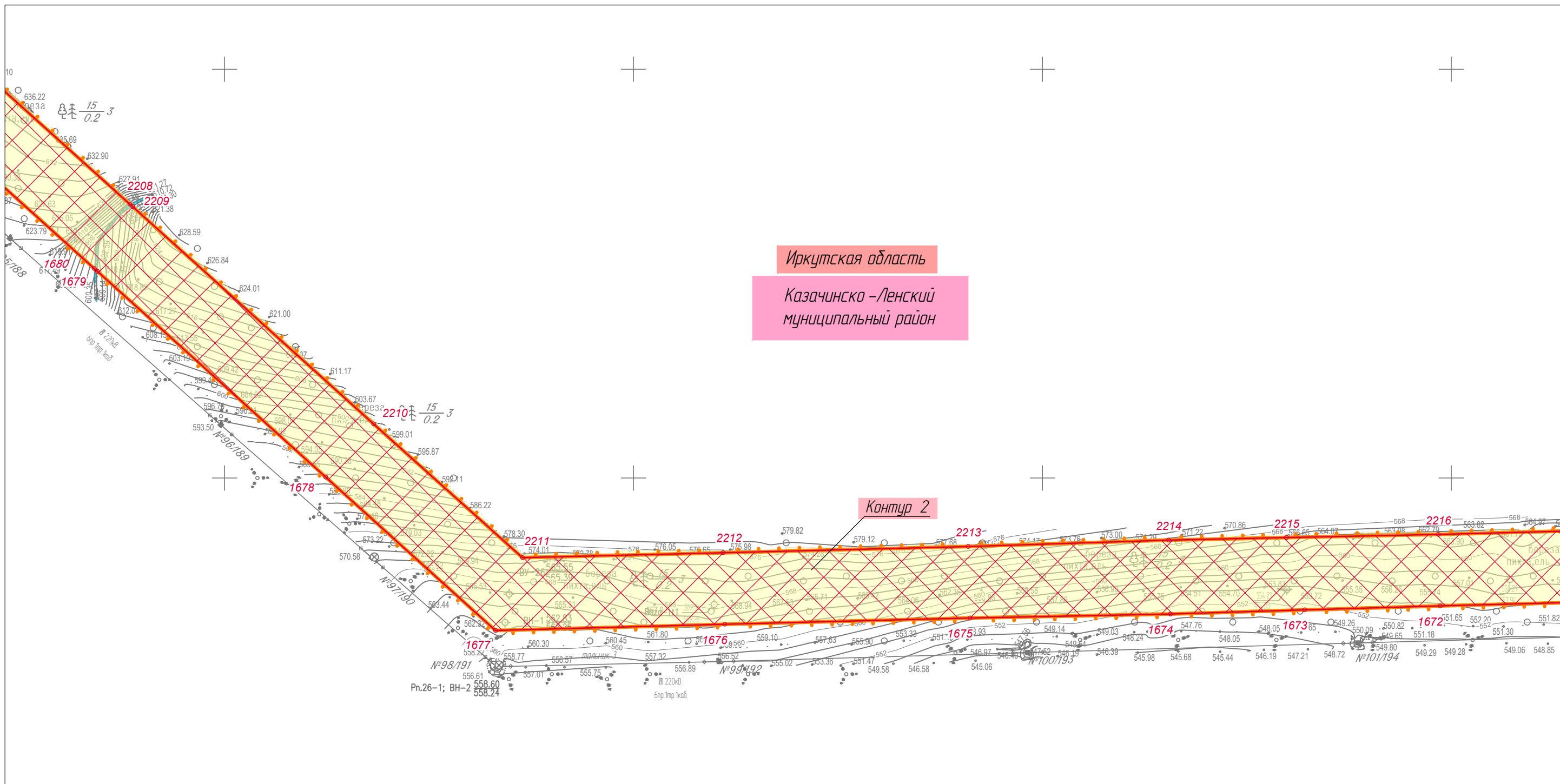
Y=5204000
X=770500

Иркутская область, Казачинско-Ленский район, Киренский район, Усть-Кутский район					
Документация по планировке территории для размещения объектов энергетики федерального значения «ВЛ 500 кВ Нижнеангарская - Усть-Кут №2»					
Изм.	Кол.уч.	Лист	№ док.	Подп.	Дата
Разработчик	Мароховский А.А.			<i>Мароховский</i>	08.22
Разработчик	Тимергалиева А.И.			<i>Тимергалиева</i>	08.22
Разработчик	Журавлева А.В.			<i>Журавлева</i>	08.22
Н. контр.	Алешина А.М.			<i>Алешина</i>	08.22
Нач. отд.	Гнетова Н.Ю.			<i>Гнетова</i>	08.22
Основная часть проекта планировки территории. Графическая часть.			Стадия	Лист	Листов
			ППТ- 2.1	166	318
Чертеж границ зон планируемого размещения линейных объектов, красных линий, зон планируемого размещения линейных объектов, подлежащих реконструкции в связи с изменением их местоположения М 1:5000			 ООО НПО "Инжгеопроект" 109052, г. Москва, Рязанский проспект, д.2 стр.49		

Чертеж границ зон планируемого размещения линейных объектов, красных линий, зон планируемого размещения линейных объектов, подлежащих реконструкции в связи с изменением их местоположения



Линия совмещения с Листом 168

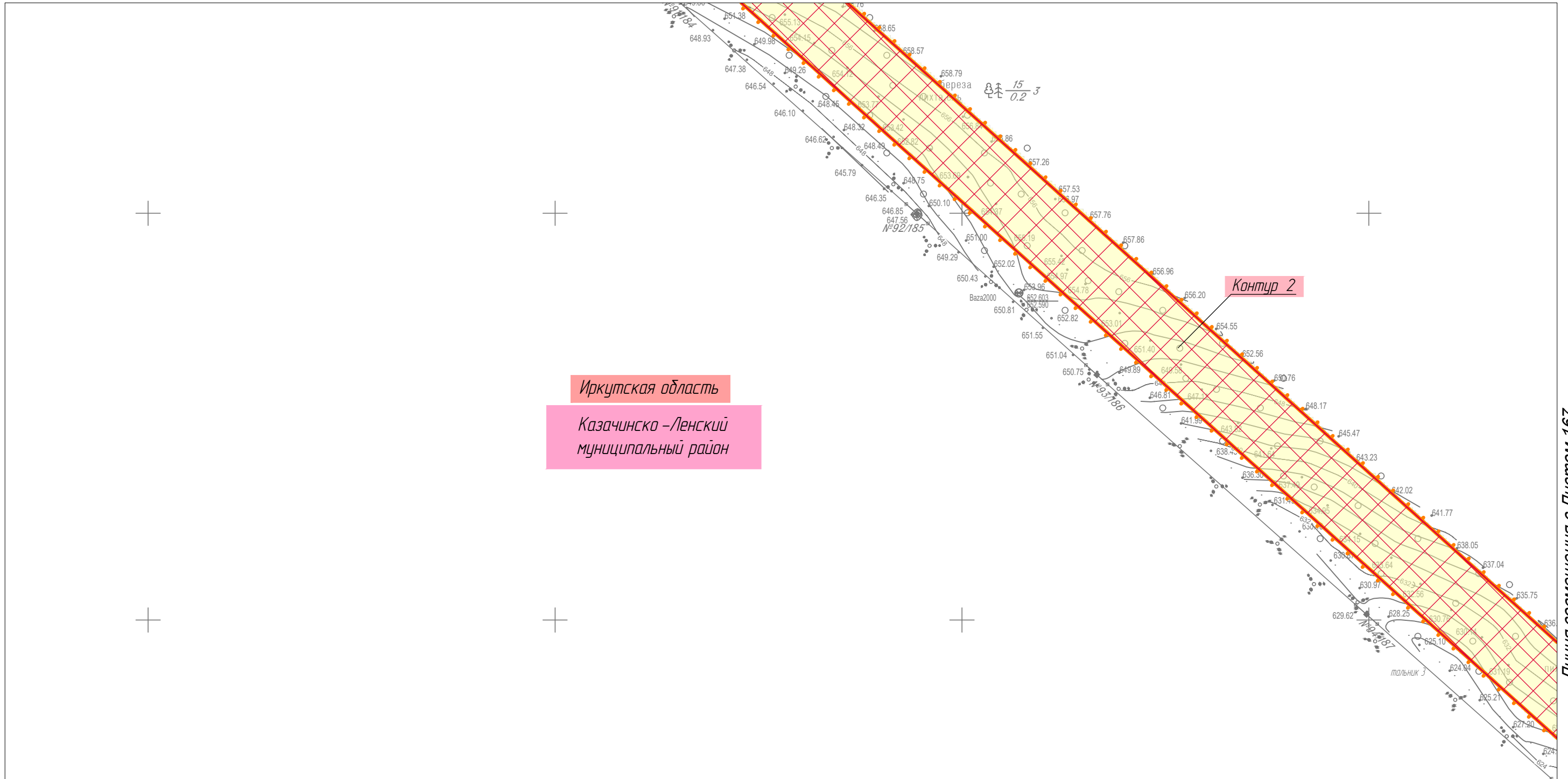


Линия совмещения с Листом 166

						Иркутская область, Казачинско-Ленский район, Киренский район, Усть-Кутский район			
						Документация по планировке территории для размещения объектов энергетики федерального значения «ВЛ 500 кВ Нижнеангарская - Усть-Кут №2»			
Изм.	Кол.уч.	Лист	№ док.	Подп.	Дата	Основная часть проекта планировки территории. Графическая часть.	Стадия	Лист	Листов
Разработчик	Мароховский А.А.			<i>Мароховский</i>	08.22		ППТ- 2.1	167	318
Разработчик	Тимергалиева А.И.			<i>Тимергалиева</i>	08.22				
Разработчик	Журавлева А.В.			<i>Журавлева</i>	08.22				
Н. контр.	Алешина А.М.			<i>Алешина</i>	08.22				
Нач. отд.	Гнетова Н.Ю.			<i>Гнетова</i>	08.22	Чертеж границ зон планируемого размещения линейных объектов, красных линий, зон планируемого размещения линейных объектов, подлежащих реконструкции в связи с изменением их местоположения М 1:5000	 ООО НПО "Инжгеопроект" 109052, г. Москва, Рязанский проспект, д.2 стр.49		



Линия совмещения с Листом 169



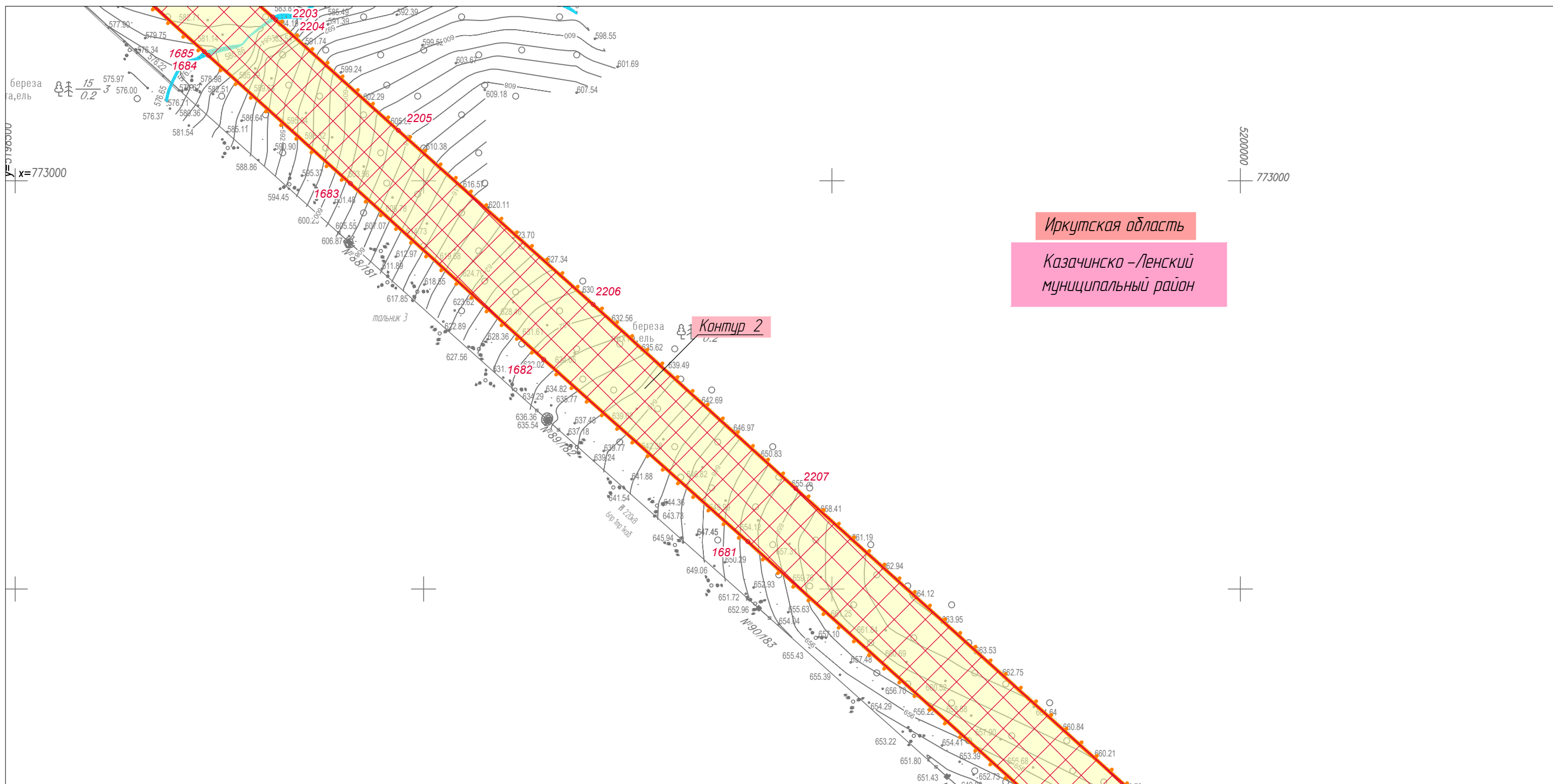
Линия совмещения с Листом 167

						Иркутская область, Казачинско-Ленский район, Киренский район, Усть-Кутский район			
						Документация по планировке территории для размещения объектов энергетики федерального значения «ВЛ 500 кВ Нижнеангарская - Усть-Кут №2»			
Изм.	Кол.уч.	Лист	№ док.	Подп.	Дата	Основная часть проекта планировки территории. Графическая часть.	Стадия	Лист	Листов
Разработчик	Мароховский А.А.			<i>Мароховский</i>	08.22		ППТ- 2.1	168	318
Разработчик	Тимергалиева А.И.			<i>Тимергалиева</i>	08.22				
Разработчик	Журавлева А.В.			<i>Журавлева</i>	08.22				
Н. контр.	Алешина А.М.			<i>Алешина</i>	08.22				
Нач. отд.	Гнетова Н.Ю.			<i>Гнетова</i>	08.22				
						Чертеж границ зон планируемого размещения линейных объектов, красных линий, зон планируемого размещения линейных объектов, подлежащих реконструкции в связи с изменением их местоположения М 1:5000	ООО НПО "Инжгеопроект" 109052, г. Москва, Рязанский проспект, д.2 стр.49		

Чертеж границ зон планируемого размещения линейных объектов, красных линий, зон планируемого размещения линейных объектов, подлежащих реконструкции в связи с изменением их местоположения



Линия совмещения с Листом 170



Иркутская область

Казачинско-Ленский муниципальный район

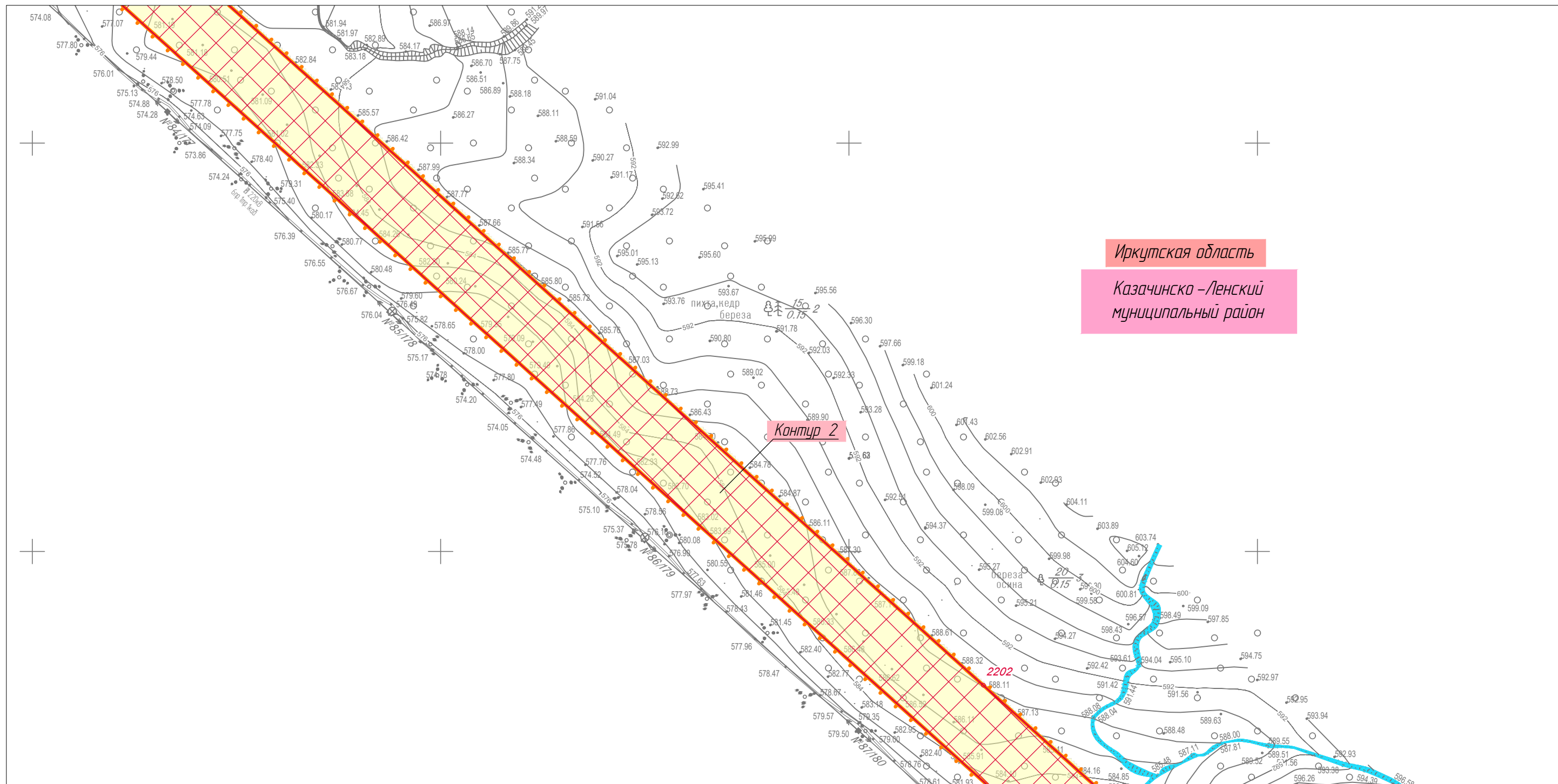
Линия совмещения с Листом 168

						Иркутская область, Казачинско-Ленский район, Киренский район, Усть-Кутский район			
						Документация по планировке территории для размещения объектов энергетики федерального значения «ВЛ 500 кВ Нижнеангарская - Усть-Кут №2»			
Изм.	Кол.уч.	Лист	№ док.	Подп.	Дата	Основная часть проекта планировки территории. Графическая часть.	Стадия	Лист	Листов
Разработчик	Мароховский А.А.			<i>Мух</i>	08.22		ППТ- 2.1	169	318
Разработчик	Тимергалиева А.И.			<i>Тимергалиева</i>	08.22				
Разработчик	Журавлева А.В.			<i>Журавлева</i>	08.22				
Н. контр.	Алешина А.М.			<i>Алешина</i>	08.22				
Нач. отд.	Гнетова Н.Ю.			<i>Гнетова</i>	08.22				
						ООО НПО "Инжгеопроект" 109052, г. Москва, Рязанский проспект, д.2 стр.49 М 1:5000			

Чертеж границ зон планируемого размещения линейных объектов, красных линий, зон планируемого размещения линейных объектов, подлежащих реконструкции в связи с изменением их местоположения



Линия совмещения с Листом 171



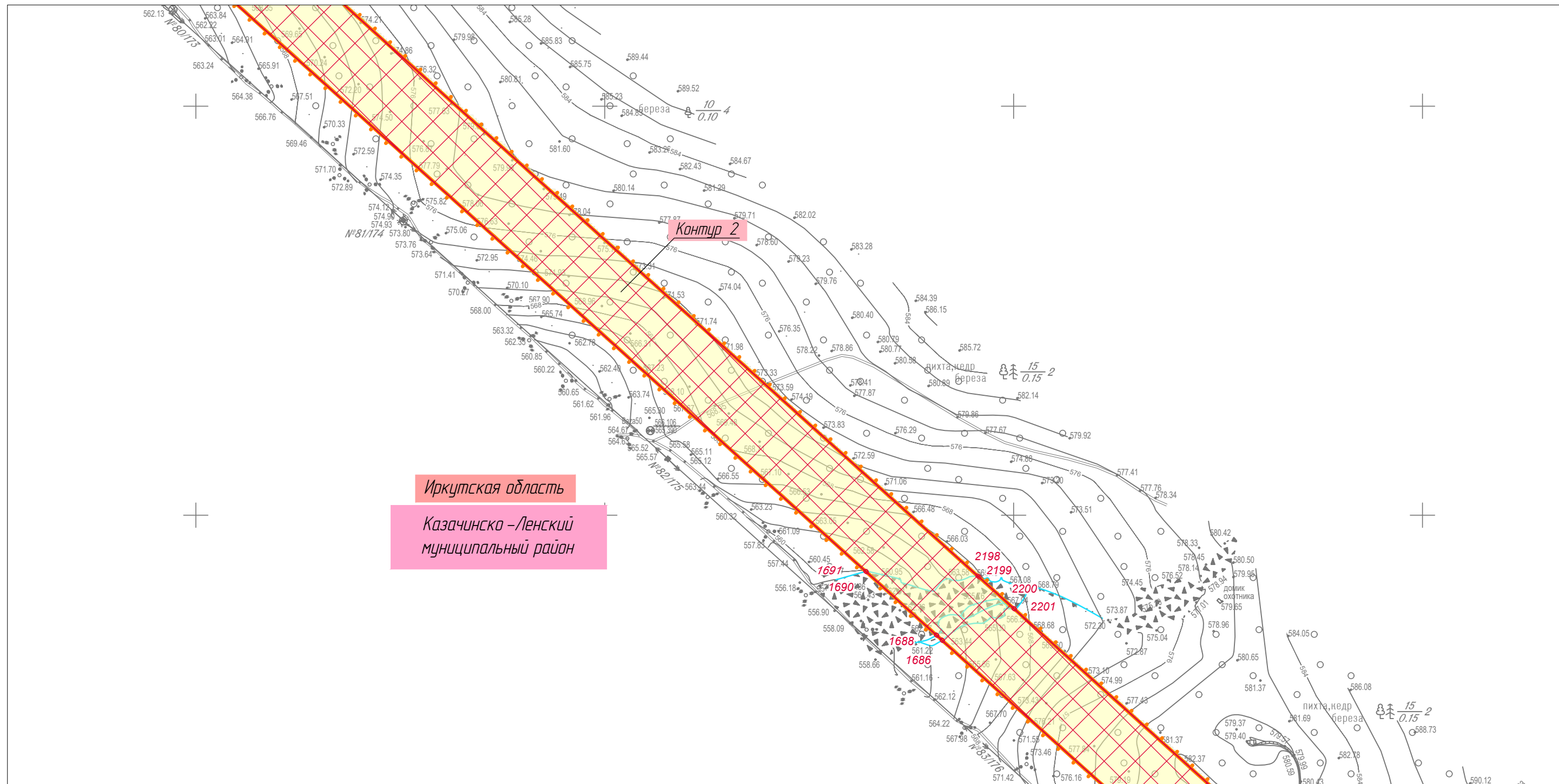
Линия совмещения с Листом 169

						Иркутская область, Казачинско-Ленский район, Киренский район, Усть-Кутский район			
						Документация по планировке территории для размещения объектов энергетики федерального значения «ВЛ 500 кВ Нижнеангарская - Усть-Кут №2»			
Изм.	Кол.уч.	Лист	№ док.	Подп.	Дата	Основная часть проекта планировки территории. Графическая часть.	Стадия	Лист	Листов
Разработчик	Мароховский А.А.			<i>М.А. Мароховский</i>	08.22		ППТ- 2.1	170	318
Разработчик	Тимергалиева А.И.			<i>А.И. Тимергалиева</i>	08.22				
Разработчик	Журавлева А.В.			<i>А.В. Журавлева</i>	08.22				
Н. контр.	Алешина А.М.			<i>А.М. Алешина</i>	08.22				
Нач. отд.	Гнетова Н.Ю.			<i>Н.Ю. Гнетова</i>	08.22				
						ООО НПО "Инжгеопроект" 109052, г. Москва, Рязанский проспект, д.2 стр.49 М 1:5000			

Чертеж границ зон планируемого размещения линейных объектов, красных линий, зон планируемого размещения линейных объектов, подлежащих реконструкции в связи с изменением их местоположения




Линия совмещения с Листом 172



Иркутская область
Казачинско-Ленский муниципальный район

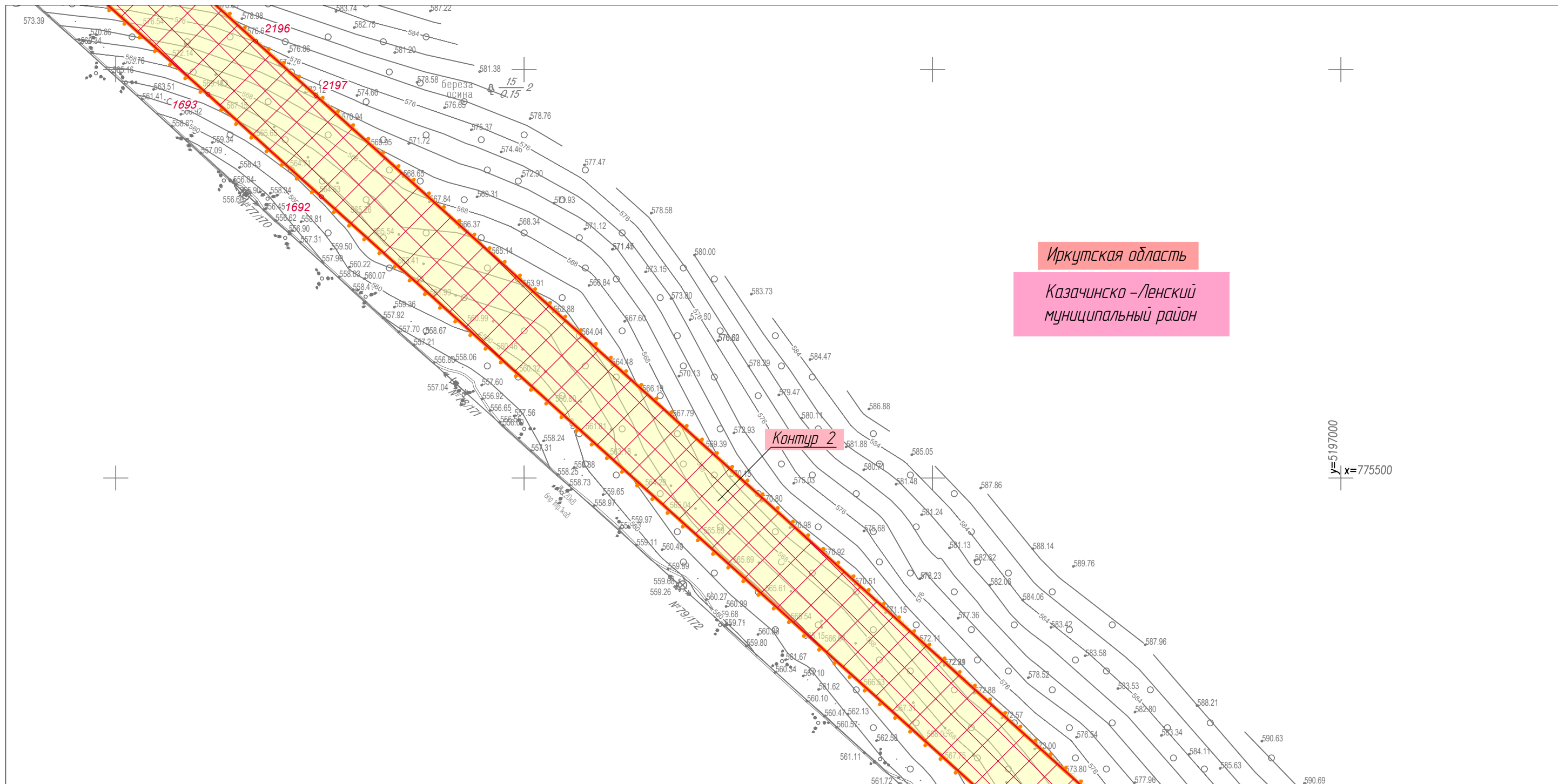
Линия совмещения с Листом 170

						Иркутская область, Казачинско-Ленский район, Киренский район, Усть-Кутский район			
						Документация по планировке территории для размещения объектов энергетики федерального значения «ВЛ 500 кВ Нижнеангарская - Усть-Кут №2»			
Изм.	Кол.уч.	Лист	№ док.	Подп.	Дата	Основная часть проекта планировки территории. Графическая часть.	Стадия	Лист	Листов
Разработчик	Мароховский А.А.			<i>Мароховский</i>	08.22		ППТ- 2.1	171	318
Разработчик	Тимергалиева А.И.			<i>Тимергалиева</i>	08.22				
Разработчик	Журавлева А.В.			<i>Журавлева</i>	08.22				
Н. контр.	Алешина А.М.			<i>Алешина</i>	08.22				
Нач. отд.	Гнетова Н.Ю.			<i>Гнетова</i>	08.22				
						Чертеж границ зон планируемого размещения линейных объектов, красных линий, зон планируемого размещения линейных объектов, подлежащих реконструкции в связи с изменением их местоположения М 1:5000	 ООО НПО "Инжгеопроект" 109052, г. Москва, Рязанский проспект, д.2 стр.49		


Чертеж границ зон планируемого размещения линейных объектов, красных линий, зон планируемого размещения линейных объектов, подлежащих реконструкции в связи с изменением их местоположения



Линия совмещения с Листом 173



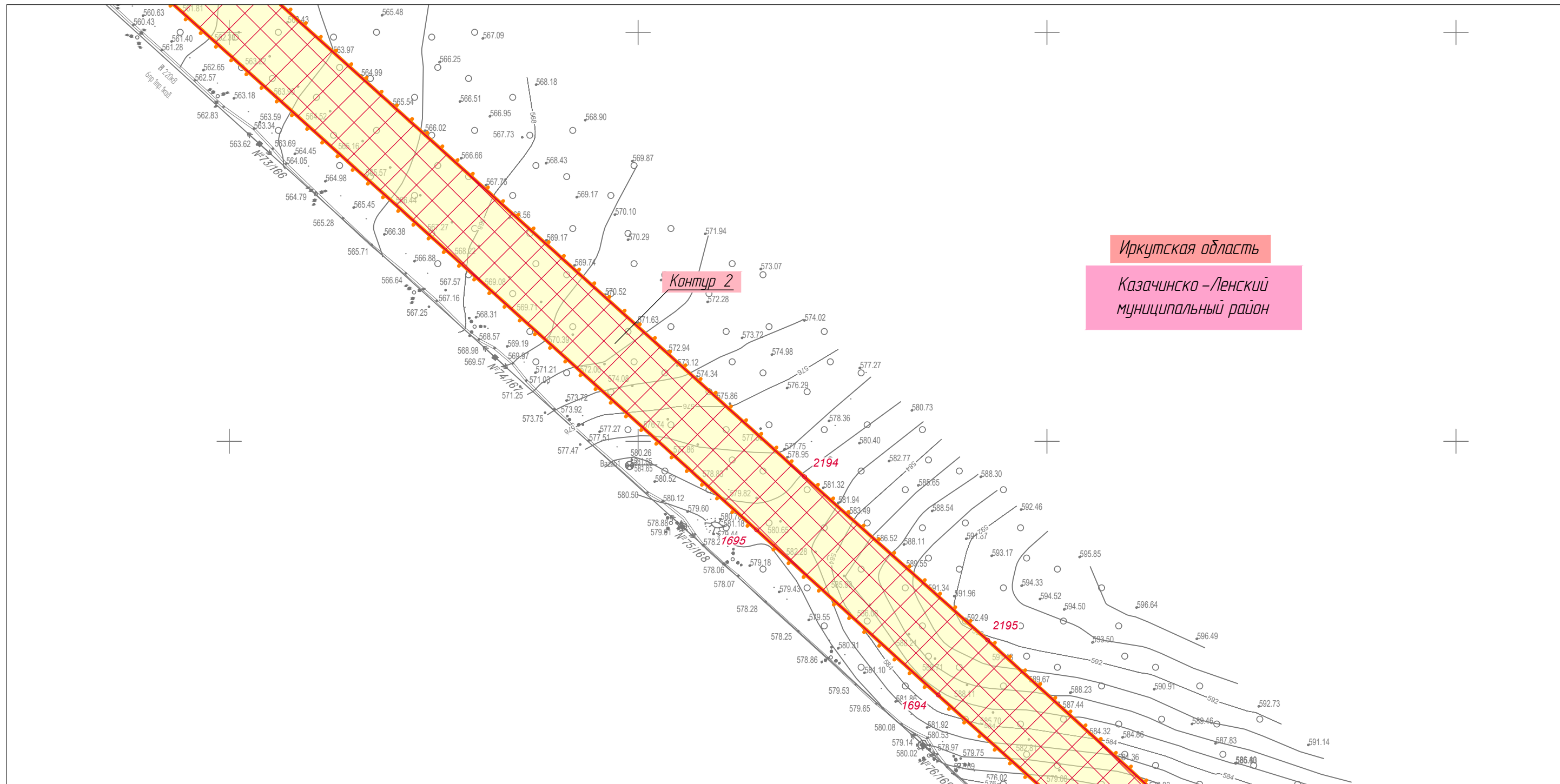
Линия совмещения с Листом 171

						Иркутская область, Казачинско-Ленский район, Киренский район, Усть-Кутский район			
						Документация по планировке территории для размещения объектов энергетики федерального значения «ВЛ 500 кВ Нижнеангарская - Усть-Кут №2»			
Изм.	Кол.уч.	Лист	№ док.	Подп.	Дата	Основная часть проекта планировки территории. Графическая часть.	Стадия	Лист	Листов
Разработчик	Мароховский А.А.			<i>Мароховский</i>	08.22		ППТ- 2.1	172	318
Разработчик	Тимергалиева А.И.			<i>Тимергалиева</i>	08.22				
Разработчик	Журавлева А.В.			<i>Журавлева</i>	08.22				
Н. контр.	Алешина А.М.			<i>Алешина</i>	08.22				
Нач. отд.	Гнетова Н.Ю.			<i>Гнетова</i>	08.22				
						Чертеж границ зон планируемого размещения линейных объектов, красных линий, зон планируемого размещения линейных объектов, подлежащих реконструкции в связи с изменением их местоположения М 1:5000	 ООО НПО "Инжгеопроект" 109052, г. Москва, Рязанский проспект, д.2 стр.49		

Чертеж границ зон планируемого размещения линейных объектов, красных линий, зон планируемого размещения линейных объектов, подлежащих реконструкции в связи с изменением их местоположения




Линия совмещения с Листом 174



Иркутская область
Казачинско-Ленский муниципальный район

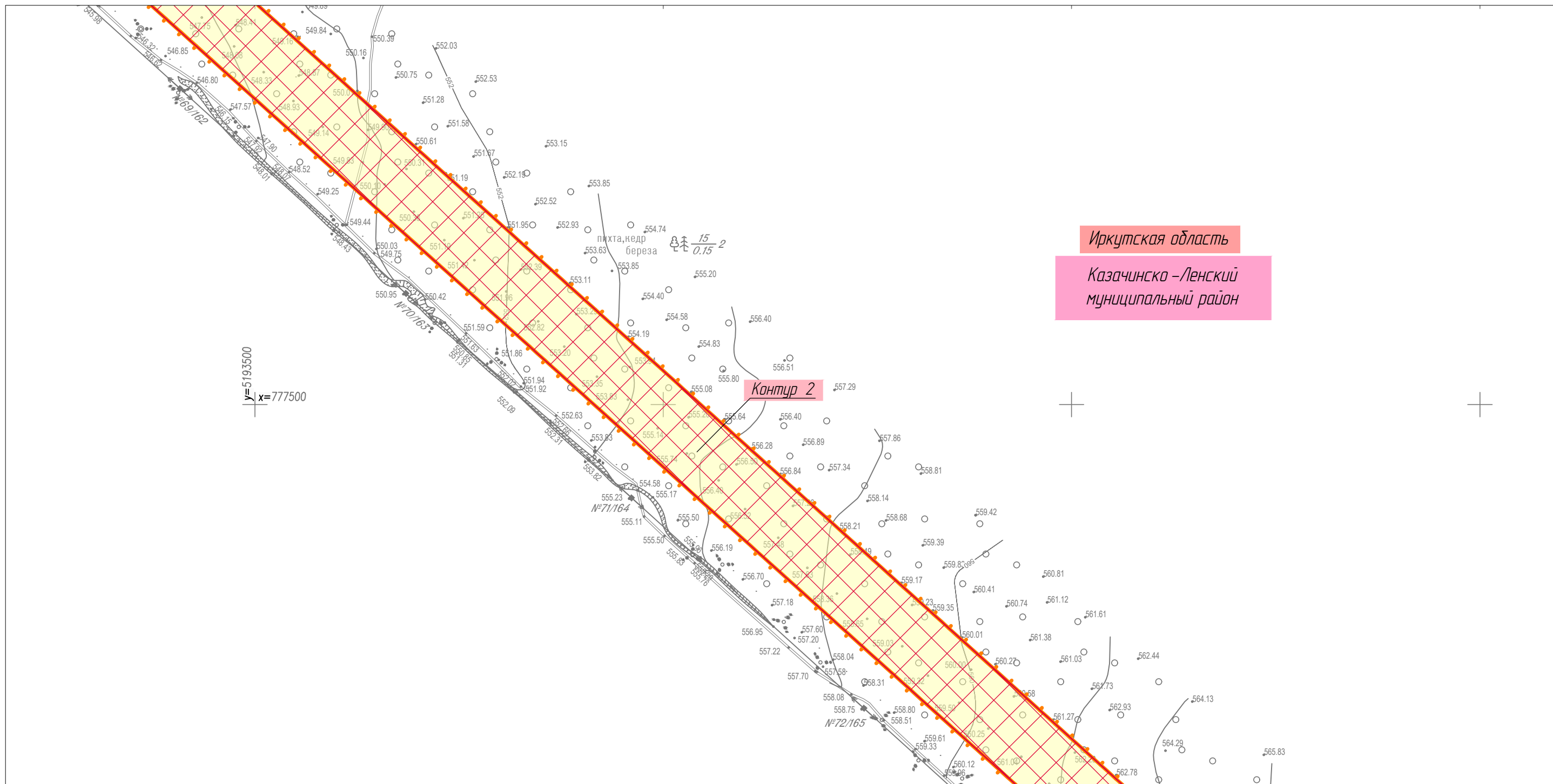
Линия совмещения с Листом 172

						Иркутская область, Казачинско-Ленский район, Киренский район, Усть-Кутский район			
						Документация по планировке территории для размещения объектов энергетики федерального значения «ВЛ 500 кВ Нижнеангарская - Усть-Кут №2»			
Изм.	Кол.уч.	Лист	№ док.	Подп.	Дата	Основная часть проекта планировки территории. Графическая часть.	Стадия	Лист	Листов
Разработчик	Мароховский А.А.			<i>Мароховский</i>	08.22		ППТ- 2.1	173	318
Разработчик	Тимергалиева А.И.			<i>Тимергалиева</i>	08.22				
Разработчик	Журавлева А.В.			<i>Журавлева</i>	08.22				
Н. контр.	Алешина А.М.			<i>Алешина</i>	08.22				
Нач. отд.	Гнетова Н.Ю.			<i>Гнетова</i>	08.22				
						Чертеж границ зон планируемого размещения линейных объектов, красных линий, зон планируемого размещения линейных объектов, подлежащих реконструкции в связи с изменением их местоположения М 1:5000	 ООО НПО "Инжгеопроект" 109052, г. Москва, Рязанский проспект, д.2 стр.49		

Чертеж границ зон планируемого размещения линейных объектов, красных линий, зон планируемого размещения линейных объектов, подлежащих реконструкции в связи с изменением их местоположения



Линия совмещения с Листом 175



Иркутская область
Казачинско-Ленский муниципальный район

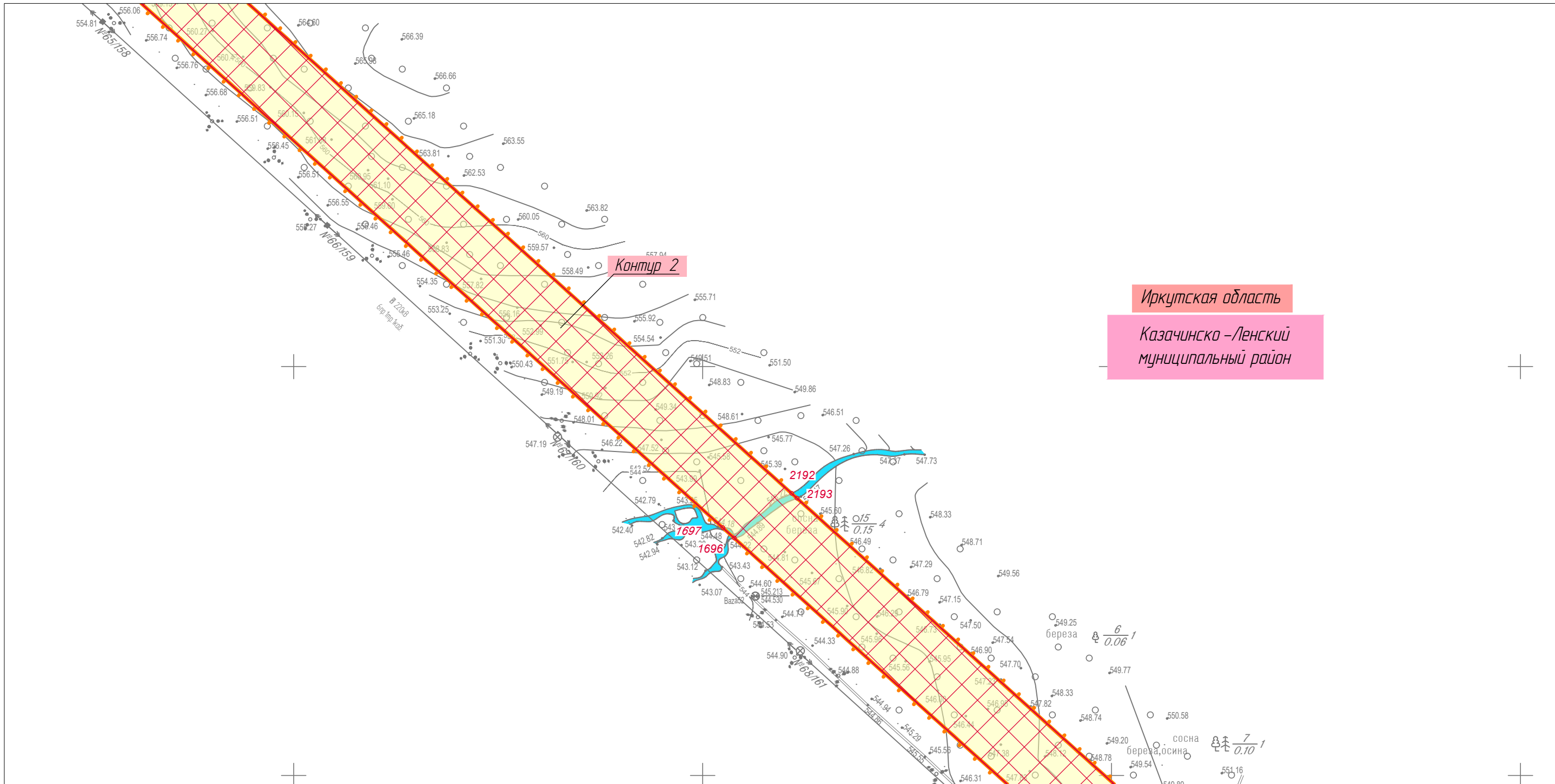
Линия совмещения с Листом 173

						Иркутская область, Казачинско-Ленский район, Киренский район, Усть-Кутский район			
						Документация по планировке территории для размещения объектов энергетики федерального значения «ВЛ 500 кВ Нижнеангарская - Усть-Кут №2»			
Изм.	Кол.уч.	Лист	№ док.	Подп.	Дата	Основная часть проекта планировки территории. Графическая часть.	Стадия	Лист	Листов
Разработчик	Мароховский А.А.			<i>Мароховский</i>	08.22		ППТ- 2.1	174	318
Разработчик	Тимергалиева А.И.			<i>Тимергалиева</i>	08.22				
Разработчик	Журавлева А.В.			<i>Журавлева</i>	08.22				
Н. контр.	Алешина А.М.			<i>Алешина</i>	08.22				
Нач. отд.	Гнетова Н.Ю.			<i>Гнетова</i>	08.22				
						ООО НПО "Инжгеопроект" 109052, г. Москва, Рязанский проспект, д.2 стр.49 М 1:5000			


Чертеж границ зон планируемого размещения линейных объектов, красных линий, зон планируемого размещения линейных объектов, подлежащих реконструкции в связи с изменением их местоположения



Линия совмещения с Листом 176



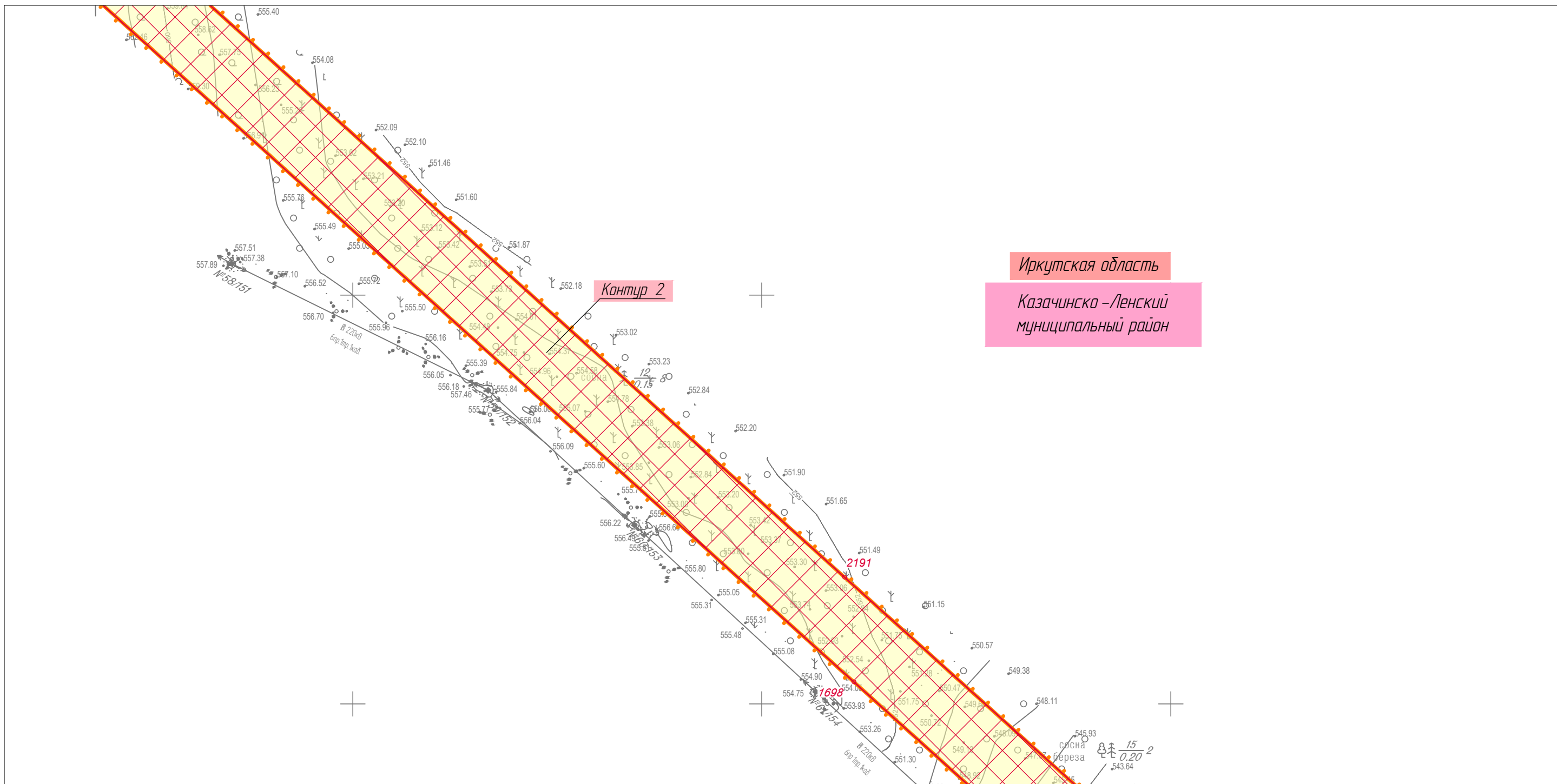
Линия совмещения с Листом 174

						Иркутская область, Казачинско-Ленский район, Киренский район, Усть-Кутский район			
						Документация по планировке территории для размещения объектов энергетики федерального значения «ВЛ 500 кВ Нижнеангарская - Усть-Кут №2»			
Изм.	Кол.уч.	Лист	№ док.	Подп.	Дата	Основная часть проекта планировки территории. Графическая часть.	Стадия	Лист	Листов
Разработчик	Мароховский А.А.			<i>М.А.</i>	08.22		ППТ- 2.1	175	318
Разработчик	Тимергалиева А.И.			<i>А.И.</i>	08.22				
Разработчик	Журавлева А.В.			<i>А.В.</i>	08.22				
Н. контр.	Алешина А.М.			<i>А.М.</i>	08.22				
Нач. отд.	Гнетова Н.Ю.			<i>Н.Ю.</i>	08.22				
						Чертеж границ зон планируемого размещения линейных объектов, красных линий, зон планируемого размещения линейных объектов, подлежащих реконструкции в связи с изменением их местоположения М 1:5000	 ООО НПО "Инжгеопроект" 109052, г. Москва, Рязанский проспект, д.2 стр.49		

Чертеж границ зон планируемого размещения линейных объектов, красных линий, зон планируемого размещения линейных объектов, подлежащих реконструкции в связи с изменением их местоположения



Линия совмещения с Листом 178



Иркутская область

Казачинско-Ленский муниципальный район


Линия совмещения с Листом 176

						Иркутская область, Казачинско-Ленский район, Киренский район, Усть-Кутский район			
						Документация по планировке территории для размещения объектов энергетики федерального значения «ВЛ 500 кВ Нижнеангарская - Усть-Кут №2»			
Изм.	Кол.уч.	Лист	№ док.	Подп.	Дата	Основная часть проекта планировки территории. Графическая часть.	Стадия	Лист	Листов
Разработчик	Мароховский А.А.			<i>Мароховский</i>	08.22		ППТ- 2.1	177	318
Разработчик	Тимергалиева А.И.			<i>Тимергалиева</i>	08.22				
Разработчик	Журавлева А.В.			<i>Журавлева</i>	08.22				
Н. контр.	Алешина А.М.			<i>Алешина</i>	08.22				
Нач. отд.	Гнетова Н.Ю.			<i>Гнетова</i>	08.22				
						ООО НПО "Инжгеопроект" 109052, г. Москва, Рязанский проспект, д.2 стр.49 М 1:5000			

Чертеж границ зон планируемого размещения линейных объектов, красных линий, зон планируемого размещения линейных объектов, подлежащих реконструкции в связи с изменением их местоположения




Линия совмещения с Листом 179



Иркутская область
Казачинско-Ленский муниципальный район

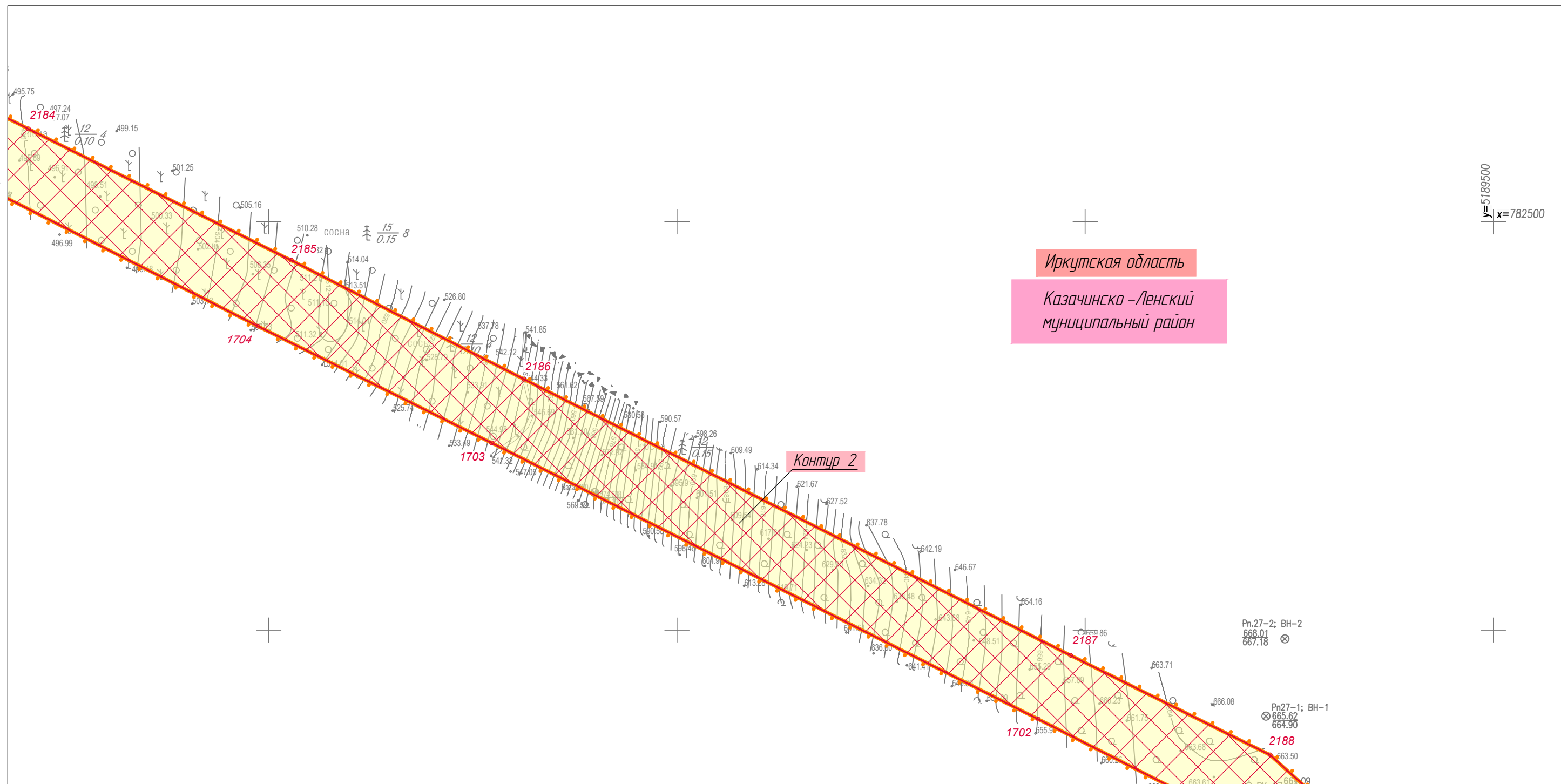
Линия совмещения с Листом 177

						Иркутская область, Казачинско-Ленский район, Киренский район, Усть-Кутский район			
						Документация по планировке территории для размещения объектов энергетики федерального значения «ВЛ 500 кВ Нижнеангарская - Усть-Кут №2»			
Изм.	Кол.уч.	Лист	№ док.	Подп.	Дата	Основная часть проекта планировки территории. Графическая часть.	Стадия	Лист	Листов
Разработчик	Мароховский А.А.			<i>Мароховский</i>	08.22		ППТ- 2.1	178	318
Разработчик	Тимергалиева А.И.			<i>Тимергалиева</i>	08.22				
Разработчик	Журавлева А.В.			<i>Журавлева</i>	08.22				
Н. контр.	Алешина А.М.			<i>Алешина</i>	08.22				
Нач. отд.	Гнетова Н.Ю.			<i>Гнетова</i>	08.22				
						Чертеж границ зон планируемого размещения линейных объектов, красных линий, зон планируемого размещения линейных объектов, подлежащих реконструкции в связи с изменением их местоположения М 1:5000	 ООО НПО "Инжгеопроект" 109052, г. Москва, Рязанский проспект, д.2 стр.49		

Чертеж границ зон планируемого размещения линейных объектов, красных линий, зон планируемого размещения линейных объектов, подлежащих реконструкции в связи с изменением их местоположения



Линия совмещения с Листом 180



y=5189500
x=782500

Иркутская область
Казачинско-Ленский муниципальный район

Контур 2

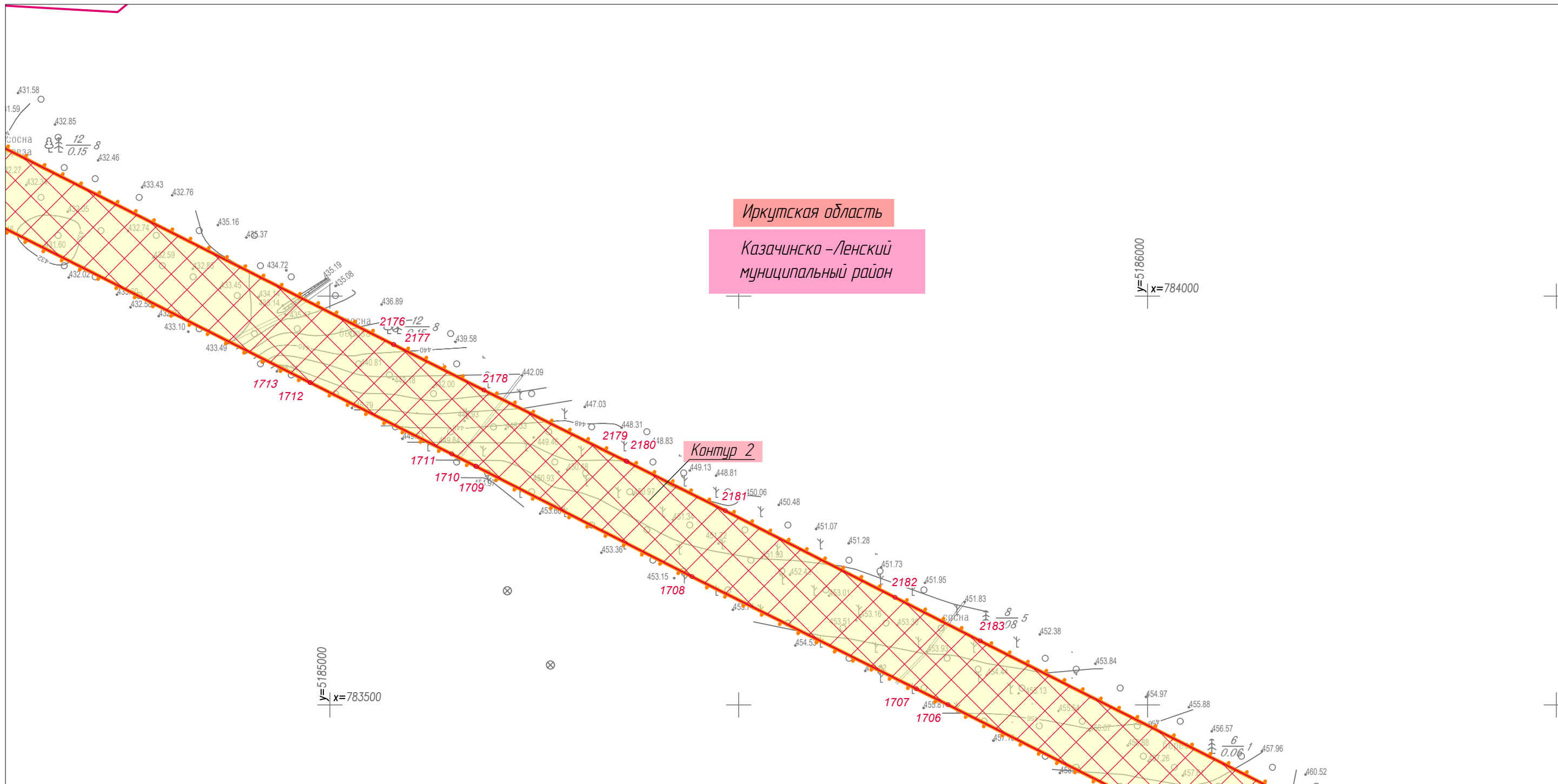
Линия совмещения с Листом 178

Иркутская область, Казачинско-Ленский район, Киренский район, Усть-Кутский район					
Документация по планировке территории для размещения объектов энергетики федерального значения «ВЛ 500 кВ Нижнеангарская - Усть-Кут №2»					
Изм.	Кол.уч.	Лист	№ док.	Подп.	Дата
Разработчик	Мароховский А.А.			<i>Мароховский</i>	08.22
Разработчик	Тимергалиева А.И.			<i>Тимергалиева</i>	08.22
Разработчик	Журавлева А.В.			<i>Журавлева</i>	08.22
Н. контр.	Алешина А.М.			<i>Алешина</i>	08.22
Нач. отд.	Гнетова Н.Ю.			<i>Гнетова</i>	08.22
Основная часть проекта планировки территории. Графическая часть.			Стадия	Лист	Листов
			ППТ- 2.1	179	318
Чертеж границ зон планируемого размещения линейных объектов, красных линий, зон планируемого размещения линейных объектов, подлежащих реконструкции в связи с изменением их местоположения М 1:5000			 ООО НПО "Инжгеопроект" 109052, г. Москва, Рязанский проспект, д.2 стр.49		


Чертеж границ зон планируемого размещения линейных объектов, красных линий, зон планируемого размещения линейных объектов, подлежащих реконструкции в связи с изменением их местоположения



Линия совмещения с Листом 182



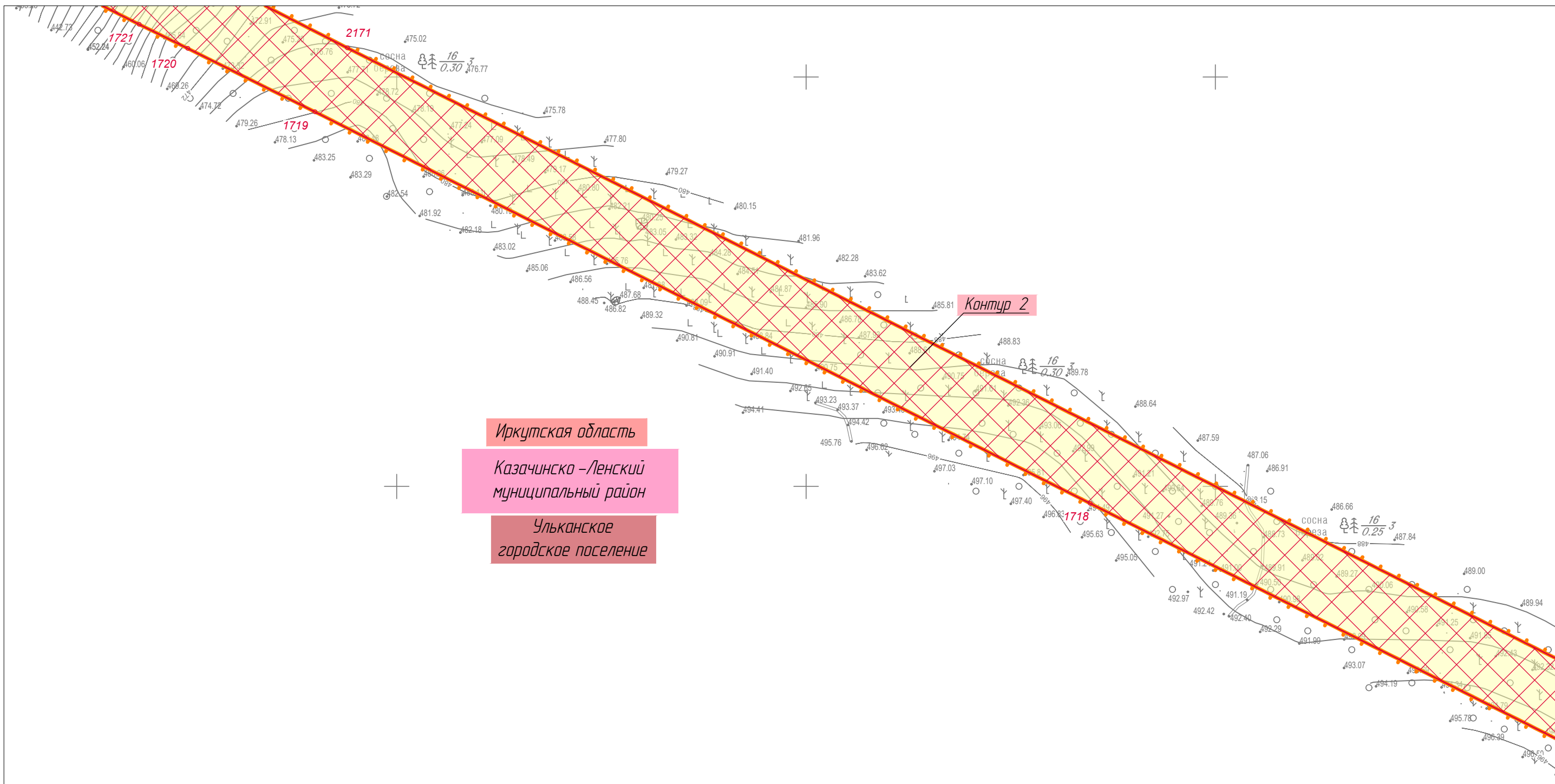
Линия совмещения с Листом 180

						Иркутская область, Казачинско-Ленский район, Киренский район, Усть-Кутский район			
						Документация по планировке территории для размещения объектов энергетики федерального значения «ВЛ 500 кВ Нижнеангарская - Усть-Кут №2»			
Изм.	Кол.уч.	Лист	№ док.	Подп.	Дата	Основная часть проекта планировки территории. Графическая часть.	Стадия	Лист	Листов
Разработчик	Мароховский А.А.			<i>Мароховский</i>	08.22		ППТ- 2.1	181	318
Разработчик	Тимергалиева А.И.			<i>Тимергалиева</i>	08.22				
Разработчик	Журавлева А.В.			<i>Журавлева</i>	08.22				
Н. контр.	Алешина А.М.			<i>Алешина</i>	08.22				
Нач. отд.	Гнетова Н.Ю.			<i>Гнетова</i>	08.22				
						Чертеж границ зон планируемого размещения линейных объектов, красных линий, зон планируемого размещения линейных объектов, подлежащих реконструкции в связи с изменением их местоположения М 1:5000			
						 ООО НПО "Инжгеопроект" 109052, г. Москва, Рязанский проспект, д.2 стр.49			

Чертеж границ зон планируемого размещения линейных объектов, красных линий, зон планируемого размещения линейных объектов, подлежащих реконструкции в связи с изменением их местоположения



Линия совмещения с Листом 185



Иркутская область

Казачинско-Ленский
муниципальный район

Ульканское
городское поселение

Контур 2

1718

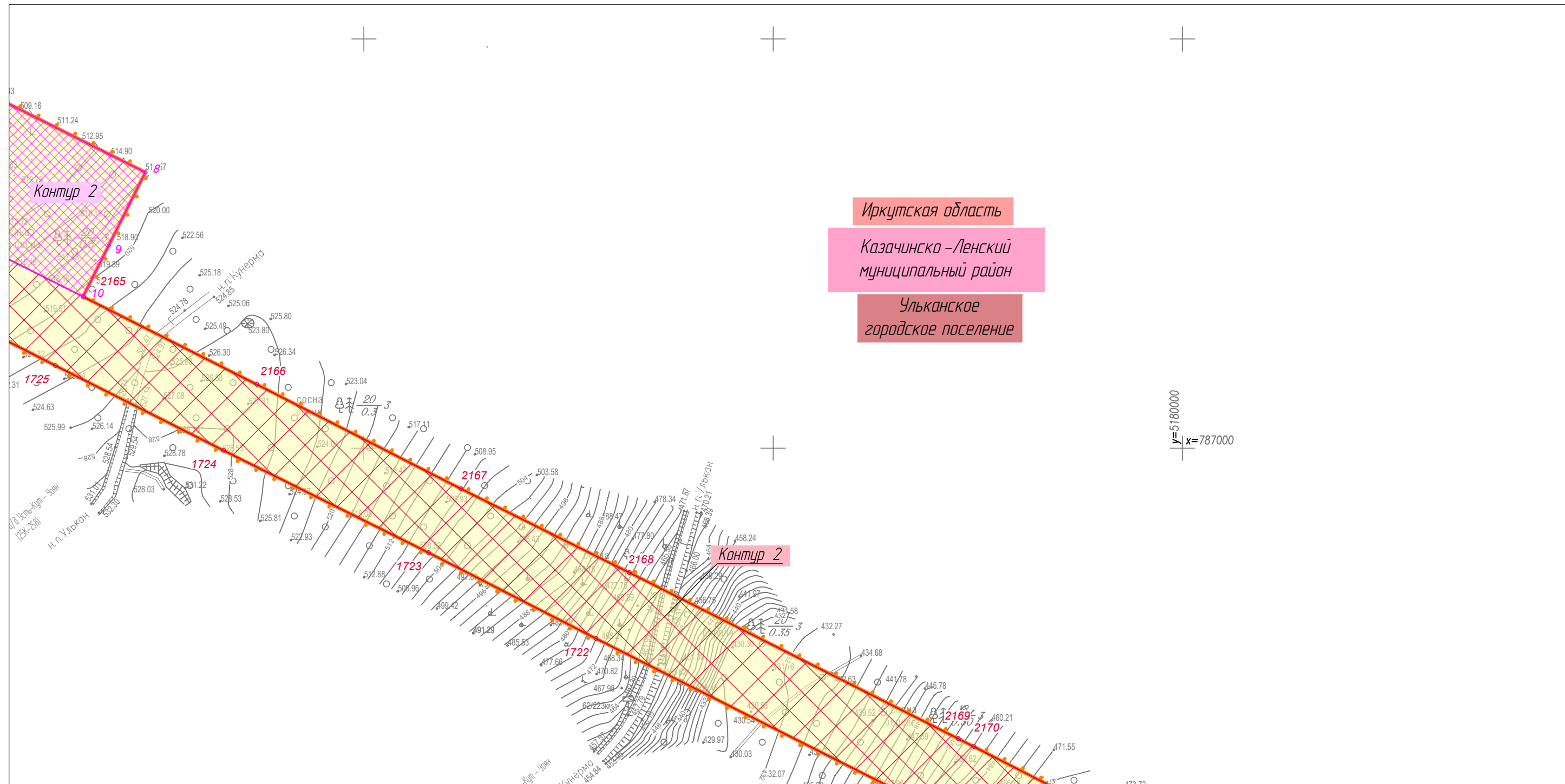
Линия совмещения с Листом 185

						Иркутская область, Казачинско-Ленский район, Киренский район, Усть-Кутский район			
						Документация по планировке территории для размещения объектов энергетики федерального значения «ВЛ 500 кВ Нижнеангарская - Усть-Кут №2»			
Изм.	Кол.уч.	Лист	№ док.	Подп.	Дата	Основная часть проекта планировки территории. Графическая часть.	Стадия	Лист	Листов
Разработчик	Мароховский А.А.			<i>Мароховский</i>	08.22		ППТ- 2.1	184	318
Разработчик	Тимергалиева А.И.			<i>Тимергалиева</i>	08.22				
Разработчик	Журавлева А.В.			<i>Журавлева</i>	08.22				
Н. контр.	Алешина А.М.			<i>Алешина</i>	08.22				
Нач. отд.	Гнетова Н.Ю.			<i>Гнетова</i>	08.22				
						Чертеж границ зон планируемого размещения линейных объектов, красных линий, зон планируемого размещения линейных объектов, подлежащих реконструкции в связи с изменением их местоположения М 1:5000	<p>ООО НПО "Инжгеопроект" 109052, г. Москва, Рязанский проспект, д.2 стр.49</p>		

Чертеж границ зон планируемого размещения линейных объектов, красных линий, зон планируемого размещения линейных объектов, подлежащих реконструкции в связи с изменением их местоположения



Линия совмещения с Листом 186



Иркутская область
 Казачинско-Ленский
 муниципальный район
 Ульканское
 городское поселение

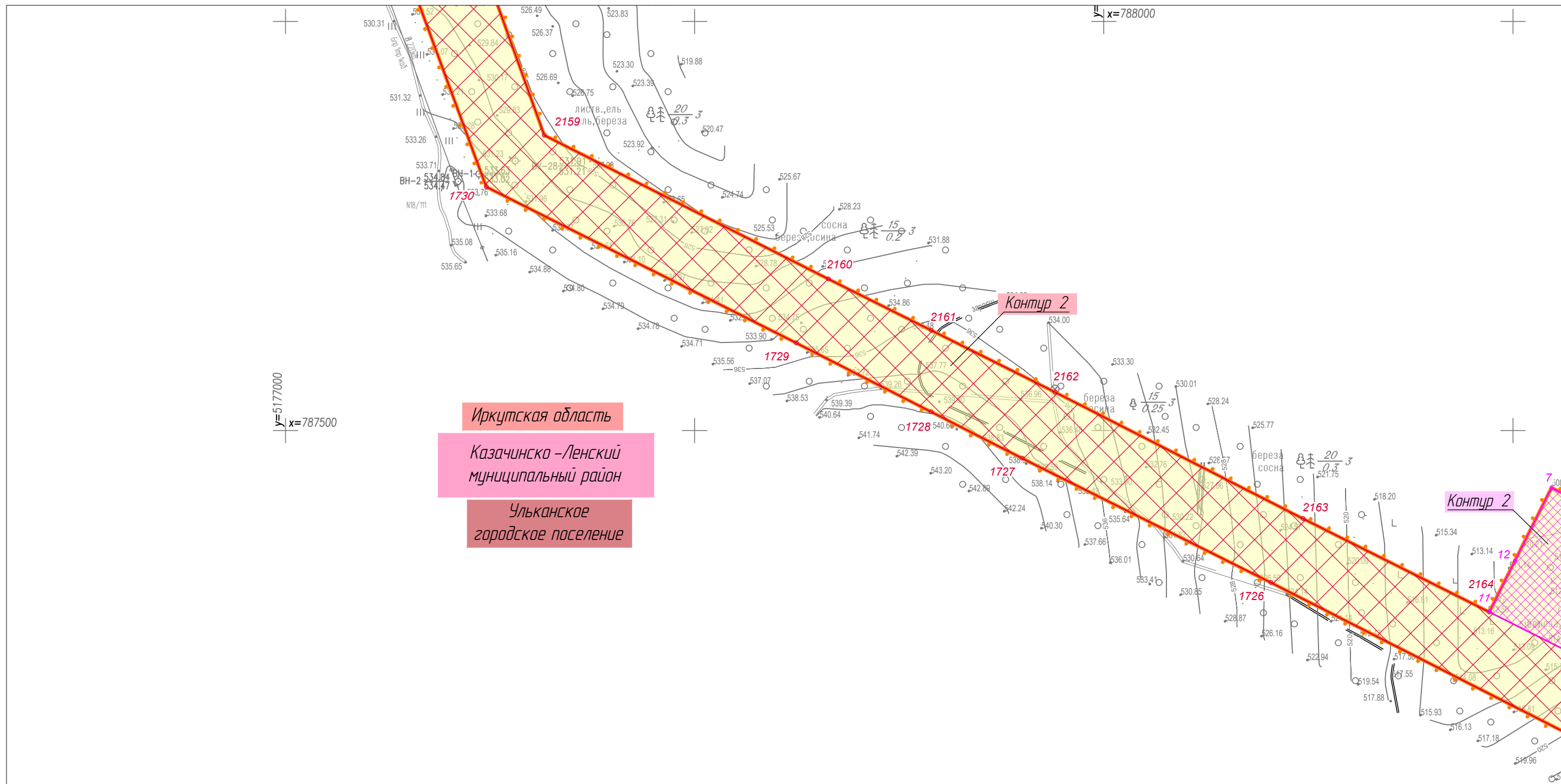
Линия совмещения с Листом 184

Иркутская область, Казачинско-Ленский район, Киренский район, Усть-Кутский район					
Документация по планировке территории для размещения объектов энергетики федерального значения «ВЛ 500 кВ Нижнеангарская - Усть-Кут №2»					
Изм.	Кол.уч.	Лист	№ док.	Подп.	Дата
Разработчик	Мароховский А.А.			<i>Мароховский</i>	08.22
Разработчик	Тимергалиева А.И.			<i>Тимергалиева</i>	08.22
Разработчик	Журавлева А.В.			<i>Журавлева</i>	08.22
Н. контр.	Алешина А.М.			<i>Алешина</i>	08.22
Нач. отд.	Гнетова Н.Ю.			<i>Гнетова</i>	08.22
Основная часть проекта планировки территории. Графическая часть.			Стадия	Лист	Листов
			ППТ- 2.1	185	318
Чертеж границ зон планируемого размещения линейных объектов, красных линий, зон планируемого размещения линейных объектов, подлежащих реконструкции в связи с изменением их местоположения М 1:5000					
ООО НПО "Инжгеопроект"		109052, г. Москва, Рязанский проспект, д.2 стр.49			

Чертеж границ зон планируемого размещения линейных объектов, красных линий, зон планируемого размещения линейных объектов, подлежащих реконструкции в связи с изменением их местоположения



Линия совмещения с Листом 197



x=787500
y=5177000

Иркутская область
Казачинско-Ленский муниципальный район
Ульканское городское поселение


Линия совмещения с Листом 185

						Иркутская область, Казачинско-Ленский район, Киренский район, Усть-Кутский район			
						Документация по планировке территории для размещения объектов энергетики федерального значения «ВЛ 500 кВ Нижнеангарская - Усть-Кут №2»			
Изм.	Кол.уч.	Лист	№ док.	Подп.	Дата	Основная часть проекта планировки территории. Графическая часть.	Стадия	Лист	Листов
Разработчик	Мароховский А.А.			<i>Мароховский</i>	08.22		ППТ- 2.1	186	318
Разработчик	Тимергалиева А.И.			<i>Тимергалиева</i>	08.22				
Разработчик	Журавлева А.В.			<i>Журавлева</i>	08.22				
Н. контр.	Алешина А.М.			<i>Алешина</i>	08.22				
Нач. отд.	Гнетова Н.Ю.			<i>Гнетова</i>	08.22				
						Чертеж границ зон планируемого размещения линейных объектов, красных линий, зон планируемого размещения линейных объектов, подлежащих реконструкции в связи с изменением их местоположения М 1:5000	ООО НПО "Инжгеопроект" 109052, г. Москва, Рязанский проспект, д.2 стр.49		


Чертеж границ зон планируемого размещения линейных объектов, красных линий, зон планируемого размещения линейных объектов, подлежащих реконструкции в связи с изменением их местоположения



Линия совмещения с Листом 188



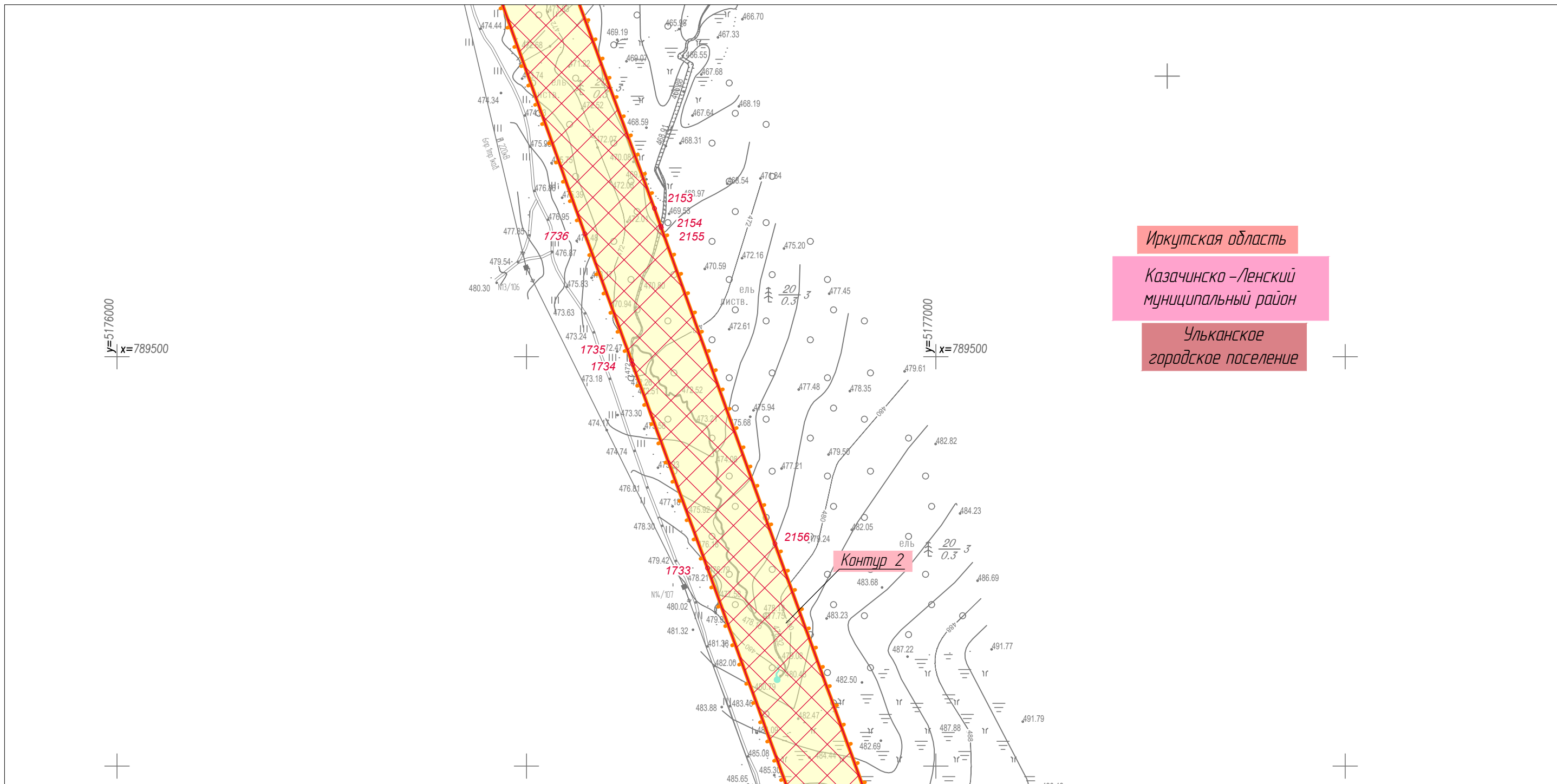
Линия совмещения с Листом 186

						Иркутская область, Казачинско-Ленский район, Киренский район, Усть-Кутский район			
						Документация по планировке территории для размещения объектов энергетики федерального значения «ВЛ 500 кВ Нижнеангарская - Усть-Кут №2»			
Изм.	Кол.уч.	Лист	№ док.	Подп.	Дата	Основная часть проекта планировки территории. Графическая часть.	Стадия	Лист	Листов
Разработчик	Мароховский А.А.			<i>Мароховский</i>	08.22		ППТ- 2.1	187	318
Разработчик	Тимергалиева А.И.			<i>Тимергалиева</i>	08.22				
Разработчик	Журавлева А.В.			<i>Журавлева</i>	08.22				
Н. контр.	Алешина А.М.			<i>Алешина</i>	08.22				
Нач. отд.	Гнетова Н.Ю.			<i>Гнетова</i>	08.22				
						Чертеж границ зон планируемого размещения линейных объектов, красных линий, зон планируемого размещения линейных объектов, подлежащих реконструкции в связи с изменением их местоположения М 1:5000	 ООО НПО "Инжгеопроект" 109052, г. Москва, Рязанский проспект, д.2 стр.49		


Чертеж границ зон планируемого размещения линейных объектов, красных линий, зон планируемого размещения линейных объектов, подлежащих реконструкции в связи с изменением их местоположения



Линия совмещения с Листом 189



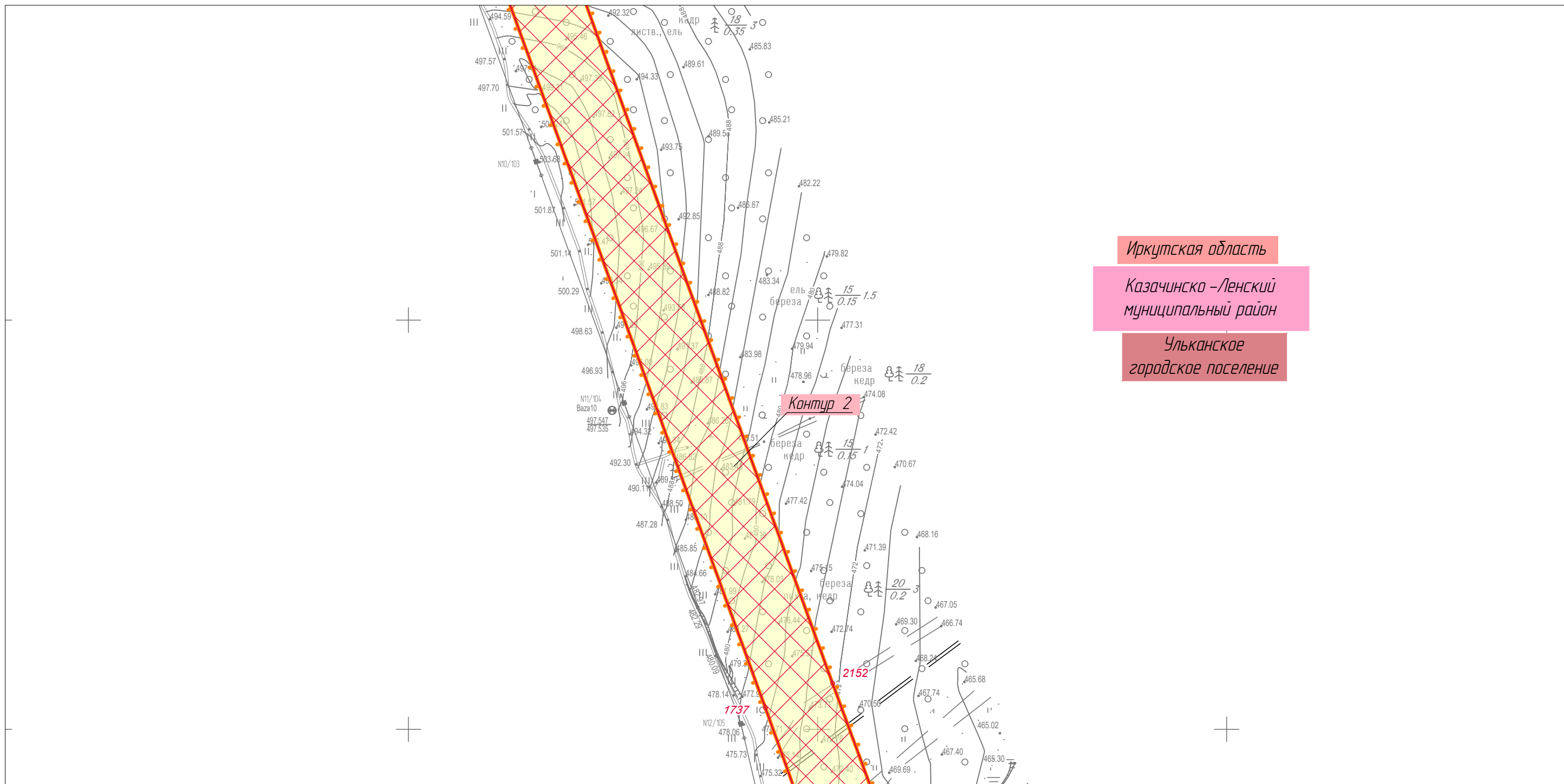
Линия совмещения с Листом 187

						Иркутская область, Казачинско-Ленский район, Киренский район, Усть-Кутский район			
						Документация по планировке территории для размещения объектов энергетики федерального значения «ВЛ 500 кВ Нижнеангарская - Усть-Кут №2»			
Изм.	Кол.уч.	Лист	№ док.	Подп.	Дата	Основная часть проекта планировки территории. Графическая часть.	Стадия	Лист	Листов
Разработчик	Мароховский А.А.			<i>М.А.</i>	08.22		ППТ- 2.1	188	318
Разработчик	Тимергалиева А.И.			<i>А.И.</i>	08.22				
Разработчик	Журавлева А.В.			<i>А.В.</i>	08.22				
Н. контр.	Алешина А.М.			<i>А.М.</i>	08.22				
Нач. отд.	Гнетова Н.Ю.			<i>Н.Ю.</i>	08.22				
						Чертеж границ зон планируемого размещения линейных объектов, красных линий, зон планируемого размещения линейных объектов, подлежащих реконструкции в связи с изменением их местоположения М 1:5000	 ООО НПО "Инжгеопроект" 109052, г. Москва, Рязанский проспект, д.2 стр.49		

Чертеж границ зон планируемого размещения линейных объектов, красных линий, зон планируемого размещения линейных объектов, подлежащих реконструкции в связи с изменением их местоположения



Линия совмещения с Листом 190



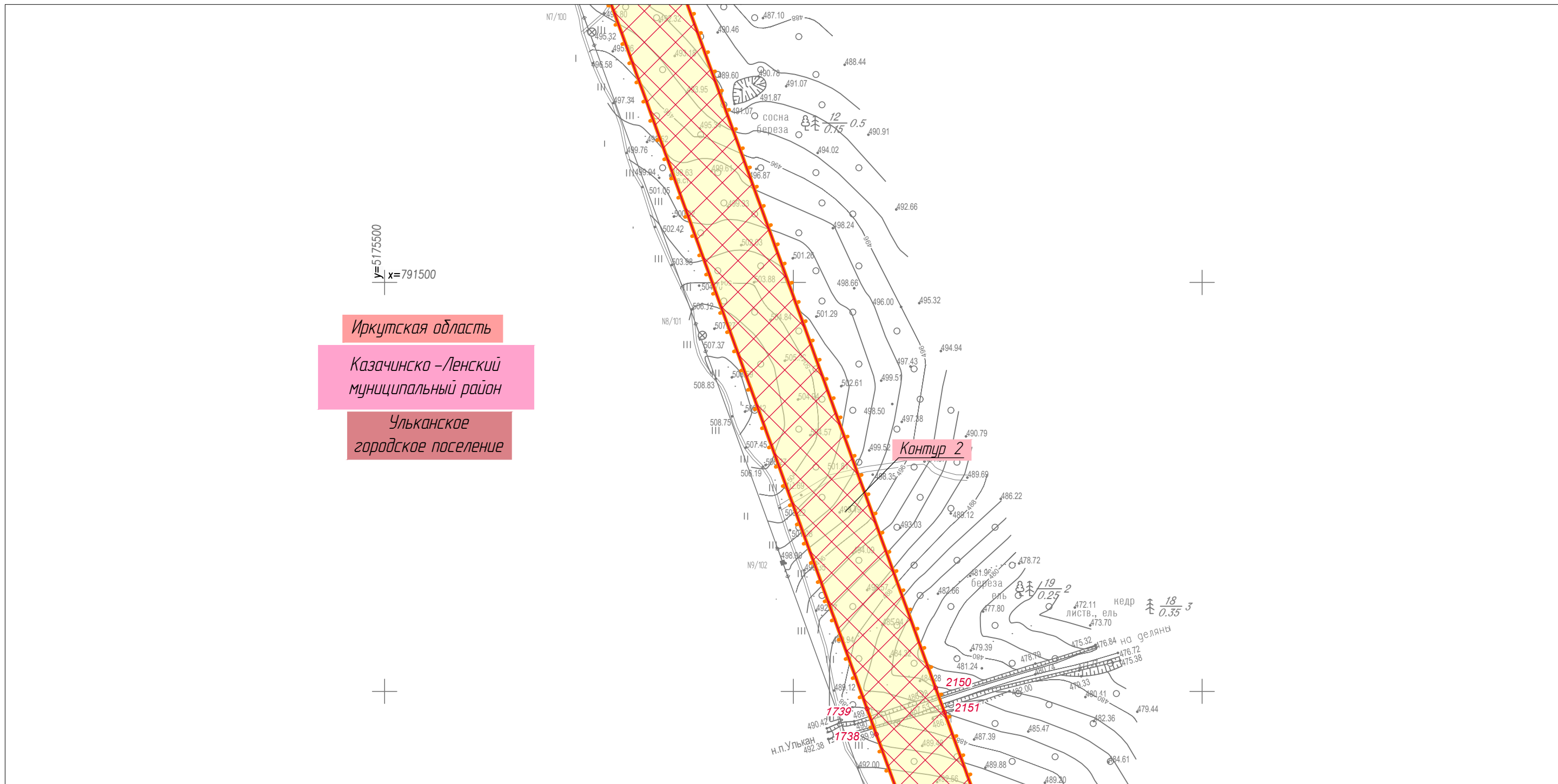
Линия совмещения с Листом 188

						Иркутская область, Казачинско-Ленский район, Киренский район, Усть-Кутский район			
						Документация по планировке территории для размещения объектов энергетики федерального значения «ВЛ 500 кВ Нижнеангарская - Усть-Кут №2»			
Изм.	Кол.уч.	Лист	№ док.	Подп.	Дата	Основная часть проекта планировки территории. Графическая часть.	Стадия	Лист	Листов
Разработчик	Мароховский А.А.			<i>Мароховский</i>	08.22		ППТ- 2.1	189	318
Разработчик	Тимергалиева А.И.			<i>Тимергалиева</i>	08.22				
Разработчик	Журавлева А.В.			<i>Журавлева</i>	08.22				
Н. контр.	Алешина А.М.			<i>Алешина</i>	08.22				
Нач. отд.	Гнетова Н.Ю.			<i>Гнетова</i>	08.22				
						Чертеж границ зон планируемого размещения линейных объектов, красных линий, зон планируемого размещения линейных объектов, подлежащих реконструкции в связи с изменением их местоположения М 1:5000	ООО НПО "Инжгеопроект" 109052, г. Москва, Рязанский проспект, д.2 стр.49		




Чертеж границ зон планируемого размещения линейных объектов, красных линий, зон планируемого размещения линейных объектов, подлежащих реконструкции в связи с изменением их местоположения

Линия совмещения с Листом 191



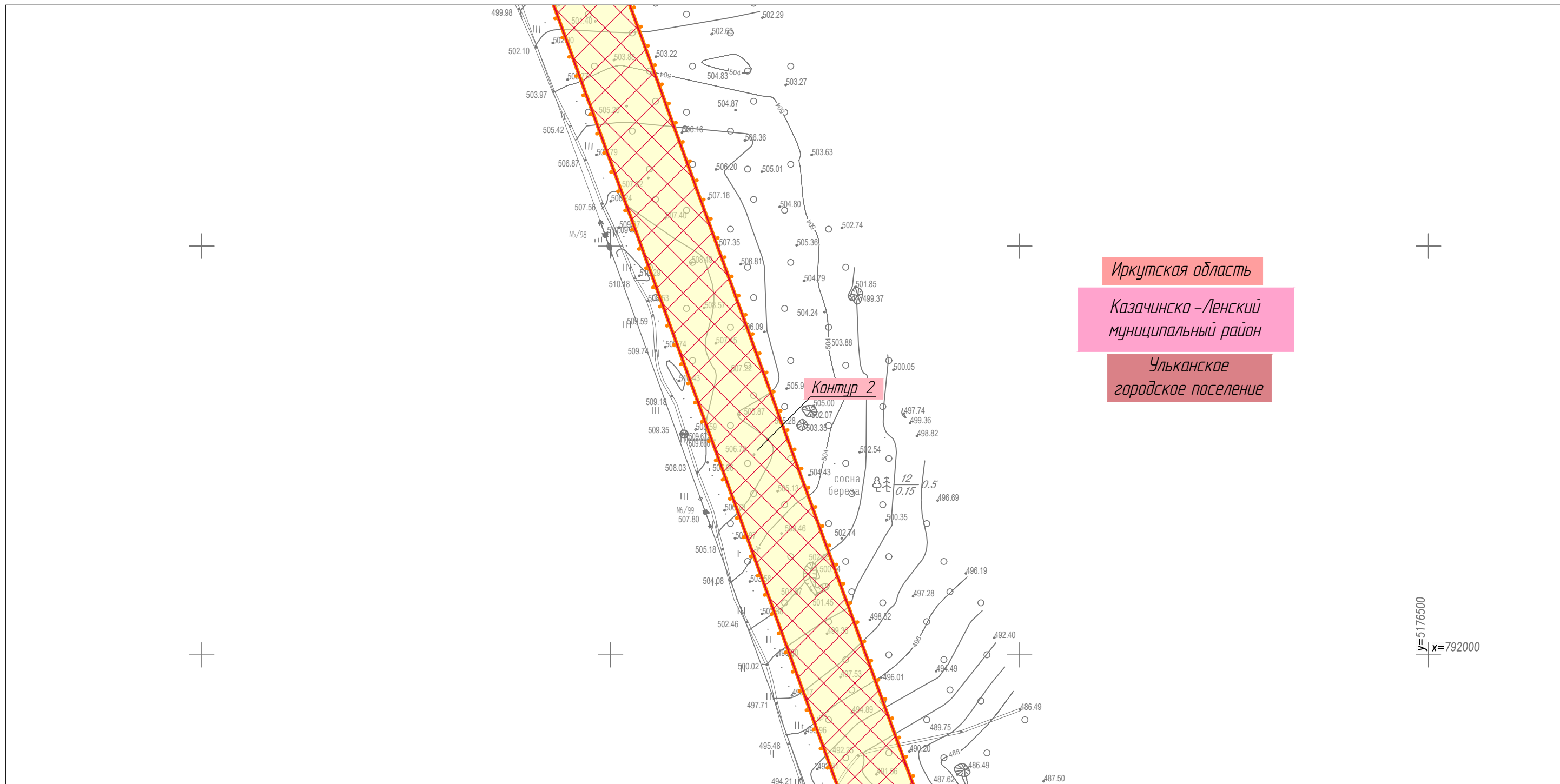
Линия совмещения с Листом 189

						Иркутская область, Казачинско-Ленский район, Киренский район, Усть-Кутский район			
						Документация по планировке территории для размещения объектов энергетики федерального значения «ВЛ 500 кВ Нижнеангарская - Усть-Кут №2»			
Изм.	Кол.уч.	Лист	№ док.	Подп.	Дата	Основная часть проекта планировки территории. Графическая часть.	Стадия	Лист	Листов
Разработчик	Мароховский А.А.			<i>Мароховский</i>	08.22		ППТ- 2.1	190	318
Разработчик	Тимергалиева А.И.			<i>Тимергалиева</i>	08.22				
Разработчик	Журавлева А.В.			<i>Журавлева</i>	08.22				
Н. контр.	Алешина А.М.			<i>Алешина</i>	08.22				
Нач. отд.	Гнетова Н.Ю.			<i>Гнетова</i>	08.22				
						Чертеж границ зон планируемого размещения линейных объектов, красных линий, зон планируемого размещения линейных объектов, подлежащих реконструкции в связи с изменением их местоположения М 1:5000	 ООО НПО "Инжгеопроект" 109052, г. Москва, Рязанский проспект, д.2 стр.49		


Чертеж границ зон планируемого размещения линейных объектов, красных линий, зон планируемого размещения линейных объектов, подлежащих реконструкции в связи с изменением их местоположения



Линия совмещения с Листом 192



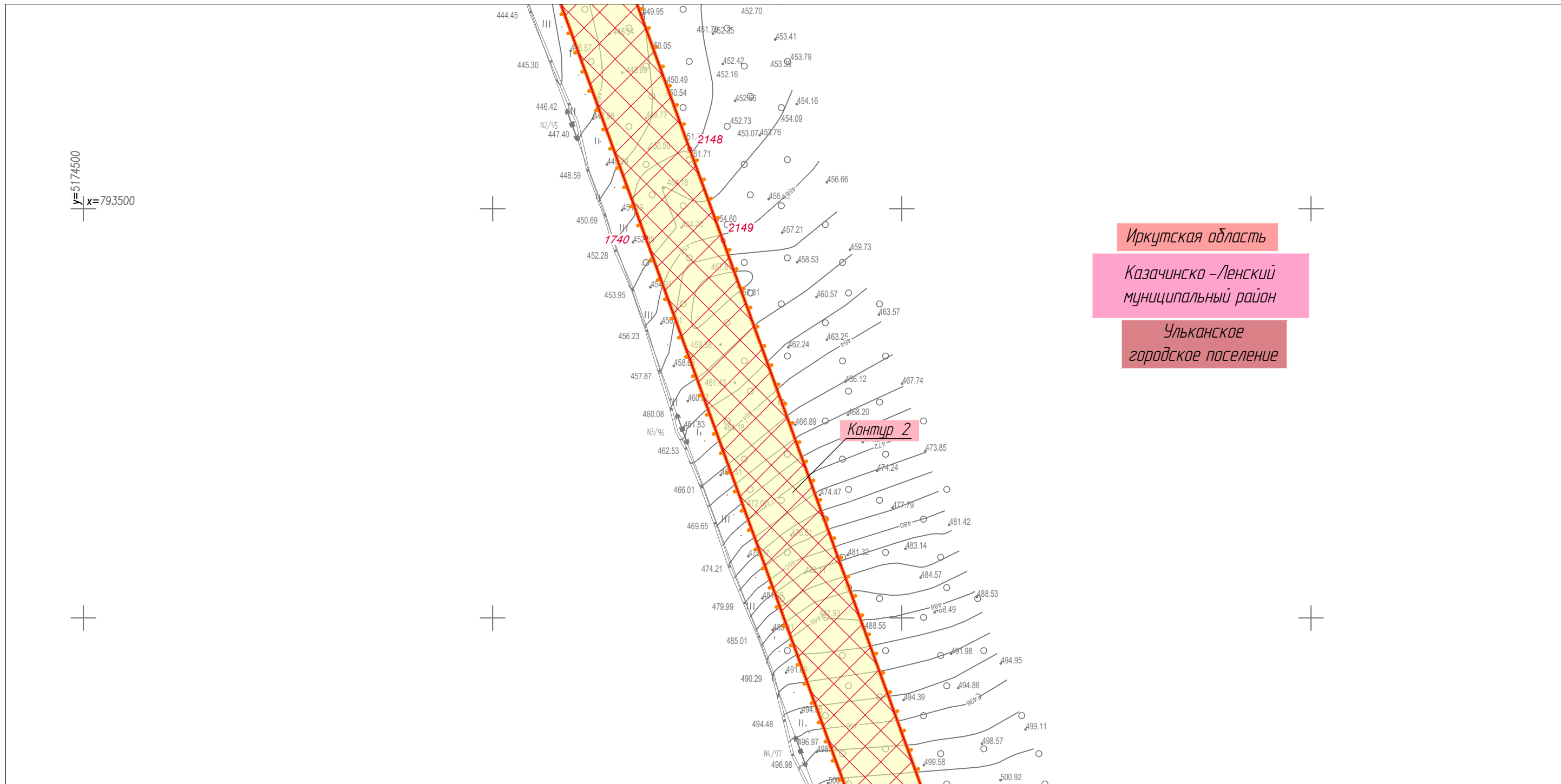
Линия совмещения с Листом 190

						Иркутская область, Казачинско-Ленский район, Киренский район, Усть-Кутский район			
						Документация по планировке территории для размещения объектов энергетики федерального значения «ВЛ 500 кВ Нижнеангарская - Усть-Кут №2»			
Изм.	Кол.уч.	Лист	№ док.	Подп.	Дата	Основная часть проекта планировки территории. Графическая часть.	Стадия	Лист	Листов
Разработчик	Мароховский А.А.			<i>Мароховский</i>	08.22		ППТ- 2.1	191	318
Разработчик	Тимергалиева А.И.			<i>Тимергалиева</i>	08.22				
Разработчик	Журавлева А.В.			<i>Журавлева</i>	08.22				
Н. контр.	Алешина А.М.			<i>Алешина</i>	08.22				
Нач. отд.	Гнетова Н.Ю.			<i>Гнетова</i>	08.22				
						Чертеж границ зон планируемого размещения линейных объектов, красных линий, зон планируемого размещения линейных объектов, подлежащих реконструкции в связи с изменением их местоположения М 1:5000	 ООО НПО "Инжгеопроект" 109052, г. Москва, Рязанский проспект, д.2 стр.49		

Чертеж границ зон планируемого размещения линейных объектов, красных линий, зон планируемого размещения линейных объектов, подлежащих реконструкции в связи с изменением их местоположения



Линия совмещения с Листом 193



Иркутская область
 Казачинско-Ленский
 муниципальный район
 Ульканское
 городское поселение

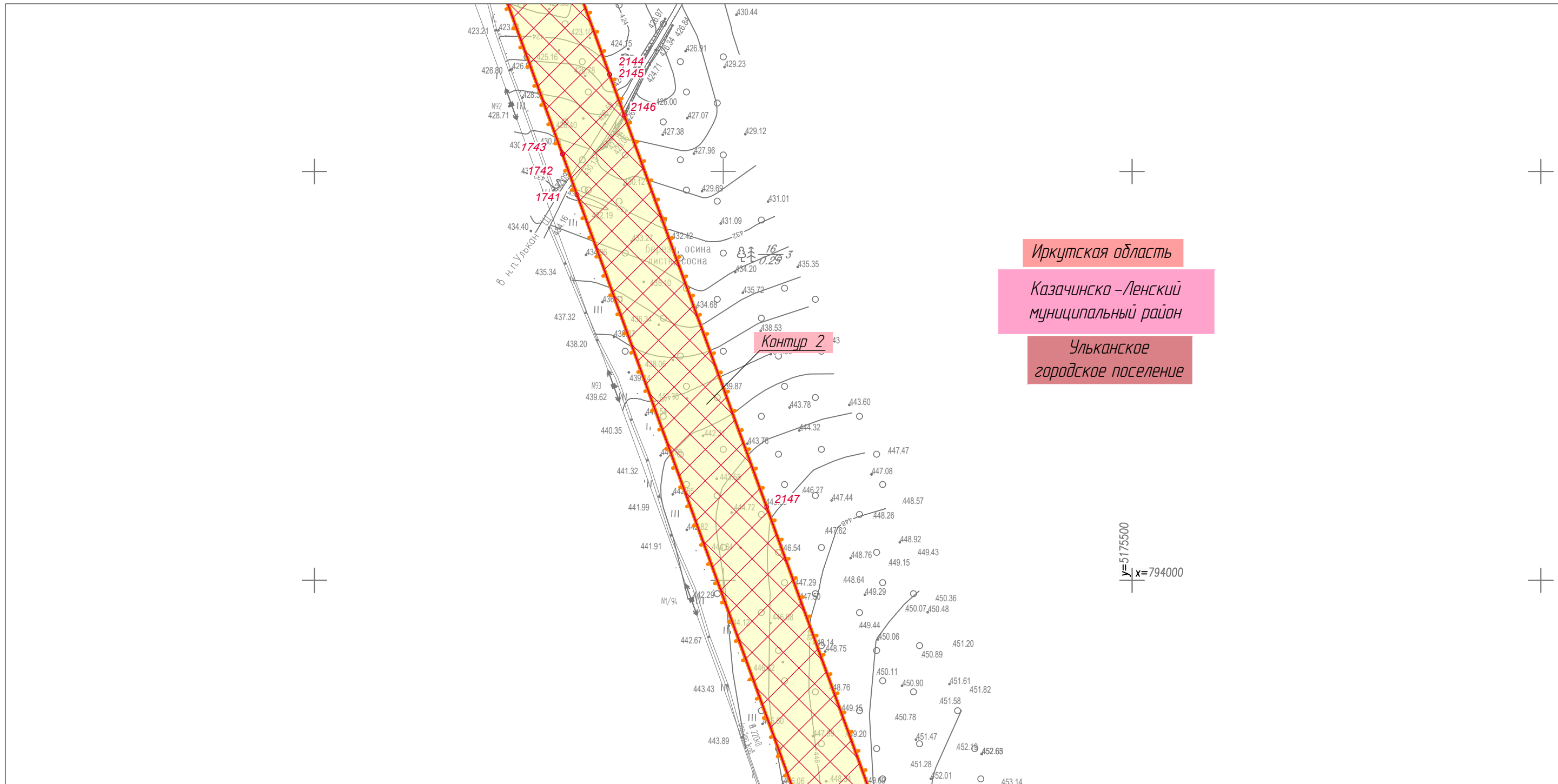
Линия совмещения с Листом 191

						Иркутская область, Казачинско-Ленский район, Киренский район, Усть-Кутский район			
						Документация по планировке территории для размещения объектов энергетики федерального значения «ВЛ 500 кВ Нижнеангарская - Усть-Кут №2»			
Изм.	Кол.уч.	Лист	№ док.	Подп.	Дата	Основная часть проекта планировки территории. Графическая часть.	Стадия	Лист	Листов
Разработчик	Мароховский А.А.			<i>Мароховский</i>	08.22		ППТ- 2.1	192	318
Разработчик	Тимергалиева А.И.			<i>Тимергалиева</i>	08.22				
Разработчик	Журавлева А.В.			<i>Журавлева</i>	08.22				
Н. контр.	Алешина А.М.			<i>Алешина</i>	08.22				
Нач. отд.	Гнетова Н.Ю.			<i>Гнетова</i>	08.22				
						Чертеж границ зон планируемого размещения линейных объектов, красных линий, зон планируемого размещения линейных объектов, подлежащих реконструкции в связи с изменением их местоположения М 1:5000	ООО НПО "Инжгеопроект" 109052, г. Москва, Рязанский проспект, д.2 стр.49		

Чертеж границ зон планируемого размещения линейных объектов, красных линий, зон планируемого размещения линейных объектов, подлежащих реконструкции в связи с изменением их местоположения



Линия совмещения с Листом 194



Иркутская область
 Казачинско-Ленский
 муниципальный район
 Ульканское
 городское поселение

Y=5175500
 X=794000

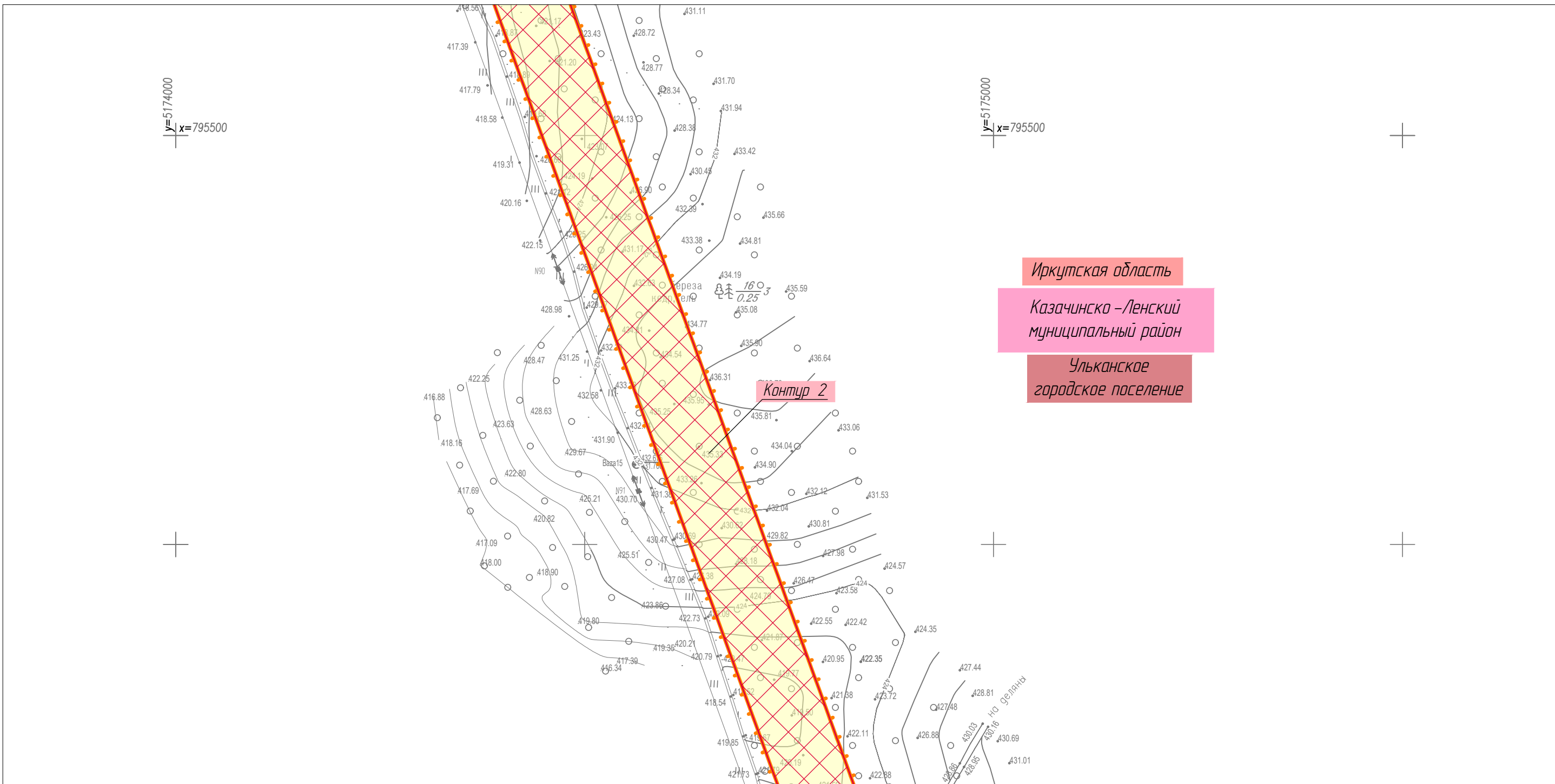
Линия совмещения с Листом 192

						Иркутская область, Казачинско-Ленский район, Киренский район, Усть-Кутский район			
						Документация по планировке территории для размещения объектов энергетики федерального значения «ВЛ 500 кВ Нижнеангарская - Усть-Кут №2»			
Изм.	Кол.уч.	Лист	№ док.	Подп.	Дата	Основная часть проекта планировки территории. Графическая часть.	Стадия	Лист	Листов
Разработчик	Мароховский А.А.			<i>Мароховский</i>	08.22		ППТ- 2.1	193	318
Разработчик	Тимергалиева А.И.			<i>Тимергалиева</i>	08.22				
Разработчик	Журавлева А.В.			<i>Журавлева</i>	08.22				
Н. контр.	Алешина А.М.			<i>Алешина</i>	08.22				
Нач. отд.	Гнетова Н.Ю.			<i>Гнетова</i>	08.22				
						ООО НПО "Инжгеопроект" 109052, г. Москва, Рязанский проспект, д.2 стр.49 М 1:5000			

Чертеж границ зон планируемого размещения линейных объектов, красных линий, зон планируемого размещения линейных объектов, подлежащих реконструкции в связи с изменением их местоположения




Линия совмещения с Листом 195



Иркутская область
 Казачинско-Ленский
 муниципальный район
 Ульканское
 городское поселение

Контур 2

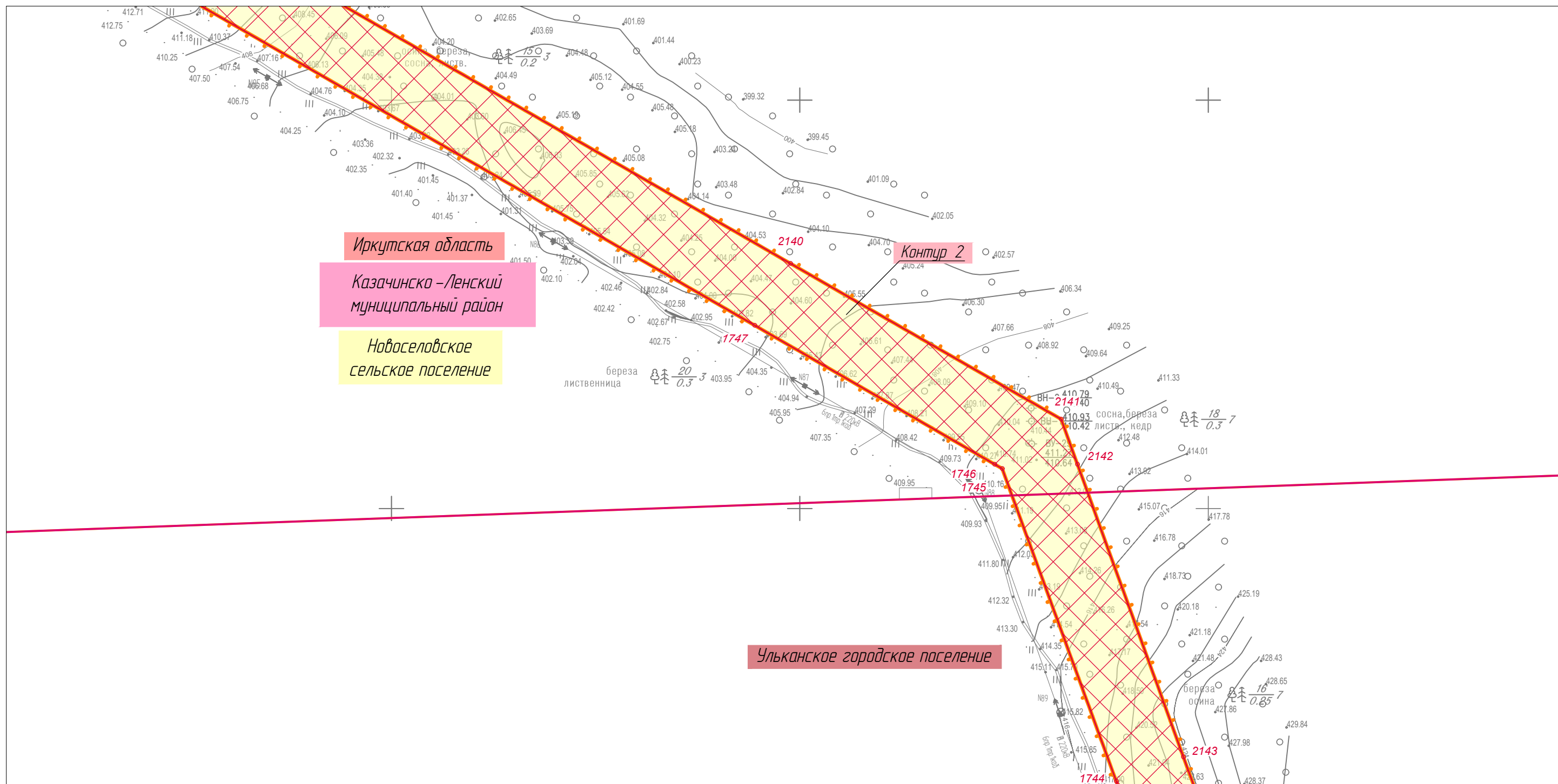
Линия совмещения с Листом 193

						Иркутская область, Казачинско-Ленский район, Киренский район, Усть-Кутский район			
						Документация по планировке территории для размещения объектов энергетики федерального значения «ВЛ 500 кВ Нижнеангарская - Усть-Кут №2»			
Изм.	Кол.уч.	Лист	№ док.	Подп.	Дата	Основная часть проекта планировки территории. Графическая часть.	Стадия	Лист	Листов
Разработчик	Мароховский А.А.			<i>Мароховский</i>	08.22		ППТ- 2.1	194	318
Разработчик	Тимергалиева А.И.			<i>Тимергалиева</i>	08.22				
Разработчик	Журавлева А.В.			<i>Журавлева</i>	08.22				
Н. контр.	Алешина А.М.			<i>Алешина</i>	08.22				
Нач. отд.	Гнетова Н.Ю.			<i>Гнетова</i>	08.22				
						Чертеж границ зон планируемого размещения линейных объектов, красных линий, зон планируемого размещения линейных объектов, подлежащих реконструкции в связи с изменением их местоположения М 1:5000	 ООО НПО "Инжгеопроект" 109052, г. Москва, Рязанский проспект, д.2 стр.49		


Чертеж границ зон планируемого размещения линейных объектов, красных линий, зон планируемого размещения линейных объектов, подлежащих реконструкции в связи с изменением их местоположения



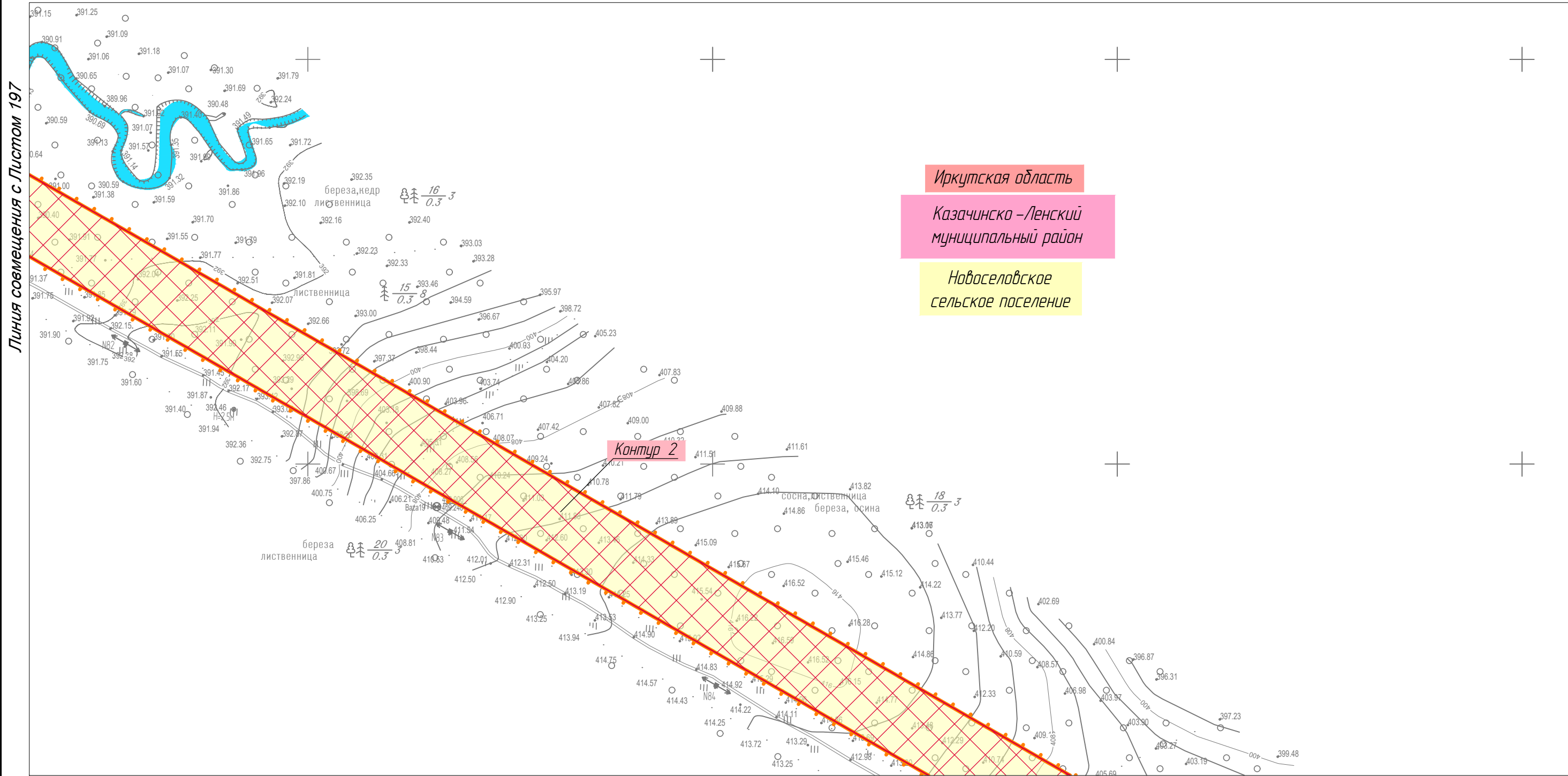
Линия совмещения с Листом 196



Линия совмещения с Листом 194

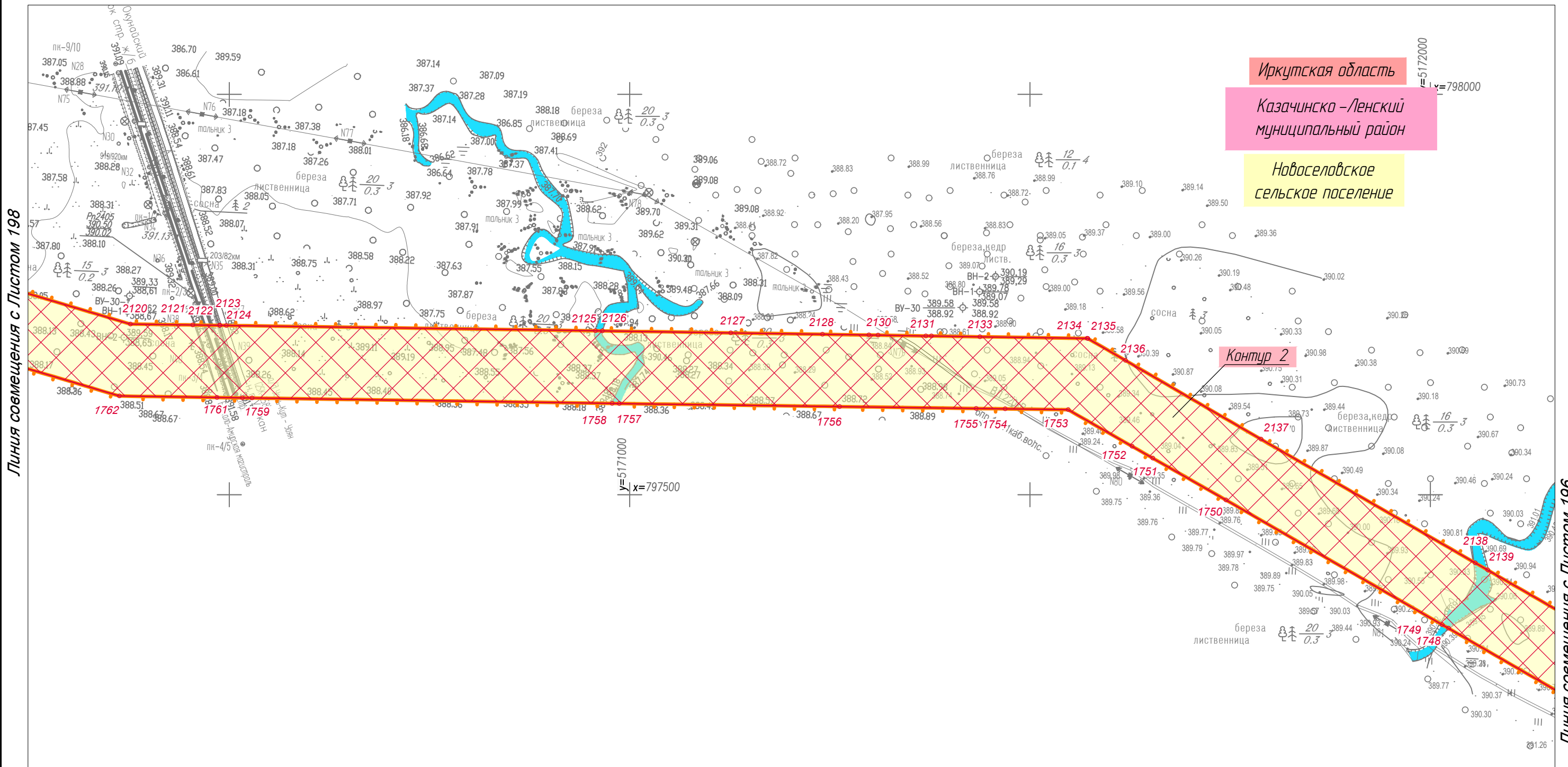
						Иркутская область, Казачинско-Ленский район, Киренский район, Усть-Кутский район			
						Документация по планировке территории для размещения объектов энергетики федерального значения «ВЛ 500 кВ Нижнеангарская - Усть-Кут №2»			
Изм.	Кол.уч.	Лист	№ док.	Подп.	Дата	Основная часть проекта планировки территории. Графическая часть.	Стадия	Лист	Листов
Разработчик	Мароховский А.А.			<i>Мароховский</i>	08.22		ППТ- 2.1	195	318
Разработчик	Тимергалиева А.И.			<i>Тимергалиева</i>	08.22				
Разработчик	Журавлева А.В.			<i>Журавлева</i>	08.22				
Н. контр.	Алешина А.М.			<i>Алешина</i>	08.22				
Нач. отд.	Гнетова Н.Ю.			<i>Гнетова</i>	08.22				
						Чертеж границ зон планируемого размещения линейных объектов, красных линий, зон планируемого размещения линейных объектов, подлежащих реконструкции в связи с изменением их местоположения М 1:5000			
						 ООО НПО "Инжгеопроект" 109052, г. Москва, Рязанский проспект, д.2 стр.49			

Чертеж границ зон планируемого размещения линейных объектов, красных линий, зон планируемого размещения линейных объектов, подлежащих реконструкции в связи с изменением их местоположения



						Иркутская область, Казачинско-Ленский район, Киренский район, Усть-Кутский район			
						Документация по планировке территории для размещения объектов энергетики федерального значения «ВЛ 500 кВ Нижнеангарская - Усть-Кут №2»			
Изм.	Кол.уч.	Лист	№ док.	Подп.	Дата	Основная часть проекта планировки территории. Графическая часть.	Стадия	Лист	Листов
Разработчик	Мароховский А.А.			<i>Мароховский</i>	08.22		ППТ- 2.1	196	318
Разработчик	Тимергалиева А.И.			<i>Тимергалиева</i>	08.22				
Разработчик	Журавлева А.В.			<i>Журавлева</i>	08.22				
Н. контр.	Алешина А.М.			<i>Алешина</i>	08.22				
Нач. отд.	Гнетова Н.Ю.			<i>Гнетова</i>	08.22				
						Чертеж границ зон планируемого размещения линейных объектов, красных линий, зон планируемого размещения линейных объектов, подлежащих реконструкции в связи с изменением их местоположения М 1:5000	ООО НПО "Инжгеопроект" 109052, г. Москва, Рязанский проспект, д.2 стр.49		

Чертеж границ зон планируемого размещения линейных объектов, красных линий, зон планируемого размещения линейных объектов, подлежащих реконструкции в связи с изменением их местоположения

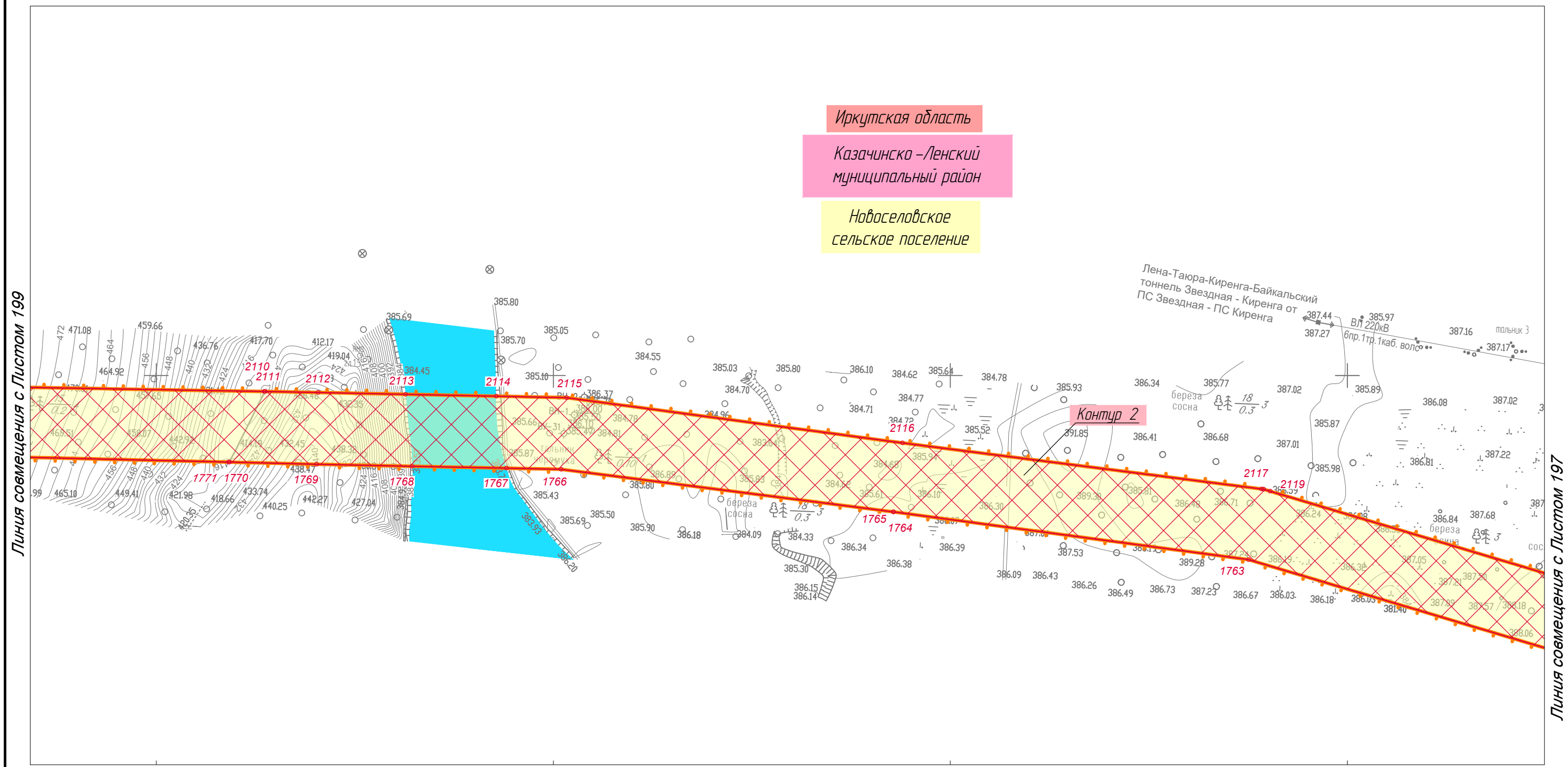


Линия совмещения с Листом 198

Линия совмещения с Листом 196

						Иркутская область, Казачинско-Ленский район, Киренский район, Усть-Кутский район			
						Документация по планировке территории для размещения объектов энергетики федерального значения «ВЛ 500 кВ Нижнеангарская - Усть-Кут №2»			
Изм.	Кол.уч.	Лист	№ док.	Подп.	Дата	Основная часть проекта планировки территории. Графическая часть.	Стадия	Лист	Листов
Разработчик	Мароховский А.А.			<i>Мароховский</i>	08.22		ППТ- 2.1	197	318
Разработчик	Тимергалиева А.И.			<i>Тимергалиева</i>	08.22				
Разработчик	Журавлева А.В.			<i>Журавлева</i>	08.22				
Н. контр.	Алешина А.М.			<i>Алешина</i>	08.22				
Нач. отд.	Гнетова Н.Ю.			<i>Гнетова</i>	08.22				
						Чертеж границ зон планируемого размещения линейных объектов, красных линий, зон планируемого размещения линейных объектов, подлежащих реконструкции в связи с изменением их местоположения М 1:5000	 ООО НПО "Инжгеопроект" 109052, г. Москва, Рязанский проспект, д.2 стр.49		

Чертеж границ зон планируемого размещения линейных объектов, красных линий, зон планируемого размещения линейных объектов, подлежащих реконструкции в связи с изменением их местоположения



						Иркутская область, Казачинско-Ленский район, Киренский район, Усть-Кутский район			
						Документация по планировке территории для размещения объектов энергетики федерального значения «ВЛ 500 кВ Нижнеангарская - Усть-Кут №2»			
Изм.	Кол.уч.	Лист	№ док.	Подп.	Дата	Основная часть проекта планировки территории. Графическая часть.	Стадия	Лист	Листов
Разработчик	Мароховский А.А.			<i>Мароховский</i>	08.22		ППТ- 2.1	198	318
Разработчик	Тимергалиева А.И.			<i>Тимергалиева</i>	08.22				
Разработчик	Журавлева А.В.			<i>Журавлева</i>	08.22				
Н. контр.	Алешина А.М.			<i>Алешина</i>	08.22				
Нач. отд.	Гнетова Н.Ю.			<i>Гнетова</i>	08.22				
						ООО НПО "Инжгеопроект" 109052, г. Москва, Рязанский проспект, д.2 стр.49 М 1:5000			

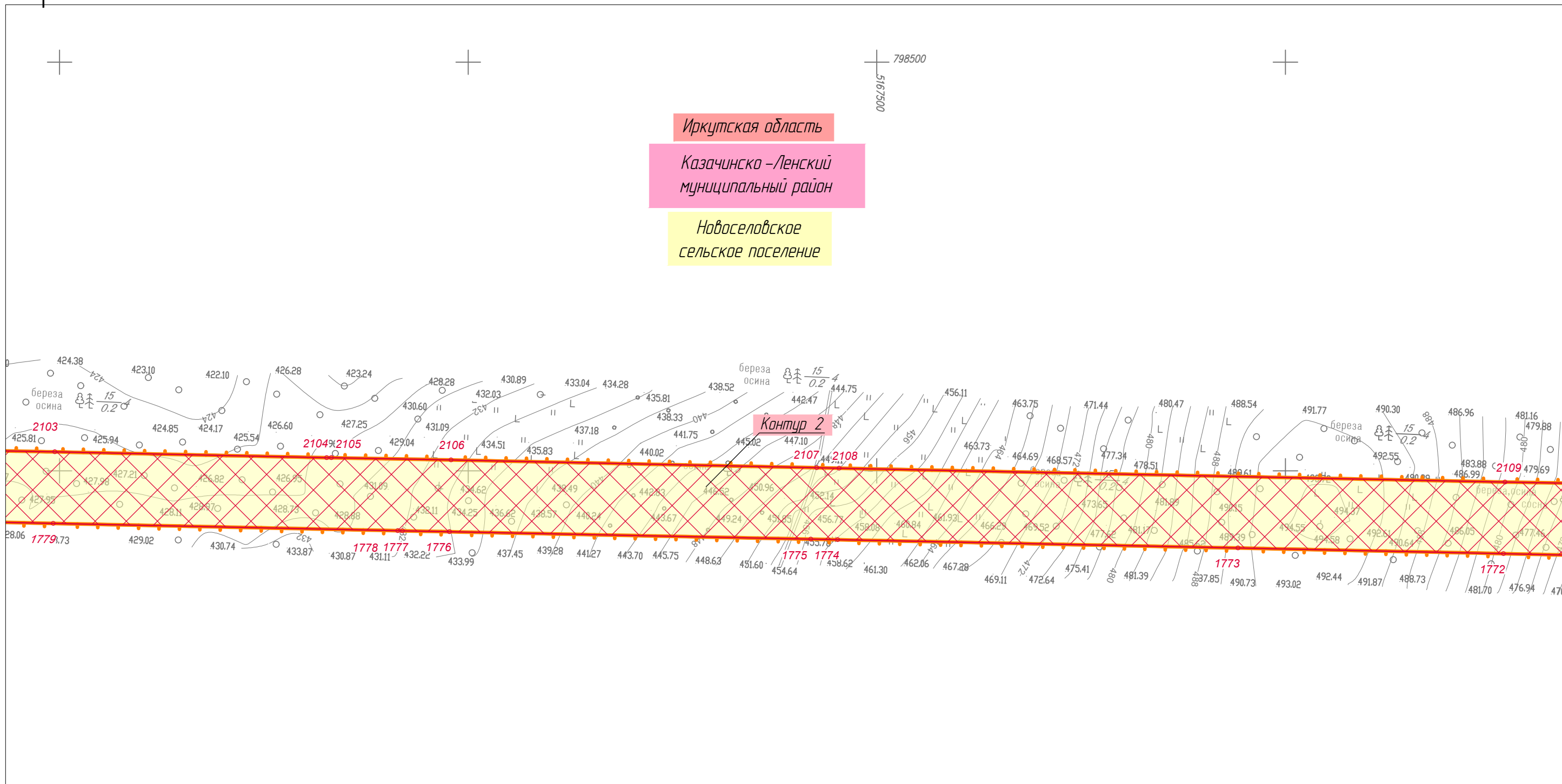
Чертеж границ зон планируемого размещения линейных объектов, красных линий, зон планируемого размещения линейных объектов, подлежащих реконструкции в связи с изменением их местоположения



Иркутская область
 Казачинско-Ленский муниципальный район
 Новоселовское сельское поселение

Линия совмещения с Листом 200

Линия совмещения с Листом 198



						Иркутская область, Казачинско-Ленский район, Киренский район, Усть-Кутский район			
						Документация по планировке территории для размещения объектов энергетики федерального значения «ВЛ 500 кВ Нижнеангарская - Усть-Кут №2»			
Изм.	Кол.уч.	Лист	№ док.	Подп.	Дата	Основная часть проекта планировки территории. Графическая часть.	Стадия	Лист	Листов
Разработчик	Мароховский А.А.			<i>Мароховский</i>	08.22		ППТ- 2.1	199	318
Разработчик	Тимергалиева А.И.			<i>Тимергалиева</i>	08.22				
Разработчик	Журавлева А.В.			<i>Журавлева</i>	08.22				
Н. контр.	Алешина А.М.			<i>Алешина</i>	08.22				
Нач. отд.	Гнетова Н.Ю.			<i>Гнетова</i>	08.22				
						Чертеж границ зон планируемого размещения линейных объектов, красных линий, зон планируемого размещения линейных объектов, подлежащих реконструкции в связи с изменением их местоположения М 1:5000	ООО НПО "Инжгеопроект" 109052, г. Москва, Рязанский проспект, д.2 стр.49		

Чертеж границ зон планируемого размещения линейных объектов, красных линий, зон планируемого размещения линейных объектов, подлежащих реконструкции в связи с изменением их местоположения

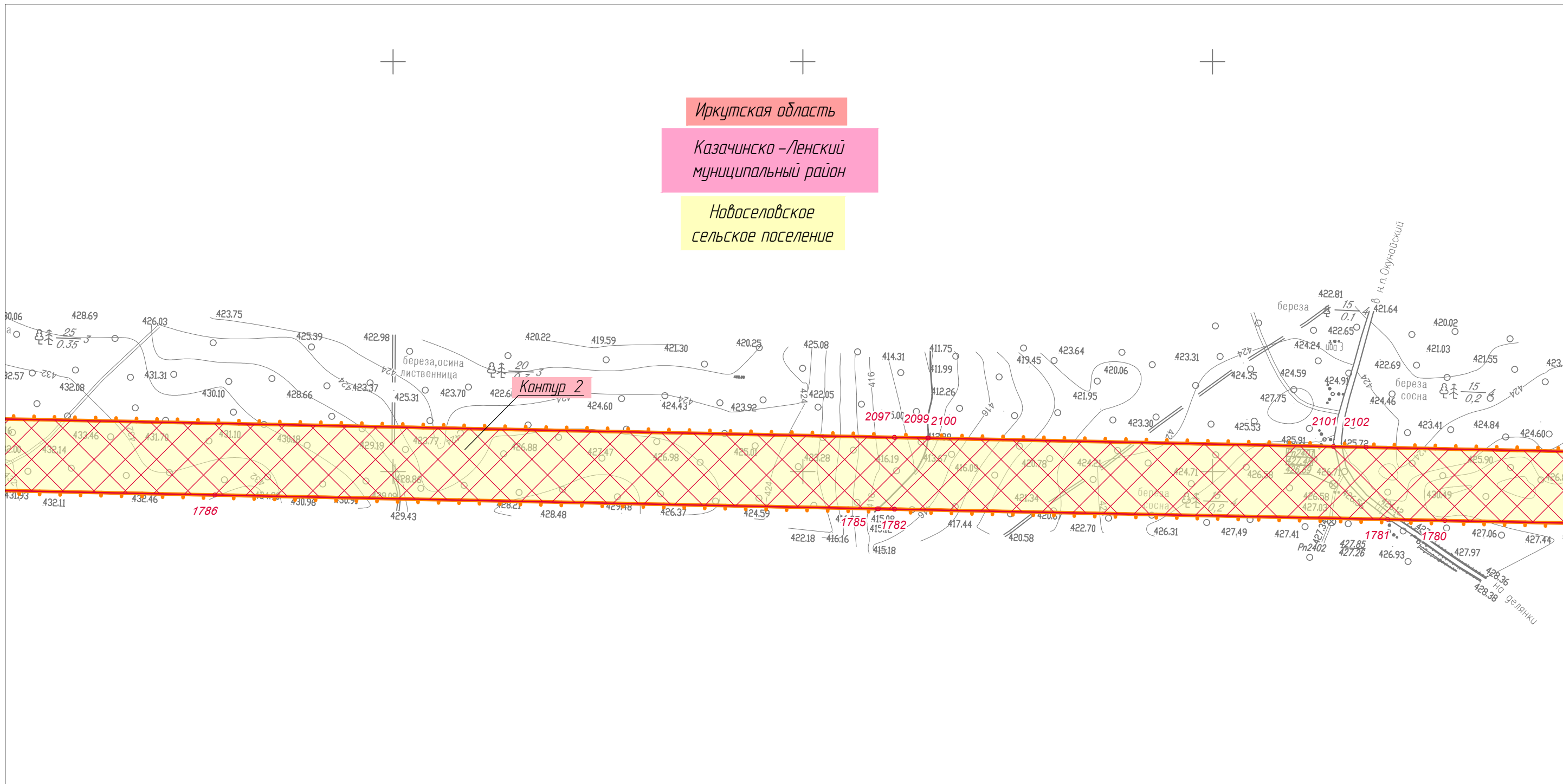


Иркутская область

Казачинско-Ленский
муниципальный район

Новоселовское
сельское поселение

Линия совмещения с Листом 201



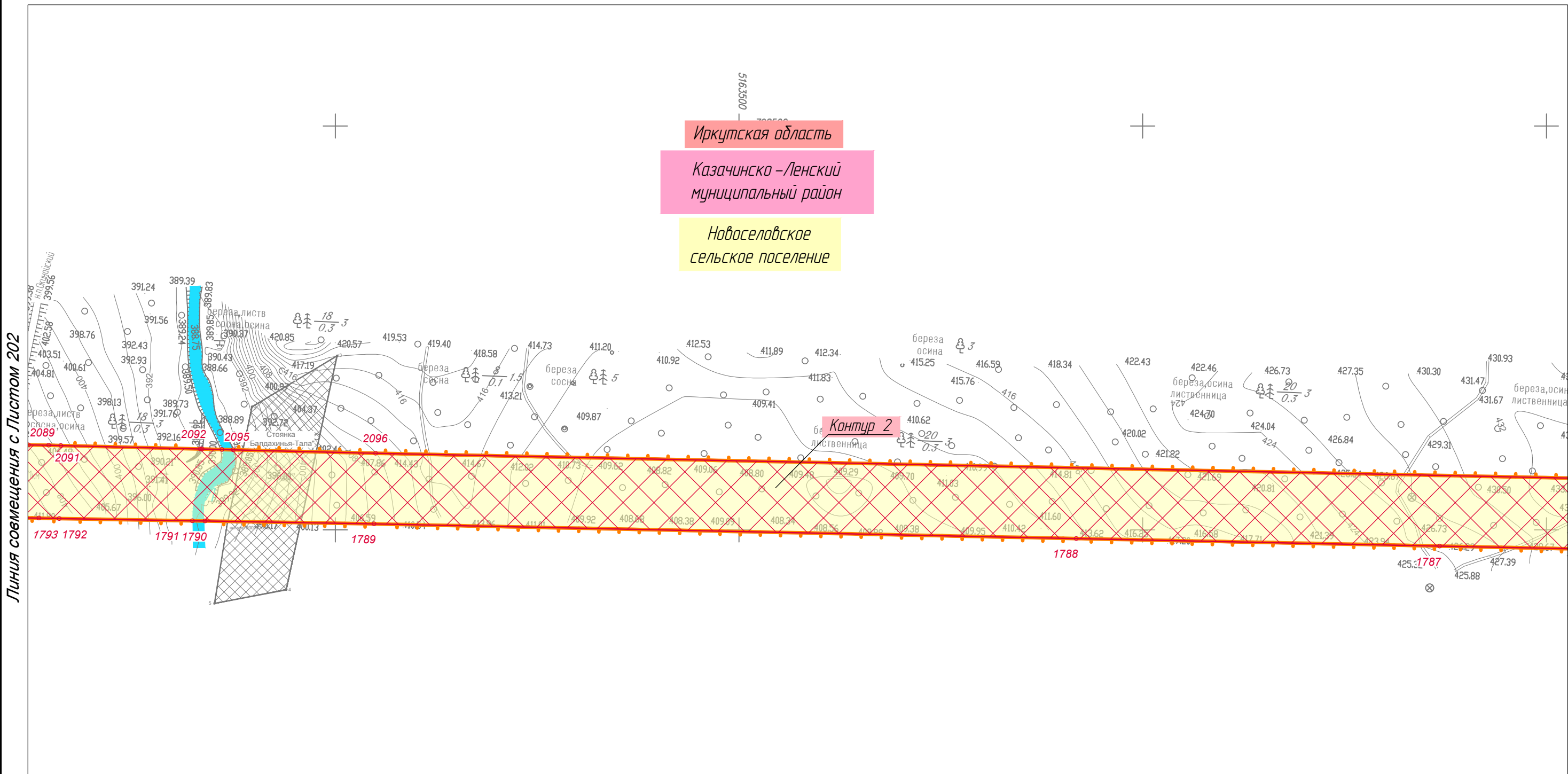
Линия совмещения с Листом 199

						Иркутская область, Казачинско-Ленский район, Киренский район, Усть-Кутский район			
						Документация по планировке территории для размещения объектов энергетики федерального значения «ВЛ 500 кВ Нижнеангарская - Усть-Кут №2»			
Изм.	Кол.уч.	Лист	№ док.	Подп.	Дата	Основная часть проекта планировки территории. Графическая часть.	Стадия	Лист	Листов
Разработчик	Мароховский А.А.			<i>Мароховский</i>	08.22		ППТ- 2.1	200	318
Разработчик	Тимергалиева А.И.			<i>Тимергалиева</i>	08.22				
Разработчик	Журавлева А.В.			<i>Журавлева</i>	08.22				
Н. контр.	Алешина А.М.			<i>Алешина</i>	08.22				
Нач. отд.	Гнетова Н.Ю.			<i>Гнетова</i>	08.22				
						Чертеж границ зон планируемого размещения линейных объектов, красных линий, зон планируемого размещения линейных объектов, подлежащих реконструкции в связи с изменением их местоположения М 1:5000	ООО НПО "Инжгеопроект" 109052, г. Москва, Рязанский проспект, д.2 стр.49		

Чертеж границ зон планируемого размещения линейных объектов, красных линий, зон планируемого размещения линейных объектов, подлежащих реконструкции в связи с изменением их местоположения



Иркутская область
 Казачинско-Ленский муниципальный район
 Новоселовское сельское поселение



						Иркутская область, Казачинско-Ленский район, Киренский район, Усть-Кутский район			
						Документация по планировке территории для размещения объектов энергетики федерального значения «ВЛ 500 кВ Нижнеангарская - Усть-Кут №2»			
Изм.	Кол.уч.	Лист	№ док.	Подп.	Дата	Основная часть проекта планировки территории. Графическая часть.	Стадия	Лист	Листов
Разработчик	Мароховский А.А.			<i>Мароховский</i>	08.22		ППТ- 2.1	201	318
Разработчик	Тимергалиева А.И.			<i>Тимергалиева</i>	08.22				
Разработчик	Журавлева А.В.			<i>Журавлева</i>	08.22				
Н. контр.	Алешина А.М.			<i>Алешина</i>	08.22				
Нач. отд.	Гнетова Н.Ю.			<i>Гнетова</i>	08.22				
						Чертеж границ зон планируемого размещения линейных объектов, красных линий, зон планируемого размещения линейных объектов, подлежащих реконструкции в связи с изменением их местоположения М 1:5000	ООО НПО "Инжгеопроект" 109052, г. Москва, Рязанский проспект, д.2 стр.49		

Чертеж границ зон планируемого размещения линейных объектов, красных линий, зон планируемого размещения линейных объектов, подлежащих реконструкции в связи с изменением их местоположения




Линия совмещения с Листом 204

Линия совмещения с Листом 202


Иркутская область

Казачинско-Ленский муниципальный район



						Иркутская область, Казачинско-Ленский район, Киренский район, Усть-Кутский район			
						Документация по планировке территории для размещения объектов энергетики федерального значения «ВЛ 500 кВ Нижнеангарская - Усть-Кут №2»			
Изм.	Кол.уч.	Лист	№ док.	Подп.	Дата	Основная часть проекта планировки территории. Графическая часть.	Стадия	Лист	Листов
Разработчик	Мароховский А.А.			<i>Мароховский</i>	08.22		ППТ- 2.1	203	318
Разработчик	Тимергалиева А.И.			<i>Тимергалиева</i>	08.22				
Разработчик	Журавлева А.В.			<i>Журавлева</i>	08.22				
Н. контр.	Алешина А.М.			<i>Алешина</i>	08.22				
Нач. отд.	Гнетова Н.Ю.			<i>Гнетова</i>	08.22				
						Чертеж границ зон планируемого размещения линейных объектов, красных линий, зон планируемого размещения линейных объектов, подлежащих реконструкции в связи с изменением их местоположения М 1:5000	ООО НПО "Инжгеопроект" 109052, г. Москва, Рязанский проспект, д.2 стр.49		

Чертеж границ зон планируемого размещения линейных объектов, красных линий, зон планируемого размещения линейных объектов, подлежащих реконструкции в связи с изменением их местоположения
 Линия совмещения с Листом 205



Иркутская область
 Казачинско-Ленский муниципальный район

Контур 2


Линия совмещения с Листом 203

						Иркутская область, Казачинско-Ленский район, Киренский район, Усть-Кутский район			
						Документация по планировке территории для размещения объектов энергетики федерального значения «ВЛ 500 кВ Нижнеангарская - Усть-Кут №2»			
Изм.	Кол.уч.	Лист	№ док.	Подп.	Дата	Основная часть проекта планировки территории. Графическая часть.	Стадия	Лист	Листов
Разработчик	Мароховский А.А.			<i>Мароховский</i>	08.22		ППТ- 2.1	204	318
Разработчик	Тимергалиева А.И.			<i>Тимергалиева</i>	08.22				
Разработчик	Журавлева А.В.			<i>Журавлева</i>	08.22				
Н. контр.	Алешина А.М.			<i>Алешина</i>	08.22				
Нач. отд.	Гнетова Н.Ю.			<i>Гнетова</i>	08.22				
Чертеж границ зон планируемого размещения линейных объектов, красных линий, зон планируемого размещения линейных объектов, подлежащих реконструкции в связи с изменением их местоположения М 1:5000							 ООО НПО "Инжгеопроект" 109052, г. Москва, Рязанский проспект, д.2 стр.49		

Чертеж границ зон планируемого размещения линейных объектов, красных линий, зон планируемого размещения линейных объектов, подлежащих реконструкции в связи с изменением их местоположения



Линия совмещения с Листом 206

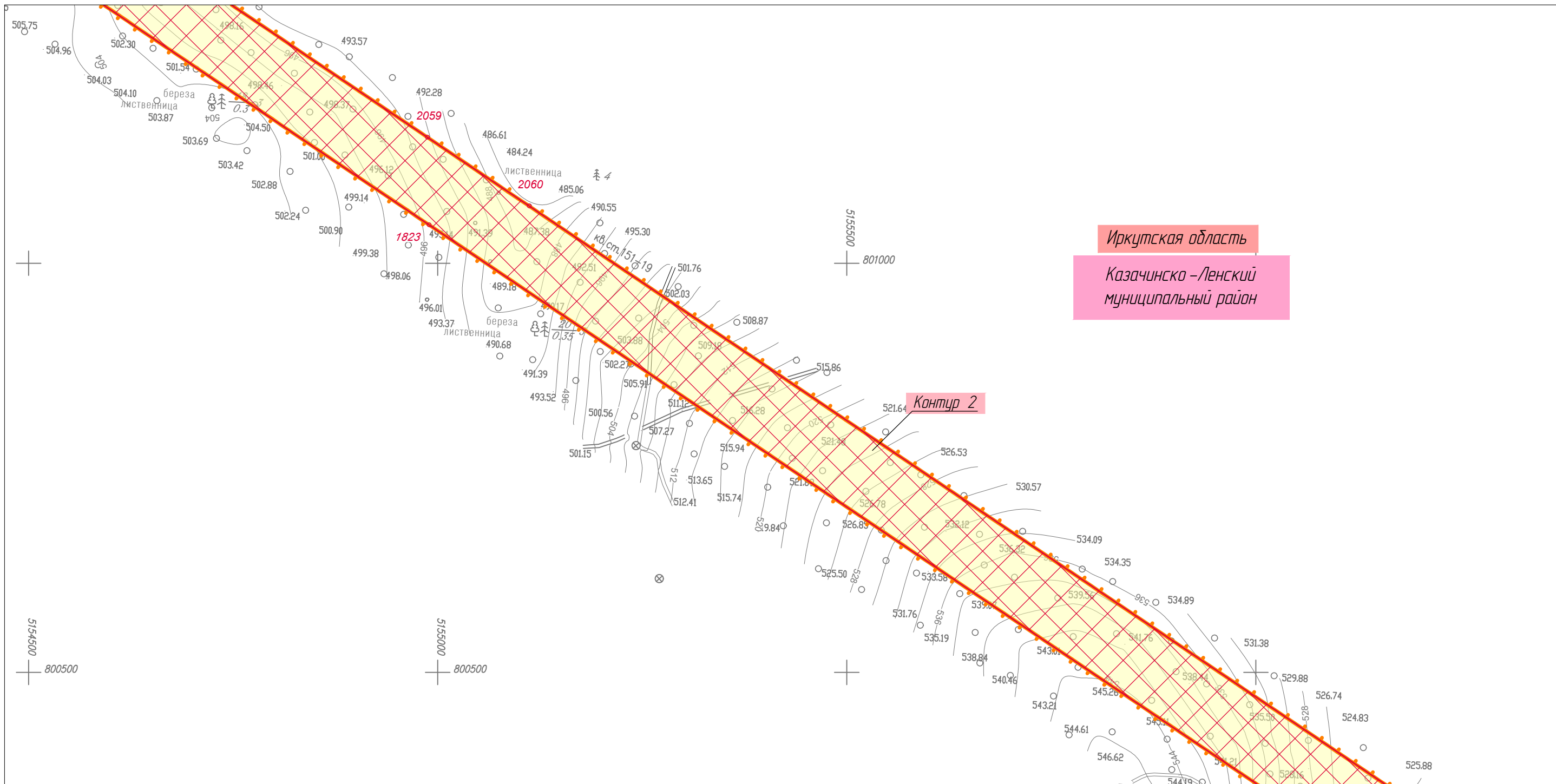


Иркутская область, Казачинско-Ленский район, Киренский район, Усть-Кутский район					
Документация по планировке территории для размещения объектов энергетики федерального значения «ВЛ 500 кВ Нижнеангарская - Усть-Кут №2»					
Изм.	Кол.уч.	Лист	№ док.	Подп.	Дата
Разработчик	Мароховский А.А.			<i>Мароховский</i>	08.22
Разработчик	Тимергалиева А.И.			<i>Тимергалиева</i>	08.22
Разработчик	Журавлева А.В.			<i>Журавлева</i>	08.22
Н. контр.	Алешина А.М.			<i>Алешина</i>	08.22
Нач. отд.	Гнетова Н.Ю.			<i>Гнетова</i>	08.22
Основная часть проекта планировки территории. Графическая часть.		Стадия	Лист	Листов	
		ППТ- 2.1	205	318	
Чертеж границ зон планируемого размещения линейных объектов, красных линий, зон планируемого размещения линейных объектов, подлежащих реконструкции в связи с изменением их местоположения М 1:5000		 ООО НПО "Инжгеопроект" 109052, г. Москва, Рязанский проспект, д.2 стр.49			

Чертеж границ зон планируемого размещения линейных объектов, красных линий, зон планируемого размещения линейных объектов, подлежащих реконструкции в связи с изменением их местоположения



Линия совмещения с Листом 207



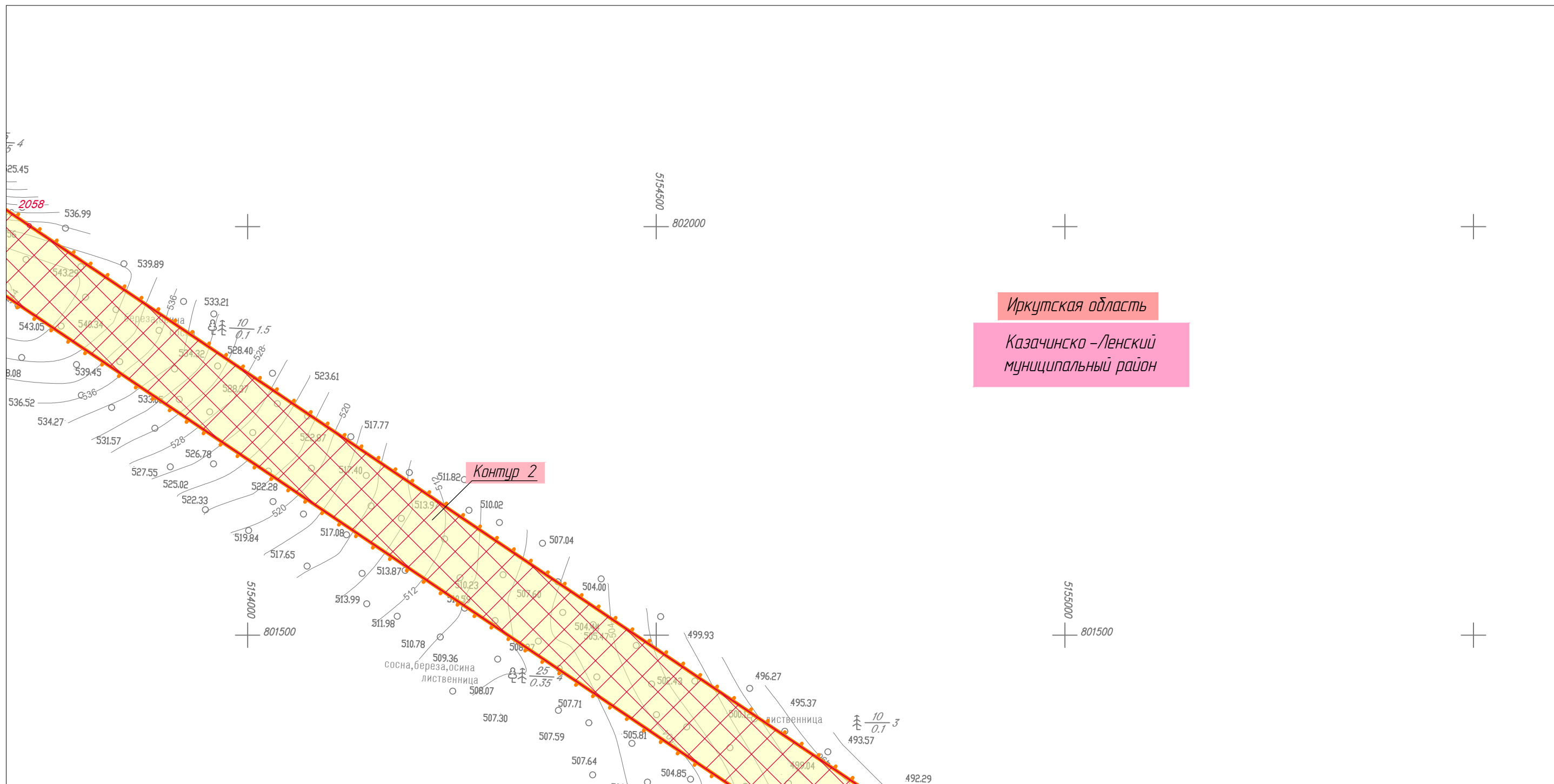
Линия совмещения с Листом 205

						Иркутская область, Казачинско-Ленский район, Киренский район, Усть-Кутский район			
						Документация по планировке территории для размещения объектов энергетики федерального значения «ВЛ 500 кВ Нижнеангарская - Усть-Кут №2»			
Изм.	Кол.уч.	Лист	№ док.	Подп.	Дата	Основная часть проекта планировки территории. Графическая часть.	Стадия	Лист	Листов
Разработчик	Мароховский А.А.			<i>Мароховский</i>	08.22		ППТ- 2.1	206	318
Разработчик	Тимергалиева А.И.			<i>Тимергалиева</i>	08.22				
Разработчик	Журавлева А.В.			<i>Журавлева</i>	08.22				
Н. контр.	Алешина А.М.			<i>Алешина</i>	08.22				
Нач. отд.	Гнетова Н.Ю.			<i>Гнетова</i>	08.22				
						Чертеж границ зон планируемого размещения линейных объектов, красных линий, зон планируемого размещения линейных объектов, подлежащих реконструкции в связи с изменением их местоположения М 1:5000			
						 ООО НПО "Инжгеопроект" 109052, г. Москва, Рязанский проспект, д.2 стр.49			

Чертеж границ зон планируемого размещения линейных объектов, красных линий, зон планируемого размещения линейных объектов, подлежащих реконструкции в связи с изменением их местоположения



Линия совмещения с Листом 208



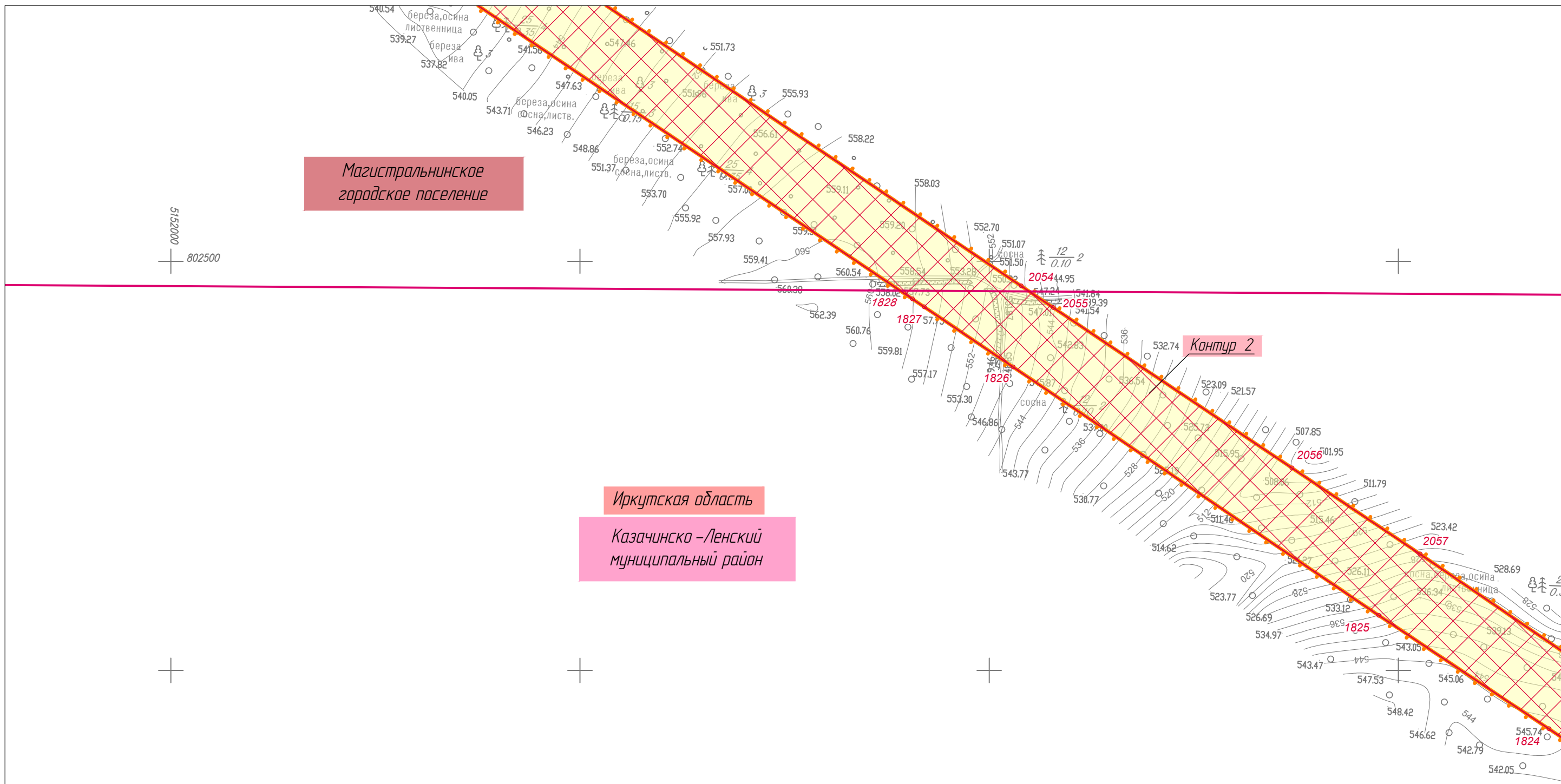
Линия совмещения с Листом 206

						Иркутская область, Казачинско-Ленский район, Киренский район, Усть-Кутский район			
						Документация по планировке территории для размещения объектов энергетики федерального значения «ВЛ 500 кВ Нижнеангарская - Усть-Кут №2»			
Изм.	Кол.уч.	Лист	№ док.	Подп.	Дата	Основная часть проекта планировки территории. Графическая часть.	Стадия	Лист	Листов
Разработчик	Марховский А.А.			<i>Марховский</i>	08.22		ППТ- 2.1	207	318
Разработчик	Тимергалиева А.И.			<i>Тимергалиева</i>	08.22				
Разработчик	Журавлева А.В.			<i>Журавлева</i>	08.22				
Н. контр.	Алешина А.М.			<i>Алешина</i>	08.22				
Нач. отд.	Гнетова Н.Ю.			<i>Гнетова</i>	08.22				
						ООО НПО "Инжгеопроект" 109052, г. Москва, Рязанский проспект, д.2 стр.49 М 1:5000			

Чертеж границ зон планируемого размещения линейных объектов, красных линий, зон планируемого размещения линейных объектов, подлежащих реконструкции в связи с изменением их местоположения



Линия совмещения с Листом 209



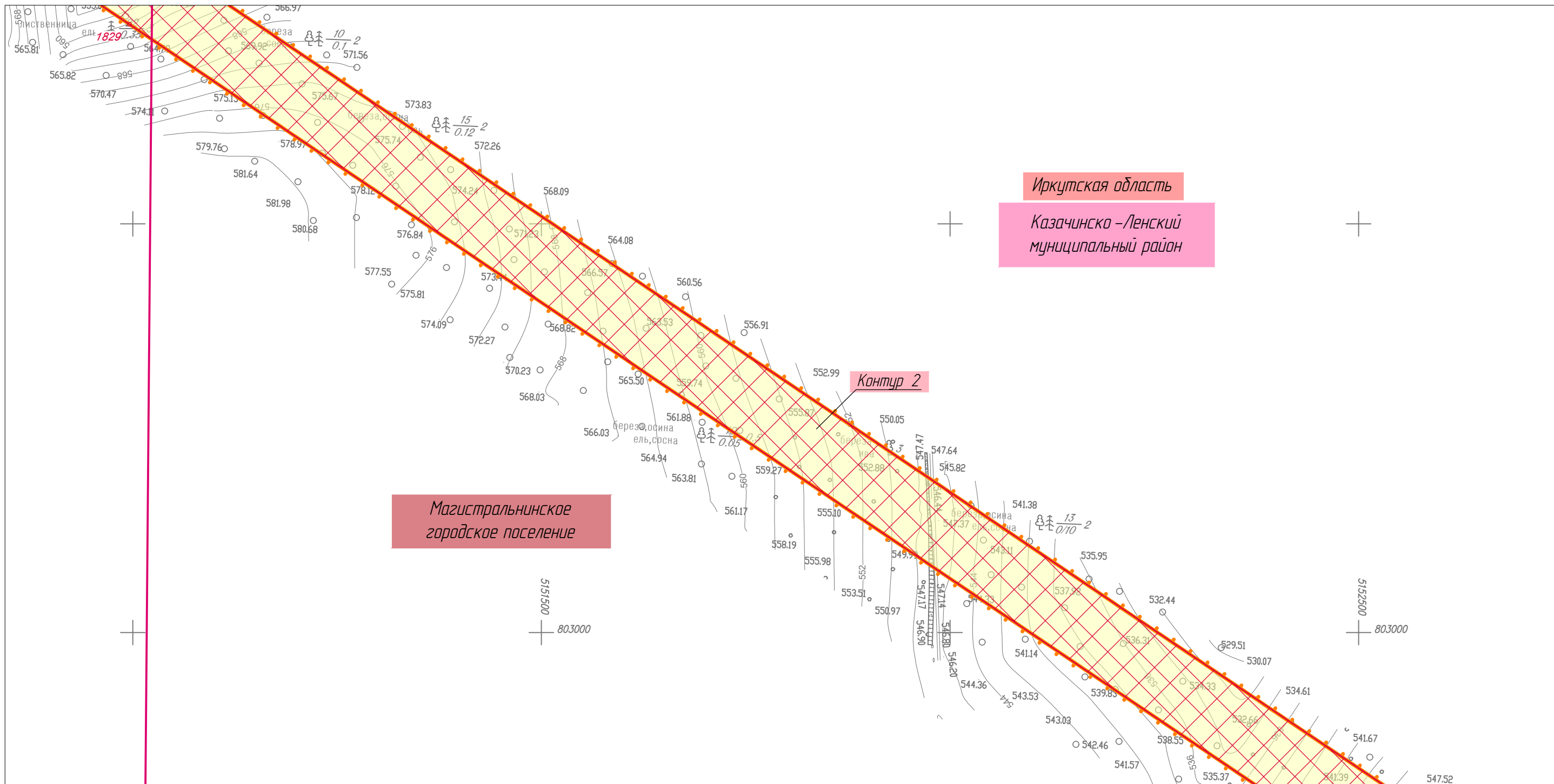
Линия совмещения с Листом 207

						Иркутская область, Казачинско-Ленский район, Киренский район, Усть-Кутский район			
						Документация по планировке территории для размещения объектов энергетики федерального значения «ВЛ 500 кВ Нижнеангарская - Усть-Кут №2»			
Изм.	Кол.уч.	Лист	№ док.	Подп.	Дата	Основная часть проекта планировки территории. Графическая часть.	Стадия	Лист	Листов
Разработчик	Мароховский А.А.			<i>Мароховский</i>	08.22		ППТ- 2.1	208	318
Разработчик	Тимергалиева А.И.			<i>Тимергалиева</i>	08.22				
Разработчик	Журавлева А.В.			<i>Журавлева</i>	08.22				
Н. контр.	Алешина А.М.			<i>Алешина</i>	08.22				
Нач. отд.	Гнетова Н.Ю.			<i>Гнетова</i>	08.22				
						Чертеж границ зон планируемого размещения линейных объектов, красных линий, зон планируемого размещения линейных объектов, подлежащих реконструкции в связи с изменением их местоположения М 1:5000	ООО НПО "Инжгеопроект" 109052, г. Москва, Рязанский проспект, д.2 стр.49		

Чертеж границ зон планируемого размещения линейных объектов, красных линий, зон планируемого размещения линейных объектов, подлежащих реконструкции в связи с изменением их местоположения



Линия совмещения с Листом 210



Линия совмещения с Листом 208

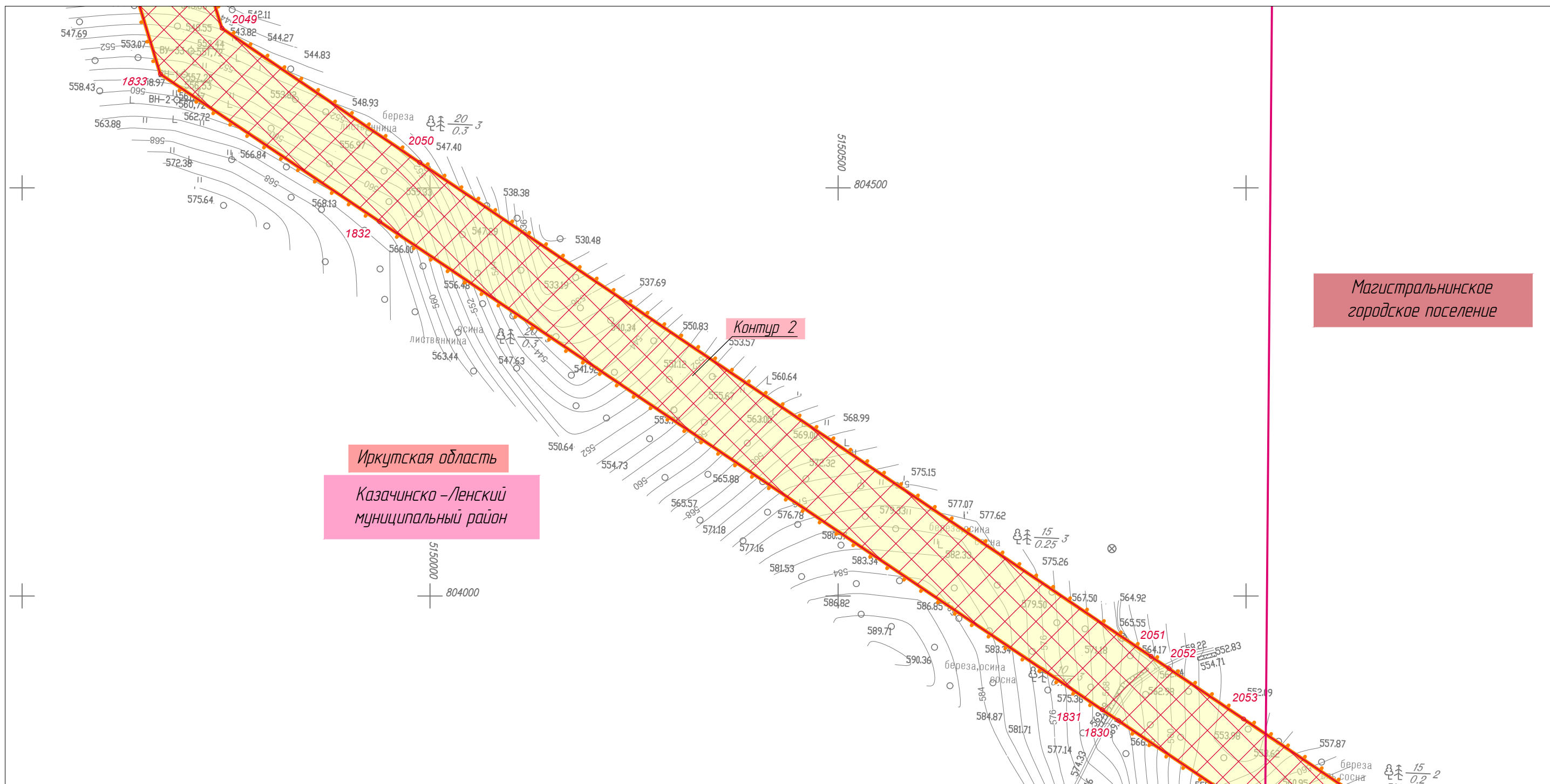
						Иркутская область, Казачинско-Ленский район, Киренский район, Усть-Кутский район			
						Документация по планировке территории для размещения объектов энергетики федерального значения «ВЛ 500 кВ Нижнеангарская - Усть-Кут №2»			
Изм.	Кол.уч.	Лист	№ док.	Подп.	Дата	Основная часть проекта планировки территории. Графическая часть.	Стадия	Лист	Листов
Разработчик	Мароховский А.А.			<i>Мароховский</i>	08.22		ППТ- 2.1	209	318
Разработчик	Тимергалиева А.И.			<i>Тимергалиева</i>	08.22				
Разработчик	Журавлева А.В.			<i>Журавлева</i>	08.22				
Н. контр.	Алешина А.М.			<i>Алешина</i>	08.22				
Нач. отд.	Гнетова Н.Ю.			<i>Гнетова</i>	08.22				
						ООО НПО "Инжгеопроект" 109052, г. Москва, Рязанский проспект, д.2 стр.49 Формат А3			

М 1:5000

Чертеж границ зон планируемого размещения линейных объектов, красных линий, зон планируемого размещения линейных объектов, подлежащих реконструкции в связи с изменением их местоположения



Линия совмещения с Листом 211



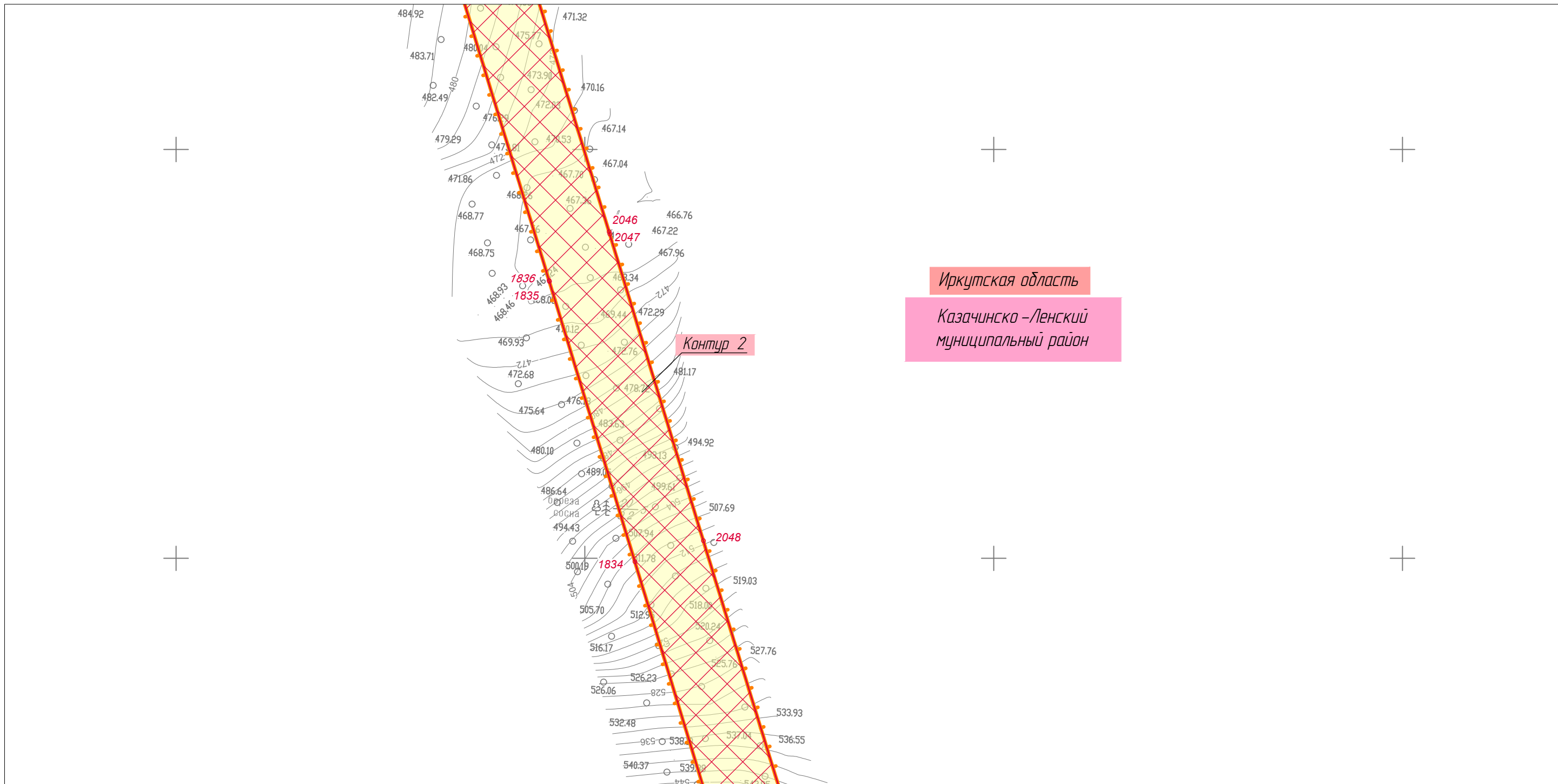
Линия совмещения с Листом 209

						Иркутская область, Казачинско-Ленский район, Киренский район, Усть-Кутский район			
						Документация по планировке территории для размещения объектов энергетики федерального значения «ВЛ 500 кВ Нижнеангарская - Усть-Кут №2»			
Изм.	Кол.уч.	Лист	№ док.	Подп.	Дата	Основная часть проекта планировки территории. Графическая часть.	Стадия	Лист	Листов
Разработчик	Мароховский А.А.			<i>Мароховский</i>	08.22		ППТ- 2.1	210	318
Разработчик	Тимергалиева А.И.			<i>Тимергалиева</i>	08.22				
Разработчик	Журавлева А.В.			<i>Журавлева</i>	08.22				
Н. контр.	Алешина А.М.			<i>Алешина</i>	08.22				
Нач. отд.	Гнетова Н.Ю.			<i>Гнетова</i>	08.22				
						Чертеж границ зон планируемого размещения линейных объектов, красных линий, зон планируемого размещения линейных объектов, подлежащих реконструкции в связи с изменением их местоположения М 1:5000	ООО НПО "Инжгеопроект" 109052, г. Москва, Рязанский проспект, д.2 стр.49		



Чертеж границ зон планируемого размещения линейных объектов, красных линий, зон планируемого размещения линейных объектов, подлежащих реконструкции в связи с изменением их местоположения

Линия совмещения с Листом 212



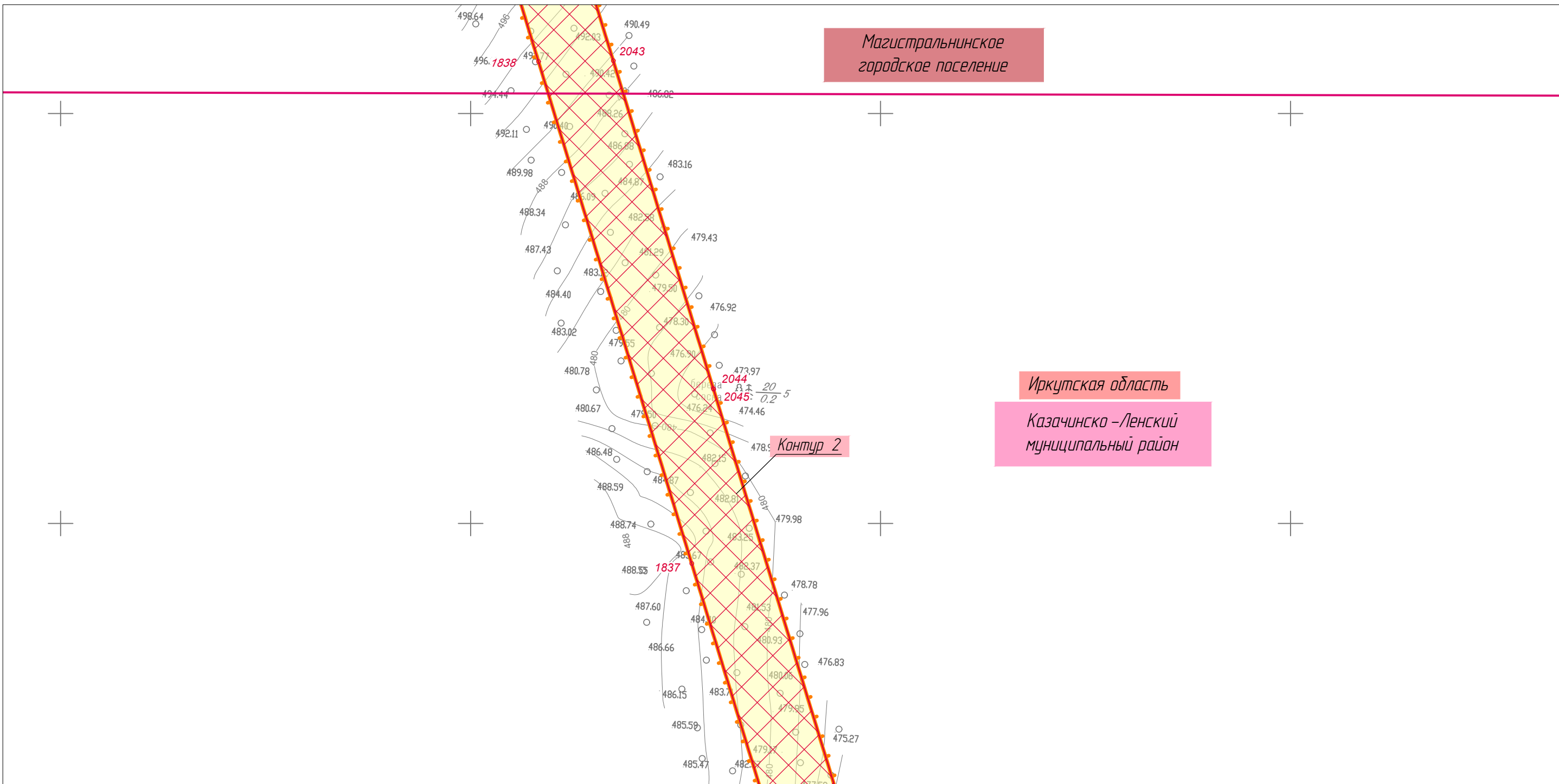
Линия совмещения с Листом 210

						Иркутская область, Казачинско-Ленский район, Киренский район, Усть-Кутский район			
						Документация по планировке территории для размещения объектов энергетики федерального значения «ВЛ 500 кВ Нижнеангарская - Усть-Кут №2»			
Изм.	Кол.уч.	Лист	№ док.	Подп.	Дата	Основная часть проекта планировки территории. Графическая часть.	Стадия	Лист	Листов
Разработчик	Мароховский А.А.			<i>Мароховский</i>	08.22		ППТ- 2.1	211	318
Разработчик	Тимергалиева А.И.			<i>Тимергалиева</i>	08.22				
Разработчик	Журавлева А.В.			<i>Журавлева</i>	08.22				
Н. контр.	Алешина А.М.			<i>Алешина</i>	08.22				
Нач. отд.	Гнетова Н.Ю.			<i>Гнетова</i>	08.22				
						ООО НПО "Инжгеопроект" 109052, г. Москва, Рязанский проспект, д.2 стр.49 М 1:5000			



Чертеж границ зон планируемого размещения линейных объектов, красных линий, зон планируемого размещения линейных объектов, подлежащих реконструкции в связи с изменением их местоположения

Линия совмещения с Листом 213



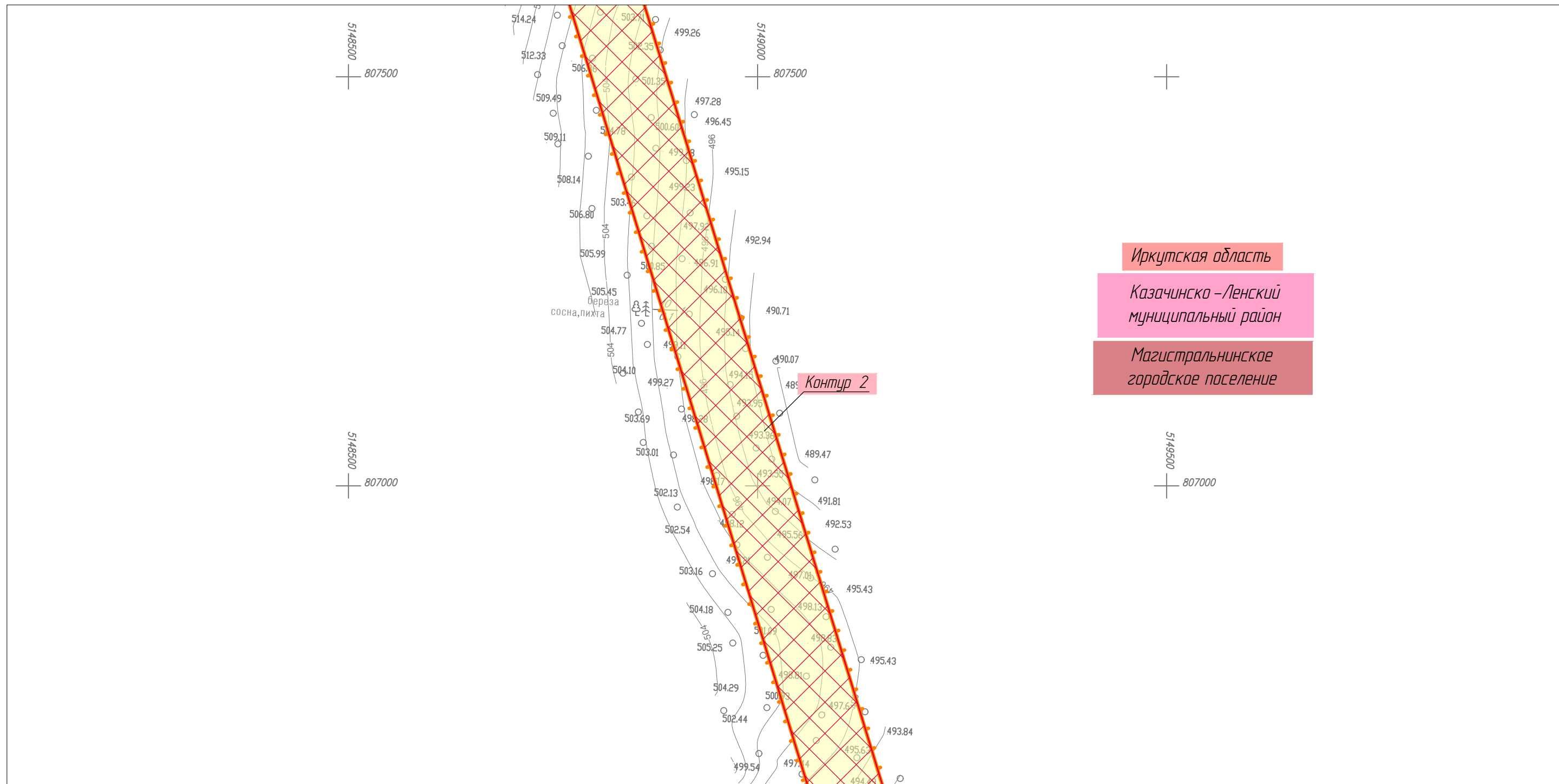
Линия совмещения с Листом 211

						Иркутская область, Казачинско-Ленский район, Киренский район, Усть-Кутский район			
						Документация по планировке территории для размещения объектов энергетики федерального значения «ВЛ 500 кВ Нижнеангарская - Усть-Кут №2»			
Изм.	Кол.уч.	Лист	№ док.	Подп.	Дата	Основная часть проекта планировки территории. Графическая часть.	Стадия	Лист	Листов
Разработчик	Мароховский А.А.			<i>Мароховский</i>	08.22		ППТ- 2.1	212	318
Разработчик	Тимергалиева А.И.			<i>Тимергалиева</i>	08.22				
Разработчик	Журавлева А.В.			<i>Журавлева</i>	08.22				
Н. контр.	Алешина А.М.			<i>Алешина</i>	08.22				
Нач. отд.	Гнетова Н.Ю.			<i>Гнетова</i>	08.22				
						ООО НПО "Инжгеопроект" 109052, г. Москва, Рязанский проспект, д.2 стр.49 М 1:5000			

Чертеж границ зон планируемого размещения линейных объектов, красных линий, зон планируемого размещения линейных объектов, подлежащих реконструкции в связи с изменением их местоположения



Линия совмещения с Листом 214



Иркутская область

Казачинско-Ленский муниципальный район

Магистральнинское городское поселение

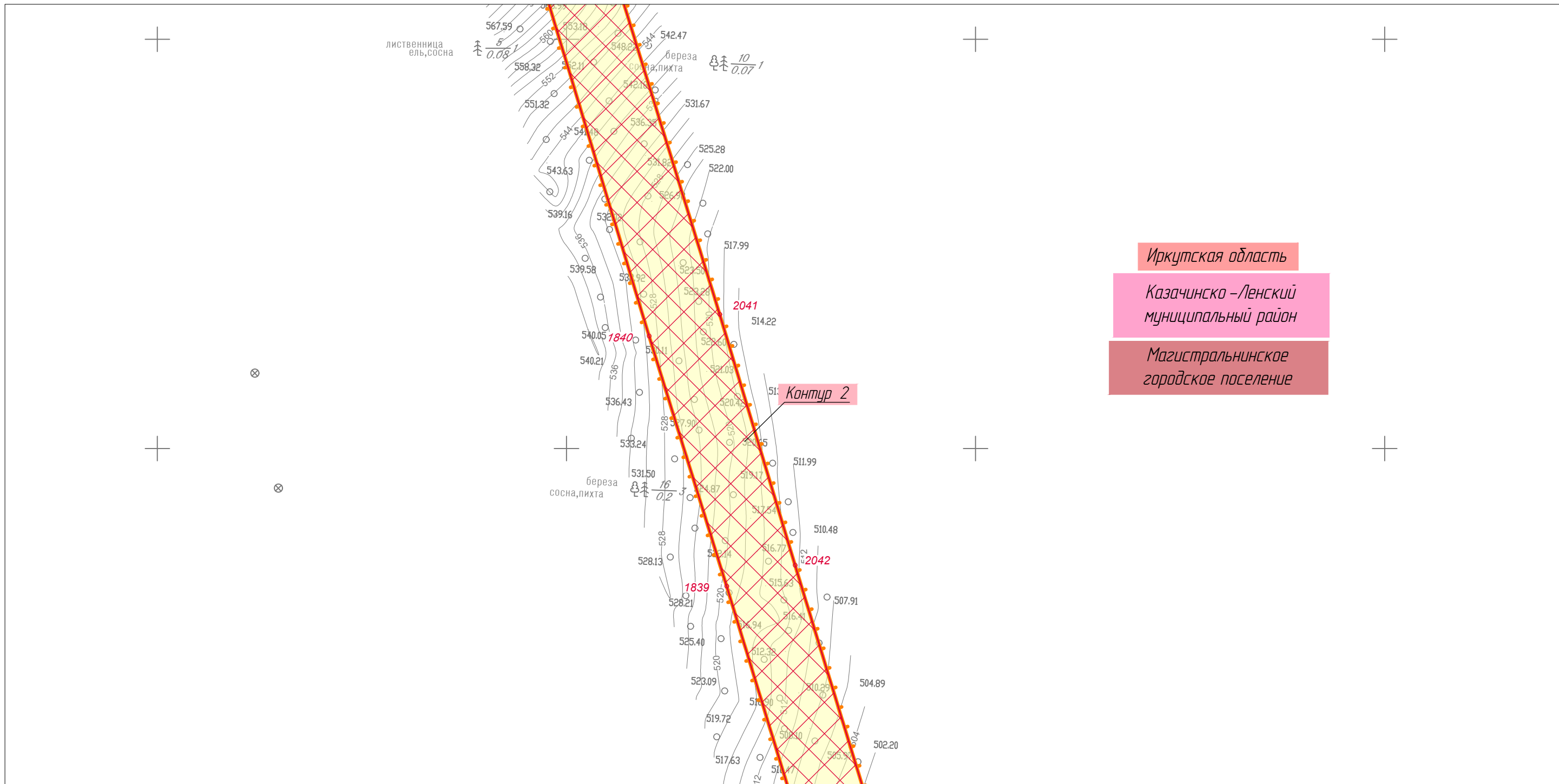
Линия совмещения с Листом 212

						Иркутская область, Казачинско-Ленский район, Киренский район, Усть-Кутский район			
						Документация по планировке территории для размещения объектов энергетики федерального значения «ВЛ 500 кВ Нижнеангарская - Усть-Кут №2»			
Изм.	Кол.уч.	Лист	№ док.	Подп.	Дата	Основная часть проекта планировки территории. Графическая часть.	Стадия	Лист	Листов
Разработчик	Мароховский А.А.			<i>Мароховский</i>	08.22		ППТ- 2.1	213	318
Разработчик	Тимергалиева А.И.			<i>Тимергалиева</i>	08.22				
Разработчик	Журавлева А.В.			<i>Журавлева</i>	08.22				
Н. контр.	Алешина А.М.			<i>Алешина</i>	08.22				
Нач. отд.	Гнетова Н.Ю.			<i>Гнетова</i>	08.22				
						ООО НПО "Инжгеопроект" 109052, г. Москва, Рязанский проспект, д.2 стр.49 М 1:5000			

Чертеж границ зон планируемого размещения линейных объектов, красных линий, зон планируемого размещения линейных объектов, подлежащих реконструкции в связи с изменением их местоположения




Линия совмещения с Листом 215



Иркутская область
 Казачинско-Ленский
 муниципальный район
 Магистральнинское
 городское поселение


Линия совмещения с Листом 213

						Иркутская область, Казачинско-Ленский район, Киренский район, Усть-Кутский район			
						Документация по планировке территории для размещения объектов энергетики федерального значения «ВЛ 500 кВ Нижнеангарская - Усть-Кут №2»			
Изм.	Кол.уч.	Лист	№ док.	Подп.	Дата	Основная часть проекта планировки территории. Графическая часть.	Стадия	Лист	Листов
Разработчик	Мароховский А.А.			<i>Мароховский</i>	08.22		ППТ- 2.1	214	318
Разработчик	Тимергалиева А.И.			<i>Тимергалиева</i>	08.22				
Разработчик	Журавлева А.В.			<i>Журавлева</i>	08.22				
Н. контр.	Алешина А.М.			<i>Алешина</i>	08.22				
Нач. отд.	Гнетова Н.Ю.			<i>Гнетова</i>	08.22	Чертеж границ зон планируемого размещения линейных объектов, красных линий, зон планируемого размещения линейных объектов, подлежащих реконструкции в связи с изменением их местоположения М 1:5000			
						 ООО НПО "Инжгеопроект" 109052, г. Москва, Рязанский проспект, д.2 стр.49			



Чертеж границ зон планируемого размещения линейных объектов, красных линий, зон планируемого размещения линейных объектов, подлежащих реконструкции в связи с изменением их местоположения

Линия совмещения с Листом 216



Иркутская область

Казачинско-Ленский муниципальный район

Магистральнинское городское поселение

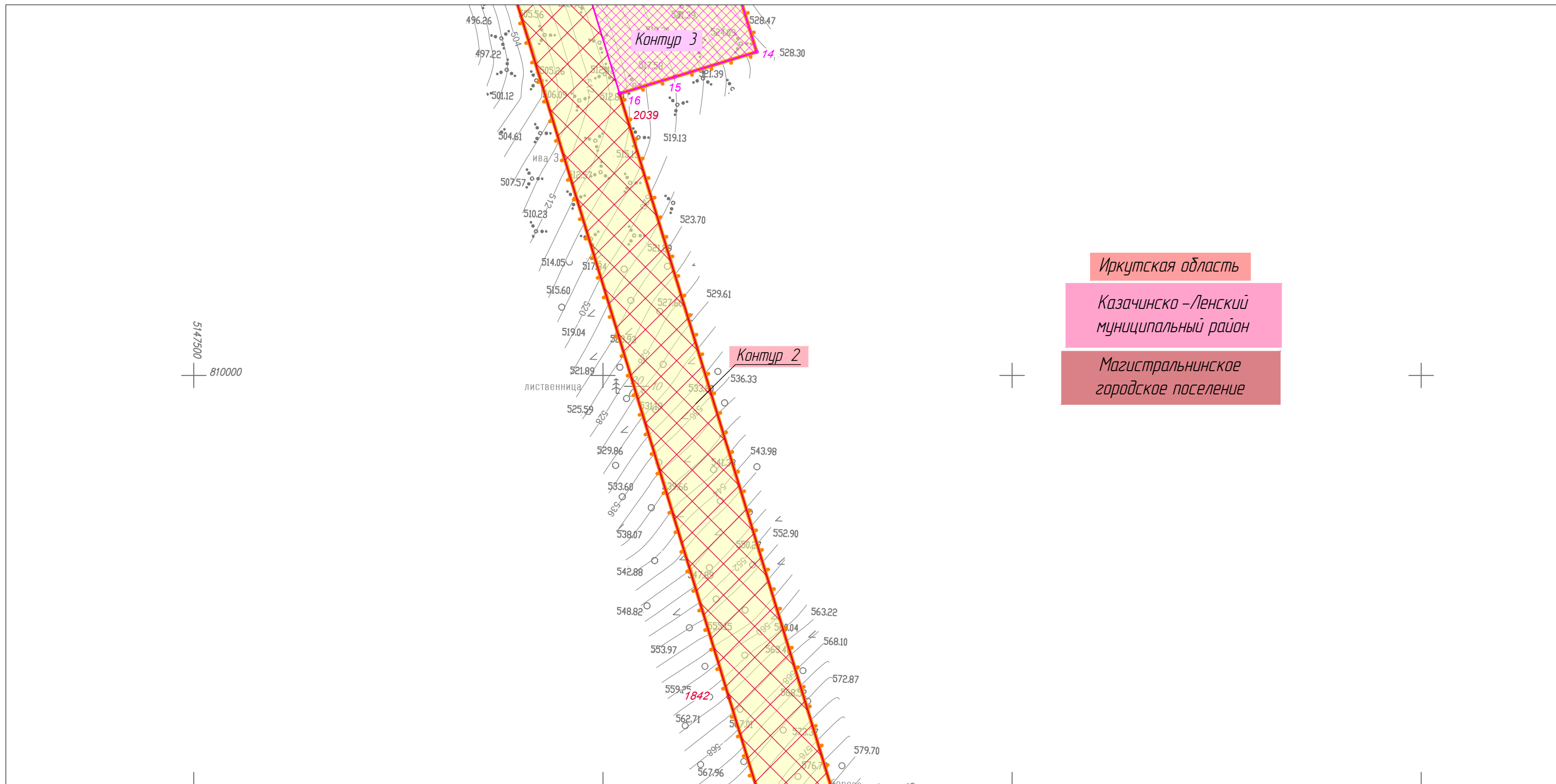
Линия совмещения с Листом 214

						Иркутская область, Казачинско-Ленский район, Киренский район, Усть-Кутский район			
						Документация по планировке территории для размещения объектов энергетики федерального значения «ВЛ 500 кВ Нижнеангарская - Усть-Кут №2»			
Изм.	Кол.уч.	Лист	№ док.	Подп.	Дата	Основная часть проекта планировки территории. Графическая часть.	Стадия	Лист	Листов
Разработчик	Мароховский А.А.			<i>Мароховский</i>	08.22		ППТ- 2.1	215	318
Разработчик	Тимергалиева А.И.			<i>Тимергалиева</i>	08.22				
Разработчик	Журавлева А.В.			<i>Журавлева</i>	08.22				
Н. контр.	Алешина А.М.			<i>Алешина</i>	08.22				
Нач. отд.	Гнетова Н.Ю.			<i>Гнетова</i>	08.22				
						ООО НПО "Инжгеопроект" 109052, г. Москва, Рязанский проспект, д.2 стр.49 М 1:5000			

Чертеж границ зон планируемого размещения линейных объектов, красных линий, зон планируемого размещения линейных объектов, подлежащих реконструкции в связи с изменением их местоположения



Линия совмещения с Листом 217



Иркутская область

Казачинско-Ленский муниципальный район

Магистральнинское городское поселение

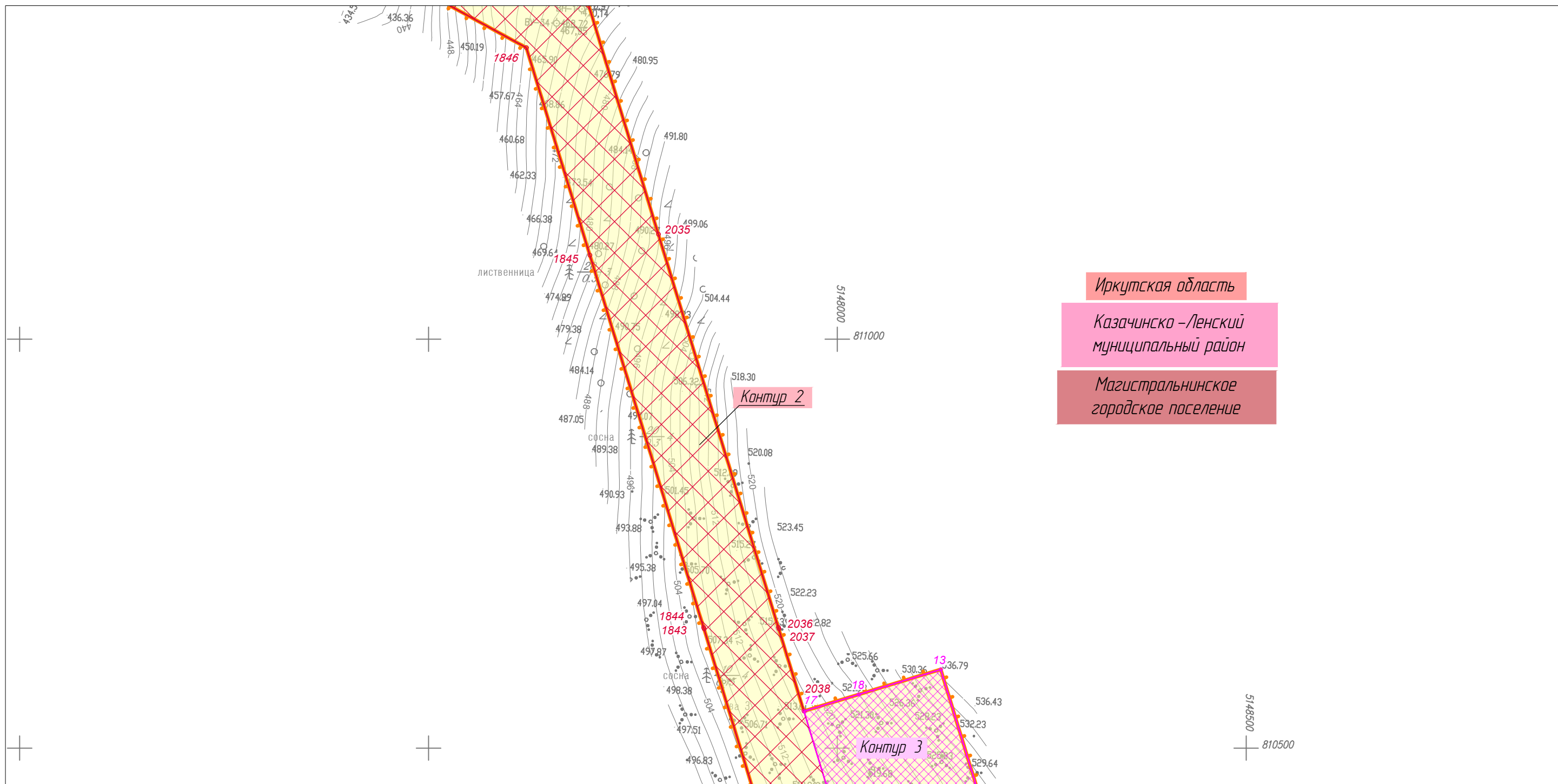
Линия совмещения с Листом 215

						Иркутская область, Казачинско-Ленский район, Киренский район, Усть-Кутский район			
						Документация по планировке территории для размещения объектов энергетики федерального значения «ВЛ 500 кВ Нижнеангарская - Усть-Кут №2»			
Изм.	Кол.уч.	Лист	№ док.	Подп.	Дата	Основная часть проекта планировки территории. Графическая часть.	Стадия	Лист	Листов
Разработчик	Мароховский А.А.			<i>Мароховский</i>	08.22		ППТ- 2.1	216	318
Разработчик	Тимергалиева А.И.			<i>Тимергалиева</i>	08.22				
Разработчик	Журавлева А.В.			<i>Журавлева</i>	08.22				
Н. контр.	Алешина А.М.			<i>Алешина</i>	08.22				
Нач. отд.	Гнетова Н.Ю.			<i>Гнетова</i>	08.22				
						ООО НПО "Инжгеопроект" 109052, г. Москва, Рязанский проспект, д.2 стр.49 М 1:5000			



Чертеж границ зон планируемого размещения линейных объектов, красных линий, зон планируемого размещения линейных объектов, подлежащих реконструкции в связи с изменением их местоположения

Линия совмещения с Листом 218



Иркутская область

Казачинско-Ленский
муниципальный район

Магистральнинское
городское поселение

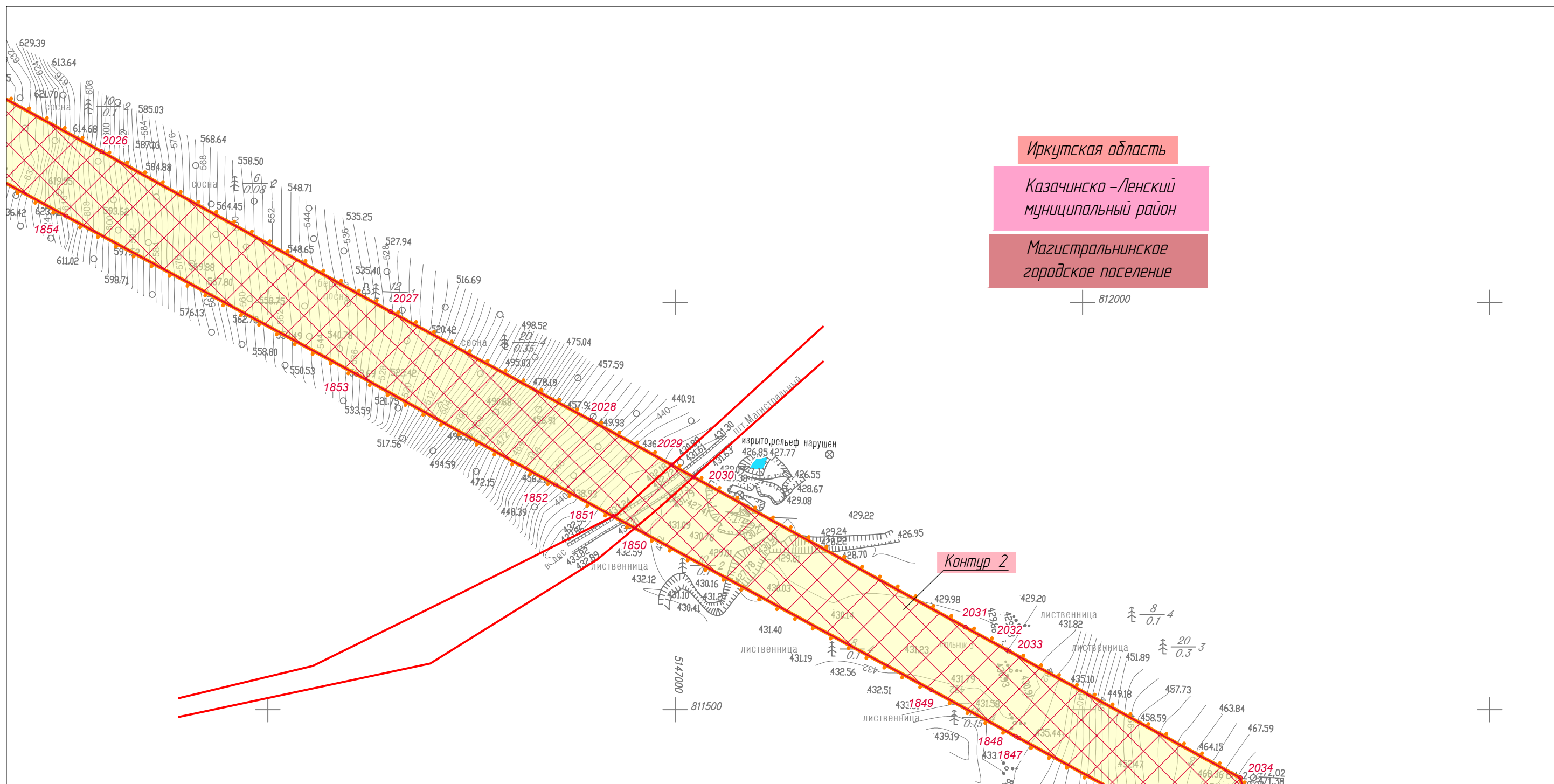
Линия совмещения с Листом 216

						Иркутская область, Казачинско-Ленский район, Киренский район, Усть-Кутский район			
						Документация по планировке территории для размещения объектов энергетики федерального значения «ВЛ 500 кВ Нижнеангарская - Усть-Кут №2»			
Изм.	Кол.уч.	Лист	№ док.	Подп.	Дата	Основная часть проекта планировки территории. Графическая часть.	Стадия	Лист	Листов
Разработчик	Мароховский А.А.			<i>Мароховский</i>	08.22		ППТ- 2.1	217	318
Разработчик	Тимергалиева А.И.			<i>Тимергалиева</i>	08.22				
Разработчик	Журавлева А.В.			<i>Журавлева</i>	08.22				
Н. контр.	Алешина А.М.			<i>Алешина</i>	08.22				
Нач. отд.	Гнетова Н.Ю.			<i>Гнетова</i>	08.22				
						Чертеж границ зон планируемого размещения линейных объектов, красных линий, зон планируемого размещения линейных объектов, подлежащих реконструкции в связи с изменением их местоположения М 1:5000	ООО НПО "Инжгеопроект" 109052, г. Москва, Рязанский проспект, д.2 стр.49		

Чертеж границ зон планируемого размещения линейных объектов, красных линий, зон планируемого размещения линейных объектов, подлежащих реконструкции в связи с изменением их местоположения



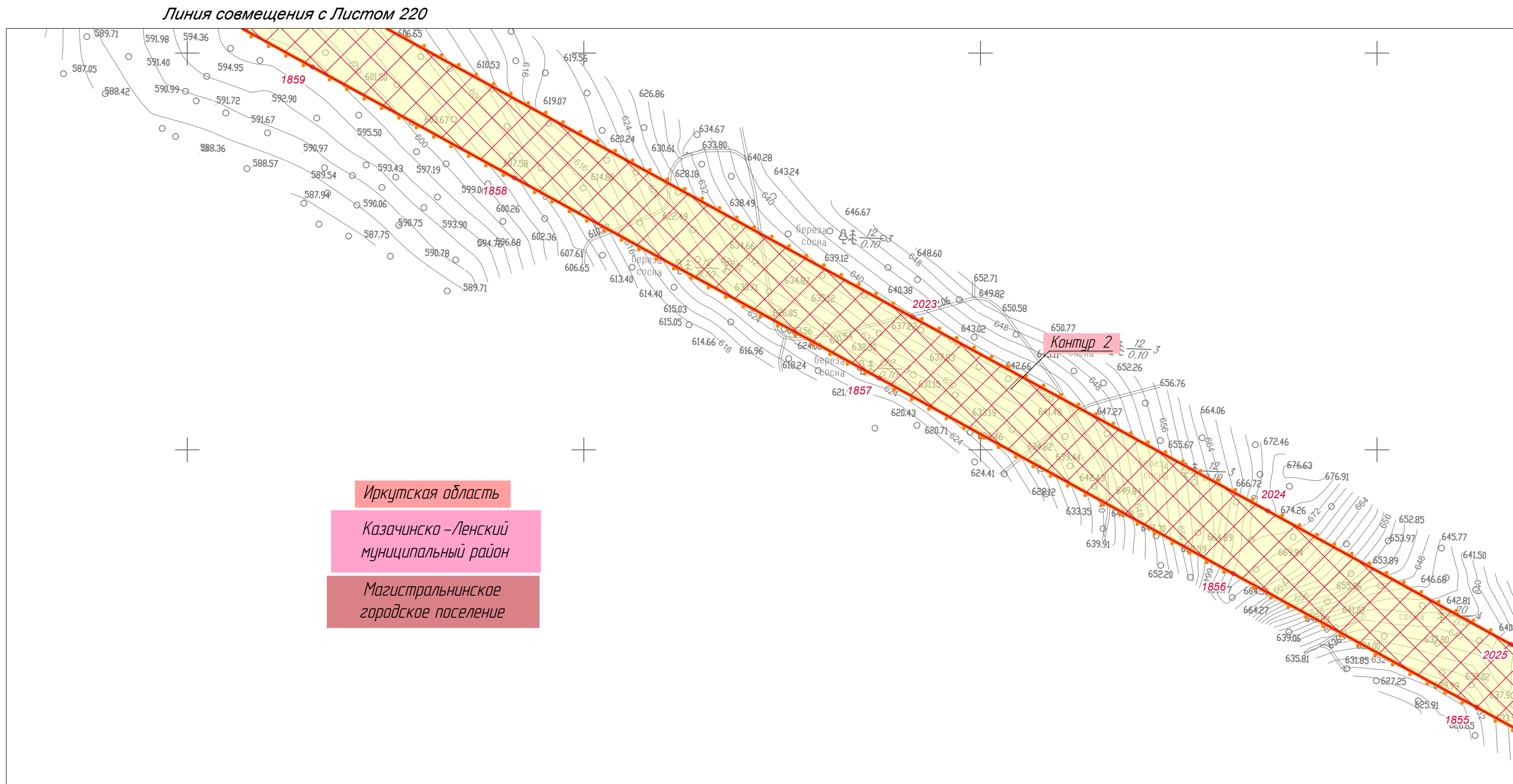
Линия совмещения с Листом 219



Линия совмещения с Листом 217

						Иркутская область, Казачинско-Ленский район, Киренский район, Усть-Кутский район			
						Документация по планировке территории для размещения объектов энергетики федерального значения «ВЛ 500 кВ Нижнеангарская - Усть-Кут №2»			
Изм.	Кол.уч.	Лист	№ док.	Подп.	Дата	Основная часть проекта планировки территории. Графическая часть.	Стадия	Лист	Листов
Разработчик	Мароховский А.А.			<i>Мароховский</i>	08.22		ППТ- 2.1	218	318
Разработчик	Тимергалиева А.И.			<i>Тимергалиева</i>	08.22				
Разработчик	Журавлева А.В.			<i>Журавлева</i>	08.22				
Н. контр.	Алешина А.М.			<i>Алешина</i>	08.22				
Нач. отд.	Гнетова Н.Ю.			<i>Гнетова</i>	08.22				
						Чертеж границ зон планируемого размещения линейных объектов, красных линий, зон планируемого размещения линейных объектов, подлежащих реконструкции в связи с изменением их местоположения М 1:5000	ООО НПО "Инжгеопроект" 109052, г. Москва, Рязанский проспект, д.2 стр.49		

Чертеж границ зон планируемого размещения линейных объектов, красных линий, зон планируемого размещения линейных объектов, подлежащих реконструкции в связи с изменением их местоположения




Иркутская область
 Казачинско-Ленский муниципальный район
 Магистральнинское городское поселение

						Иркутская область, Казачинско-Ленский район, Киренский район, Усть-Кутский район			
						Документация по планировке территории для размещения объектов энергетики федерального значения «ВЛ 500 кВ Нижнеангарская - Усть-Кут №2»			
Изм.	Кол.уч.	Лист	№ док.	Подп.	Дата	Основная часть проекта планировки территории. Графическая часть.	Стадия	Лист	Листов
Разработчик	Мароховский А.А.			<i>Мароховский</i>	08.22		ППТ- 2.1	219	318
Разработчик	Тимергалиева А.И.			<i>Тимергалиева</i>	08.22				
Разработчик	Журавлева А.В.			<i>Журавлева</i>	08.22				
Н. контр.	Алешина А.М.			<i>Алешина</i>	08.22				
Нач. отд.	Гнетова Н.Ю.			<i>Гнетова</i>	08.22				
						Чертеж границ зон планируемого размещения линейных объектов, красных линий, зон планируемого размещения линейных объектов, подлежащих реконструкции в связи с изменением их местоположения М 1:5000	ООО НПО "Инжгеопроект" 109052, г. Москва, Рязанский проспект, д.2 стр.49		

Чертеж границ зон планируемого размещения линейных объектов, красных линий, зон планируемого размещения линейных объектов, подлежащих реконструкции в связи с изменением их местоположения



Линия совмещения с Листом 221



Иркутская область
 Казачинско-Ленский
 муниципальный район
 Магистральнинское
 городское поселение

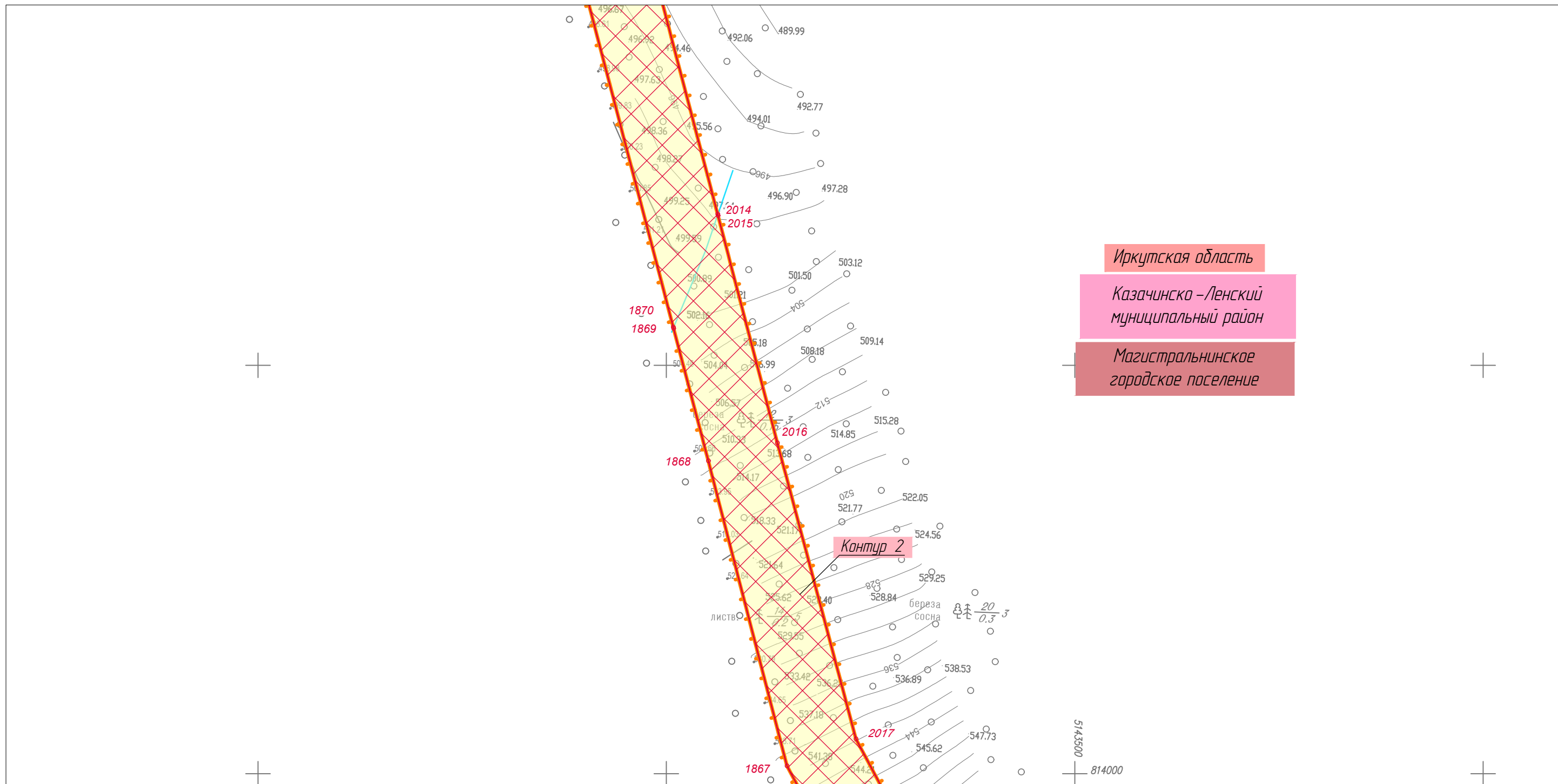
Линия совмещения с Листом 219

						Иркутская область, Казачинско-Ленский район, Киренский район, Усть-Кутский район			
						Документация по планировке территории для размещения объектов энергетики федерального значения «ВЛ 500 кВ Нижнеангарская - Усть-Кут №2»			
Изм.	Кол.уч.	Лист	№ док.	Подп.	Дата	Основная часть проекта планировки территории. Графическая часть.	Стадия	Лист	Листов
Разработчик	Мароховский А.А.			<i>Мароховский</i>	08.22		ППТ- 2.1	220	318
Разработчик	Тимергалиева А.И.			<i>Тимергалиева</i>	08.22				
Разработчик	Журавлева А.В.			<i>Журавлева</i>	08.22				
Н. контр.	Алешина А.М.			<i>Алешина</i>	08.22				
Нач. отд.	Гнетова Н.Ю.			<i>Гнетова</i>	08.22				
						Чертеж границ зон планируемого размещения линейных объектов, красных линий, зон планируемого размещения линейных объектов, подлежащих реконструкции в связи с изменением их местоположения М 1:5000	ООО НПО "Инжгеопроект" 109052, г. Москва, Рязанский проспект, д.2 стр.49		

Чертеж границ зон планируемого размещения линейных объектов, красных линий, зон планируемого размещения линейных объектов, подлежащих реконструкции в связи с изменением их местоположения



Линия совмещения с Листом 222



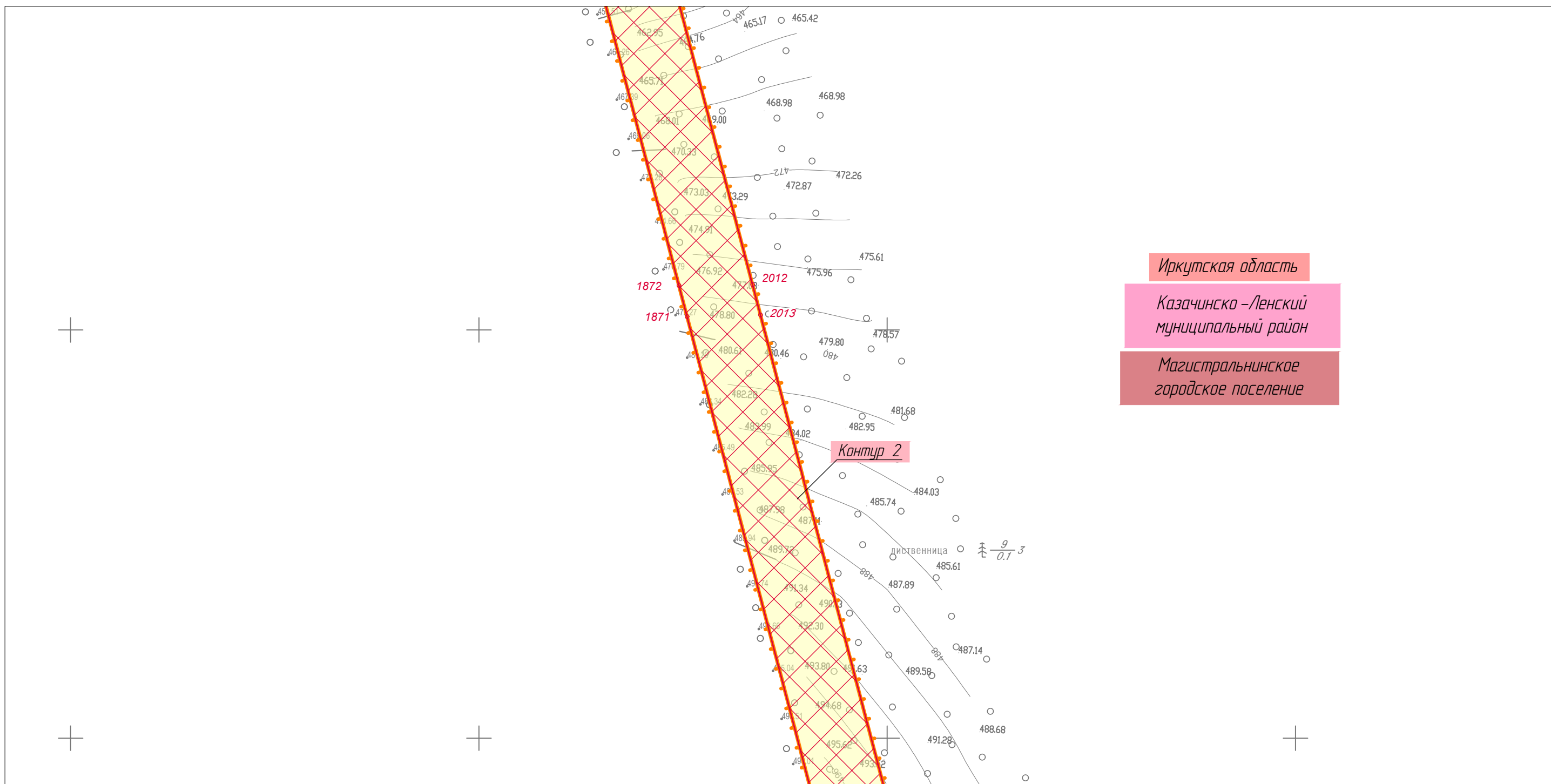
Линия совмещения с Листом 220

						Иркутская область, Казачинско-Ленский район, Киренский район, Усть-Кутский район			
						Документация по планировке территории для размещения объектов энергетики федерального значения «ВЛ 500 кВ Нижнеангарская - Усть-Кут №2»			
Изм.	Кол.уч.	Лист	№ док.	Подп.	Дата	Основная часть проекта планировки территории. Графическая часть.	Стадия	Лист	Листов
Разработчик	Мароховский А.А.			<i>Мароховский</i>	08.22		ППТ- 2.1	221	318
Разработчик	Тимергалиева А.И.			<i>Тимергалиева</i>	08.22				
Разработчик	Журавлева А.В.			<i>Журавлева</i>	08.22				
Н. контр.	Алешина А.М.			<i>Алешина</i>	08.22				
Нач. отд.	Гнетова Н.Ю.			<i>Гнетова</i>	08.22				
						Чертеж границ зон планируемого размещения линейных объектов, красных линий, зон планируемого размещения линейных объектов, подлежащих реконструкции в связи с изменением их местоположения М 1:5000	ООО НПО "Инжгеопроект" 109052, г. Москва, Рязанский проспект, д.2 стр.49		

Чертеж границ зон планируемого размещения линейных объектов, красных линий, зон планируемого размещения линейных объектов, подлежащих реконструкции в связи с изменением их местоположения



Линия совмещения с Листом 223



Иркутская область
 Казачинско-Ленский
 муниципальный район
 Магистральнинское
 городское поселение

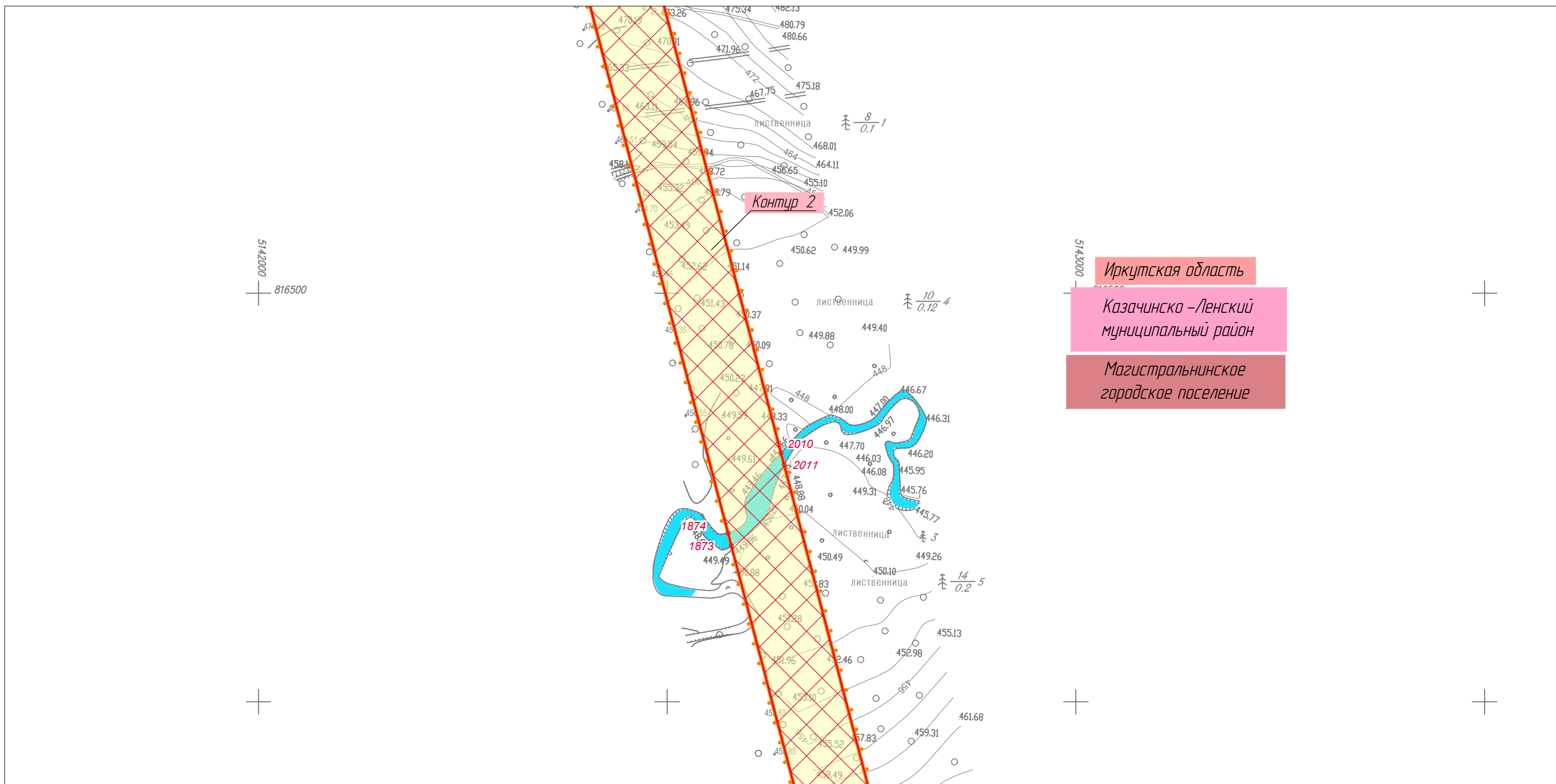
Линия совмещения с Листом 221

						Иркутская область, Казачинско-Ленский район, Киренский район, Усть-Кутский район			
						Документация по планировке территории для размещения объектов энергетики федерального значения «ВЛ 500 кВ Нижнеангарская - Усть-Кут №2»			
Изм.	Кол.уч.	Лист	№ док.	Подп.	Дата	Основная часть проекта планировки территории. Графическая часть.	Стадия	Лист	Листов
Разработчик	Мароховский А.А.			<i>Мароховский</i>	08.22		ППТ- 2.1	222	318
Разработчик	Тимергалиева А.И.			<i>Тимергалиева</i>	08.22				
Разработчик	Журавлева А.В.			<i>Журавлева</i>	08.22				
Н. контр.	Алешина А.М.			<i>Алешина</i>	08.22				
Нач. отд.	Гнетова Н.Ю.			<i>Гнетова</i>	08.22				
						Чертеж границ зон планируемого размещения линейных объектов, красных линий, зон планируемого размещения линейных объектов, подлежащих реконструкции в связи с изменением их местоположения М 1:5000	ООО НПО "Инжгеопроект" 109052, г. Москва, Рязанский проспект, д.2 стр.49		


Чертеж границ зон планируемого размещения линейных объектов, красных линий, зон планируемого размещения линейных объектов, подлежащих реконструкции в связи с изменением их местоположения



Линия совмещения с Листом 224



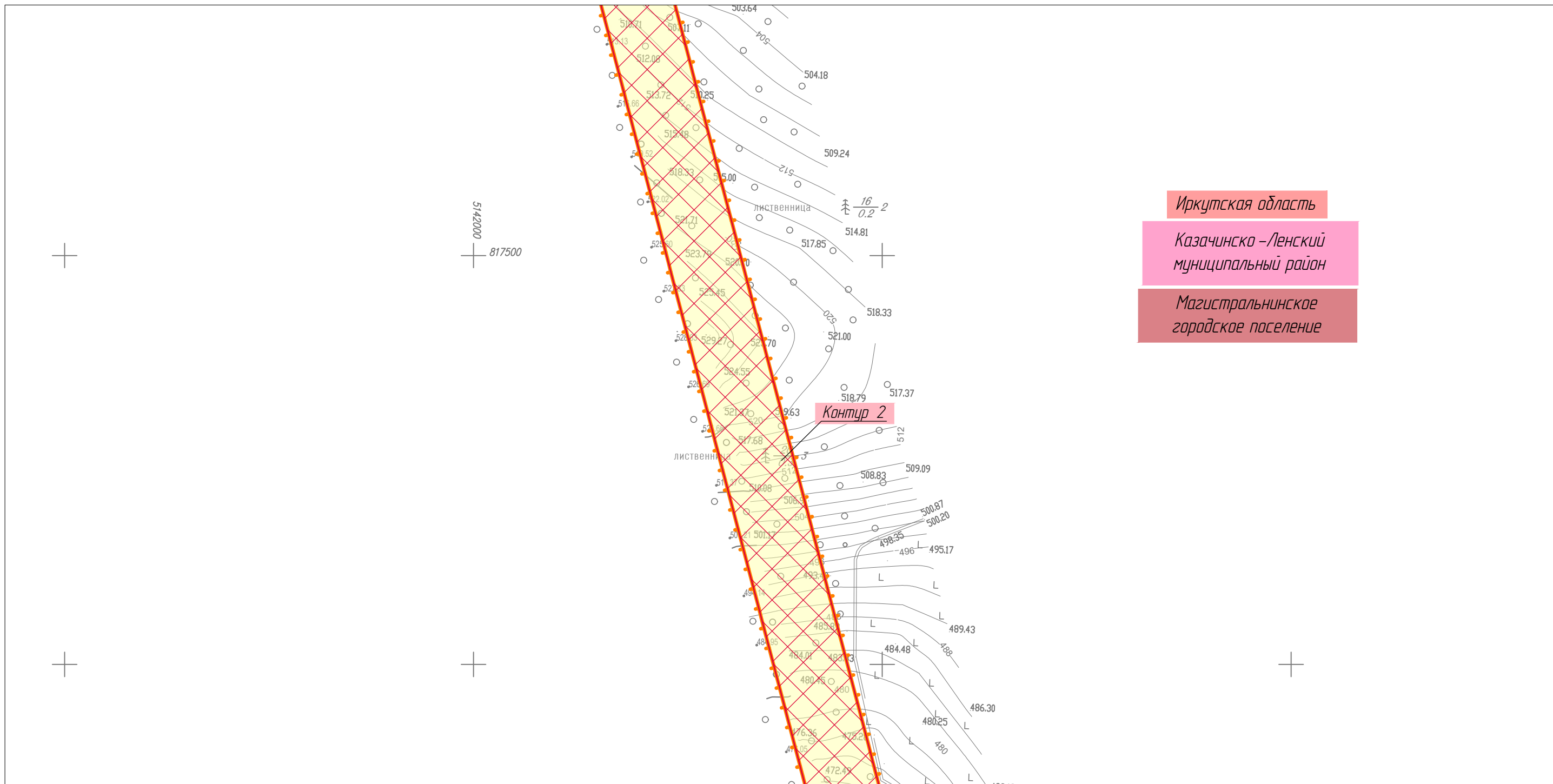
Линия совмещения с Листом 222

						Иркутская область, Казачинско-Ленский район, Киренский район, Усть-Кутский район			
						Документация по планировке территории для размещения объектов энергетики федерального значения «ВЛ 500 кВ Нижнеангарская - Усть-Кут №2»			
Изм.	Кол.уч.	Лист	№ док.	Подп.	Дата	Основная часть проекта планировки территории. Графическая часть.	Стадия	Лист	Листов
Разработчик	Мароховский А.А.			<i>Мароховский</i>	08.22		ППТ- 2.1	223	318
Разработчик	Тимергалиева А.И.			<i>Тимергалиева</i>	08.22				
Разработчик	Журавлева А.В.			<i>Журавлева</i>	08.22				
Н. контр.	Алешина А.М.			<i>Алешина</i>	08.22				
Нач. отд.	Гнетова Н.Ю.			<i>Гнетова</i>	08.22				
						Чертеж границ зон планируемого размещения линейных объектов, красных линий, зон планируемого размещения линейных объектов, подлежащих реконструкции в связи с изменением их местоположения М 1:5000	 ООО НПО "Инжгеопроект" 109052, г. Москва, Рязанский проспект, д.2 стр.49		

Чертеж границ зон планируемого размещения линейных объектов, красных линий, зон планируемого размещения линейных объектов, подлежащих реконструкции в связи с изменением их местоположения



Линия совмещения с Листом 225



Иркутская область
 Казачинско-Ленский
 муниципальный район
 Магистральнинское
 городское поселение

Контур 2

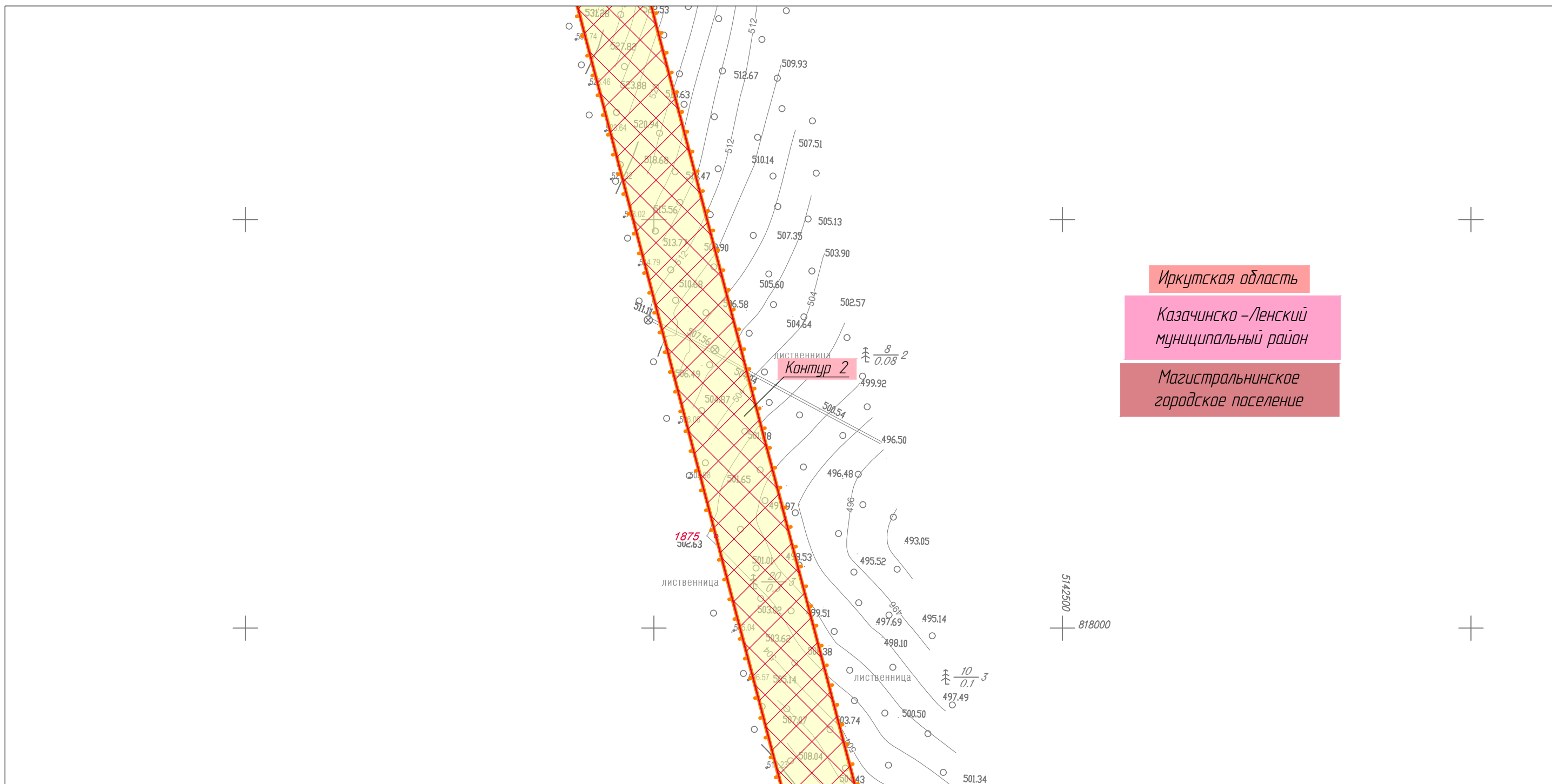
Линия совмещения с Листом 223

						Иркутская область, Казачинско-Ленский район, Киренский район, Усть-Кутский район			
						Документация по планировке территории для размещения объектов энергетики федерального значения «ВЛ 500 кВ Нижнеангарская - Усть-Кут №2»			
Изм.	Кол.уч.	Лист	№ док.	Подп.	Дата	Основная часть проекта планировки территории. Графическая часть.	Стадия	Лист	Листов
Разработчик	Мароховский А.А.			<i>Мароховский</i>	08.22		ППТ- 2.1	224	318
Разработчик	Тимергалиева А.И.			<i>Тимергалиева</i>	08.22				
Разработчик	Журавлева А.В.			<i>Журавлева</i>	08.22				
Н. контр.	Алешина А.М.			<i>Алешина</i>	08.22				
Нач. отд.	Гнетова Н.Ю.			<i>Гнетова</i>	08.22				
						Чертеж границ зон планируемого размещения линейных объектов, красных линий, зон планируемого размещения линейных объектов, подлежащих реконструкции в связи с изменением их местоположения М 1:5000	ООО НПО "Инжгеопроект" 109052, г. Москва, Рязанский проспект, д.2 стр.49		

Чертеж границ зон планируемого размещения линейных объектов, красных линий, зон планируемого размещения линейных объектов, подлежащих реконструкции в связи с изменением их местоположения



Линия совмещения с Листом 226



Иркутская область
 Казачинско-Ленский муниципальный район
 Магистральнинское городское поселение

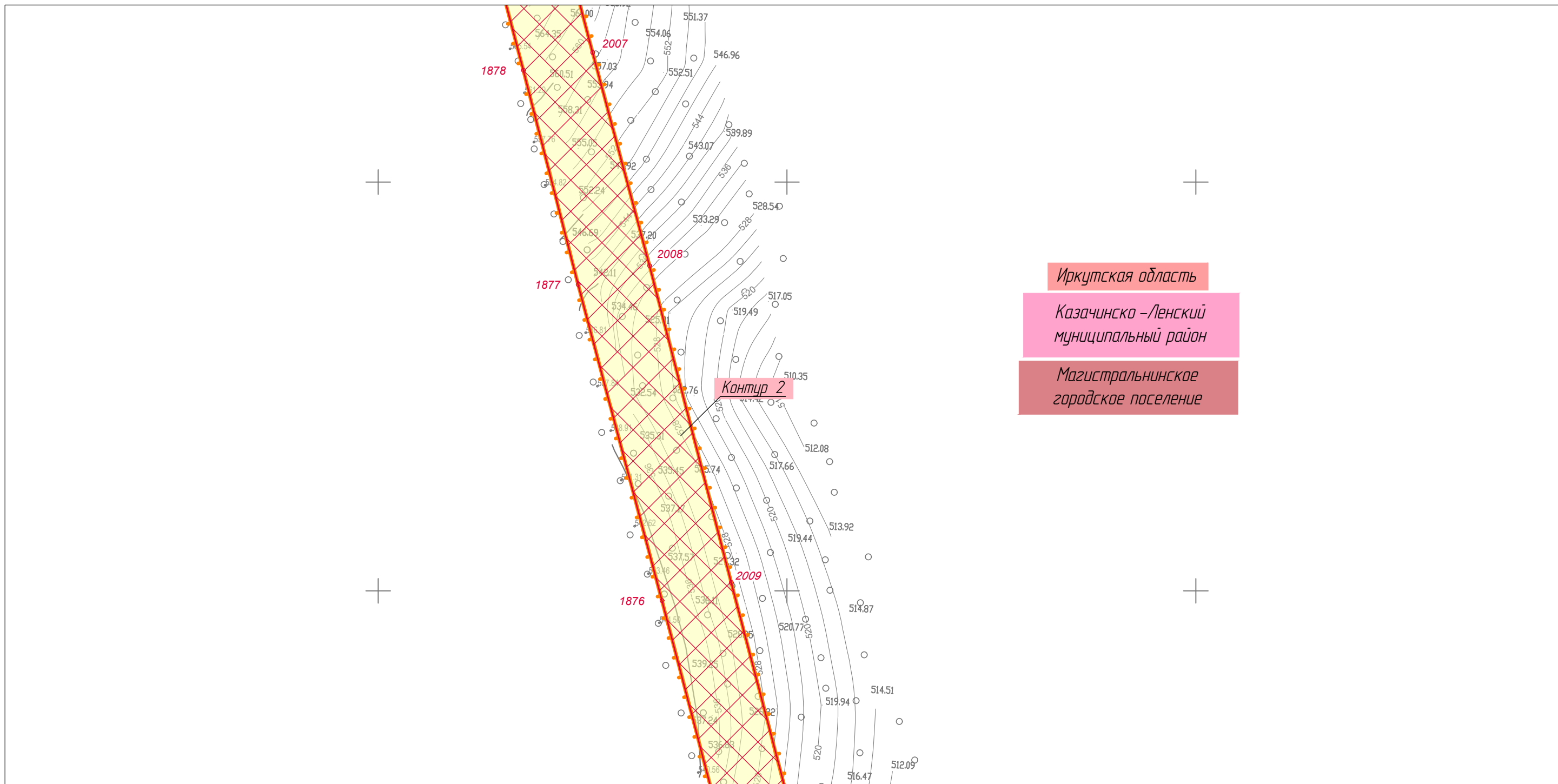
Линия совмещения с Листом 224

						Иркутская область, Казачинско-Ленский район, Киренский район, Усть-Кутский район			
						Документация по планировке территории для размещения объектов энергетики федерального значения «ВЛ 500 кВ Нижнеангарская - Усть-Кут №2»			
Изм.	Кол.уч.	Лист	№ док.	Подп.	Дата	Основная часть проекта планировки территории. Графическая часть.	Стадия	Лист	Листов
Разработчик	Мароховский А.А.			<i>Мароховский</i>	08.22		ППТ- 2.1	225	318
Разработчик	Тимергалиева А.И.			<i>Тимергалиева</i>	08.22				
Разработчик	Журавлева А.В.			<i>Журавлева</i>	08.22				
Н. контр.	Алешина А.М.			<i>Алешина</i>	08.22				
Нач. отд.	Гнетова Н.Ю.			<i>Гнетова</i>	08.22				
						Чертеж границ зон планируемого размещения линейных объектов, красных линий, зон планируемого размещения линейных объектов, подлежащих реконструкции в связи с изменением их местоположения М 1:5000	ООО НПО "Инжгеопроект" 109052, г. Москва, Рязанский проспект, д.2 стр.49		



Чертеж границ зон планируемого размещения линейных объектов, красных линий, зон планируемого размещения линейных объектов, подлежащих реконструкции в связи с изменением их местоположения

Линия совмещения с Листом 227



Иркутская область
 Казачинско-Ленский
 муниципальный район
 Магистральнинское
 городское поселение

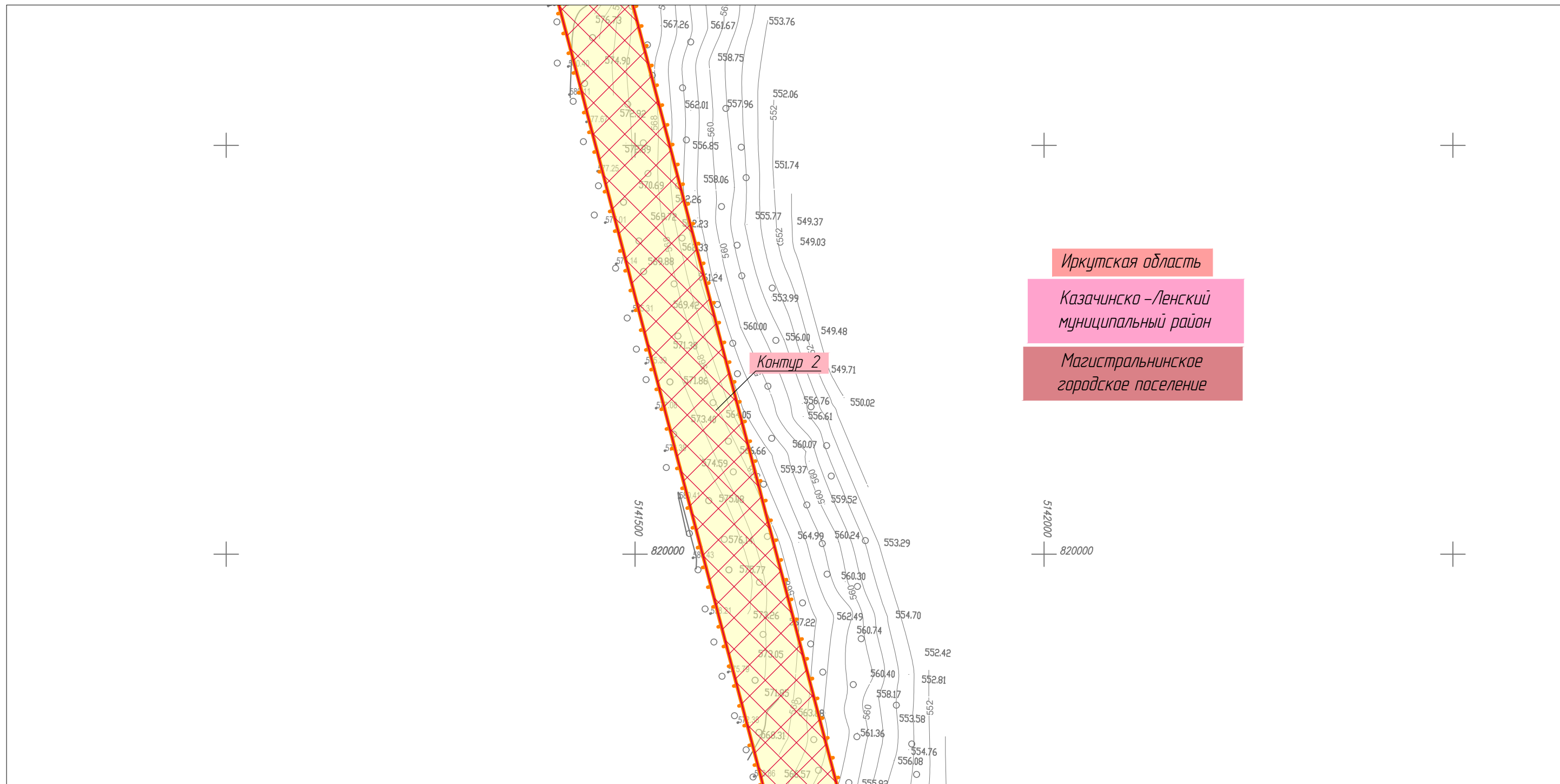
Линия совмещения с Листом 225

Иркутская область, Казачинско-Ленский район, Киренский район, Усть-Кутский район					
Документация по планировке территории для размещения объектов энергетики федерального значения «ВЛ 500 кВ Нижнеангарская - Усть-Кут №2»					
Изм.	Кол.уч.	Лист	№ док.	Подп.	Дата
Разработчик	Мароховский А.А.			<i>Мароховский</i>	08.22
Разработчик	Тимергалиева А.И.			<i>Тимергалиева</i>	08.22
Разработчик	Журавлева А.В.			<i>Журавлева</i>	08.22
Н. контр.	Алешина А.М.			<i>Алешина</i>	08.22
Нач. отд.	Гнетова Н.Ю.			<i>Гнетова</i>	08.22
Основная часть проекта планировки территории. Графическая часть.			Стадия	Лист	Листов
			ППТ- 2.1	226	318
Чертеж границ зон планируемого размещения линейных объектов, красных линий, зон планируемого размещения линейных объектов, подлежащих реконструкции в связи с изменением их местоположения М 1:5000			 ООО НПО "Инжгеопроект" 109052, г. Москва, Рязанский проспект, д.2 стр.49		


Чертеж границ зон планируемого размещения линейных объектов, красных линий, зон планируемого размещения линейных объектов, подлежащих реконструкции в связи с изменением их местоположения



Линия совмещения с Листом 228



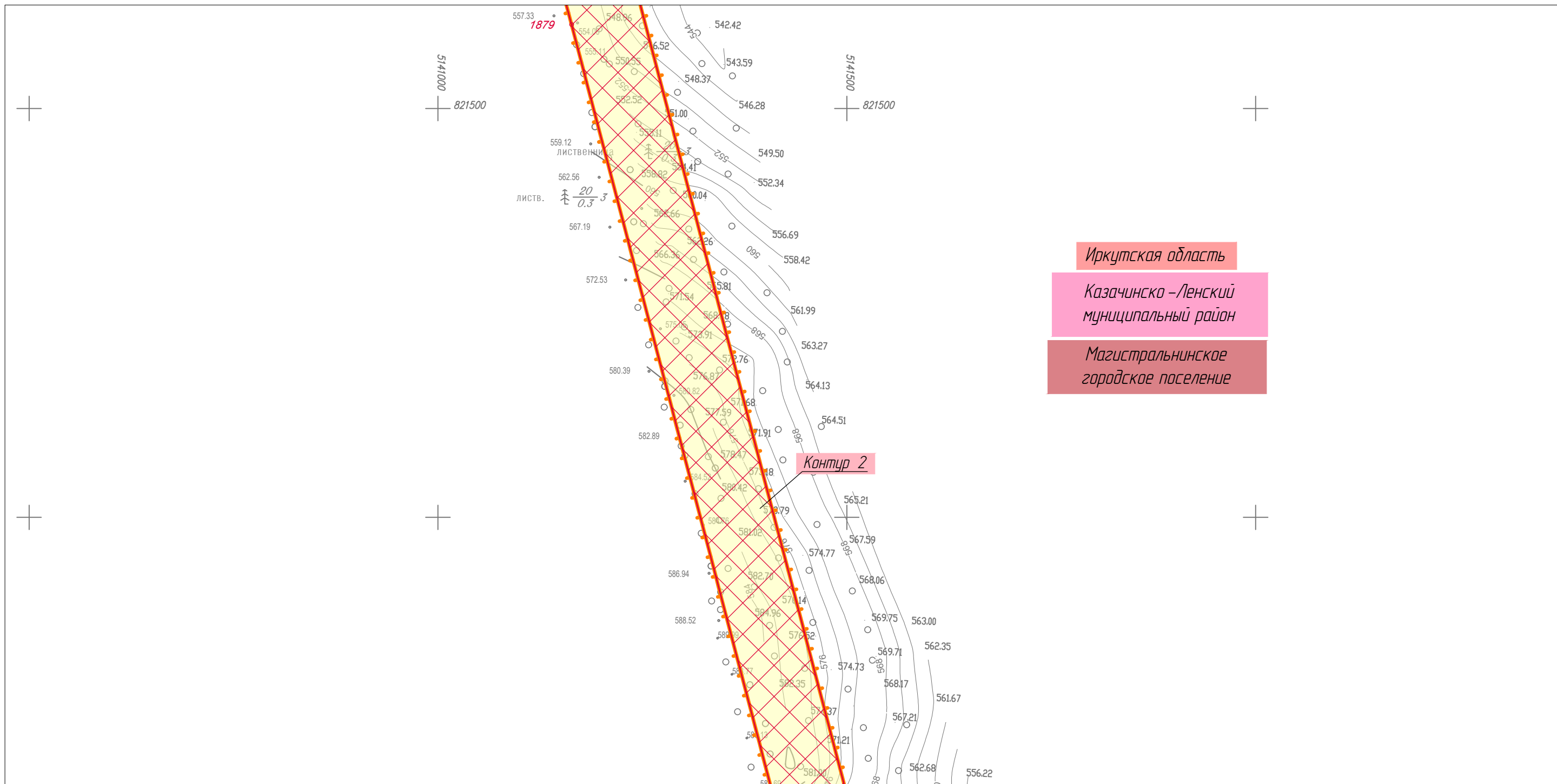
Линия совмещения с Листом 226

						Иркутская область, Казачинско-Ленский район, Киренский район, Усть-Кутский район			
						Документация по планировке территории для размещения объектов энергетики федерального значения «ВЛ 500 кВ Нижнеангарская - Усть-Кут №2»			
Изм.	Кол.уч.	Лист	№ док.	Подп.	Дата	Основная часть проекта планировки территории. Графическая часть.	Стадия	Лист	Листов
Разработчик	Мароховский А.А.			<i>Мароховский</i>	08.22		ППТ- 2.1	227	318
Разработчик	Тимергалиева А.И.			<i>Тимергалиева</i>	08.22				
Разработчик	Журавлева А.В.			<i>Журавлева</i>	08.22				
Н. контр.	Алешина А.М.			<i>Алешина</i>	08.22				
Нач. отд.	Гнетова Н.Ю.			<i>Гнетова</i>	08.22				
						Чертеж границ зон планируемого размещения линейных объектов, красных линий, зон планируемого размещения линейных объектов, подлежащих реконструкции в связи с изменением их местоположения М 1:5000	 ООО НПО "Инжгеопроект" 109052, г. Москва, Рязанский проспект, д.2 стр.49		


Чертеж границ зон планируемого размещения линейных объектов, красных линий, зон планируемого размещения линейных объектов, подлежащих реконструкции в связи с изменением их местоположения



Линия совмещения с Листом 229



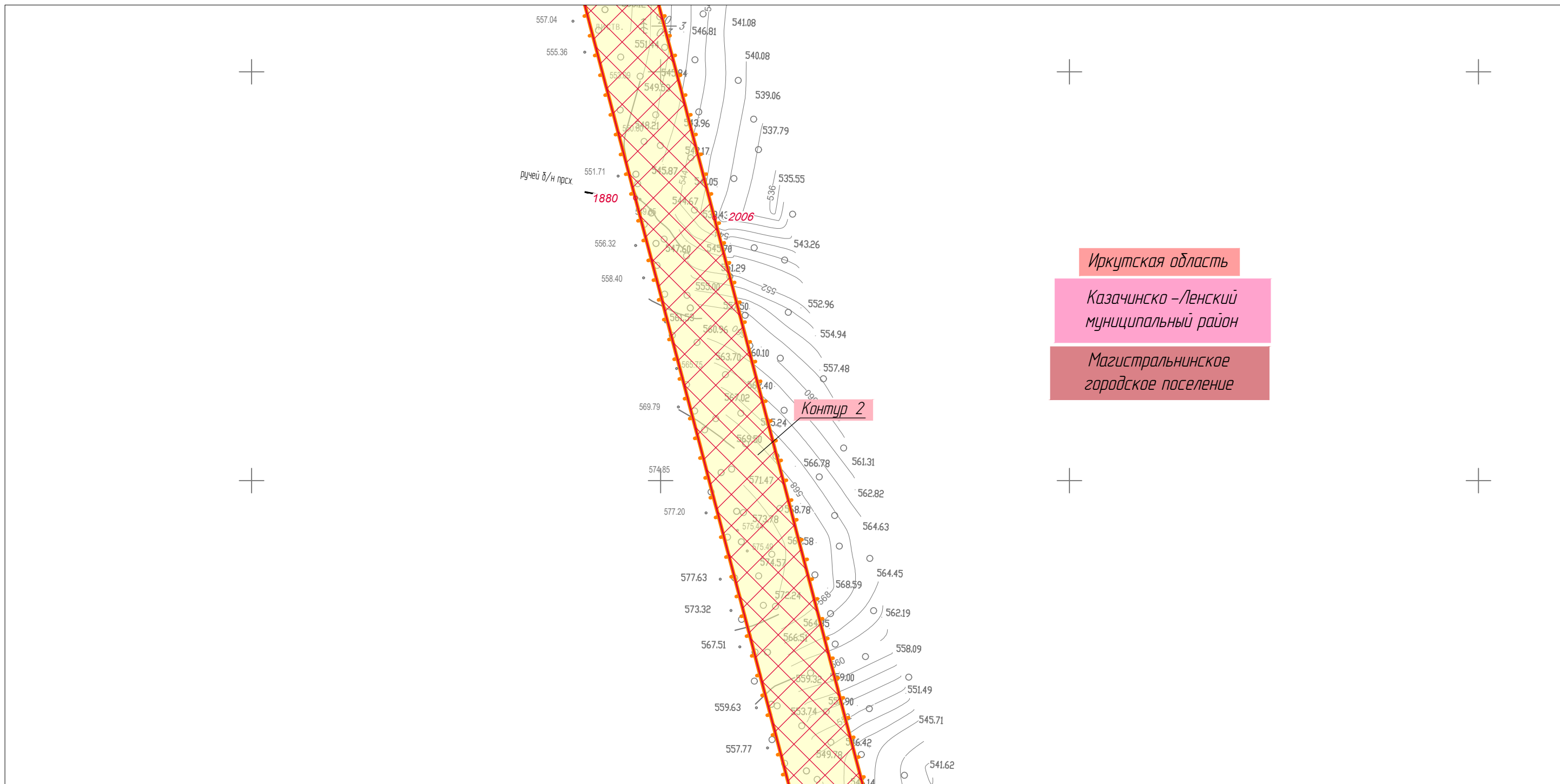
Линия совмещения с Листом 227

						Иркутская область, Казачинско-Ленский район, Киренский район, Усть-Кутский район			
						Документация по планировке территории для размещения объектов энергетики федерального значения «ВЛ 500 кВ Нижнеангарская - Усть-Кут №2»			
Изм.	Кол.уч.	Лист	№ док.	Подп.	Дата	Основная часть проекта планировки территории. Графическая часть.	Стадия	Лист	Листов
Разработчик	Мароховский А.А.			<i>Мароховский</i>	08.22		ППТ- 2.1	228	318
Разработчик	Тимергалиева А.И.			<i>Тимергалиева</i>	08.22				
Разработчик	Журавлева А.В.			<i>Журавлева</i>	08.22				
Н. контр.	Алешина А.М.			<i>Алешина</i>	08.22				
Нач. отд.	Гнетова Н.Ю.			<i>Гнетова</i>	08.22				
						Чертеж границ зон планируемого размещения линейных объектов, красных линий, зон планируемого размещения линейных объектов, подлежащих реконструкции в связи с изменением их местоположения М 1:5000	 ООО НПО "Инжгеопроект" 109052, г. Москва, Рязанский проспект, д.2 стр.49		

Чертеж границ зон планируемого размещения линейных объектов, красных линий, зон планируемого размещения линейных объектов, подлежащих реконструкции в связи с изменением их местоположения



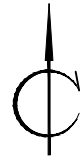
Линия совмещения с Листом 230



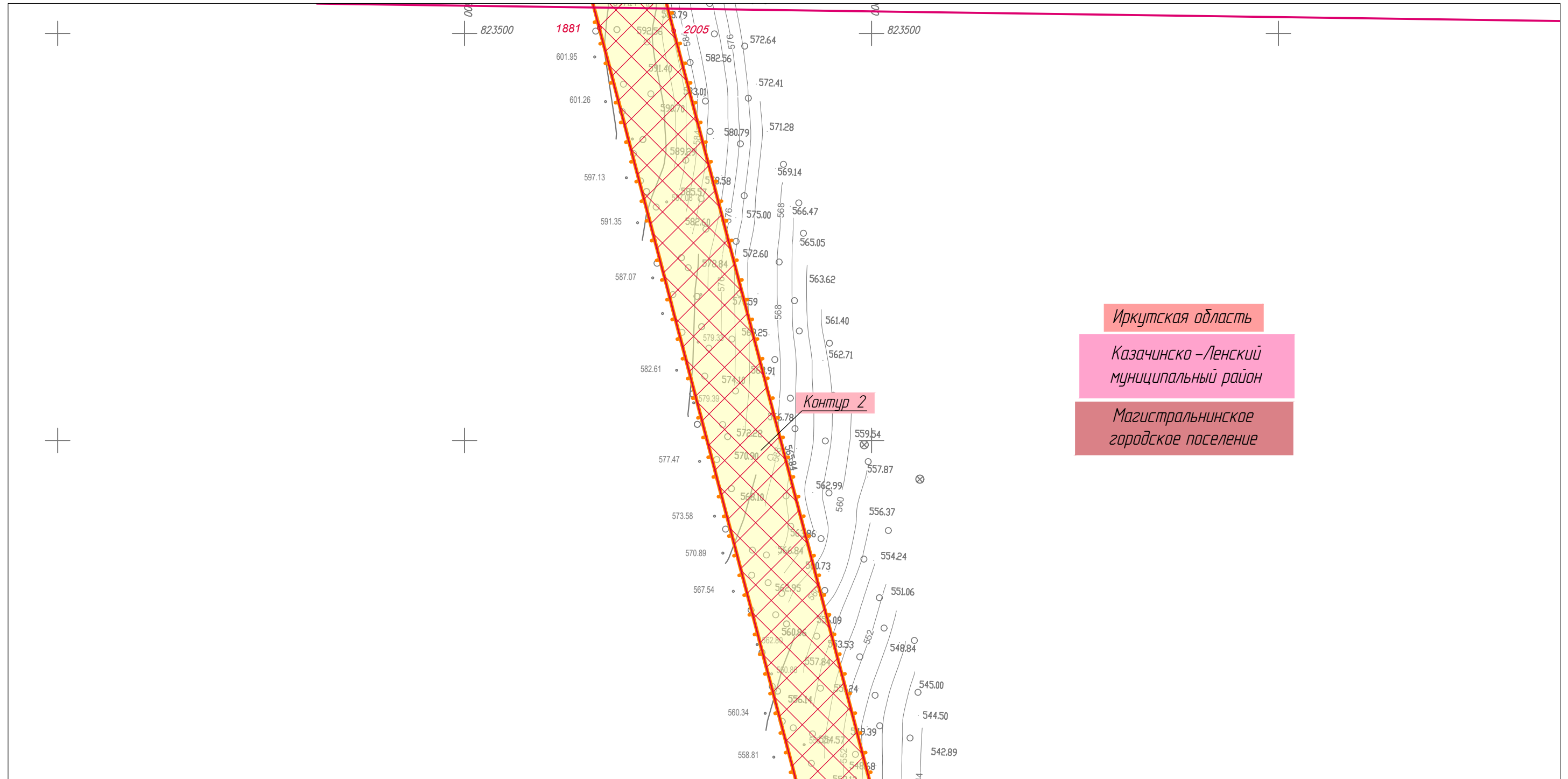
Линия совмещения с Листом 228

						Иркутская область, Казачинско-Ленский район, Киренский район, Усть-Кутский район			
						Документация по планировке территории для размещения объектов энергетики федерального значения «ВЛ 500 кВ Нижнеангарская - Усть-Кут №2»			
Изм.	Кол.уч.	Лист	№ док.	Подп.	Дата	Основная часть проекта планировки территории. Графическая часть.	Стадия	Лист	Листов
Разработчик	Мароховский А.А.			<i>Мароховский</i>	08.22		ППТ- 2.1	229	318
Разработчик	Тимергалиева А.И.			<i>Тимергалиева</i>	08.22				
Разработчик	Журавлева А.В.			<i>Журавлева</i>	08.22				
Н. контр.	Алешина А.М.			<i>Алешина</i>	08.22				
Нач. отд.	Гнетова Н.Ю.			<i>Гнетова</i>	08.22				
						Чертеж границ зон планируемого размещения линейных объектов, красных линий, зон планируемого размещения линейных объектов, подлежащих реконструкции в связи с изменением их местоположения М 1:5000	ООО НПО "Инжгеопроект" 109052, г. Москва, Рязанский проспект, д.2 стр.49		

Чертеж границ зон планируемого размещения линейных объектов, красных линий, зон планируемого размещения линейных объектов, подлежащих реконструкции в связи с изменением их местоположения



Линия совмещения с Листом 231




Иркутская область

Казачинско-Ленский муниципальный район

Магистральнинское городское поселение

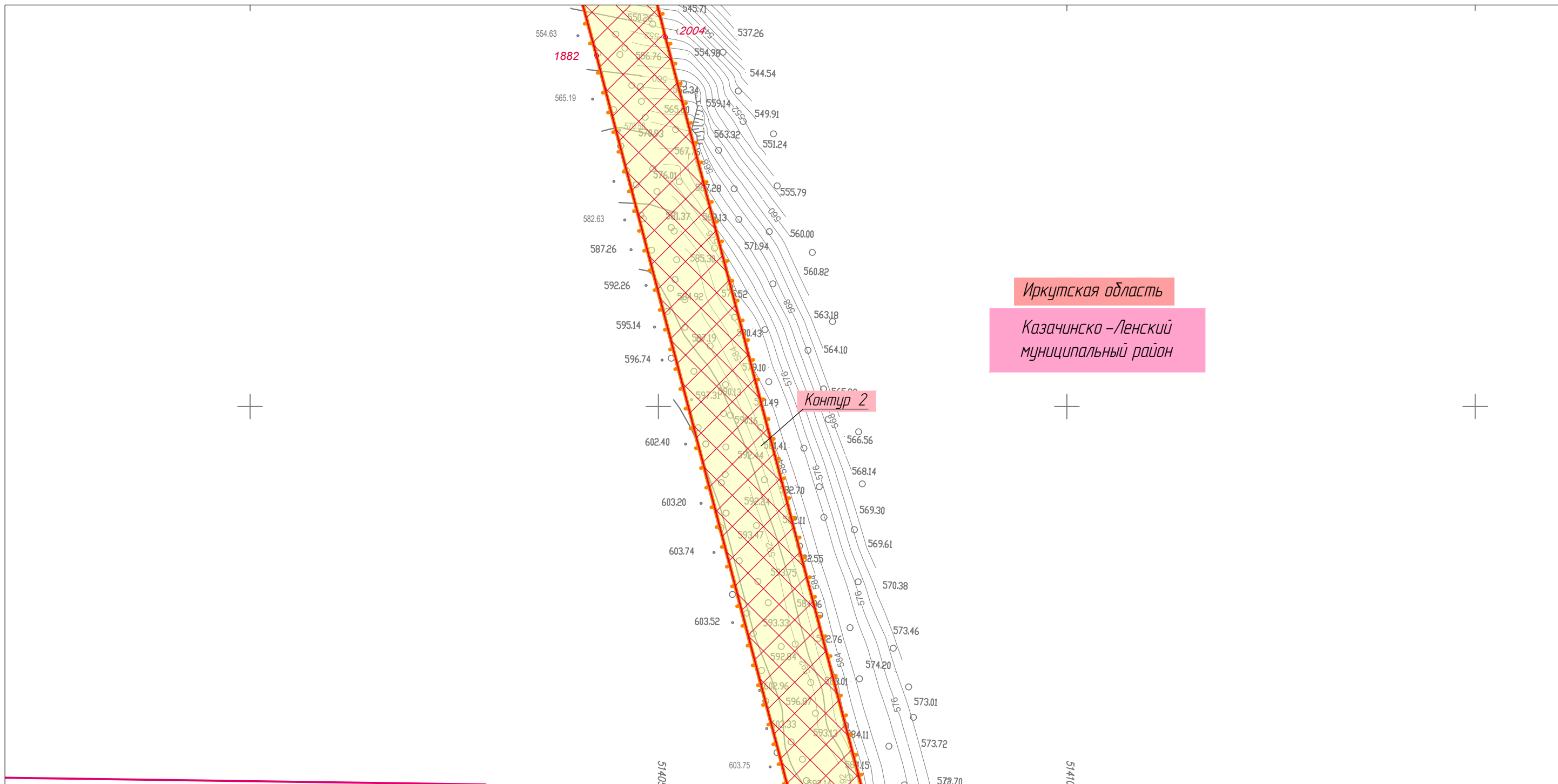
Линия совмещения с Листом 229

						Иркутская область, Казачинско-Ленский район, Киренский район, Усть-Кутский район			
						Документация по планировке территории для размещения объектов энергетики федерального значения «ВЛ 500 кВ Нижнеангарская - Усть-Кут №2»			
Изм.	Кол.уч.	Лист	№ док.	Подп.	Дата	Основная часть проекта планировки территории. Графическая часть.	Стадия	Лист	Листов
Разработчик	Мароховский А.А.			<i>Mar</i>	08.22		ППТ- 2.1	230	318
Разработчик	Тимергалиева А.И.			<i>Timer</i>	08.22				
Разработчик	Журавлева А.В.			<i>Zhur</i>	08.22				
Н. контр.	Алешина А.М.			<i>Alesh</i>	08.22				
Нач. отд.	Гнетова Н.Ю.			<i>Gnet</i>	08.22	Чертеж границ зон планируемого размещения линейных объектов, красных линий, зон планируемого размещения линейных объектов, подлежащих реконструкции в связи с изменением их местоположения М 1:5000			
						 ООО НПО "Инжгеопроект" 109052, г. Москва, Рязанский проспект, д.2 стр.49			



Чертеж границ зон планируемого размещения линейных объектов, красных линий, зон планируемого размещения линейных объектов, подлежащих реконструкции в связи с изменением их местоположения

Линия совмещения с Листом 232



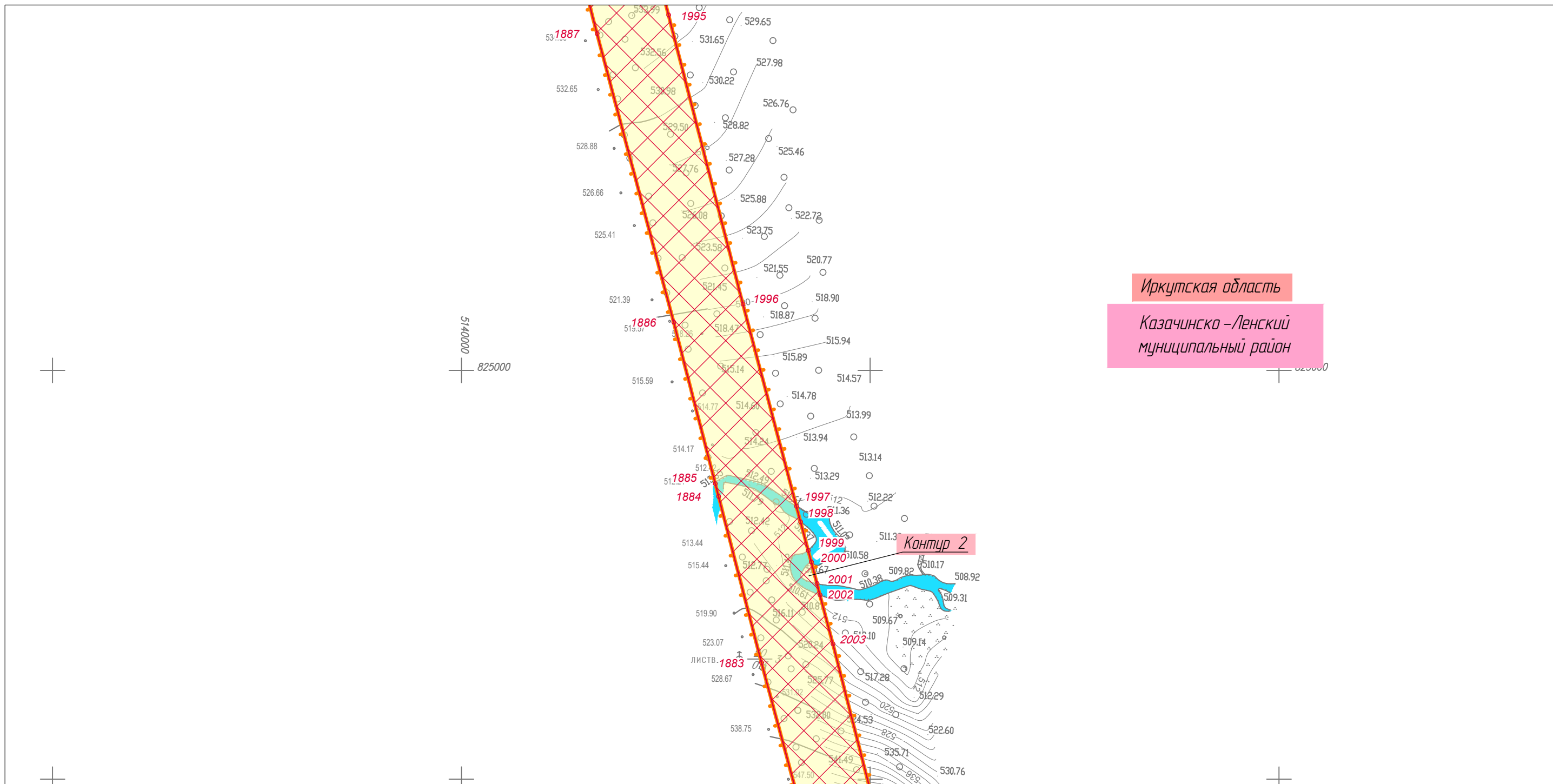
Линия совмещения с Листом 230

						Иркутская область, Казачинско-Ленский район, Киренский район, Усть-Кутский район			
						Документация по планировке территории для размещения объектов энергетики федерального значения «ВЛ 500 кВ Нижнеангарская - Усть-Кут №2»			
Изм.	Кол.уч.	Лист	№ док.	Подп.	Дата	Основная часть проекта планировки территории. Графическая часть.	Стадия	Лист	Листов
Разработчик	Мароховский А.А.			<i>Мароховский</i>	08.22		ППТ- 2.1	231	318
Разработчик	Тимергалиева А.И.			<i>Тимергалиева</i>	08.22				
Разработчик	Журавлева А.В.			<i>Журавлева</i>	08.22				
Н. контр.	Алешина А.М.			<i>Алешина</i>	08.22				
Нач. отд.	Гнетова Н.Ю.			<i>Гнетова</i>	08.22				
						Чертеж границ зон планируемого размещения линейных объектов, красных линий, зон планируемого размещения линейных объектов, подлежащих реконструкции в связи с изменением их местоположения М 1:5000	 ООО НПО "Инжгеопроект" 109052, г. Москва, Рязанский проспект, д.2 стр.49		

Чертеж границ зон планируемого размещения линейных объектов, красных линий, зон планируемого размещения линейных объектов, подлежащих реконструкции в связи с изменением их местоположения



Линия совмещения с Листом 233



Иркутская область
Казачинско-Ленский
муниципальный район

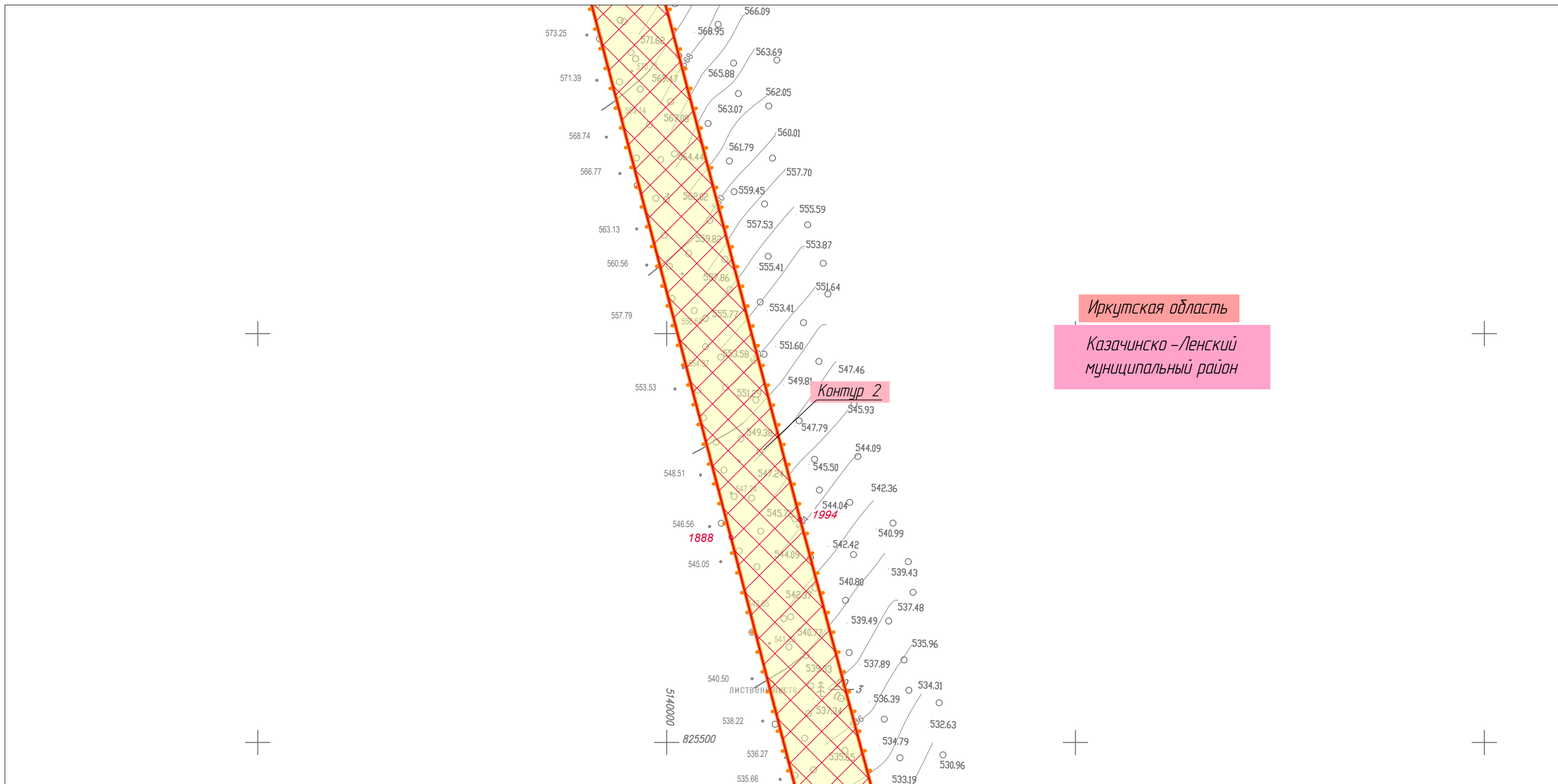
Линия совмещения с Листом 231

						Иркутская область, Казачинско-Ленский район, Киренский район, Усть-Кутский район			
						Документация по планировке территории для размещения объектов энергетики федерального значения «ВЛ 500 кВ Нижнеангарская - Усть-Кут №2»			
Изм.	Кол.уч.	Лист	№ док.	Подп.	Дата	Основная часть проекта планировки территории. Графическая часть.	Стадия	Лист	Листов
Разработчик	Мароховский А.А.			<i>Мароховский</i>	08.22		ППТ- 2.1	232	318
Разработчик	Тимергалиева А.И.			<i>Тимергалиева</i>	08.22				
Разработчик	Журавлева А.В.			<i>Журавлева</i>	08.22				
Н. контр.	Алешина А.М.			<i>Алешина</i>	08.22				
Нач. отд.	Гнетова Н.Ю.			<i>Гнетова</i>	08.22				
						Чертеж границ зон планируемого размещения линейных объектов, красных линий, зон планируемого размещения линейных объектов, подлежащих реконструкции в связи с изменением их местоположения М 1:5000	ООО НПО "Инжгеопроект" 109052, г. Москва, Рязанский проспект, д.2 стр.49		

Чертеж границ зон планируемого размещения линейных объектов, красных линий, зон планируемого размещения линейных объектов, подлежащих реконструкции в связи с изменением их местоположения



Линия совмещения с Листом 234



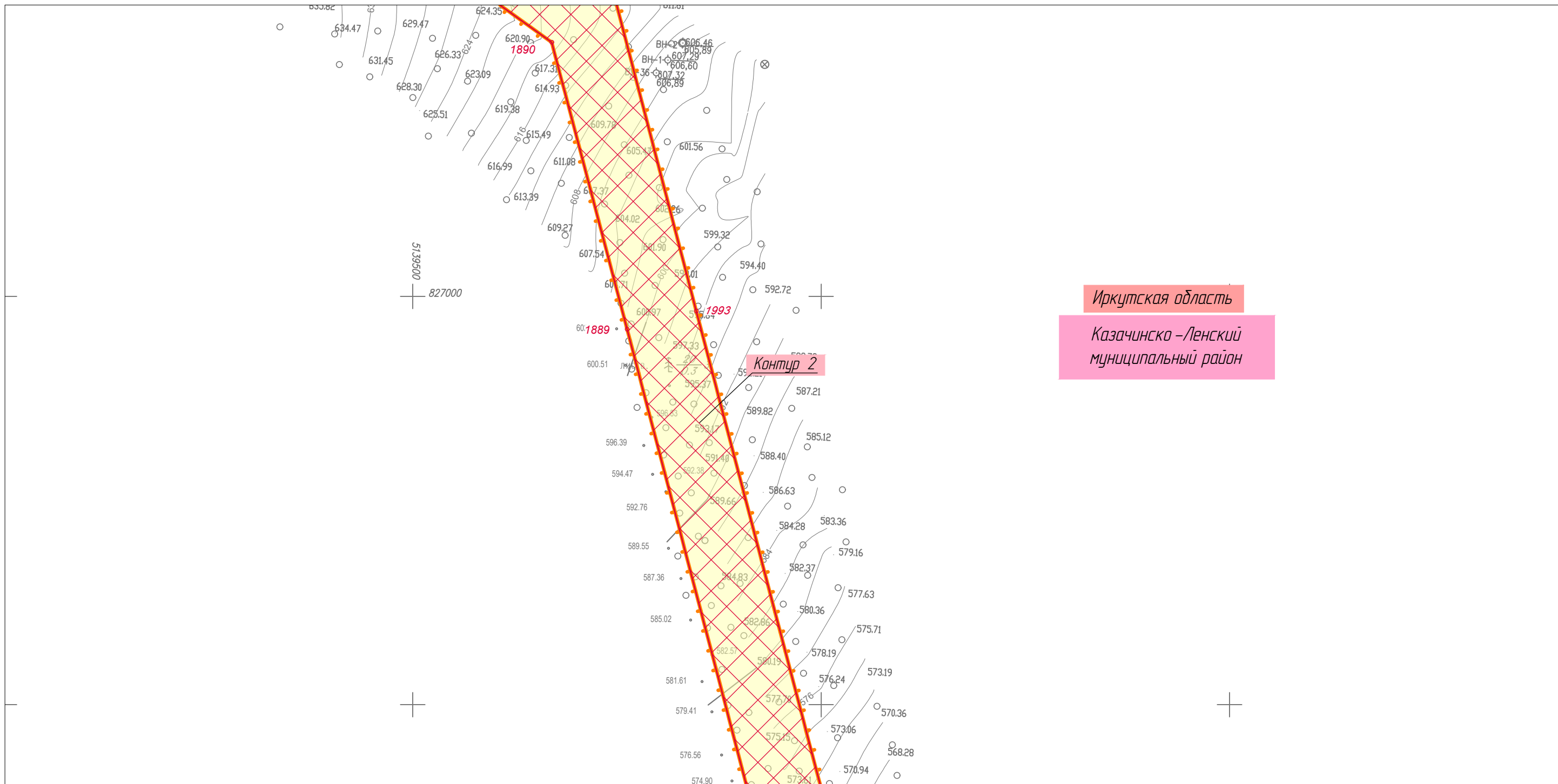
Линия совмещения с Листом 232

						Иркутская область, Казачинско-Ленский район, Киренский район, Усть-Кутский район			
						Документация по планировке территории для размещения объектов энергетики федерального значения «ВЛ 500 кВ Нижнеангарская - Усть-Кут №2»			
Изм.	Кол.уч.	Лист	№ док.	Подп.	Дата	Основная часть проекта планировки территории. Графическая часть.	Стадия	Лист	Листов
Разработчик	Мароховский А.А.			<i>Мароховский</i>	08.22		ППТ- 2.1	233	318
Разработчик	Тимергалиева А.И.			<i>Тимергалиева</i>	08.22				
Разработчик	Журавлева А.В.			<i>Журавлева</i>	08.22				
Н. контр.	Алешина А.М.			<i>Алешина</i>	08.22				
Нач. отд.	Гнетова Н.Ю.			<i>Гнетова</i>	08.22				
						Чертеж границ зон планируемого размещения линейных объектов, красных линий, зон планируемого размещения линейных объектов, подлежащих реконструкции в связи с изменением их местоположения М 1:5000	 ООО НПО "Инжгеопроект" 109052, г. Москва, Рязанский проспект, д.2 стр.49		



Чертеж границ зон планируемого размещения линейных объектов, красных линий, зон планируемого размещения линейных объектов, подлежащих реконструкции в связи с изменением их местоположения

Линия совмещения с Листом 235



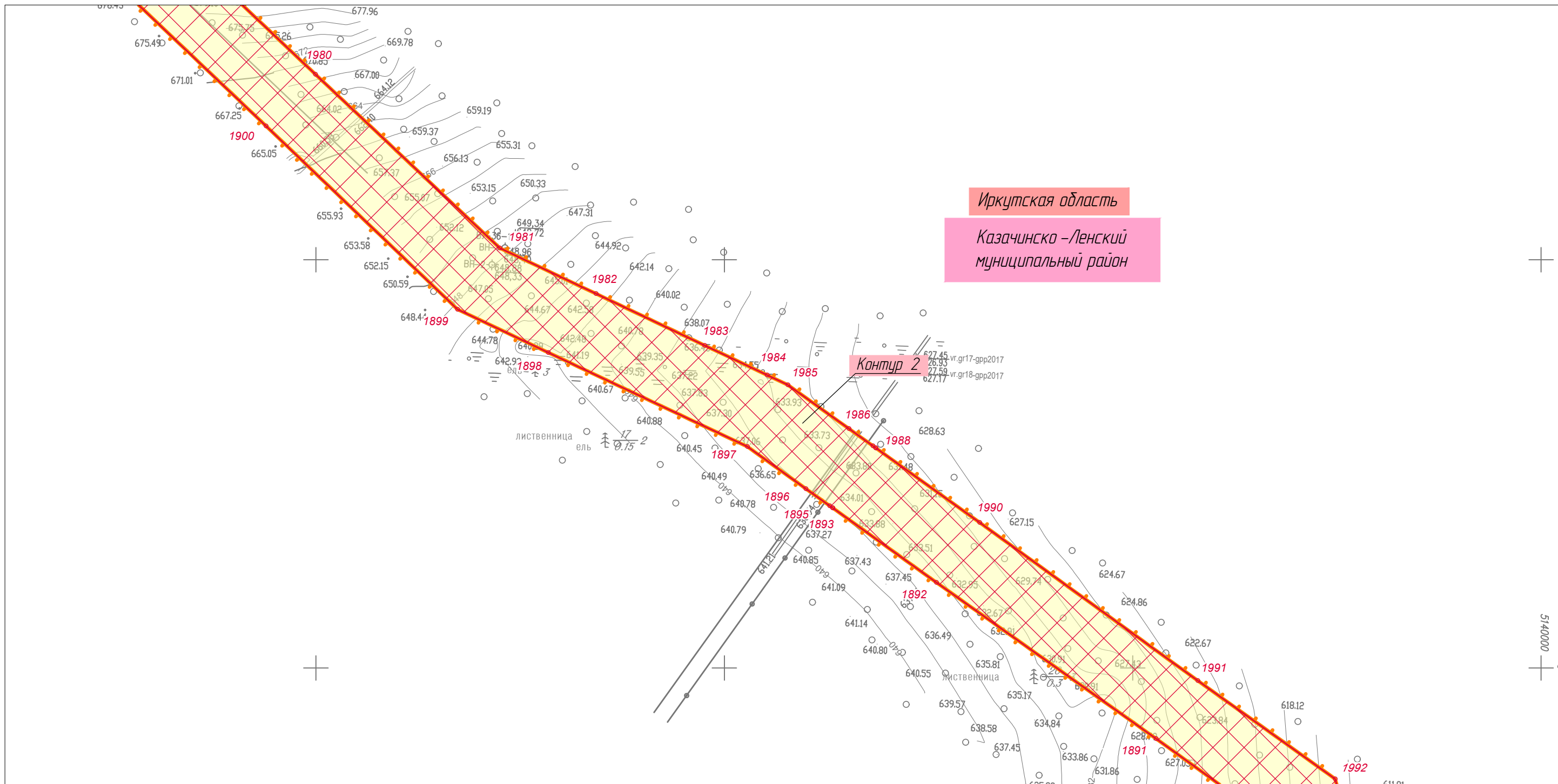
Линия совмещения с Листом 233

						Иркутская область, Казачинско-Ленский район, Киренский район, Усть-Кутский район			
						Документация по планировке территории для размещения объектов энергетики федерального значения «ВЛ 500 кВ Нижнеангарская - Усть-Кут №2»			
Изм.	Кол.уч.	Лист	№ док.	Подп.	Дата	Основная часть проекта планировки территории. Графическая часть.	Стадия	Лист	Листов
Разработчик	Мароховский А.А.			<i>Мароховский</i>	08.22		ППТ- 2.1	234	318
Разработчик	Тимергалиева А.И.			<i>Тимергалиева</i>	08.22				
Разработчик	Журавлева А.В.			<i>Журавлева</i>	08.22				
Н. контр.	Алешина А.М.			<i>Алешина</i>	08.22				
Нач. отд.	Гнетова Н.Ю.			<i>Гнетова</i>	08.22				
						Чертеж границ зон планируемого размещения линейных объектов, красных линий, зон планируемого размещения линейных объектов, подлежащих реконструкции в связи с изменением их местоположения М 1:5000	 ООО НПО "Инжгеопроект" 109052, г. Москва, Рязанский проспект, д.2 стр.49		


Чертеж границ зон планируемого размещения линейных объектов, красных линий, зон планируемого размещения линейных объектов, подлежащих реконструкции в связи с изменением их местоположения



Линия совмещения с Листом 236



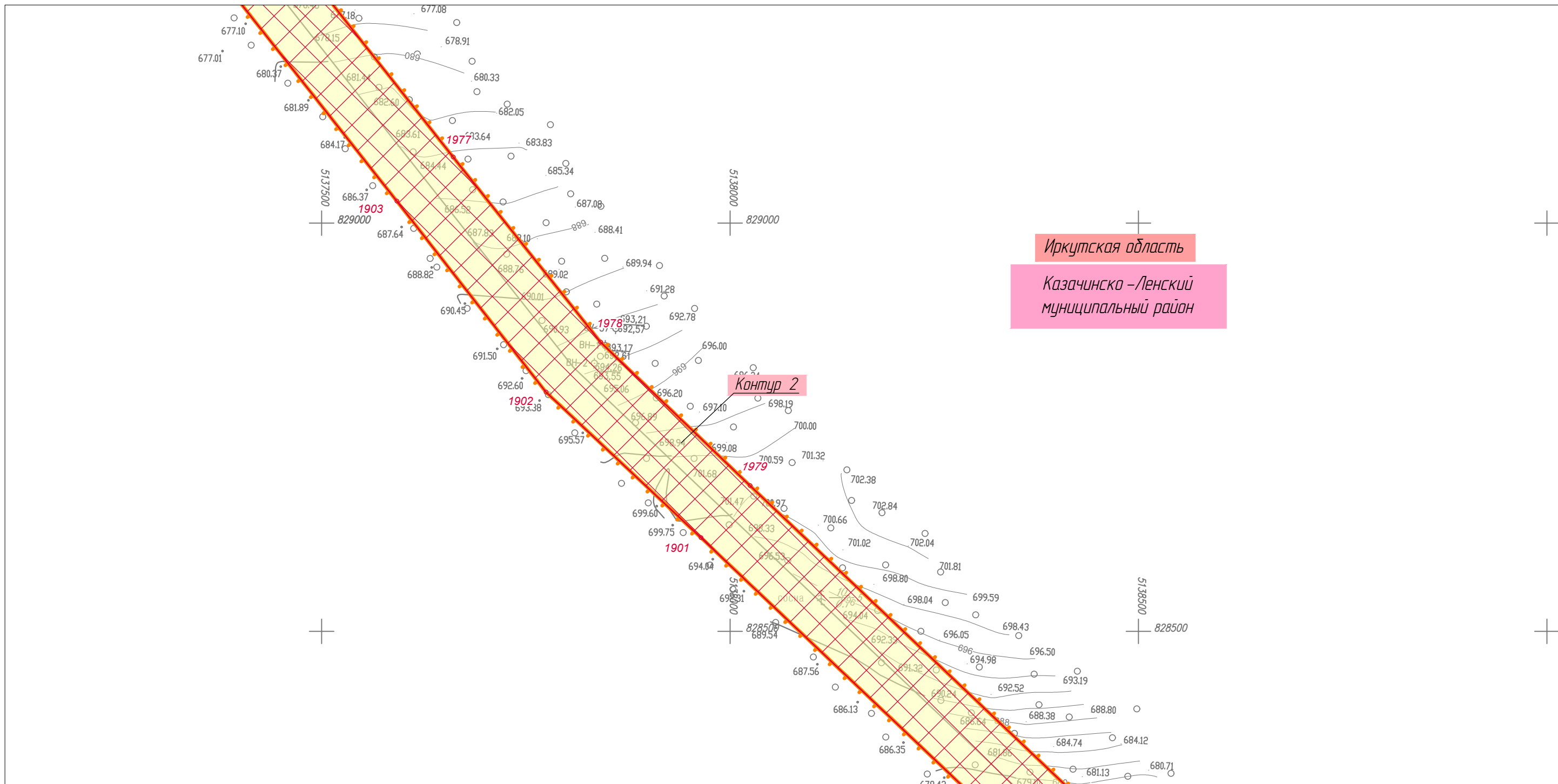
Линия совмещения с Листом 234

						Иркутская область, Казачинско-Ленский район, Киренский район, Усть-Кутский район			
						Документация по планировке территории для размещения объектов энергетики федерального значения «ВЛ 500 кВ Нижнеангарская - Усть-Кут №2»			
Изм.	Кол.уч.	Лист	№ док.	Подп.	Дата	Основная часть проекта планировки территории. Графическая часть.	Стадия	Лист	Листов
Разработчик	Мароховский А.А.			<i>Мароховский</i>	08.22		ППТ- 2.1	235	318
Разработчик	Тимергалиева А.И.			<i>Тимергалиева</i>	08.22				
Разработчик	Журавлева А.В.			<i>Журавлева</i>	08.22				
Н. контр.	Алешина А.М.			<i>Алешина</i>	08.22				
Нач. отд.	Гнетова Н.Ю.			<i>Гнетова</i>	08.22				
						Чертеж границ зон планируемого размещения линейных объектов, красных линий, зон планируемого размещения линейных объектов, подлежащих реконструкции в связи с изменением их местоположения М 1:5000	 ООО НПО "Инжгеопроект" 109052, г. Москва, Рязанский проспект, д.2 стр.49		
							Формат А3		



Чертеж границ зон планируемого размещения линейных объектов, красных линий, зон планируемого размещения линейных объектов, подлежащих реконструкции в связи с изменением их местоположения

Линия совмещения с Листом 237



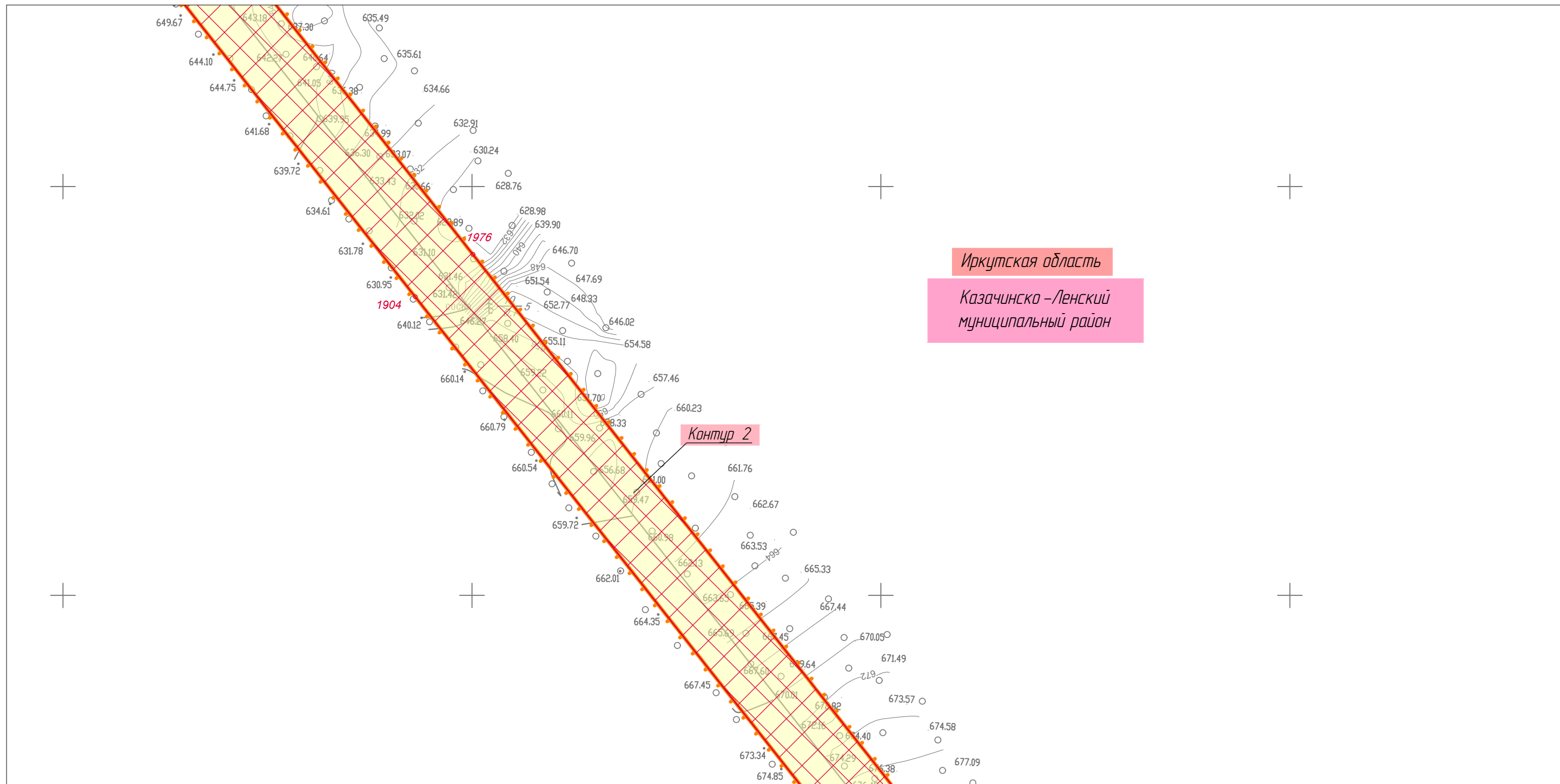
Линия совмещения с Листом 235

						Иркутская область, Казачинско-Ленский район, Киренский район, Усть-Кутский район			
						Документация по планировке территории для размещения объектов энергетики федерального значения «ВЛ 500 кВ Нижнеангарская - Усть-Кут №2»			
Изм.	Кол.уч.	Лист	№ док.	Подп.	Дата	Основная часть проекта планировки территории. Графическая часть.	Стадия	Лист	Листов
Разработчик	Мароховский А.А.			<i>М.А.</i>	08.22		ППТ- 2.1	318	
Разработчик	Тимергалиева А.И.			<i>А.И.</i>	08.22				
Разработчик	Журавлева А.В.			<i>А.В.</i>	08.22				
Н. контр.	Алешина А.М.			<i>А.М.</i>	08.22				
Нач. отд.	Гнетова Н.Ю.			<i>Н.Ю.</i>	08.22	ООО НПО "Инжгеопроект" 109052, г. Москва, Рязанский проспект, д.2 стр.49 М 1:5000			

Чертеж границ зон планируемого размещения линейных объектов, красных линий, зон планируемого размещения линейных объектов, подлежащих реконструкции в связи с изменением их местоположения



Линия совмещения с Листом 238



Иркутская область
Казачинско-Ленский муниципальный район

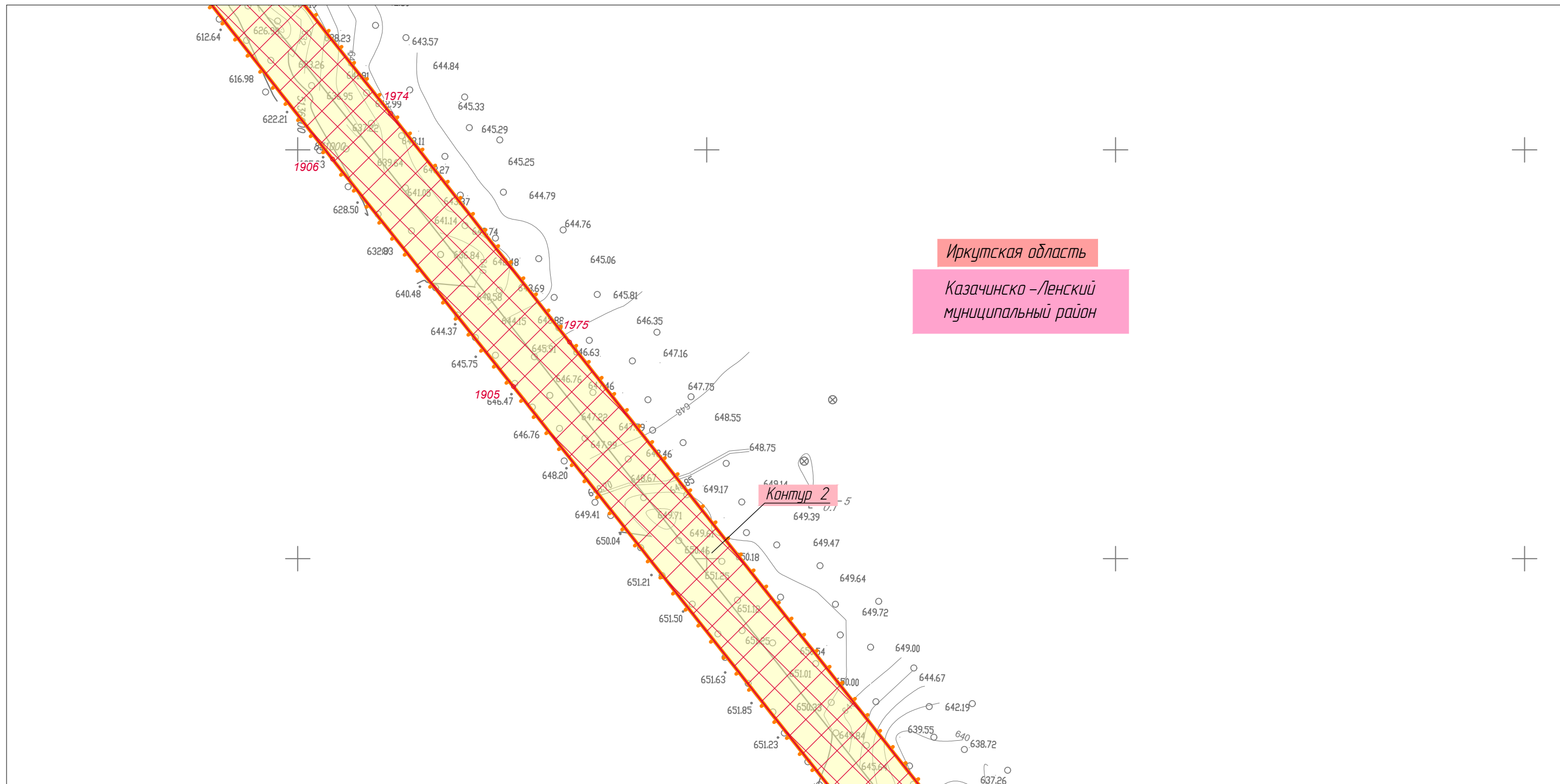
Линия совмещения с Листом 236

						Иркутская область, Казачинско-Ленский район, Киренский район, Усть-Кутский район			
						Документация по планировке территории для размещения объектов энергетики федерального значения «ВЛ 500 кВ Нижнеангарская - Усть-Кут №2»			
Изм.	Кол.уч.	Лист	№ док.	Подп.	Дата	Основная часть проекта планировки территории. Графическая часть.	Стадия	Лист	Листов
Разработчик	Мароховский А.А.			<i>Мароховский</i>	08.22		ППТ- 2.1	237	318
Разработчик	Тимергалиева А.И.			<i>Тимергалиева</i>	08.22				
Разработчик	Журавлева А.В.			<i>Журавлева</i>	08.22				
Н. контр.	Алешина А.М.			<i>Алешина</i>	08.22				
Нач. отд.	Гнетова Н.Ю.			<i>Гнетова</i>	08.22				
						ООО НПО "Инжгеопроект" 109052, г. Москва, Рязанский проспект, д.2 стр.49 М 1:5000			

Чертеж границ зон планируемого размещения линейных объектов, красных линий, зон планируемого размещения линейных объектов, подлежащих реконструкции в связи с изменением их местоположения



Линия совмещения с Листом 239



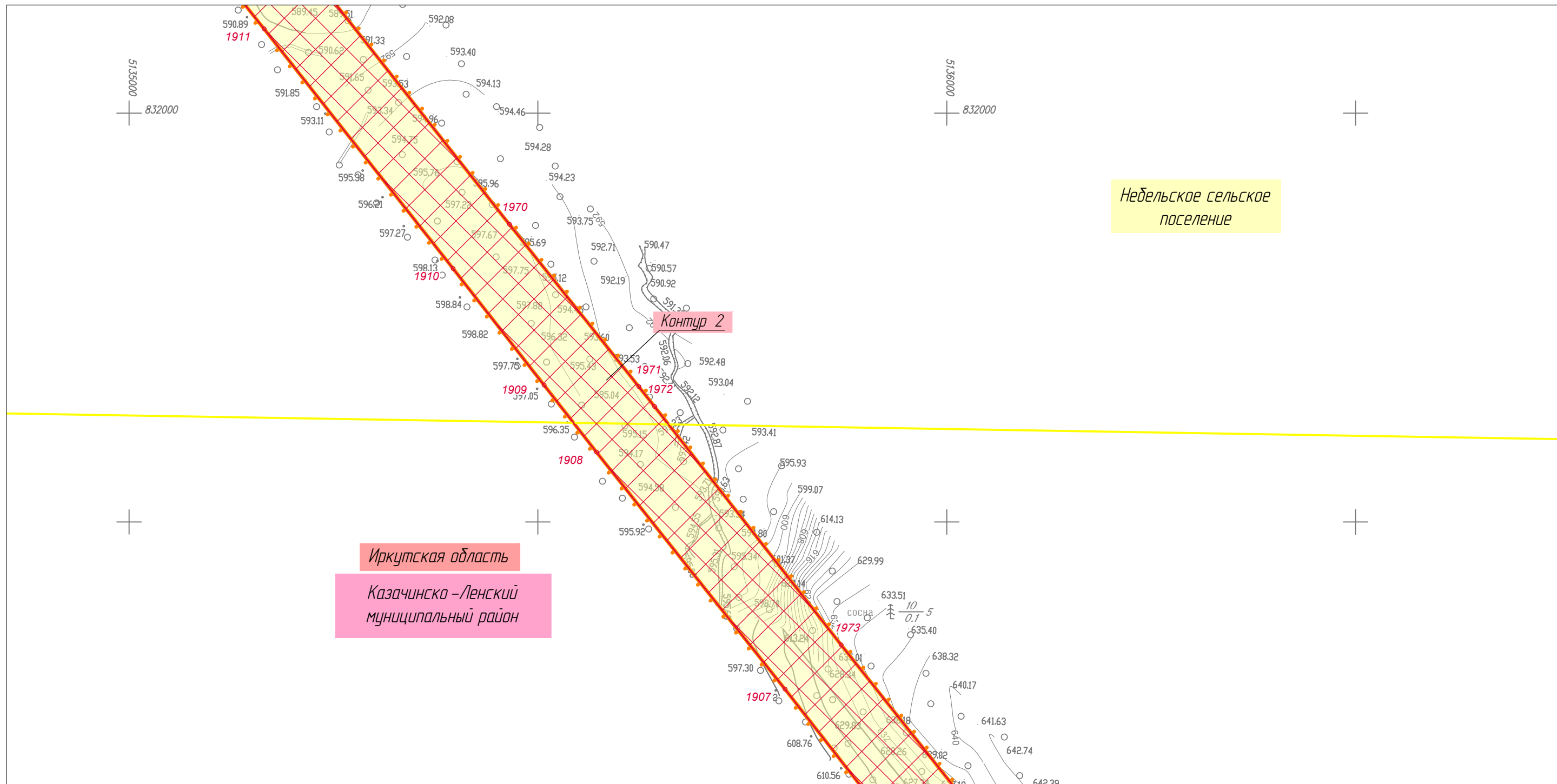
Линия совмещения с Листом 237

						Иркутская область, Казачинско-Ленский район, Киренский район, Усть-Кутский район			
						Документация по планировке территории для размещения объектов энергетики федерального значения «ВЛ 500 кВ Нижнеангарская - Усть-Кут №2»			
Изм.	Кол.уч.	Лист	№ док.	Подп.	Дата	Основная часть проекта планировки территории. Графическая часть.	Стадия	Лист	Листов
Разработчик	Мароховский А.А.			<i>Мароховский</i>	08.22		ППТ- 2.1	238	318
Разработчик	Тимергалиева А.И.			<i>Тимергалиева</i>	08.22				
Разработчик	Журавлева А.В.			<i>Журавлева</i>	08.22				
Н. контр.	Алешина А.М.			<i>Алешина</i>	08.22				
Нач. отд.	Гнетова Н.Ю.			<i>Гнетова</i>	08.22				
						ООО НПО "Инжгеопроект" 109052, г. Москва, Рязанский проспект, д.2 стр.49 М 1:5000			

Чертеж границ зон планируемого размещения линейных объектов, красных линий, зон планируемого размещения линейных объектов, подлежащих реконструкции в связи с изменением их местоположения



Линия совмещения с Листом 240



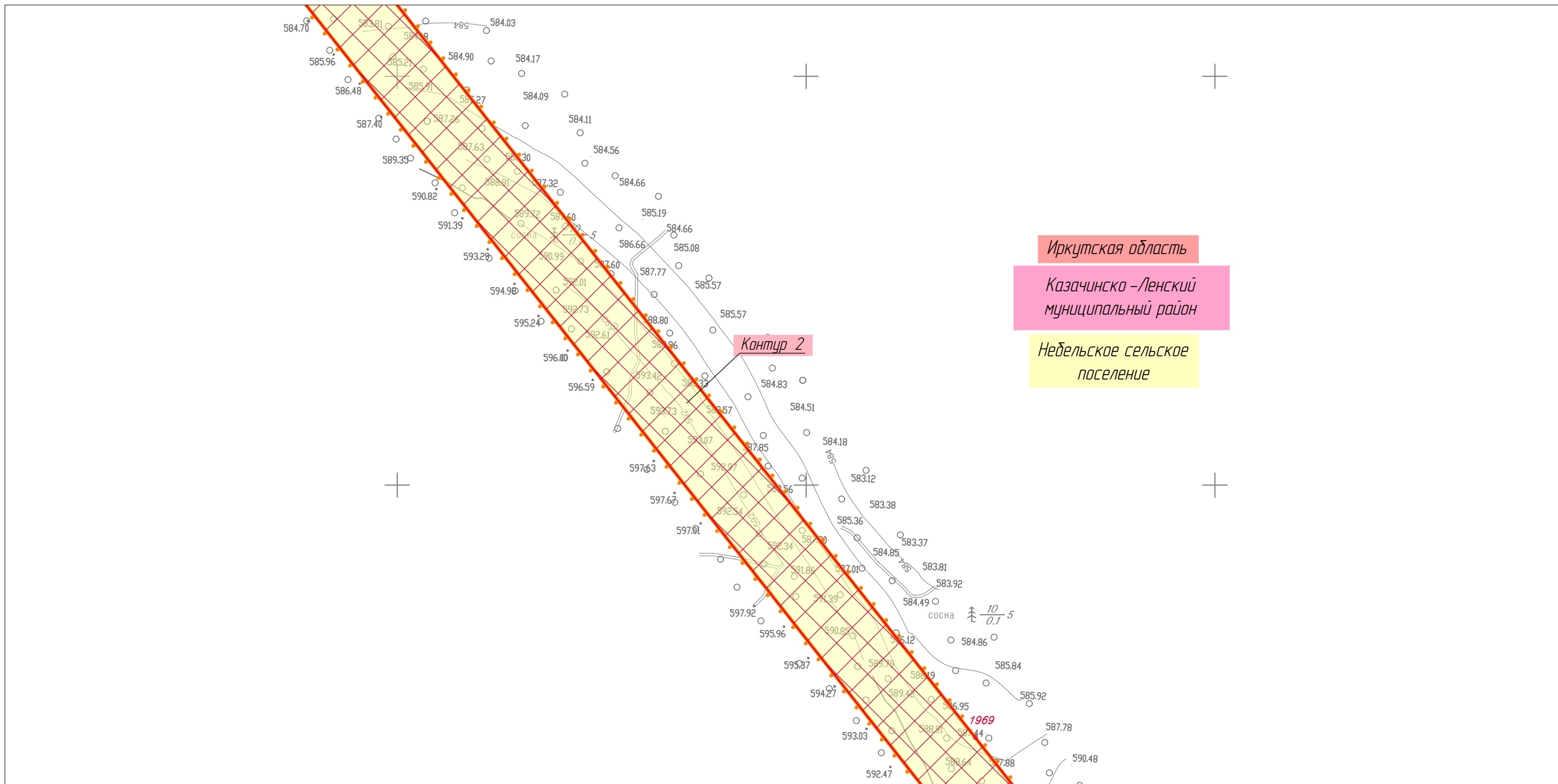
Линия совмещения с Листом 238

						Иркутская область, Казачинско-Ленский район, Киренский район, Усть-Кутский район			
						Документация по планировке территории для размещения объектов энергетики федерального значения «ВЛ 500 кВ Нижнеангарская - Усть-Кут №2»			
Изм.	Кол.уч.	Лист	№ док.	Подп.	Дата	Основная часть проекта планировки территории. Графическая часть.	Стадия	Лист	Листов
Разработчик	Мароховский А.А.			<i>Мароховский</i>	08.22		ППТ- 2.1	239	318
Разработчик	Тимергалиева А.И.			<i>Тимергалиева</i>	08.22				
Разработчик	Журавлева А.В.			<i>Журавлева</i>	08.22				
Н. контр.	Алешина А.М.			<i>Алешина</i>	08.22				
Нач. отд.	Гнетова Н.Ю.			<i>Гнетова</i>	08.22				
						ООО НПО "Инжгеопроект" 109052, г. Москва, Рязанский проспект, д.2 стр.49 М 1:5000			



Чертеж границ зон планируемого размещения линейных объектов, красных линий, зон планируемого размещения линейных объектов, подлежащих реконструкции в связи с изменением их местоположения

Линия совмещения с Листом 241



Иркутская область
 Казачинско-Ленский муниципальный район
 Небельское сельское поселение

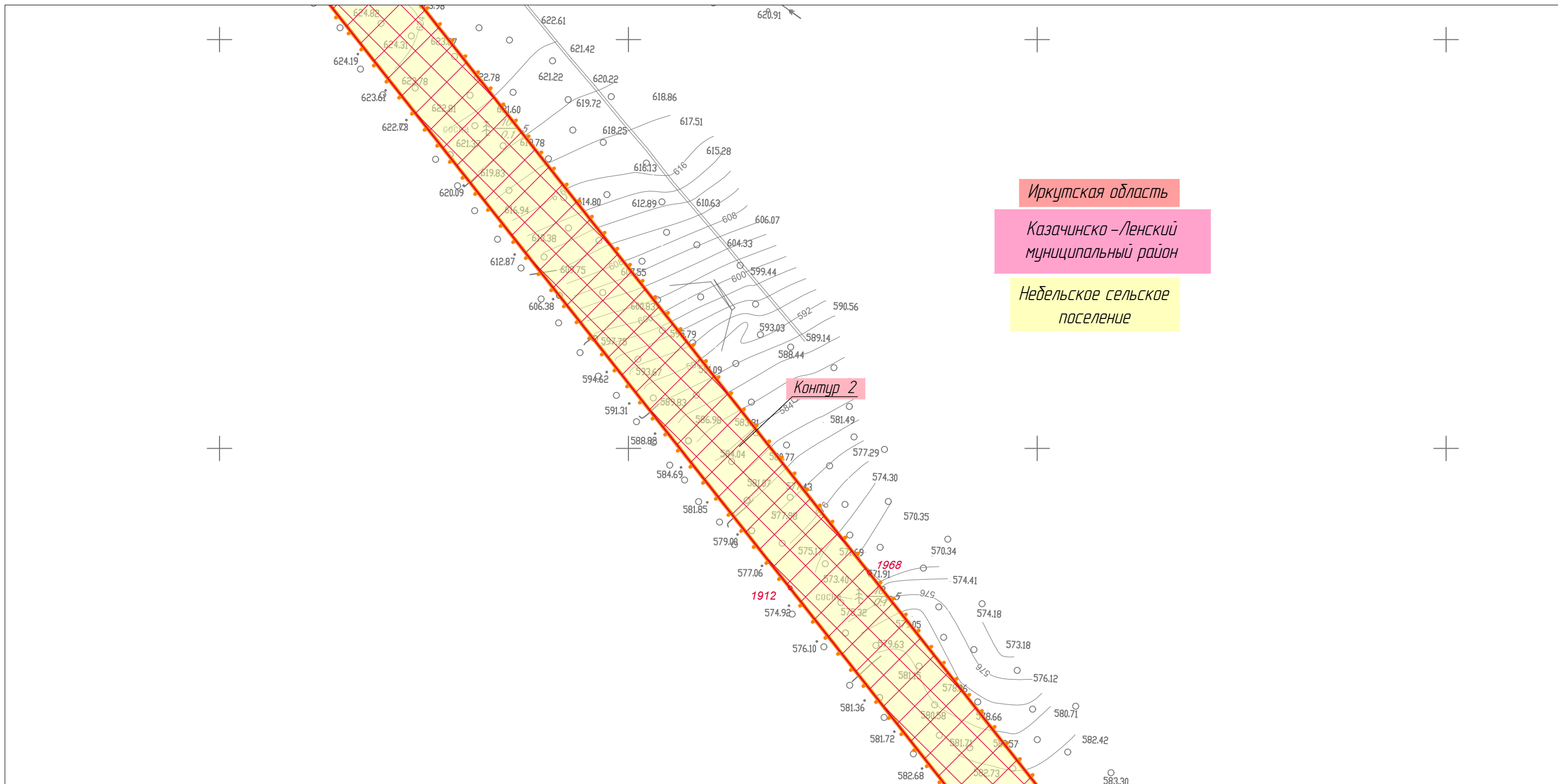
Линия совмещения с Листом 239

						Иркутская область, Казачинско-Ленский район, Киренский район, Усть-Кутский район			
						Документация по планировке территории для размещения объектов энергетики федерального значения «ВЛ 500 кВ Нижнеангарская - Усть-Кут №2»			
Изм.	Кол.уч.	Лист	№ док.	Подп.	Дата	Основная часть проекта планировки территории. Графическая часть.	Стадия	Лист	Листов
Разработчик	Мароховский А.А.			<i>Мароховский</i>	08.22		ППТ- 2.1	240	318
Разработчик	Тимергалиева А.И.			<i>Тимергалиева</i>	08.22				
Разработчик	Журавлева А.В.			<i>Журавлева</i>	08.22				
Н. контр.	Алешина А.М.			<i>Алешина</i>	08.22				
Нач. отд.	Гнетова Н.Ю.			<i>Гнетова</i>	08.22				
						Чертеж границ зон планируемого размещения линейных объектов, красных линий, зон планируемого размещения линейных объектов, подлежащих реконструкции в связи с изменением их местоположения М 1:5000	ООО НПО "Инжгеопроект" 109052, г. Москва, Рязанский проспект, д.2 стр.49		



Чертеж границ зон планируемого размещения линейных объектов, красных линий, зон планируемого размещения линейных объектов, подлежащих реконструкции в связи с изменением их местоположения

Линия совмещения с Листом 242



Иркутская область

Казачинско-Ленский муниципальный район

Недельское сельское поселение

Контур 2

1912

1968

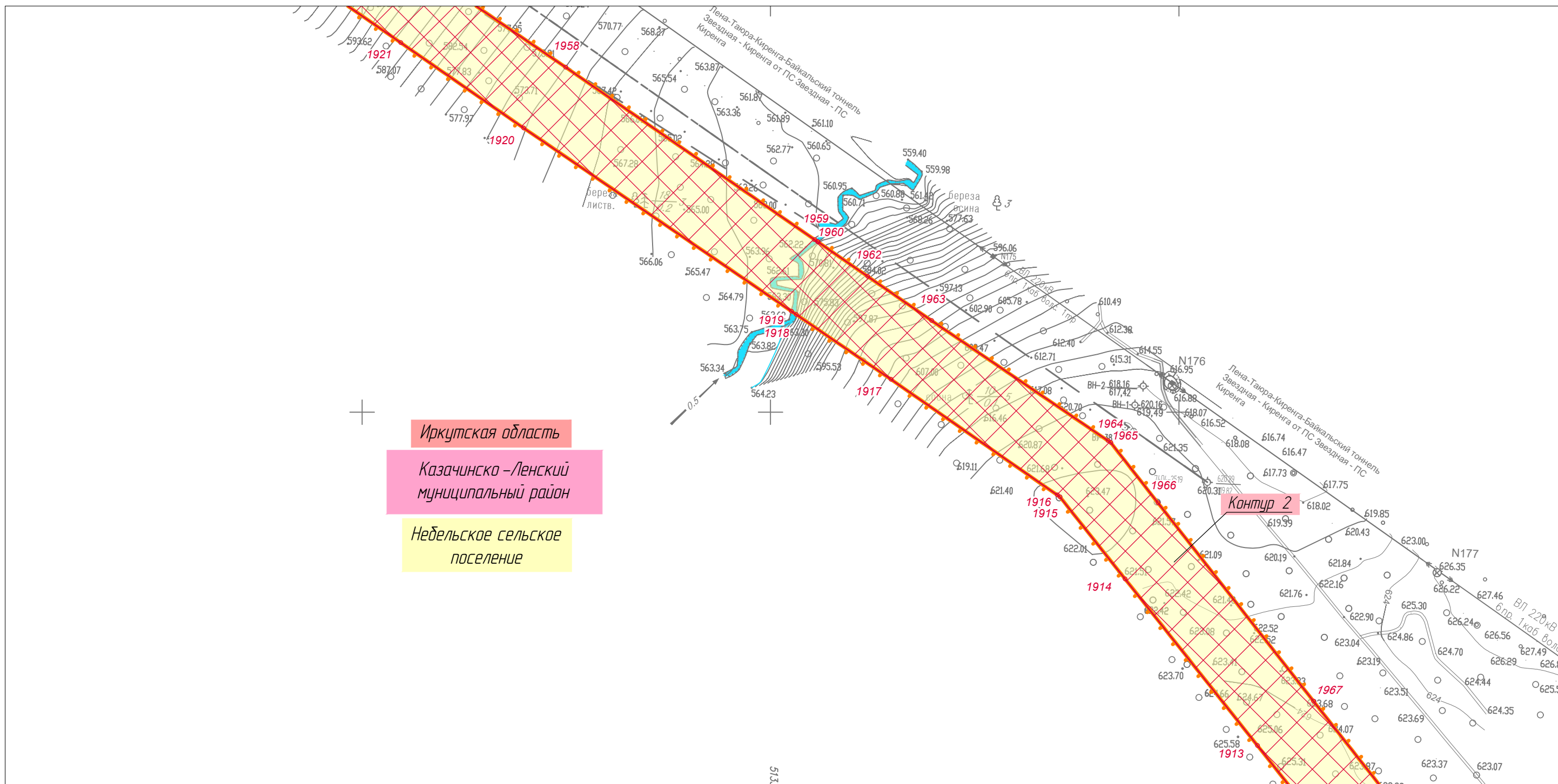
Линия совмещения с Листом 240

Иркутская область, Казачинско-Ленский район, Киренский район, Усть-Кутский район					
Документация по планировке территории для размещения объектов энергетики федерального значения «ВЛ 500 кВ Нижнеангарская - Усть-Кут №2»					
Изм.	Кол.уч.	Лист	№ док.	Подп.	Дата
Разработчик	Мароховский А.А.			<i>Мароховский</i>	08.22
Разработчик	Тимергалиева А.И.			<i>Тимергалиева</i>	08.22
Разработчик	Журавлева А.В.			<i>Журавлева</i>	08.22
Н. контр.	Алешина А.М.			<i>Алешина</i>	08.22
Нач. отд.	Гнетова Н.Ю.			<i>Гнетова</i>	08.22
Основная часть проекта планировки территории. Графическая часть.			Стадия	Лист	Листов
			ППТ- 2.1	241	318
Чертеж границ зон планируемого размещения линейных объектов, красных линий, зон планируемого размещения линейных объектов, подлежащих реконструкции в связи с изменением их местоположения М 1:5000			ООО НПО "Инжгеопроект" 109052, г. Москва, Рязанский проспект, д.2 стр.49		

Чертеж границ зон планируемого размещения линейных объектов, красных линий, зон планируемого размещения линейных объектов, подлежащих реконструкции в связи с изменением их местоположения



Линия совмещения с Листом 243



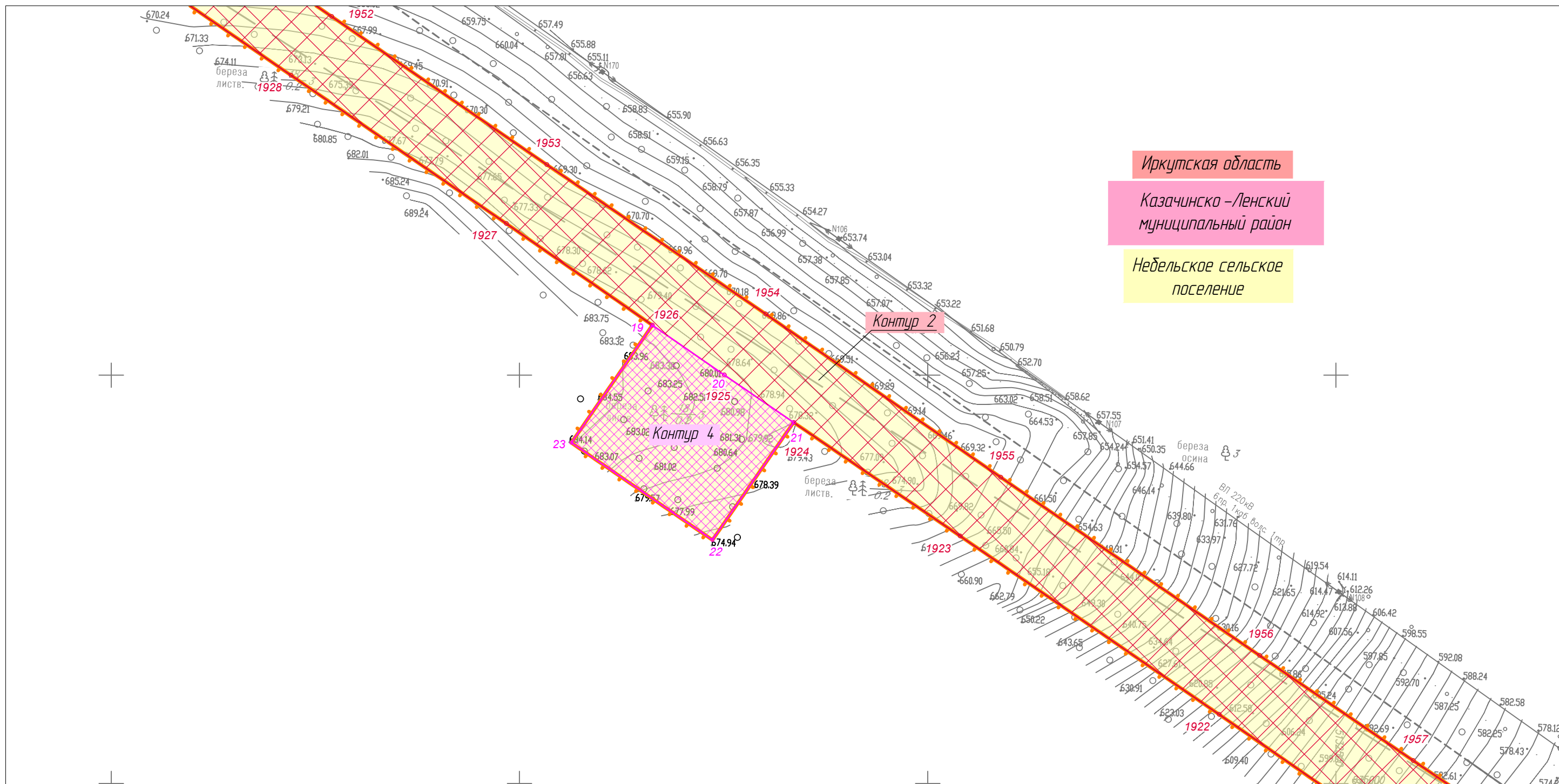
Линия совмещения с Листом 241

						Иркутская область, Казачинско-Ленский район, Киренский район, Усть-Кутский район			
						Документация по планировке территории для размещения объектов энергетики федерального значения «ВЛ 500 кВ Нижнеангарская - Усть-Кут №2»			
Изм.	Кол.уч.	Лист	№ док.	Подп.	Дата	Основная часть проекта планировки территории. Графическая часть.	Стадия	Лист	Листов
Разработчик	Мароховский А.А.			<i>Мароховский</i>	08.22		ППТ- 2.1	242	318
Разработчик	Тимергалиева А.И.			<i>Тимергалиева</i>	08.22				
Разработчик	Журавлева А.В.			<i>Журавлева</i>	08.22				
Н. контр.	Алешина А.М.			<i>Алешина</i>	08.22				
Нач. отд.	Гнетова Н.Ю.			<i>Гнетова</i>	08.22				
						Чертеж границ зон планируемого размещения линейных объектов, красных линий, зон планируемого размещения линейных объектов, подлежащих реконструкции в связи с изменением их местоположения М 1:5000	 ООО НПО "Инжгеопроект" 109052, г. Москва, Рязанский проспект, д.2 стр.49		

Чертеж границ зон планируемого размещения линейных объектов, красных линий, зон планируемого размещения линейных объектов, подлежащих реконструкции в связи с изменением их местоположения



Линия совмещения с Листом 244



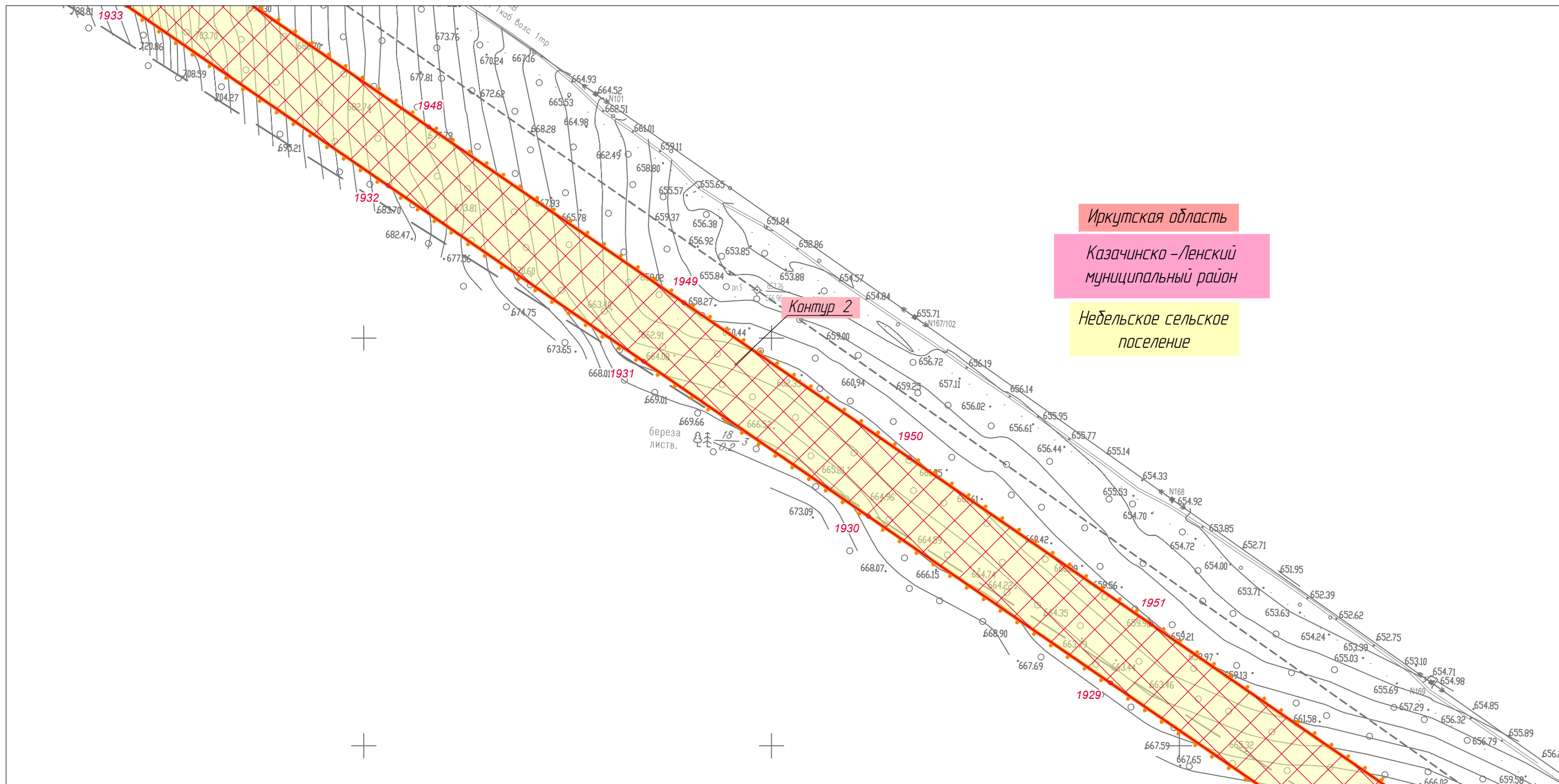
Линия совмещения с Листом 242

						Иркутская область, Казачинско-Ленский район, Киренский район, Усть-Кутский район			
						Документация по планировке территории для размещения объектов энергетики федерального значения «ВЛ 500 кВ Нижнеангарская - Усть-Кут №2»			
Изм.	Кол.уч.	Лист	№ док.	Подп.	Дата	Основная часть проекта планировки территории. Графическая часть.	Стадия	Лист	Листов
Разработчик	Мароховский А.А.			<i>Мароховский</i>	08.22		ППТ- 2.1	243	318
Разработчик	Тимергалиева А.И.			<i>Тимергалиева</i>	08.22				
Разработчик	Журавлева А.В.			<i>Журавлева</i>	08.22				
Н. контр.	Алешина А.М.			<i>Алешина</i>	08.22				
Нач. отд.	Гнетова Н.Ю.			<i>Гнетова</i>	08.22				
						Чертеж границ зон планируемого размещения линейных объектов, красных линий, зон планируемого размещения линейных объектов, подлежащих реконструкции в связи с изменением их местоположения М 1:5000	ООО НПО "Инжгеопроект" 109052, г. Москва, Рязанский проспект, д.2 стр.49		


Чертеж границ зон планируемого размещения линейных объектов, красных линий, зон планируемого размещения линейных объектов, подлежащих реконструкции в связи с изменением их местоположения



Линия совмещения с Листом 245



Линия совмещения с Листом 243

						Иркутская область, Казачинско-Ленский район, Киренский район, Усть-Кутский район			
						Документация по планировке территории для размещения объектов энергетики федерального значения «ВЛ 500 кВ Нижнеангарская - Усть-Кут №2»			
Изм.	Кол.уч.	Лист	№ док.	Подп.	Дата	Основная часть проекта планировки территории. Графическая часть.	Стадия	Лист	Листов
Разработчик	Мароховский А.А.			<i>Мароховский</i>	08.22		ППТ- 2.1	244	318
Разработчик	Тимергалиева А.И.			<i>Тимергалиева</i>	08.22				
Разработчик	Журавлева А.В.			<i>Журавлева</i>	08.22				
Н. контр.	Алешина А.М.			<i>Алешина</i>	08.22				
Нач. отд.	Гнетова Н.Ю.			<i>Гнетова</i>	08.22				
						Чертеж границ зон планируемого размещения линейных объектов, красных линий, зон планируемого размещения линейных объектов, подлежащих реконструкции в связи с изменением их местоположения М 1:5000	 ООО НПО "Инжгеопроект" 109052, г. Москва, Рязанский проспект, д.2 стр.49		

Чертеж границ зон планируемого размещения линейных объектов, красных линий, зон планируемого размещения линейных объектов, подлежащих реконструкции в связи с изменением их местоположения




Линия совмещения с Листом 244

						Иркутская область, Казачинско-Ленский район, Киренский район, Усть-Кутский район			
						Документация по планировке территории для размещения объектов энергетики федерального значения «ВЛ 500 кВ Нижнеангарская - Усть-Кут №2»			
Изм.	Кол.уч.	Лист	№ док.	Подп.	Дата	Основная часть проекта планировки территории. Графическая часть.	Стадия	Лист	Листов
Разработчик	Мароховский А.А.			<i>Мароховский</i>	08.22		ППТ- 2.1	245	318
Разработчик	Тимергалиева А.И.			<i>Тимергалиева</i>	08.22				
Разработчик	Журавлева А.В.			<i>Журавлева</i>	08.22				
Н. контр.	Алешина А.М.			<i>Алешина</i>	08.22				
Нач. отд.	Гнетова Н.Ю.			<i>Гнетова</i>	08.22				
						ООО НПО "Инжгеопроект" 109052, г. Москва, Рязанский проспект, д.2 стр.49 М 1:5000			

Чертеж границ зон планируемого размещения линейных объектов, красных линий, зон планируемого размещения линейных объектов, подлежащих реконструкции в связи с изменением их местоположения



Линия совмещения с Листом 247



Иркутская область

Усть-Кутский
муниципальный район

Нийское
сельское поселение

Иркутская область

Казачинско-Ленский
муниципальный район

Недельское сельское
поселение

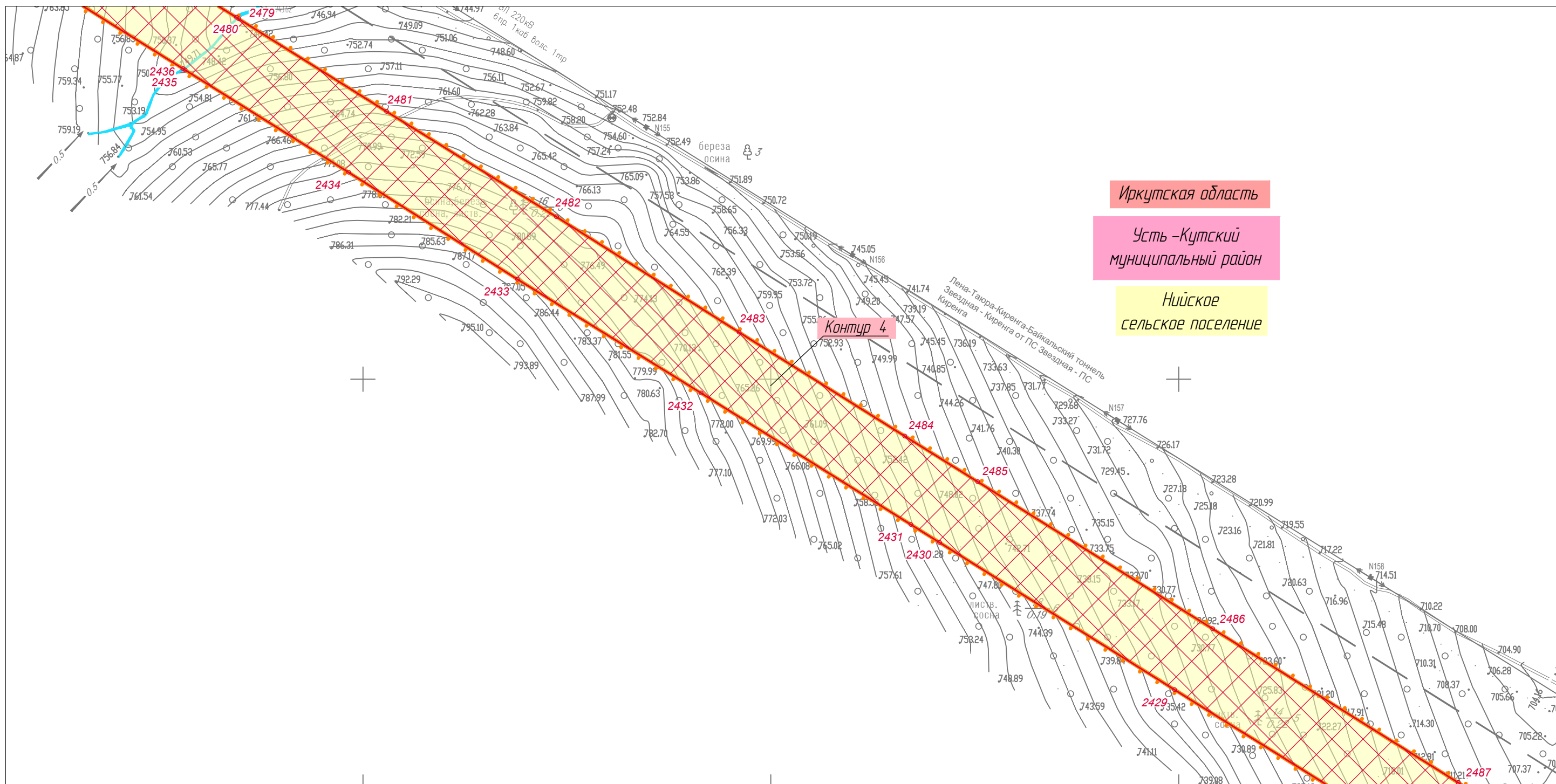
Линия совмещения с Листом 245

						Иркутская область, Казачинско-Ленский район, Киренский район, Усть-Кутский район			
						Документация по планировке территории для размещения объектов энергетики федерального значения «ВЛ 500 кВ Нижнеангарская - Усть-Кут №2»			
Изм.	Кол.уч.	Лист	№ док.	Подп.	Дата	Основная часть проекта планировки территории. Графическая часть.	Стадия	Лист	Листов
Разработчик	Мароховский А.А.			<i>Мароховский</i>	08.22		ППТ- 2.1	246	318
Разработчик	Тимергалиева А.И.			<i>Тимергалиева</i>	08.22				
Разработчик	Журавлева А.В.			<i>Журавлева</i>	08.22				
Н. контр.	Алешина А.М.			<i>Алешина</i>	08.22				
Нач. отд.	Гнетова Н.Ю.			<i>Гнетова</i>	08.22				
						Чертеж границ зон планируемого размещения линейных объектов, красных линий, зон планируемого размещения линейных объектов, подлежащих реконструкции в связи с изменением их местоположения М 1:5000	ООО НПО "Инжгеопроект" 109052, г. Москва, Рязанский проспект, д.2 стр.49		

Чертеж границ зон планируемого размещения линейных объектов, красных линий, зон планируемого размещения линейных объектов, подлежащих реконструкции в связи с изменением их местоположения



Линия совмещения с Листом 248



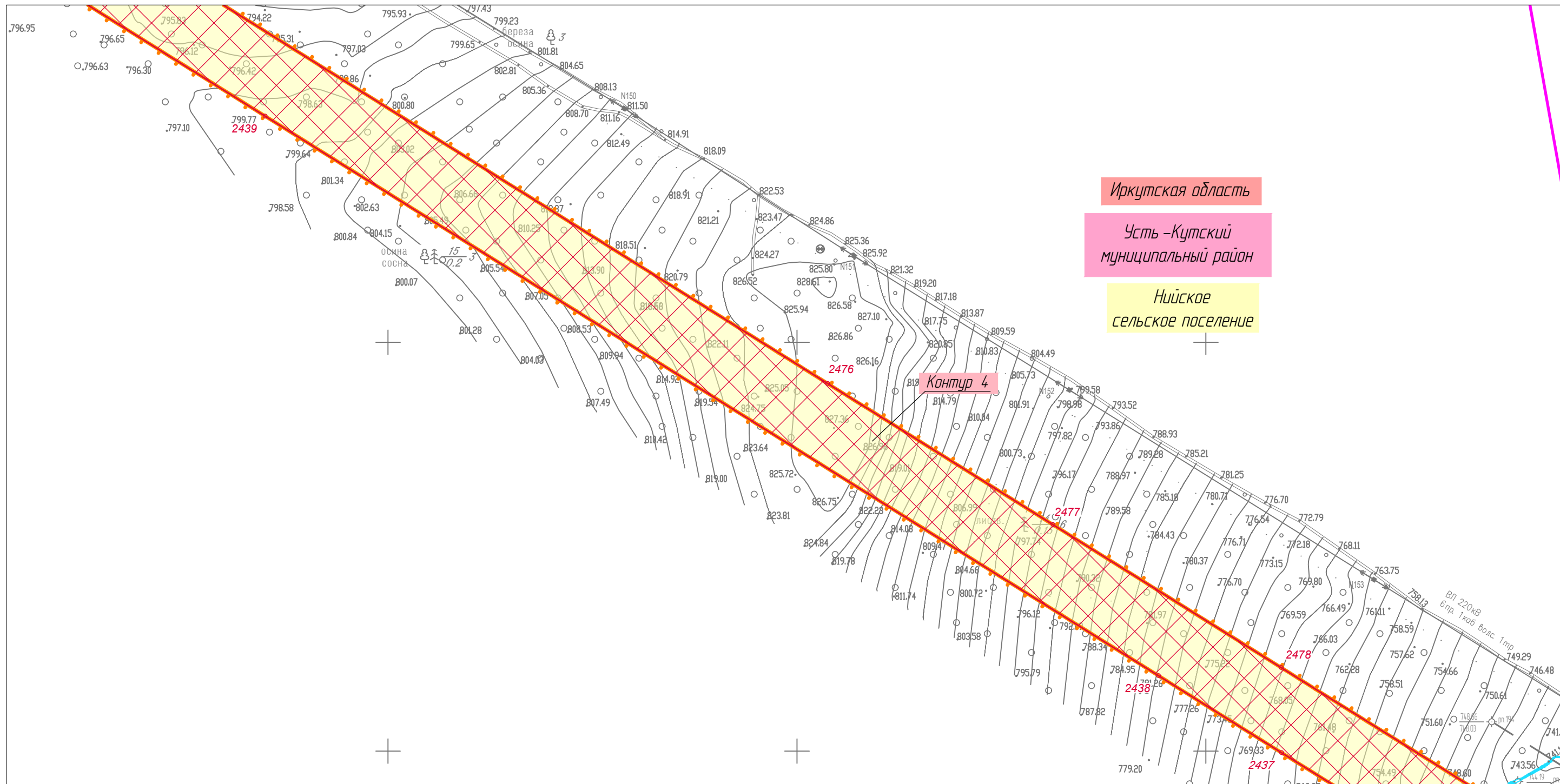
Линия совмещения с Листом 246

Иркутская область, Казачинско-Ленский район, Киренский район, Усть-Кутский район					
Документация по планировке территории для размещения объектов энергетики федерального значения «ВЛ 500 кВ Нижнеангарская - Усть-Кут №2»					
Изм.	Кол.уч.	Лист	№ док.	Подп.	Дата
Разработчик	Мароховский А.А.			<i>Мароховский</i>	08.22
Разработчик	Тимергалиева А.И.			<i>Тимергалиева</i>	08.22
Разработчик	Журавлева А.В.			<i>Журавлева</i>	08.22
Н. контр.	Алешина А.М.			<i>Алешина</i>	08.22
Нач. отд.	Гнетова Н.Ю.			<i>Гнетова</i>	08.22
Основная часть проекта планировки территории. Графическая часть.					
Стадия		Лист	Листов		
ППТ- 2.1		247	318		
Чертеж границ зон планируемого размещения линейных объектов, красных линий, зон планируемого размещения линейных объектов, подлежащих реконструкции в связи с изменением их местоположения М 1:5000					
ООО НПО "Инжгеопроект"		109052, г. Москва, Рязанский проспект, д.2 стр.49			

Чертеж границ зон планируемого размещения линейных объектов, красных линий, зон планируемого размещения линейных объектов, подлежащих реконструкции в связи с изменением их местоположения



Линия совмещения с Листом 249



Линия совмещения с Листом 247

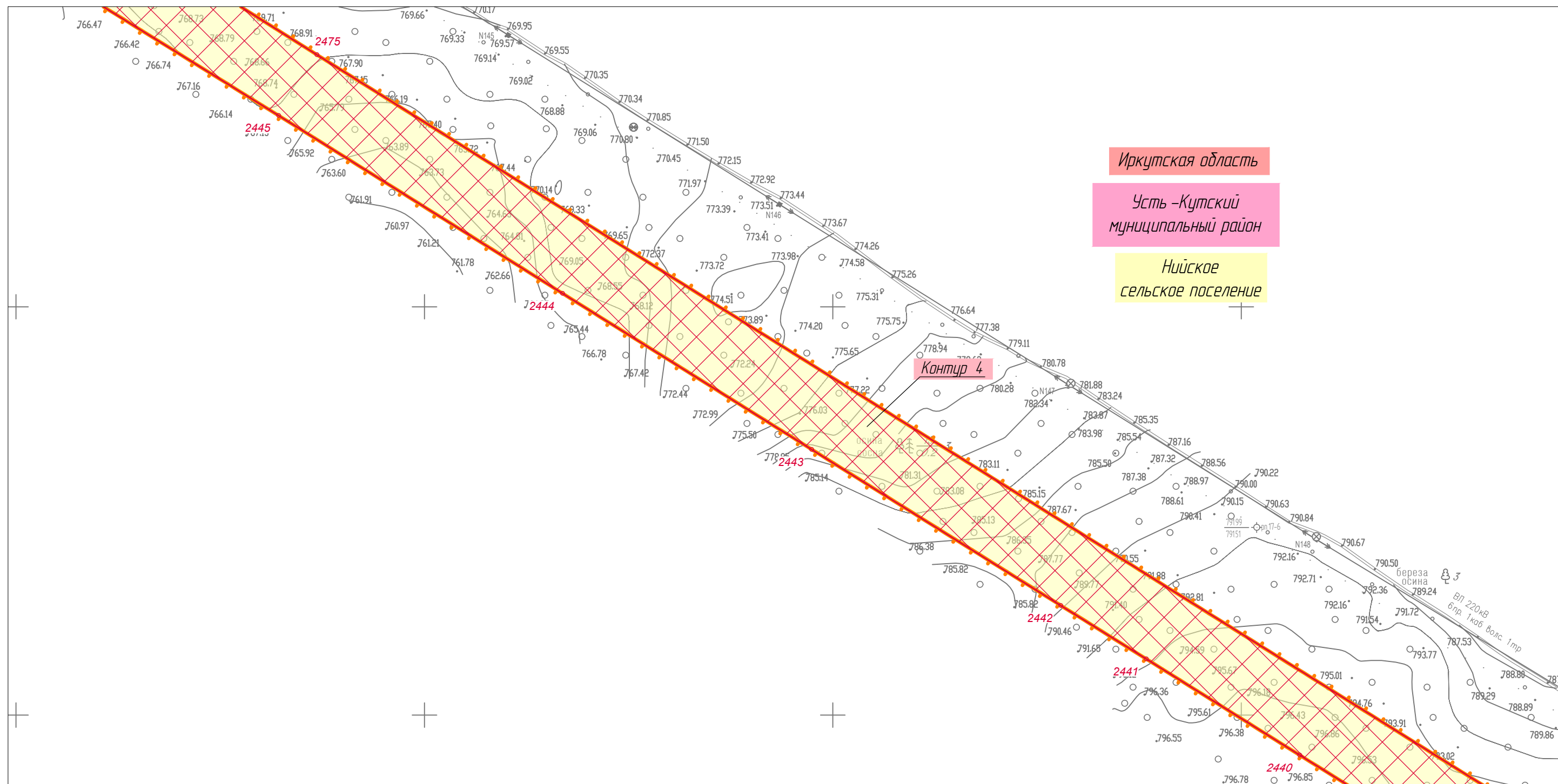
						Иркутская область, Казачинско-Ленский район, Киренский район, Усть-Кутский район			
						Документация по планировке территории для размещения объектов энергетики федерального значения «ВЛ 500 кВ Нижнеангарская - Усть-Кут №2»			
Изм.	Кол.уч.	Лист	№ док.	Подп.	Дата	Основная часть проекта планировки территории. Графическая часть.	Стадия	Лист	Листов
Разработчик	Мароховский А.А.			<i>Мароховский</i>	08.22		ППТ- 2.1	248	318
Разработчик	Тимергалиева А.И.			<i>Тимергалиева</i>	08.22				
Разработчик	Журавлева А.В.			<i>Журавлева</i>	08.22				
Н. контр.	Алешина А.М.			<i>Алешина</i>	08.22				
Нач. отд.	Гнетова Н.Ю.			<i>Гнетова</i>	08.22	ООО НПО "Инжгеопроект" 109052, г. Москва, Рязанский проспект, д.2 стр.49 			

М 1:5000


Чертеж границ зон планируемого размещения линейных объектов, красных линий, зон планируемого размещения линейных объектов, подлежащих реконструкции в связи с изменением их местоположения



Линия совмещения с Листом 250



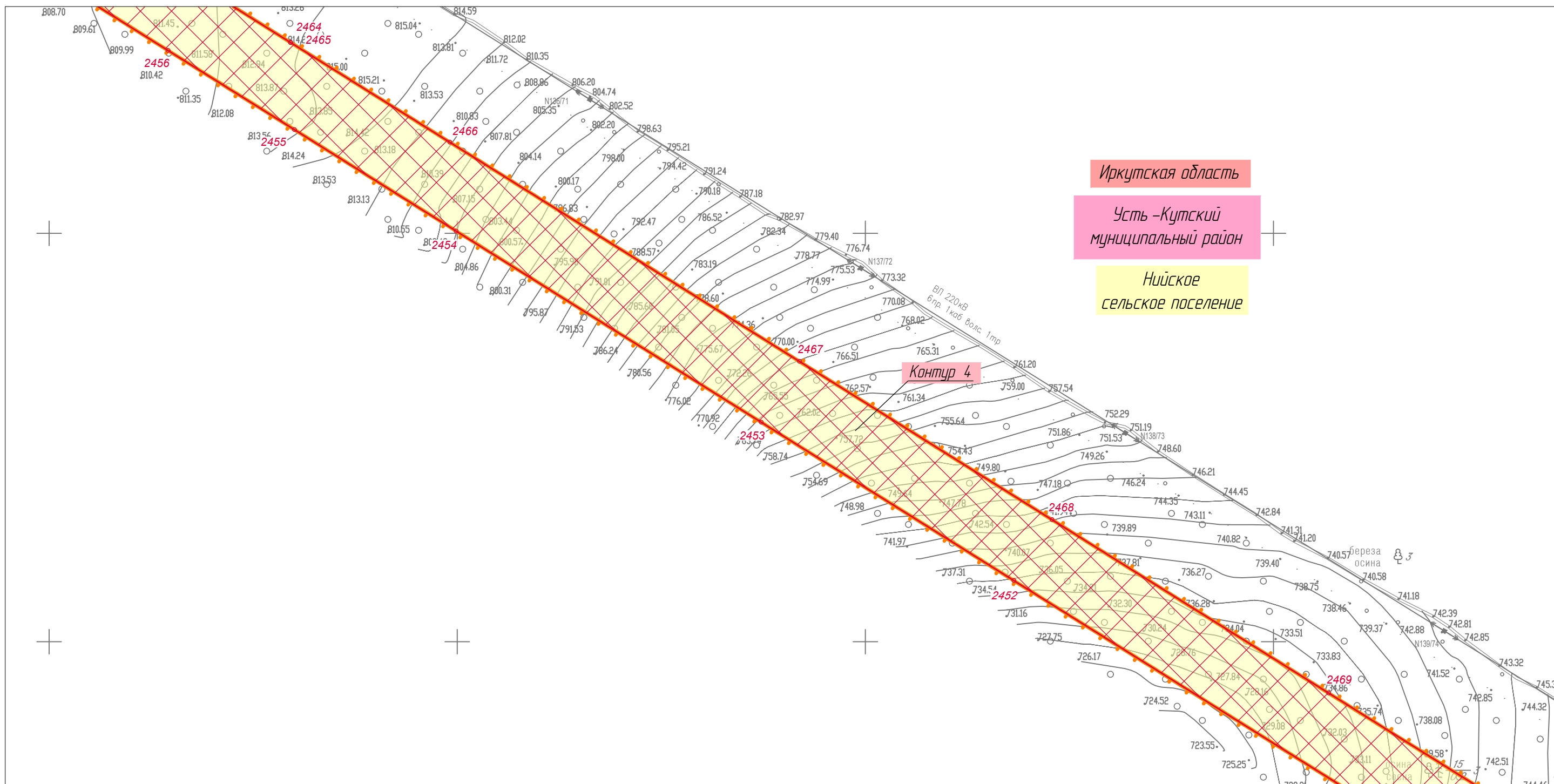
Линия совмещения с Листом 248

						Иркутская область, Казачинско-Ленский район, Киренский район, Усть-Кутский район			
						Документация по планировке территории для размещения объектов энергетики федерального значения «ВЛ 500 кВ Нижнеангарская - Усть-Кут №2»			
Изм.	Кол.уч.	Лист	№ док.	Подп.	Дата	Основная часть проекта планировки территории. Графическая часть.	Стадия	Лист	Листов
Разработчик	Мароховский А.А.			<i>Мароховский</i>	08.22		ППТ- 2.1	249	318
Разработчик	Тимергалиева А.И.			<i>Тимергалиева</i>	08.22				
Разработчик	Журавлева А.В.			<i>Журавлева</i>	08.22				
Н. контр.	Алешина А.М.			<i>Алешина</i>	08.22				
Нач. отд.	Гнетова Н.Ю.			<i>Гнетова</i>	08.22				
						Чертеж границ зон планируемого размещения линейных объектов, красных линий, зон планируемого размещения линейных объектов, подлежащих реконструкции в связи с изменением их местоположения М 1:5000	 ООО НПО "Инжгеопроект" 109052, г. Москва, Рязанский проспект, д.2 стр.49		

Чертеж границ зон планируемого размещения линейных объектов, красных линий, зон планируемого размещения линейных объектов, подлежащих реконструкции в связи с изменением их местоположения



Линия совмещения с Листом 252



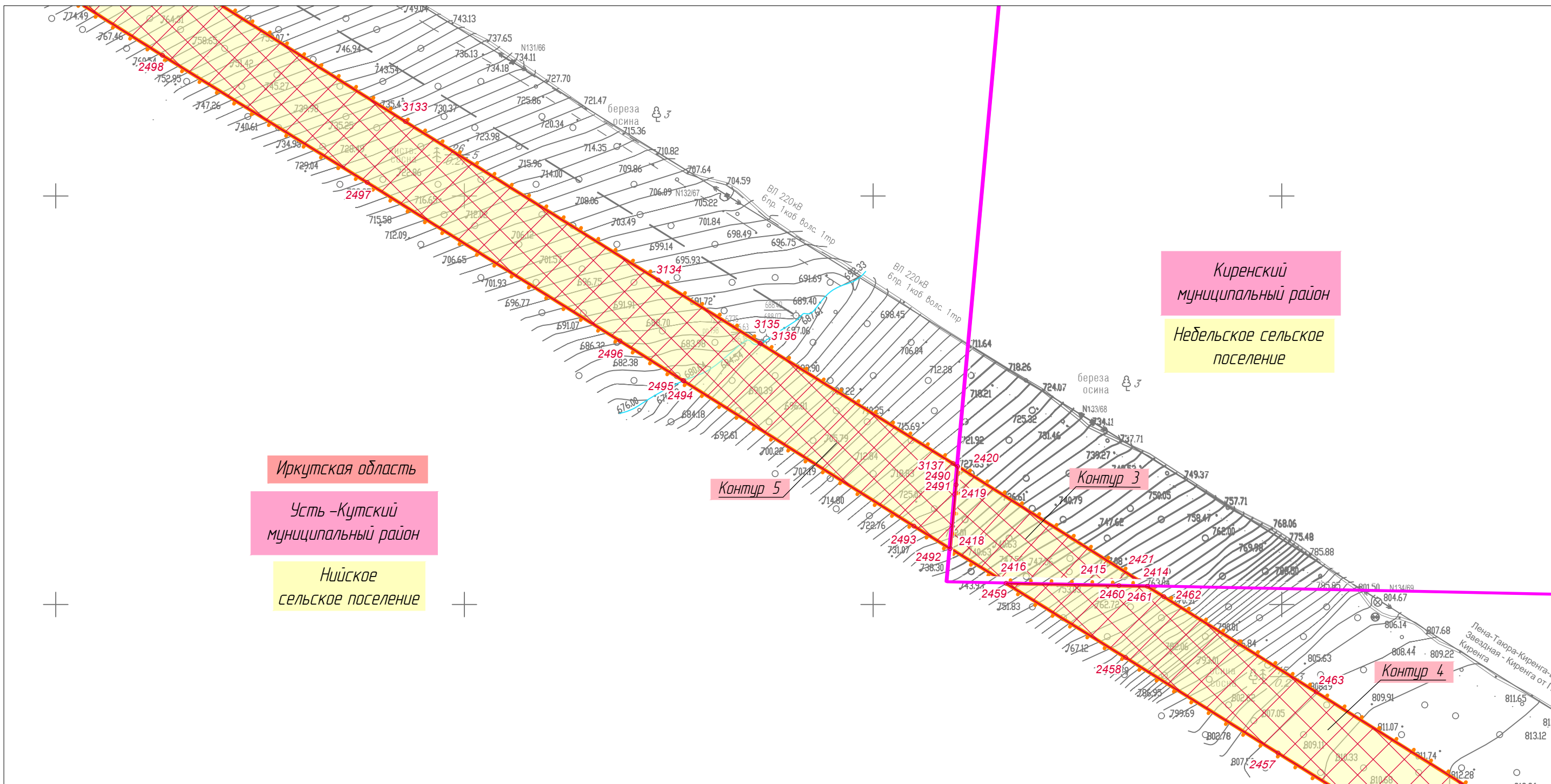
Линия совмещения с Листом 250

						Иркутская область, Казачинско-Ленский район, Киренский район, Усть-Кутский район			
						Документация по планировке территории для размещения объектов энергетики федерального значения «ВЛ 500 кВ Нижнеангарская - Усть-Кут №2»			
Изм.	Кол.уч.	Лист	№ док.	Подп.	Дата	Основная часть проекта планировки территории. Графическая часть.	Стадия	Лист	Листов
Разработчик	Мароховский А.А.			<i>Мароховский</i>	08.22		ППТ- 2.1	251	318
Разработчик	Тимергалиева А.И.			<i>Тимергалиева</i>	08.22				
Разработчик	Журавлева А.В.			<i>Журавлева</i>	08.22				
Н. контр.	Алешина А.М.			<i>Алешина</i>	08.22				
Нач. отд.	Гнетова Н.Ю.			<i>Гнетова</i>	08.22				
						Чертеж границ зон планируемого размещения линейных объектов, красных линий, зон планируемого размещения линейных объектов, подлежащих реконструкции в связи с изменением их местоположения М 1:5000	ООО НПО "Инжгеопроект" 109052, г. Москва, Рязанский проспект, д.2 стр.49		

Чертеж границ зон планируемого размещения линейных объектов, красных линий, зон планируемого размещения линейных объектов, подлежащих реконструкции в связи с изменением их местоположения



Линия совмещения с Листом 253



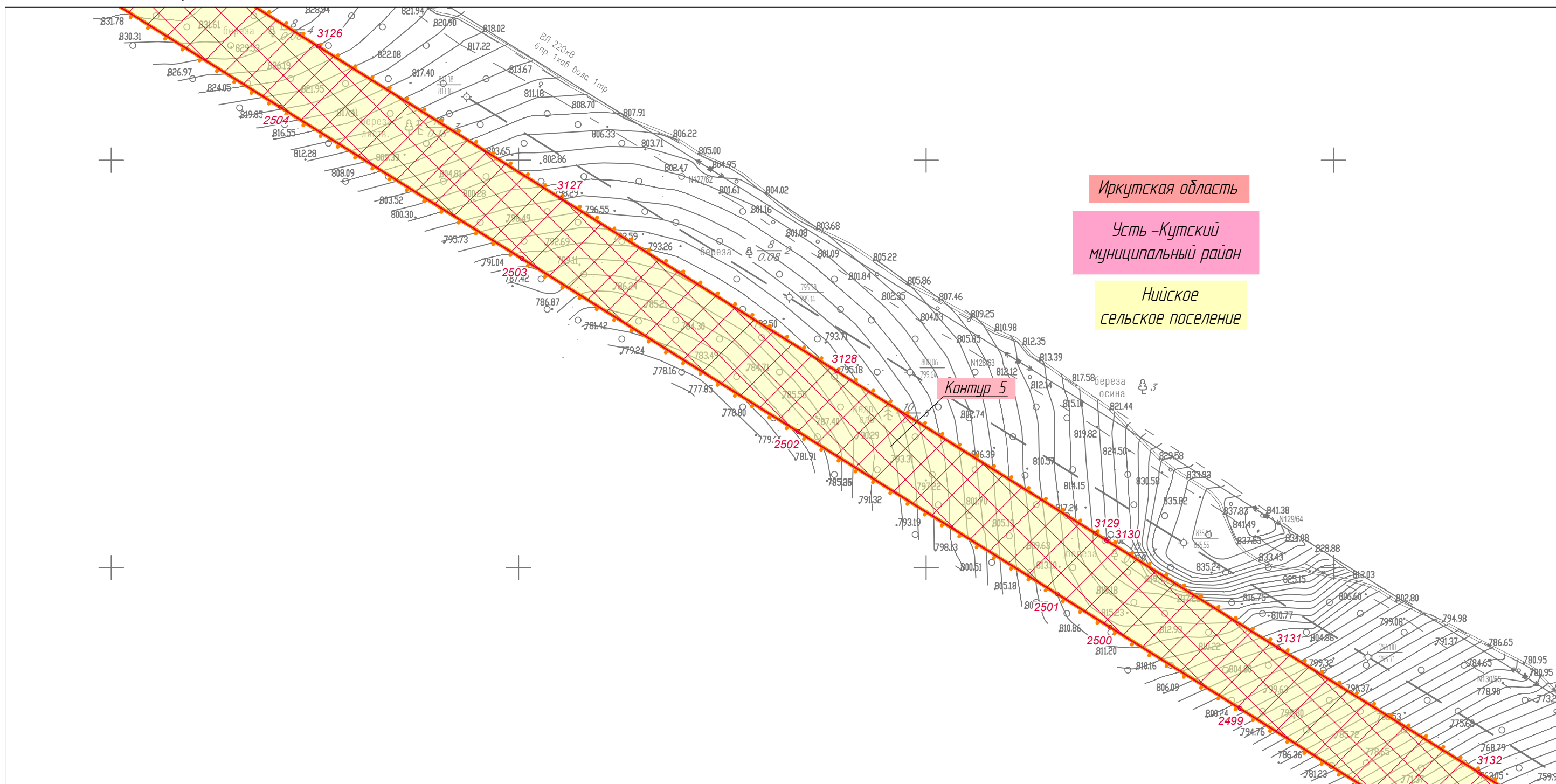
Линия совмещения с Листом 251

Иркутская область, Казачинско-Ленский район, Киренский район, Усть-Кутский район						
Документация по планировке территории для размещения объектов энергетики федерального значения «ВЛ 500 кВ Нижнеангарская - Усть-Кут №2»						
Изм.	Кол.уч.	Лист	№ док.	Подп.	Дата	
Разработчик	Мароховский А.А.			<i>Мароховский</i>	08.22	
Разработчик	Тимергалиева А.И.			<i>Тимергалиева</i>	08.22	
Разработчик	Журавлева А.В.			<i>Журавлева</i>	08.22	
Н. контр.	Алешина А.М.			<i>Алешина</i>	08.22	
Нач. отд.	Гнетова Н.Ю.			<i>Гнетова</i>	08.22	
Основная часть проекта планировки территории. Графическая часть.				Стадия	Лист	Листов
				ППТ- 2.1	252	318
Чертеж границ зон планируемого размещения линейных объектов, красных линий, зон планируемого размещения линейных объектов, подлежащих реконструкции в связи с изменением их местоположения М 1:5000				 ООО НПО "Инжгеопроект" 109052, г. Москва, Рязанский проспект, д.2 стр.49		

Чертеж границ зон планируемого размещения линейных объектов, красных линий, зон планируемого размещения линейных объектов, подлежащих реконструкции в связи с изменением их местоположения



Линия совмещения с Листом 254



Иркутская область

Усть-Кутский муниципальный район

Нийское сельское поселение

Контур 5

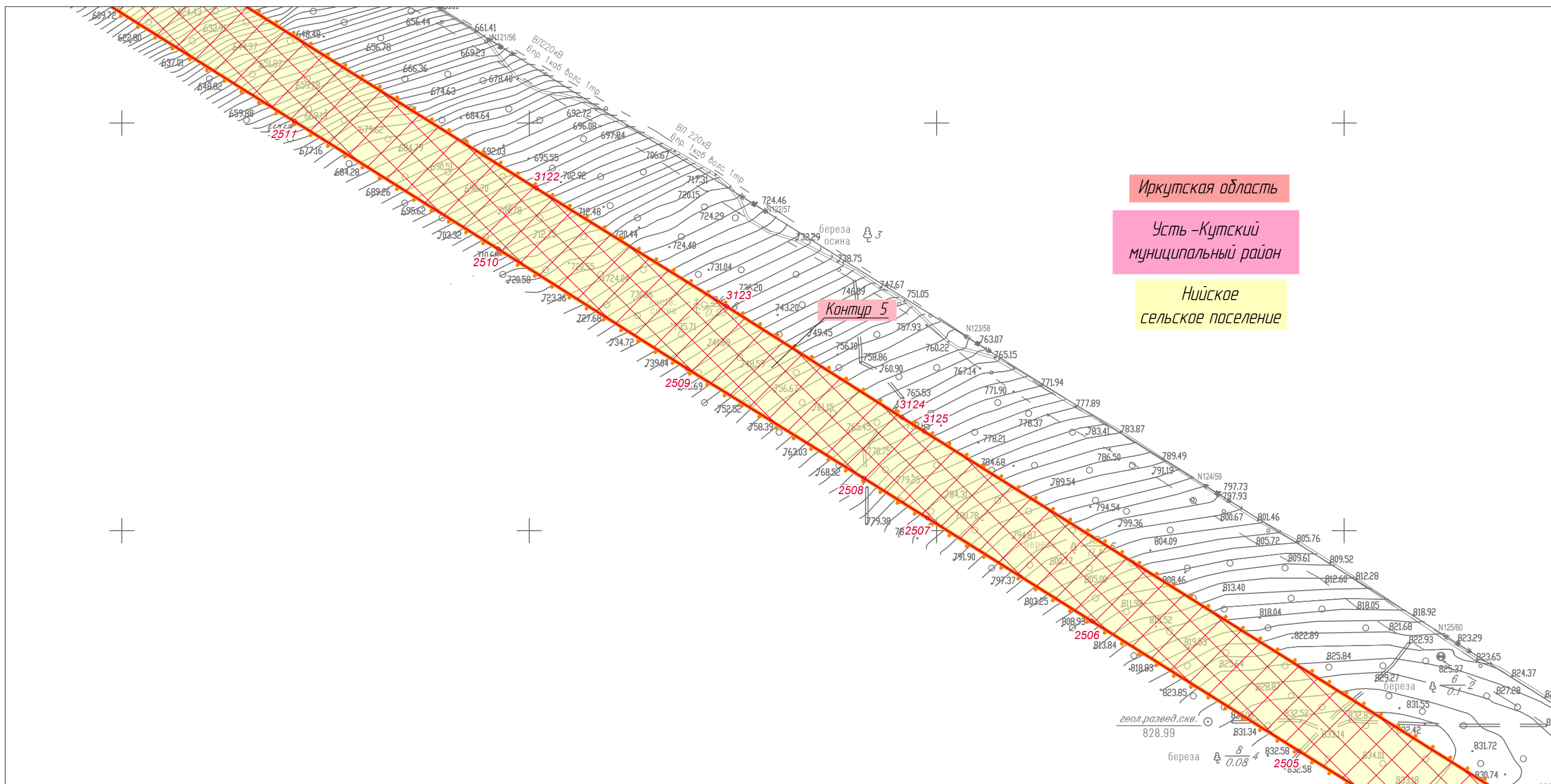
Линия совмещения с Листом 252

						Иркутская область, Казачинско-Ленский район, Киренский район, Усть-Кутский район			
						Документация по планировке территории для размещения объектов энергетики федерального значения «ВЛ 500 кВ Нижнеангарская - Усть-Кут №2»			
Изм.	Кол.уч.	Лист	№ док.	Подп.	Дата	Основная часть проекта планировки территории. Графическая часть.	Стадия	Лист	Листов
Разработчик	Мароховский А.А.			<i>Мароховский</i>	08.22		ППТ- 2.1	253	318
Разработчик	Тимергалиева А.И.			<i>Тимергалиева</i>	08.22				
Разработчик	Журавлева А.В.			<i>Журавлева</i>	08.22				
Н. контр.	Алешина А.М.			<i>Алешина</i>	08.22				
Нач. отд.	Гнетова Н.Ю.			<i>Гнетова</i>	08.22				
						Чертеж границ зон планируемого размещения линейных объектов, красных линий, зон планируемого размещения линейных объектов, подлежащих реконструкции в связи с изменением их местоположения М 1:5000	ООО НПО "Инжгеопроект" 109052, г. Москва, Рязанский проспект, д.2 стр.49		

Чертеж границ зон планируемого размещения линейных объектов, красных линий, зон планируемого размещения линейных объектов, подлежащих реконструкции в связи с изменением их местоположения



Линия совмещения с Листом 255



Иркутская область
Усть-Кутский муниципальный район
Нийское сельское поселение

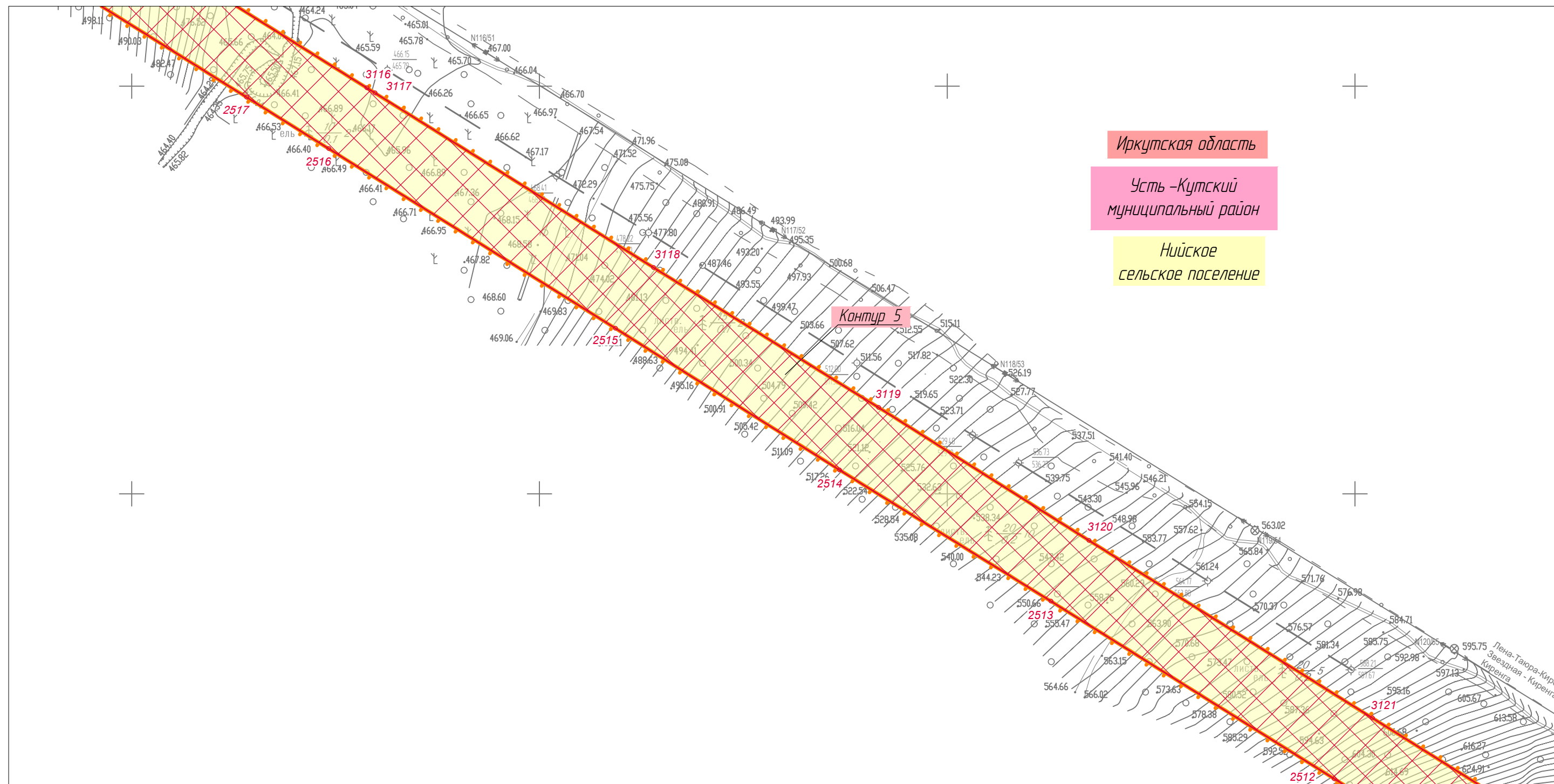
Линия совмещения с Листом 253

						Иркутская область, Казачинско-Ленский район, Киренский район, Усть-Кутский район			
						Документация по планировке территории для размещения объектов энергетики федерального значения «ВЛ 500 кВ Нижнеангарская - Усть-Кут №2»			
Изм.	Кол.уч.	Лист	№ док.	Подп.	Дата	Основная часть проекта планировки территории. Графическая часть.	Стадия	Лист	Листов
Разработчик	Мароховский А.А.			<i>Мароховский</i>	08.22		ППТ- 2.1	254	318
Разработчик	Тимергалиева А.И.			<i>Тимергалиева</i>	08.22				
Разработчик	Журавлева А.В.			<i>Журавлева</i>	08.22				
Н. контр.	Алешина А.М.			<i>Алешина</i>	08.22				
Нач. отд.	Гнетова Н.Ю.			<i>Гнетова</i>	08.22				
						Чертеж границ зон планируемого размещения линейных объектов, красных линий, зон планируемого размещения линейных объектов, подлежащих реконструкции в связи с изменением их местоположения М 1:5000	ООО НПО "Инжгеопроект" 109052, г. Москва, Рязанский проспект, д.2 стр.49		


Чертеж границ зон планируемого размещения линейных объектов, красных линий, зон планируемого размещения линейных объектов, подлежащих реконструкции в связи с изменением их местоположения



Линия совмещения с Листом 256



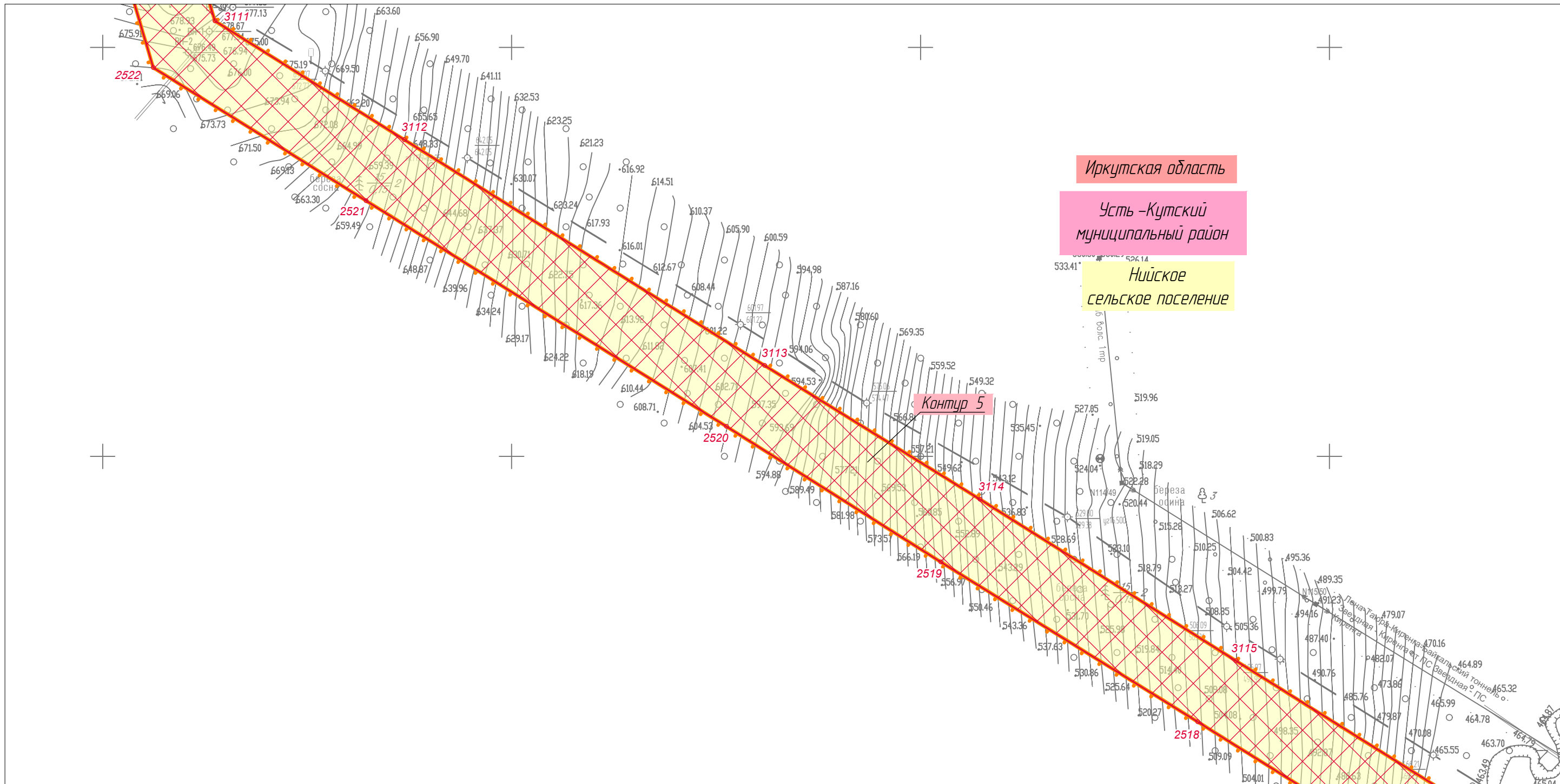
Линия совмещения с Листом 254

						Иркутская область, Казачинско-Ленский район, Киренский район, Усть-Кутский район			
						Документация по планировке территории для размещения объектов энергетики федерального значения «ВЛ 500 кВ Нижнеангарская - Усть-Кут №2»			
Изм.	Кол.уч.	Лист	№ док.	Подп.	Дата	Основная часть проекта планировки территории. Графическая часть.	Стадия	Лист	Листов
Разработчик	Мароховский А.А.			<i>Мароховский</i>	08.22		ППТ- 2.1	255	318
Разработчик	Тимергалиева А.И.			<i>Тимергалиева</i>	08.22				
Разработчик	Журавлева А.В.			<i>Журавлева</i>	08.22				
Н. контр.	Алешина А.М.			<i>Алешина</i>	08.22				
Нач. отд.	Гнетова Н.Ю.			<i>Гнетова</i>	08.22				
						Чертеж границ зон планируемого размещения линейных объектов, красных линий, зон планируемого размещения линейных объектов, подлежащих реконструкции в связи с изменением их местоположения М 1:5000	 ООО НПО "Инжгеопроект" 109052, г. Москва, Рязанский проспект, д.2 стр.49		

Чертеж границ зон планируемого размещения линейных объектов, красных линий, зон планируемого размещения линейных объектов, подлежащих реконструкции в связи с изменением их местоположения



Линия совмещения с Листом 257



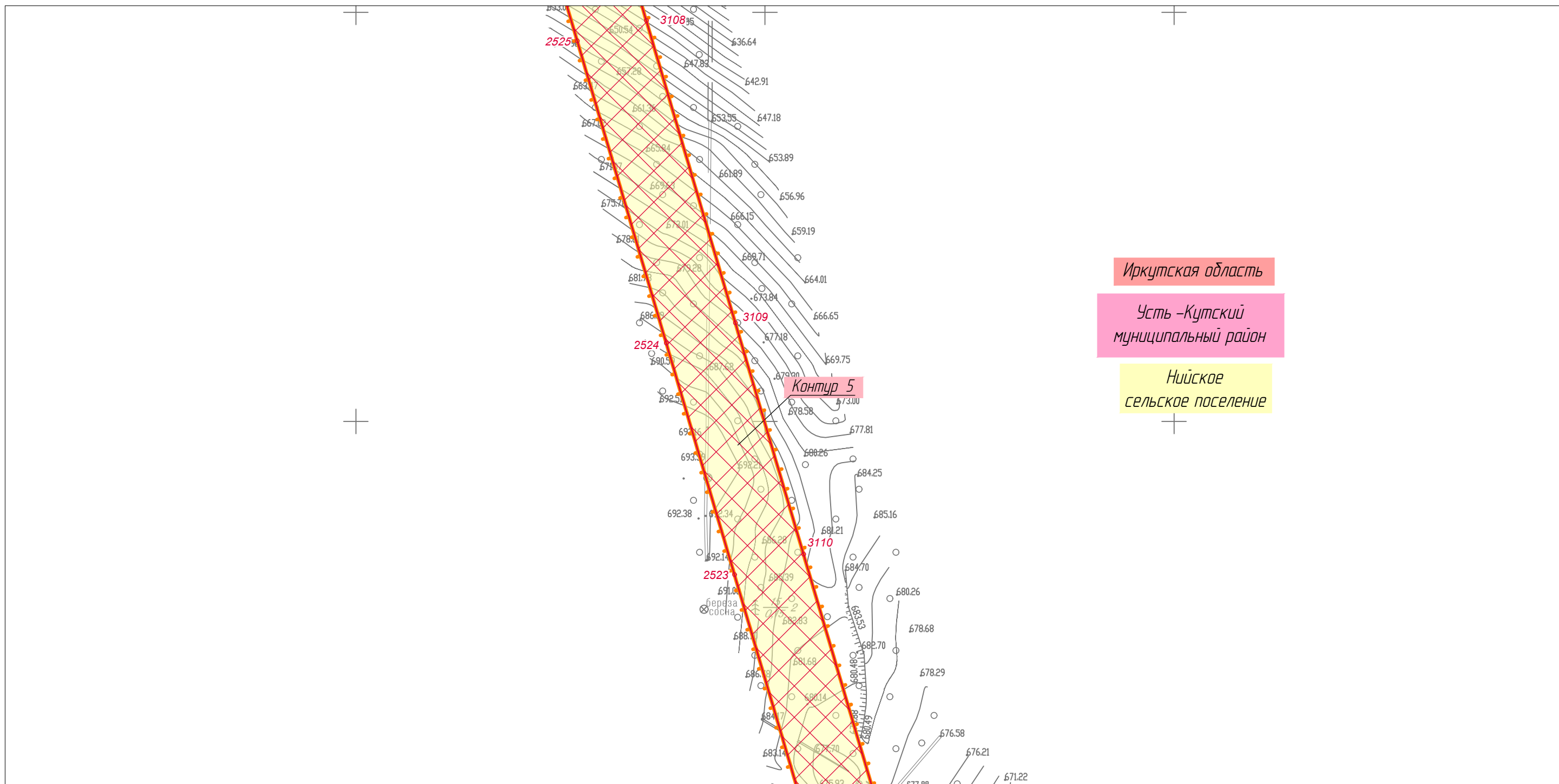
Линия совмещения с Листом 255

						Иркутская область, Казачинско-Ленский район, Киренский район, Усть-Кутский район			
						Документация по планировке территории для размещения объектов энергетики федерального значения «ВЛ 500 кВ Нижнеангарская - Усть-Кут №2»			
Изм.	Кол.уч.	Лист	№ док.	Подп.	Дата	Основная часть проекта планировки территории. Графическая часть.	Стадия	Лист	Листов
Разработчик	Мароховский А.А.			<i>Мароховский</i>	08.22		ППТ- 2.1	256	318
Разработчик	Тимергалиева А.И.			<i>Тимергалиева</i>	08.22				
Разработчик	Журавлева А.В.			<i>Журавлева</i>	08.22				
Н. контр.	Алешина А.М.			<i>Алешина</i>	08.22				
Нач. отд.	Гнетова Н.Ю.			<i>Гнетова</i>	08.22				
						Чертеж границ зон планируемого размещения линейных объектов, красных линий, зон планируемого размещения линейных объектов, подлежащих реконструкции в связи с изменением их местоположения М 1:5000	ООО НПО "Инжгеопроект" 109052, г. Москва, Рязанский проспект, д.2 стр.49		

Чертеж границ зон планируемого размещения линейных объектов, красных линий, зон планируемого размещения линейных объектов, подлежащих реконструкции в связи с изменением их местоположения



Линия совмещения с Листом 258



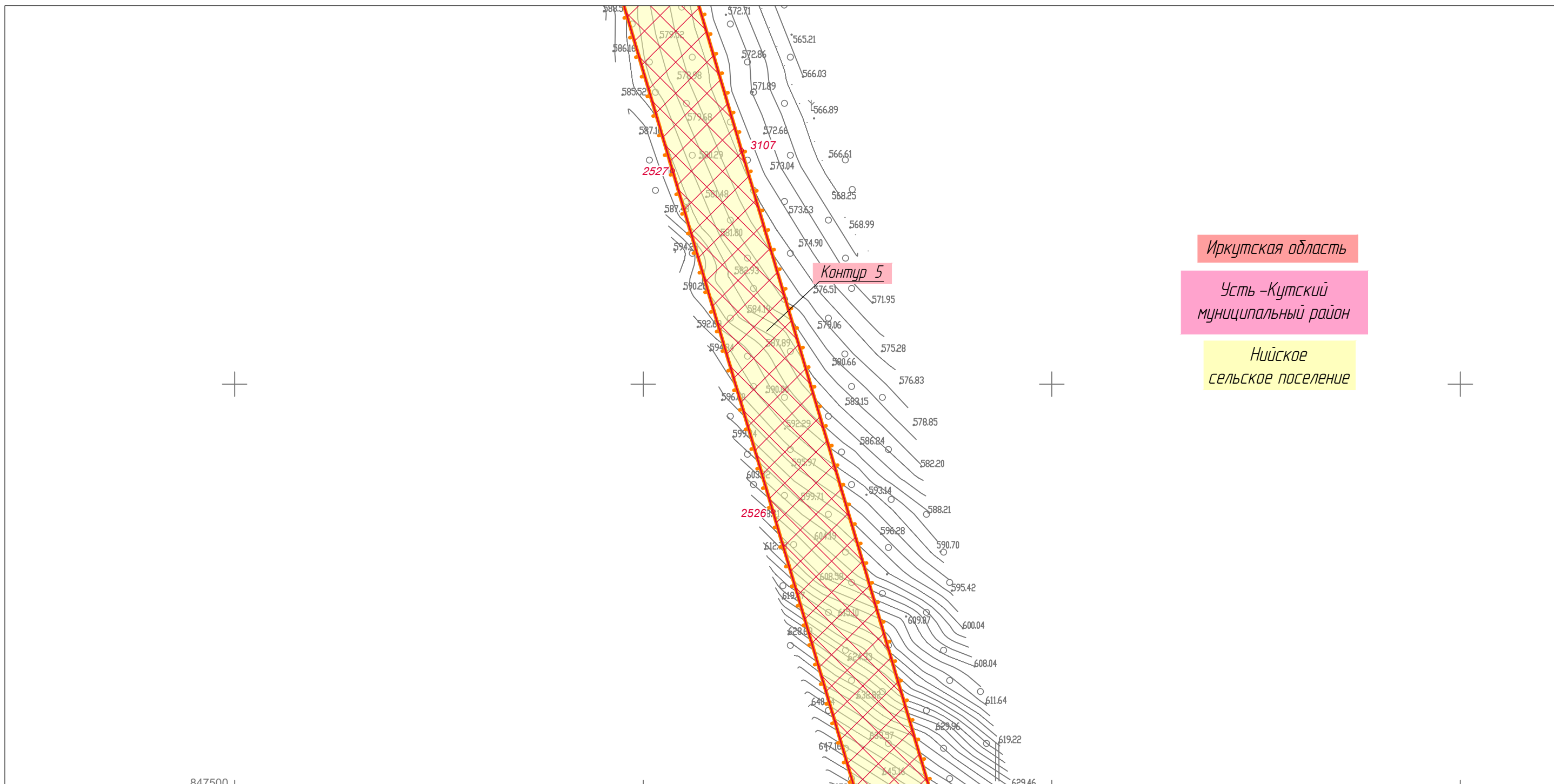
Линия совмещения с Листом 256

						Иркутская область, Казачинско-Ленский район, Киренский район, Усть-Кутский район			
						Документация по планировке территории для размещения объектов энергетики федерального значения «ВЛ 500 кВ Нижнеангарская - Усть-Кут №2»			
Изм.	Кол.уч.	Лист	№ док.	Подп.	Дата	Основная часть проекта планировки территории. Графическая часть.	Стадия	Лист	Листов
Разработчик	Мароховский А.А.			<i>Мароховский</i>	08.22		ППТ- 2.1	257	318
Разработчик	Тимергалиева А.И.			<i>Тимергалиева</i>	08.22				
Разработчик	Журавлева А.В.			<i>Журавлева</i>	08.22				
Н. контр.	Алешина А.М.			<i>Алешина</i>	08.22				
Нач. отд.	Гнетова Н.Ю.			<i>Гнетова</i>	08.22				
						Чертеж границ зон планируемого размещения линейных объектов, красных линий, зон планируемого размещения линейных объектов, подлежащих реконструкции в связи с изменением их местоположения М 1:5000	ООО НПО "Инжгеопроект" 109052, г. Москва, Рязанский проспект, д.2 стр.49		

Чертеж границ зон планируемого размещения линейных объектов, красных линий, зон планируемого размещения линейных объектов, подлежащих реконструкции в связи с изменением их местоположения




Линия совмещения с Листом 259



Линия совмещения с Листом 257

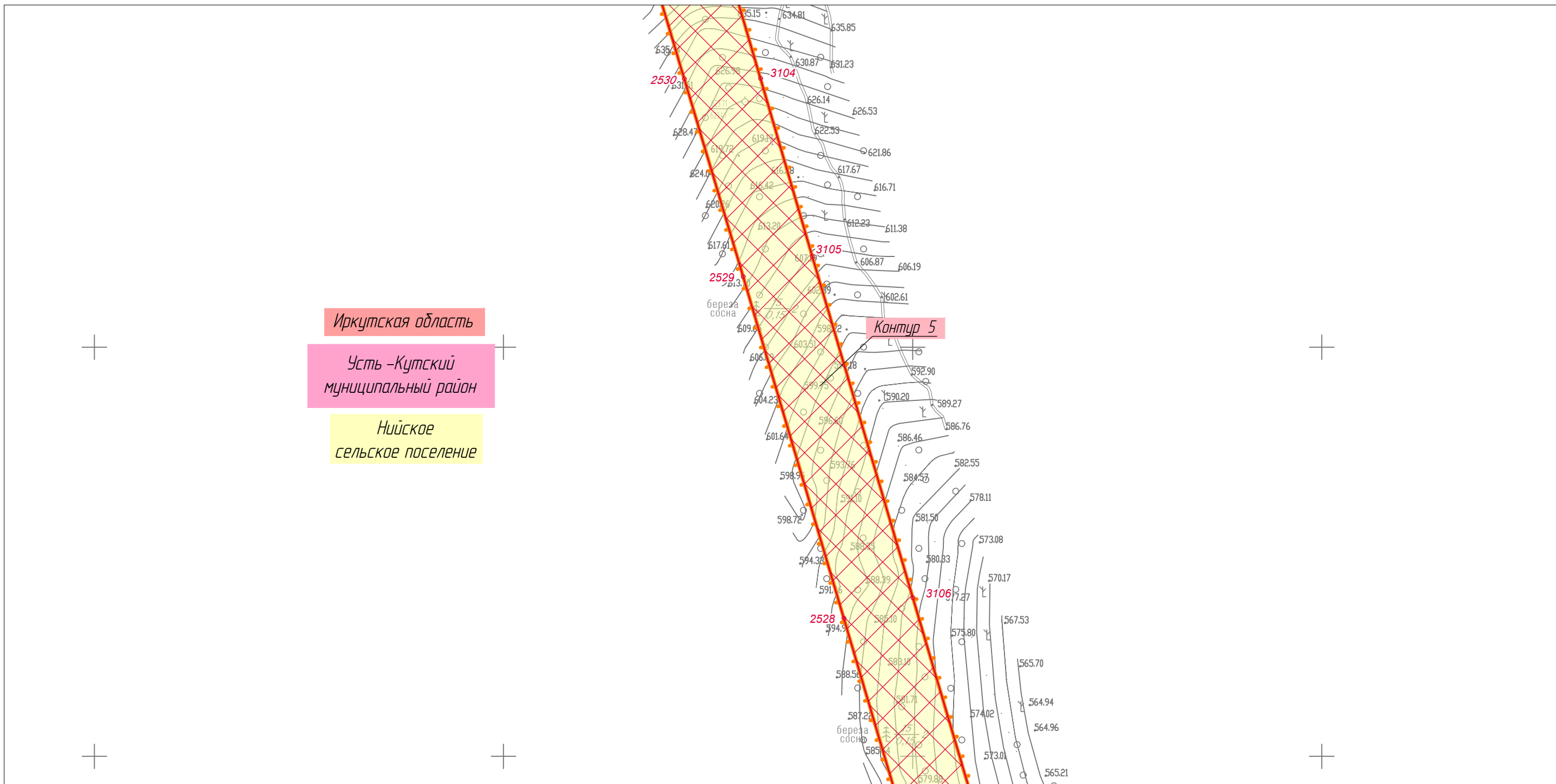
847500.1

						Иркутская область, Казачинско-Ленский район, Киренский район, Усть-Кутский район			
						Документация по планировке территории для размещения объектов энергетики федерального значения «ВЛ 500 кВ Нижнеангарская - Усть-Кут №2»			
Изм.	Кол.уч.	Лист	№ док.	Подп.	Дата	Основная часть проекта планировки территории. Графическая часть.	Стадия	Лист	Листов
Разработчик	Мароховский А.А.			<i>Мароховский</i>	08.22		ППТ- 2.1	258	318
Разработчик	Тимергалиева А.И.			<i>Тимергалиева</i>	08.22				
Разработчик	Журавлева А.В.			<i>Журавлева</i>	08.22				
Н. контр.	Алешина А.М.			<i>Алешина</i>	08.22				
Нач. отд.	Гнетова Н.Ю.			<i>Гнетова</i>	08.22				
						Чертеж границ зон планируемого размещения линейных объектов, красных линий, зон планируемого размещения линейных объектов, подлежащих реконструкции в связи с изменением их местоположения М 1:5000	 ООО НПО "Инжгеопроект" 109052, г. Москва, Рязанский проспект, д.2 стр.49		

Чертеж границ зон планируемого размещения линейных объектов, красных линий, зон планируемого размещения линейных объектов, подлежащих реконструкции в связи с изменением их местоположения



Линия совмещения с Листом 260



Иркутская область
Усть-Кутский
муниципальный район
Нийское
сельское поселение

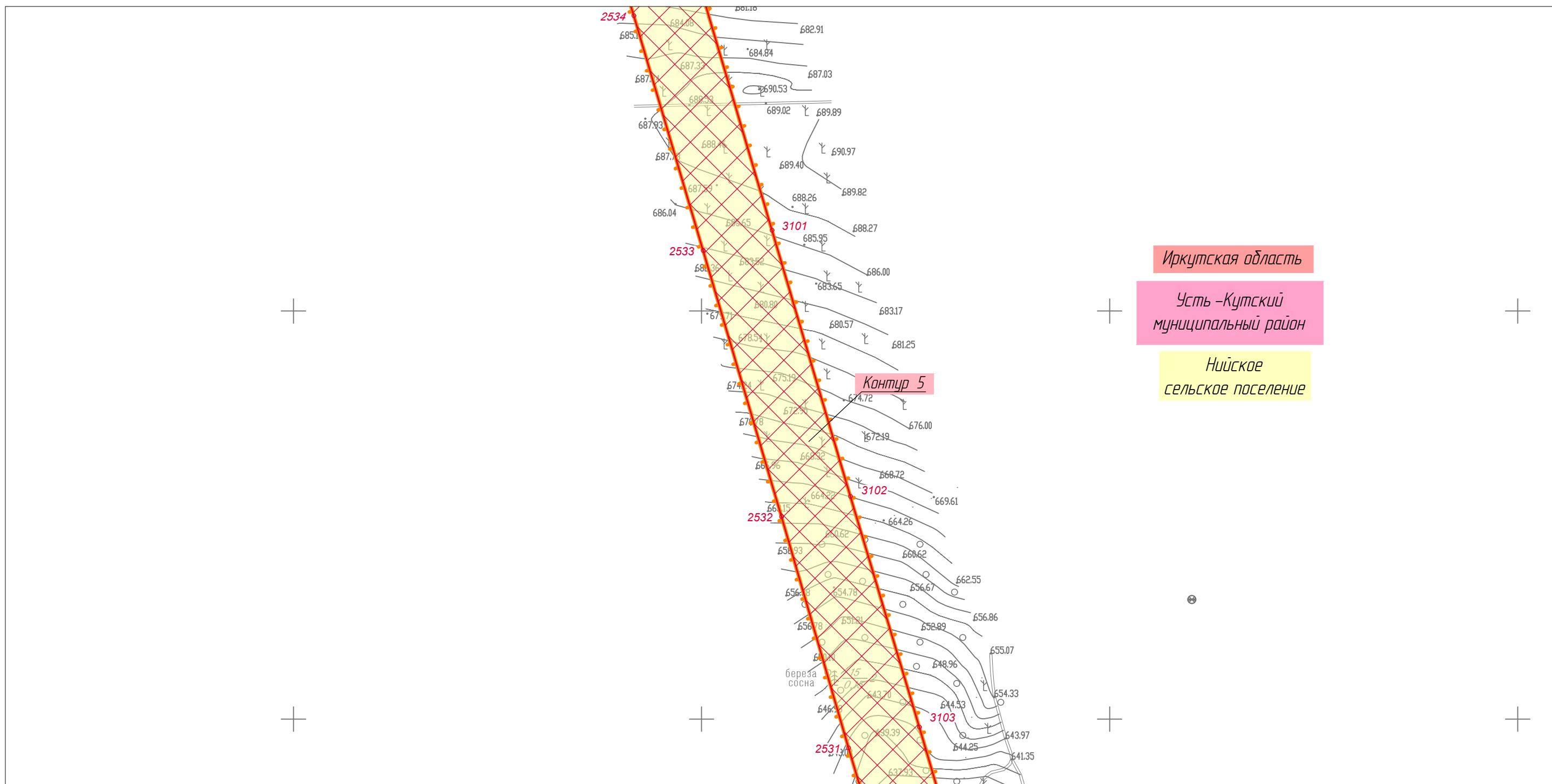
Линия совмещения с Листом 258

						Иркутская область, Казачинско-Ленский район, Киренский район, Усть-Кутский район			
						Документация по планировке территории для размещения объектов энергетики федерального значения «ВЛ 500 кВ Нижнеангарская - Усть-Кут №2»			
Изм.	Кол.уч.	Лист	№ док.	Подп.	Дата	Основная часть проекта планировки территории. Графическая часть.	Стадия	Лист	Листов
Разработчик	Мароховский А.А.			<i>Мароховский</i>	08.22		ППТ- 2.1	259	318
Разработчик	Тимергалиева А.И.			<i>Тимергалиева</i>	08.22				
Разработчик	Журавлева А.В.			<i>Журавлева</i>	08.22				
Н. контр.	Алешина А.М.			<i>Алешина</i>	08.22				
Нач. отд.	Гнетова Н.Ю.			<i>Гнетова</i>	08.22				
						Чертеж границ зон планируемого размещения линейных объектов, красных линий, зон планируемого размещения линейных объектов, подлежащих реконструкции в связи с изменением их местоположения М 1:5000	ООО НПО "Инжгеопроект" 109052, г. Москва, Рязанский проспект, д.2 стр.49		
							Формат А3		

Чертеж границ зон планируемого размещения линейных объектов, красных линий, зон планируемого размещения линейных объектов, подлежащих реконструкции в связи с изменением их местоположения



Линия совмещения с Листом 261



Линия совмещения с Листом 259

						Иркутская область, Казачинско-Ленский район, Киренский район, Усть-Кутский район			
						Документация по планировке территории для размещения объектов энергетики федерального значения «ВЛ 500 кВ Нижнеангарская - Усть-Кут №2»			
Изм.	Кол.уч.	Лист	№ док.	Подп.	Дата	Основная часть проекта планировки территории. Графическая часть.	Стадия	Лист	Листов
Разработчик	Мароховский А.А.			<i>Мароховский</i>	08.22		ППТ- 2.1	260	318
Разработчик	Тимергалиева А.И.			<i>Тимергалиева</i>	08.22				
Разработчик	Журавлева А.В.			<i>Журавлева</i>	08.22				
Н. контр.	Алешина А.М.			<i>Алешина</i>	08.22				
Нач. отд.	Гнетова Н.Ю.			<i>Гнетова</i>	08.22				
						ООО НПО "Инжгеопроект" 109052, г. Москва, Рязанский проспект, д.2 стр.49 М 1:5000			

Чертеж границ зон планируемого размещения линейных объектов, красных линий, зон планируемого размещения линейных объектов, подлежащих реконструкции в связи с изменением их местоположения



Линия совмещения с Листом 262




Линия совмещения с Листом 260

						Иркутская область, Казачинско-Ленский район, Киренский район, Усть-Кутский район			
						Документация по планировке территории для размещения объектов энергетики федерального значения «ВЛ 500 кВ Нижнеангарская - Усть-Кут №2»			
Изм.	Кол.уч.	Лист	№ док.	Подп.	Дата	Основная часть проекта планировки территории. Графическая часть.	Стадия	Лист	Листов
Разработчик	Мароховский А.А.			<i>Мароховский</i>	08.22		ППТ- 2.1	261	318
Разработчик	Тимергалиева А.И.			<i>Тимергалиева</i>	08.22				
Разработчик	Журавлева А.В.			<i>Журавлева</i>	08.22				
Н. контр.	Алешина А.М.			<i>Алешина</i>	08.22				
Нач. отд.	Гнетова Н.Ю.			<i>Гнетова</i>	08.22				
						Чертеж границ зон планируемого размещения линейных объектов, красных линий, зон планируемого размещения линейных объектов, подлежащих реконструкции в связи с изменением их местоположения М 1:5000	ООО НПО "Инжгеопроект" 109052, г. Москва, Рязанский проспект, д.2 стр.49		



Чертеж границ зон планируемого размещения линейных объектов, красных линий, зон планируемого размещения линейных объектов, подлежащих реконструкции в связи с изменением их местоположения

Линия совмещения с Листом 263



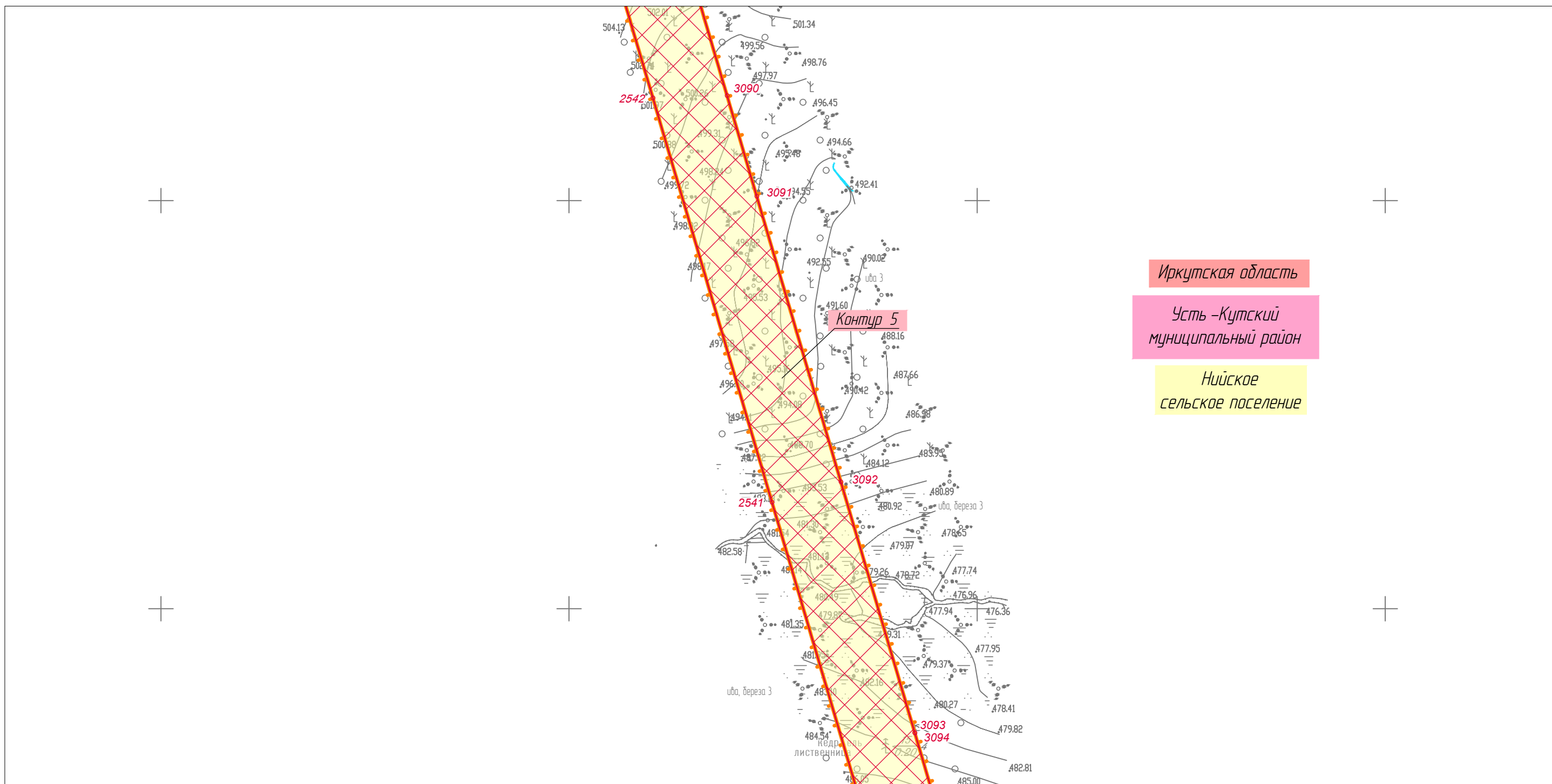
Линия совмещения с Листом 261

						Иркутская область, Казачинско-Ленский район, Киренский район, Усть-Кутский район			
						Документация по планировке территории для размещения объектов энергетики федерального значения «ВЛ 500 кВ Нижнеангарская - Усть-Кут №2»			
Изм.	Кол.уч.	Лист	№ док.	Подп.	Дата	Основная часть проекта планировки территории. Графическая часть.	Стадия	Лист	Листов
Разработчик	Мароховский А.А.			<i>Мароховский</i>	08.22		ППТ- 2.1	262	318
Разработчик	Тимергалиева А.И.			<i>Тимергалиева</i>	08.22				
Разработчик	Журавлева А.В.			<i>Журавлева</i>	08.22				
Н. контр.	Алешина А.М.			<i>Алешина</i>	08.22				
Нач. отд.	Гнетова Н.Ю.			<i>Гнетова</i>	08.22				
						Чертеж границ зон планируемого размещения линейных объектов, красных линий, зон планируемого размещения линейных объектов, подлежащих реконструкции в связи с изменением их местоположения М 1:5000	ООО НПО "Инжгеопроект" 109052, г. Москва, Рязанский проспект, д.2 стр.49		


Чертеж границ зон планируемого размещения линейных объектов, красных линий, зон планируемого размещения линейных объектов, подлежащих реконструкции в связи с изменением их местоположения



Линия совмещения с Листом 264



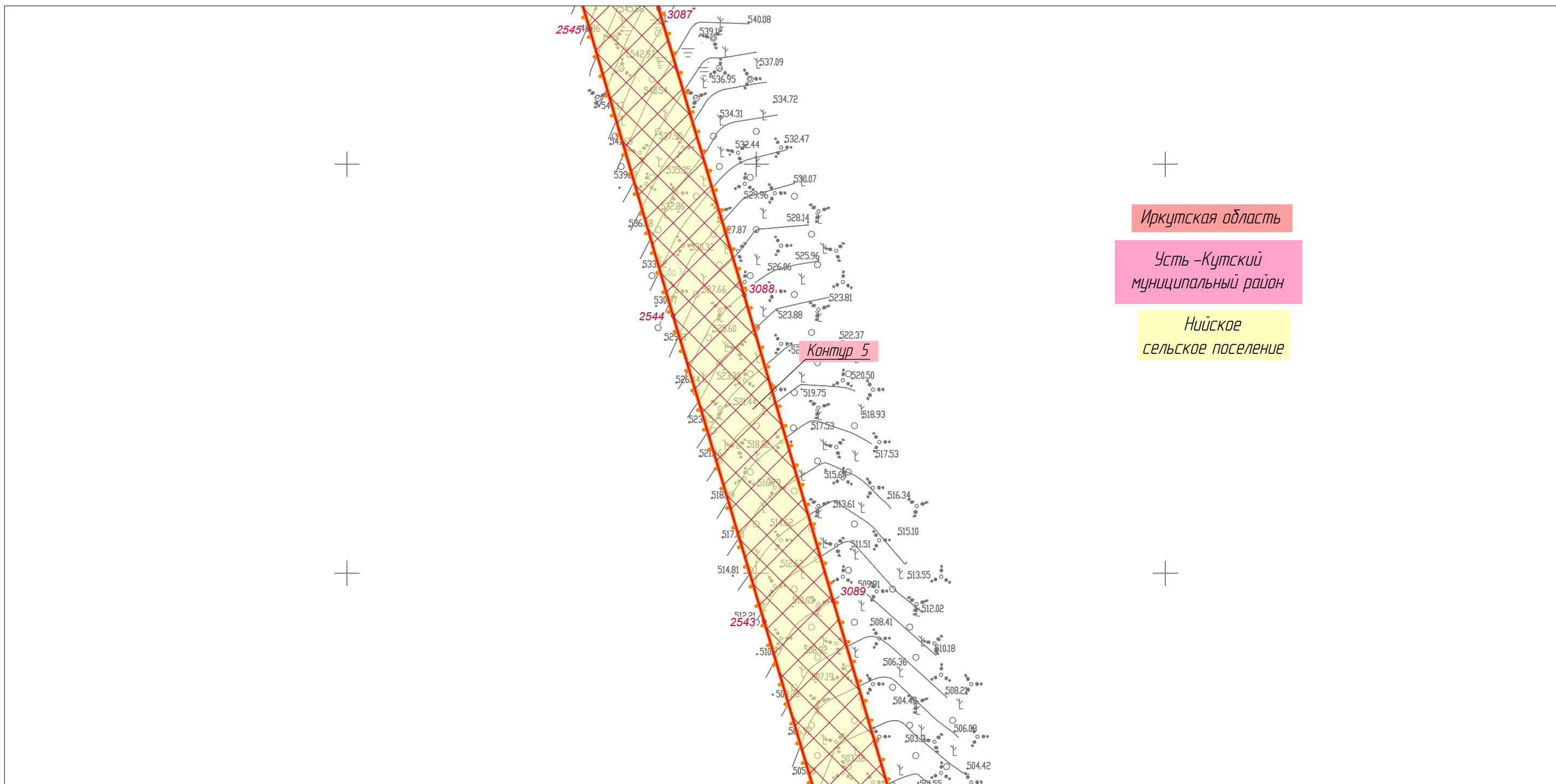
Линия совмещения с Листом 262

						Иркутская область, Казачинско-Ленский район, Киренский район, Усть-Кутский район			
						Документация по планировке территории для размещения объектов энергетики федерального значения «ВЛ 500 кВ Нижнеангарская - Усть-Кут №2»			
Изм.	Кол.уч.	Лист	№ док.	Подп.	Дата	Основная часть проекта планировки территории. Графическая часть.	Стадия	Лист	Листов
Разработчик	Мароховский А.А.			<i>Мароховский</i>	08.22		ППТ- 2.1	263	318
Разработчик	Тимергалиева А.И.			<i>Тимергалиева</i>	08.22				
Разработчик	Журавлева А.В.			<i>Журавлева</i>	08.22				
Н. контр.	Алешина А.М.			<i>Алешина</i>	08.22				
Нач. отд.	Гнетова Н.Ю.			<i>Гнетова</i>	08.22				
						Чертеж границ зон планируемого размещения линейных объектов, красных линий, зон планируемого размещения линейных объектов, подлежащих реконструкции в связи с изменением их местоположения М 1:5000	 ООО НПО "Инжгеопроект" 109052, г. Москва, Рязанский проспект, д.2 стр.49		
							Формат А3		

Чертеж границ зон планируемого размещения линейных объектов, красных линий, зон планируемого размещения линейных объектов, подлежащих реконструкции в связи с изменением их местоположения



Линия совмещения с Листом 265



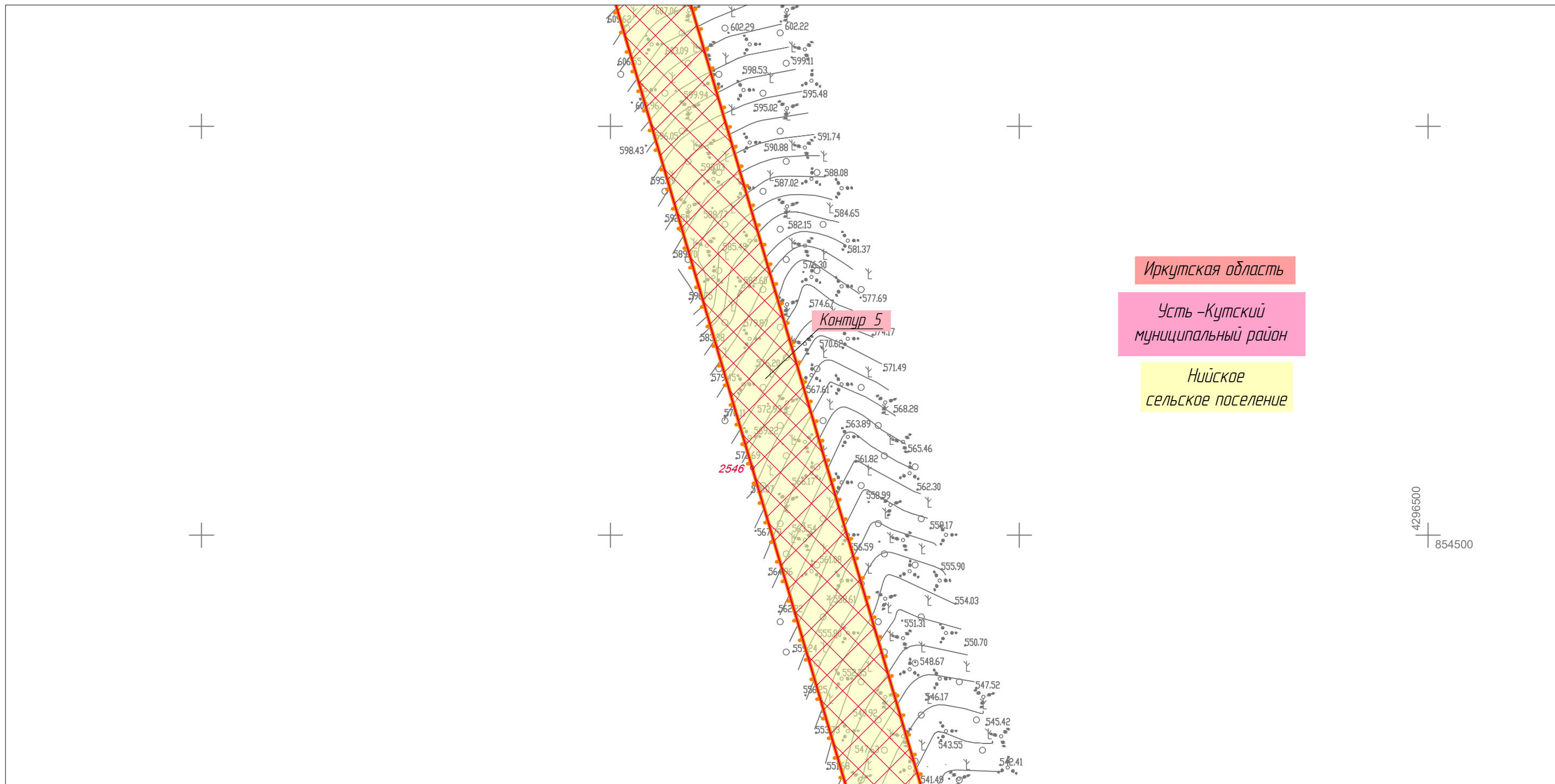
Линия совмещения с Листом 263

						Иркутская область, Казачинско-Ленский район, Киренский район, Усть-Кутский район			
						Документация по планировке территории для размещения объектов энергетики федерального значения «ВЛ 500 кВ Нижнеангарская - Усть-Кут №2»			
Изм.	Кол.уч.	Лист	№ док.	Подп.	Дата	Основная часть проекта планировки территории. Графическая часть.	Стадия	Лист	Листов
Разработчик	Мароховский А.А.			<i>Мароховский</i>	08.22		ППТ- 2.1	264	318
Разработчик	Тимергалиева А.И.			<i>Тимергалиева</i>	08.22				
Разработчик	Журавлева А.В.			<i>Журавлева</i>	08.22				
Н. контр.	Алешина А.М.			<i>Алешина</i>	08.22				
Нач. отд.	Гнетова Н.Ю.			<i>Гнетова</i>	08.22				
						Чертеж границ зон планируемого размещения линейных объектов, красных линий, зон планируемого размещения линейных объектов, подлежащих реконструкции в связи с изменением их местоположения М 1:5000	ООО НПО "Инжгеопроект" 109052, г. Москва, Рязанский проспект, д.2 стр.49		

Чертеж границ зон планируемого размещения линейных объектов, красных линий, зон планируемого размещения линейных объектов, подлежащих реконструкции в связи с изменением их местоположения



Линия совмещения с Листом 266



Иркутская область
 Усть-Кутский муниципальный район
 Нийское сельское поселение

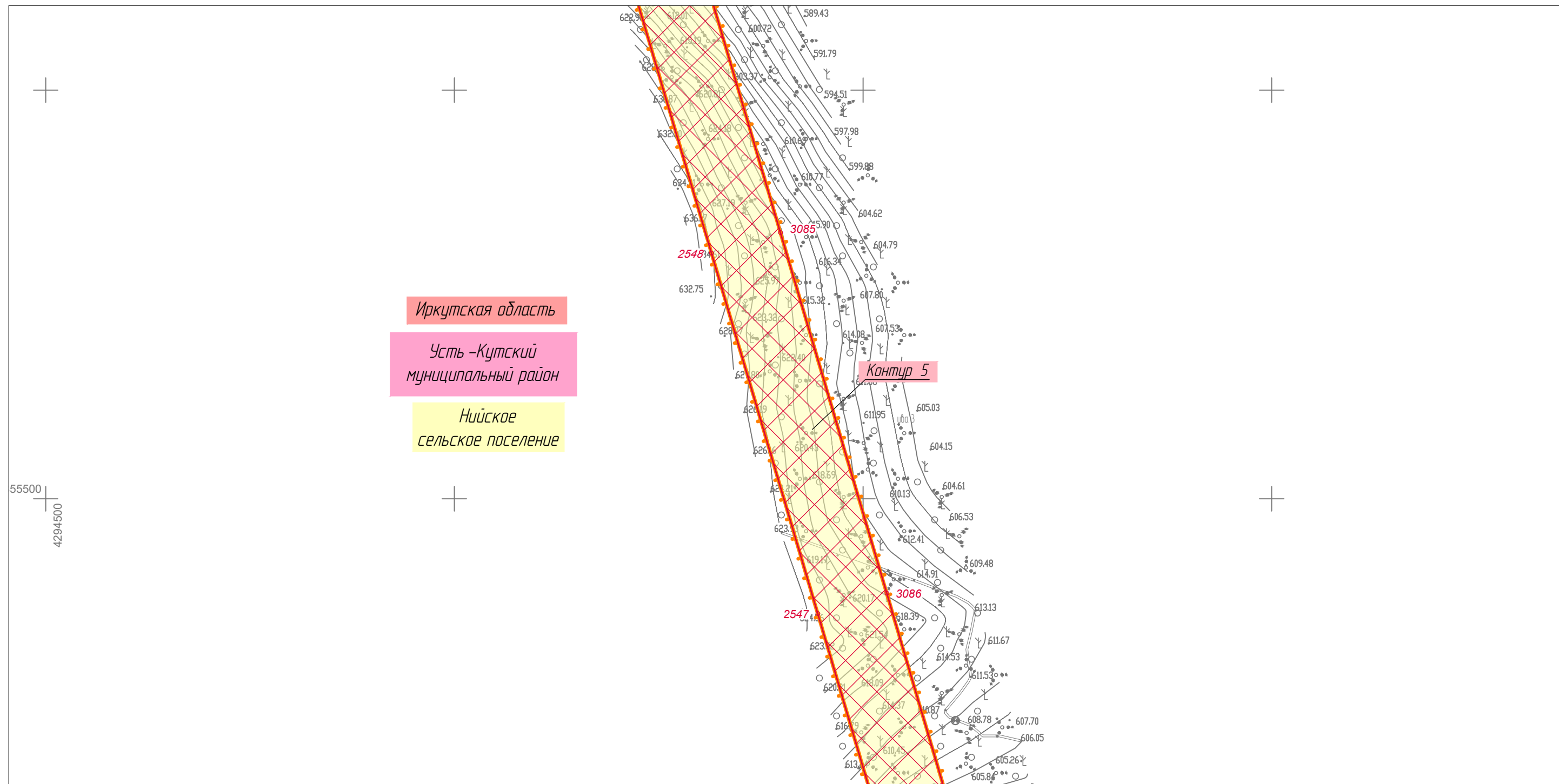
Линия совмещения с Листом 264

						Иркутская область, Казачинско-Ленский район, Киренский район, Усть-Кутский район			
						Документация по планировке территории для размещения объектов энергетики федерального значения «ВЛ 500 кВ Нижнеангарская - Усть-Кут №2»			
Изм.	Кол.уч.	Лист	№ док.	Подп.	Дата	Основная часть проекта планировки территории. Графическая часть.	Стадия	Лист	Листов
Разработчик	Мароховский А.А.			<i>Мароховский</i>	08.22		ППТ- 2.1	265	318
Разработчик	Тимергалиева А.И.			<i>Тимергалиева</i>	08.22				
Разработчик	Журавлева А.В.			<i>Журавлева</i>	08.22				
Н. контр.	Алешина А.М.			<i>Алешина</i>	08.22				
Нач. отд.	Гнетова Н.Ю.			<i>Гнетова</i>	08.22				
						Чертеж границ зон планируемого размещения линейных объектов, красных линий, зон планируемого размещения линейных объектов, подлежащих реконструкции в связи с изменением их местоположения М 1:5000	ООО НПО "Инжгеопроект" 109052, г. Москва, Рязанский проспект, д.2 стр.49		


Чертеж границ зон планируемого размещения линейных объектов, красных линий, зон планируемого размещения линейных объектов, подлежащих реконструкции в связи с изменением их местоположения



Линия совмещения с Листом 267



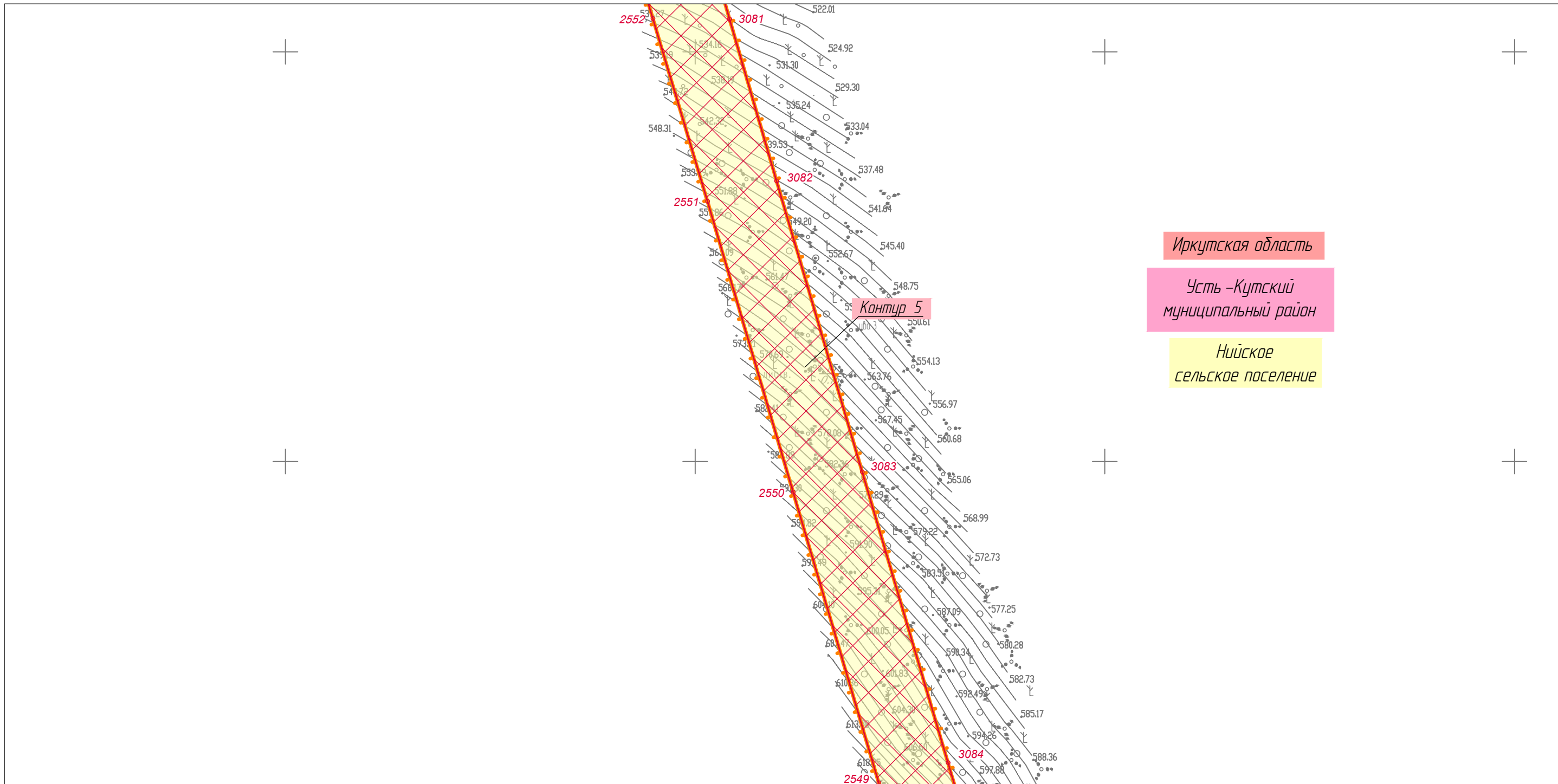
Линия совмещения с Листом 265

						Иркутская область, Казачинско-Ленский район, Киренский район, Усть-Кутский район			
						Документация по планировке территории для размещения объектов энергетики федерального значения «ВЛ 500 кВ Нижнеангарская - Усть-Кут №2»			
Изм.	Кол.уч.	Лист	№ док.	Подп.	Дата	Основная часть проекта планировки территории. Графическая часть.	Стадия	Лист	Листов
Разработчик	Мароховский А.А.			<i>Мароховский</i>	08.22		ППТ- 2.1	266	318
Разработчик	Тимергалиева А.И.			<i>Тимергалиева</i>	08.22				
Разработчик	Журавлева А.В.			<i>Журавлева</i>	08.22				
Н. контр.	Алешина А.М.			<i>Алешина</i>	08.22				
Нач. отд.	Гнетова Н.Ю.			<i>Гнетова</i>	08.22				
						Чертеж границ зон планируемого размещения линейных объектов, красных линий, зон планируемого размещения линейных объектов, подлежащих реконструкции в связи с изменением их местоположения М 1:5000	 ООО НПО "Инжгеопроект" 109052, г. Москва, Рязанский проспект, д.2 стр.49		

Чертеж границ зон планируемого размещения линейных объектов, красных линий, зон планируемого размещения линейных объектов, подлежащих реконструкции в связи с изменением их местоположения



Линия совмещения с Листом 268



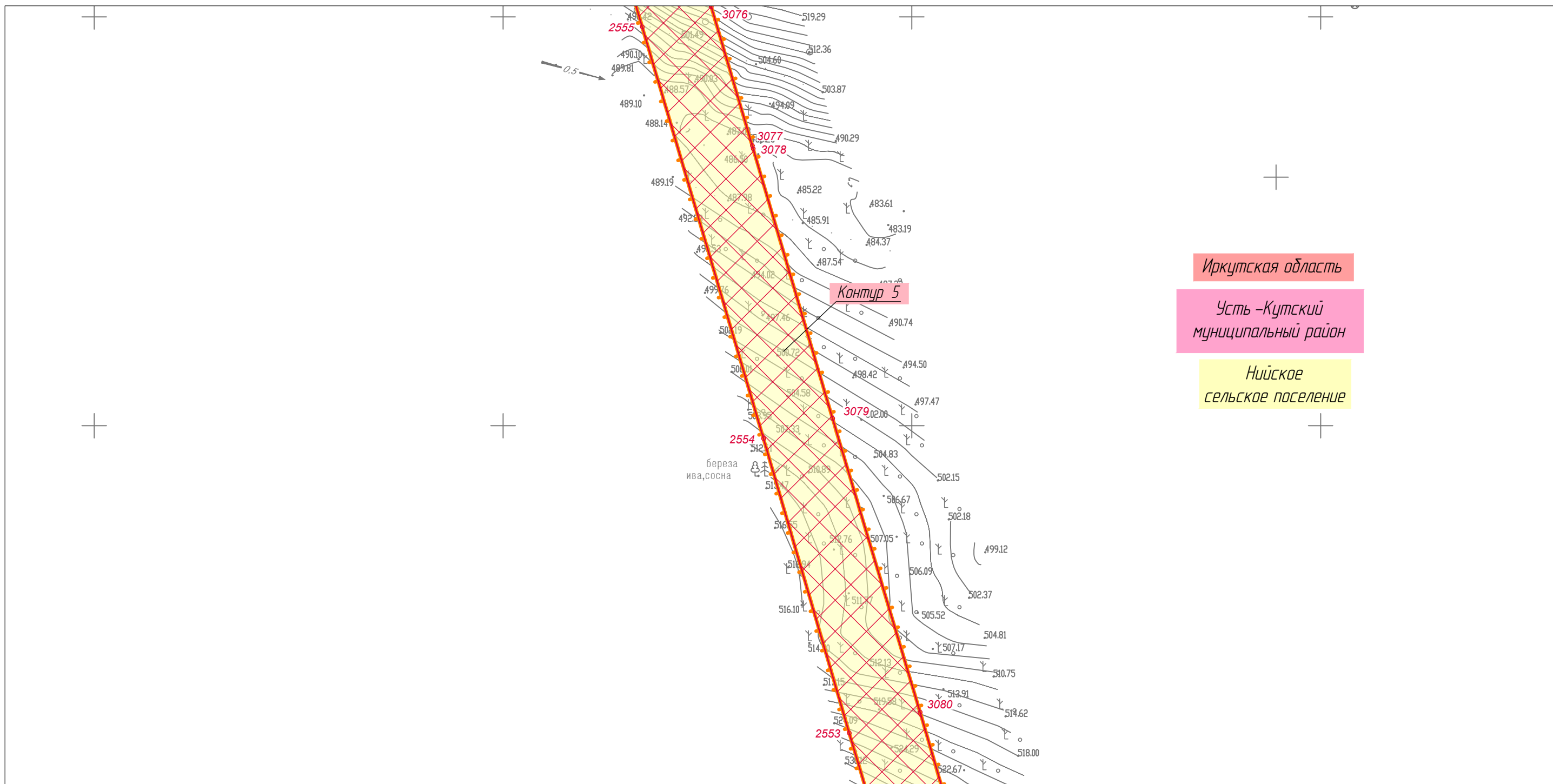
Линия совмещения с Листом 266

						Иркутская область, Казачинско-Ленский район, Киренский район, Усть-Кутский район			
						Документация по планировке территории для размещения объектов энергетики федерального значения «ВЛ 500 кВ Нижнеангарская - Усть-Кут №2»			
Изм.	Кол.уч.	Лист	№ док.	Подп.	Дата	Основная часть проекта планировки территории. Графическая часть.	Стадия	Лист	Листов
Разработчик	Мароховский А.А.			<i>Мароховский</i>	08.22		ППТ- 2.1	267	318
Разработчик	Тимергалиева А.И.			<i>Тимергалиева</i>	08.22				
Разработчик	Журавлева А.В.			<i>Журавлева</i>	08.22				
Н. контр.	Алешина А.М.			<i>Алешина</i>	08.22				
Нач. отд.	Гнетова Н.Ю.			<i>Гнетова</i>	08.22				
						Чертеж границ зон планируемого размещения линейных объектов, красных линий, зон планируемого размещения линейных объектов, подлежащих реконструкции в связи с изменением их местоположения М 1:5000	ООО НПО "Инжгеопроект" 109052, г. Москва, Рязанский проспект, д.2 стр.49		

Чертеж границ зон планируемого размещения линейных объектов, красных линий, зон планируемого размещения линейных объектов, подлежащих реконструкции в связи с изменением их местоположения



Линия совмещения с Листом 269



Линия совмещения с Листом 267

						Иркутская область, Казачинско-Ленский район, Киренский район, Усть-Кутский район			
						Документация по планировке территории для размещения объектов энергетики федерального значения «ВЛ 500 кВ Нижнеангарская - Усть-Кут №2»			
Изм.	Кол.уч.	Лист	№ док.	Подп.	Дата	Основная часть проекта планировки территории. Графическая часть.	Стадия	Лист	Листов
Разработчик	Мароховский А.А.			<i>Мароховский</i>	08.22		ППТ- 2.1	268	318
Разработчик	Тимергалиева А.И.			<i>Тимергалиева</i>	08.22				
Разработчик	Журавлева А.В.			<i>Журавлева</i>	08.22				
Н. контр.	Алешина А.М.			<i>Алешина</i>	08.22				
Нач. отд.	Гнетова Н.Ю.			<i>Гнетова</i>	08.22				
						Чертеж границ зон планируемого размещения линейных объектов, красных линий, зон планируемого размещения линейных объектов, подлежащих реконструкции в связи с изменением их местоположения М 1:5000	ООО НПО "Инжгеопроект" 109052, г. Москва, Рязанский проспект, д.2 стр.49		

Чертеж границ зон планируемого размещения линейных объектов, красных линий, зон планируемого размещения линейных объектов, подлежащих реконструкции в связи с изменением их местоположения



Линия совмещения с Листом 270



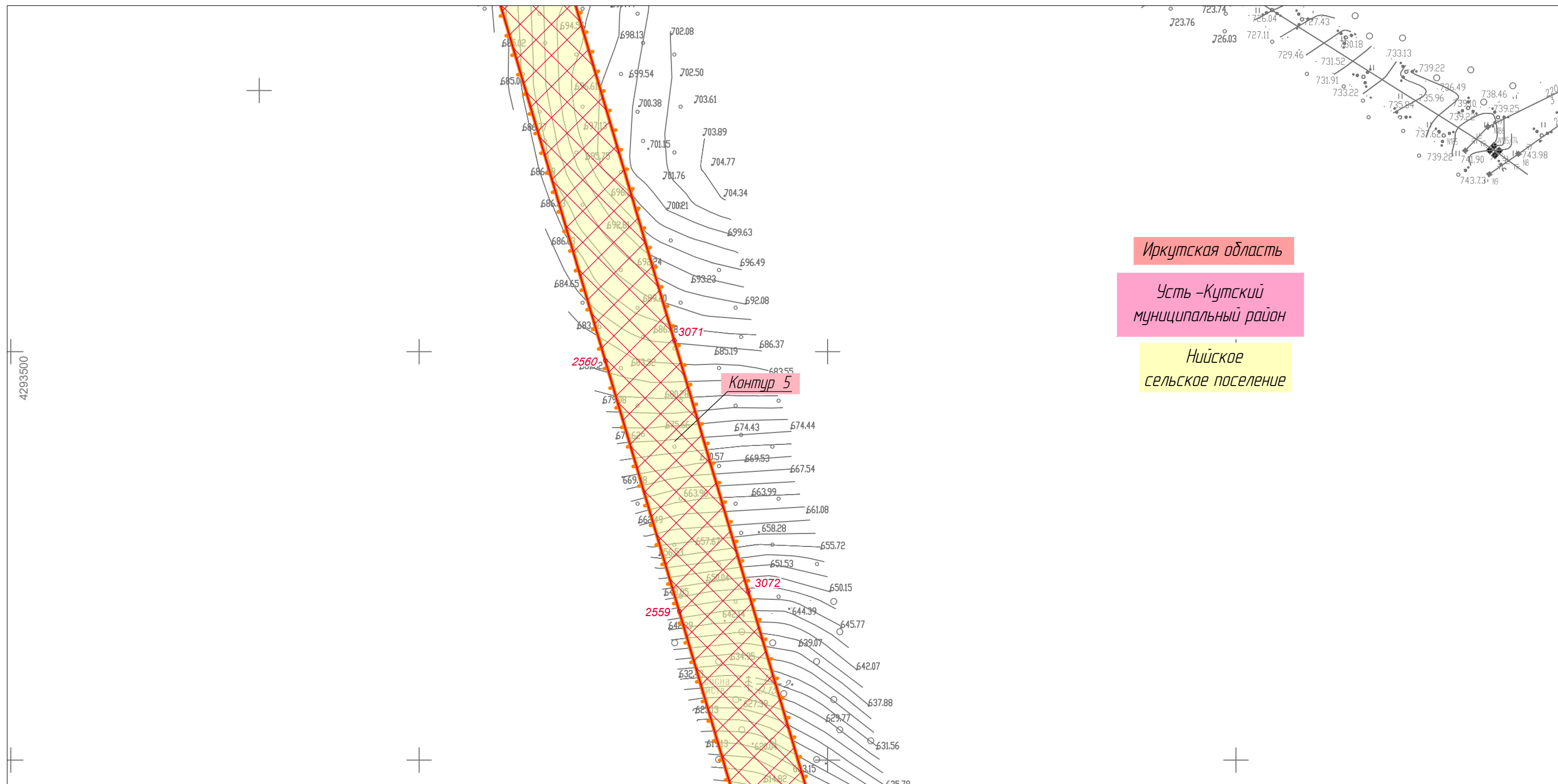
Линия совмещения с Листом 268

						Иркутская область, Казачинско-Ленский район, Киренский район, Усть-Кутский район			
						Документация по планировке территории для размещения объектов энергетики федерального значения «ВЛ 500 кВ Нижнеангарская - Усть-Кут №2»			
Изм.	Кол.уч.	Лист	№ док.	Подп.	Дата	Основная часть проекта планировки территории. Графическая часть.	Стадия	Лист	Листов
Разработчик	Мароховский А.А.			<i>Мароховский</i>	08.22		ППТ- 2.1	269	318
Разработчик	Тимергалиева А.И.			<i>Тимергалиева</i>	08.22				
Разработчик	Журавлева А.В.			<i>Журавлева</i>	08.22				
Н. контр.	Алешина А.М.			<i>Алешина</i>	08.22				
Нач. отд.	Гнетова Н.Ю.			<i>Гнетова</i>	08.22				
						Чертеж границ зон планируемого размещения линейных объектов, красных линий, зон планируемого размещения линейных объектов, подлежащих реконструкции в связи с изменением их местоположения М 1:5000	ООО НПО "Инжгеопроект" 109052, г. Москва, Рязанский проспект, д.2 стр.49		

Чертеж границ зон планируемого размещения линейных объектов, красных линий, зон планируемого размещения линейных объектов, подлежащих реконструкции в связи с изменением их местоположения



Линия совмещения с Листом 271



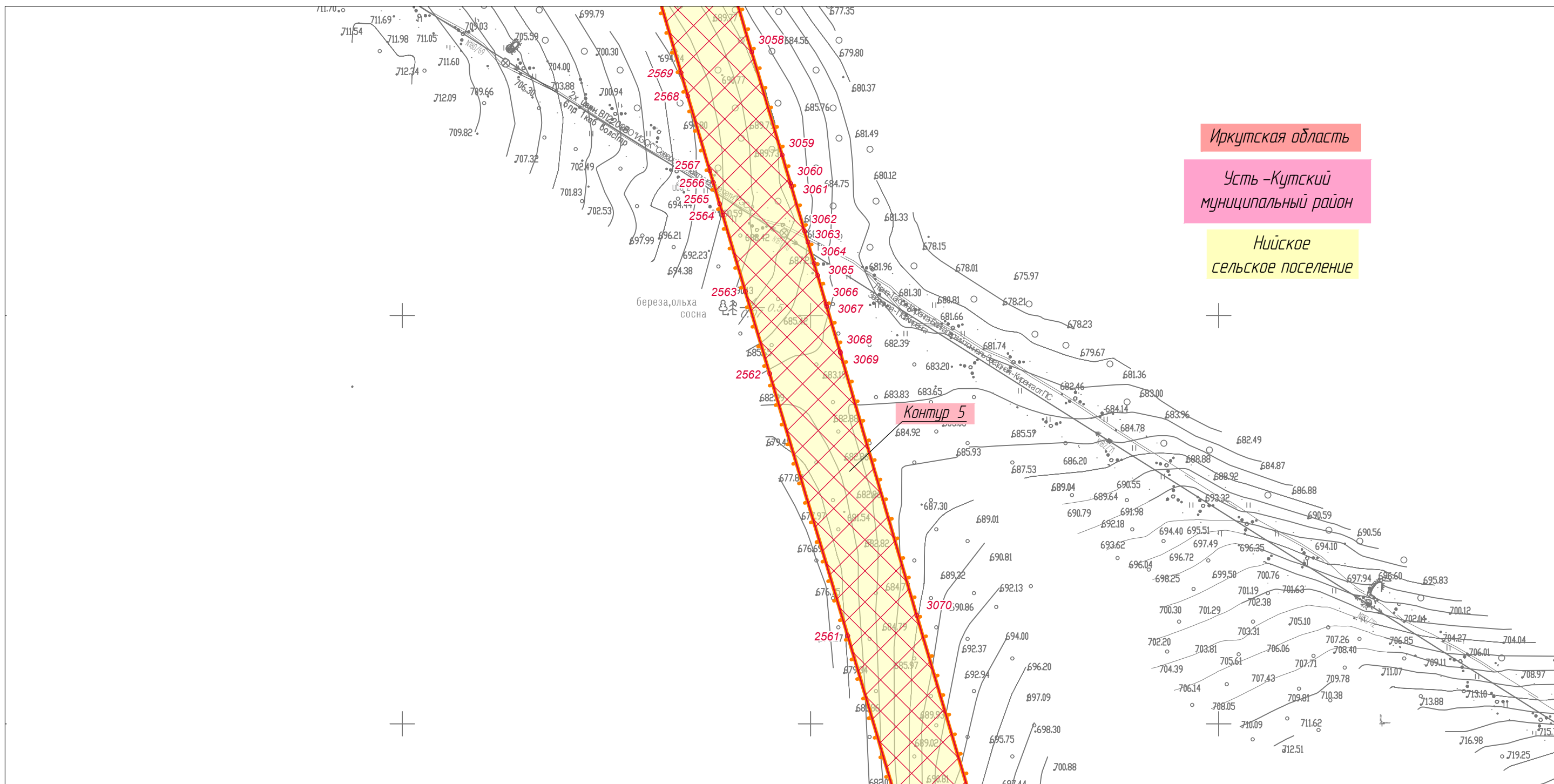
Линия совмещения с Листом 269

						Иркутская область, Казачинско-Ленский район, Киренский район, Усть-Кутский район			
						Документация по планировке территории для размещения объектов энергетики федерального значения «ВЛ 500 кВ Нижнеангарская - Усть-Кут №2»			
Изм.	Кол.уч.	Лист	№ док.	Подп.	Дата	Основная часть проекта планировки территории. Графическая часть.	Стадия	Лист	Листов
Разработчик	Мароховский А.А.			<i>Мароховский</i>	08.22		ППТ- 2.1	270	318
Разработчик	Тимергалиева А.И.			<i>Тимергалиева</i>	08.22				
Разработчик	Журавлева А.В.			<i>Журавлева</i>	08.22				
Н. контр.	Алешина А.М.			<i>Алешина</i>	08.22				
Нач. отд.	Гнетова Н.Ю.			<i>Гнетова</i>	08.22				
						Чертеж границ зон планируемого размещения линейных объектов, красных линий, зон планируемого размещения линейных объектов, подлежащих реконструкции в связи с изменением их местоположения М 1:5000	ООО НПО "Инжгеопроект" 109052, г. Москва, Рязанский проспект, д.2 стр.49		


Чертеж границ зон планируемого размещения линейных объектов, красных линий, зон планируемого размещения линейных объектов, подлежащих реконструкции в связи с изменением их местоположения



Линия совмещения с Листом 272



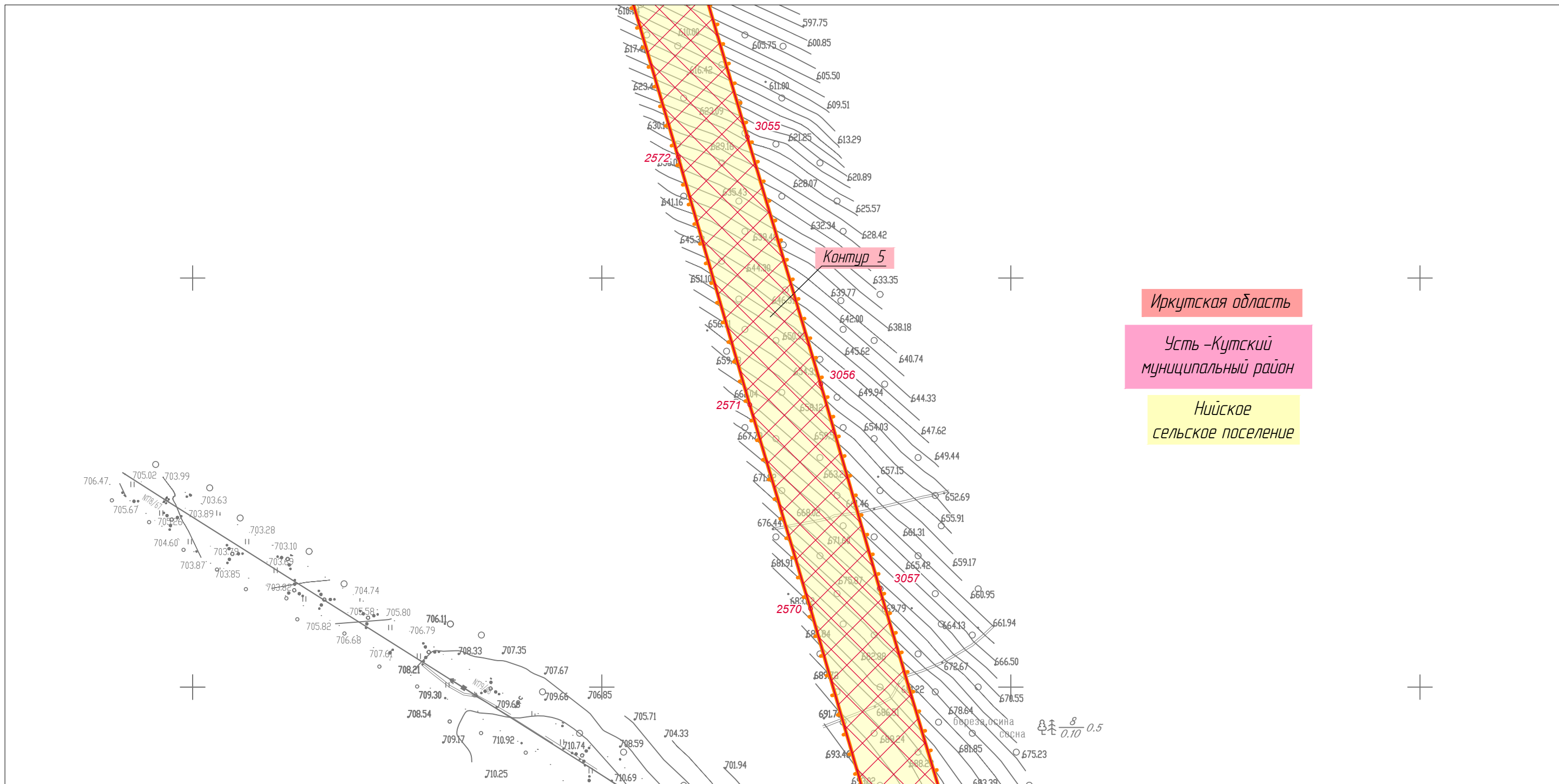
Линия совмещения с Листом 270

						Иркутская область, Казачинско-Ленский район, Киренский район, Усть-Кутский район			
						Документация по планировке территории для размещения объектов энергетики федерального значения «ВЛ 500 кВ Нижнеангарская - Усть-Кут №2»			
Изм.	Кол.уч.	Лист	N док.	Подп.	Дата	Основная часть проекта планировки территории. Графическая часть.	Стадия	Лист	Листов
Разработчик	Мароховский А.А.			<i>Мароховский</i>	08.22		ППТ- 2.1	271	318
Разработчик	Тимергалиева А.И.			<i>Тимергалиева</i>	08.22				
Разработчик	Журавлева А.В.			<i>Журавлева</i>	08.22				
Н. контр.	Алешина А.М.			<i>Алешина</i>	08.22				
Нач. отд.	Гнетова Н.Ю.			<i>Гнетова</i>	08.22				
						Чертеж границ зон планируемого размещения линейных объектов, красных линий, зон планируемого размещения линейных объектов, подлежащих реконструкции в связи с изменением их местоположения М 1:5000	 ООО НПО "Инжгеопроект" 109052, г. Москва, Рязанский проспект, д.2 стр.49		

Чертеж границ зон планируемого размещения линейных объектов, красных линий, зон планируемого размещения линейных объектов, подлежащих реконструкции в связи с изменением их местоположения



Линия совмещения с Листом 273



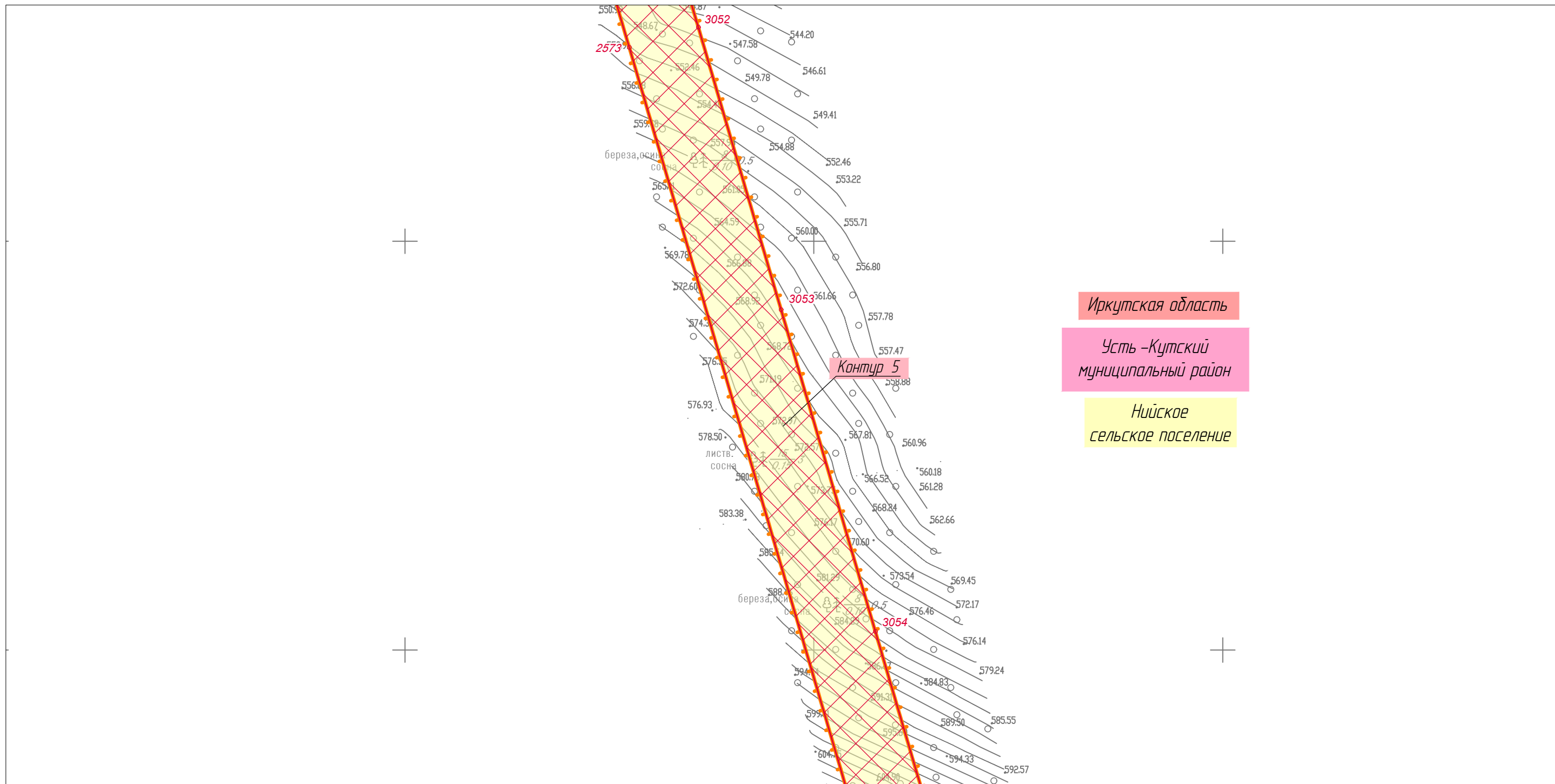
Линия совмещения с Листом 271

						Иркутская область, Казачинско-Ленский район, Киренский район, Усть-Кутский район			
						Документация по планировке территории для размещения объектов энергетики федерального значения «ВЛ 500 кВ Нижнеангарская - Усть-Кут №2»			
Изм.	Кол.уч.	Лист	№ док.	Подп.	Дата	Основная часть проекта планировки территории. Графическая часть.	Стадия	Лист	Листов
Разработчик	Мароховский А.А.			<i>Мароховский</i>	08.22		ППТ- 2.1	272	318
Разработчик	Тимергалиева А.И.			<i>Тимергалиева</i>	08.22				
Разработчик	Журавлева А.В.			<i>Журавлева</i>	08.22				
Н. контр.	Алешина А.М.			<i>Алешина</i>	08.22				
Нач. отд.	Гнетова Н.Ю.			<i>Гнетова</i>	08.22	ООО НПО "Инжгеопроект" 109052, г. Москва, Рязанский проспект, д.2 стр.49 М 1:5000			


Чертеж границ зон планируемого размещения линейных объектов, красных линий, зон планируемого размещения линейных объектов, подлежащих реконструкции в связи с изменением их местоположения



Линия совмещения с Листом 274



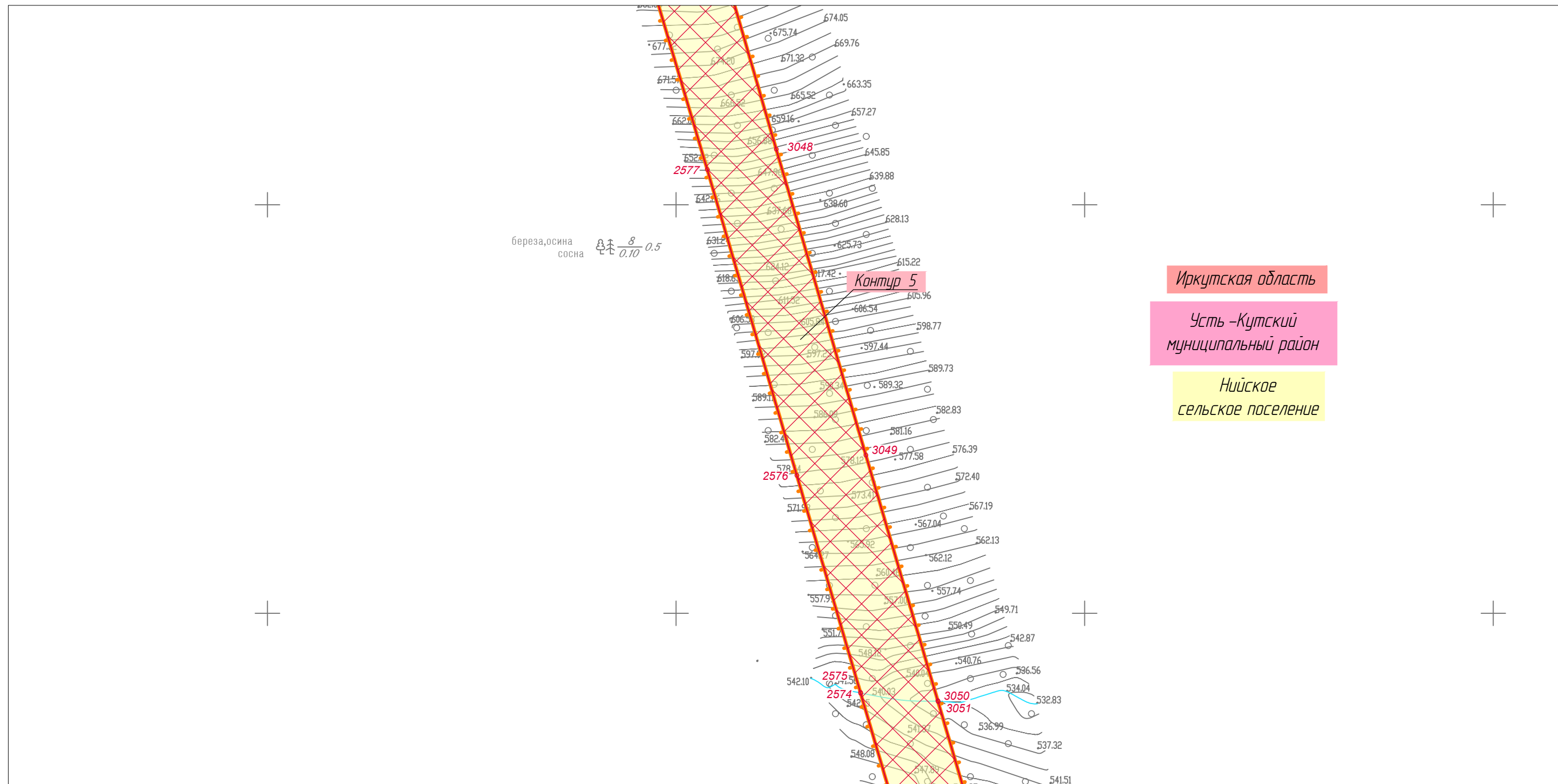
Линия совмещения с Листом 272

						Иркутская область, Казачинско-Ленский район, Киренский район, Усть-Кутский район			
						Документация по планировке территории для размещения объектов энергетики федерального значения «ВЛ 500 кВ Нижнеангарская - Усть-Кут №2»			
Изм.	Кол.уч.	Лист	№ док.	Подп.	Дата	Основная часть проекта планировки территории. Графическая часть.	Стадия	Лист	Листов
Разработчик		Мароховский А.А.		<i>Мароховский</i>	08.22		ППТ- 2.1	273	318
Разработчик		Тимергалиева А.И.		<i>Тимергалиева</i>	08.22				
Разработчик		Журавлева А.В.		<i>Журавлева</i>	08.22				
Н. контр.		Алешина А.М.		<i>Алешина</i>	08.22				
Нач. отд.		Гнетова Н.Ю.		<i>Гнетова</i>	08.22				
						Чертеж границ зон планируемого размещения линейных объектов, красных линий, зон планируемого размещения линейных объектов, подлежащих реконструкции в связи с изменением их местоположения М 1:5000	 ООО НПО "Инжгеопроект" 109052, г. Москва, Рязанский проспект, д.2 стр.49		

Чертеж границ зон планируемого размещения линейных объектов, красных линий, зон планируемого размещения линейных объектов, подлежащих реконструкции в связи с изменением их местоположения



Линия совмещения с Листом 275



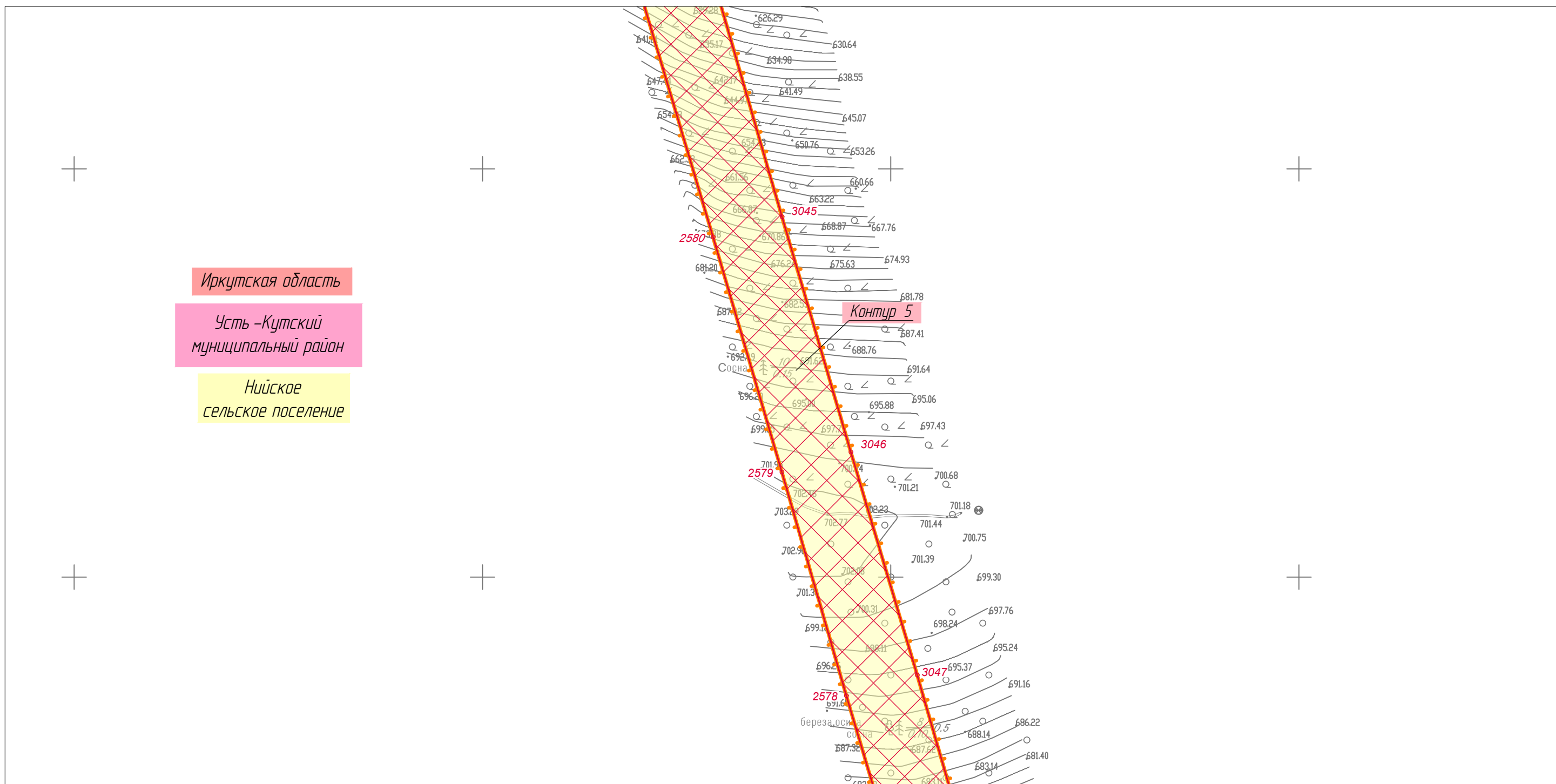
Линия совмещения с Листом 273

						Иркутская область, Казачинско-Ленский район, Киренский район, Усть-Кутский район			
						Документация по планировке территории для размещения объектов энергетики федерального значения «ВЛ 500 кВ Нижнеангарская - Усть-Кут №2»			
Изм.	Кол.уч.	Лист	№ док.	Подп.	Дата	Основная часть проекта планировки территории. Графическая часть.	Стадия	Лист	Листов
Разработчик	Мароховский А.А.			<i>Мароховский</i>	08.22		ППТ- 2.1	274	318
Разработчик	Тимергалиева А.И.			<i>Тимергалиева</i>	08.22				
Разработчик	Журавлева А.В.			<i>Журавлева</i>	08.22				
Н. контр.	Алешина А.М.			<i>Алешина</i>	08.22				
Нач. отд.	Гнетова Н.Ю.			<i>Гнетова</i>	08.22				
						Чертеж границ зон планируемого размещения линейных объектов, красных линий, зон планируемого размещения линейных объектов, подлежащих реконструкции в связи с изменением их местоположения М 1:5000	ООО НПО "Инжгеопроект" 109052, г. Москва, Рязанский проспект, д.2 стр.49		

Чертеж границ зон планируемого размещения линейных объектов, красных линий, зон планируемого размещения линейных объектов, подлежащих реконструкции в связи с изменением их местоположения



Линия совмещения с Листом 276



Линия совмещения с Листом 274

Иркутская область

Усть-Кутский
муниципальный район

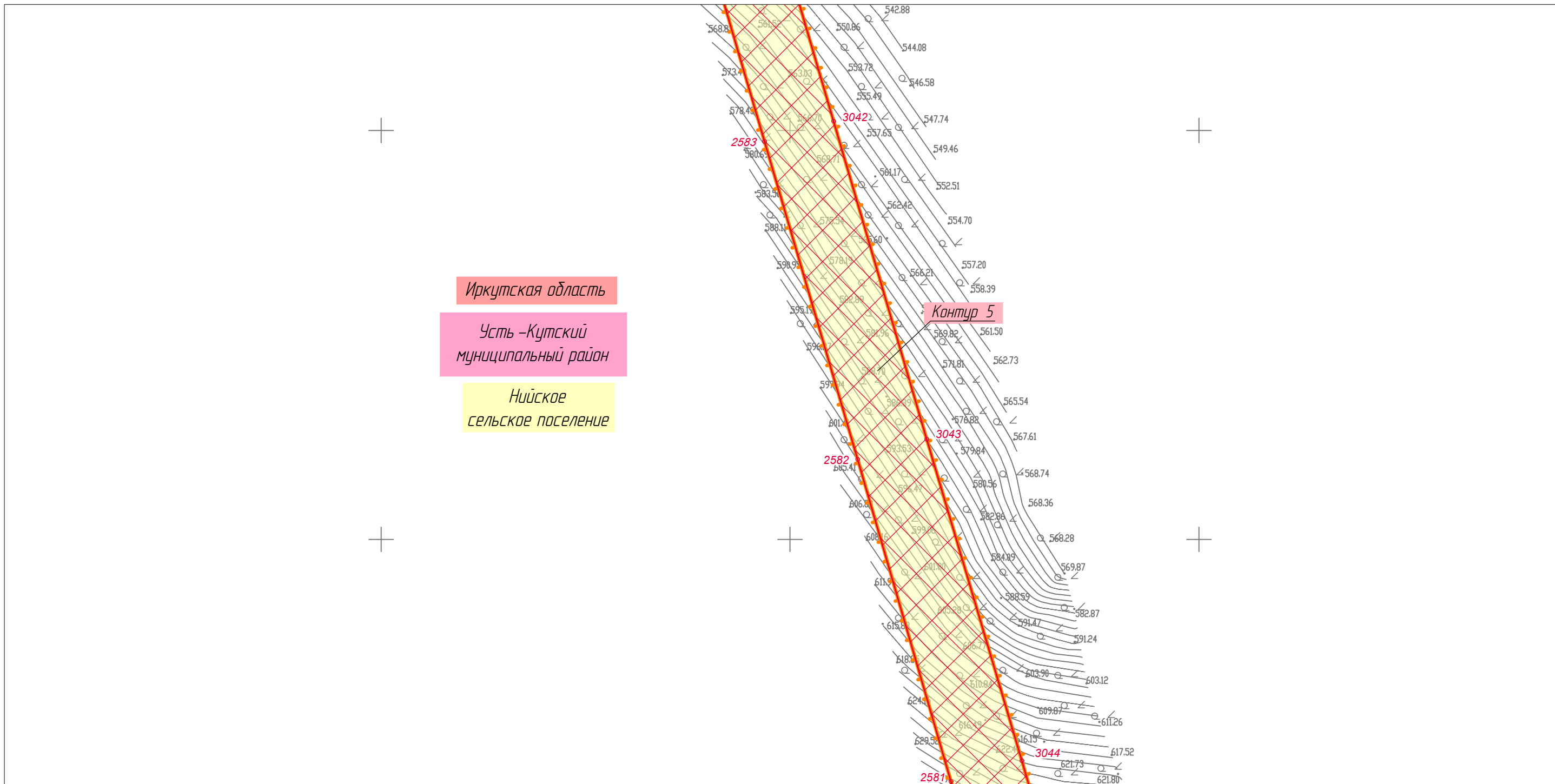
Нийское
сельское поселение

						Иркутская область, Казачинско-Ленский район, Киренский район, Усть-Кутский район			
						Документация по планировке территории для размещения объектов энергетики федерального значения «ВЛ 500 кВ Нижнеангарская - Усть-Кут №2»			
Изм.	Кол.уч.	Лист	№ док.	Подп.	Дата	Основная часть проекта планировки территории. Графическая часть.	Стадия	Лист	Листов
Разработчик	Мароховский А.А.			<i>Мароховский</i>	08.22		ППТ- 2.1	275	318
Разработчик	Тимергалиева А.И.			<i>Тимергалиева</i>	08.22				
Разработчик	Журавлева А.В.			<i>Журавлева</i>	08.22				
Н. контр.	Алешина А.М.			<i>Алешина</i>	08.22				
Нач. отд.	Гнетова Н.Ю.			<i>Гнетова</i>	08.22				
						Чертеж границ зон планируемого размещения линейных объектов, красных линий, зон планируемого размещения линейных объектов, подлежащих реконструкции в связи с изменением их местоположения М 1:5000	ООО НПО "Инжгеопроект" 109052, г. Москва, Рязанский проспект, д.2 стр.49		

Чертеж границ зон планируемого размещения линейных объектов, красных линий, зон планируемого размещения линейных объектов, подлежащих реконструкции в связи с изменением их местоположения



Линия совмещения с Листом 277



Иркутская область
 Усть-Кутский
 муниципальный район
 Нийское
 сельское поселение

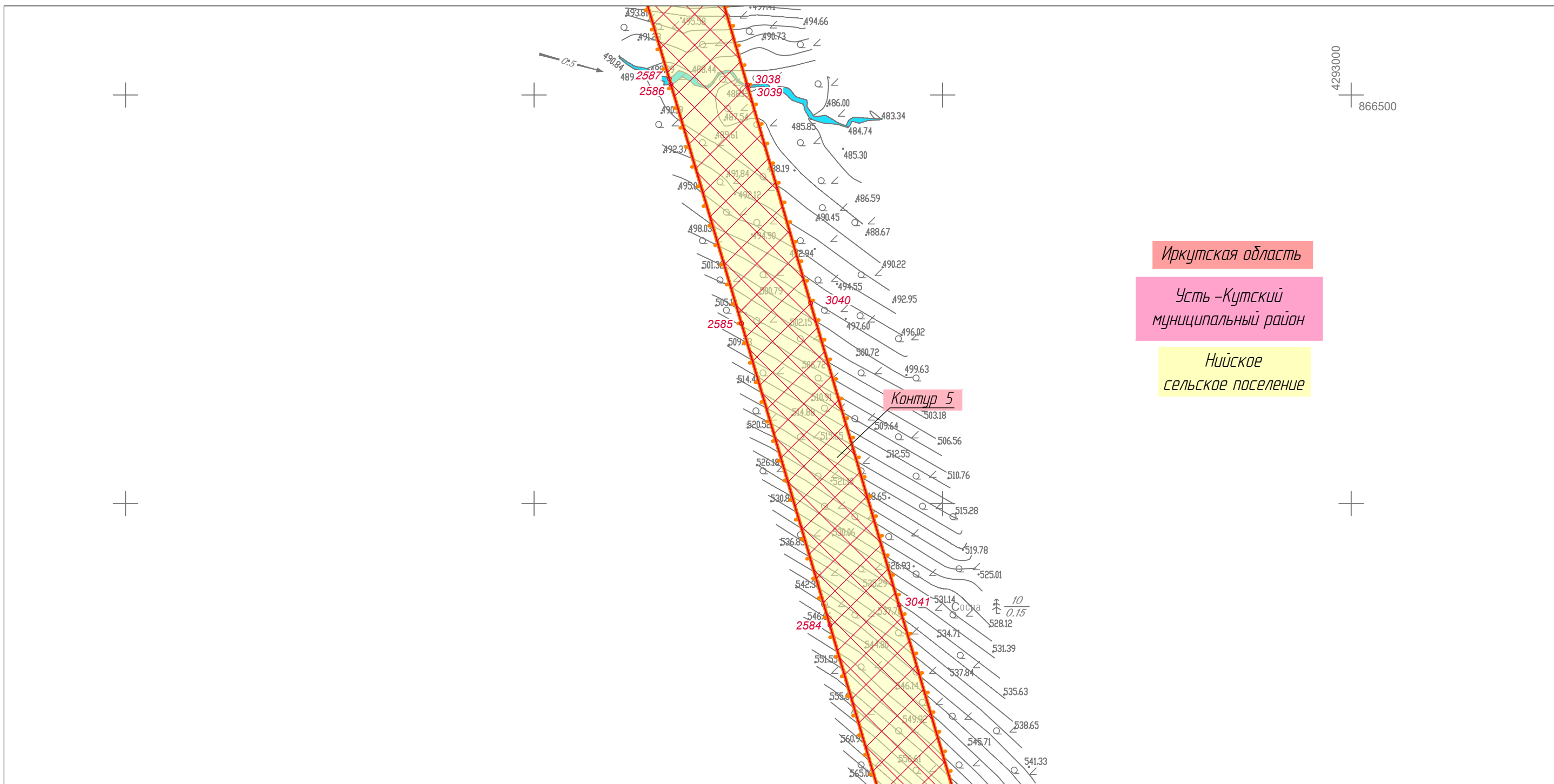
Линия совмещения с Листом 275

						Иркутская область, Казачинско-Ленский район, Киренский район, Усть-Кутский район			
						Документация по планировке территории для размещения объектов энергетики федерального значения «ВЛ 500 кВ Нижнеангарская - Усть-Кут №2»			
Изм.	Кол.уч.	Лист	№ док.	Подп.	Дата	Основная часть проекта планировки территории. Графическая часть.	Стадия	Лист	Листов
Разработчик	Мароховский А.А.			<i>Мароховский</i>	08.22		ППТ- 2.1	276	318
Разработчик	Тимергалиева А.И.			<i>Тимергалиева</i>	08.22				
Разработчик	Журавлева А.В.			<i>Журавлева</i>	08.22				
Н. контр.	Алешина А.М.			<i>Алешина</i>	08.22				
Нач. отд.	Гнетова Н.Ю.			<i>Гнетова</i>	08.22				
						Чертеж границ зон планируемого размещения линейных объектов, красных линий, зон планируемого размещения линейных объектов, подлежащих реконструкции в связи с изменением их местоположения М 1:5000	 ООО НПО "Инжгеопроект" 109052, г. Москва, Рязанский проспект, д.2 стр.49		

Чертеж границ зон планируемого размещения линейных объектов, красных линий, зон планируемого размещения линейных объектов, подлежащих реконструкции в связи с изменением их местоположения



Линия совмещения с Листом 278



Иркутская область
Усть-Кутский муниципальный район
Нийское сельское поселение

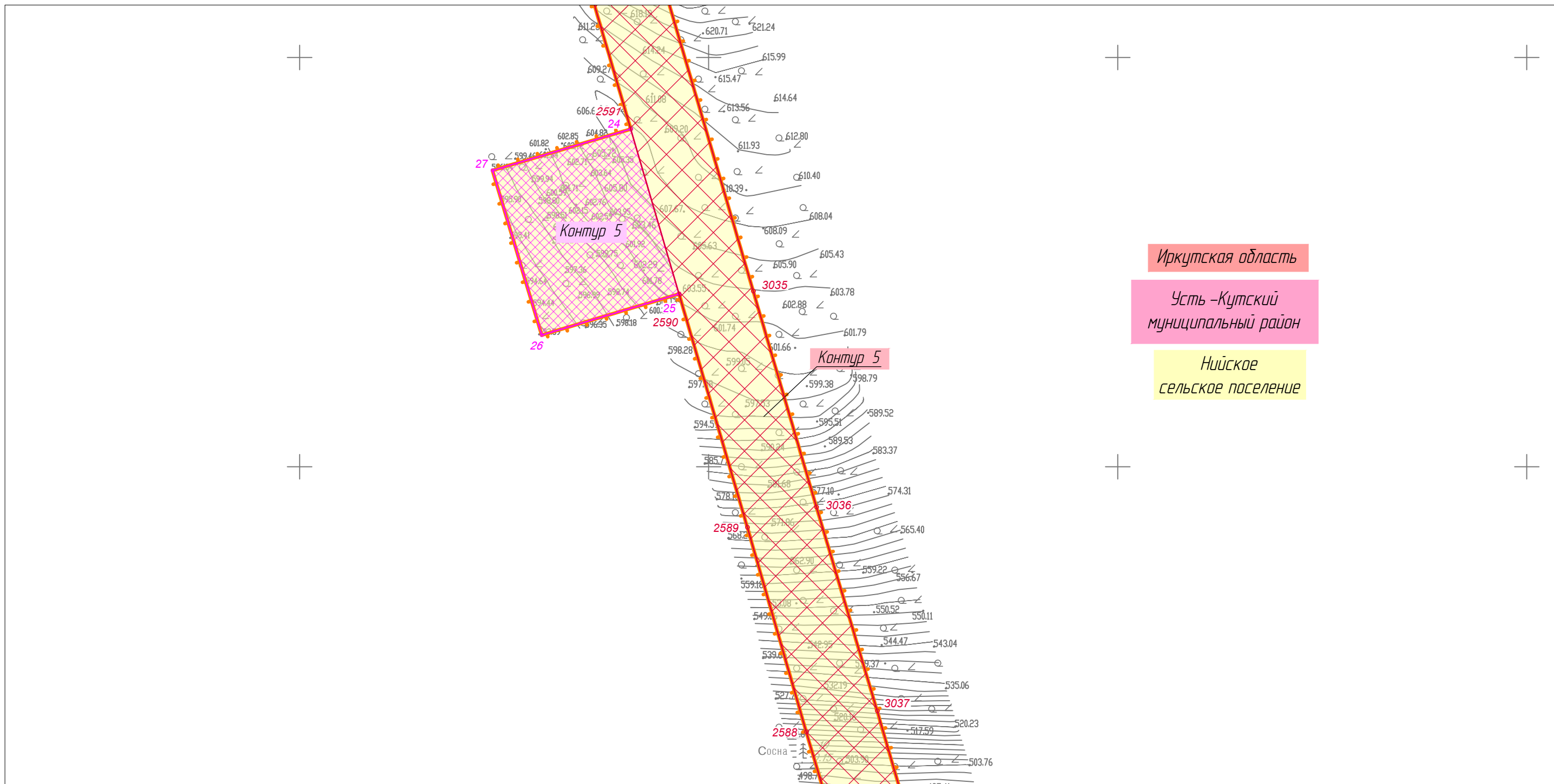
Линия совмещения с Листом 276

						Иркутская область, Казачинско-Ленский район, Киренский район, Усть-Кутский район			
						Документация по планировке территории для размещения объектов энергетики федерального значения «ВЛ 500 кВ Нижнеангарская - Усть-Кут №2»			
Изм.	Кол.уч.	Лист	№ док.	Подп.	Дата	Основная часть проекта планировки территории. Графическая часть.	Стадия	Лист	Листов
Разработчик	Мароховский А.А.			<i>Мароховский</i>	08.22		ППТ- 2.1	277	318
Разработчик	Тимергалиева А.И.			<i>Тимергалиева</i>	08.22				
Разработчик	Журавлева А.В.			<i>Журавлева</i>	08.22				
Н. контр.	Алешина А.М.			<i>Алешина</i>	08.22				
Нач. отд.	Гнетова Н.Ю.			<i>Гнетова</i>	08.22				
						Чертеж границ зон планируемого размещения линейных объектов, красных линий, зон планируемого размещения линейных объектов, подлежащих реконструкции в связи с изменением их местоположения М 1:5000	 ООО НПО "Инжгеопроект" 109052, г. Москва, Рязанский проспект, д.2 стр.49		

Чертеж границ зон планируемого размещения линейных объектов, красных линий, зон планируемого размещения линейных объектов, подлежащих реконструкции в связи с изменением их местоположения



Линия совмещения с Листом 279



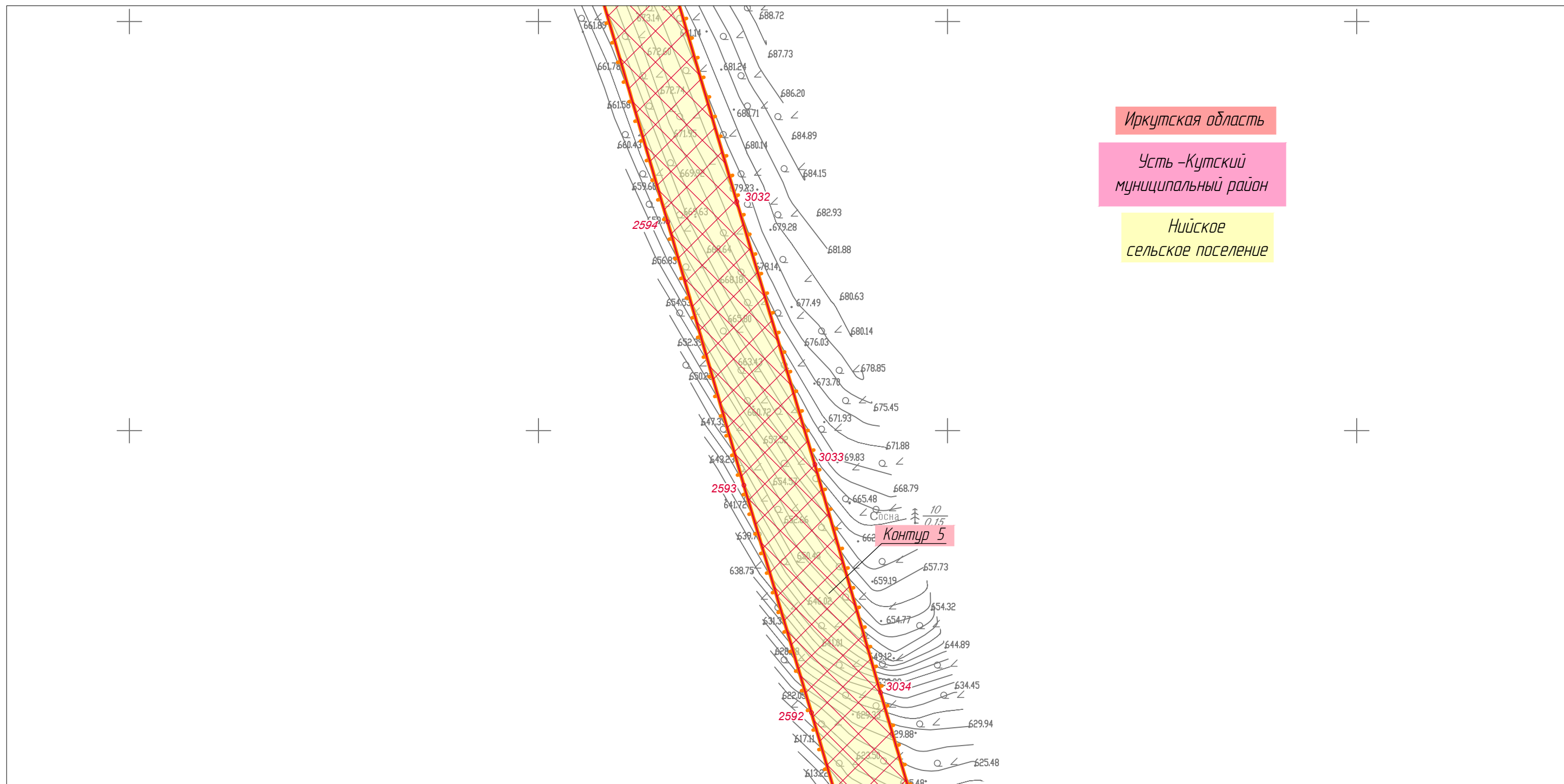
Линия совмещения с Листом 277

Иркутская область, Казачинско-Ленский район, Киренский район, Усть-Кутский район					
Документация по планировке территории для размещения объектов энергетики федерального значения «ВЛ 500 кВ Нижнеангарская - Усть-Кут №2»					
Изм.	Кол.уч.	Лист	№ док.	Подп.	Дата
Разработчик	Мароховский А.А.			<i>Мароховский</i>	08.22
Разработчик	Тимергалиева А.И.			<i>Тимергалиева</i>	08.22
Разработчик	Журавлева А.В.			<i>Журавлева</i>	08.22
Н. контр.	Алешина А.М.			<i>Алешина</i>	08.22
Нач. отд.	Гнетова Н.Ю.			<i>Гнетова</i>	08.22
Основная часть проекта планировки территории. Графическая часть.			Стадия	Лист	Листов
			ППТ- 2.1	278	318
Чертеж границ зон планируемого размещения линейных объектов, красных линий, зон планируемого размещения линейных объектов, подлежащих реконструкции в связи с изменением их местоположения М 1:5000			 ООО НПО "Инжгеопроект" 109052, г. Москва, Рязанский проспект, д.2 стр.49		

Чертеж границ зон планируемого размещения линейных объектов, красных линий, зон планируемого размещения линейных объектов, подлежащих реконструкции в связи с изменением их местоположения



Линия совмещения с Листом 280



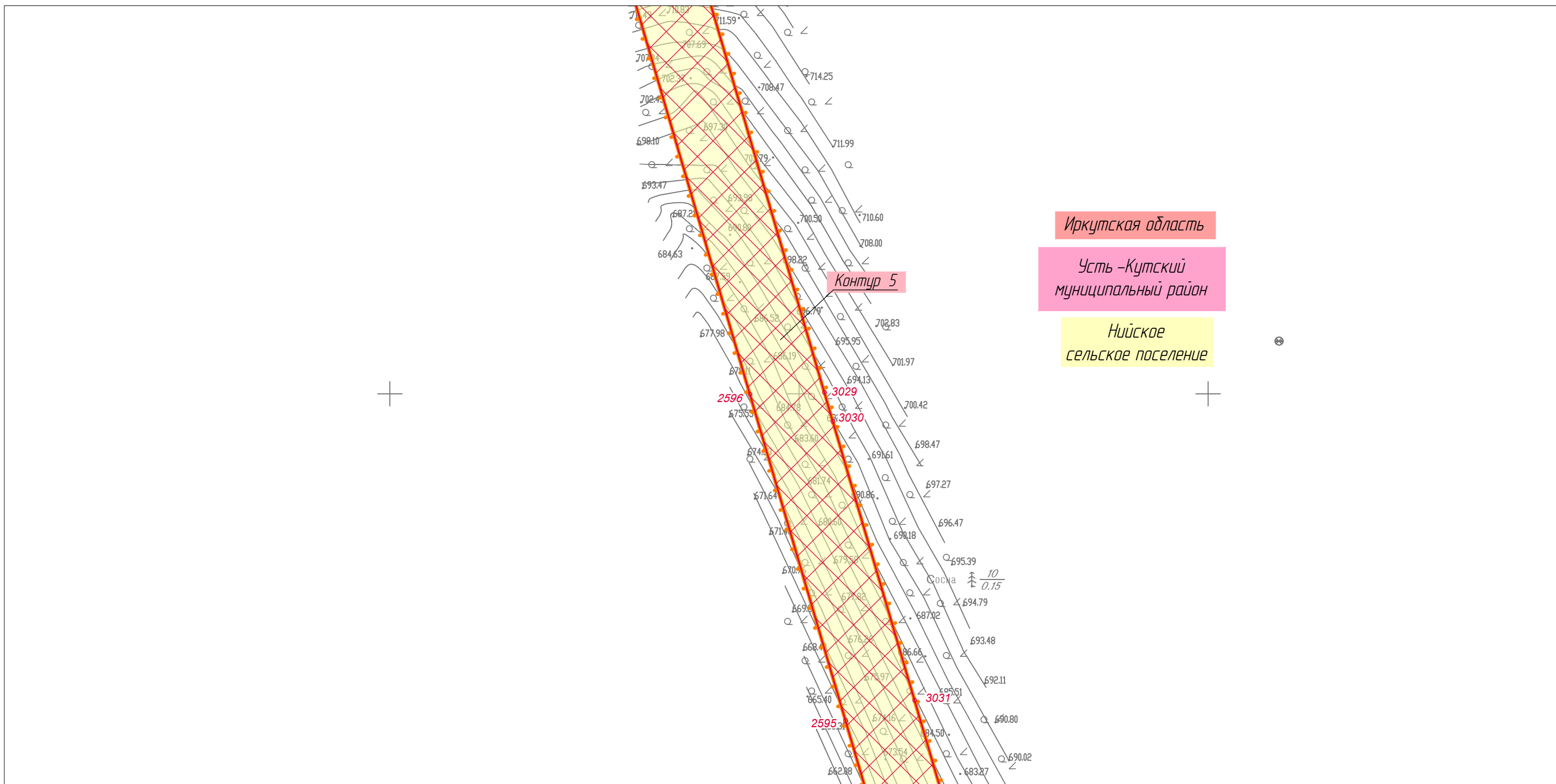
Линия совмещения с Листом 278

						Иркутская область, Казачинско-Ленский район, Киренский район, Усть-Кутский район			
						Документация по планировке территории для размещения объектов энергетики федерального значения «ВЛ 500 кВ Нижнеангарская - Усть-Кут №2»			
Изм.	Кол.уч.	Лист	№ док.	Подп.	Дата	Основная часть проекта планировки территории. Графическая часть.	Стадия	Лист	Листов
Разработчик	Марховский А.А.			<i>Марховский</i>	08.22		ППТ- 2.1	279	318
Разработчик	Тимергалиева А.И.			<i>Тимергалиева</i>	08.22				
Разработчик	Журавлева А.В.			<i>Журавлева</i>	08.22				
Н. контр.	Алешина А.М.			<i>Алешина</i>	08.22				
Нач. отд.	Гнетова Н.Ю.			<i>Гнетова</i>	08.22				
						Чертеж границ зон планируемого размещения линейных объектов, красных линий, зон планируемого размещения линейных объектов, подлежащих реконструкции в связи с изменением их местоположения М 1:5000	 ООО НПО "Инжгеопроект" 109052, г. Москва, Рязанский проспект, д.2 стр.49		

Чертеж границ зон планируемого размещения линейных объектов, красных линий, зон планируемого размещения линейных объектов, подлежащих реконструкции в связи с изменением их местоположения



Линия совмещения с Листом 281



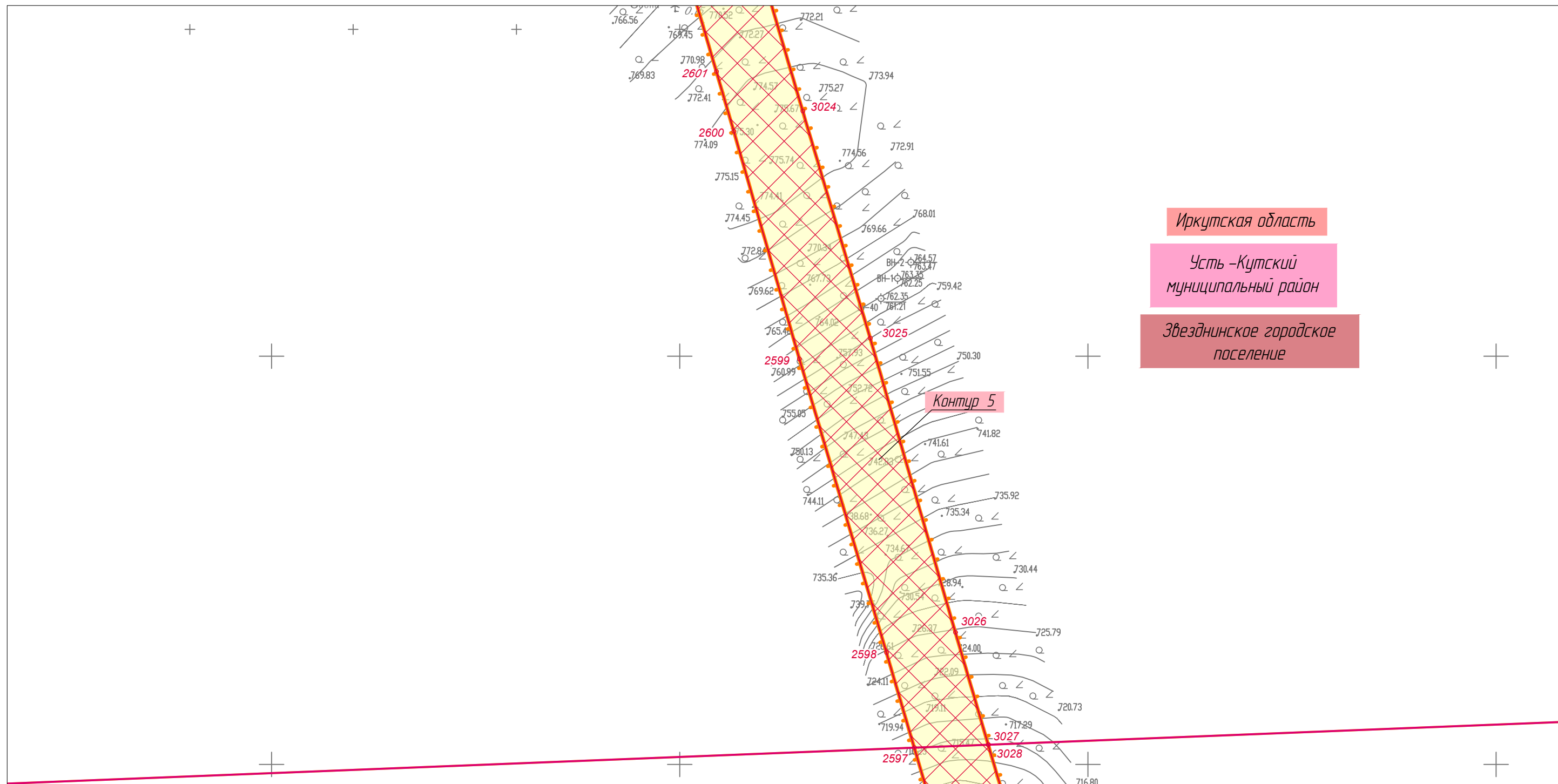
Линия совмещения с Листом 279

						Иркутская область, Казачинско-Ленский район, Киренский район, Усть-Кутский район			
						Документация по планировке территории для размещения объектов энергетики федерального значения «ВЛ 500 кВ Нижнеангарская - Усть-Кут №2»			
Изм.	Кол.уч.	Лист	№ док.	Подп.	Дата	Основная часть проекта планировки территории. Графическая часть.	Стадия	Лист	Листов
Разработчик	Мароховский А.А.			<i>Мароховский</i>	08.22		ППТ- 2.1	280	318
Разработчик	Тимергалиева А.И.			<i>Тимергалиева</i>	08.22				
Разработчик	Журавлева А.В.			<i>Журавлева</i>	08.22				
Н. контр.	Алешина А.М.			<i>Алешина</i>	08.22				
Нач. отд.	Гнетова Н.Ю.			<i>Гнетова</i>	08.22				
						Чертеж границ зон планируемого размещения линейных объектов, красных линий, зон планируемого размещения линейных объектов, подлежащих реконструкции в связи с изменением их местоположения М 1:5000	ООО НПО "Инжгеопроект" 109052, г. Москва, Рязанский проспект, д.2 стр.49		

Чертеж границ зон планируемого размещения линейных объектов, красных линий, зон планируемого размещения линейных объектов, подлежащих реконструкции в связи с изменением их местоположения



Линия совмещения с Листом 282



Иркутская область
Усть-Кутский
муниципальный район
Звезднинское городское
поселение

Контур 5

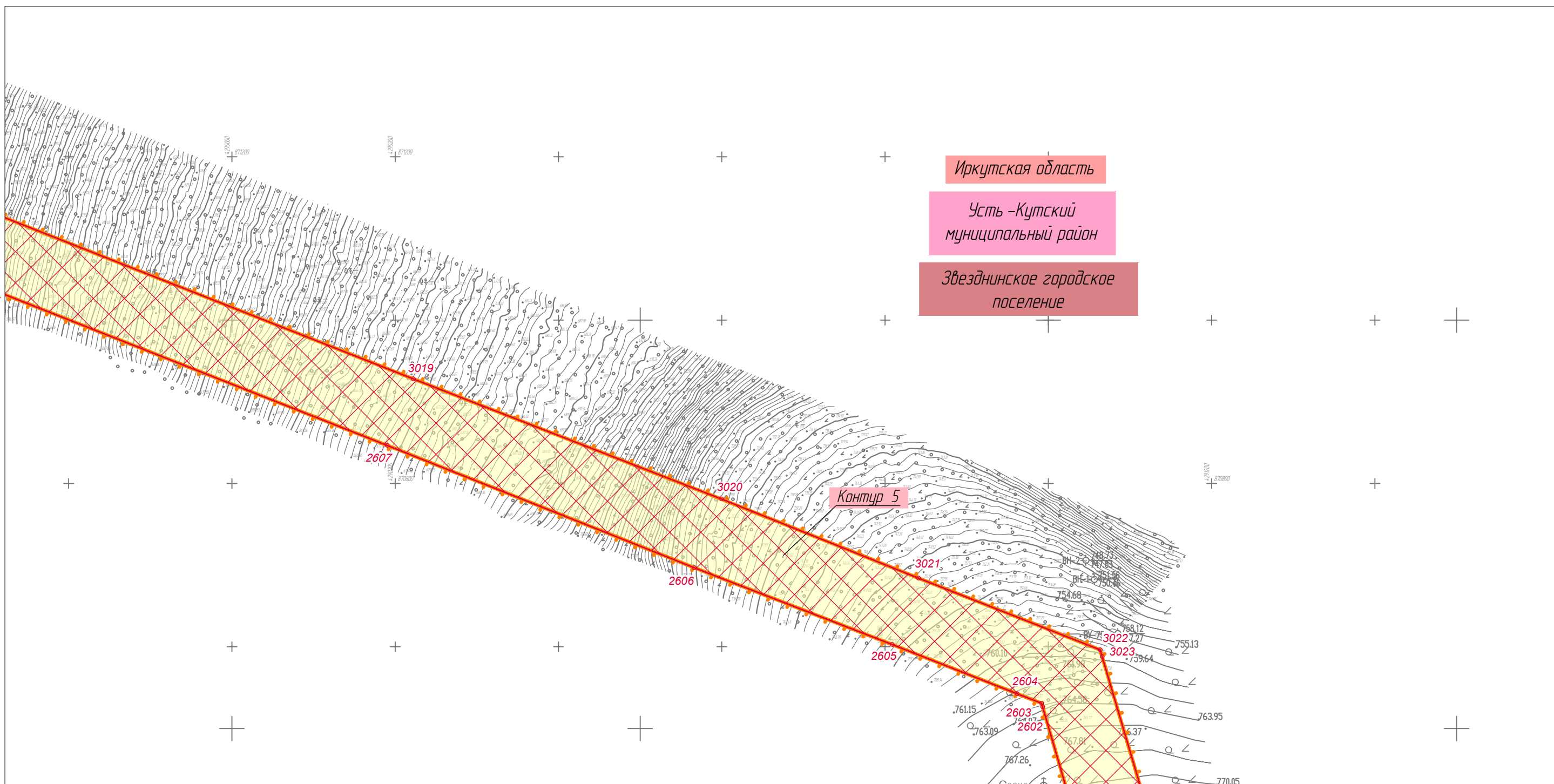
Линия совмещения с Листом 280

						Иркутская область, Казачинско-Ленский район, Киренский район, Усть-Кутский район			
						Документация по планировке территории для размещения объектов энергетики федерального значения «ВЛ 500 кВ Нижнеангарская - Усть-Кут №2»			
Изм.	Кол.уч.	Лист	№ док.	Подп.	Дата	Основная часть проекта планировки территории. Графическая часть.	Стадия	Лист	Листов
Разработчик	Мароховский А.А.			<i>Мароховский</i>	08.22		ППТ- 2.1	281	318
Разработчик	Тимергалиева А.И.			<i>Тимергалиева</i>	08.22				
Разработчик	Журавлева А.В.			<i>Журавлева</i>	08.22				
Н. контр.	Алешина А.М.			<i>Алешина</i>	08.22				
Нач. отд.	Гнетова Н.Ю.			<i>Гнетова</i>	08.22				
						Чертеж границ зон планируемого размещения линейных объектов, красных линий, зон планируемого размещения линейных объектов, подлежащих реконструкции в связи с изменением их местоположения М 1:5000	ООО НПО "Инжгеопроект" 109052, г. Москва, Рязанский проспект, д.2 стр.49		

Чертеж границ зон планируемого размещения линейных объектов, красных линий, зон планируемого размещения линейных объектов, подлежащих реконструкции в связи с изменением их местоположения



Линия совмещения с Листом 383



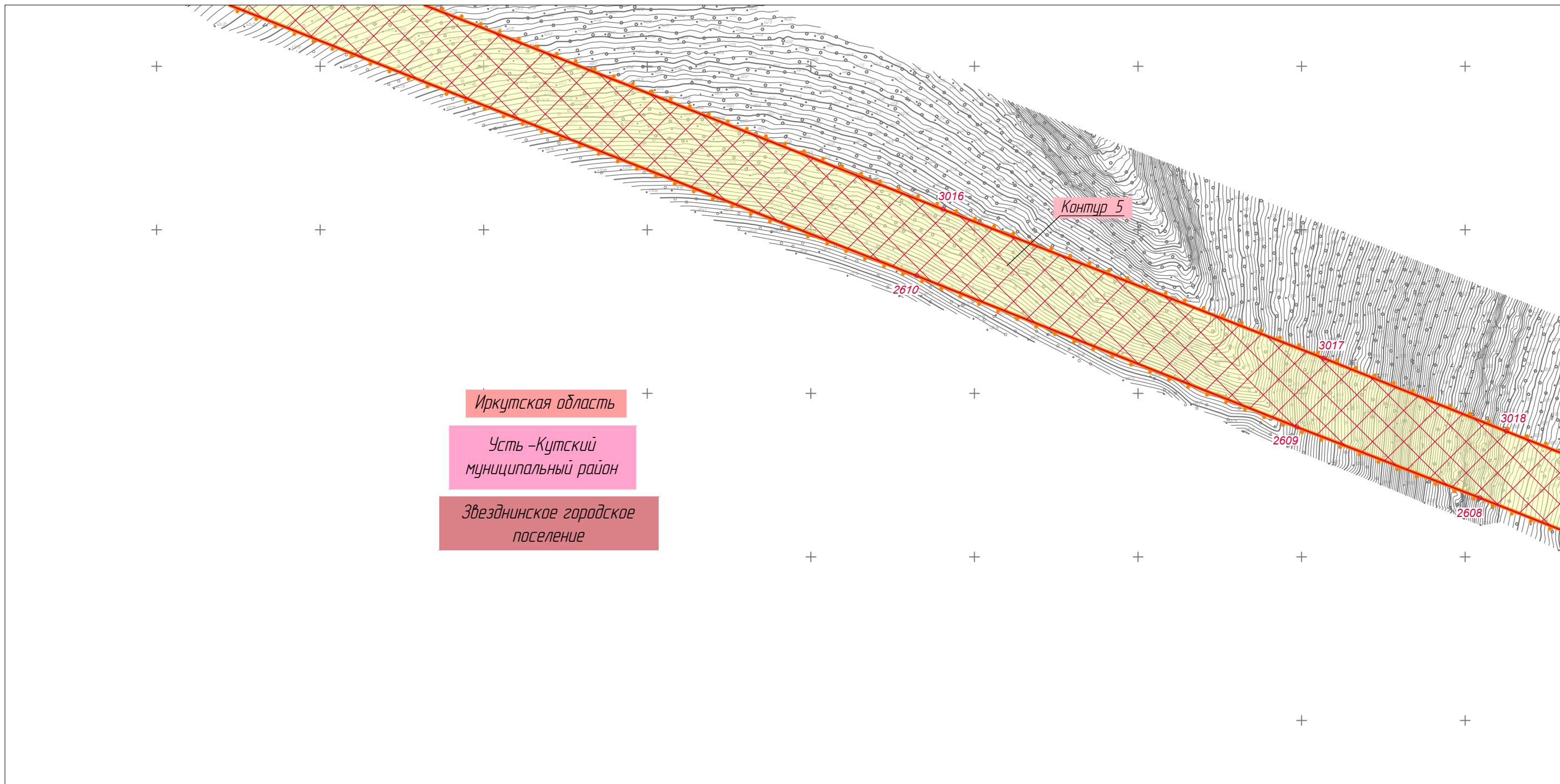
Линия совмещения с Листом 281

						Иркутская область, Казачинско-Ленский район, Киренский район, Усть-Кутский район			
						Документация по планировке территории для размещения объектов энергетики федерального значения «ВЛ 500 кВ Нижнеангарская - Усть-Кут №2»			
Изм.	Кол.уч.	Лист	№ док.	Подп.	Дата	Основная часть проекта планировки территории. Графическая часть.	Стадия	Лист	Листов
Разработчик	Мароховский А.А.			<i>Мароховский</i>	08.22		ППТ- 2.1	282	318
Разработчик	Тимергалиева А.И.			<i>Тимергалиева</i>	08.22				
Разработчик	Журавлева А.В.			<i>Журавлева</i>	08.22				
Н. контр.	Алешина А.М.			<i>Алешина</i>	08.22				
Нач. отд.	Гнетова Н.Ю.			<i>Гнетова</i>	08.22				
						ООО НПО "Инжгеопроект" 109052, г. Москва, Рязанский проспект, д.2 стр.49 М 1:5000			

Чертеж границ зон планируемого размещения линейных объектов, красных линий, зон планируемого размещения линейных объектов, подлежащих реконструкции в связи с изменением их местоположения




Линия совмещения с Листом 284



Иркутская область
 Усть-Кутский
 муниципальный район
 Звезднинское городское
 поселение

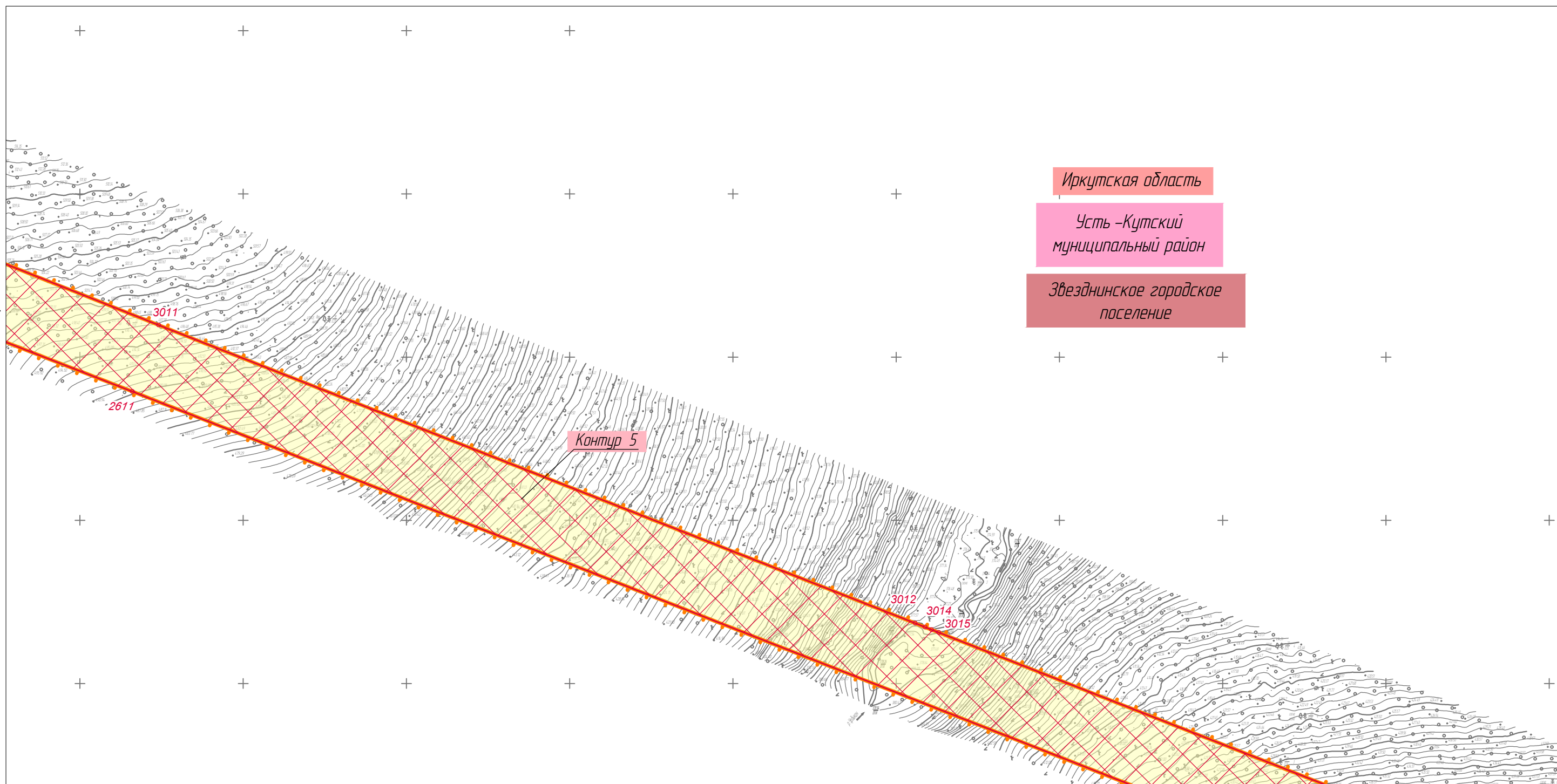
Линия совмещения с Листом 282

						Иркутская область, Казачинско-Ленский район, Киренский район, Усть-Кутский район			
						Документация по планировке территории для размещения объектов энергетики федерального значения «ВЛ 500 кВ Нижнеангарская - Усть-Кут №2»			
Изм.	Кол.уч.	Лист	№ док.	Подп.	Дата	Основная часть проекта планировки территории. Графическая часть.	Стадия	Лист	Листов
Разработчик	Мароховский А.А.			<i>Мароховский</i>	08.22		ППТ- 2.1	283	318
Разработчик	Тимергалиева А.И.			<i>Тимергалиева</i>	08.22				
Разработчик	Журавлева А.В.			<i>Журавлева</i>	08.22				
Н. контр.	Алешина А.М.			<i>Алешина</i>	08.22				
Нач. отд.	Гнетова Н.Ю.			<i>Гнетова</i>	08.22				
						Чертеж границ зон планируемого размещения линейных объектов, красных линий, зон планируемого размещения линейных объектов, подлежащих реконструкции в связи с изменением их местоположения М 1:5000	 ООО НПО "Инжгеопроект" 109052, г. Москва, Рязанский проспект, д.2 стр.49		

Чертеж границ зон планируемого размещения линейных объектов, красных линий, зон планируемого размещения линейных объектов, подлежащих реконструкции в связи с изменением их местоположения



Линия совмещения с Листом 285




Иркутская область

Усть-Кутский
муниципальный район

Звезднинское городское
поселение

Контур 5

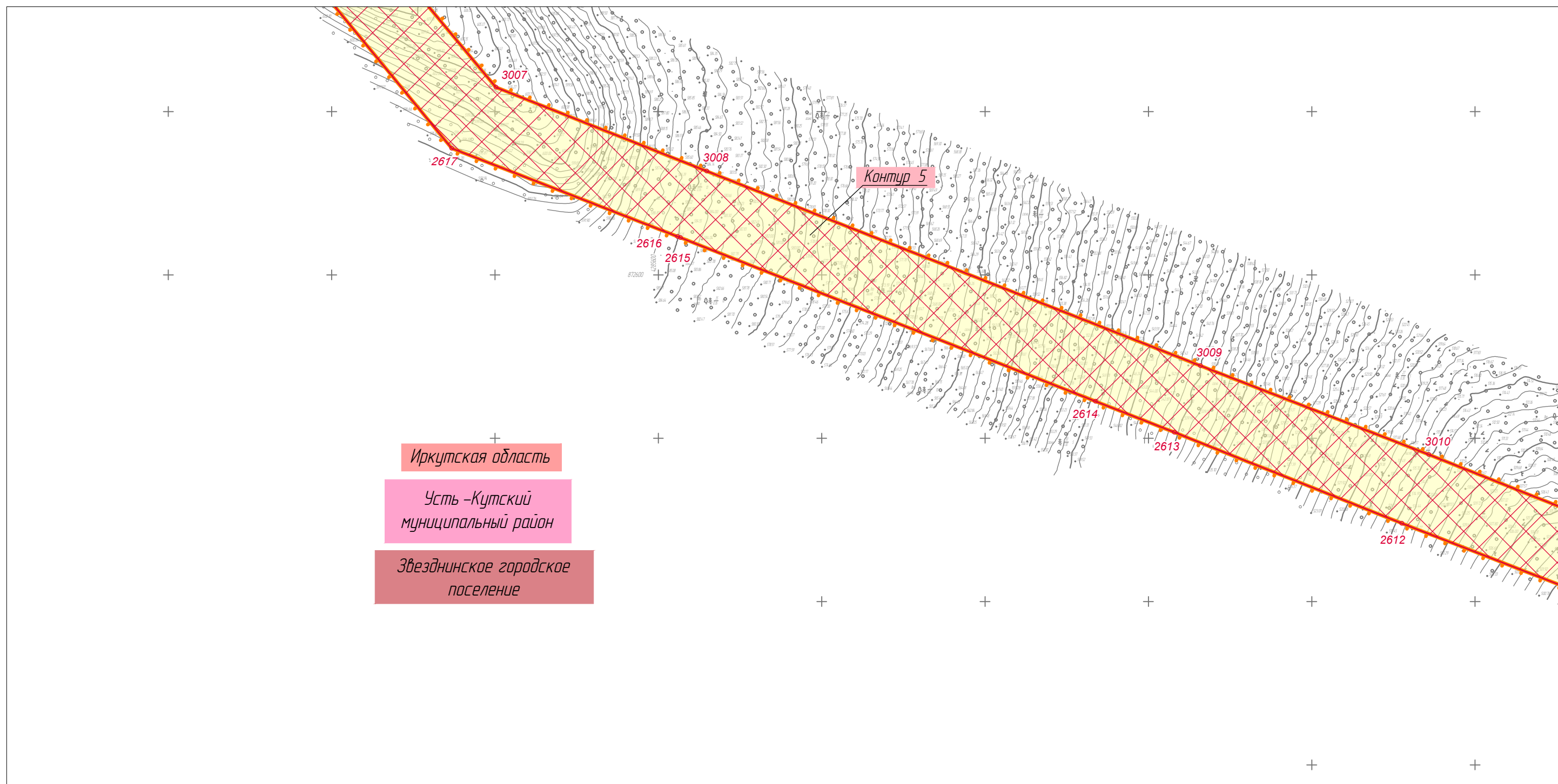
Линия совмещения с Листом 283

						Иркутская область, Казачинско-Ленский район, Киренский район, Усть-Кутский район			
						Документация по планировке территории для размещения объектов энергетики федерального значения «ВЛ 500 кВ Нижнеангарская - Усть-Кут №2»			
Изм.	Кол.уч.	Лист	№ док.	Подп.	Дата	Основная часть проекта планировки территории. Графическая часть.	Стадия	Лист	Листов
Разработчик	Мароховский А.А.			<i>Мароховский</i>	08.22		ППТ- 2.1	284	318
Разработчик	Тимергалиева А.И.			<i>Тимергалиева</i>	08.22				
Разработчик	Журавлева А.В.			<i>Журавлева</i>	08.22				
Н. контр.	Алешина А.М.			<i>Алешина</i>	08.22				
Нач. отд.	Гнетова Н.Ю.			<i>Гнетова</i>	08.22				
						Чертеж границ зон планируемого размещения линейных объектов, красных линий, зон планируемого размещения линейных объектов, подлежащих реконструкции в связи с изменением их местоположения М 1:5000	 ООО НПО "Инжгеопроект" 109052, г. Москва, Рязанский проспект, д.2 стр.49		

Чертеж границ зон планируемого размещения линейных объектов, красных линий, зон планируемого размещения линейных объектов, подлежащих реконструкции в связи с изменением их местоположения



Линия совмещения с Листом 286



Иркутская область
 Усть-Кутский
 муниципальный район
 Звезднинское городское
 поселение

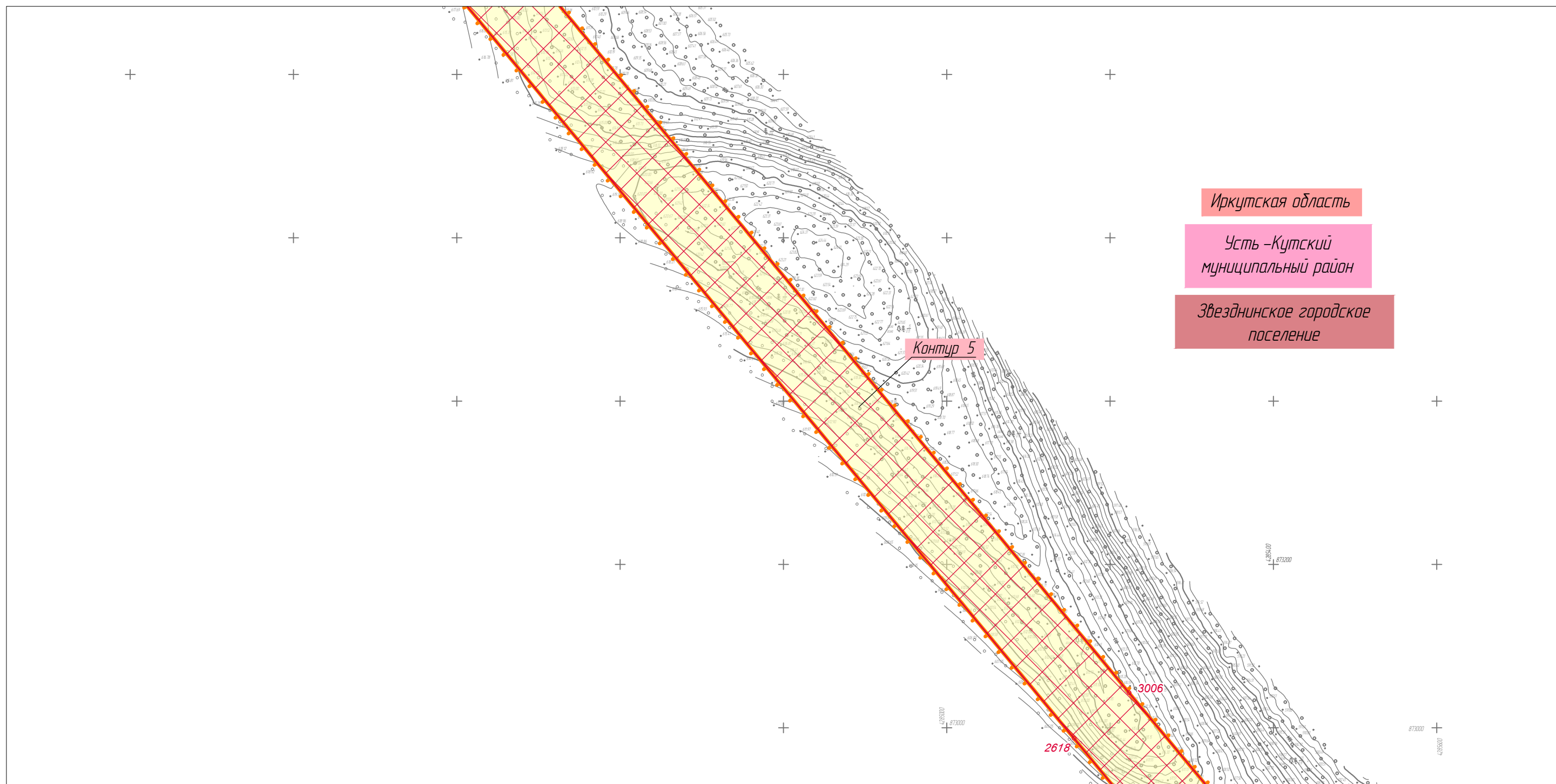
Линия совмещения с Листом 284

						Иркутская область, Казачинско-Ленский район, Киренский район, Усть-Кутский район			
						Документация по планировке территории для размещения объектов энергетики федерального значения «ВЛ 500 кВ Нижнеангарская - Усть-Кут №2»			
Изм.	Кол.уч.	Лист	№ док.	Подп.	Дата	Основная часть проекта планировки территории. Графическая часть.	Стадия	Лист	Листов
Разработчик	Мароховский А.А.			<i>Мароховский</i>	08.22		ППТ- 2.1	285	318
Разработчик	Тимергалиева А.И.			<i>Тимергалиева</i>	08.22				
Разработчик	Журавлева А.В.			<i>Журавлева</i>	08.22				
Н. контр.	Алешина А.М.			<i>Алешина</i>	08.22				
Нач. отд.	Гнетова Н.Ю.			<i>Гнетова</i>	08.22				
						Чертеж границ зон планируемого размещения линейных объектов, красных линий, зон планируемого размещения линейных объектов, подлежащих реконструкции в связи с изменением их местоположения М 1:5000	ООО НПО "Инжгеопроект" 109052, г. Москва, Рязанский проспект, д.2 стр.49		



Чертеж границ зон планируемого размещения линейных объектов, красных линий, зон планируемого размещения линейных объектов, подлежащих реконструкции в связи с изменением их местоположения

Линия совмещения с Листом 287




Иркутская область

Усть-Кутский
муниципальный район

Звезднинское городское
поселение

Контур 5


Линия совмещения с Листом 285

						Иркутская область, Казачинско-Ленский район, Киренский район, Усть-Кутский район			
						Документация по планировке территории для размещения объектов энергетики федерального значения «ВЛ 500 кВ Нижнеангарская - Усть-Кут №2»			
Изм.	Кол.уч.	Лист	№ док.	Подп.	Дата	Основная часть проекта планировки территории. Графическая часть.	Стадия	Лист	Листов
Разработчик	Мароховский А.А.			<i>Мароховский</i>	08.22		ППТ- 2.1	286	318
Разработчик	Тимергалиева А.И.			<i>Тимергалиева</i>	08.22				
Разработчик	Журавлева А.В.			<i>Журавлева</i>	08.22				
Н. контр.	Алешина А.М.			<i>Алешина</i>	08.22				
Нач. отд.	Гнетова Н.Ю.			<i>Гнетова</i>	08.22	Чертеж границ зон планируемого размещения линейных объектов, красных линий, зон планируемого размещения линейных объектов, подлежащих реконструкции в связи с изменением их местоположения М 1:5000	 ООО НПО "Инжгеопроект" 109052, г. Москва, Рязанский проспект, д.2 стр.49		



Чертеж границ зон планируемого размещения линейных объектов, красных линий, зон планируемого размещения линейных объектов, подлежащих реконструкции в связи с изменением их местоположения

Линия совмещения с Листом 288



Иркутская область
Усть-Кутский
муниципальный район
Звезднинское городское
поселение

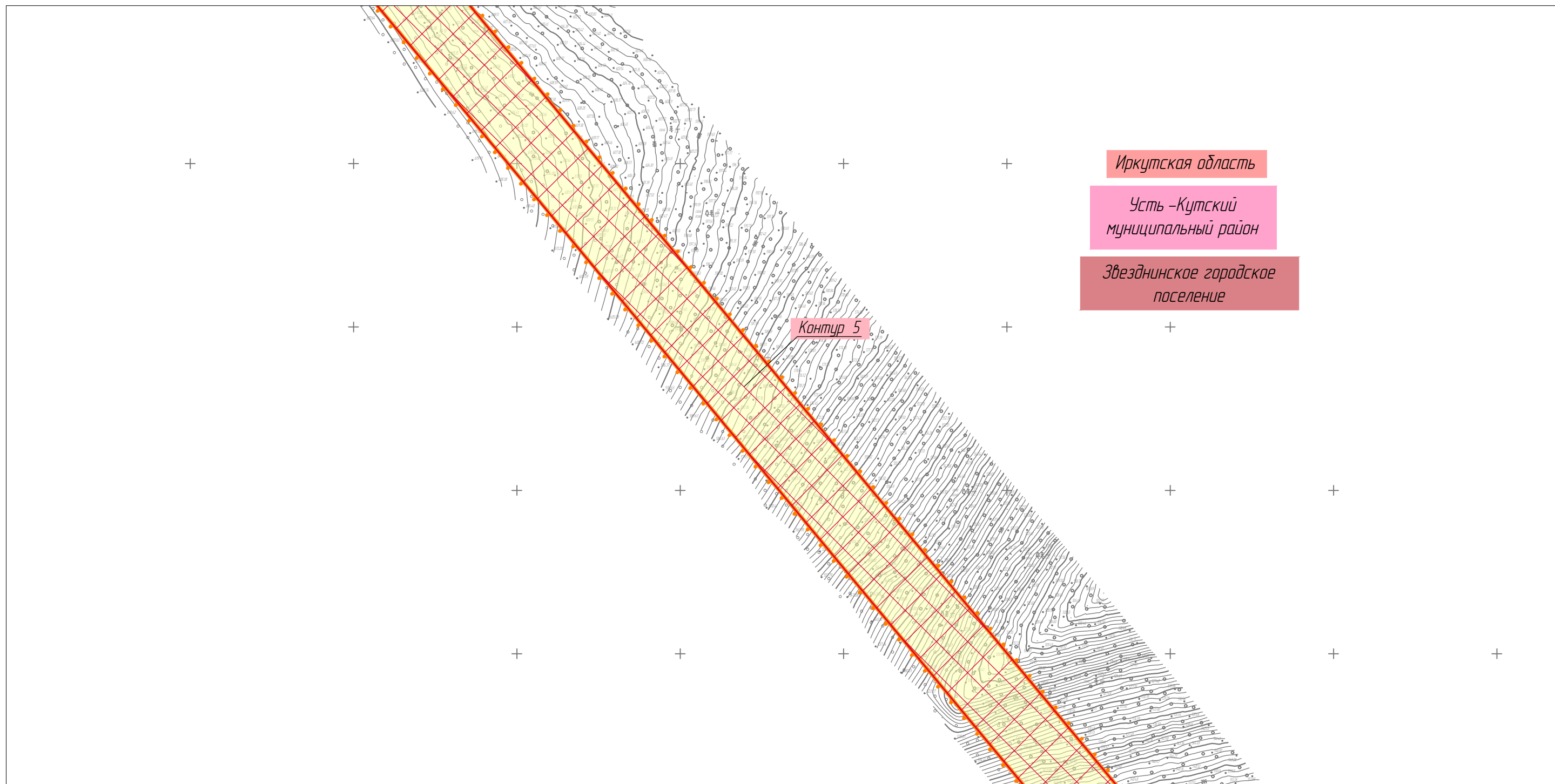
Линия совмещения с Листом 286

						Иркутская область, Казачинско-Ленский район, Киренский район, Усть-Кутский район			
						Документация по планировке территории для размещения объектов энергетики федерального значения «ВЛ 500 кВ Нижнеангарская - Усть-Кут №2»			
Изм.	Кол.уч.	Лист	№ док.	Подп.	Дата	Основная часть проекта планировки территории. Графическая часть.	Стадия	Лист	Листов
Разработчик	Мароховский А.А.			<i>Мароховский</i>	08.22		ППТ- 2.1	287	318
Разработчик	Тимергалиева А.И.			<i>Тимергалиева</i>	08.22				
Разработчик	Журавлева А.В.			<i>Журавлева</i>	08.22				
Н. контр.	Алешина А.М.			<i>Алешина</i>	08.22				
Нач. отд.	Гнетова Н.Ю.			<i>Гнетова</i>	08.22				
						Чертеж границ зон планируемого размещения линейных объектов, красных линий, зон планируемого размещения линейных объектов, подлежащих реконструкции в связи с изменением их местоположения М 1:5000	ООО НПО "Инжгеопроект" 109052, г. Москва, Рязанский проспект, д.2 стр.49		



Чертеж границ зон планируемого размещения линейных объектов, красных линий, зон планируемого размещения линейных объектов, подлежащих реконструкции в связи с изменением их местоположения

Линия совмещения с Листом 289




Иркутская область

Усть-Кутский
муниципальный район

Звезднинское городское
поселение

Контур 5

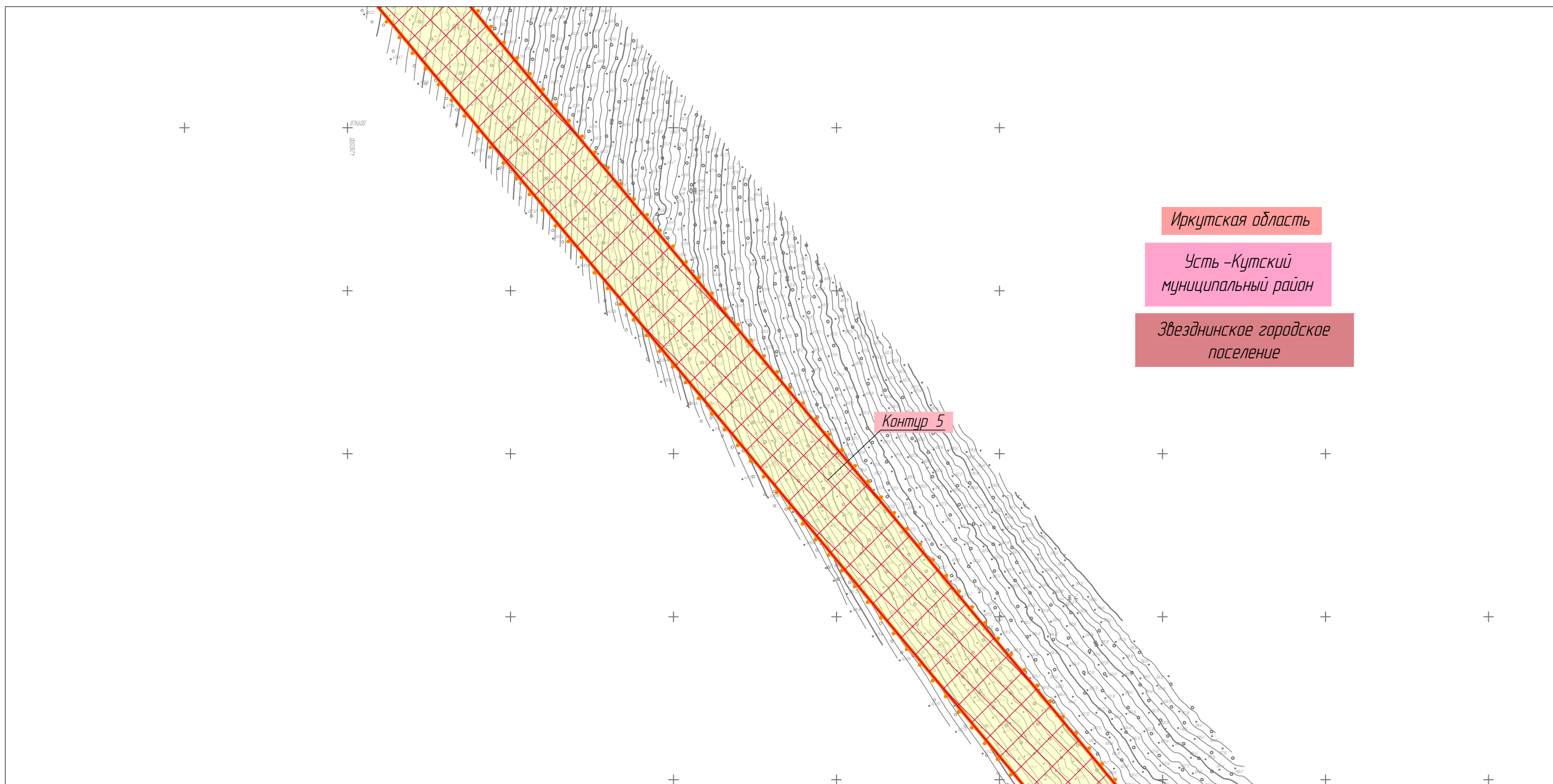
Линия совмещения с Листом 287

						Иркутская область, Казачинско-Ленский район, Киренский район, Усть-Кутский район			
						Документация по планировке территории для размещения объектов энергетики федерального значения «ВЛ 500 кВ Нижнеангарская - Усть-Кут №2»			
Изм.	Кол.уч.	Лист	№ док.	Подп.	Дата	Основная часть проекта планировки территории. Графическая часть.	Стадия	Лист	Листов
Разработчик	Мароховский А.А.			<i>Мароховский</i>	08.22		ППТ- 2.1	288	318
Разработчик	Тимергалиева А.И.			<i>Тимергалиева</i>	08.22				
Разработчик	Журавлева А.В.			<i>Журавлева</i>	08.22				
Н. контр.	Алешина А.М.			<i>Алешина</i>	08.22				
Нач. отд.	Гнетова Н.Ю.			<i>Гнетова</i>	08.22				
						Чертеж границ зон планируемого размещения линейных объектов, красных линий, зон планируемого размещения линейных объектов, подлежащих реконструкции в связи с изменением их местоположения М 1:5000	 ООО НПО "Инжгеопроект" 109052, г. Москва, Рязанский проспект, д.2 стр.49		



Чертеж границ зон планируемого размещения линейных объектов, красных линий, зон планируемого размещения линейных объектов, подлежащих реконструкции в связи с изменением их местоположения

Линия совмещения с Листом 290




Иркутская область

Усть-Кутский
муниципальный район

Звездинское городское
поселение

Контур 5

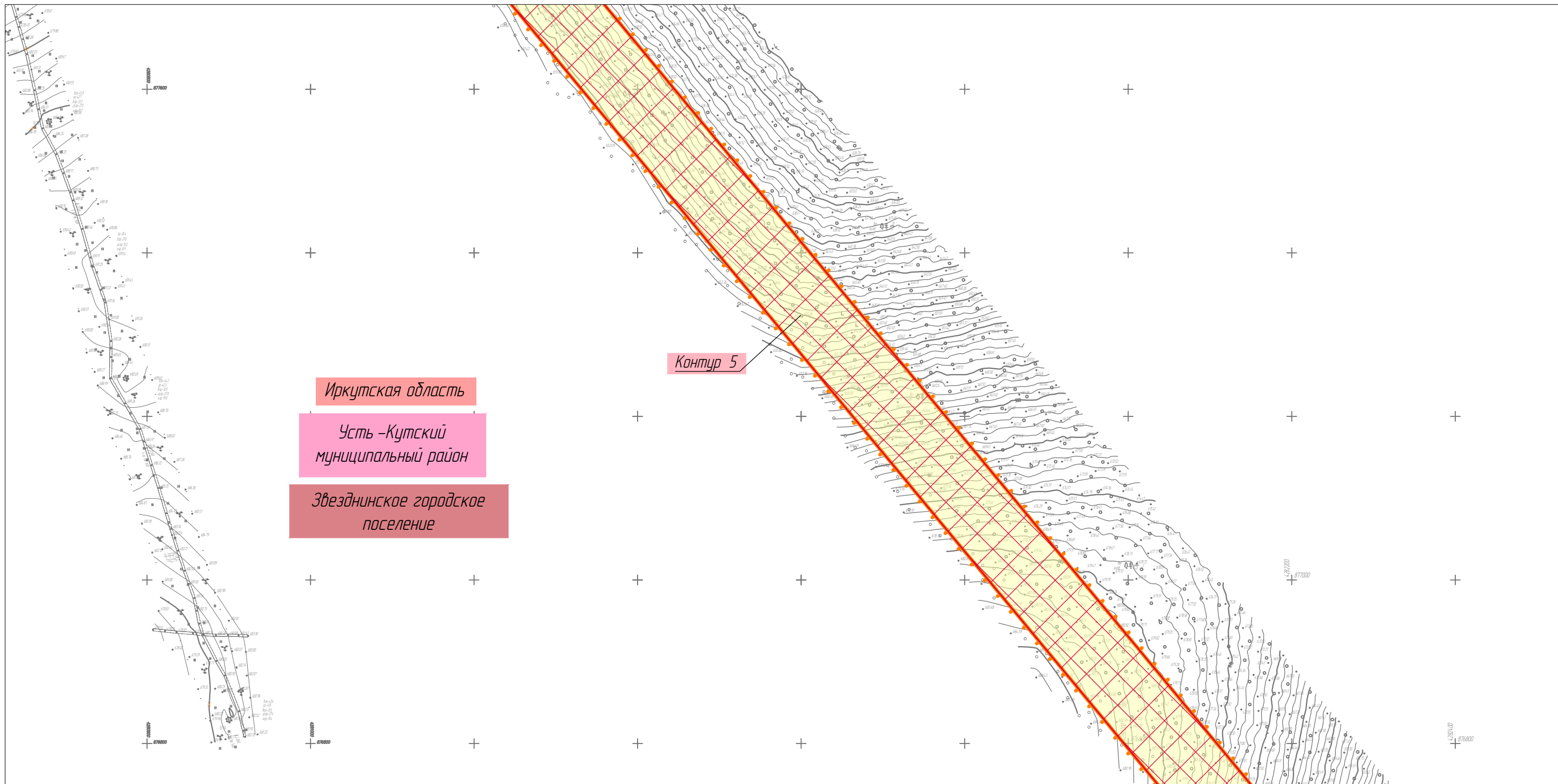
Линия совмещения с Листом 288

						Иркутская область, Казачинско-Ленский район, Киренский район, Усть-Кутский район			
						Документация по планировке территории для размещения объектов энергетики федерального значения «ВЛ 500 кВ Нижнеангарская - Усть-Кут №2»			
Изм.	Кол.уч.	Лист	№ док.	Подп.	Дата	Основная часть проекта планировки территории. Графическая часть.	Стадия	Лист	Листов
Разработчик	Мароховский А.А.			<i>Мароховский</i>	08.22		ППТ- 2.1	289	318
Разработчик	Тимергалиева А.И.			<i>Тимергалиева</i>	08.22				
Разработчик	Журавлева А.В.			<i>Журавлева</i>	08.22				
Н. контр.	Алешина А.М.			<i>Алешина</i>	08.22				
Нач. отд.	Гнетова Н.Ю.			<i>Гнетова</i>	08.22				
						Чертеж границ зон планируемого размещения линейных объектов, красных линий, зон планируемого размещения линейных объектов, подлежащих реконструкции в связи с изменением их местоположения М 1:5000	 ООО НПО "Инжгеопроект" 109052, г. Москва, Рязанский проспект, д.2 стр.49		

Чертеж границ зон планируемого размещения линейных объектов, красных линий, зон планируемого размещения линейных объектов, подлежащих реконструкции в связи с изменением их местоположения



Линия совмещения с Листом 291



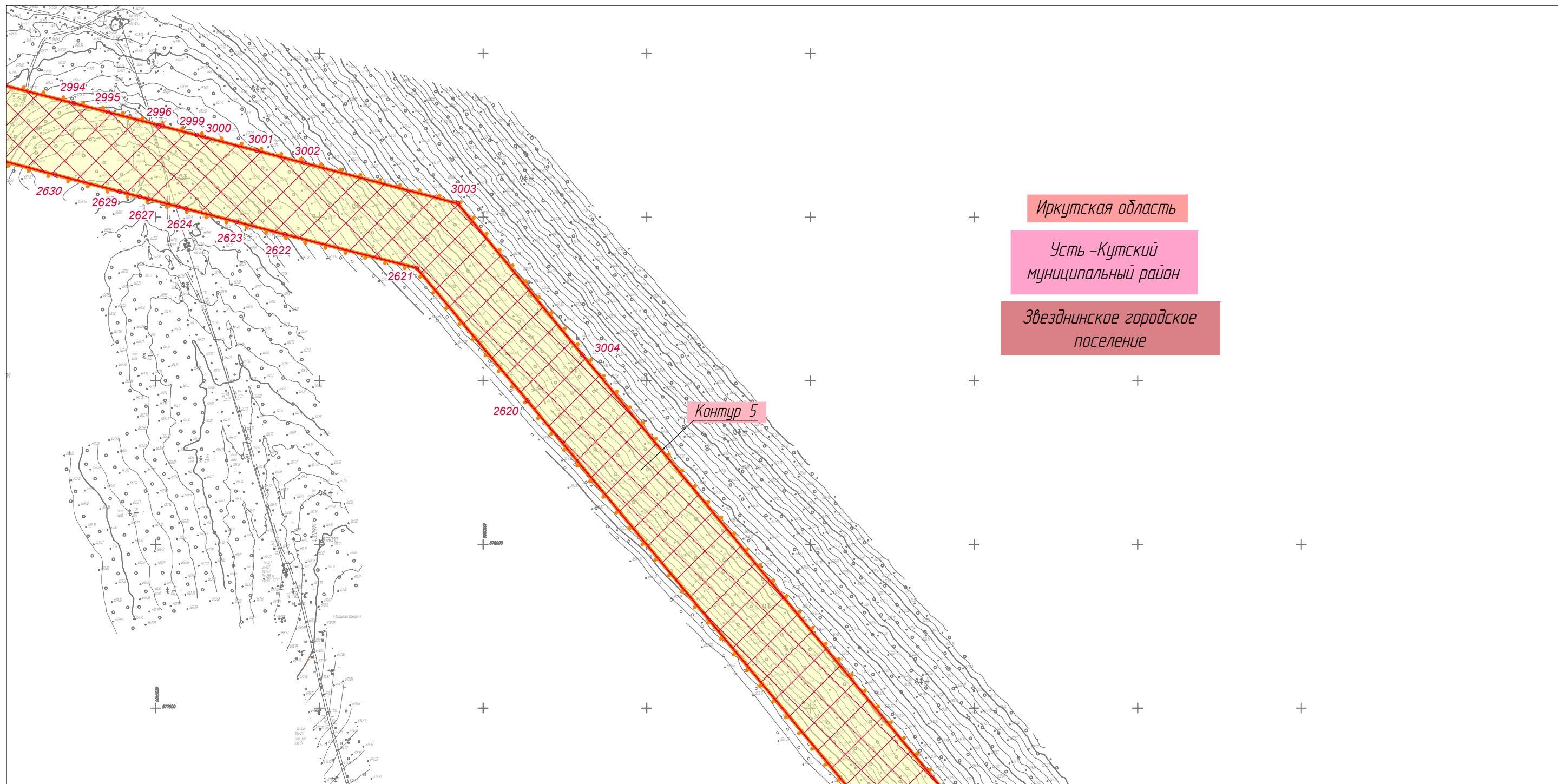
Линия совмещения с Листом 289

						Иркутская область, Казачинско-Ленский район, Киренский район, Усть-Кутский район			
						Документация по планировке территории для размещения объектов энергетики федерального значения «ВЛ 500 кВ Нижнеангарская - Усть-Кут №2»			
Изм.	Кол.уч.	Лист	№ док.	Подп.	Дата	Основная часть проекта планировки территории. Графическая часть.	Стадия	Лист	Листов
Разработчик	Мароховский А.А.			<i>Мароховский</i>	08.22		ППТ- 2.1	290	318
Разработчик	Тимергалиева А.И.			<i>Тимергалиева</i>	08.22				
Разработчик	Журавлева А.В.			<i>Журавлева</i>	08.22				
Н. контр.	Алешина А.М.			<i>Алешина</i>	08.22				
Нач. отд.	Гнетова Н.Ю.			<i>Гнетова</i>	08.22				
						Чертеж границ зон планируемого размещения линейных объектов, красных линий, зон планируемого размещения линейных объектов, подлежащих реконструкции в связи с изменением их местоположения М 1:5000	ООО НПО "Инжгеопроект" 109052, г. Москва, Рязанский проспект, д.2 стр.49		

Чертеж границ зон планируемого размещения линейных объектов, красных линий, зон планируемого размещения линейных объектов, подлежащих реконструкции в связи с изменением их местоположения




Линия совмещения с Листом 292



Иркутская область
Усть-Кутский
муниципальный район
Звезднинское городское
поселение

Контур 5

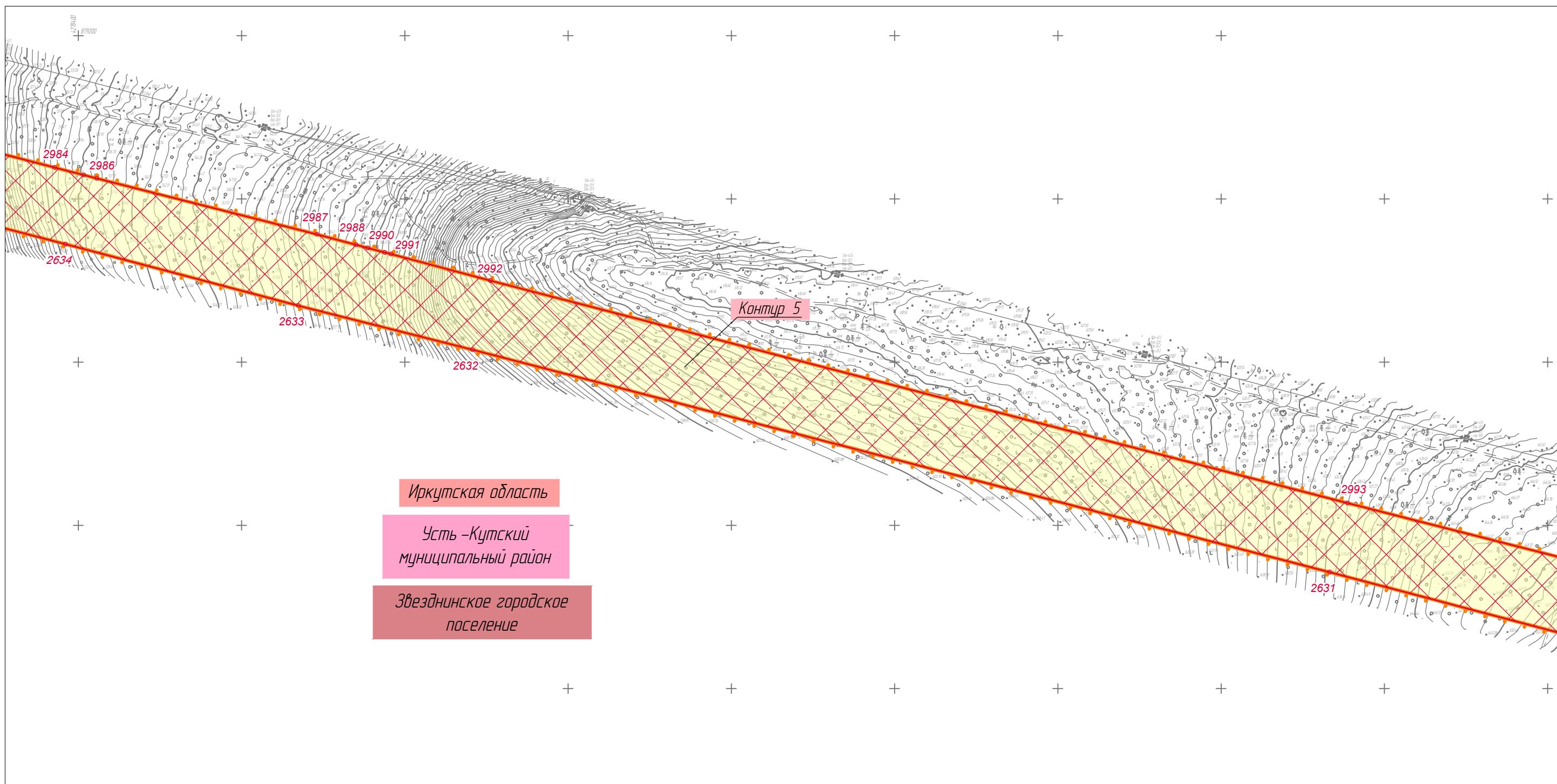
Линия совмещения с Листом 290

						Иркутская область, Казачинско-Ленский район, Киренский район, Усть-Кутский район			
						Документация по планировке территории для размещения объектов энергетики федерального значения «ВЛ 500 кВ Нижнеангарская - Усть-Кут №2»			
Изм.	Кол.уч.	Лист	№ док.	Подп.	Дата	Основная часть проекта планировки территории. Графическая часть.	Стадия	Лист	Листов
Разработчик	Мароховский А.А.			<i>Мароховский</i>	08.22		ППТ- 2.1	291	318
Разработчик	Тимергалиева А.И.			<i>Тимергалиева</i>	08.22				
Разработчик	Журавлева А.В.			<i>Журавлева</i>	08.22				
Н. контр.	Алешина А.М.			<i>Алешина</i>	08.22				
Нач. отд.	Гнетова Н.Ю.			<i>Гнетова</i>	08.22				
						Чертеж границ зон планируемого размещения линейных объектов, красных линий, зон планируемого размещения линейных объектов, подлежащих реконструкции в связи с изменением их местоположения М 1:5000	 ООО НПО "Инжгеопроект" 109052, г. Москва, Рязанский проспект, д.2 стр.49		

Чертеж границ зон планируемого размещения линейных объектов, красных линий, зон планируемого размещения линейных объектов, подлежащих реконструкции в связи с изменением их местоположения



Линия совмещения с Листом 293




Линия совмещения с Листом 291

Иркутская область

Усть-Кутский
муниципальный район

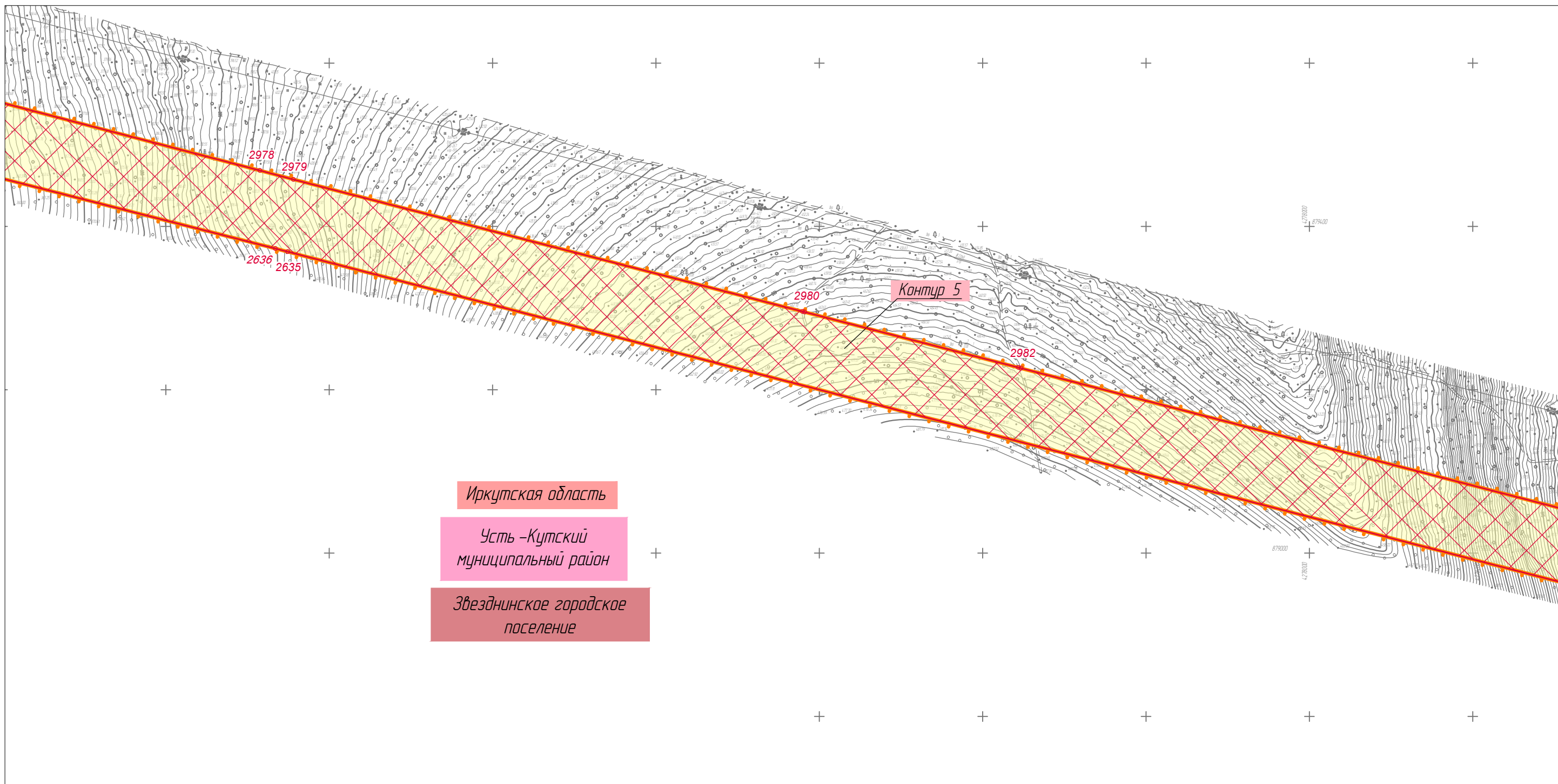
Звезднинское городское
поселение

						Иркутская область, Казачинско-Ленский район, Киренский район, Усть-Кутский район			
						Документация по планировке территории для размещения объектов энергетики федерального значения «ВЛ 500 кВ Нижнеангарская - Усть-Кут №2»			
Изм.	Кол.уч.	Лист	№ док.	Подп.	Дата	Основная часть проекта планировки территории. Графическая часть.	Стадия	Лист	Листов
Разработчик		Мароховский А.А.		<i>Мароховский</i>	08.22		ППТ- 2.1	292	318
Разработчик		Тимергалиева А.И.		<i>Тимергалиева</i>	08.22				
Разработчик		Журавлева А.В.		<i>Журавлева</i>	08.22				
Н. контр.		Алешина А.М.		<i>Алешина</i>	08.22				
Нач. отд.		Гнетова Н.Ю.		<i>Гнетова</i>	08.22				
						Чертеж границ зон планируемого размещения линейных объектов, красных линий, зон планируемого размещения линейных объектов, подлежащих реконструкции в связи с изменением их местоположения М 1:5000	 ООО НПО "Инжгеопроект" 109052, г. Москва, Рязанский проспект, д.2 стр.49		

Чертеж границ зон планируемого размещения линейных объектов, красных линий, зон планируемого размещения линейных объектов, подлежащих реконструкции в связи с изменением их местоположения



Линия совмещения с Листом 294



Линия совмещения с Листом 292

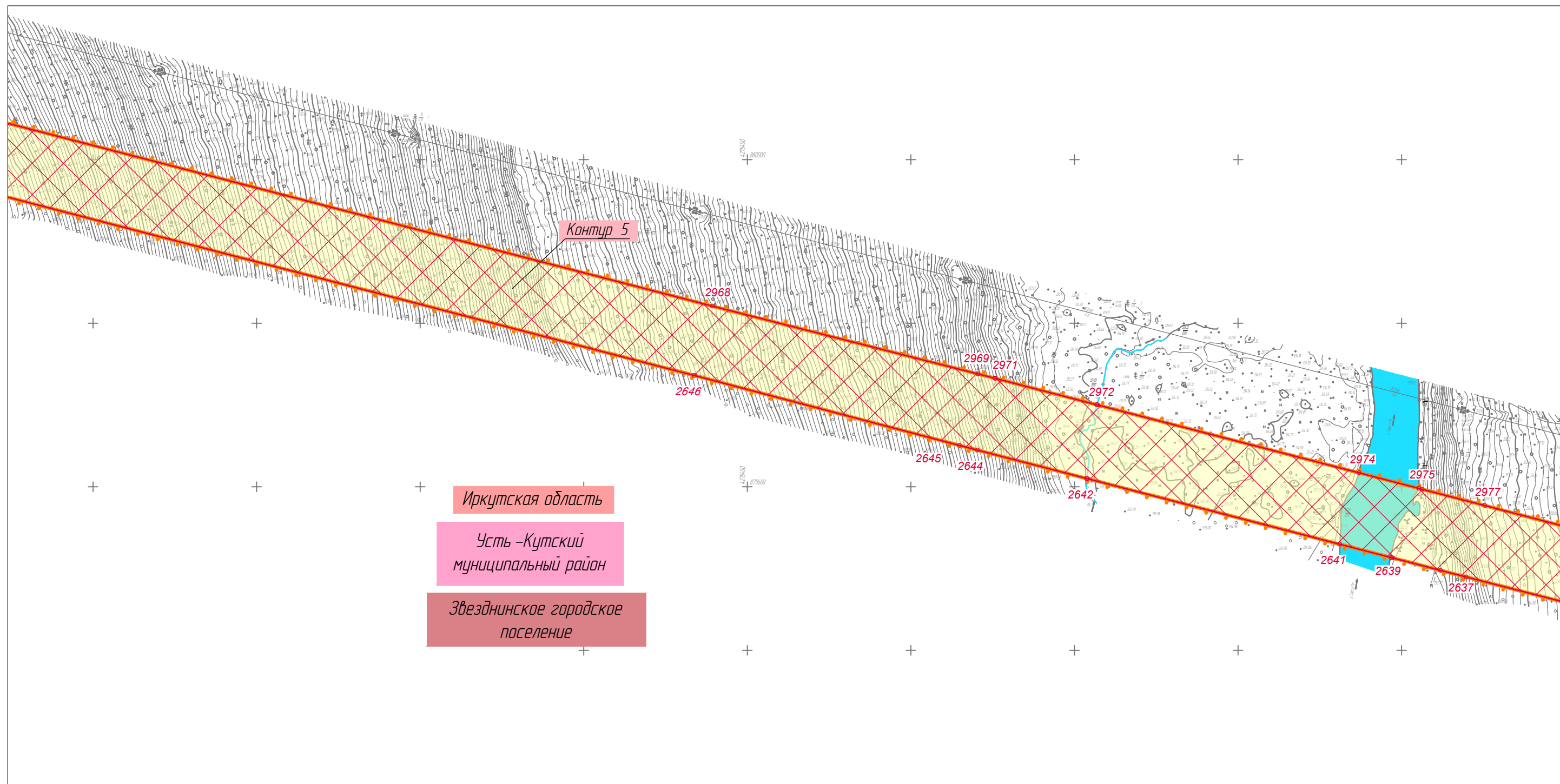
Иркутская область
Усть-Кутский
муниципальный район
Звезднинское городское
поселение

						Иркутская область, Казачинско-Ленский район, Киренский район, Усть-Кутский район			
						Документация по планировке территории для размещения объектов энергетики федерального значения «ВЛ 500 кВ Нижнеангарская - Усть-Кут №2»			
Изм.	Кол.уч.	Лист	№ док.	Подп.	Дата	Основная часть проекта планировки территории. Графическая часть.	Стадия	Лист	Листов
Разработчик	Мароховский А.А.			<i>Мароховский</i>	08.22		ППТ- 2.1	293	318
Разработчик	Тимергалиева А.И.			<i>Тимергалиева</i>	08.22				
Разработчик	Журавлева А.В.			<i>Журавлева</i>	08.22				
Н. контр.	Алешина А.М.			<i>Алешина</i>	08.22				
Нач. отд.	Гнетова Н.Ю.			<i>Гнетова</i>	08.22				
						Чертеж границ зон планируемого размещения линейных объектов, красных линий, зон планируемого размещения линейных объектов, подлежащих реконструкции в связи с изменением их местоположения М 1:5000	ООО НПО "Инжгеопроект" 109052, г. Москва, Рязанский проспект, д.2 стр.49		

Чертеж границ зон планируемого размещения линейных объектов, красных линий, зон планируемого размещения линейных объектов, подлежащих реконструкции в связи с изменением их местоположения



Линия совмещения с Листом 295



Линия совмещения с Листом 293

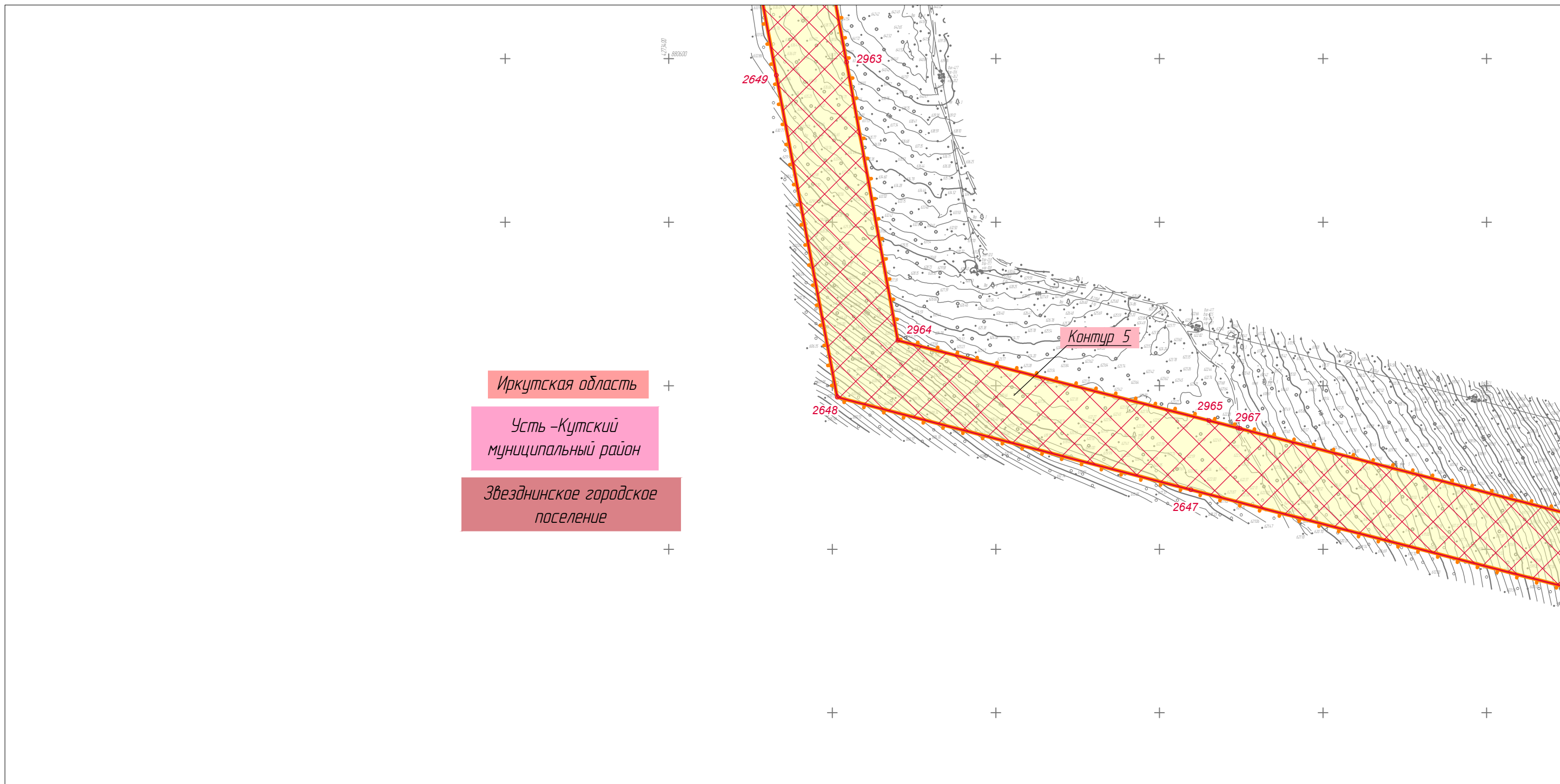
Иркутская область
 Усть-Кутский
 муниципальный район
 Звезднинское городское
 поселение

						Иркутская область, Казачинско-Ленский район, Киренский район, Усть-Кутский район			
						Документация по планировке территории для размещения объектов энергетики федерального значения «ВЛ 500 кВ Нижнеангарская - Усть-Кут №2»			
Изм.	Кол.уч.	Лист	№ док.	Подп.	Дата	Основная часть проекта планировки территории. Графическая часть.	Стадия	Лист	Листов
Разработчик	Мароховский А.А.			<i>Мароховский</i>	08.22		ППТ- 2.1	294	318
Разработчик	Тимергалиева А.И.			<i>Тимергалиева</i>	08.22				
Разработчик	Журавлева А.В.			<i>Журавлева</i>	08.22				
Н. контр.	Алешина А.М.			<i>Алешина</i>	08.22				
Нач. отд.	Гнетова Н.Ю.			<i>Гнетова</i>	08.22				
						Чертеж границ зон планируемого размещения линейных объектов, красных линий, зон планируемого размещения линейных объектов, подлежащих реконструкции в связи с изменением их местоположения М 1:5000	ООО НПО "Инжгеопроект" 109052, г. Москва, Рязанский проспект, д.2 стр.49		

Чертеж границ зон планируемого размещения линейных объектов, красных линий, зон планируемого размещения линейных объектов, подлежащих реконструкции в связи с изменением их местоположения




Линия совмещения с Листом 296



Иркутская область
 Усть-Кутский
 муниципальный район
 Звезднинское городское
 поселение

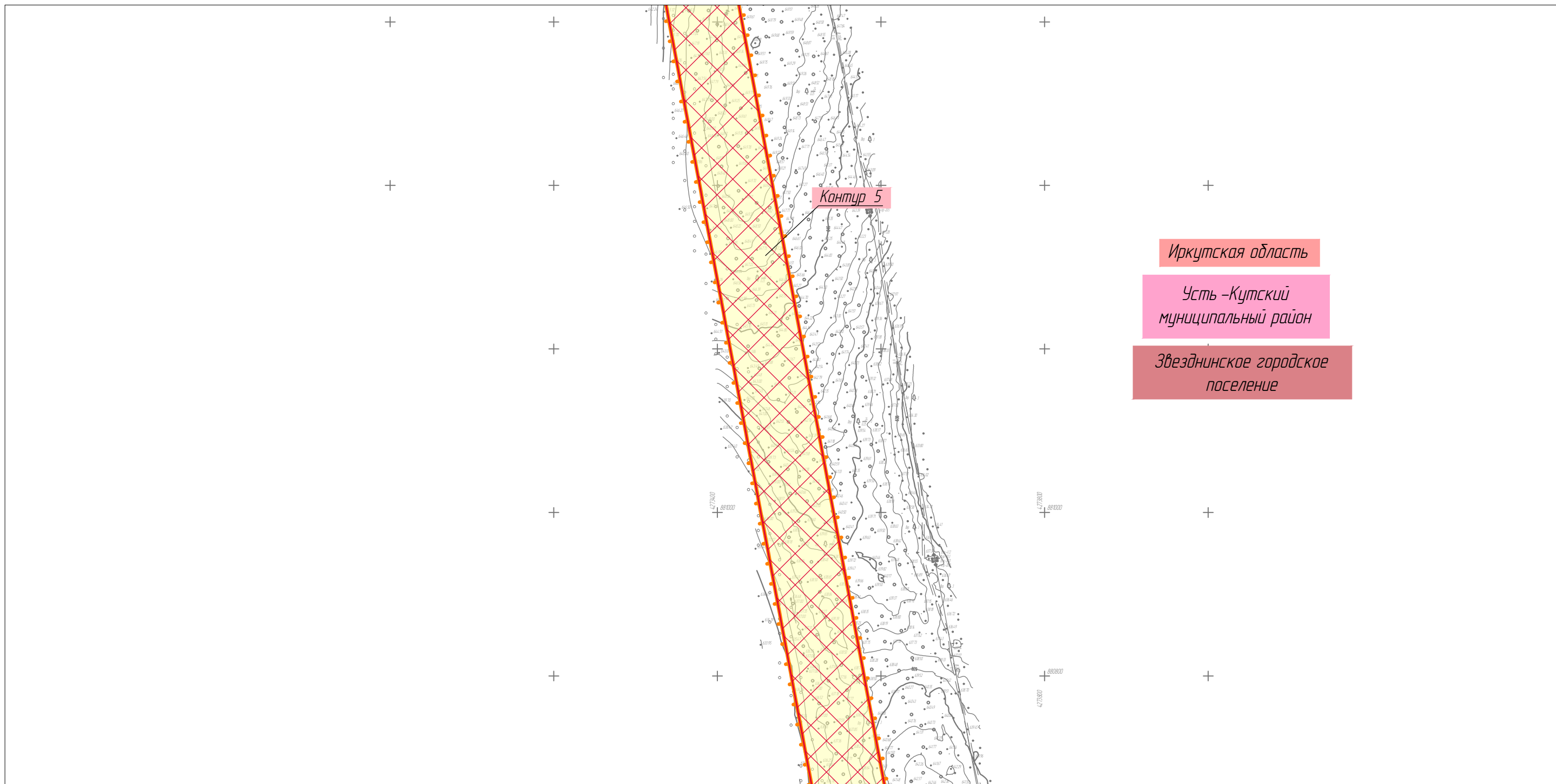
Линия совмещения с Листом 294

						Иркутская область, Казачинско-Ленский район, Киренский район, Усть-Кутский район			
						Документация по планировке территории для размещения объектов энергетики федерального значения «ВЛ 500 кВ Нижнеангарская - Усть-Кут №2»			
Изм.	Кол.уч.	Лист	№ док.	Подп.	Дата	Основная часть проекта планировки территории. Графическая часть.	Стадия	Лист	Листов
Разработчик		Мароховский А.А.		<i>Мароховский</i>	08.22		ППТ- 2.1	295	318
Разработчик		Тимергалиева А.И.		<i>Тимергалиева</i>	08.22				
Разработчик		Журавлева А.В.		<i>Журавлева</i>	08.22				
Н. контр.		Алешина А.М.		<i>Алешина</i>	08.22				
Нач. отд.		Гнетова Н.Ю.		<i>Гнетова</i>	08.22				
						Чертеж границ зон планируемого размещения линейных объектов, красных линий, зон планируемого размещения линейных объектов, подлежащих реконструкции в связи с изменением их местоположения М 1:5000	 ООО НПО "Инжгеопроект" 109052, г. Москва, Рязанский проспект, д.2 стр.49		

Чертеж границ зон планируемого размещения линейных объектов, красных линий, зон планируемого размещения линейных объектов, подлежащих реконструкции в связи с изменением их местоположения




Линия совмещения с Листом 297



Иркутская область
 Усть-Кутский
 муниципальный район
 Звезднинское городское
 поселение

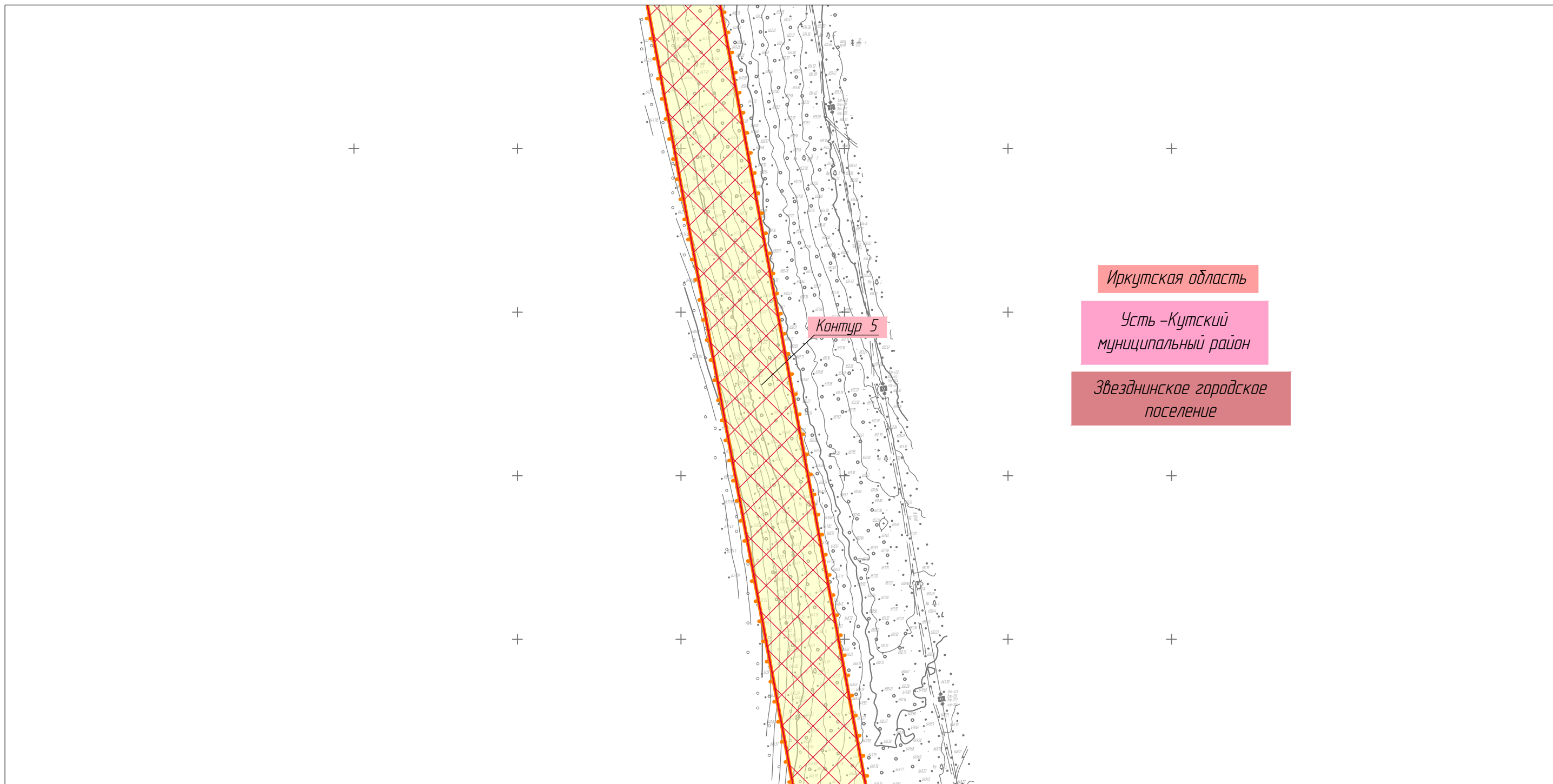
Линия совмещения с Листом 295

						Иркутская область, Казачинско-Ленский район, Киренский район, Усть-Кутский район			
						Документация по планировке территории для размещения объектов энергетики федерального значения «ВЛ 500 кВ Нижнеангарская - Усть-Кут №2»			
Изм.	Кол.уч.	Лист	№ док.	Подп.	Дата	Основная часть проекта планировки территории. Графическая часть.	Стадия	Лист	Листов
Разработчик	Мароховский А.А.			<i>Мароховский</i>	08.22		ППТ- 2.1	296	318
Разработчик	Тимергалиева А.И.			<i>Тимергалиева</i>	08.22				
Разработчик	Журавлева А.В.			<i>Журавлева</i>	08.22				
Н. контр.	Алешина А.М.			<i>Алешина</i>	08.22				
Нач. отд.	Гнетова Н.Ю.			<i>Гнетова</i>	08.22				
						Чертеж границ зон планируемого размещения линейных объектов, красных линий, зон планируемого размещения линейных объектов, подлежащих реконструкции в связи с изменением их местоположения М 1:5000	 ООО НПО "Инжгеопроект" 109052, г. Москва, Рязанский проспект, д.2 стр.49		


Чертеж границ зон планируемого размещения линейных объектов, красных линий, зон планируемого размещения линейных объектов, подлежащих реконструкции в связи с изменением их местоположения



Линия совмещения с Листом 298



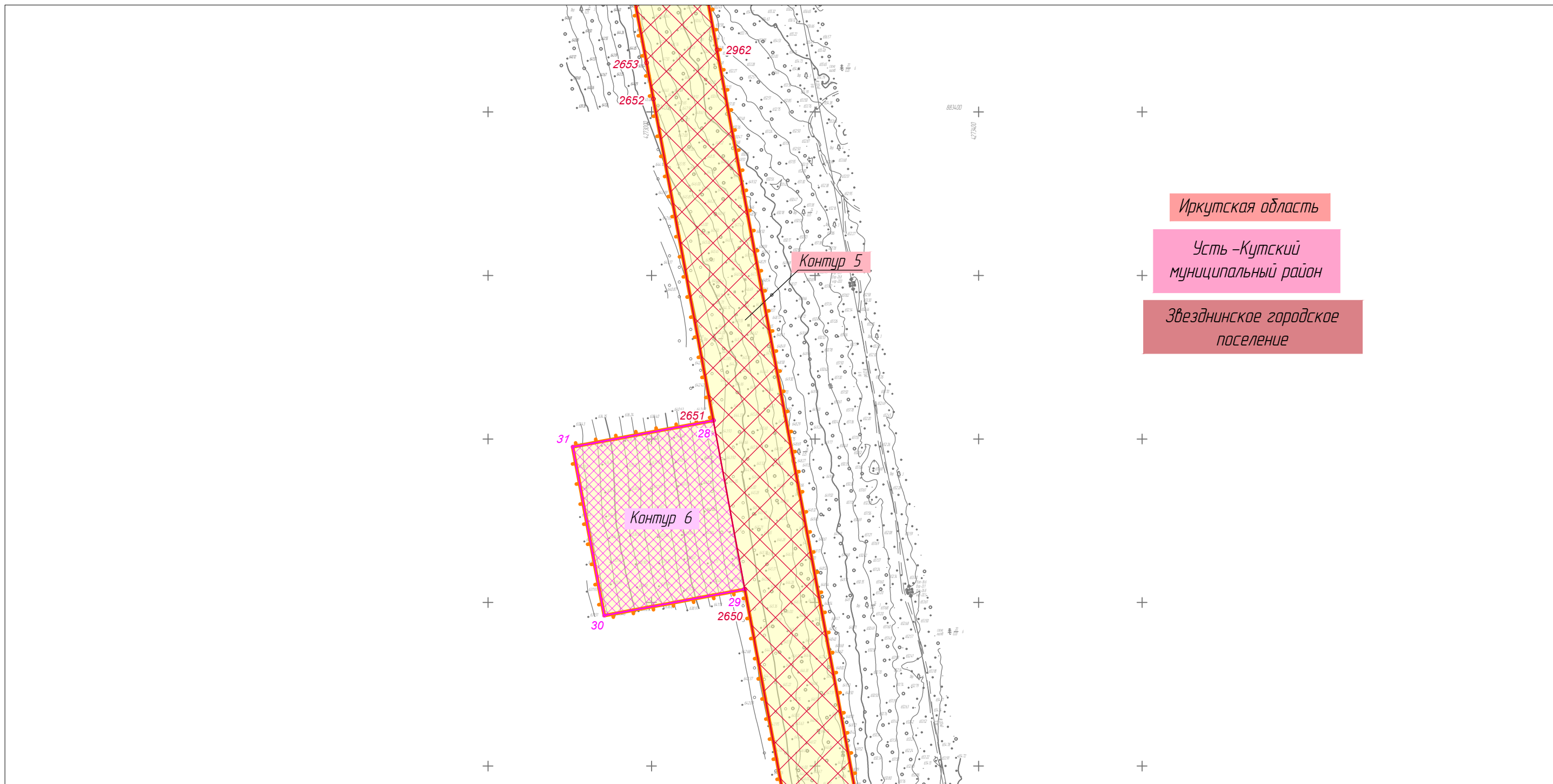
Линия совмещения с Листом 296

						Иркутская область, Казачинско-Ленский район, Киренский район, Усть-Кутский район			
						Документация по планировке территории для размещения объектов энергетики федерального значения «ВЛ 500 кВ Нижнеангарская - Усть-Кут №2»			
Изм.	Кол.уч.	Лист	№ док.	Подп.	Дата	Основная часть проекта планировки территории. Графическая часть.	Стадия	Лист	Листов
Разработчик	Мароховский А.А.			<i>Мароховский</i>	08.22		ППТ- 2.1	297	318
Разработчик	Тимергалиева А.И.			<i>Тимергалиева</i>	08.22				
Разработчик	Журавлева А.В.			<i>Журавлева</i>	08.22				
Н. контр.	Алешина А.М.			<i>Алешина</i>	08.22				
Нач. отд.	Гнетова Н.Ю.			<i>Гнетова</i>	08.22				
						Чертеж границ зон планируемого размещения линейных объектов, красных линий, зон планируемого размещения линейных объектов, подлежащих реконструкции в связи с изменением их местоположения М 1:5000	 ООО НПО "Инжгеопроект" 109052, г. Москва, Рязанский проспект, д.2 стр.49		

Чертеж границ зон планируемого размещения линейных объектов, красных линий, зон планируемого размещения линейных объектов, подлежащих реконструкции в связи с изменением их местоположения



Линия совмещения с Листом 299



Иркутская область

Усть-Кутский
муниципальный район

Звёзднинское городское
поселение

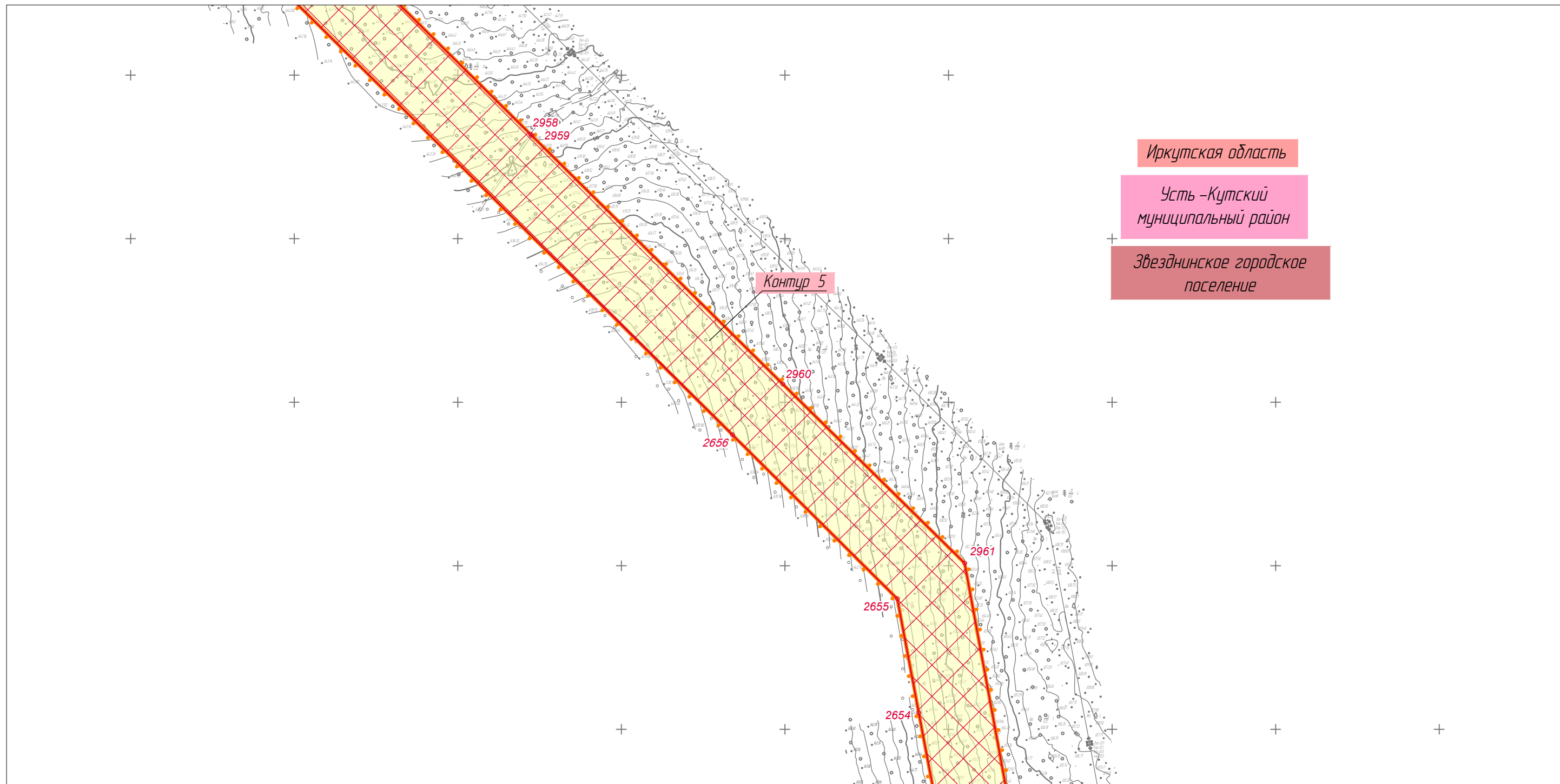
Линия совмещения с Листом 297

						Иркутская область, Казачинско-Ленский район, Киренский район, Усть-Кутский район			
						Документация по планировке территории для размещения объектов энергетики федерального значения «ВЛ 500 кВ Нижнеангарская - Усть-Кут №2»			
Изм.	Кол.уч.	Лист	№ док.	Подп.	Дата	Основная часть проекта планировки территории. Графическая часть.	Стадия	Лист	Листов
Разработчик	Мароховский А.А.			<i>Мароховский</i>	08.22		ППТ- 2.1	298	318
Разработчик	Тимергалиева А.И.			<i>Тимергалиева</i>	08.22				
Разработчик	Журавлева А.В.			<i>Журавлева</i>	08.22				
Н. контр.	Алешина А.М.			<i>Алешина</i>	08.22				
Нач. отд.	Гнетова Н.Ю.			<i>Гнетова</i>	08.22	ООО НПО "Инжгеопроект" 109052, г. Москва, Рязанский проспект, д.2 стр.49 М 1:5000			

Чертеж границ зон планируемого размещения линейных объектов, красных линий, зон планируемого размещения линейных объектов, подлежащих реконструкции в связи с изменением их местоположения



Линия совмещения с Листом 300



Иркутская область

Усть-Кутский муниципальный район

Звезднинское городское поселение

Контур 5

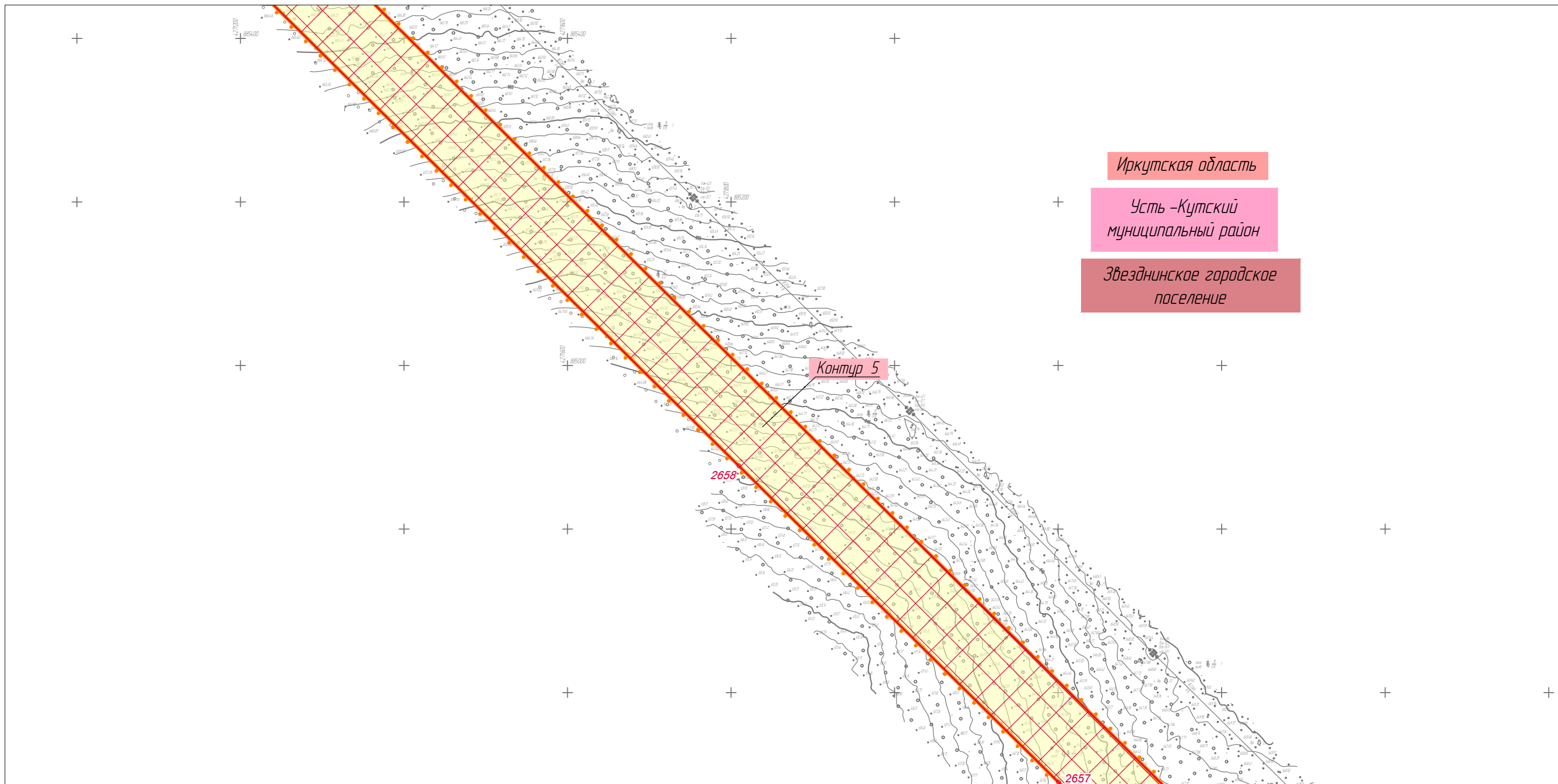
Линия совмещения с Листом 298

Иркутская область, Казачинско-Ленский район, Киренский район, Усть-Кутский район					
Документация по планировке территории для размещения объектов энергетики федерального значения «ВЛ 500 кВ Нижнеангарская - Усть-Кут №2»					
Изм.	Кол.уч.	Лист	№ док.	Подп.	Дата
Разработчик	Мароховский А.А.			<i>Мароховский</i>	08.22
Разработчик	Тимергалиева А.И.			<i>Тимергалиева</i>	08.22
Разработчик	Журавлева А.В.			<i>Журавлева</i>	08.22
Н. контр.	Алешина А.М.			<i>Алешина</i>	08.22
Нач. отд.	Гнетова Н.Ю.			<i>Гнетова</i>	08.22
Основная часть проекта планировки территории. Графическая часть.			Стадия	Лист	Листов
			ППТ- 2.1	299	318
Чертеж границ зон планируемого размещения линейных объектов, красных линий, зон планируемого размещения линейных объектов, подлежащих реконструкции в связи с изменением их местоположения М 1:5000			ООО НПО "Инжгеопроект" 109052, г. Москва, Рязанский проспект, д.2 стр.49		

Чертеж границ зон планируемого размещения линейных объектов, красных линий, зон планируемого размещения линейных объектов, подлежащих реконструкции в связи с изменением их местоположения



Линия совмещения с Листом 301



Иркутская область

Усть-Кутский
муниципальный район

Звезднинское городское
поселение

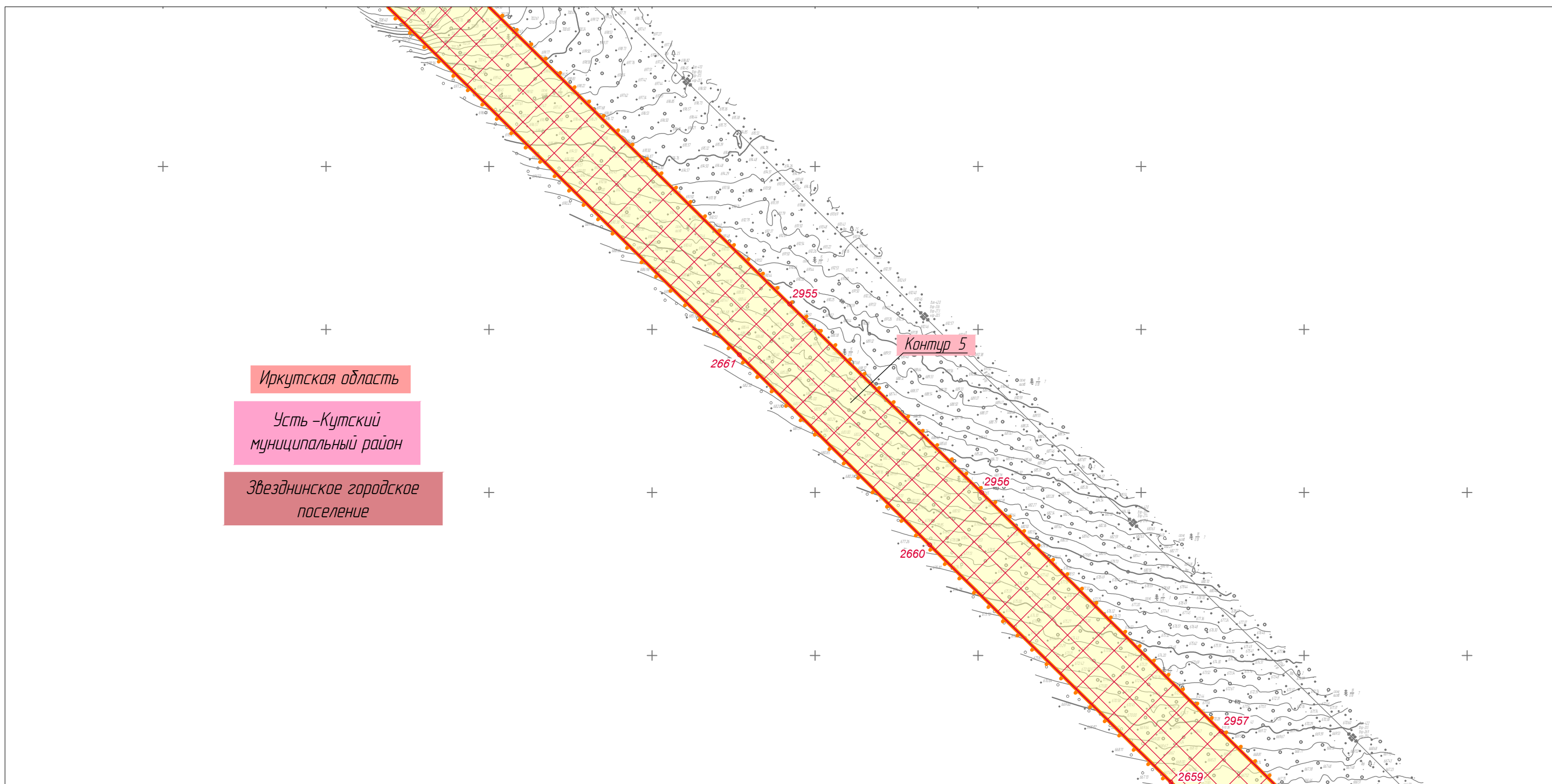
Линия совмещения с Листом 299

						Иркутская область, Казачинско-Ленский район, Киренский район, Усть-Кутский район			
						Документация по планировке территории для размещения объектов энергетики федерального значения «ВЛ 500 кВ Нижнеангарская - Усть-Кут №2»			
Изм.	Кол.уч.	Лист	№ док.	Подп.	Дата	Основная часть проекта планировки территории. Графическая часть.	Стадия	Лист	Листов
Разработчик	Мароховский А.А.			<i>Мароховский</i>	08.22		ППТ- 2.1	300	318
Разработчик	Тимергалиева А.И.			<i>Тимергалиева</i>	08.22				
Разработчик	Журавлева А.В.			<i>Журавлева</i>	08.22				
Н. контр.	Алешина А.М.			<i>Алешина</i>	08.22				
Нач. отд.	Гнетова Н.Ю.			<i>Гнетова</i>	08.22	ООО НПО "Инжгеопроект" 109052, г. Москва, Рязанский проспект, д.2 стр.49 М 1:5000			

Чертеж границ зон планируемого размещения линейных объектов, красных линий, зон планируемого размещения линейных объектов, подлежащих реконструкции в связи с изменением их местоположения




Линия совмещения с Листом 302

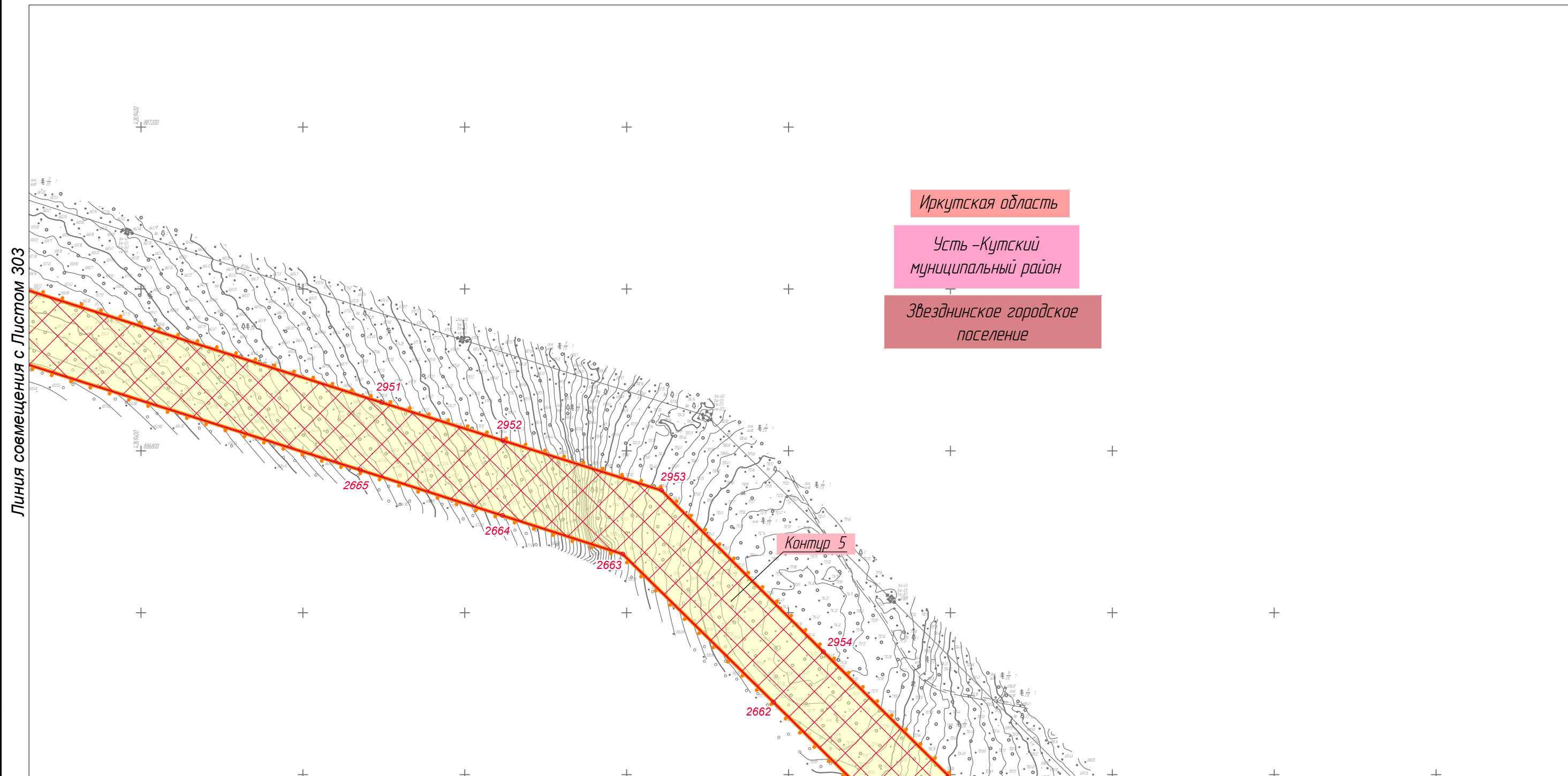


Иркутская область
 Усть-Кутский
 муниципальный район
 Звезднинское городское
 поселение

Линия совмещения с Листом 300

						Иркутская область, Казачинско-Ленский район, Киренский район, Усть-Кутский район			
						Документация по планировке территории для размещения объектов энергетики федерального значения «ВЛ 500 кВ Нижнеангарская - Усть-Кут №2»			
Изм.	Кол.уч.	Лист	№ док.	Подп.	Дата	Основная часть проекта планировки территории. Графическая часть.	Стадия	Лист	Листов
Разработчик	Мароховский А.А.			<i>Мароховский</i>	08.22		ППТ- 2.1	301	318
Разработчик	Тимергалиева А.И.			<i>Тимергалиева</i>	08.22				
Разработчик	Журавлева А.В.			<i>Журавлева</i>	08.22				
Н. контр.	Алешина А.М.			<i>Алешина</i>	08.22				
Нач. отд.	Гнетова Н.Ю.			<i>Гнетова</i>	08.22				
						Чертеж границ зон планируемого размещения линейных объектов, красных линий, зон планируемого размещения линейных объектов, подлежащих реконструкции в связи с изменением их местоположения М 1:5000	 ООО НПО "Инжгеопроект" 109052, г. Москва, Рязанский проспект, д.2 стр.49		

Чертеж границ зон планируемого размещения линейных объектов, красных линий, зон планируемого размещения линейных объектов, подлежащих реконструкции в связи с изменением их местоположения



Иркутская область

Усть-Кутский
муниципальный район

Звезднинское городское
поселение

Линия совмещения с Листом 303

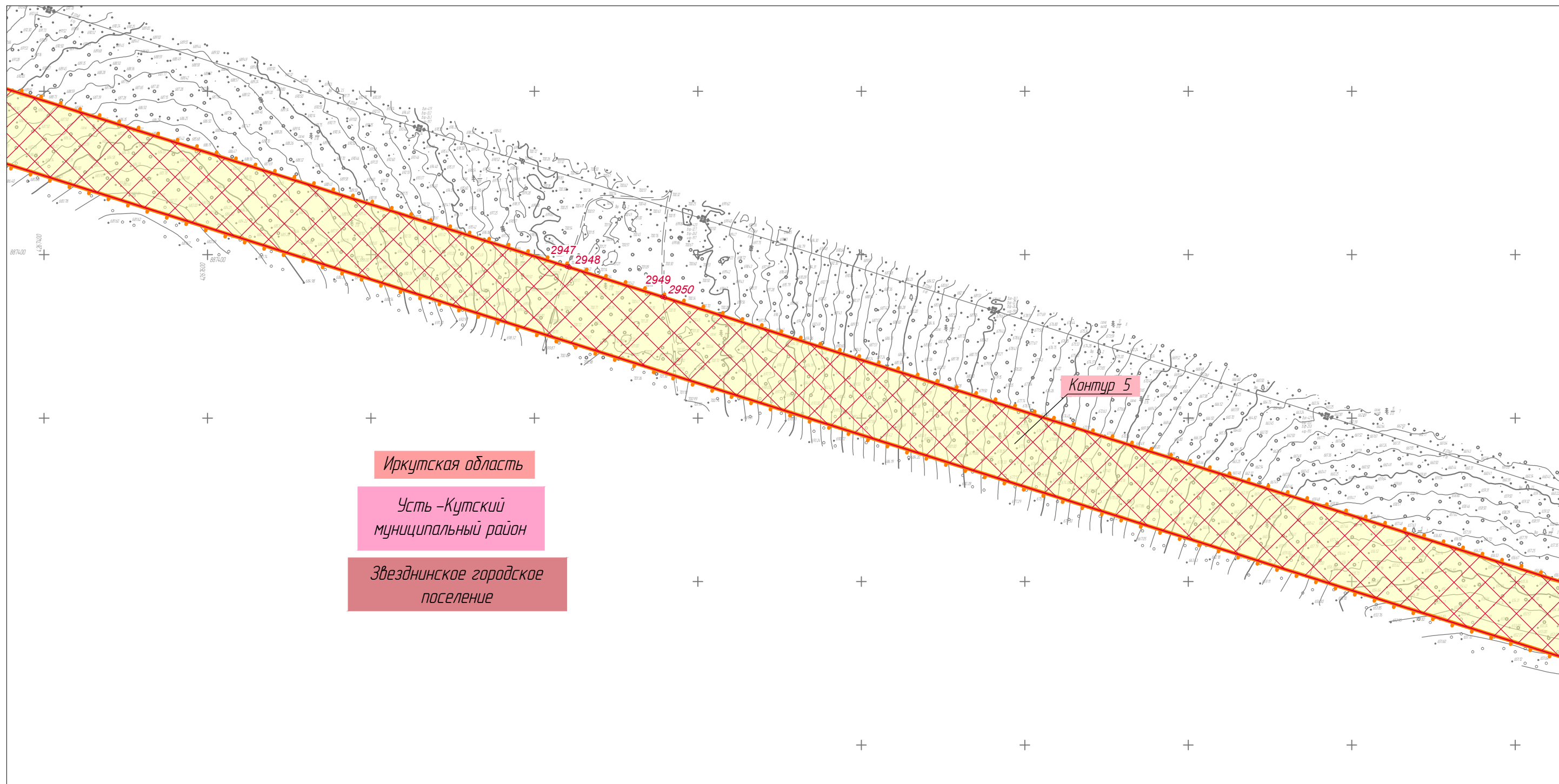
Линия совмещения с Листом 301

						Иркутская область, Казачинско-Ленский район, Киренский район, Усть-Кутский район			
						Документация по планировке территории для размещения объектов энергетики федерального значения «ВЛ 500 кВ Нижнеангарская - Усть-Кут №2»			
Изм.	Кол.уч.	Лист	№ док.	Подп.	Дата	Основная часть проекта планировки территории. Графическая часть.	Стадия	Лист	Листов
Разработчик	Мароховский А.А.			<i>Мароховский</i>	08.22		ППТ- 2.1	302	318
Разработчик	Тимергалиева А.И.			<i>Тимергалиева</i>	08.22				
Разработчик	Журавлева А.В.			<i>Журавлева</i>	08.22				
Н. контр.	Алешина А.М.			<i>Алешина</i>	08.22				
Нач. отд.	Гнетова Н.Ю.			<i>Гнетова</i>	08.22				
						ООО НПО "Инжгеопроект" 109052, г. Москва, Рязанский проспект, д.2 стр.49 М 1:5000			

Чертеж границ зон планируемого размещения линейных объектов, красных линий, зон планируемого размещения линейных объектов, подлежащих реконструкции в связи с изменением их местоположения



Линия совмещения с Листом 304



Линия совмещения с Листом 302

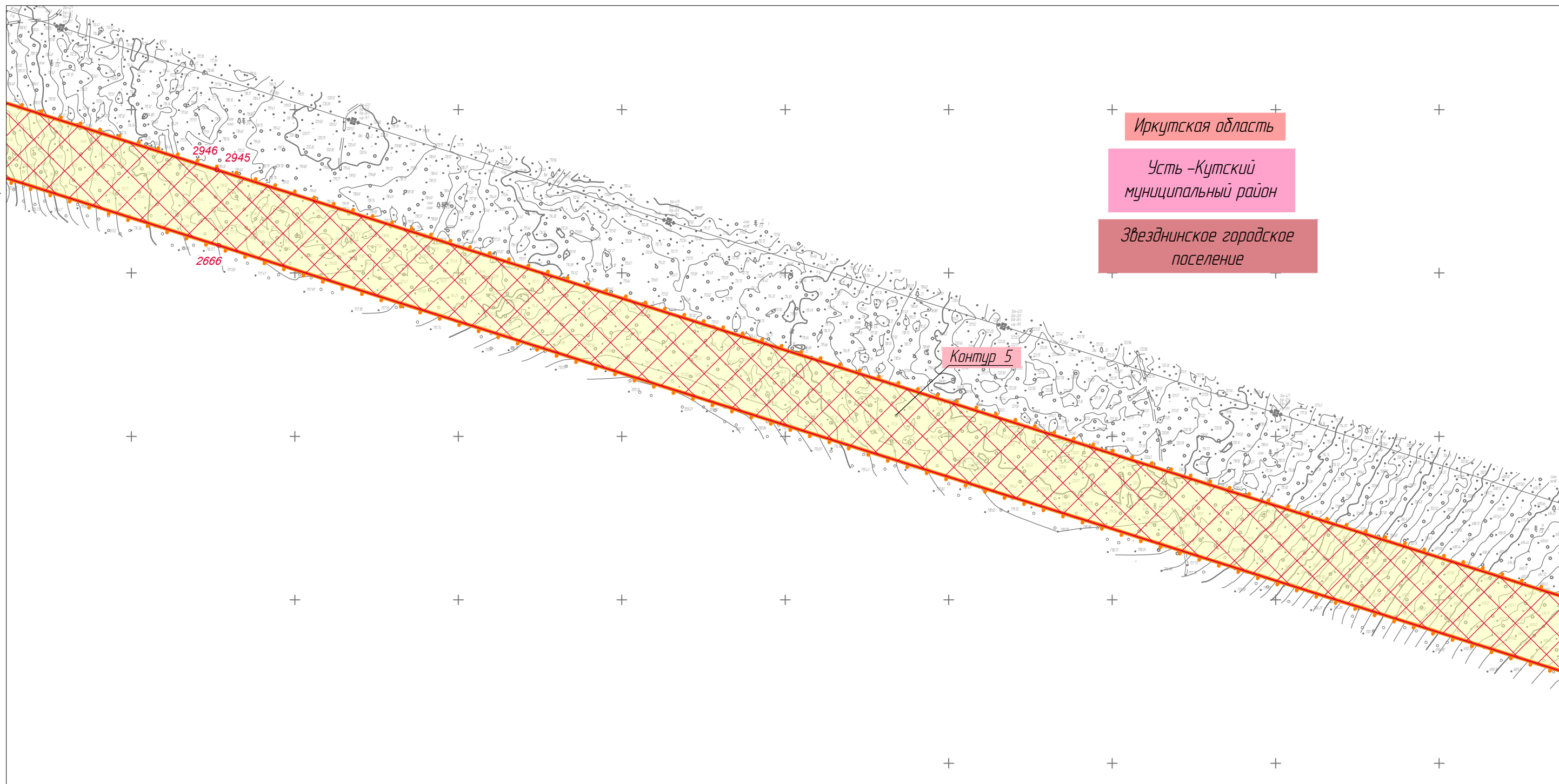
Иркутская область
 Усть-Кутский
 муниципальный район
 Звезднинское городское
 поселение

						Иркутская область, Казачинско-Ленский район, Киренский район, Усть-Кутский район			
						Документация по планировке территории для размещения объектов энергетики федерального значения «ВЛ 500 кВ Нижнеангарская - Усть-Кут №2»			
Изм.	Кол.уч.	Лист	№ док.	Подп.	Дата	Основная часть проекта планировки территории. Графическая часть.	Стадия	Лист	Листов
Разработчик	Мароховский А.А.			<i>Мароховский</i>	08.22		ППТ- 2.1	303	318
Разработчик	Тимергалиева А.И.			<i>Тимергалиева</i>	08.22				
Разработчик	Журавлева А.В.			<i>Журавлева</i>	08.22				
Н. контр.	Алешина А.М.			<i>Алешина</i>	08.22				
Нач. отд.	Гнетова Н.Ю.			<i>Гнетова</i>	08.22				
						Чертеж границ зон планируемого размещения линейных объектов, красных линий, зон планируемого размещения линейных объектов, подлежащих реконструкции в связи с изменением их местоположения М 1:5000	 ООО НПО "Инжгеопроект" 109052, г. Москва, Рязанский проспект, д.2 стр.49		

Чертеж границ зон планируемого размещения линейных объектов, красных линий, зон планируемого размещения линейных объектов, подлежащих реконструкции в связи с изменением их местоположения



Линия совмещения с Листом 305




Иркутская область

Усть-Кутский
муниципальный район

Звезднинское городское
поселение

Контур 5

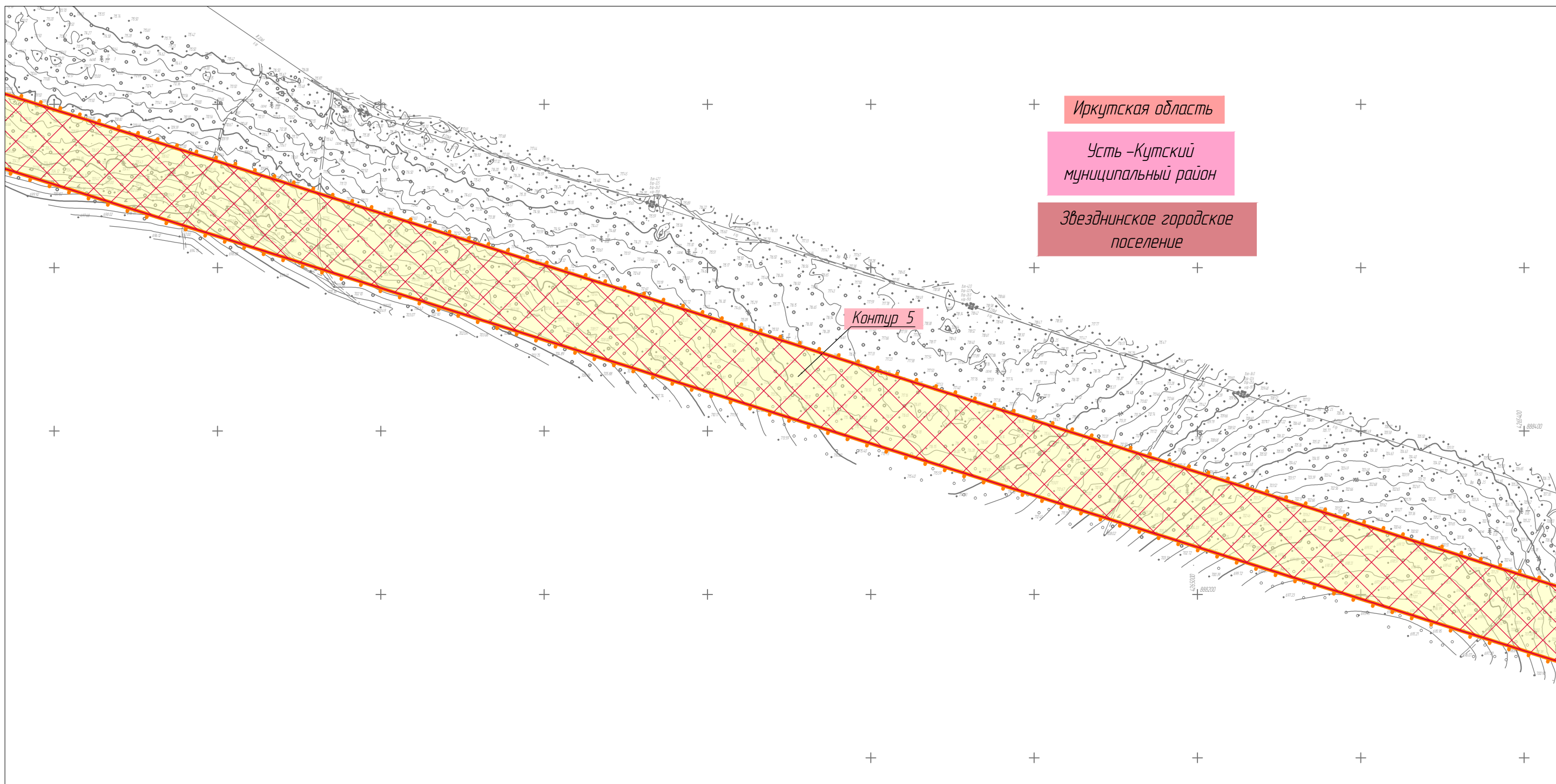
Линия совмещения с Листом 303

						Иркутская область, Казачинско-Ленский район, Киренский район, Усть-Кутский район			
						Документация по планировке территории для размещения объектов энергетики федерального значения «ВЛ 500 кВ Нижнеангарская - Усть-Кут №2»			
Изм.	Кол.уч.	Лист	№ док.	Подп.	Дата	Основная часть проекта планировки территории. Графическая часть.	Стадия	Лист	Листов
Разработчик	Мароховский А.А.			<i>Мароховский</i>	08.22		ППТ- 2.1	304	318
Разработчик	Тимергалиева А.И.			<i>Тимергалиева</i>	08.22				
Разработчик	Журавлева А.В.			<i>Журавлева</i>	08.22				
Н. контр.	Алешина А.М.			<i>Алешина</i>	08.22				
Нач. отд.	Гнетова Н.Ю.			<i>Гнетова</i>	08.22				
						Чертеж границ зон планируемого размещения линейных объектов, красных линий, зон планируемого размещения линейных объектов, подлежащих реконструкции в связи с изменением их местоположения М 1:5000	 ООО НПО "Инжгеопроект" 109052, г. Москва, Рязанский проспект, д.2 стр.49		

Чертеж границ зон планируемого размещения линейных объектов, красных линий, зон планируемого размещения линейных объектов, подлежащих реконструкции в связи с изменением их местоположения



Линия совмещения с Листом 306




Линия совмещения с Листом 304

Иркутская область

Усть-Кутский
муниципальный район

Звезднинское городское
поселение

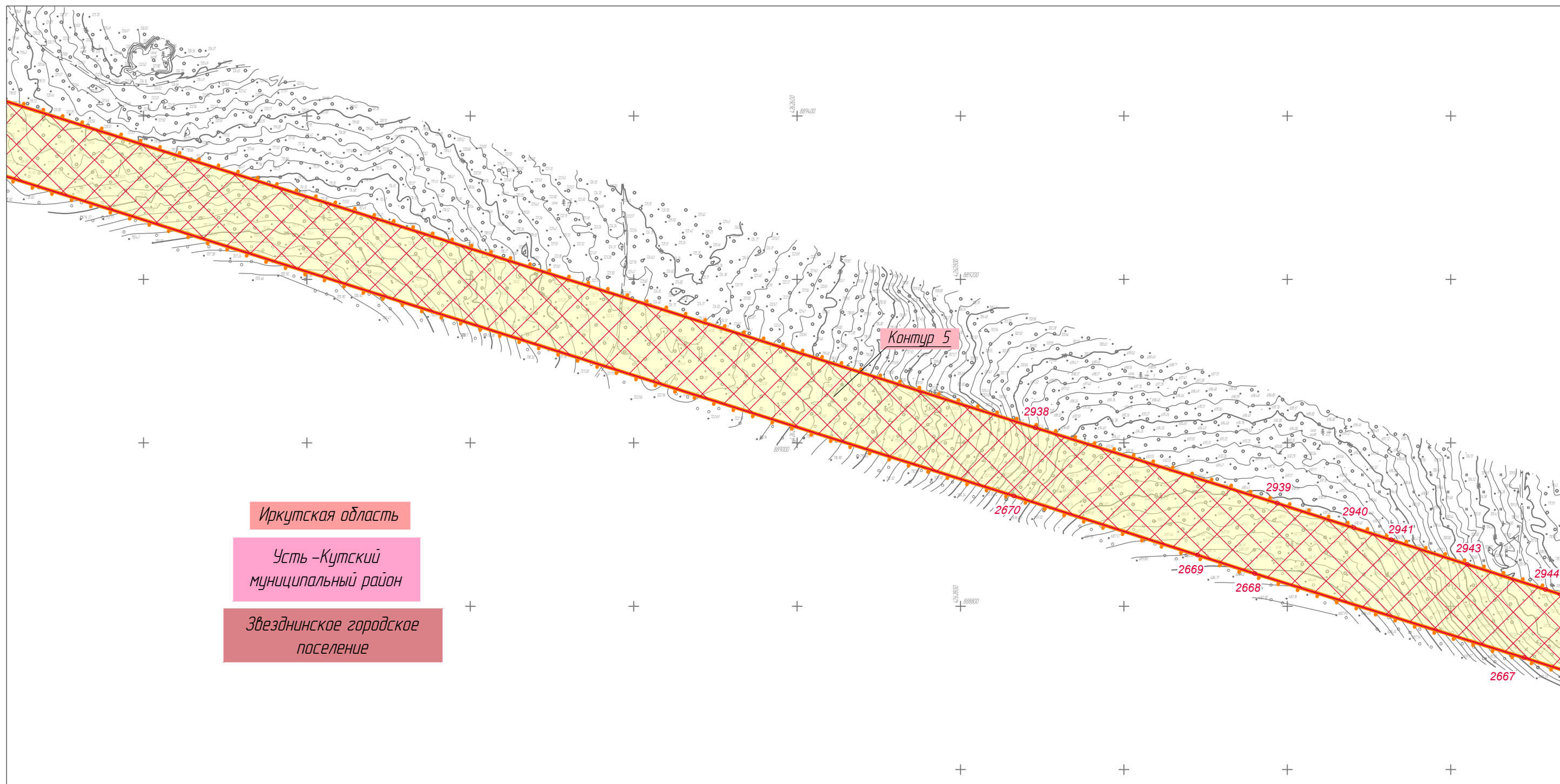
Контур 5

						Иркутская область, Казачинско-Ленский район, Киренский район, Усть-Кутский район			
						Документация по планировке территории для размещения объектов энергетики федерального значения «ВЛ 500 кВ Нижнеангарская - Усть-Кут №2»			
Изм.	Кол.уч.	Лист	№ док.	Подп.	Дата	Основная часть проекта планировки территории. Графическая часть.	Стадия	Лист	Листов
Разработчик	Мароховский А.А.			<i>Мароховский</i>	08.22		ППТ- 2.1	305	318
Разработчик	Тимергалиева А.И.			<i>Тимергалиева</i>	08.22				
Разработчик	Журавлева А.В.			<i>Журавлева</i>	08.22				
Н. контр.	Алешина А.М.			<i>Алешина</i>	08.22				
Нач. отд.	Гнетова Н.Ю.			<i>Гнетова</i>	08.22				
						Чертеж границ зон планируемого размещения линейных объектов, красных линий, зон планируемого размещения линейных объектов, подлежащих реконструкции в связи с изменением их местоположения М 1:5000			
						 ООО НПО "Инжгеопроект" 109052, г. Москва, Рязанский проспект, д.2 стр.49			

Чертеж границ зон планируемого размещения линейных объектов, красных линий, зон планируемого размещения линейных объектов, подлежащих реконструкции в связи с изменением их местоположения



Линия совмещения с Листом 307



Иркутская область
 Усть-Кутский
 муниципальный район
 Звезднинское городское
 поселение

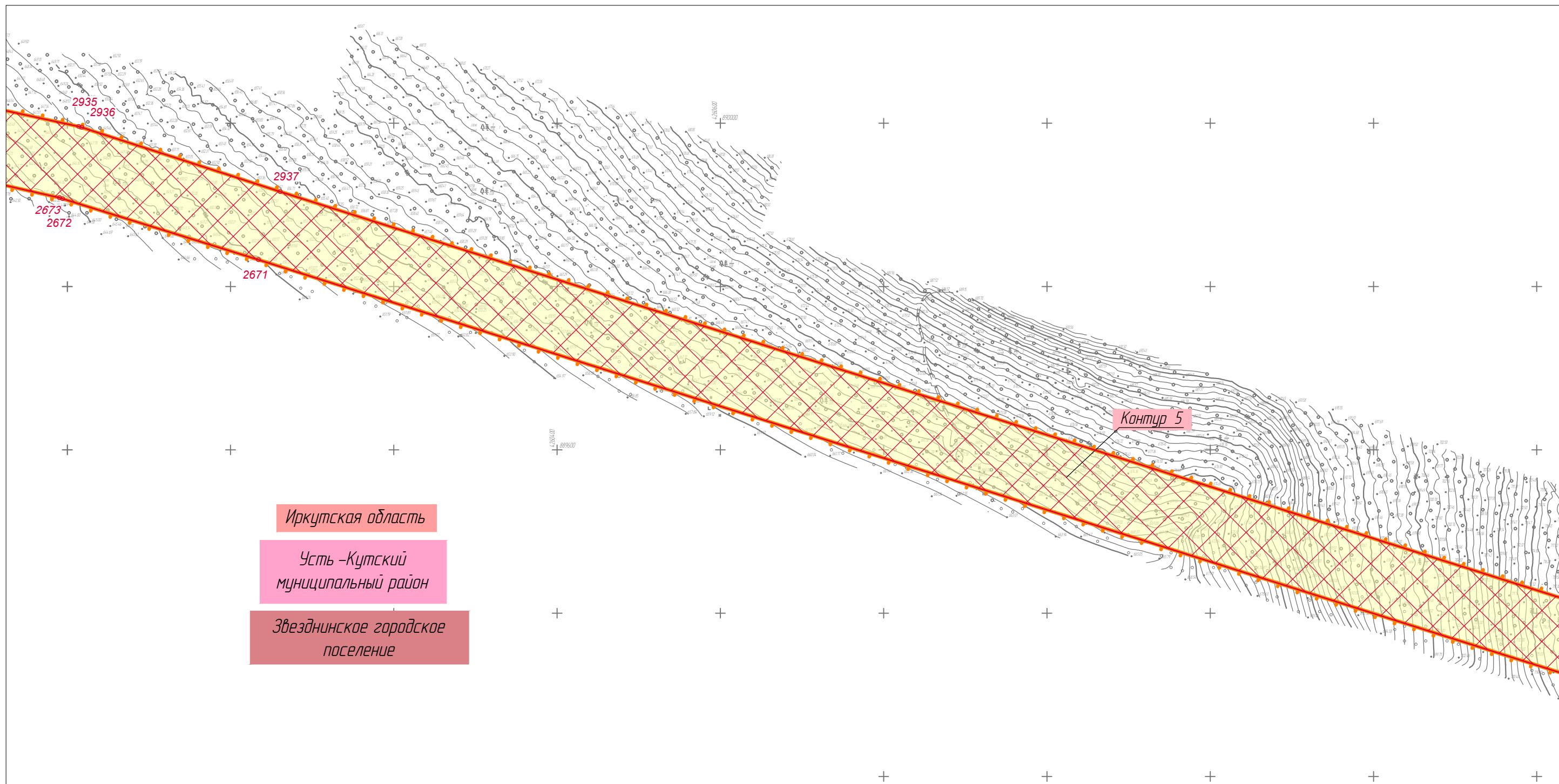
Линия совмещения с Листом 305

						Иркутская область, Казачинско-Ленский район, Киренский район, Усть-Кутский район			
						Документация по планировке территории для размещения объектов энергетики федерального значения «ВЛ 500 кВ Нижнеангарская - Усть-Кут №2»			
Изм.	Кол.уч.	Лист	№ док.	Подп.	Дата	Основная часть проекта планировки территории. Графическая часть.	Стадия	Лист	Листов
Разработчик	Мароховский А.А.			<i>Мароховский</i>	08.22		ППТ- 2.1	306	318
Разработчик	Тимергалиева А.И.			<i>Тимергалиева</i>	08.22				
Разработчик	Журавлева А.В.			<i>Журавлева</i>	08.22				
Н. контр.	Алешина А.М.			<i>Алешина</i>	08.22				
Нач. отд.	Гнетова Н.Ю.			<i>Гнетова</i>	08.22				
						Чертеж границ зон планируемого размещения линейных объектов, красных линий, зон планируемого размещения линейных объектов, подлежащих реконструкции в связи с изменением их местоположения М 1:5000	ООО НПО "Инжгеопроект" 109052, г. Москва, Рязанский проспект, д.2 стр.49		

Чертеж границ зон планируемого размещения линейных объектов, красных линий, зон планируемого размещения линейных объектов, подлежащих реконструкции в связи с изменением их местоположения



Линия совмещения с Листом 308

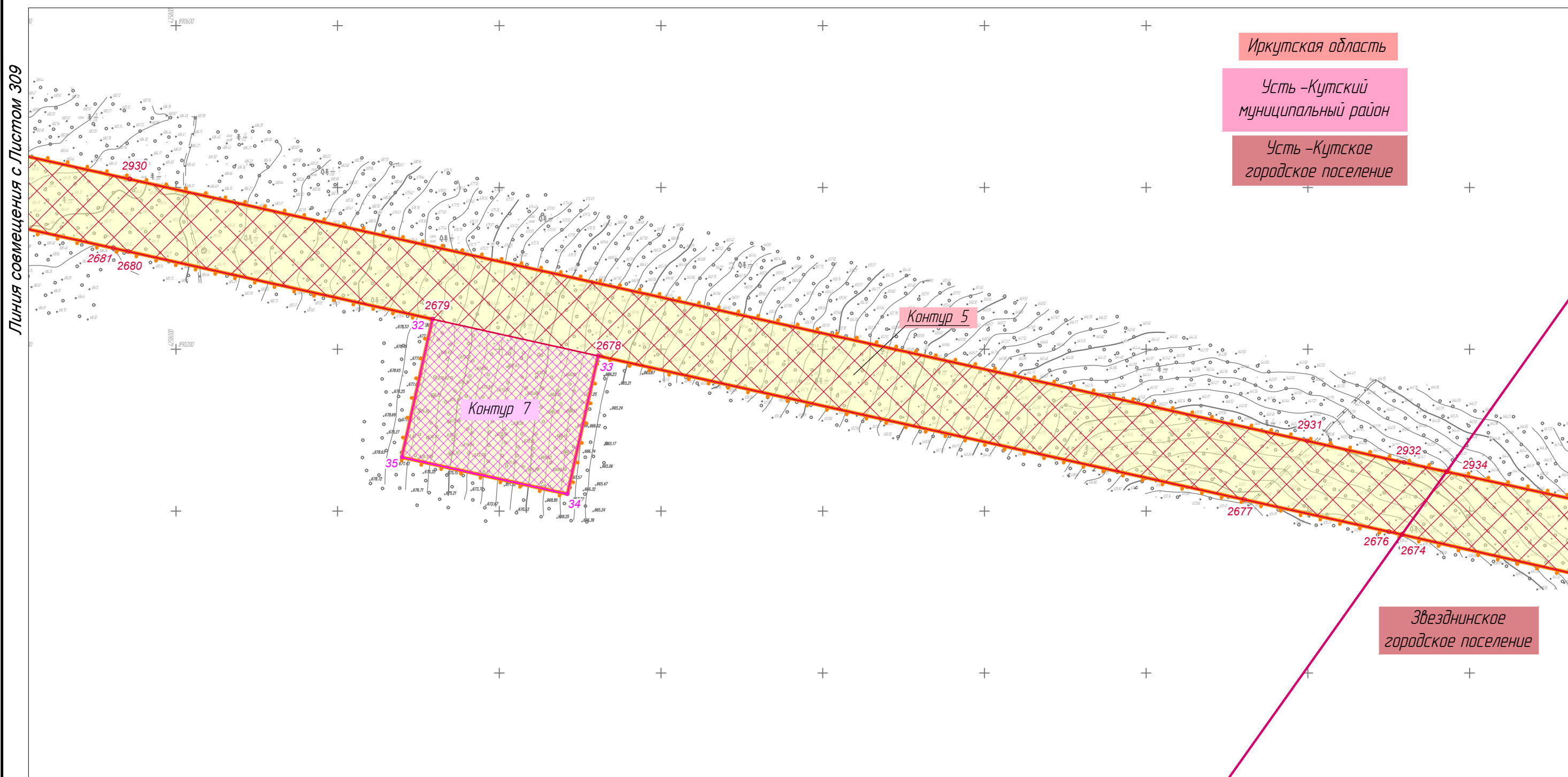


Линия совмещения с Листом 306

Иркутская область
 Усть-Кутский
 муниципальный район
 Звезднинское городское
 поселение


						Иркутская область, Казачинско-Ленский район, Киренский район, Усть-Кутский район			
						Документация по планировке территории для размещения объектов энергетики федерального значения «ВЛ 500 кВ Нижнеангарская - Усть-Кут №2»			
Изм.	Кол.уч.	Лист	№ док.	Подп.	Дата	Основная часть проекта планировки территории. Графическая часть.	Стадия	Лист	Листов
Разработчик	Мароховский А.А.			<i>Мароховский</i>	08.22		ППТ- 2.1	307	318
Разработчик	Тимергалиева А.И.			<i>Тимергалиева</i>	08.22				
Разработчик	Журавлева А.В.			<i>Журавлева</i>	08.22				
Н. контр.	Алешина А.М.			<i>Алешина</i>	08.22				
Нач. отд.	Гнетова Н.Ю.			<i>Гнетова</i>	08.22				
						Чертеж границ зон планируемого размещения линейных объектов, красных линий, зон планируемого размещения линейных объектов, подлежащих реконструкции в связи с изменением их местоположения М 1:5000	ООО НПО "Инжгеопроект" 109052, г. Москва, Рязанский проспект, д.2 стр.49		

Чертеж границ зон планируемого размещения линейных объектов, красных линий, зон планируемого размещения линейных объектов, подлежащих реконструкции в связи с изменением их местоположения



Линия совмещения с Листом 309

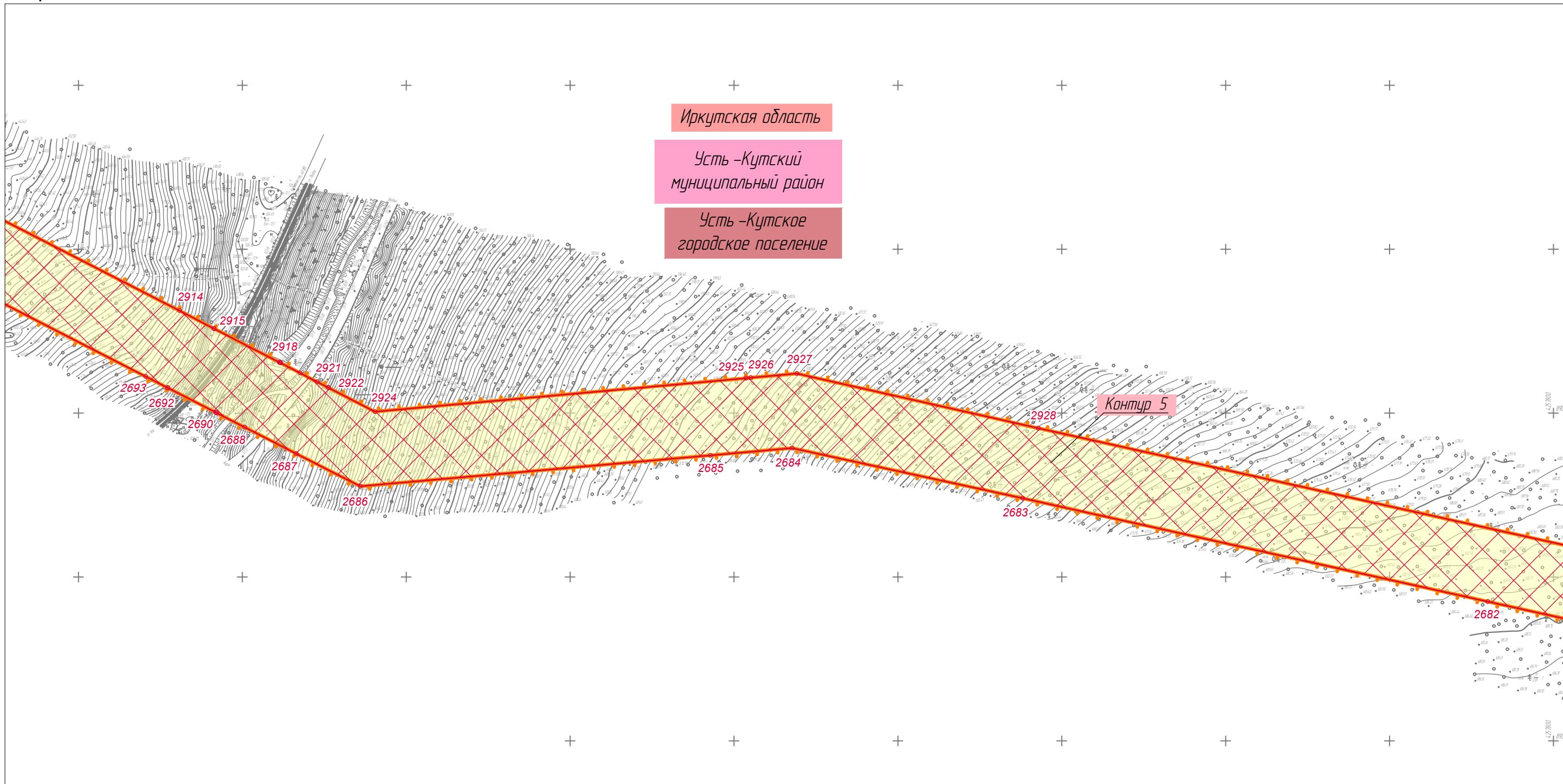
Линия совмещения с Листом 307

						Иркутская область, Казачинско-Ленский район, Киренский район, Усть-Кутский район			
						Документация по планировке территории для размещения объектов энергетики федерального значения «ВЛ 500 кВ Нижнеангарская - Усть-Кут №2»			
Изм.	Кол.уч.	Лист	№ док.	Подп.	Дата	Основная часть проекта планировки территории. Графическая часть.	Стадия	Лист	Листов
Разработчик	Марховский А.А.			<i>Марховский</i>	08.22		ППТ- 2.1	308	318
Разработчик	Тимергалиева А.И.			<i>Тимергалиева</i>	08.22				
Разработчик	Журавлева А.В.			<i>Журавлева</i>	08.22				
Н. контр.	Алешина А.М.			<i>Алешина</i>	08.22				
Нач. отд.	Гнетова Н.Ю.			<i>Гнетова</i>	08.22				
						Чертеж границ зон планируемого размещения линейных объектов, красных линий, зон планируемого размещения линейных объектов, подлежащих реконструкции в связи с изменением их местоположения М 1:5000			
						 ООО НПО "Инжгеопроект" 109052, г. Москва, Рязанский проспект, д.2 стр.49			

Чертеж границ зон планируемого размещения линейных объектов, красных линий, зон планируемого размещения линейных объектов, подлежащих реконструкции в связи с изменением их местоположения



Линия совмещения с Листом 310

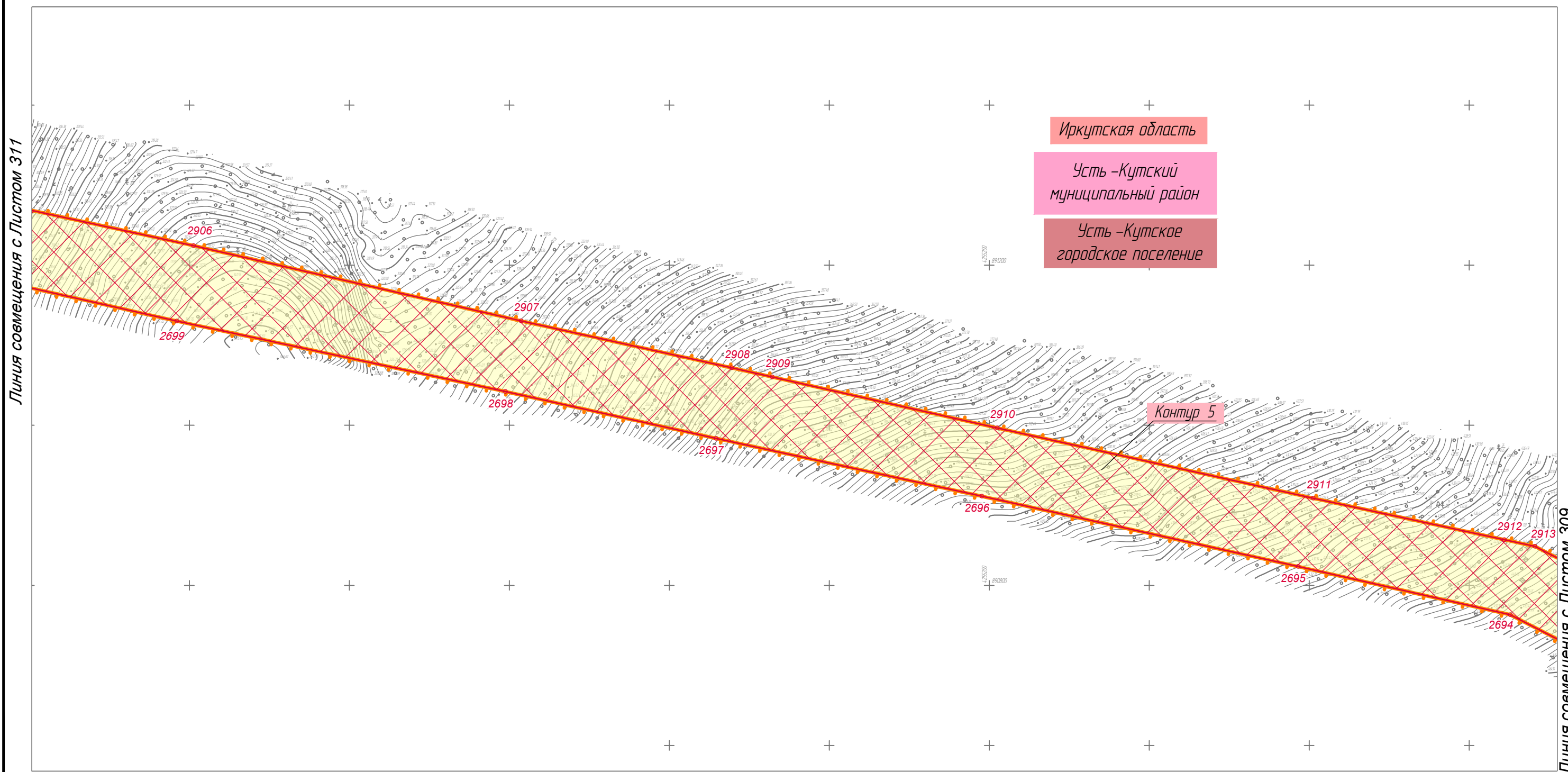


Линия совмещения с Листом 308

Иркутская область
Усть-Кутский
муниципальный район
Усть-Кутское
городское поселение

						Иркутская область, Казачинско-Ленский район, Киренский район, Усть-Кутский район			
						Документация по планировке территории для размещения объектов энергетики федерального значения «ВЛ 500 кВ Нижнеангарская - Усть-Кут №2»			
Изм.	Кол.уч.	Лист	№ док.	Подп.	Дата	Основная часть проекта планировки территории. Графическая часть.	Стадия	Лист	Листов
Разработчик	Мароховский А.А.			<i>Мароховский</i>	08.22		ППТ- 2.1	309	318
Разработчик	Тимергалиева А.И.			<i>Тимергалиева</i>	08.22				
Разработчик	Журавлева А.В.			<i>Журавлева</i>	08.22				
Н. контр.	Алешина А.М.			<i>Алешина</i>	08.22				
Нач. отд.	Гнетова Н.Ю.			<i>Гнетова</i>	08.22				
						Чертеж границ зон планируемого размещения линейных объектов, красных линий, зон планируемого размещения линейных объектов, подлежащих реконструкции в связи с изменением их местоположения М 1:5000	ООО НПО "Инжгеопроект" 109052, г. Москва, Рязанский проспект, д.2 стр.49		

Чертеж границ зон планируемого размещения линейных объектов, красных линий, зон планируемого размещения линейных объектов, подлежащих реконструкции в связи с изменением их местоположения

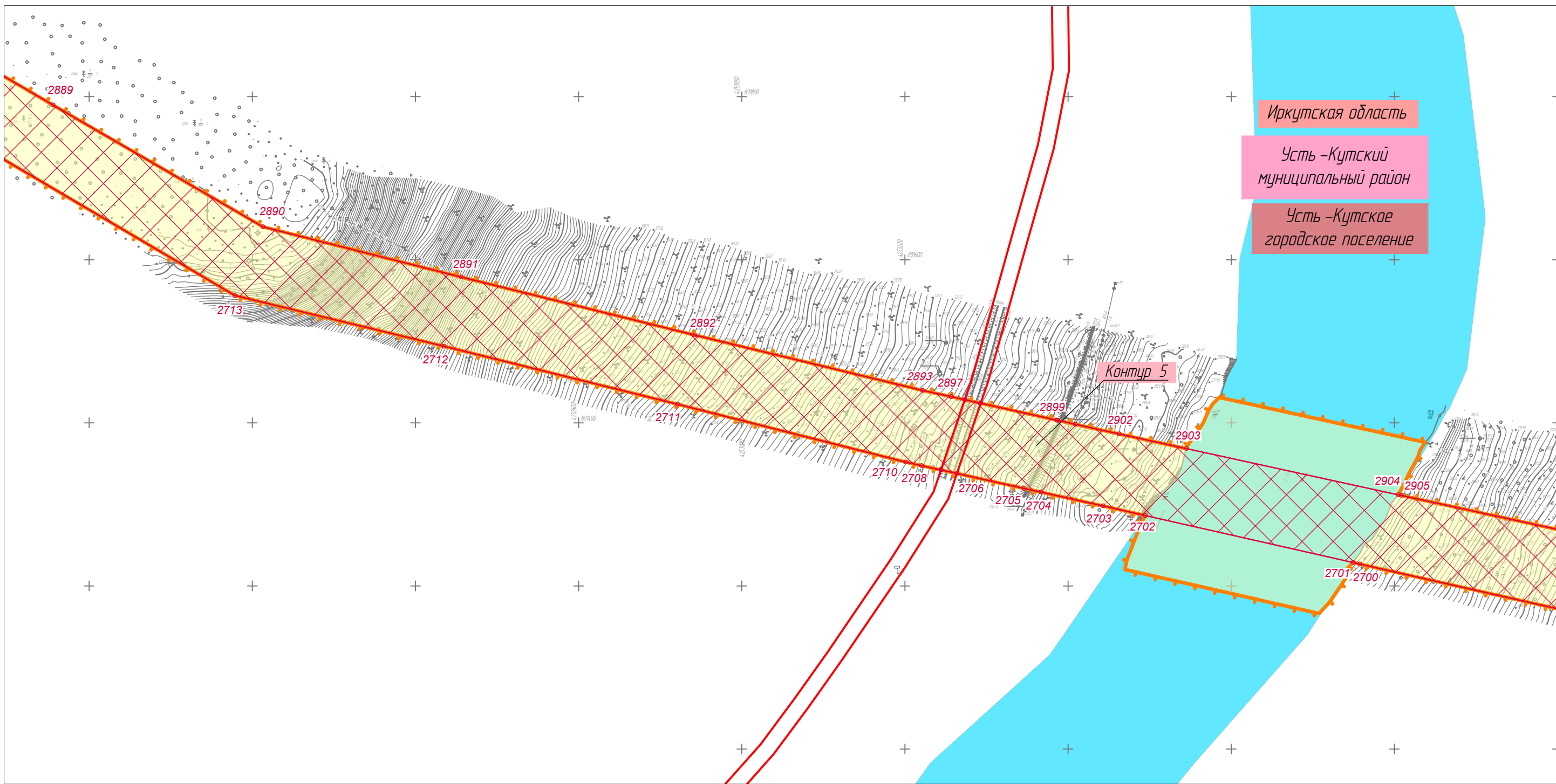


						Иркутская область, Казачинско-Ленский район, Киренский район, Усть-Кутский район			
						Документация по планировке территории для размещения объектов энергетики федерального значения «ВЛ 500 кВ Нижнеангарская - Усть-Кут №2»			
Изм.	Кол.уч.	Лист	№ док.	Подп.	Дата	Основная часть проекта планировки территории. Графическая часть.	Стадия	Лист	Листов
Разработчик	Мароховский А.А.			<i>Мароховский</i>	08.22		ППТ- 2.1	310	318
Разработчик	Тимергалиева А.И.			<i>Тимергалиева</i>	08.22				
Разработчик	Журавлева А.В.			<i>Журавлева</i>	08.22				
Н. контр.	Алешина А.М.			<i>Алешина</i>	08.22				
Нач. отд.	Гнетова Н.Ю.			<i>Гнетова</i>	08.22				
						Чертеж границ зон планируемого размещения линейных объектов, красных линий, зон планируемого размещения линейных объектов, подлежащих реконструкции в связи с изменением их местоположения М 1:5000	 ООО НПО "Инжгеопроект" 109052, г. Москва, Рязанский проспект, д.2 стр.49		

Чертеж границ зон планируемого размещения линейных объектов, красных линий, зон планируемого размещения линейных объектов, подлежащих реконструкции в связи с изменением их местоположения



Линия совмещения с Листом 312



Линия совмещения с Листом 310

Иркутская область
Усть-Кутский
муниципальный район
Усть-Кутское
городское поселение

						Иркутская область, Казачинско-Ленский район, Киренский район, Усть-Кутский район			
						Документация по планировке территории для размещения объектов энергетики федерального значения «ВЛ 500 кВ Нижнеангарская - Усть-Кут №2»			
Изм.	Кол.уч.	Лист	№ док.	Подп.	Дата	Основная часть проекта планировки территории. Графическая часть.	Стадия	Лист	Листов
Разработчик	Мароховский А.А.			<i>Мароховский</i>	08.22		ППТ- 2.1	311	318
Разработчик	Тимергалиева А.И.			<i>Тимергалиева</i>	08.22				
Разработчик	Журавлева А.В.			<i>Журавлева</i>	08.22				
Н. контр.	Алешина А.М.			<i>Алешина</i>	08.22				
Нач. отд.	Гнетова Н.Ю.			<i>Гнетова</i>	08.22				
						Чертеж границ зон планируемого размещения линейных объектов, красных линий, зон планируемого размещения линейных объектов, подлежащих реконструкции в связи с изменением их местоположения М 1:5000	 ООО НПО "Инжгеопроект" 109052, г. Москва, Рязанский проспект, д.2 стр.49		

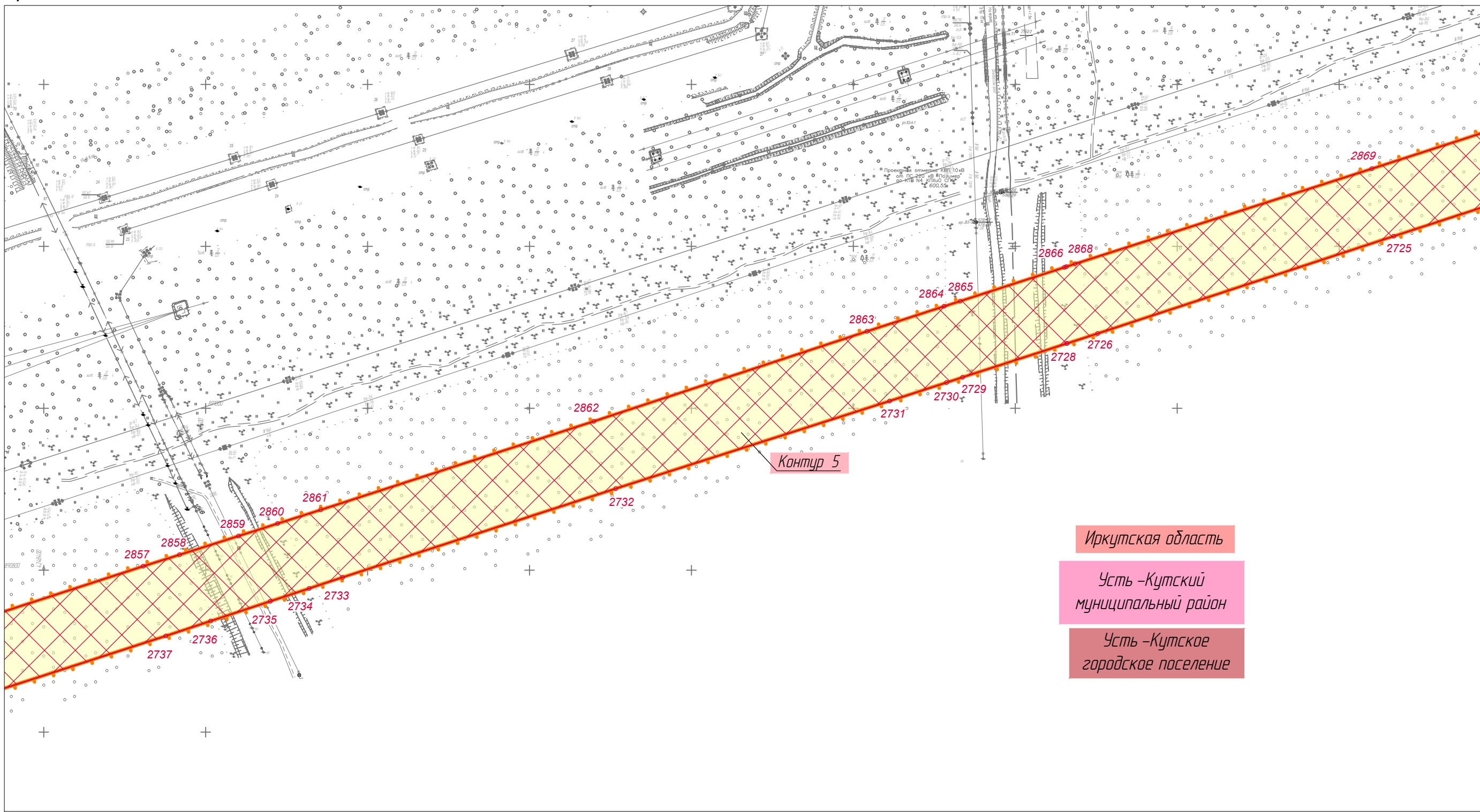
Чертеж границ зон планируемого размещения линейных объектов, красных линий, зон планируемого размещения линейных объектов, подлежащих реконструкции в связи с изменением их местоположения



Иркутская область
 Усть-Кутский
 муниципальный район
 Усть-Кутское
 городское поселение

						Иркутская область, Казачинско-Ленский район, Киренский район, Усть-Кутский район			
						Документация по планировке территории для размещения объектов энергетики федерального значения «ВЛ 500 кВ Нижнеангарская - Усть-Кут №2»			
Изм.	Кол.уч.	Лист	№ док.	Подп.	Дата	Основная часть проекта планировки территории. Графическая часть.	Стадия	Лист	Листов
Разработчик	Мароховский А.А.			<i>Мароховский</i>	08.22		ППТ- 2.1	312	318
Разработчик	Тимергалиева А.И.			<i>Тимергалиева</i>	08.22				
Разработчик	Журавлева А.В.			<i>Журавлева</i>	08.22				
Н. контр.	Алешина А.М.			<i>Алешина</i>	08.22				
Нач. отд.	Гнетова Н.Ю.			<i>Гнетова</i>	08.22				
						Чертеж границ зон планируемого размещения линейных объектов, красных линий, зон планируемого размещения линейных объектов, подлежащих реконструкции в связи с изменением их местоположения М 1:5000	ООО НПО "Инжгеопроект" 109052, г. Москва, Рязанский проспект, д.2 стр.49		

Чертеж границ зон планируемого размещения линейных объектов, красных линий, зон планируемого размещения линейных объектов, подлежащих реконструкции в связи с изменением их местоположения



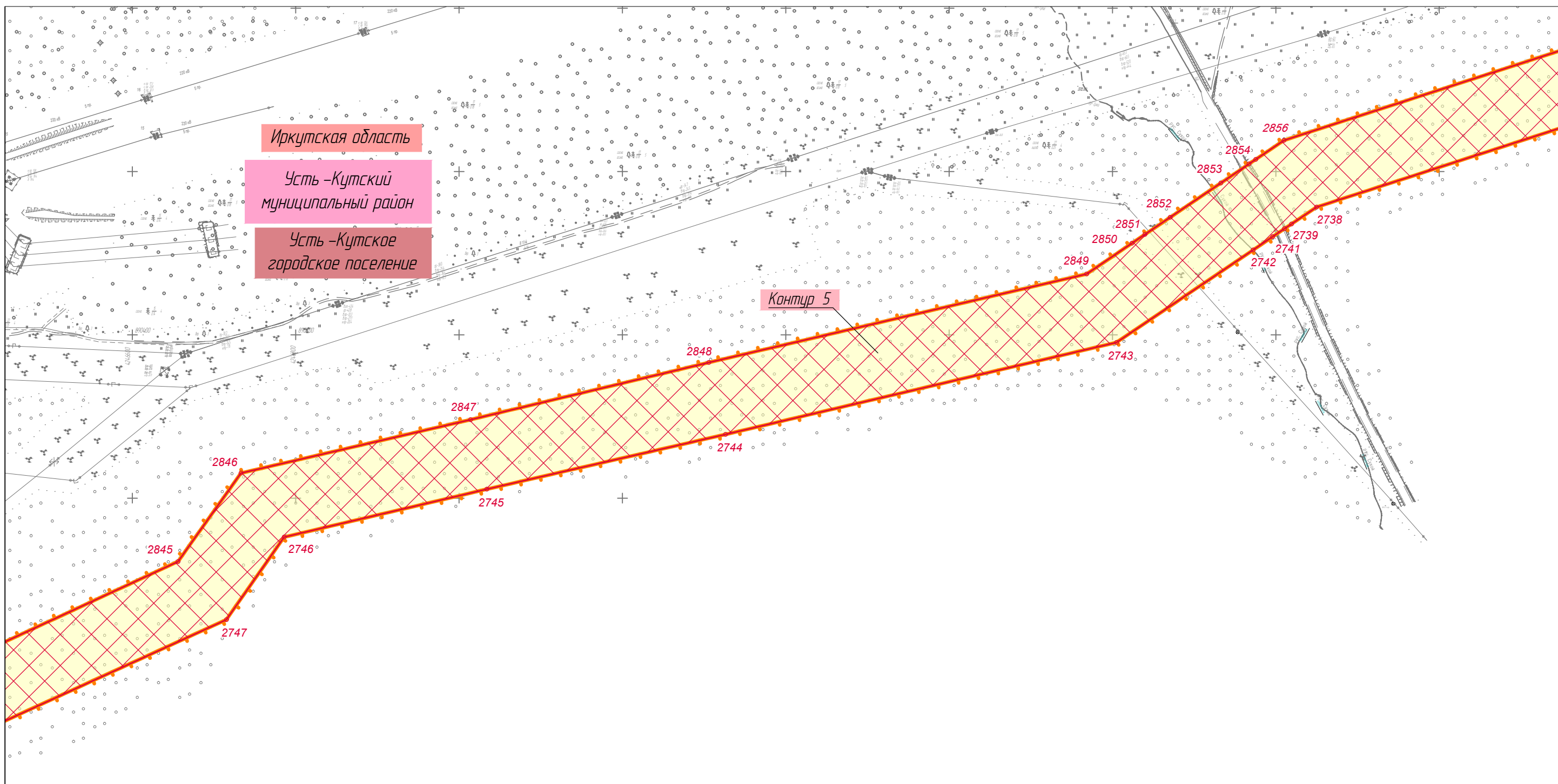
Линия совмещения с Листом 314

Линия совмещения с Листом 312

Иркутская область
Усть-Кутский
муниципальный район
Усть-Кутское
городское поселение

						Иркутская область, Казачинско-Ленский район, Киренский район, Усть-Кутский район			
						Документация по планировке территории для размещения объектов энергетики федерального значения «ВЛ 500 кВ Нижнеангарская - Усть-Кут №2»			
Изм.	Кол.уч.	Лист	№ док.	Подп.	Дата	Основная часть проекта планировки территории. Графическая часть.	Стадия	Лист	Листов
Разработчик	Мароховский А.А.			<i>Мароховский</i>	08.22		ППТ- 2.1	313	318
Разработчик	Тимергалиева А.И.			<i>Тимергалиева</i>	08.22				
Разработчик	Журавлева А.В.			<i>Журавлева</i>	08.22				
Н. контр.	Алешина А.М.			<i>Алешина</i>	08.22				
Нач. отд.	Гнетова Н.Ю.			<i>Гнетова</i>	08.22				
						Чертеж границ зон планируемого размещения линейных объектов, красных линий, зон планируемого размещения линейных объектов, подлежащих реконструкции в связи с изменением их местоположения М 1:5000			
						ООО НПО "Инжгеопроект" 109052, г. Москва, Рязанский проспект, д.2 стр.49			

Чертеж границ зон планируемого размещения линейных объектов, красных линий, зон планируемого размещения линейных объектов, подлежащих реконструкции в связи с изменением их местоположения

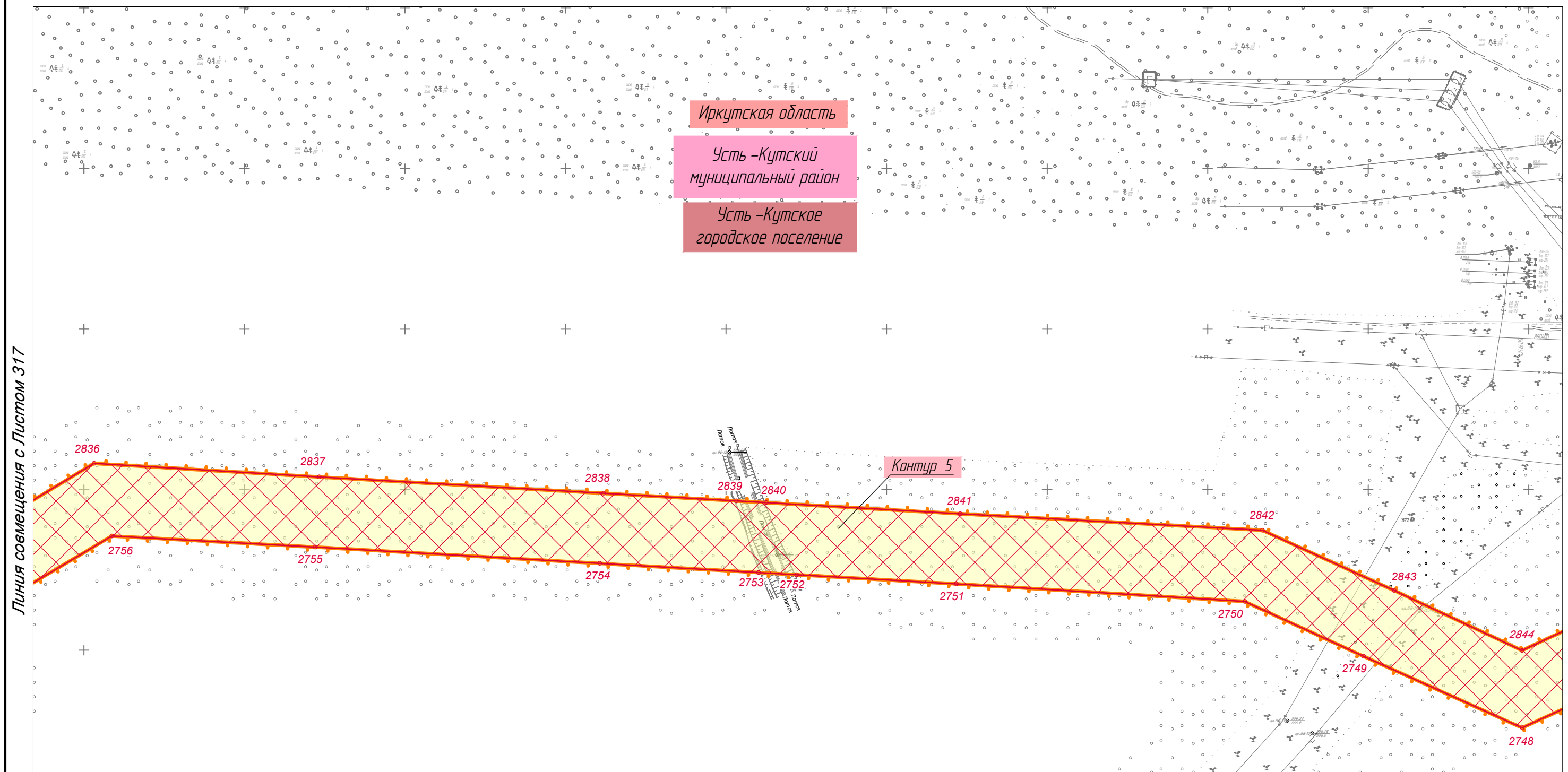


Линия совмещения с Листом 315

Линия совмещения с Листом 313

						Иркутская область, Казачинско-Ленский район, Киренский район, Усть-Кутский район			
						Документация по планировке территории для размещения объектов энергетики федерального значения «ВЛ 500 кВ Нижнеангарская - Усть-Кут №2»			
Изм.	Кол.уч.	Лист	№ док.	Подп.	Дата	Основная часть проекта планировки территории. Графическая часть.	Стадия	Лист	Листов
Разработчик	Мароховский А.А.			<i>AM</i>	08.22		ППТ- 2.1	314	318
Разработчик	Тимергалиева А.И.			<i>AI</i>	08.22				
Разработчик	Журавлева А.В.			<i>AV</i>	08.22				
Н. контр.	Алешина А.М.			<i>AM</i>	08.22				
Нач. отд.	Гнетова Н.Ю.			<i>NY</i>	08.22				
						Чертеж границ зон планируемого размещения линейных объектов, красных линий, зон планируемого размещения линейных объектов, подлежащих реконструкции в связи с изменением их местоположения М 1:5000			
						ООО НПО "Инжгеопроект" 109052, г. Москва, Рязанский проспект, д.2 стр.49			

Чертеж границ зон планируемого размещения линейных объектов, красных линий, зон планируемого размещения линейных объектов, подлежащих реконструкции в связи с изменением их местоположения



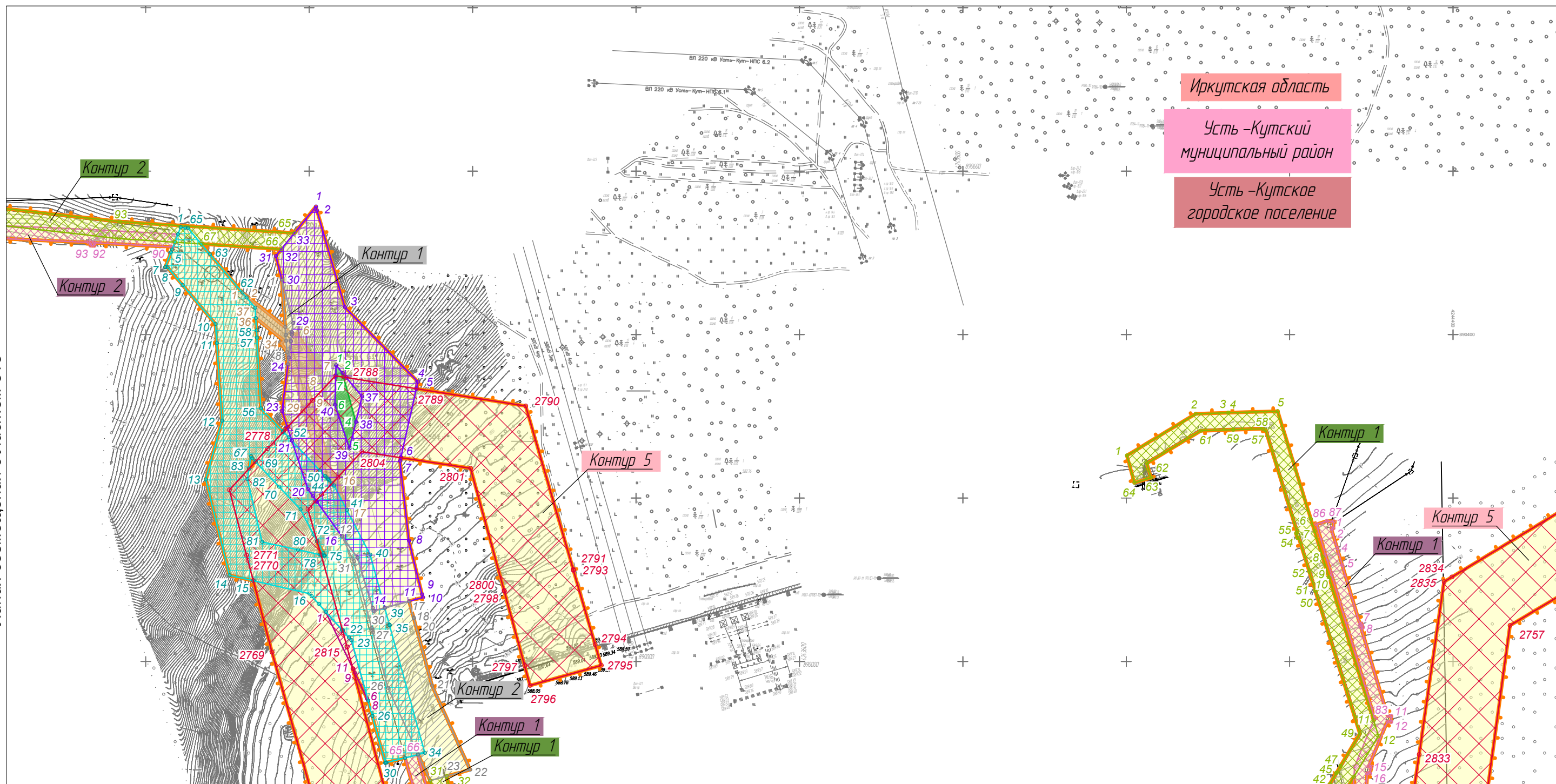
Линия совмещения с Листом 317

Линия совмещения с Листом 314

Иркутская область
Усть-Кутский
муниципальный район
Усть-Кутское
городское поселение

						Иркутская область, Казачинско-Ленский район, Киренский район, Усть-Кутский район			
						Документация по планировке территории для размещения объектов энергетики федерального значения «ВЛ 500 кВ Нижнеангарская - Усть-Кут №2»			
Изм.	Кол.уч.	Лист	№ док.	Подп.	Дата	Основная часть проекта планировки территории. Графическая часть.	Стадия	Лист	Листов
Разработчик	Мароховский А.А.			<i>Мароховский</i>	08.22		ППТ- 2.1	315	318
Разработчик	Тимергалиева А.И.			<i>Тимергалиева</i>	08.22				
Разработчик	Журавлева А.В.			<i>Журавлева</i>	08.22				
Н. контр.	Алешина А.М.			<i>Алешина</i>	08.22				
Нач. отд.	Гнетова Н.Ю.			<i>Гнетова</i>	08.22				
						Чертеж границ зон планируемого размещения линейных объектов, красных линий, зон планируемого размещения линейных объектов, подлежащих реконструкции в связи с изменением их местоположения М 1:5000			
						ООО НПО "Инжгеопроект" 109052, г. Москва, Рязанский проспект, д.2 стр.49			

Чертеж границ зон планируемого размещения линейных объектов, красных линий, зон планируемого размещения линейных объектов, подлежащих реконструкции в связи с изменением их местоположения




Линия совмещения с Листом 318

Линия совмещения с Листом 315


Линия совмещения с Листом 317

						Иркутская область, Казачинско-Ленский район, Киренский район, Усть-Кутский район			
						Документация по планировке территории для размещения объектов энергетики федерального значения «ВЛ 500 кВ Нижнеангарская - Усть-Кут №2»			
Изм.	Кол.уч.	Лист	№ док.	Подп.	Дата	Основная часть проекта планировки территории. Графическая часть.	Стадия	Лист	Листов
Разработчик	Мароховский А.А.			<i>Мароховский</i>	08.22		ППТ- 2.1	316	318
Разработчик	Тимергалиева А.И.			<i>Тимергалиева</i>	08.22				
Разработчик	Журавлева А.В.			<i>Журавлева</i>	08.22				
Н. контр.	Алешина А.М.			<i>Алешина</i>	08.22				
Нач. отд.	Гнетова Н.Ю.			<i>Гнетова</i>	08.22				
						ООО НПО "Инжгеопроект" 109052, г. Москва, Рязанский проспект, д.2 стр.49			
						М 1:5000			

Чертеж границ зон планируемого размещения линейных объектов, красных линий, зон планируемого размещения линейных объектов, подлежащих реконструкции в связи с изменением их местоположения



Линия совмещения с Листом 316

						Иркутская область, Казачинско-Ленский район, Киренский район, Усть-Кутский район			
						Документация по планировке территории для размещения объектов энергетики федерального значения «ВЛ 500 кВ Нижнеангарская - Усть-Кут №2»			
Изм.	Кол.уч.	Лист	№ док.	Подп.	Дата	Основная часть проекта планировки территории. Графическая часть.	Стадия	Лист	Листов
Разработчик	Мароховский А.А.			<i>Мароховский</i>	08.22		ППТ- 2.1	318	318
Разработчик	Тимергалиева А.И.			<i>Тимергалиева</i>	08.22				
Разработчик	Журавлева А.В.			<i>Журавлева</i>	08.22				
Н. контр.	Алешина А.М.			<i>Алешина</i>	08.22				
Нач. отд.	Гнетова Н.Ю.			<i>Гнетова</i>	08.22	Чертеж границ зон планируемого размещения линейных объектов, красных линий, зон планируемого размещения линейных объектов, подлежащих реконструкции в связи с изменением их местоположения М 1:5000	 ООО НПО "Инжгеопроект" 109052, г. Москва, Рязанский проспект, д.2 стр.49		

Каталог координат зоны размещения временных зданий и сооружений (под ВЗИС) на территории Иркутской области

Имя поворотной точки	X, м	Y, м
Система координат МСК-38, зона 5		
Контур 1		
1	771225,39	5207299,51
2	771230,81	5207507,40
3	771130,79	5207510,01
4	771060,81	5207511,83
5	771055,45	5207303,90
6	771125,43	5207302,09
1	771225,39	5207299,51
Контур 2		
7	787430,21	5178547,07
8	787337,04	5178732,98
9	787247,60	5178688,22
10	787185,02	5178656,90
11	787278,21	5178470,94
12	787340,79	5178502,28
7	787430,21	5178547,07
Контур 3		
13	810596,25	5148126,45
14	810395,39	5148187,75
15	810364,74	5148087,32
16	810344,31	5148020,37
17	810545,17	5147959,07
18	810565,60	5148026,02
13	810596,25	5148126,45
Контур 4		
19	835561,34	5131662,73
20	835500,21	5131750,66
21	835442,19	5131835,67
22	835298,09	5131736,38
23	835417,23	5131563,45
19	835561,34	5131662,73
Система координат МСК-38, зона 4		
Контур 5		
24	867412,57	4291904,70
25	867211,06	4291963,72
26	867160,88	4291795,86
27	867362,08	4291735,73
24	867412,57	4291904,70
Контур 6		
28	883022,54	4273075,60
29	882816,10	4273114,12
30	882784,00	4272942,09
31	882990,44	4272903,57
28	883022,54	4273075,60

Имя поворотной точки	X, м	Y, м
Контур 7		
32	890237,41	4258317,20
33	890191,88	4258522,20
34	890021,04	4258484,26
35	890066,58	4258279,25
32	890237,41	4258317,20

Взам. инв. №
Подп. и дата
Инв. №подл.

«Строительство ВЛ 500 кВ Нижнеангарская – Усть-Кут №2 ориентировочной протяженностью 480 км, реконструкция ОРУ 500 кВ ПС 500 кВ Усть-Кут (расширение для установки линейной ячейки и шунтирующего реактора 500 кВ мощностью 180 Мвар) (для ТП энергопринимающих устройств и объектов по производству электрической энергии ОАО «РЖД»»

Лист

Изм. Кол.уч. Лист № док. Подп. Дата

Каталог координат зоны временного размещения линейного объекта «Участок ВЛ 220 Лена - Таюра - Киренга - Байкальский тоннель «Звездная - Киренга» от ПС Звездная - ПС Киренга»

Имя поворотной точки	X, м	Y, м
<i>Система координат - МСК-38, Зона 5</i>		
1	770930,06	5226070,31
2	770909,54	5226062,84
3	770900,41	5226059,52
4	770893,65	5226057,06
5	770886,98	5226054,63
6	770874,10	5226049,94
7	770868,93	5226048,06
8	770871,80	5226031,21
9	770877,18	5225999,66
10	770879,72	5225984,79
11	770887,99	5225936,32
12	770892,48	5225909,98
13	770902,77	5225900,74
14	770898,05	5225877,34
15	770902,99	5225848,34
16	770884,91	5225812,16
17	770836,64	5225572,80
18	770836,55	5225572,36
19	770964,37	5225827,97
20	770969,61	5225838,45
21	770947,27	5225969,38
22	770945,03	5225982,51
1	770930,06	5226070,31

Каталог координат зоны планируемого размещения линейного объекта ВОЛС-ВЛ «Участок ВЛ 220 Лена - Таюра - Киренга - Байкальский тоннель «Звездная - Киренга» от ПС Звездная - ПС Киренга», подлежащего реконструкции в связи с изменением его местоположения

Имя поворотной точки	X, м	Y, м
<i>Система координат - МСК-38, Зона 5</i>		
1	770296,20	5226731,87
2	770294,66	5226730,10
3	770291,20	5226726,12
4	770282,39	5226715,98
5	770287,27	5226714,29
6	770380,37	5226528,85
7	770436,02	5226418,00
8	770439,67	5226420,93
9	770447,46	5226427,20
10	770451,96	5226430,81
11	770301,49	5226730,53
1	770296,20	5226731,87

Каталог координат зоны планируемого демонтажа «Участок ВЛ 220 Лена - Таюра - Киренга - Байкальский тоннель «Звездная - Киренга» от ПС Звездная - ПС Киренга»

Имя поворотной точки	X, м	Y, м
<i>Система координат - МСК-38, Зона 5</i>		
<i>Контур 1</i>		
1	770498,52	5226388,89
2	770517,55	5226350,58
3	770684,21	5226217,07
4	770701,99	5226202,83
5	770856,75	5226078,85
6	770869,92	5226068,30
7	770886,98	5226054,63
8	770893,65	5226057,06
9	770900,41	5226059,52
10	770909,54	5226062,84
11	770889,53	5226109,96
12	770868,36	5226100,97
13	770873,74	5226088,30
14	770863,50	5226096,50
15	770850,33	5226107,05
16	770710,28	5226219,24
17	770693,10	5226233,01
18	770574,24	5226328,23
1	770498,52	5226388,89
<i>Контур 2</i>		
19	770877,18	5225999,66
20	770876,06	5225994,04
21	770864,32	5225935,26
22	770870,19	5225929,99
23	770876,42	5225924,39
24	770884,21	5225917,40
25	770887,99	5225936,32
26	770879,72	5225984,79
19	770877,18	5225999,66

Изм.	Кол.уч.	Лист	№ док.	Подп.	Дата
------	---------	------	--------	-------	------

«Строительство ВЛ 500 кВ Нижнеангарская – Усть-Кут №2 ориентировочной протяженностью 480 км, реконструкция ОРУ 500 кВ ПС 500 кВ Усть-Кут (расширение для установки линейной ячейки и шунтирующего реактора 500 кВ мощностью 180 Мвар) (для ТП энергопринимающих устройств и объектов по производству электрической энергии ОАО «РЖД»»

Лист

Каталог координат зоны временного размещения линейных объектов ВЛ 220 кВ Усть-Кут - Коршуниха (совместно с ВЛ 220 кВ Усть-Кут - Лена)

Имя поворотной точки	X, м	Y, м
Система координат - МСК-38, Зона 4		
<i>Контур 1</i>		
1	890467,41	4242966,48
2	890413,92	4242980,28
3	890402,53	4242978,85
4	890400,04	4242978,54
5	890391,89	4242977,52
6	890371,95	4242975,01
7	890363,41	4242973,94
8	890378,45	4242972,86
9	890392,51	4242971,85
10	890399,56	4242971,35
11	890409,15	4242970,66
1	890467,41	4242966,48
<i>Контур 2</i>		
12	890153,00	4243040,17
13	890127,04	4243058,93
14	890065,43	4243077,64
15	890061,87	4243078,62
16	890065,66	4243092,47
17	890073,83	4243122,30
18	890053,89	4243127,72
19	890052,98	4243127,96
20	890052,97	4243127,97
21	889970,50	4243150,37
22	889867,56	4243197,00
23	889859,73	4243168,27
24	889854,21	4243148,01
25	889886,15	4243133,48
26	889967,70	4243096,54
27	890035,71	4243078,06
28	890037,82	4243077,49
29	890038,73	4243077,24
30	890041,00	4243076,62
31	890119,48	4243055,30
32	890122,51	4243054,48
33	890125,84	4243052,92
12	890153,00	4243040,17

Каталог координат зоны планируемого размещения линейных объектов ВОЛС-ВЛ ВЛ 220 кВ Усть-Кут - Коршуниха (совместно с ВЛ 220 кВ Усть-Кут - Лена), подлежащих реконструкции в связи с изменением их местоположения

Имя поворотной точки	X, м	Y, м
Система координат - МСК-38, Зона 4		
<i>Контур 1</i>		
1	890252,07	4244000,68
2	890303,13	4244085,06
3	890304,40	4244124,70
4	890304,40	4244124,72
5	890306,34	4244185,31
6	890174,27	4244225,99
7	890159,49	4244230,54
8	890128,06	4244240,35
9	890102,45	4244248,34
10	890102,44	4244248,35
11	889927,91	4244302,82
12	889909,12	4244308,68
13	889858,95	4244278,73
14	889845,63	4244270,78
15	889845,62	4244270,77
16	889836,42	4244265,28
17	889836,35	4244265,24
18	889836,32	4244265,22
19	889819,69	4244255,29
20	889750,69	4244214,10
21	889672,56	4244201,07
22	889646,72	4244196,76
23	889563,90	4244182,94
24	889555,67	4244181,57
25	889480,70	4243923,25
26	889408,41	4243675,35
27	889405,38	4243658,97
28	889363,53	4243432,57
29	889423,05	4243265,37
30	889616,11	4243212,82
31	889854,21	4243148,01
32	889859,73	4243168,27
33	889621,62	4243233,08
34	889439,15	4243282,75

Имя поворотной точки	X, м	Y, м
35	889385,21	4243434,30
36	889428,86	4243670,49
37	889500,87	4243917,38
38	889572,15	4244163,03
39	889637,98	4244174,01
40	889657,63	4244177,29
41	889758,05	4244194,04
42	889849,93	4244248,88
43	889863,59	4244257,04
44	889863,62	4244257,06
45	889863,68	4244257,09
46	889872,00	4244262,06
47	889872,01	4244262,07
48	889872,10	4244262,12
49	889911,82	4244285,83
50	890086,54	4244231,31
51	890086,62	4244231,28
52	890109,62	4244224,10
53	890151,64	4244210,99
54	890151,15	4244209,22
55	890156,83	4244207,65
56	890157,26	4244209,25
57	890282,95	4244170,54
58	890284,74	4244167,15
59	890283,58	4244130,97
60	890283,58	4244130,95
61	890282,31	4244091,22
62	890242,40	4244025,26
63	890224,74	4244030,27
64	890218,62	4244009,87
1	890252,07	4244000,68
<i>Контур 2</i>		
65	890524,29	4242981,92
66	890504,31	4242965,74
67	890510,91	4242867,95
68	890513,09	4242835,65
69	890517,42	4242766,63
70	890533,32	4242626,90
71	890542,41	4242547,03
72	890554,96	4242282,87
73	890568,56	4241951,51

Изм. Кол.уч. Лист № док. Подп. Дата

«Строительство ВЛ 500 кВ Нижнеангарская – Усть-Кут №2 ориентировочной протяженностью 480 км, реконструкция ОРУ 500 кВ ПС 500 кВ Усть-Кут (расширение для установки линейной ячейки и шунтирующего реактора 500 кВ мощностью 180 Мвар) (для ТП энергопринимающих устройств и объектов по производству электрической энергии ОАО «РЖД»»

Лист

Имя поворотной точки	X, м	Y, м
74	890587,32	4241570,99
75	890602,39	4241571,69
76	890610,18	4241572,05
77	890609,93	4241577,54
78	890608,29	4241577,46
79	890589,67	4241949,96
80	890593,27	4241950,13
81	890593,01	4241955,63
82	890589,42	4241955,46
83	890575,94	4242283,80
84	890575,74	4242288,07
85	890576,64	4242288,11
86	890576,40	4242293,61
87	890575,48	4242293,57
88	890563,48	4242546,15
89	890565,47	4242546,24
90	890565,72	4242546,25
91	890565,47	4242551,75
92	890563,05	4242551,64
93	890538,34	4242768,51
65	890524,29	4242981,92

Каталог координат зоны планируемого демонтажа ВЛ 220 кВ Усть-Кут - Коршуниха (совместно с ВЛ 220 кВ Усть-Кут - Лена)

Имя поворотной точки	X, м	Y, м
<i>Система координат - МСК-38, Зона 4</i>		
1	890362,36	4243032,90
2	890352,98	4243040,76
3	890348,03	4243042,12
4	890293,16	4243057,16
5	890260,80	4243049,19
6	890314,02	4243031,55
7	890349,55	4243032,54
1	890362,36	4243032,90

Изм.	Кол.уч.	Лист	№ док.	Подп.	Дата

«Строительство ВЛ 500 кВ Нижнеангарская – Усть-Кут №2 ориентировочной протяженностью 480 км, реконструкция ОРУ 500 кВ ПС 500 кВ Усть-Кут (расширение для установки линейной ячейки и шунтирующего реактора 500 кВ мощностью 180 Мвар) (для ТП энергопринимающих устройств и объектов по производству электрической энергии ОАО «РЖД»)»

Лист

Каталог координат зоны временного размещения линейных объектов ВЛ 110 кВ Лена - В.Марково (совместно с ВЛ 110 кВ Лена - Киренск-1)

Имя поворотной точки	X, м	Y, м
<i>Система координат - МСК-38, Зона 4</i>		
1	890060,70	4243020,33
2	890038,78	4243040,09
3	890037,82	4243040,95
4	890029,19	4243048,73
5	890026,05	4243051,56
6	889951,94	4243072,06
7	889954,44	4243070,87
8	889954,46	4243070,86
9	889986,35	4243055,69
10	889986,37	4243055,68
11	889991,13	4243053,42
1	890060,70	4243020,33

Каталог координат зоны планируемого размещения линейных объектов ВОЛС-ВЛ ВЛ 110 кВ Лена - В.Марково (совместно с ВЛ 110 кВ Лена - Киренск-1), подлежащих реконструкции в связи с изменением их местоположения

Имя поворотной точки	X, м	Y, м
<i>Система координат - МСК-38, Зона 4</i>		
<i>Контур 1</i>		
1	890171,39	4244253,97
2	890162,84	4244253,54
3	890162,97	4244250,83
4	890138,38	4244258,23
5	890117,46	4244264,52
6	890045,71	4244286,11
7	890046,38	4244288,26
8	890041,76	4244289,69
9	890041,08	4244287,50
10	889933,31	4244319,91
11	889933,14	4244324,41
12	889926,09	4244324,14
13	889926,27	4244319,46
14	889871,83	4244296,90
15	889871,11	4244300,20
16	889862,73	4244298,37
17	889863,46	4244295,04
18	889759,06	4244288,49
19	889758,93	4244288,49
20	889758,86	4244288,48
21	889744,18	4244287,56
22	889743,28	4244291,51
23	889736,38	4244289,95
24	889737,26	4244286,04
25	889648,30	4244249,76
26	889647,44	4244251,83
27	889643,00	4244250,00
28	889643,85	4244247,94
29	889559,50	4244213,55
30	889555,77	4244216,90
31	889551,05	4244211,65
32	889554,84	4244208,24
33	889512,31	4244067,70
34	889509,91	4244068,44

Имя поворотной точки	X, м	Y, м
35	889508,49	4244063,80
36	889510,90	4244063,06
37	889454,81	4243877,73
38	889452,66	4243878,35
39	889451,31	4243873,70
40	889453,41	4243873,09
41	889397,82	4243689,39
42	889397,01	4243689,64
43	889395,57	4243685,02
44	889396,42	4243684,75
45	889344,48	4243511,90
46	889343,51	4243512,20
47	889342,06	4243507,58
48	889343,08	4243507,26
49	889303,22	4243375,34
50	889298,59	4243375,07
51	889298,99	4243368,19
52	889303,78	4243368,46
53	889347,40	4243268,51
54	889343,32	4243263,79
55	889349,66	4243258,31
56	889353,83	4243263,13
57	889524,09	4243216,13
58	889523,33	4243213,47
59	889528,42	4243212,01
60	889529,20	4243214,72
61	889717,13	4243162,85
62	889716,40	4243160,33
63	889721,11	4243158,97
64	889721,86	4243161,54
65	889882,07	4243117,32
66	889885,99	4243132,84
67	889360,80	4243277,80
68	889319,24	4243373,03
69	889359,55	4243506,45
70	889405,38	4243658,97
71	889412,93	4243684,09
72	889563,90	4244182,94
73	889569,12	4244200,20
74	889744,02	4244271,51
75	889803,03	4244275,22

Инт. №подп.	Подп. и дата	Взам. инв. №

«Строительство ВЛ 500 кВ Нижнеангарская – Усть-Кут №2 ориентировочной протяженностью 480 км, реконструкция ОРУ 500 кВ ПС 500 кВ Усть-Кут (расширение для установки линейной ячейки и шунтирующего реактора 500 кВ мощностью 180 Мвар) (для ТП энергопринимающих устройств и объектов по производству электрической энергии ОАО «РЖД»)»

Лист

Изм.	Кол.уч.	Лист	№ док.	Подп.	Дата

Имя поворотной точки	X, м	Y, м
76	889803,12	4244275,22
77	889803,29	4244275,23
78	889827,48	4244276,75
79	889827,50	4244276,75
80	889858,95	4244278,73
81	889871,70	4244279,53
82	889927,91	4244302,82
83	889930,72	4244303,98
84	890105,34	4244251,46
85	890130,17	4244243,99
86	890167,98	4244232,62
87	890171,82	4244245,40
1	890171,39	4244253,97
<i>Контур 2</i>		
88	890522,77	4242839,42
89	890513,09	4242835,65
90	890507,09	4242833,31
91	890512,40	4242737,30
92	890508,65	4242737,10
93	890508,91	4242732,19
94	890512,67	4242732,37
95	890512,80	4242729,98
96	890518,86	4242591,28
97	890514,85	4242591,06
98	890515,10	4242586,27
99	890519,07	4242586,48
100	890519,17	4242584,19
101	890526,60	4242422,00
102	890523,16	4242421,85
103	890523,37	4242417,05
104	890526,82	4242417,20
105	890526,95	4242414,42
106	890543,50	4242022,36
107	890541,00	4242022,24
108	890541,21	4242017,44
109	890543,70	4242017,55
110	890543,70	4242017,45
111	890561,48	4241626,64
112	890558,45	4241626,49
113	890558,82	4241618,90

Имя поворотной точки	X, м	Y, м
114	890566,41	4241619,27
115	890577,83	4241619,83
116	890559,69	4242018,15
117	890542,93	4242415,12
118	890535,16	4242584,90
119	890533,32	4242626,90
120	890528,78	4242730,77
88	890522,77	4242839,42

Каталог координат зоны планируемого демонтажа ВЛ 110 кВ Лена - В.Марково (совместно с ВЛ 110 кВ Лена - Киренск-1)

Имя поворотной точки	X, м	Y, м
<i>Система координат - МСК-38, Зона 4</i>		
1	890451,54	4242918,20
2	890447,94	4242922,66
3	890409,15	4242970,66
4	890402,53	4242978,85
5	890400,18	4242981,76
6	890402,73	4242985,65
7	890360,07	4243013,60
8	890348,53	4242995,98
9	890319,32	4243004,02
10	890312,57	4243005,88
11	890308,08	4243007,12
12	890230,56	4243028,46
13	890227,66	4243029,26
14	890228,98	4243034,08
15	890227,10	4243034,60
16	890225,40	4243035,07
17	890185,27	4243046,12
18	890215,36	4243030,37
19	890217,86	4243028,01
20	890221,78	4243024,32
21	890223,29	4243022,90
22	890223,30	4243022,89
23	890225,27	4243021,03
24	890226,98	4243019,42
25	890226,99	4243019,41

Имя поворотной точки	X, м	Y, м
26	890233,72	4243013,07
27	890306,74	4242992,97
28	890307,28	4242992,81
29	890311,24	4242991,73
30	890371,94	4242975,01
31	890371,95	4242975,01
32	890377,49	4242973,49
33	890378,45	4242972,86
34	890389,58	4242965,57
35	890392,12	4242969,46
36	890420,23	4242934,67
37	890432,93	4242933,95
38	890445,35	4242923,44
1	890451,54	4242918,20

Изм. №подп. Подп. и дата Взам. инв. №

«Строительство ВЛ 500 кВ Нижнеангарская – Усть-Кут №2 ориентировочной протяженностью 480 км, реконструкция ОРУ 500 кВ ПС 500 кВ Усть-Кут (расширение для установки линейной ячейки и шунтирующего реактора 500 кВ мощностью 180 Мвар) (для ТП энергопринимающих устройств и объектов по производству электрической энергии ОАО «РЖД»)»

Лист

Изм. Кол.уч. Лист № док. Подп. Дата