

Заказчик - ООО «ИНК»

**«Присоединение железнодорожного пути необщего пользования ООО «ИНК» к инфраструктуре ОАО «РЖД» на станции
Лена-Восточная» Этап 1. Инфраструктура общего пользования»**

Проект планировки территории и проект межевания территории

Том 3. Материалы по обоснованию проекта планировки территории. Графическая часть.

Заказчик - ООО «ИНК»

«Присоединение железнодорожного пути необщего пользования ООО «ИНК» к инфраструктуре ОАО «РЖД» на станции Лена-Восточная» Этап 1. Инфраструктура общего пользования»

Проект планировки территории и проект межевания территории

Том 3. Материалы по обоснованию проекта планировки территории. Графическая часть.

Генеральный директор



М.В. Астахов

Иркутск, 2023 г.

РЕГИСТРАЦИОННАЯ КАРТОЧКА ПРОЕКТА

1.	Адрес строительства	Сибирский Федеральный округ, Иркутская область, Усть-Кутский район, Усть-Кутское городское поселение
2.	Наименование объекта	Титул объекта: «Присоединение железнодорожного пути необщего пользования ООО «ИНК» к инфраструктуре ОАО «РЖД» на станции Лена-Восточная» Этап 1. Инфраструктура общего пользования»
3.	Приказ (Распоряжение) органов государственной власти и (или) органов местного самоуправления о подготовке документации по планировке территории	Распоряжение Дирекции по строительству сетей связи Восточно-Сибирской дирекции по капитальному строительству №ВСИБДКС-1/р от 26.05.2022г. «О подготовке документации по планировке территории для объекта «Присоединение железнодорожного пути необщего пользования ООО «ИНК» к инфраструктуре ОАО «РЖД» на станции Лена-Восточная» Этап 1. Инфраструктура общего пользования»
4.	Заказчик	Полное наименование – Общество с ограниченной ответственностью «Иркутская нефтяная компания» Сокращенное наименование – ООО «ИНК»
5.	Проектная организация	Полное наименование – Общество с ограниченной ответственностью «СЕРВИСТА» Сокращенное наименование – ООО «СЕРВИСТА»
6.	Авторы проекта	Е.Н. Роголёва, В.В. Петренко, Д.В. Сухарев, Е.А. Самойлова
7.	Стадия	Проектная документация
8.	Вид строительства	Новое строительство
9.	Количество эксплуатационных единиц	<ul style="list-style-type: none"> – контактная сеть; – шлейф ПСК-27,5 кВ; – ВЛ 25 кВ и ВЛ 27,5 кВ; – воздушная линия освещения 0,4 кВ; – кабельные линии; – волновод; – опоры контактной сети; – осветительные приборы.
10.	Общая площадь земельных участков под размещение объектов	4,4973 га
11.	Намечаемые сроки строительства	2024 г.
12.	Адреса:	
	Заказчик	664000, Иркутская область, г. Иркутск, пр-кт Большой Литейный, д. 4
	Проектная организация	664047, Россия, Иркутская обл., г. Иркутск, ул. Байкальская, 105 А, офис 505
13.	Телефоны:	
	Заказчик	8 (3952) 211-352
	Проектная организация	8 (3952) 546-470



Взам. инв. №	
Подп. и дата	
Инв. № подл.	

Изм.	Кол.уч.	Лист	№ док.	Подп.	Дата	«Присоединение железнодорожного пути необщего пользования ООО «ИНК» к инфраструктуре ОАО «РЖД» на станции Лена-Восточная» Этап 1. Инфраструктура общего пользования»	Лист
							2

СОДЕРЖАНИЕ

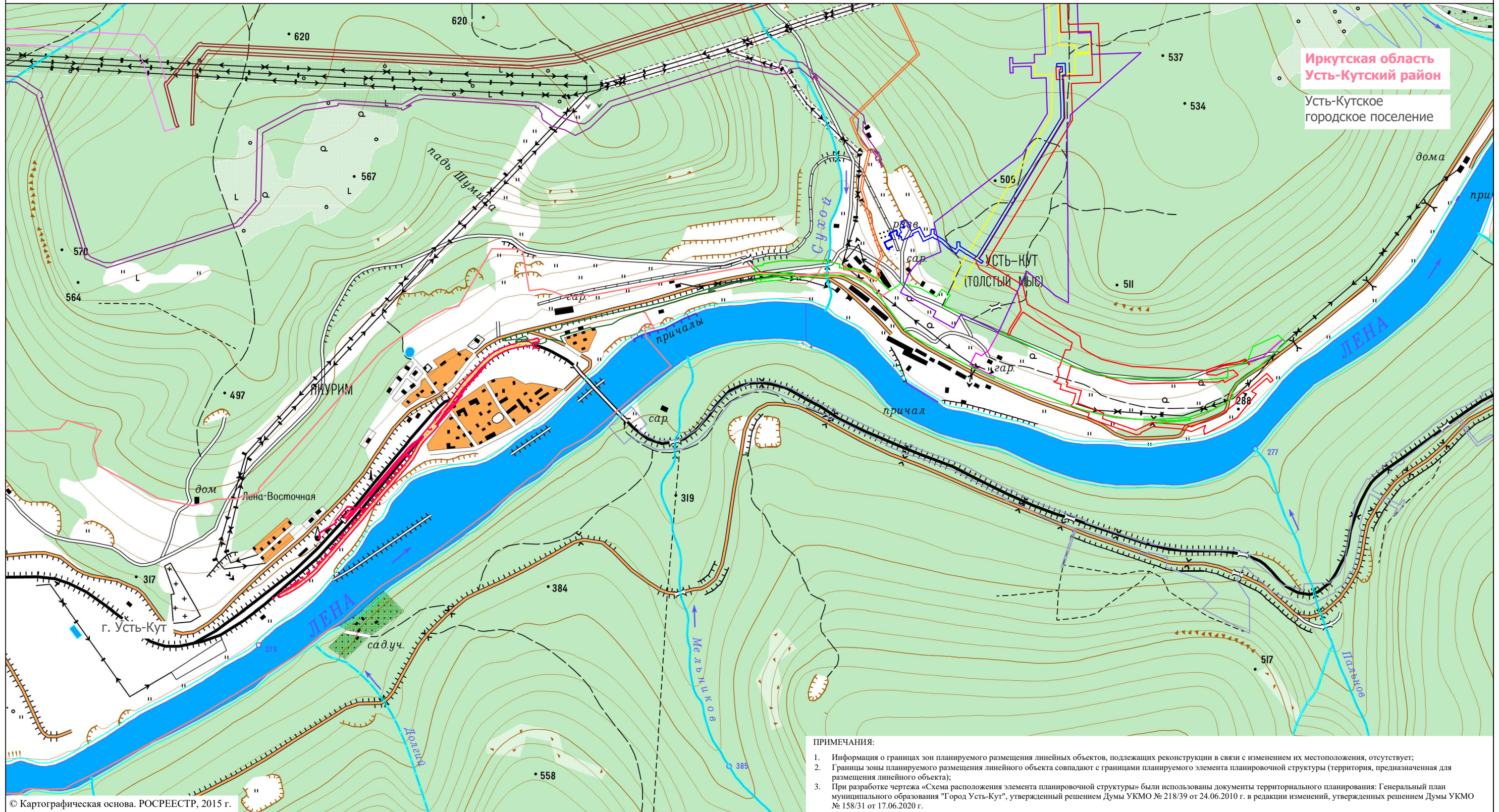
Том 3. Материалы по обоснованию проекта планировки территории. Графическая часть.

№	Наименование чертежа	Стр.
1.	Схема расположения элементов планировочной структуры (территорий, занятых линейными объектами и (или) предназначенных для размещения линейных объектов)	6
2.	Схема использования территории в период подготовки проекта планировки территории	7
3.	Схема организации улично-дорожной сети и движения транспорта (Не разрабатывается в соответствии с п. 21 Постановления Правительства РФ от 12.05.2017 г. № 564)*	-
4.	Схема вертикальной планировки, инженерной подготовки и инженерной защиты территории (Не разрабатывается в соответствии с п. 22 Постановления Правительства РФ от 12.05.2017 г. № 564)*	-
5.	Схема границ территорий объектов культурного наследия (Не разрабатывается в соответствии с п. 23 Постановления Правительства РФ от 12.05.2017 г. № 564 – см. п. 8 тома 2 представленной документации по планировке территории)	-
6.	Схема границ зон с особыми условиями использования территорий, особо охраняемых природных территорий, лесничеств (часть 1 (ЗООИТ, подлежащие установлению в связи с размещением линейного объекта))	18
7.	Схема границ зон с особыми условиями использования территорий, особо охраняемых природных территорий, лесничеств (часть 2 (нормативные границы ЗООИТ и ЗООИТ, утвержденные в установленном порядке))	29
8.	Схема границ территорий, подверженных риску возникновения чрезвычайных ситуаций природного и техногенного характера (пожар, взрыв, химическое, радиоактивное заражение, затопление, подтопление, оползень, карсты, эрозия и т.д.)	40
9.	Схема конструктивных и планировочных решений	51

* Настоящим проектом не предусмотрено размещение автомобильных дорог общего пользования, проездов, железнодорожных линий и выделения элементов улично-дорожной сети, таким образом в соответствии с Приказом Минстроя России от 25.04.2017 N 740/пр «Об установлении случаев подготовки и требований к подготовке входящей в состав материалов по обоснованию проекта планировки территории схемы вертикальной планировки, инженерной подготовки и инженерной защиты территории» схема не разрабатывается.

Взам. инв. №						«Присоединение железнодорожного пути необщего пользования ООО «ИНК» к инфраструктуре ОАО «РЖД» на станции Лена-Восточная» Этап 1. Инфраструктура общего пользования»	Лист
Подп. и дата							
Инв. № подл.							5
Изм.	Кол.уч.	Лист	№ док.	Подп.	Дата		

Документация по планировке территории (проект планировки территории) для размещения объекта
 «Присоединение железнодорожного пути необщего пользования ООО «ИНК» к инфраструктуре ОАО «РЖД» на станции Лена-Восточная» Этап 1. Инфраструктура общего пользования
 Схема расположения элементов планировочной структуры (территорий, занятых линейными объектами и (или) предназначенных для размещения линейных объектов)



ПРИМЕЧАНИЯ:

1. Информация о границах зон планируемого размещения линейных объектов, подлежащих реконструкции в связи с изменением их местоположения, отсутствует;
2. Границы зоны планируемого размещения линейного объекта совпадают с границами планируемого элемента планировочной структуры (территория, предназначенная для размещения линейного объекта);
3. При разработке чертежа «Схема расположения элемента планировочной структуры» были использованы документы территориального планирования: Генеральный план муниципального образования "Город Усть-Кут", утвержденный решением Думы УКМО № 218/39 от 24.06.2010 г. в редакции изменений, утвержденных решением Думы УКМО № 158/31 от 17.06.2020 г.

© Картографическая основа. РОСРЕЕСТР, 2015 г.

Условные обозначения:

- граница населенного пункта
- граница территории, в отношении которой осуществляется подготовка схемы расположения элементов планировочной структуры
- граница зоны планируемого размещения линейного объекта
- Существующие элементы планировочной структуры:**
- территория, предназначенная для размещения линейного объекта «Железнодорожный приемоотправочный и сортировочный парк ООО «ИНК». Этап 1»
- территория, предназначенная для размещения линейного объекта «Иркутский завод полимеров (ИЗП)»
- территория, предназначенная для размещения линейного объекта (зоны планируемого размещения линейного объекта) «Железнодорожный приемоотправочный и сортировочный парк ООО «ИНК». Этап 2»
- территория, предназначенная для размещения линейного объекта «ВЛ 220 кВ Усть-Кут - Полимер №1; ВЛ 220 кВ Усть-Кут - Полимер №2»

- территория, предназначенная для размещения линейного объекта «Трубопроводная система транспорта продуктов переработки природного и попутного нефтяного газа Ярактинского НГКМ, Марковского НГКМ до г. Усть-Кут. Этапы 1, 2»
- территория, предназначенная для размещения линейного объекта «Трубопроводная система транспорта продуктов переработки природного и попутного нефтяного газа Ярактинского НГКМ, Марковского НГКМ до г. Усть-Кут (этапы 2.1, 2.2, 3). Этап 2.2»
- территория, предназначенная для размещения линейного объекта «Инфраструктурные объекты для обеспечения Иркутского завода полимеров (ИЗП) питьевой водой и водоотведения»
- территория, предназначенная для размещения линейного объекта «Строительство ВЛ 35 кВ Лена - Усть-Кутский ГПС»
- территория, предназначенная для размещения линейного объекта «Две ВЛ 220 кВ Усть-Кут - ИПС-6»

- территория, предназначенная для размещения линейного объекта «Автомобильная межплощадочная дорога с площадками для остановки автотранспорта ООО «ИНК»
- территория, предназначенная для размещения линейного объекта «Трубопроводная система транспорта продуктов переработки природного и попутного нефтяного газа Ярактинского НГКМ, Марковского НГКМ до г. Усть-Кут. Этапы 1, 2»
- территория, предназначенная для размещения линейного объекта «Строительство железнодорожного пути необщего пользования ООО «Иркутская нефтяная компания» к станции Лена-Восточная»
- территория, занятая линейным объектом (отвод железной дороги)
- территория общего пользования (береговая полоса)
- Элементы улично-дорожной сети:**
- дорога обычного типа федерального значения
- дорога обычного типа в населенном пункте
- дорога полевая местного значения

Изм.	Кол.уч.	Лист	№ док.	Подп.	Дата
Разработал	Самойлова Е.А.				02.23
	Сухарев Д.В.				02.23
Проверил	Петренко В.В.				02.23
Н. контроль	Роголёва Е.Н.				02.23

Иркутская область

Документация по планировке территории (Проект планировки территории и проект межевания территории) для размещения объекта «Присоединение железнодорожного пути необщего пользования ООО «ИНК» к инфраструктуре ОАО «РЖД» на станции Лена-Восточная» Этап 1. Инфраструктура общего пользования»

	Заказчик: ИРКУТСКАЯ НЕФТЯНАЯ КОМПАНИЯ	Стадия	Лист	Листов
		П	1	1

Схема расположения элементов планировочной структуры (территорий, занятых линейными объектами и (или) предназначенных для размещения линейных объектов)

М 1:25000

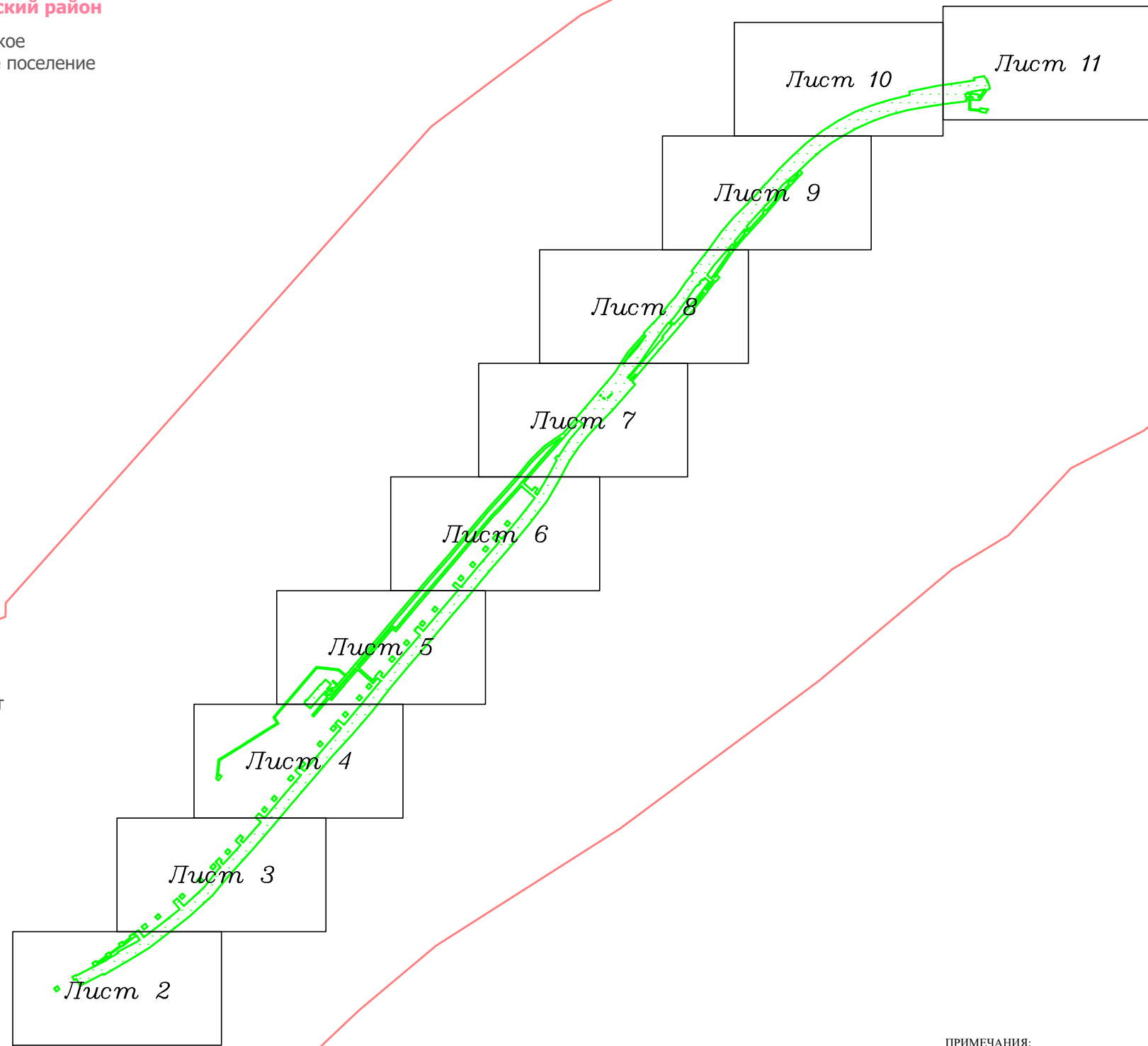
ООО "СЕРВИСТА"
Иркутск, ул. Байкальская,
дом 105А, оф. 505

Документация по планировке территории (проект планировки территории) для размещения объекта
 «Присоединение железнодорожного пути необщего пользования ООО «ИНК» к инфраструктуре ОАО «РЖД» на станции Лена-Восточная» Этап 1. Инфраструктура общего пользования
 Схема расположения листов к схеме использования территории в период подготовки проекта планировки территории

Иркутская область
 Усть-Кутский район

Усть-Кутское
 городское поселение

город Усть-Кут



ПРИМЕЧАНИЯ:

- Информация о границах зон планируемого размещения линейных объектов, подлежащих реконструкции в связи с изменением их местоположения, отсутствует;
- Информация о необходимости изъятия земельных участков, учтённых в Едином государственном реестре недвижимости, для государственных или муниципальных нужд, отсутствует.

Условные обозначения:

- граница населенного пункта
- дорога обычного типа в населенном пункте
- железнодорожные пути
- реки
- граница территории, в отношении которой осуществляется подготовка проекта планировки территории
- граница зоны планируемого размещения линейного объекта
- Категории земель:
 - земли населенных пунктов
 - ранее установленные границы зон планируемого размещения объектов капитального строительства:
 - «Строительство железнодорожного пути необщего пользования ООО «Иркутская нефтяная компания» к станции Лена-Восточная»
- Земельные участки, учтённые в Едином государственном реестре недвижимости:
 - граница существующего земельного участка, его кадастровый номер

- 38:18:070101 граница и номер кадастрового квартала
- Существующие объекты капитального строительства:
 - 0,4 ВЛ 0,4 кВ
 - 6 ВЛ 6 кВ
 - 10 ВЛ 10 кВ
 - 27,5 ВЛ 27,5 кВ
 - кабельная линия
 - кабель связи подземный
 - линия связи
 - Т — теплотрасса
 - Вх — линия воздуховывода
 - водопровод
 - сооружения
- Демонтируемые объекты капитального строительства:
 - 0,4 ВЛ 0,4 кВ (воздушная линия освещения)
 - 25 ВЛ-ПП-1 СТЭ 2x25кВ
 - 25 ВЛ-ПП-2 СТЭ 2x25кВ
 - 27,5 ВЛ-ФКС 27,5кВ
 - 27,5 ВЛ-ДПР 27,5кВ
 - 27,5 ВЛ-ПР-СЦБ 27,5кВ
 - жесткие поперечны контактной сети

- ⊗ осветительные приборы
- ⊠ опоры
- Проектируемые объекты капитального строительства:
 - кабель ВОК ППС
 - кабель 0,4 кВ
 - ВЛ 0,4 кВ (воздушная линия освещения)
 - 0,4 ВЛ-ПП-1 СТЭ 2x25кВ
 - 25 ВЛ-ПП-2 СТЭ 2x25кВ
 - кабель СЦБ
 - контактная сеть 27,5 кВ
 - волновод
 - кабель ЕМЦСС
 - кабельная линия дистанционного управления
 - шлейф ПСК-27,5 кВ
 - кабельная линия дистанционного управления освещением
 - кабель освещения в земле 0,4 кВ
 - 27,5 ВЛ-ФКС 27,5кВ
 - 27,5 ВЛ-ПР-СЦБ 27,5кВ
 - 27,5 ВЛ-ДПР 27,5кВ
 - сооружения
 - ограждение

Изм.	Кол.уч.	Лист	№ док.	Подп.	Дата
Разработал		Самоилова Е.А.		<i>Е.А. Самоилова</i>	02.23
Проверил		Сухарев Д.В.		<i>Д.В. Сухарев</i>	02.23
Н. контроль		Роголёва Е.Н.		<i>Е.Н. Роголёва</i>	02.23

Иркутская область

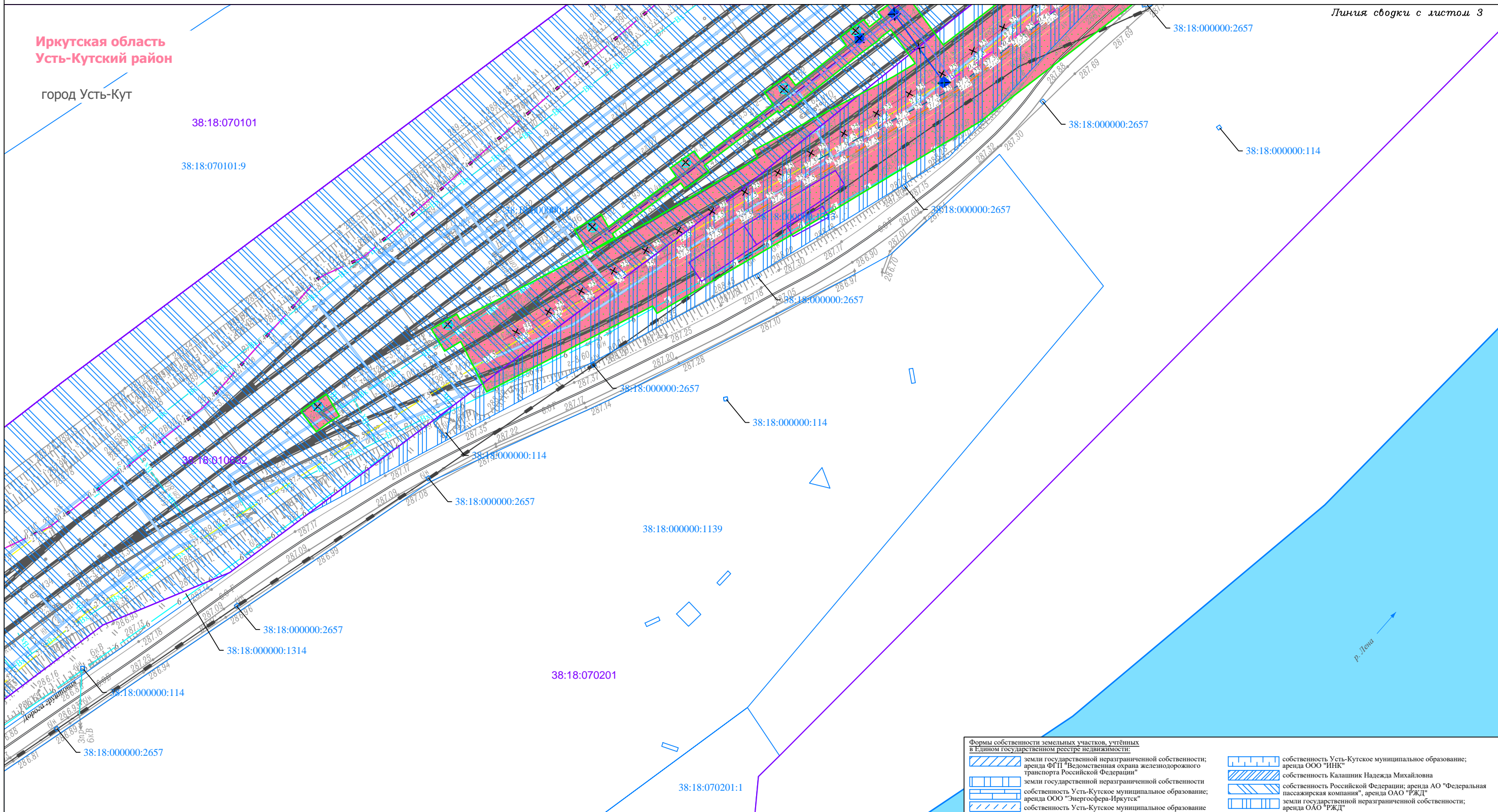
Документация по планировке территории (Проект планировки территории и проект межевания территории) для размещения объекта «Присоединение железнодорожного пути необщего пользования ООО «ИНК» к инфраструктуре ОАО «РЖД» на станции Лена-Восточная» Этап 1. Инфраструктура общего пользования»

 ИРКУТСКАЯ НЕФТЯНАЯ КОМПАНИЯ	Заказчик: ИРКУТСКАЯ НЕФТЯНАЯ КОМПАНИЯ	Стадия П	Лист 1	Листов 11
---	---	-------------	-----------	--------------

М 1:10000


 ООО "СЕРВИСТА"
 Иркутск, ул. Байкальская,
 дом 105А, оф. 505

Документация по планировке территории (проект планировки территории) для размещения объекта
 «Присоединение железнодорожного пути необщего пользования ООО «ИНК» к инфраструктуре ОАО «РЖД» на станции Лена-Восточная» Этап 1. Инфраструктура общего пользования
 Схема использования территории в период подготовки проекта планировки территории



Линия сводки с листом 3

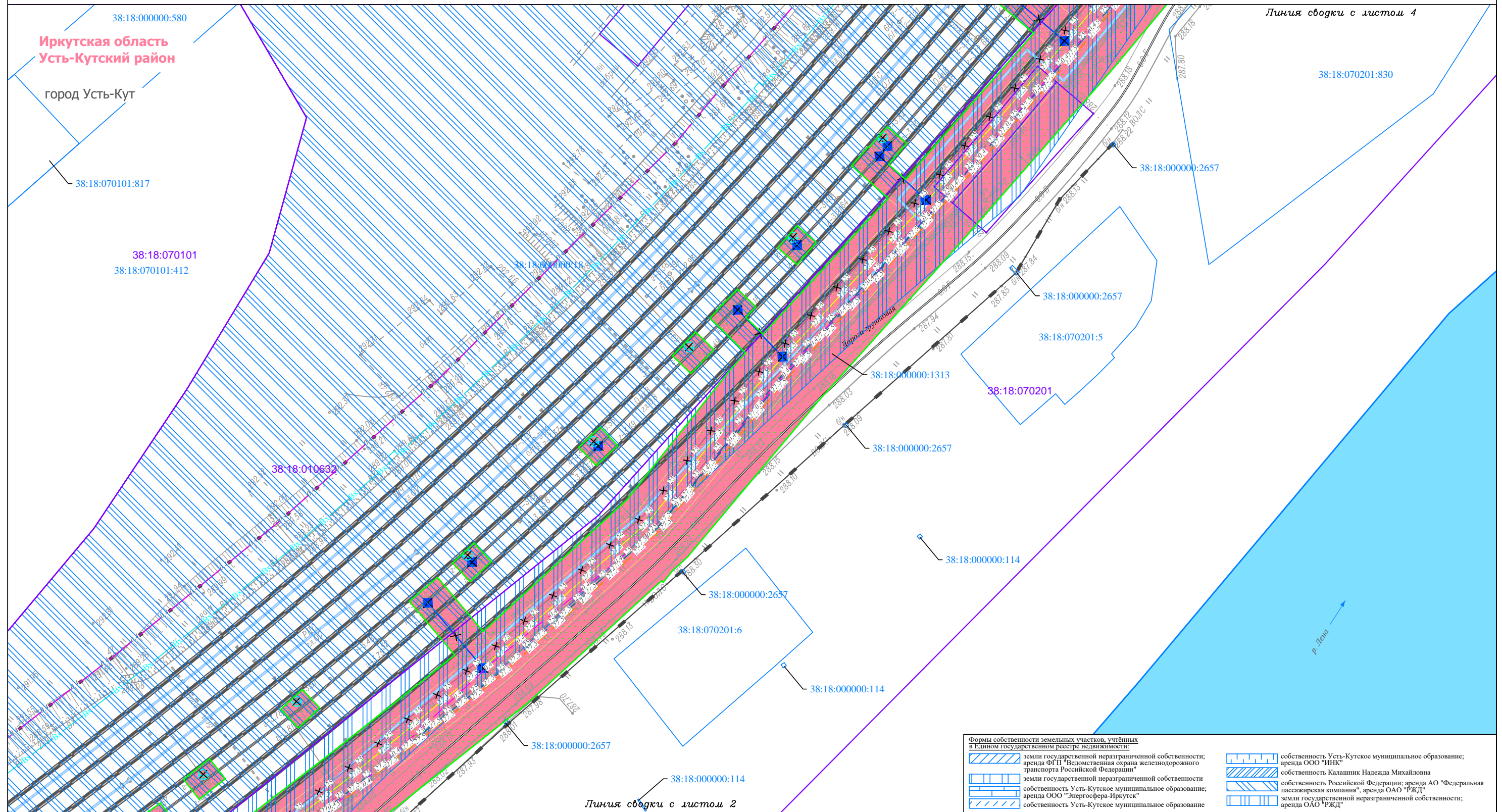
Формы собственности земельных участков, учтённых в Едином государственном реестре недвижимости:		Формы собственности земельных участков, учтённых в Едином государственном реестре недвижимости:	
	земли государственной неразграниченной собственности; аренда ФАП "Веломственная охрана железнодорожного транспорта Российской Федерации"		собственность Усть-Кутское муниципальное образование; аренда ООО "ИНК"
	земли государственной неразграниченной собственности; аренда ООО "Энергоферра-Иркутск"		собственность Калашник Надежда Михайловна
	собственность Усть-Кутское муниципальное образование		собственность Российской Федерации; аренда АО "Федеральная пассажирская компания", аренда ОАО "РЖД"
	земли государственной неразграниченной собственности; аренда ООО "Энергоферра-Иркутск"		земли государственной неразграниченной собственности; аренда ОАО "РЖД"

Условные обозначения:

- | | | |
|---|--|--|
| <ul style="list-style-type: none"> — граница населенного пункта — граница территории, в отношении которой осуществляется подготовка проекта планировки территории — граница зоны планируемого размещения линейного объекта — ранее установленные границы зон планируемого размещения объектов капитального строительства: — «Строительство железнодорожного пути необщего пользования ООО «Иркутская нефтяная компания» к станции Лена-Восточная» — земельные участки, учтённые в Едином государственном реестре недвижимости: — граница существующего земельного участка, его кадастровый номер | <ul style="list-style-type: none"> — граница и номер кадастрового квартала — существующие объекты капитального строительства: — ВЛ 0,4 кВ — ВЛ 6 кВ — ВЛ 10 кВ — ВЛ 27,5 кВ — кабельная линия — кабель связи подземный — линия связи — теплотрасса — линия воздуховодов — водопровод — сооружения — демонтируемые объекты капитального строительства: — ВЛ 0,4 кВ (воздушная линия освещения) — ВЛ-ПП-1 СТЭ 2x25кВ — ВЛ-ПП-2 СТЭ 2x25кВ — ВЛ-ФКС 27,5кВ — ВЛ-ДПР 27,5кВ — ВЛ-ДПР-СЦБ 27,5кВ — жесткие поперечны контактной сети | <ul style="list-style-type: none"> — осветительные приборы — опоры — проектируемые объекты капитального строительства: — кабель ВОК ППС — кабель 0,4 кВ — ВЛ 0,4 кВ (воздушная линия освещения) — ВЛ-ПП-1 СТЭ 2x25кВ — ВЛ-ПП-2 СТЭ 2x25кВ — кабель СЦБ — контактная сеть 27,5 кВ — волновод — кабель ЕМЦСС — кабельная линия дистанционного управления шлейф ПСК-27,5 кВ — кабельная линия дистанционного управления освещением — кабель освещения в земле 0,4 кВ — ВЛ-ФКС 27,5кВ — ВЛ-ПР-СЦБ 27,5кВ — ВЛ-ДПР 27,5кВ — сооружения — ограждение |
|---|--|--|

Иркутская область														
Документация по планировке территории (Проект планировки территории и проект межевания территории) для размещения объекта «Присоединение железнодорожного пути необщего пользования ООО «ИНК» к инфраструктуре ОАО «РЖД» на станции Лена-Восточная» Этап 1. Инфраструктура общего пользования»														
Изм.	Кол.уч.	Лист	№ док.	Подп.	Дата									
Разработал	Самойлова Е.А.				02.23									
Проверил	Сухарев Д.В.				02.23									
Н. контроль	Петренко В.В.				02.23									
	Роголёва Е.Н.				02.23									
<table border="0"> <tr> <td rowspan="2"></td> <td>Заказчик: ИРКУТСКАЯ НЕФТЯНАЯ КОМПАНИЯ</td> <td>Стадия</td> <td>Лист</td> <td>Листов</td> </tr> <tr> <td></td> <td>П</td> <td>2</td> <td>11</td> </tr> </table>							Заказчик: ИРКУТСКАЯ НЕФТЯНАЯ КОМПАНИЯ	Стадия	Лист	Листов		П	2	11
	Заказчик: ИРКУТСКАЯ НЕФТЯНАЯ КОМПАНИЯ	Стадия	Лист	Листов										
		П	2	11										
<table border="0"> <tr> <td rowspan="2"></td> <td>ООО "СЕРВИСТА" Иркутск, ул. Байкальская, дом 105А, оф. 505</td> <td colspan="3"></td> </tr> <tr> <td></td> <td align="center" colspan="3">М 1:1000</td> </tr> </table>							ООО "СЕРВИСТА" Иркутск, ул. Байкальская, дом 105А, оф. 505					М 1:1000		
	ООО "СЕРВИСТА" Иркутск, ул. Байкальская, дом 105А, оф. 505													
		М 1:1000												

Документация по планировке территории (проект планировки территории) для размещения объекта
 «Присоединение железнодорожного пути необщего пользования ООО «ИНК» к инфраструктуре ОАО «РЖД» на станции Лена-Восточная» Этап 1. Инфраструктура общего пользования
 Схема использования территории в период подготовки проекта планировки территории



Формы собственности земельных участков, учтённых в Едином государственном реестре недвижимости:

	земли государственной неразграниченной собственности; аренда ФГП "Ведомственная охрана железнодорожного транспорта Российской Федерации"		собственность Усть-Кутское муниципальное образование; аренда ООО "ИНК"
	земли государственной неразграниченной собственности		собственность Калашник Надежда Михайловна
	земли государственной неразграниченной собственности		собственность Российской Федерации; аренда АО "Федеральная пассажирская компания"; аренда ОАО "РЖД"
	земли государственной неразграниченной собственности; аренда ООО "Энергоферра-Иркутск"		земли государственной неразграниченной собственности; аренда ОАО "РЖД"
	собственность Усть-Кутское муниципальное образование		

Условные обозначения:

- граница населенного пункта
- граница территории, в отношении которой осуществляется подготовка проекта планировки территории
- граница зоны планируемого размещения линейного объекта
- Категории земель:
 - земли населенных пунктов
 - ранее установленные границы зон планируемого размещения объектов капитального строительства:
 - «Строительство железнодорожного пути необщего пользования ООО «Иркутская нефтяная компания» к станции Лена-Восточная»
- Земельные участки, учтённые в Едином государственном реестре недвижимости:
 - 38:18:070101:370 граница существующего земельного участка, его кадастровый номер

- 38:18:070101 граница и номер кадастрового квартала
- Существующие объекты капитального строительства:
 - 0,4 ВЛ 0,4 кВ
 - 6 ВЛ 6 кВ
 - 10 ВЛ 10 кВ
 - 27,5 ВЛ 27,5 кВ
 - кабельная линия
 - кабель связи подземный
 - линия связи
 - Т — теплотрасса
 - Вх — линия воздуховывода
 - водопровод
 - сооружения
- Демонтируемые объекты капитального строительства:
 - 0,4 ВЛ 0,4 кВ (воздушная линия освещения)
 - 25 ВЛ-ПП-1 СТЭ 2x25кВ
 - 25 ВЛ-ПП-2 СТЭ 2x25кВ
 - 27,5 ВЛ-ФКС 27,5кВ
 - 27,5 ВЛ-ДПР 27,5кВ
 - 27,5 ВЛ-ПР-СЦБ 27,5кВ
 - 27,5 ВЛ-ДПР 27,5кВ
 - жесткие поперечины контактной сети

- осветительные приборы
- опоры
- Проектируемые объекты капитального строительства:
 - кабель ВОК ППС
 - кабель 0,4 кВ
 - ВЛ 0,4 кВ (воздушная линия освещения)
 - ВЛ-ПП-1 СТЭ 2x25кВ
 - ВЛ-ПП-2 СТЭ 2x25кВ
 - кабель СЦБ
 - контактная сеть 27,5 кВ
 - волновод
 - кабель ЕМЦСС
 - кабельная линия дистанционного управления
 - шлейф ПСК-27,5 кВ
 - кабельная линия дистанционного управления освещением
 - кабель освещения в земле 0,4 кВ
 - ВЛ-ФКС 27,5кВ
 - ВЛ-ПР-СЦБ 27,5кВ
 - ВЛ-ДПР 27,5кВ
 - сооружения
 - ограждение

Изм.	Кол.уч.	Лист	№ док.	Подп.	Дата
Разработал		Самоилова Е.А.			02.23
Проверил		Сухарев Д.В.			02.23
Н. контроль		Роголёва Е.Н.			02.23

Иркутская область

Документация по планировке территории (Проект планировки территории и проект межевания территории) для размещения объекта
 «Присоединение железнодорожного пути необщего пользования ООО «ИНК» к инфраструктуре ОАО «РЖД» на станции Лена-Восточная» Этап 1.
 Инфраструктура общего пользования

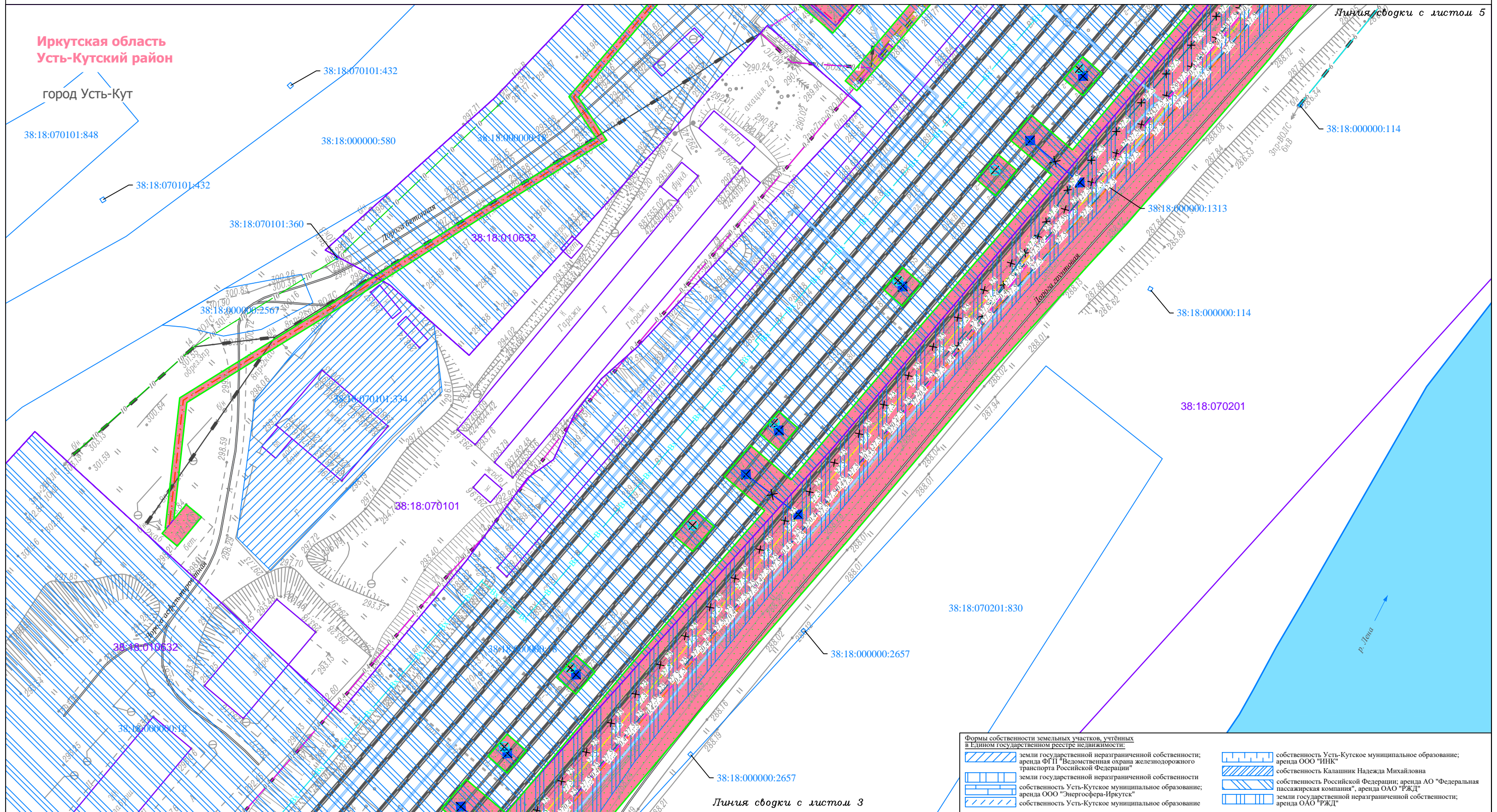
	Заказчик: ИРКУТСКАЯ НЕФТЯНАЯ КОМПАНИЯ	Стадия	Лист	Листов
		П	3	11

Схема использования территории в период подготовки проекта планировки территории

М 1:1000

ООО "СЕРВИСТА"
 Иркутск, ул. Байкальская,
 дом 105А, оф. 505

Документация по планировке территории (проект планировки территории) для размещения объекта
 «Присоединение железнодорожного пути необщего пользования ООО «ИНК» к инфраструктуре ОАО «РЖД» на станции Лена-Восточная» Этап 1. Инфраструктура общего пользования
 Схема использования территории в период подготовки проекта планировки территории



Формы собственности земельных участков, учтённых в Едином государственном реестре недвижимости:

	земли государственной неразграниченной собственности; аренда ФГП "Ведомственная охрана железнодорожного транспорта Российской Федерации"		собственность Усть-Кутское муниципальное образование; аренда ООО "ИНК"
	земли государственной неразграниченной собственности		собственность Калашник Надежда Михайловна
	земли государственной неразграниченной собственности; аренда ООО "Энергоферра-Иркутск"		собственность Российской Федерации; аренда АО "Федеральная пассажирская компания"; аренда ОАО "РЖД"
	земли государственной неразграниченной собственности; аренда ОАО "РЖД"		земли государственной неразграниченной собственности; аренда ОАО "РЖД"

- Условные обозначения:**
- граница населенного пункта
 - граница объекта капитального строительства
 - граница территории, в отношении которой осуществляется подготовка проекта планировки территории
 - граница зоны планируемого размещения линейного объекта
 - Категории земель:
 - земли населенных пунктов
 - ранее установленные границы зон планируемого размещения объектов капитального строительства:
 - «Строительство железнодорожного пути необщего пользования ООО «Иркутская нефтяная компания» к станции Лена-Восточная»
 - Земельные участки, учтённые в Едином государственном реестре недвижимости:
 - 38:18:070101:370 граница существующего земельного участка, его кадастровый номер

- 38:18:070101** граница и номер кадастрового квартала
- Существующие объекты капитального строительства:**
- 0,4 ВЛ 0,4 кВ
 - 6 ВЛ 6 кВ
 - 10 ВЛ 10 кВ
 - 27,5 ВЛ 27,5 кВ
 - кабельная линия
 - кабель связи подземный
 - линия связи
 - Т теплотрасса
 - Вх линия водоснабжения
 - водопровод
 - сооружения
- Демонтируемые объекты капитального строительства:**
- 0,4 ВЛ 0,4 кВ (воздушная линия освещения)
 - 25 ВЛ-ПП-1 СТЭ 2x25кВ
 - 25 ВЛ-ПП-2 СТЭ 2x25кВ
 - 27,5 ВЛ-ФКС 27,5кВ
 - 27,5 ВЛ-ДПР 27,5кВ
 - 27,5 ВЛ-ПР-СЦБ 27,5кВ
 - 27,5 ВЛ-ДПР 27,5кВ
 - жесткие поперечны контактной сети

- Проектируемые объекты капитального строительства:**
- кабель ВОК ППС
 - кабель 0,4 кВ
 - ВЛ 0,4 кВ (воздушная линия освещения)
 - ВЛ-ПП-1 СТЭ 2x25кВ
 - ВЛ-ПП-2 СТЭ 2x25кВ
 - кабель СЦБ
 - контактная сеть 27,5 кВ
 - волновод
 - кабель ЕМЦСС
 - кабельная линия дистанционного управления
 - шлейф ПСК-27,5 кВ
 - кабельная линия дистанционного управления освещением
 - кабель освещения в земле 0,4 кВ
 - ВЛ-ФКС 27,5кВ
 - ВЛ-ПР-СЦБ 27,5кВ
 - ВЛ-ДПР 27,5кВ
 - сооружения
 - ограждение
- осветительные приборы
- опоры

Изм.	Кол.уч.	Лист	№ док.	Подп.	Дата
Разработал		Самоилова Е.А.			02.23
Проверил		Сухарев Д.В.			02.23
Н. контроль		Роголёва Е.Н.			02.23

Иркутская область

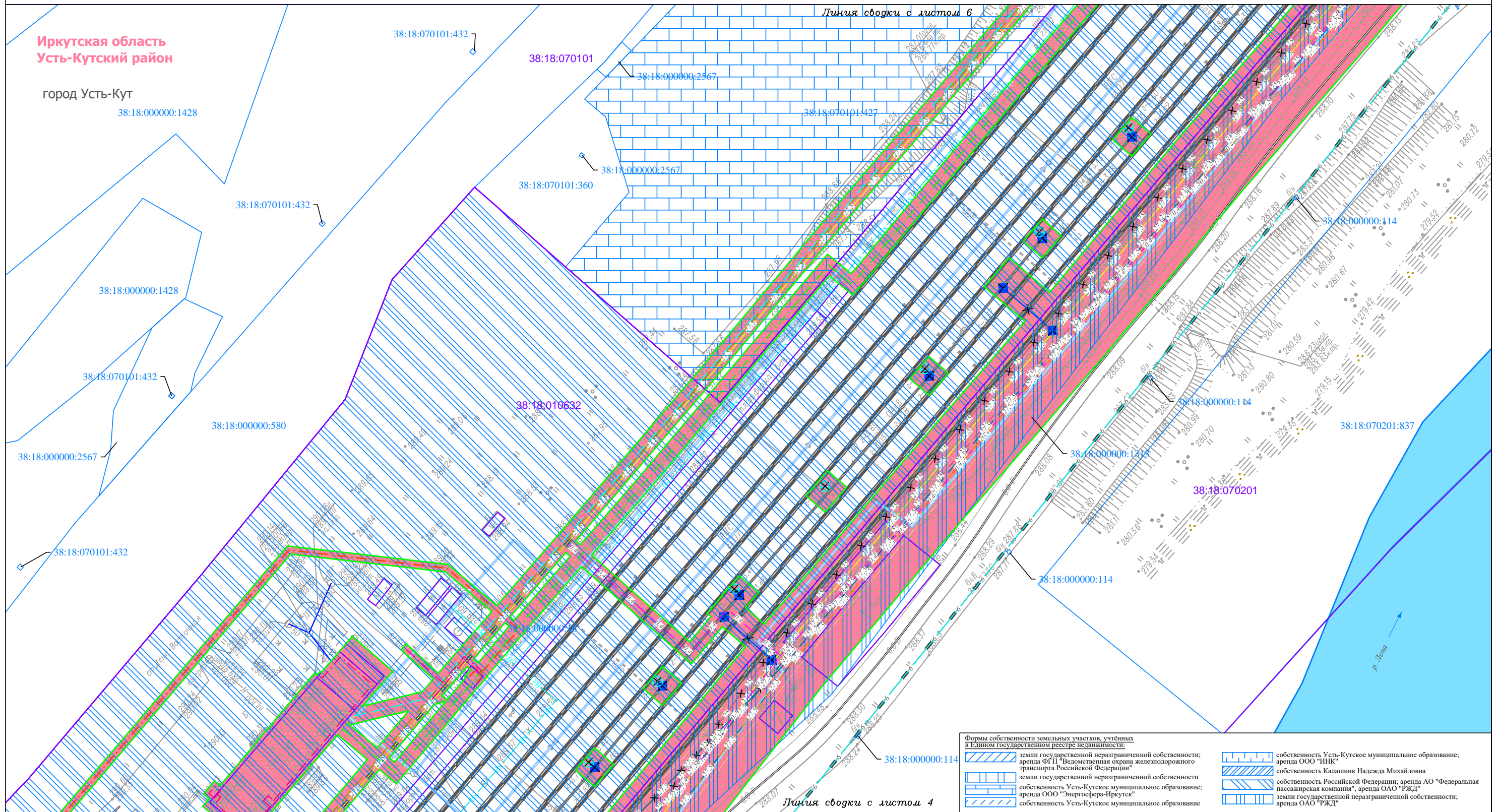
Документация по планировке территории (Проект планировки территории и проект межевания территории) для размещения объекта
 «Присоединение железнодорожного пути необщего пользования ООО «ИНК» к инфраструктуре ОАО «РЖД» на станции Лена-Восточная» Этап 1.
 Инфраструктура общего пользования»

	Заказчик: ИРКУТСКАЯ НЕФТЯНАЯ КОМПАНИЯ	Стадия	Лист	Листов
		П	4	11

М 1:1000

ООО "СЕРВИСТА"
 Иркутск, ул. Байкальская,
 дом 105А, оф. 505

Документация по планировке территории (проект планировки территории) для размещения объекта
 «Присоединение железнодорожного пути необщего пользования ООО «ИНК» к инфраструктуре ОАО «РЖД» на станции Лена-Восточная» Этап 1. Инфраструктура общего пользования
 Схема использования территории в период подготовки проекта планировки территории



Условные обозначения:

- граница населенного пункта
- граница территории, в отношении которой осуществляется подготовка проекта планировки территории
- граница зоны планируемого размещения линейного объекта
- Категории земель:
 - земли населенных пунктов
 - ранее установленные границы зон планируемого размещения объектов капитального строительства:
 - «Строительство железнодорожного пути необщего пользования ООО «Иркутская нефтяная компания» к станции Лена-Восточная»
- Земельные участки, учтенные в Едином государственном реестре недвижимости:
 - граница существующего земельного участка, его кадастровый номер

- 38:18:070101 граница и номер кадастрового квартала
- Существующие объекты капитального строительства:
 - 0,4 ВЛ 0,4 кВ
 - 6 ВЛ 6 кВ
 - 10 ВЛ 10 кВ
 - 27,5 ВЛ 27,5 кВ
 - кабельная линия
 - кабель связи подземный
 - линия связи
 - Т — теплотрасса
 - Вх — линия воздуховывода
 - водопровод
 - сооружения
- Демонтируемые объекты капитального строительства:
 - 0,4 ВЛ 0,4 кВ (воздушная линия освещения)
 - 25 ВЛ-ПП-1 СТЭ 2x25кВ
 - 25 ВЛ-ПП-2 СТЭ 2x25кВ
 - 27,5 ВЛ-ФКС 27,5кВ
 - 27,5 ВЛ-ДПР 27,5кВ
 - 27,5 ВЛ-ПР-СЦБ 27,5кВ
 - 27,5 ВЛ-ДПР 27,5кВ
 - жесткие поперечны контактной сети

- ⊗ осветительные приборы
- ⊠ опоры
- Проектируемые объекты капитального строительства:
 - кабель ВОК ППС
 - кабель 0,4 кВ
 - ВЛ 0,4 кВ (воздушная линия освещения)
 - ВЛ-ПП-1 СТЭ 2x25кВ
 - ВЛ-ПП-2 СТЭ 2x25кВ
 - кабель СЦБ
 - контактная сеть 27,5 кВ
 - волновод
 - кабель ЕМЦСС
 - кабельная линия дистанционного управления шлейф ПСК-27,5 кВ
 - кабельная линия дистанционного управления освещением
 - кабель освещения в земле 0,4 кВ
 - ВЛ-ФКС 27,5кВ
 - ВЛ-ПР-СЦБ 27,5кВ
 - ВЛ-ДПР 27,5кВ
 - сооружения
 - ограждение

Формы собственности земельных участков, учтенных в Едином государственном реестре недвижимости:

- земли государственной неразграниченной собственности; аренда ФГП «Веломственная охрана железнодорожного транспорта Российской Федерации»
- земли государственной неразграниченной собственности; аренда ООО «Энергофера-Иркутск»
- собственность Усть-Кутское муниципальное образование
- собственность Усть-Кутское муниципальное образование; аренда ООО «ИНК»
- собственность Калашник Надежда Михайловна
- собственность Российской Федерации; аренда АО «Федеральная пассажирская компания», аренда ОАО «РЖД»
- земли государственной неразграниченной собственности; аренда ОАО «РЖД»

Изм.	Кол.уч.	Лист	№ док.	Подп.	Дата
Разработал		Самоилова Е.А.		<i>Е.А. Самоилова</i>	02.23
Проверил		Сухарев Д.В.		<i>Д.В. Сухарев</i>	02.23
Н. контроль		Роголева Е.Н.		<i>Е.Н. Роголева</i>	02.23

Иркутская область

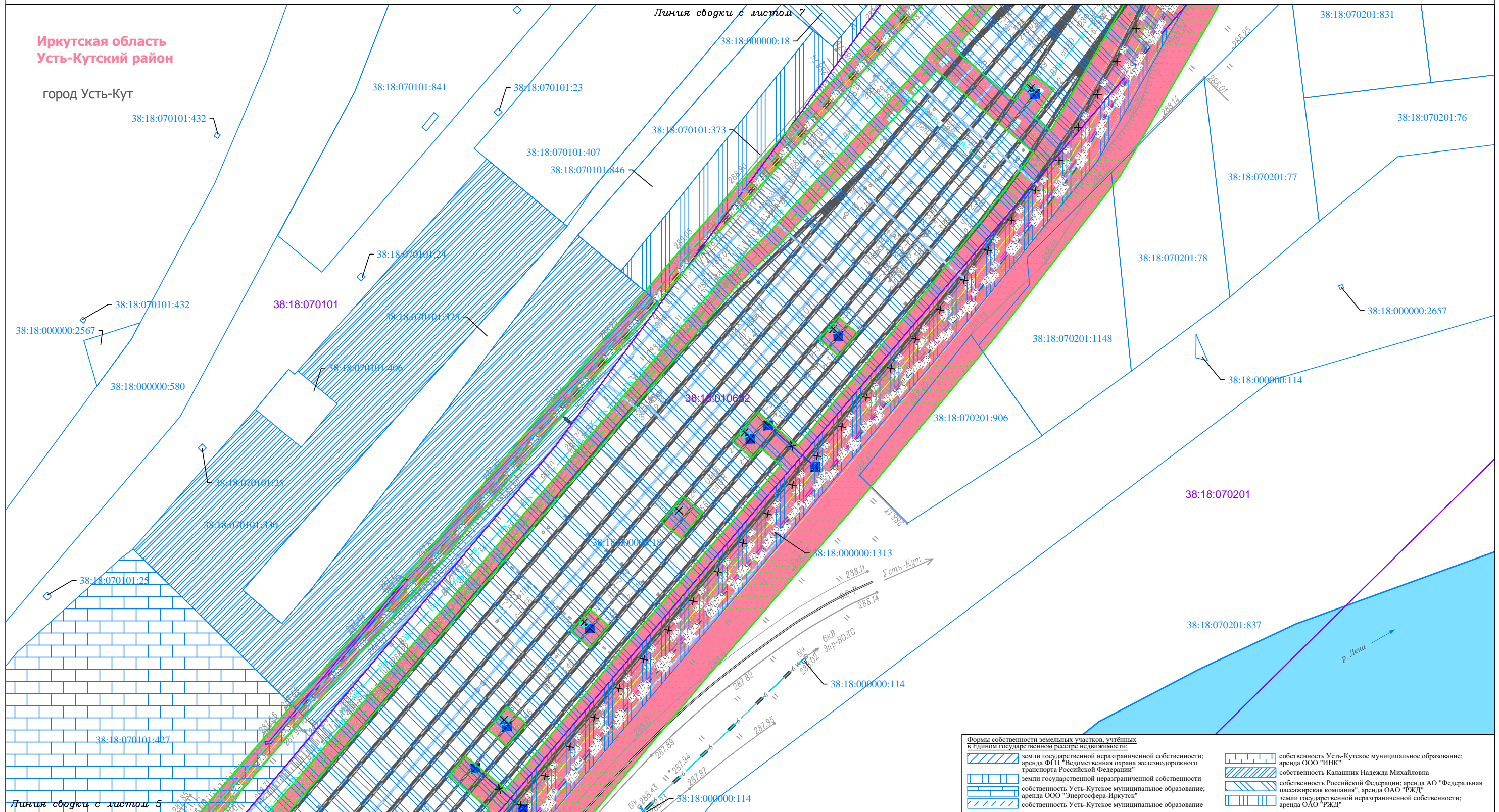
Документация по планировке территории (Проект планировки территории и проект межевания территории) для размещения объекта
 «Присоединение железнодорожного пути необщего пользования ООО «ИНК» к инфраструктуре ОАО «РЖД» на станции Лена-Восточная» Этап 1.
 Инфраструктура общего пользования»

<p align="center">Заказчик: ИРКУТСКАЯ НЕФТЯНАЯ КОМПАНИЯ</p>	Стадия	Лист	Листов
	П	5	11

М 1:1000

ООО «СЕРВИСТА»
 Иркутск, ул. Байкальская,
 дом 105А, оф. 505

Документация по планировке территории (проект планировки территории) для размещения объекта
 «Присоединение железнодорожного пути необщего пользования ООО «ИНК» к инфраструктуре ОАО «РЖД» на станции Лена-Восточная» Этап 1. Инфраструктура общего пользования
 Схема использования территории в период подготовки проекта планировки территории



- Условные обозначения:**
- граница населенного пункта
 - граница территории, в отношении которой осуществляется подготовка проекта планировки территории
 - граница зоны планируемого размещения линейного объекта
 - Категории земель:
 - земли населенных пунктов
 - ранее установленные границы зон планируемого размещения объектов капитального строительства:
 - «Строительство железнодорожного пути необщего пользования ООО «Иркутская нефтяная компания» к станции Лена-Восточная»
 - Земельные участки, учтенные в Едином государственном реестре недвижимости:
 - 38:18:070101:370 граница существующего земельного участка, его кадастровый номер

- 38:18:070101** граница и номер кадастрового квартала
- Существующие объекты капитального строительства:**
- 0,4 ВЛ 0,4 кВ
 - 6 ВЛ 6 кВ
 - 10 ВЛ 10 кВ
 - 27,5 ВЛ 27,5 кВ
 - кабельная линия
 - кабель связи подземный
 - линия связи
 - Т теплотрасса
 - Вх линия воздуховозбуждения
 - водопровод
 - сооружения
- Демонтируемые объекты капитального строительства:**
- 0,4 ВЛ 0,4 кВ (воздушная линия освещения)
 - 25 ВЛ-ПП-1 СТЭ 2x25кВ
 - 25 ВЛ-ПП-2 СТЭ 2x25кВ
 - 27,5 ВЛ-ФКС 27,5кВ
 - 27,5 ВЛ-ДПР 27,5кВ
 - 27,5 ВЛ-ПР-СЦБ 27,5кВ
 - 27,5 ВЛ-ДПР 27,5кВ
 - жесткие поперечны контактной сети

- Проектируемые объекты капитального строительства:**
- кабель ВОК ППС
 - кабель 0,4 кВ
 - ВЛ 0,4 кВ (воздушная линия освещения)
 - ВЛ-ПП-1 СТЭ 2x25кВ
 - ВЛ-ПП-2 СТЭ 2x25кВ
 - кабель СЦБ
 - контактная сеть 27,5 кВ
 - волновод
 - кабель ЕМЦСС
 - кабельная линия дистанционного управления шлейф ПСК-27,5 кВ
 - кабельная линия дистанционного управления освещением
 - кабель освещения в земле 0,4 кВ
 - ВЛ-ФКС 27,5кВ
 - ВЛ-ПР-СЦБ 27,5кВ
 - ВЛ-ДПР 27,5кВ
 - сооружения
 - ограждение
- осветительные приборы опоры

Формы собственности земельных участков, учтенных в Едином государственном реестре недвижимости:

	земли государственной неразграниченной собственности; аренда ФГП "Ведомственная охрана железнодорожного транспорта Российской Федерации"		собственность Усть-Кутское муниципальное образование; аренда ООО "ИНК"
	земли государственной неразграниченной собственности; аренда ООО "Энергоферра-Иркутск"		собственность Калашник Надежда Михайловна
	земли государственной неразграниченной собственности; аренда ООО "РЖД"		собственность Российской Федерации; аренда АО "Федеральная пассажирская компания"; аренда ОАО "РЖД"
	земли государственной неразграниченной собственности; аренда ОАО "РЖД"		земли государственной неразграниченной собственности; аренда ОАО "РЖД"

Изм.	Кол.уч.	Лист	№ док.	Подп.	Дата
Разработал		Самоилова Е.А.			02.23
Проверил		Сухарев Д.В.			02.23
Н. контроль		Роголева Е.Н.			02.23

Иркутская область

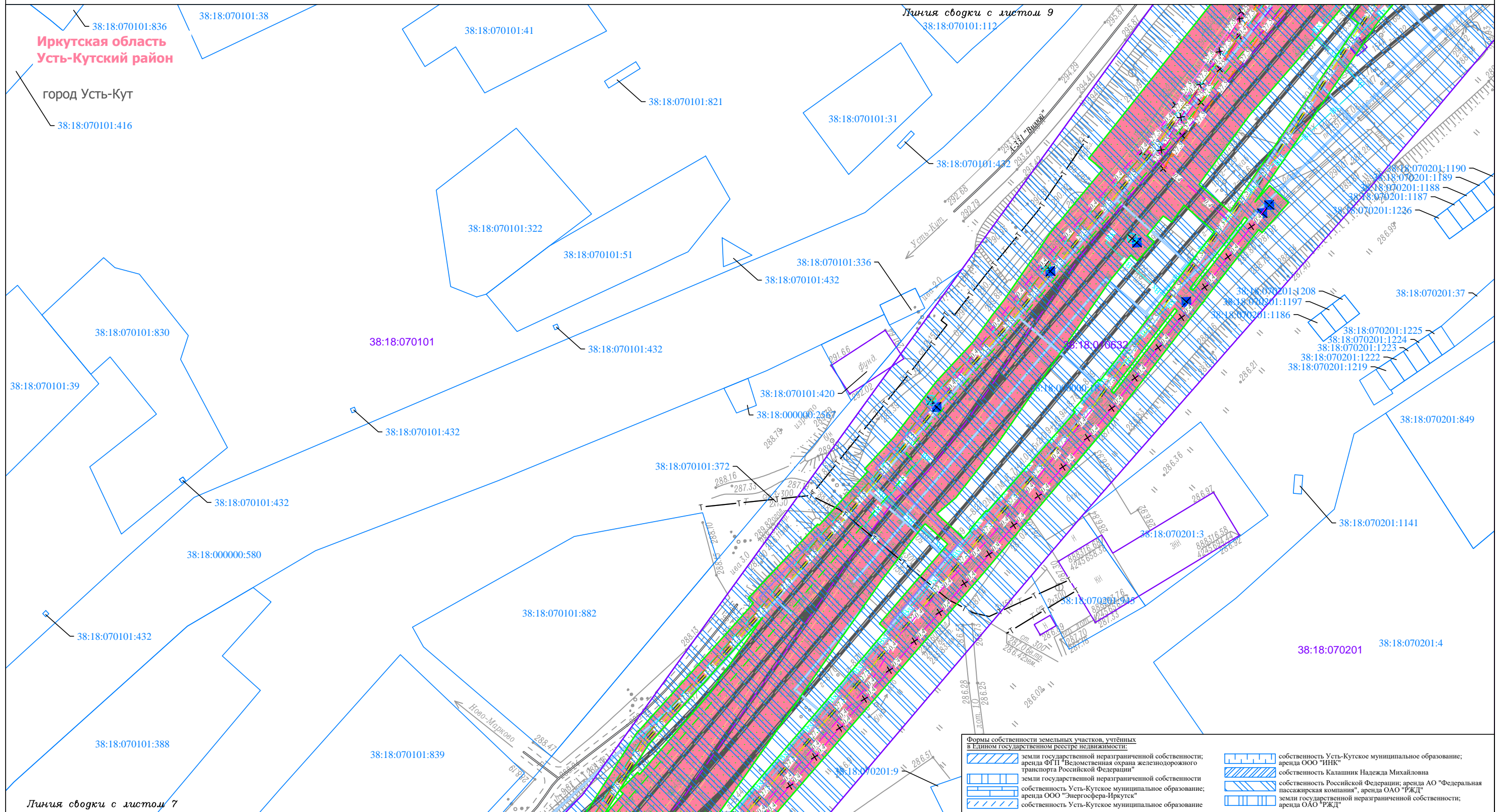
Документация по планировке территории (Проект планировки территории и проект межевания территории) для размещения объекта
 «Присоединение железнодорожного пути необщего пользования ООО «ИНК» к инфраструктуре ОАО «РЖД» на станции Лена-Восточная» Этап 1.
 Инфраструктура общего пользования

	Заказчик: ИРКУТСКАЯ НЕФТЯНАЯ КОМПАНИЯ	Стадия	Лист	Листов
	П	6	11	

М 1:1000

ООО "СЕРВИСТА"
 Иркутск, ул. Байкальская,
 дом 105А, оф. 505

Документация по планировке территории (проект планировки территории) для размещения объекта
 «Присоединение железнодорожного пути необщего пользования ООО «ИНК» к инфраструктуре ОАО «РЖД» на станции Лена-Восточная» Этап 1. Инфраструктура общего пользования
 Схема использования территории в период подготовки проекта планировки территории



Формы собственности земельных участков, учтённых в Едином государственном реестре недвижимости:	
	земли государственной неразграниченной собственности; аренда ФГП "Ведомственная охрана железнодорожного транспорта Российской Федерации"
	земли государственной неразграниченной собственности; аренда ООО "Энергоферра-Иркутск"
	земли государственной неразграниченной собственности; аренда ОАО "РЖД"
	собственность Усть-Кутское муниципальное образование; аренда ООО "ИНК"
	собственность Калашник Надежда Михайловна
	собственность Российской Федерации; аренда АО "Федеральная пассажирская компания"; аренда ОАО "РЖД"
	земли государственной неразграниченной собственности; аренда ОАО "РЖД"

- Условные обозначения:**
- граница населенного пункта
 - граница территории, в отношении которой осуществляется подготовка проекта планировки территории
 - граница зоны планируемого размещения линейного объекта
 - Категории земель:
 - земли населенных пунктов
 - ранее установленные границы зон планируемого размещения объектов капитального строительства:
 - «Строительство железнодорожного пути необщего пользования ООО «Иркутская нефтяная компания» к станции Лена-Восточная»
 - Земельные участки, учтённые в Едином государственном реестре недвижимости:
 - граница существующего земельного участка, его кадастровый номер

- 38:18:070101** граница и номер кадастрового квартала
- Существующие объекты капитального строительства:**
- 0,4 ВЛ 0,4 кВ
 - 6 ВЛ 6 кВ
 - 10 ВЛ 10 кВ
 - 27,5 ВЛ 27,5 кВ
 - кабельная линия
 - кабель связи подземный
 - линия связи
 - Т теплотрасса
 - Вх линия воздуховозбуждения
 - водопровод
 - сооружения
- Демонтируемые объекты капитального строительства:**
- 0,4 ВЛ 0,4 кВ (воздушная линия освещения)
 - 25 ВЛ-ПП-1 СТЭ 2x25кВ
 - 25 ВЛ-ПП-2 СТЭ 2x25кВ
 - 27,5 ВЛ-ФКС 27,5кВ
 - 27,5 ВЛ-ДПР 27,5кВ
 - 27,5 ВЛ-ПР-СЦБ 27,5кВ
 - 27,5 ВЛ-ДПР 27,5кВ
 - жесткие поперечны контактной сети

- Проектируемые объекты капитального строительства:**
- кабель ВОК ППС
 - кабель 0,4 кВ
 - ВЛ 0,4 кВ (воздушная линия освещения)
 - ВЛ-ПП-1 СТЭ 2x25кВ
 - ВЛ-ПП-2 СТЭ 2x25кВ
 - кабель СЦБ
 - контактная сеть 27,5 кВ
 - волновод
 - кабель ЕМЦСС
 - кабельная линия дистанционного управления
 - шлейф ПСК-27,5 кВ
 - кабельная линия дистанционного управления освещением
 - кабель освещения в земле 0,4 кВ
 - ВЛ-ФКС 27,5кВ
 - ВЛ-ПР-СЦБ 27,5кВ
 - ВЛ-ДПР 27,5кВ
 - сооружения
 - ограждение
- осветительные приборы — опоры

Изм.	Кол.уч.	Лист	№ док.	Подп.	Дата
Разработал		Самоилова Е.А.			02.23
Проверил		Сухарев Д.В.			02.23
Н. контроль		Роголёва Е.Н.			02.23

Иркутская область

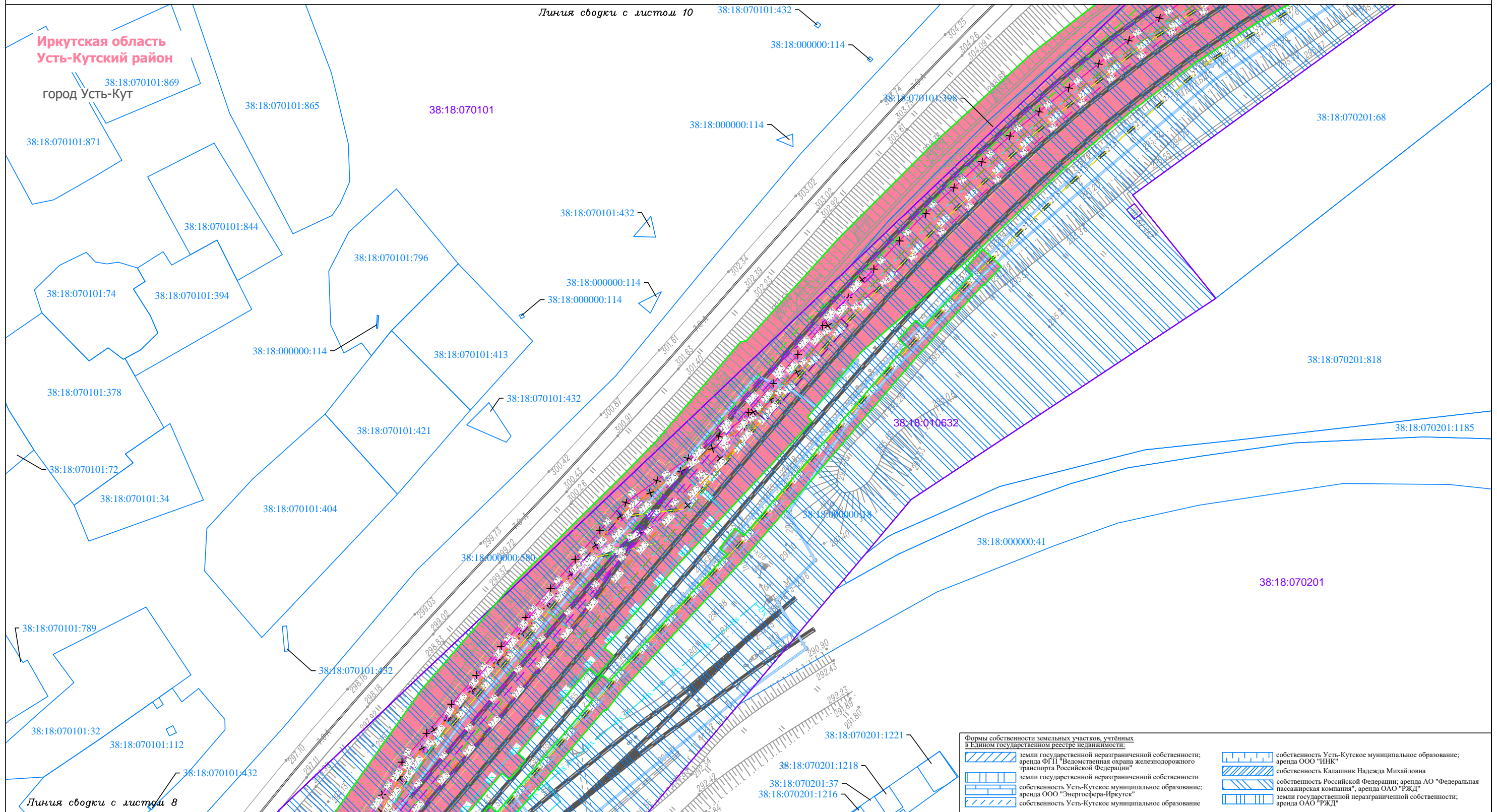
Документация по планировке территории (Проект планировки территории и проект межевания территории) для размещения объекта
 «Присоединение железнодорожного пути необщего пользования ООО «ИНК» к инфраструктуре ОАО «РЖД» на станции Лена-Восточная» Этап 1.
 Инфраструктура общего пользования»

	Заказчик: ИРКУТСКАЯ НЕФТЯНАЯ КОМПАНИЯ	Стадия	Лист	Листов
		П	8	11

М 1:1000

ООО "СЕРВИСТА"
 Иркутск, ул. Байкальская,
 дом 105А, оф. 505

**Документация по планировке территории (проект планировки территории) для размещения объекта
«Присоединение железнодорожного пути необщего пользования ООО «ИНК» к инфраструктуре ОАО «РЖД» на станции Лена-Восточная» Этап 1. Инфраструктура общего пользования»
Схема использования территории в период подготовки проекта планировки территории**



Формы собственности земельных участков, учтённых в Едином государственном реестре недвижимости:	
	земли государственной неразграниченной собственности; аренда ФАП "Веломственная охрана железнодорожного транспорта Российской Федерации"
	земли государственной неразграниченной собственности; аренда АО "Федеральная пассажирская компания"; аренда ОАО "РЖД"
	земли государственной неразграниченной собственности; аренда ООО "Энергоферра-Иркутск"
	земли государственной неразграниченной собственности; аренда ОАО "РЖД"
	собственность Усть-Кутское муниципальное образование; аренда ООО "ИНК"
	собственность Калашник Надежда Михайловна
	собственность Российской Федерации; аренда АО "Федеральная пассажирская компания"; аренда ОАО "РЖД"
	земли государственной неразграниченной собственности; аренда ОАО "РЖД"

Условные обозначения:

- граница населенного пункта
- граница территории, в отношении которой осуществляется подготовка проекта планировки территории
- граница зоны планируемого размещения линейного объекта
- Категории земель:
 - земли населенных пунктов
 - ранее установленные границы зон планируемого размещения объектов капитального строительства:
 - «Строительство железнодорожного пути необщего пользования ООО «Иркутская нефтяная компания» к станции Лена-Восточная»
- Земельные участки, учтённые в Едином государственном реестре недвижимости:
 - граница существующего земельного участка, его кадастровый номер

- граница и номер кадастрового квартала
- Существующие объекты капитального строительства:
 - ВЛ 0,4 кВ
 - ВЛ 6 кВ
 - ВЛ 10 кВ
 - ВЛ 27,5 кВ
 - кабельная линия
 - кабель связи подземный
 - линия связи
 - Т — теплотрасса
 - Вх — линия воздуховывода
 - водопровод
 - сооружения
- Демонтируемые объекты капитального строительства:
 - ВЛ 0,4 кВ (воздушная линия освещения)
 - ВЛ-ПП-1 СТЭ 2x25кВ
 - ВЛ-ПП-2 СТЭ 2x25кВ
 - ВЛ-ФКС 27,5кВ
 - ВЛ-ДПР 27,5кВ
 - ВЛ-ПР-СЦБ 27,5кВ
 - жесткие поперечны контактной сети

- осветительные приборы
- опоры
- Проектируемые объекты капитального строительства:
 - кабель ВОК ППС
 - кабель 0,4 кВ
 - ВЛ 0,4 кВ (воздушная линия освещения)
 - ВЛ-ПП-1 СТЭ 2x25кВ
 - ВЛ-ПП-2 СТЭ 2x25кВ
 - кабель СЦБ
 - контактная сеть 27,5 кВ
 - волновод
 - кабель ЕМЦСС
 - кабельная линия дистанционного управления шлейф ПСК-27,5 кВ
 - кабельная линия дистанционного управления освещением
 - кабель освещения в земле 0,4 кВ
 - ВЛ-ФКС 27,5кВ
 - ВЛ-ПР-СЦБ 27,5кВ
 - ВЛ-ДПР 27,5кВ
 - сооружения
 - ограждение

Изм.	Кол.уч.	Лист	№ док.	Подп.	Дата
Разработал	Самойлова Е.А.				02.23
Проверил	Сукарев Д.В.				02.23
Н. контроль	Петренко В.В.				02.23
	Роголёва Е.Н.				02.23

Иркутская область

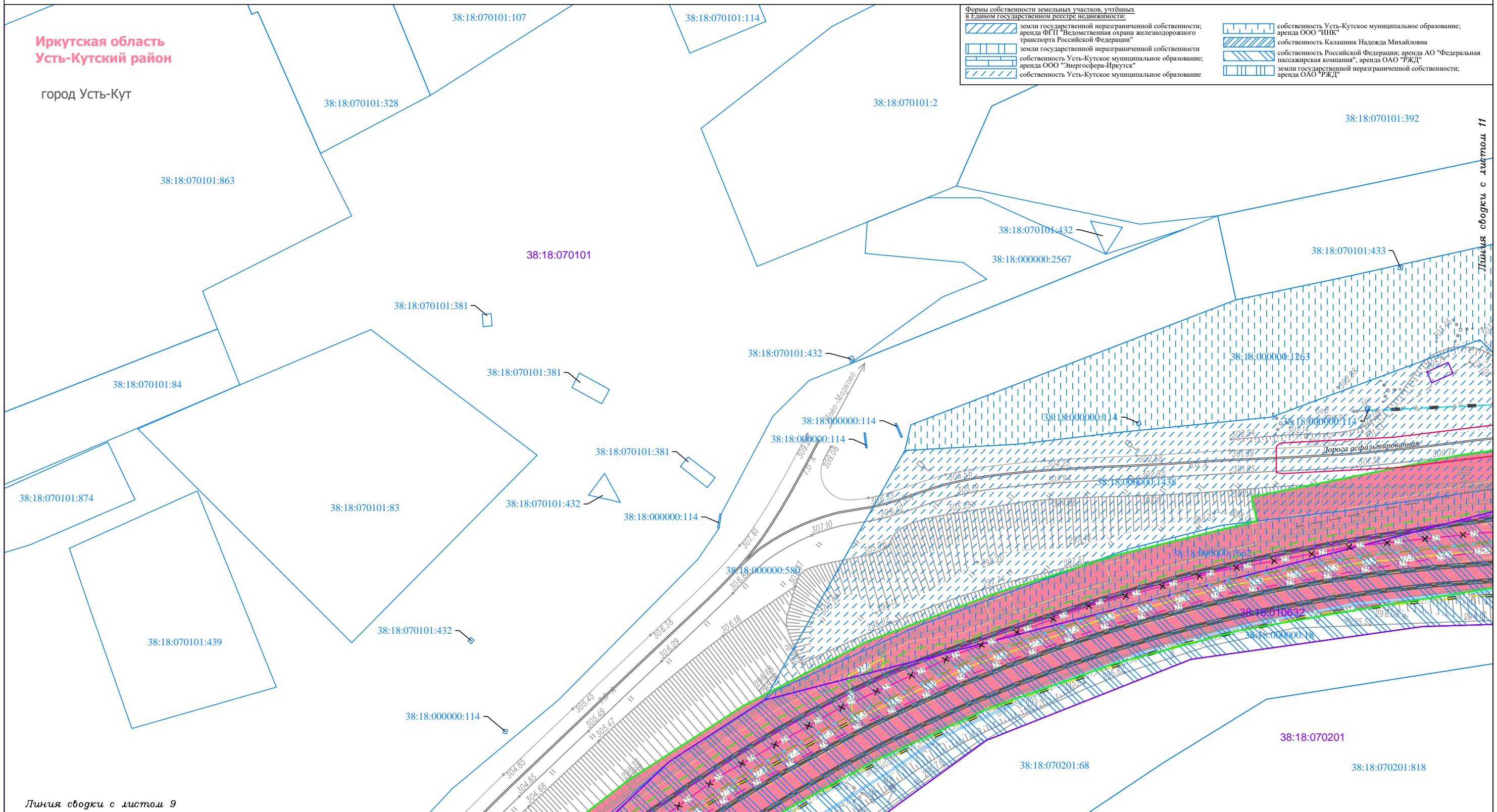
Документация по планировке территории (Проект планировки территории и проект межевания территории) для размещения объекта «Присоединение железнодорожного пути необщего пользования ООО «ИНК» к инфраструктуре ОАО «РЖД» на станции Лена-Восточная» Этап 1. Инфраструктура общего пользования»

	Заказчик: ИРКУТСКАЯ НЕФТЯНАЯ КОМПАНИЯ	Стадия	Лист	Листов
		П	9	11

М 1:1000

ООО "СЕРВИСТА"
Иркутск, ул. Байкальская,
дом 105А, оф. 505

**Документация по планировке территории (проект планировки территории) для размещения объекта
«Присоединение железнодорожного пути необщего пользования ООО «ИНК» к инфраструктуре ОАО «РЖД» на станции Лена-Восточная» Этап 1. Инфраструктура общего пользования»
Схема использования территории в период подготовки проекта планировки территории**



Линия сводки с листом 9

- Условные обозначения:**
- граница населенного пункта
 - граница территории, в отношении которой осуществляется подготовка проекта планировки территории
 - граница зоны планируемого размещения линейного объекта
 - Категории земель:
 - земли населенных пунктов
 - ранее установленные границы зон планируемого размещения объектов капитального строительства:
 - «Строительство железнодорожного пути необщего пользования ООО «Иркутская нефтяная компания» к станции Лена-Восточная»
 - Земельные участки, учтенные в Едином государственном реестре недвижимости:
 - 38:18:070101:370 граница существующего земельного участка, его кадастровый номер

- 38:18:070101** граница и номер кадастрового квартала
- Существующие объекты капитального строительства:**
- 0,4 ВЛ 0,4 кВ
 - 6 ВЛ 6 кВ
 - 10 ВЛ 10 кВ
 - 27,5 ВЛ 27,5 кВ
 - кабельная линия
 - кабель связи подземный
 - линия связи
 - Т теплотрасса
 - Вх линия воздушного снабжения
 - водопровод
 - сооружения
- Демонтируемые объекты капитального строительства:**
- 0,4 ВЛ 0,4 кВ (воздушная линия освещения)
 - 25 ВЛ-ПП-1 СТЭ 2х25кВ
 - 25 ВЛ-ПП-2 СТЭ 2х25кВ
 - 27,5 ВЛ-ФКС 27,5кВ
 - 27,5 ВЛ-ДПР 27,5кВ
 - 27,5 ВЛ-ПР-СЦБ 27,5кВ
 - 27,5 ВЛ-ДПР 27,5кВ
 - жесткие поперечны контактной сети

- Проектируемые объекты капитального строительства:**
- кабель ВОК ППС
 - кабель 0,4 кВ
 - ВЛ 0,4 кВ (воздушная линия освещения)
 - ВЛ-ПП-1 СТЭ 2х25кВ
 - ВЛ-ПП-2 СТЭ 2х25кВ
 - кабель СЦБ
 - контактная сеть 27,5 кВ
 - волновод
 - кабель ЕМЦСС
 - кабельная линия дистанционного управления
 - шлейф ПСК-27,5 кВ
 - кабельная линия дистанционного управления освещением
 - кабель освещения в земле 0,4 кВ
 - ВЛ-ФКС 27,5кВ
 - ВЛ-ПР-СЦБ 27,5кВ
 - ВЛ-ДПР 27,5кВ
 - сооружения
 - ограждение
- осветительные приборы
- опоры

Изм.	Кол.уч.	Лист	№ док.	Подп.	Дата
Разработал		Самойлова Е.А.		<i>Самойлова Е.А.</i>	02.23
Проверил		Сухарев Д.В.		<i>Сухарев Д.В.</i>	02.23
Н. контроль		Роголева Е.Н.		<i>Роголева Е.Н.</i>	02.23

Иркутская область

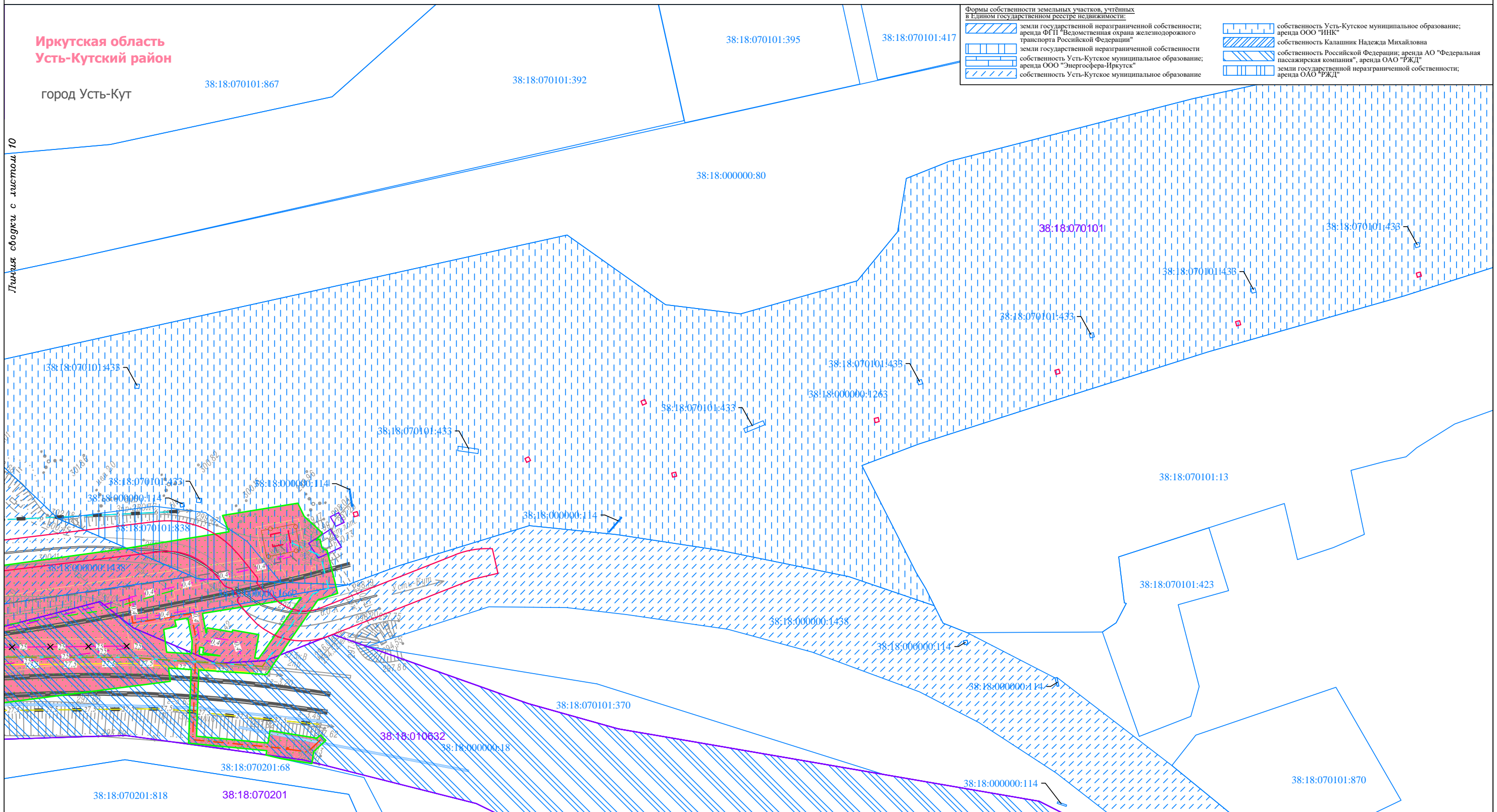
Документация по планировке территории (Проект планировки территории и проект межевания территории) для размещения объекта «Присоединение железнодорожного пути необщего пользования ООО «ИНК» к инфраструктуре ОАО «РЖД» на станции Лена-Восточная» Этап 1. Инфраструктура общего пользования»

<p>ИРКУТСКАЯ НЕФТЯНАЯ КОМПАНИЯ</p>	Заказчик:	Стадия	Лист	Листов
	П	10	11	

М 1:1000

ООО "СЕРВИСТА"
 Иркутск, ул. Байкальская, дом 105А, оф. 505

**Документация по планировке территории (проект планировки территории) для размещения объекта
«Присоединение железнодорожного пути необщего пользования ООО «ИНК» к инфраструктуре ОАО «РЖД» на станции Лена-Восточная» Этап 1. Инфраструктура общего пользования
Схема использования территории в период подготовки проекта планировки территории**



Формы собственности земельных участков, учтённых в Едином государственном реестре недвижимости:

- земли государственной неразграниченной собственности; аренда ФГП "Ведомственная охрана железнодорожного транспорта Российской Федерации"
- земли государственной неразграниченной собственности собственности Усть-Кутское муниципальное образование; аренда ООО "Энергоферра-Иркутск"
- земли государственной неразграниченной собственности; аренда ОАО "РЖД"
- собственность Усть-Кутское муниципальное образование; аренда ООО "ИНК"
- собственность Российской Федерации; аренда АО "Федеральная пассажирская компания", аренда ОАО "РЖД"
- земли государственной неразграниченной собственности; аренда ОАО "РЖД"

Условные обозначения:

- граница населенного пункта
- граница территории, в отношении которой осуществляется подготовка проекта планировки территории
- граница зоны планируемого размещения линейного объекта
- Категории земель:
 - земли населенных пунктов
 - ранее установленные границы зон планируемого размещения объектов капитального строительства:
 - «Строительство железнодорожного пути необщего пользования ООО «Иркутская нефтяная компания» к станции Лена-Восточная»
- Земельные участки, учтённые в Едином государственном реестре недвижимости:
 - 38:18:070101:370 граница существующего земельного участка, его кадастровый номер

38:18:070101 граница и номер кадастрового квартала

Существующие объекты капитального строительства:

- 0,4 ВЛ 0,4 кВ
- 6 ВЛ 6 кВ
- 10 ВЛ 10 кВ
- 27,5 ВЛ 27,5 кВ
- кабельная линия
- кабель связи подземный
- линия связи
- Т — теплопассаж
- Вх — линия воздуховодов
- водопровод
- сооружения

Демонтируемые объекты капитального строительства:

- 0,4 ВЛ 0,4 кВ (воздушная линия освещения)
- 25 ВЛ-ПП-1 СТЭ 2х25кВ
- 25 ВЛ-ПП-2 СТЭ 2х25кВ
- 27,5 ВЛ-ФКС 27,5кВ
- 27,5 ВЛ-ДПР 27,5кВ
- 27,5 ВЛ-ПР-СЦБ 27,5кВ
- 27,5 ВЛ-ПР-СЦБ 27,5кВ
- жесткие поперечины контактной сети

Проектируемые объекты капитального строительства:

- кабель ВОК ППС
- кабель 0,4 кВ
- ВЛ 0,4 кВ (воздушная линия освещения)
- ВЛ-ПП-1 СТЭ 2х25кВ
- ВЛ-ПП-2 СТЭ 2х25кВ
- кабель СЦБ
- контактная сеть 27,5 кВ
- волновод
- кабель ЕМЦСС
- кабельная линия дистанционного управления
- шлейф ПСК-27,5 кВ
- кабельная линия дистанционного управления освещением
- кабель освещения в земле 0,4 кВ
- ВЛ-ФКС 27,5кВ
- ВЛ-ПР-СЦБ 27,5кВ
- ВЛ-ДПР 27,5кВ
- сооружения
- ограждение

Изм.	Кол.уч.	Лист	№ док.	Подп.	Дата
Разработал		Самоилова Е.А.		<i>Е.А. Самоилова</i>	02.23
Проверил		Сухарев Д.В.		<i>Д.В. Сухарев</i>	02.23
Н. контроль		Роголёва Е.Н.		<i>Е.Н. Роголёва</i>	02.23

Иркутская область

Документация по планировке территории (Проект планировки территории и проект межевания территории) для размещения объекта «Присоединение железнодорожного пути необщего пользования ООО «ИНК» к инфраструктуре ОАО «РЖД» на станции Лена-Восточная» Этап 1. Инфраструктура общего пользования»

<p>ИРКУТСКАЯ НЕФТЯНАЯ КОМПАНИЯ</p>	Заказчик:	Стадия	Лист	Листов
	ИРКУТСКАЯ НЕФТЯНАЯ КОМПАНИЯ	П	11	11

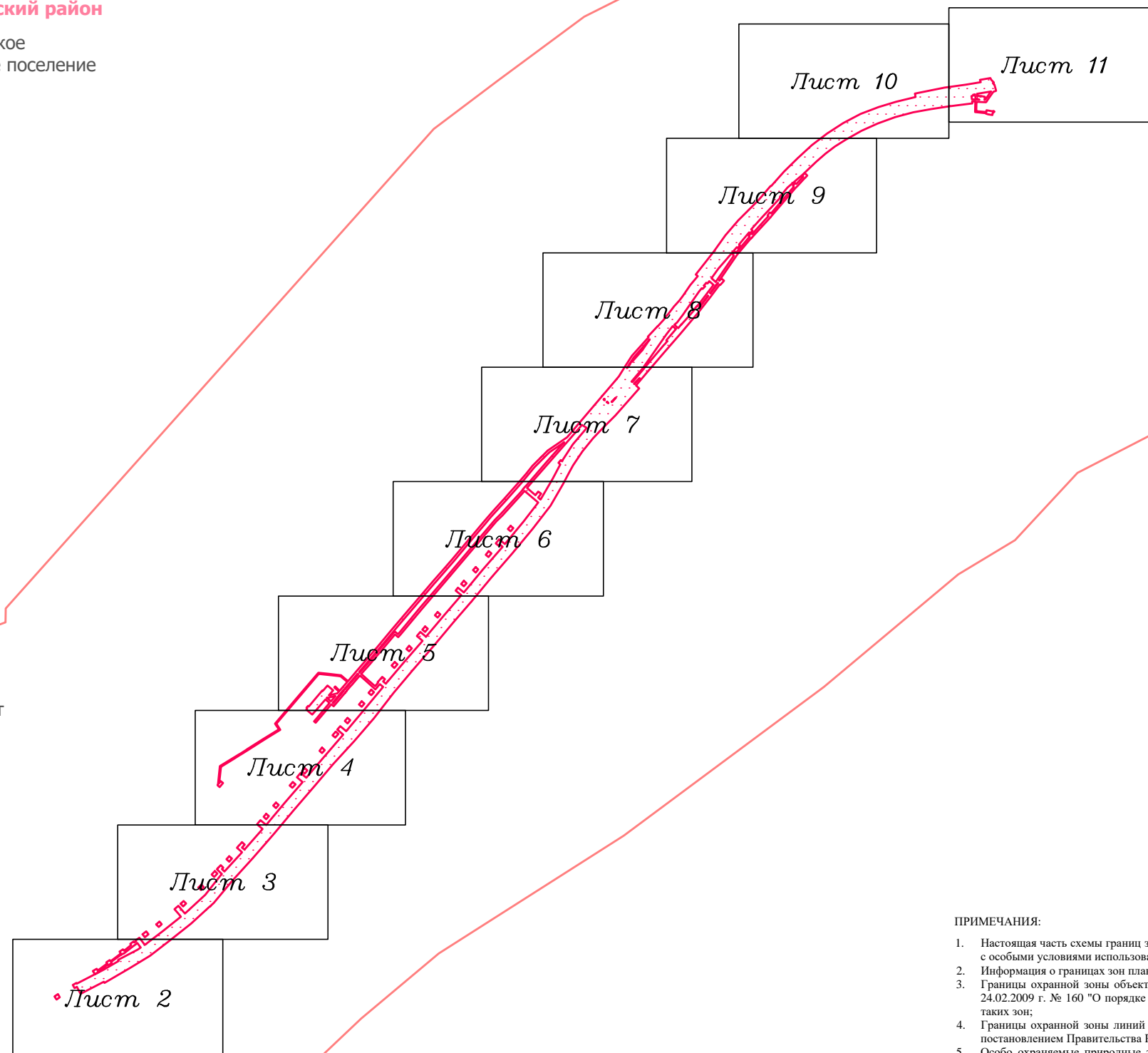
М 1:1000

ООО "СЕРВИСТА"
 Иркутск, ул. Байкальская, дом 105А, оф. 505

Иркутская область
Усть-Кутский район

Усть-Кутское
городское поселение

город Усть-Кут



ПРИМЕЧАНИЯ:

1. Настоящая часть схемы границ зон с особыми условиями использования территорий, особо охраняемых природных территорий, лесничеств разработана для отображения границ зон с особыми условиями использования территории, подлежащих установлению в связи с размещением линейного объекта;
2. Информация о границах зон планируемого размещения линейных объектов, подлежащих реконструкции в связи с изменением их местоположения, отсутствует;
3. Границы охранной зоны объектов объектов электроэнергетики (10 м - для ВЛ 1-20 кВ), установлены в соответствии с постановлением правительства Российской Федерации от 24.02.2009 г. № 160 "О порядке установления охранных зон объектов электросетевого хозяйства и особых условий использования земельных участков, расположенных в границах таких зон;
4. Границы охранной зоны линий и сооружений связи (2 м), установлены в соответствии с правилами охраны линий и сооружений связи Российской Федерации (утвержденными постановлением Правительства РФ от 9 июня 1995 г. N 578);
5. Особо охраняемые природные территории федерального, регионального и местного значения в границах зоны планируемого размещения линейного объекта отсутствуют, что подтверждается письмами: Министерства природных ресурсов и экологии Российской Федерации №15-47/10213 от 30.04.2020 г.; Министерства природных ресурсов и экологии Иркутской области №02-66-3387/22 от 30.05.2022 г., Администрации муниципального образования «Город Усть-Кут» №2817/22 от 31.05.2022 г.

Условные обозначения:

- граница населенного пункта
 - дорога обычного типа в населенном пункте
 - железнодорожные пути
 - реки
 - граница территории, в отношении которой осуществляется подготовка проекта планировки территории
 - граница зоны планируемого размещения линейного объекта
- Зоны с особыми условиями использования территории, подлежащие установлению в связи с размещением линейного объекта:
- охранный зона линий и сооружений связи (2 м)
 - охранный зона объектов электроэнергетики (10 м)
- Существующие объекты капитального строительства:
- ВЛ 0,4 кВ
 - ВЛ 6 кВ
 - ВЛ 10 кВ
 - ВЛ 27,5 кВ

- кабельная линия
- кабель связи подземный
- линия связи
- теплотрасса
- линия воздушного снабжения
- водопровод
- сооружения

- Демонтируемые объекты капитального строительства:
- ВЛ 0,4 кВ (воздушная линия освещения)
 - ВЛ-ПП-1 СТЭ 2х25кВ
 - ВЛ-ПП-2 СТЭ 2х25кВ
 - ВЛ-ФКС 27,5кВ
 - ВЛ-ДПР 27,5кВ
 - ВЛ-ПР-СЦБ 27,5кВ
 - жесткие поперечны контактной сети
 - осветительные приборы
 - опоры

Проектируемые объекты капитального строительства:

- кабель ВОК ППС
- кабель 0,4 кВ
- ВЛ 0,4 кВ (воздушная линия освещения)
- ВЛ-ПП-1 СТЭ 2х25кВ
- ВЛ-ПП-2 СТЭ 2х25кВ
- кабель СЦБ
- контактная сеть 27,5 кВ
- волновод
- кабель ЕМЦСС
- кабельная линия дистанционного управления шлейф ПСК-27,5 кВ
- кабельная линия дистанционного управления освещением
- кабель освещения в земле 0,4 кВ
- ВЛ-ФКС 27,5кВ
- ВЛ-ПР-СЦБ 27,5кВ
- ВЛ-ДПР 27,5кВ
- сооружения
- ограждение

Иркутская область

Документация по планировке территории (Проект планировки территории и проект межевания территории) для размещения объекта «Присоединение железнодорожного пути необщего пользования ООО «ИНК» к инфраструктуре ОАО «РЖД» на станции Лена-Восточная» Этап 1. Инфраструктура общего пользования»

Изм.	Кол.уч.	Лист	№ док.	Подп.	Дата
Разработал		Самоилова Е.А.			02.23
Проверил		Сухарев Д.В.			02.23
Н. контроль		Петренко В.В.			02.23
		Роголёва Е.Н.			02.23



Заказчик:
ИРКУТСКАЯ НЕФТЯНАЯ
КОМПАНИЯ

Стадия	Лист	Листов
П	1	11

Схема границ зон с особыми условиями использования территорий, особо охраняемых природных территорий, лесничеств (часть 1 (ЗООИТ, подлежащие установлению в связи с размещением линейного объекта))
М 1:10000




ООО "СЕРВИСТА"
Иркутск, ул. Байкальская,
дом 105А, оф. 505

Документация по планировке территории (проект планировки территории) для размещения объекта
 «Присоединение железнодорожного пути необщего пользования ООО «ИНК» к инфраструктуре ОАО «РЖД» на станции Лена-Восточная» Этап 1. Инфраструктура общего пользования»
 Схема границ зон с особыми условиями использования территорий, особо охраняемых природных территорий, лесничеств (часть 1 (ЗООИТ, подлежащие установлению в связи с размещением линейного объекта))

Линия сводки с листом 3

Иркутская область
Усть-Кутский район
 город Усть-Кут



Условные обозначения:

- граница населенного пункта
- дорога обычного типа в населенном пункте
- железнодорожные пути
- реки
- граница территории, в отношении которой осуществляется подготовка проекта планировки территории
- граница зоны планируемого размещения линейного объекта
- Зоны с особыми условиями использования территории, подлежащие установлению в связи с размещением линейного объекта:**
 - охранный зона линий и сооружений связи (2 м)
 - охранный зона объектов электроэнергетики (10 м)
- Существующие объекты капитального строительства:**
 - ВЛ 0,4 кВ
 - ВЛ 6 кВ
 - ВЛ 10 кВ
 - ВЛ 27,5 кВ

- кабельная линия
- кабель связи подземный
- линия связи
- теплотрасса
- линия воздушного снабжения
- водопровод
- сооружения

- Демонтируемые объекты капитального строительства:**
 - ВЛ 0,4 кВ (воздушная линия освещения)
 - ВЛ-ПП-1 СТЭ 2х25кВ
 - ВЛ-ПП-2 СТЭ 2х25кВ
 - ВЛ-ФКС 27,5кВ
 - ВЛ-ДПР 27,5кВ
 - ВЛ-ПР-СЦБ 27,5кВ
 - жесткие поперечины контактной сети
 - осветительные приборы
 - опоры

Проектируемые объекты капитального строительства:

- кабель ВОК ППС
- кабель 0,4 кВ
- ВЛ 0,4 кВ (воздушная линия освещения)
- ВЛ-ПП-1 СТЭ 2х25кВ
- ВЛ-ПП-2 СТЭ 2х25кВ
- кабель СЦБ
- контактная сеть 27,5 кВ
- волновод
- кабель ЕМЦСС
- кабельная линия дистанционного управления
- шлейф ПСК-27,5 кВ
- кабельная линия дистанционного управления
- кабель освещения в земле 0,4 кВ
- ВЛ-ФКС 27,5кВ
- ВЛ-ДПР 27,5кВ
- ВЛ-ПР-СЦБ 27,5кВ
- ВЛ-ДПР 27,5кВ
- сооружения
- ограждение

Изм.	Кол.уч.	Лист	№ док.	Подп.	Дата
Разработал	Самоилова Е.А.				02.23
Проверил	Сухарев Д.В.				02.23
Н. контроль	Роголева Е.Н.				02.23

Иркутская область

Документация по планировке территории (Проект планировки территории и проект межевания территории) для размещения объекта «Присоединение железнодорожного пути необщего пользования ООО «ИНК» к инфраструктуре ОАО «РЖД» на станции Лена-Восточная» Этап 1. Инфраструктура общего пользования»



Заказчик:
ИРКУТСКАЯ НЕФТЯНАЯ КОМПАНИЯ

Стадия	Лист	Листов
П	2	11

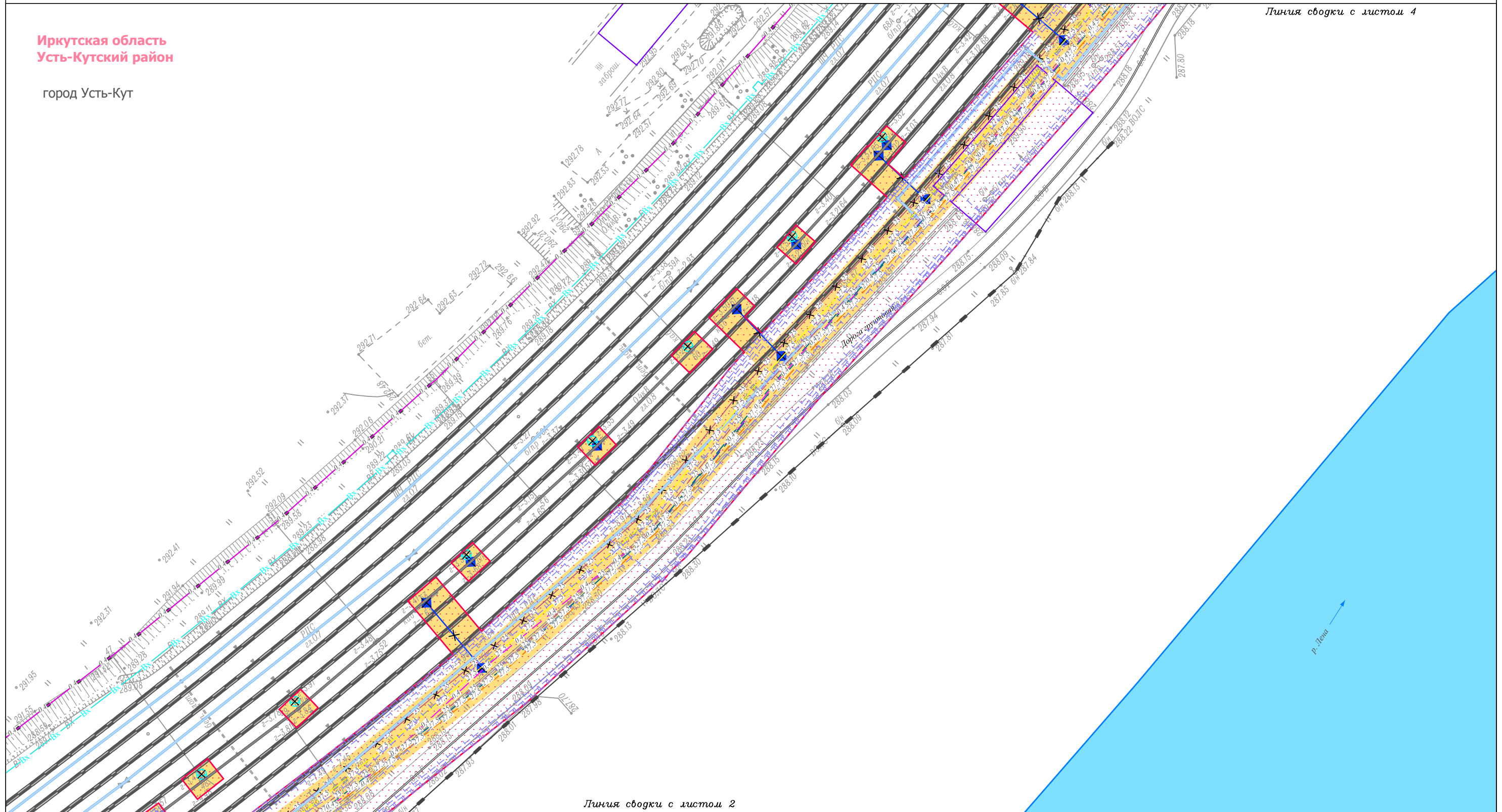
Схема границ зон с особыми условиями использования территорий, особо охраняемых природных территорий, лесничеств (часть 1 (ЗООИТ, подлежащие установлению в связи с размещением линейного объекта))
 М 1:1000



ООО "СЕРВИСТА"
 Иркутск, ул. Байкальская,
 дом 105А, оф. 505

Иркутская область
 Усть-Кутский район

город Усть-Кут



Линия сводки с листом 2

Условные обозначения:

- граница населенного пункта
 - дорога обычного типа в населенном пункте
 - железнодорожные пути
 - реки
 - граница территории, в отношении которой осуществляется подготовка проекта планировки территории
 - граница зоны планируемого размещения линейного объекта
- Зоны с особыми условиями использования территории, подлежащие установлению в связи с размещением линейного объекта:**
- охранная зона линий и сооружений связи (2 м)
 - охранная зона объектов электроэнергетики (10 м)
- Существующие объекты капитального строительства:**
- 0,4 ВЛ 0,4 кВ
 - 6 ВЛ 6 кВ
 - 10 ВЛ 10 кВ
 - 27,5 ВЛ 27,5 кВ

- кабельная линия
- кабель связи подземный
- линия связи
- теплотрусса
- линия воздушнонабжения
- водопровод
- сооружения

- Демонтируемые объекты капитального строительства:**
- 0,4 ВЛ 0,4 кВ (воздушная линия освещения)
 - 25 ВЛ-ПП-1 СТЭ 2х25кВ
 - 25 ВЛ-ПП-2 СТЭ 2х25кВ
 - 27,5 ВЛ-ФКС 27,5кВ
 - 27,5 ВЛ-ДПР 27,5кВ
 - 27,5 ВЛ-ПР-СЦБ 27,5кВ
 - жесткие поперечны контактной сети
 - осветительные приборы
 - опоры

Проектируемые объекты капитального строительства:

- кабель ВОК ППС
- кабель 0,4 кВ
- 0,4 ВЛ 0,4 кВ (воздушная линия освещения)
- 25 ВЛ-ПП-1 СТЭ 2х25кВ
- 25 ВЛ-ПП-2 СТЭ 2х25кВ
- кабель СЦБ
- контактная сеть 27,5 кВ
- волновод
- кабель ЕМЦСС
- кабельная линия дистанционного управления
- шлейф ПСК-27,5 кВ
- кабельная линия дистанционного управления
- кабель освещения в земле 0,4 кВ
- 27,5 ВЛ-ФКС 27,5кВ
- 27,5 ВЛ-ПР-СЦБ 27,5кВ
- 27,5 ВЛ-ДПР 27,5кВ
- сооружения
- ограждение

Изм.	Кол.уч.	Лист	№ док.	Подп.	Дата
Разработал		Самоилова Е.А.		<i>Е.А. Самоилова</i>	02.23
Проверил		Сухарев Д.В.		<i>Д.В. Сухарев</i>	02.23
Н. контроль		Петренко В.В.		<i>В.В. Петренко</i>	02.23
		Роголева Е.Н.		<i>Е.Н. Роголева</i>	02.23

Иркутская область

Документация по планировке территории (Проект планировки территории и проект межевания территории) для размещения объекта
 «Присоединение железнодорожного пути необщего пользования ООО «ИНК» к инфраструктуре ОАО «РЖД» на станции Лена-Восточная» Этап 1.
 Инфраструктура общего пользования»



Заказчик:
 ИРКУТСКАЯ НЕФТЯНАЯ
 КОМПАНИЯ

Стадия	Лист	Листов
П	3	11

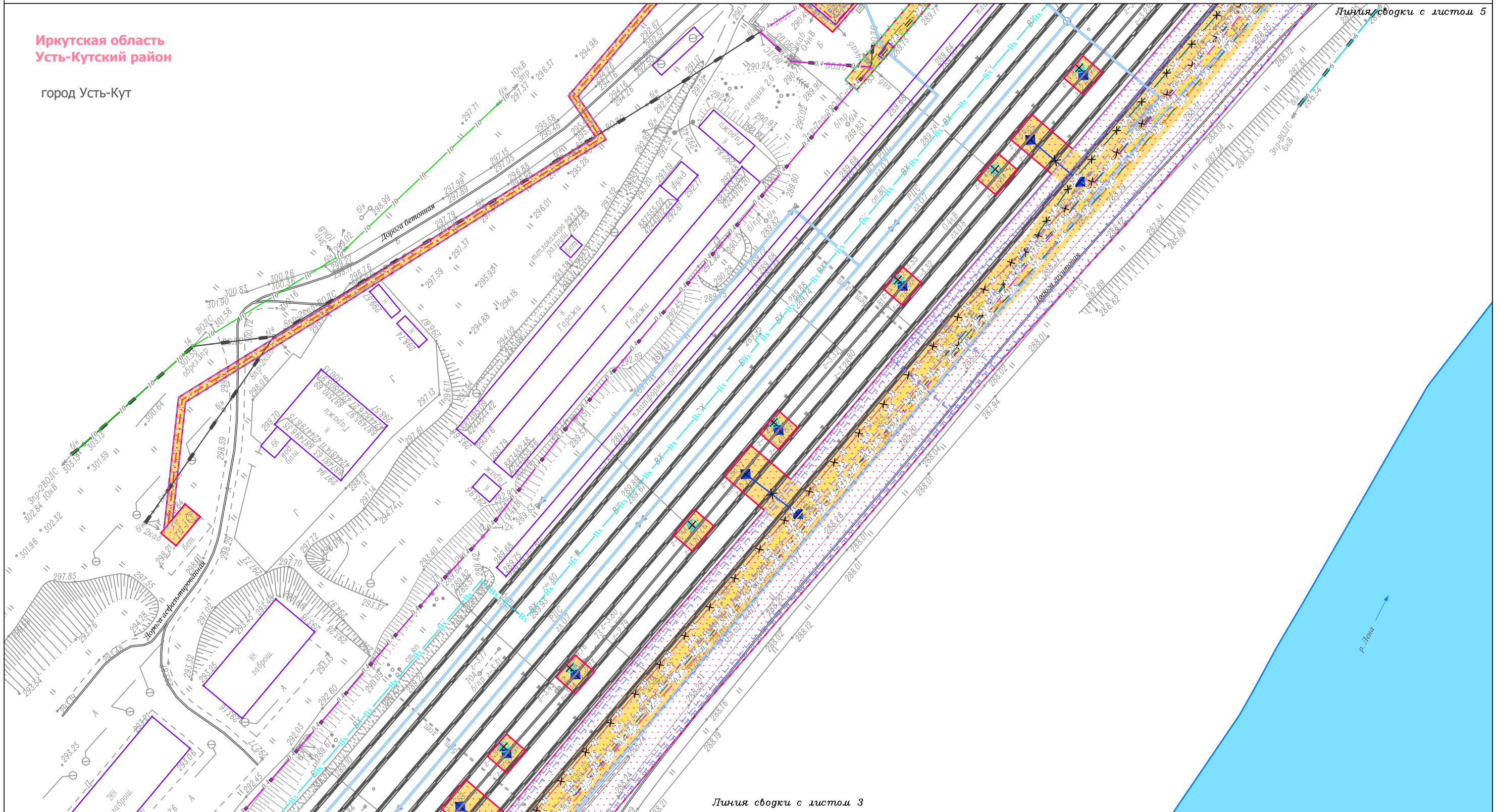
Схема границ зон с особыми условиями использования территорий, особо охраняемых природных территорий, лесничеств (часть 1 (ЗООИТ, подлежащие установлению в связи с размещением линейного объекта))
 М 1:1000



ООО "СЕРВИСТА"
 Иркутск, ул. Байкальская,
 дом 105А, оф. 505

Документация по планировке территории (проект планировки территории) для размещения объекта
 «Присоединение железнодорожного пути необщего пользования ООО «ИНК» к инфраструктуре ОАО «РЖД» на станции Лена-Восточная» Этап 1. Инфраструктура общего пользования
 Схема границ зон с особыми условиями использования территорий, особо охраняемых природных территорий, лесничеств (часть 1 (ЗОУИТ, подлежащие установлению в связи с размещением линейного объекта))

Иркутская область
 Усть-Кутский район
 город Усть-Кут



Линия обводки с листом 5

Линия обводки с листом 3

Условные обозначения:

- граница населенного пункта
- дорога обычного типа в населенном пункте
- железнодорожные пути
- реки
- граница территории, в отношении которой осуществляется подготовка проекта планировки территории
- граница зоны планируемого размещения линейного объекта
- Зоны с особыми условиями использования территорий, подлежащие установлению в связи с размещением линейного объекта:**
- охранный зона линий и сооружений связи (2 м)
- охранный зона объектов электроэнергетики (10 м)
- Существующие объекты капитального строительства:**
- 0,4 ВЛ 0,4 кВ
- 6 ВЛ 6 кВ
- 10 ВЛ 10 кВ
- 27,5 ВЛ 27,5 кВ

- кабельная линия
- кабель связи подземный
- линия связи
- теплотрусса
- линия воздушнонабжения
- водопровод
- сооружения

- Демонтируемые объекты капитального строительства:**
- 0,4 ВЛ 0,4 кВ (воздушная линия освещения)
- 25 ВЛ-ПП-1 СТЭ 2x25кВ
- 25 ВЛ-ПП-2 СТЭ 2x25кВ
- 27,5 ВЛ-ФКС 27,5кВ
- 27,5 ВЛ-ДПР 27,5кВ
- 27,5 ВЛ-ПР-СЦБ 27,5кВ
- жесткие поперечны контактной сети
- осветительные приборы
- опоры

Проектируемые объекты капитального строительства:

- кабель ВСК ППС
- кабель 0,4 кВ
- 0,4 ВЛ 0,4 кВ (воздушная линия освещения)
- 25 ВЛ-ПП-1 СТЭ 2x25кВ
- 25 ВЛ-ПП-2 СТЭ 2x25кВ
- кабель СЦБ
- контактная сеть 27,5 кВ
- волновод
- кабель ЕМССС
- кабельная линия дистанционного управления шлейф ПСК-27,5 кВ
- кабельная линия дистанционного управления
- кабель освещения в земле 0,4 кВ
- 27,5 ВЛ-ФКС 27,5кВ
- 27,5 ВЛ-ДПР 27,5кВ
- 27,5 ВЛ-ПР-СЦБ 27,5кВ
- 27,5 ВЛ-ДПР 27,5кВ
- сооружения
- ограждение

Изм.	Кол.уч.	Лист	№ док.	Подп.	Дата
Разработал		Самоилова Е.А.			02.23
		Сухарев Д.В.			02.23
Проверил		Петренко В.В.			02.23
Н. контроль		Роголева Е.Н.			02.23

Иркутская область

Документация по планировке территории (Проект планировки территории и проект межевания территории) для размещения объекта
 «Присоединение железнодорожного пути необщего пользования ООО «ИНК» к инфраструктуре ОАО «РЖД» на станции Лена-Восточная» Этап 1.
 Инфраструктура общего пользования»



Заказчик:
 ИРКУТСКАЯ НЕФТЯНАЯ
 КОМПАНИЯ

Стадия	Лист	Листов
П	4	11

Схема границ зон с особыми условиями использования территорий, особо охраняемых природных территорий, лесничеств (часть 1 (ЗОУИТ, подлежащие установлению в связи с размещением линейного объекта))
 М 1:1000



ООО "СЕРВИСТА"
 Иркутск, ул. Байкальская,
 дом 105А, оф. 505

Документация по планировке территории (проект планировки территории) для размещения объекта
 «Присоединение железнодорожного пути необщего пользования ООО «ИНК» к инфраструктуре ОАО «РЖД» на станции Лена-Восточная» Этап 1. Инфраструктура общего пользования
 Схема границ зон с особыми условиями использования территорий, особо охраняемых природных территорий, лесничеств (часть 1 (ЗООИТ, подлежащие установлению в связи с размещением линейного объекта))

Иркутская область
 Усть-Кутский район

город Усть-Кут

Линия сводки с листом 6

Линия сводки с листом 4

Условные обозначения:

- граница населенного пункта
- дорога обычного типа в населенном пункте
- железнодорожные пути
- реки
- граница территории, в отношении которой осуществляется подготовка проекта планировки территории
- граница зоны планируемого размещения линейного объекта
- Зоны с особыми условиями использования территории, подлежащие установлению в связи с размещением линейного объекта:**
 - охранная зона линий и сооружений связи (2 м)
 - охранная зона объектов электроэнергетики (10 м)
- Существующие объекты капитального строительства:**
 - 0,4 ВЛ 0,4 кВ
 - 6 ВЛ 6 кВ
 - 10 ВЛ 10 кВ
 - 27,5 ВЛ 27,5 кВ

- кабельная линия
- кабель связи подземный
- линия связи
- теплотрусса
- линия воздушнонабжения
- водопровод
- сооружения

- Демонтируемые объекты капитального строительства:**
 - 0,4 ВЛ 0,4 кВ (воздушная линия освещения)
 - 25 ВЛ-ПП-1 СТЭ 2x25кВ
 - 25 ВЛ-ПП-2 СТЭ 2x25кВ
 - 27,5 ВЛ-ФКС 27,5кВ
 - 27,5 ВЛ-ДПР 27,5кВ
 - 27,5 ВЛ-ПР-СЦБ 27,5кВ
 - жесткие поперечны контактной сети
 - осветительные приборы
 - опоры

Проектируемые объекты капитального строительства:

- кабель ВОК ППС
- кабель 0,4 кВ
- 0,4 ВЛ 0,4 кВ (воздушная линия освещения)
- 25 ВЛ-ПП-1 СТЭ 2x25кВ
- 25 ВЛ-ПП-2 СТЭ 2x25кВ
- кабель СЦБ
- контактная сеть 27,5 кВ
- волновод
- кабель ЕМССС
- кабельная линия дистанционного управления
- шлейф ПСК-27,5 кВ
- кабельная линия дистанционного управления
- кабель освещения в земле 0,4 кВ
- 27,5 ВЛ-ФКС 27,5кВ
- 27,5 ВЛ-ПР-СЦБ 27,5кВ
- 27,5 ВЛ-ДПР 27,5кВ
- сооружения
- ограждение

Изм.	Кол.уч.	Лист	№ док.	Подп.	Дата
Разработал		Самоилова Е.А.			02.23
Проверил		Сухарев Д.В.			02.23
Н. контроль		Петренко В.В.			02.23
		Роголева Е.Н.			02.23

Иркутская область

Документация по планировке территории (Проект планировки территории и проект межевания территории) для размещения объекта
 «Присоединение железнодорожного пути необщего пользования ООО «ИНК» к инфраструктуре ОАО «РЖД» на станции Лена-Восточная» Этап 1.
 Инфраструктура общего пользования»

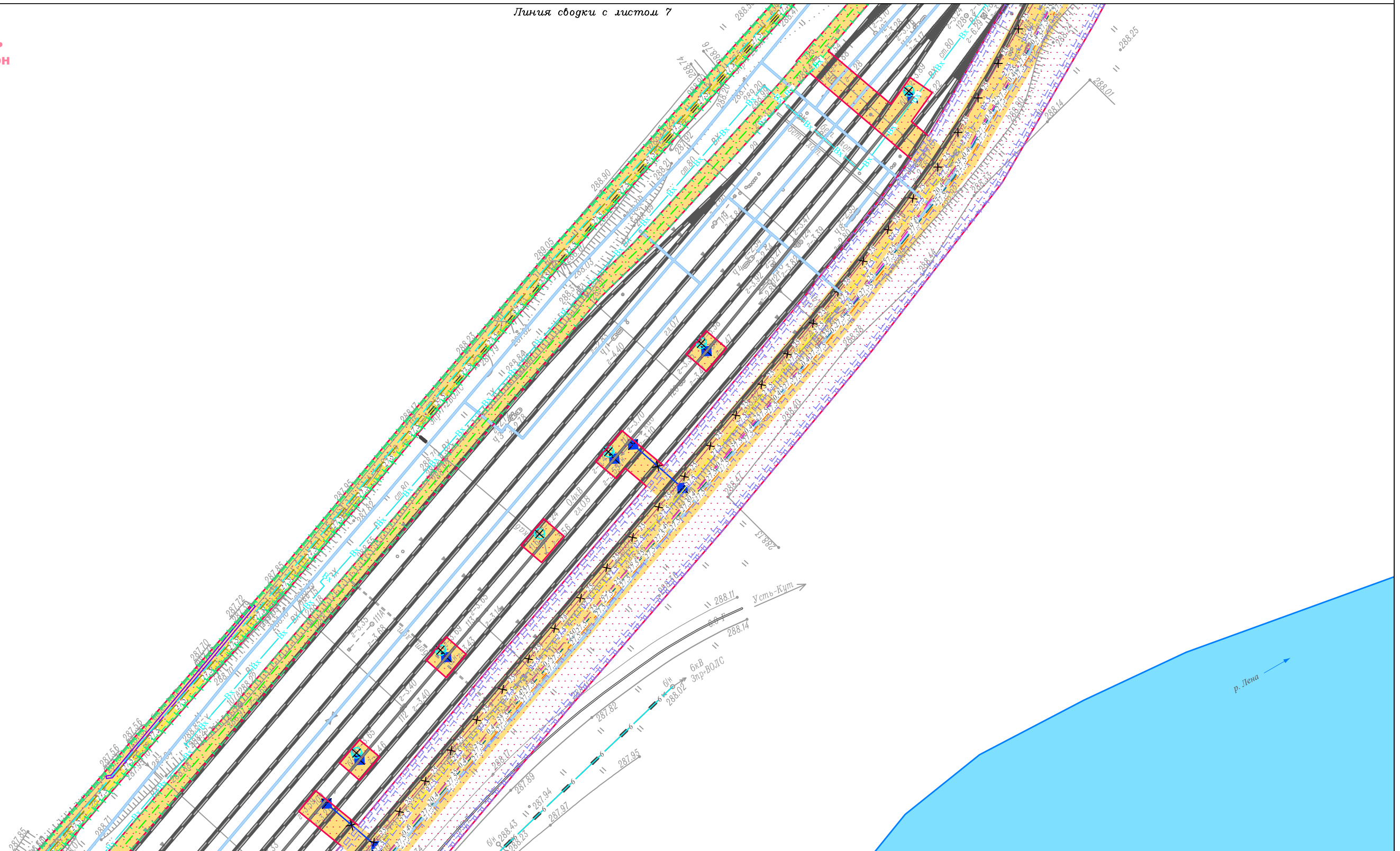
 ИРКУТСКАЯ НЕФТЯНАЯ КОМПАНИЯ	Заказчик:		
	ИРКУТСКАЯ НЕФТЯНАЯ КОМПАНИЯ		
Стадия	Лист	Листов	
П	5	11	
Схема границ зон с особыми условиями использования территорий, особо охраняемых природных территорий, лесничеств (часть 1 (ЗООИТ, подлежащие установлению в связи с размещением линейного объекта)) М 1:1000			 ООО "СЕРВИСТА" Иркутск, ул. Байкальская, дом 105А, оф. 505

Документация по планировке территории (проект планировки территории) для размещения объекта
 «Присоединение железнодорожного пути необщего пользования ООО «ИНК» к инфраструктуре ОАО «РЖД» на станции Лена-Восточная» Этап 1. Инфраструктура общего пользования
 Схема границ зон с особыми условиями использования территорий, особо охраняемых природных территорий, лесничеств (часть 1 (ЗОУИТ, подлежащие установлению в связи с размещением линейного объекта))

Линия сводки с листом 7

Иркутская область
Усть-Кутский район

город Усть-Кут



Линия сводки с листом 5

Условные обозначения:

- граница населенного пункта
- дорога обычного типа в населенном пункте
- железнодорожные пути
- реки
- граница территории, в отношении которой осуществляется подготовка проекта планировки территории
- граница зоны планируемого размещения линейного объекта

Зоны с особыми условиями использования территорий, подлежащие установлению в связи с размещением линейного объекта:

- охранная зона линий и сооружений связи (2 м)
- охранная зона объектов электроэнергетики (10 м)

Существующие объекты капитального строительства:

- ВЛ 0,4 кВ
- ВЛ 6 кВ
- ВЛ 10 кВ
- ВЛ 27,5 кВ

- кабельная линия
- кабель связи подземный
- линия связи
- теплотрусса
- линия воздушного снабжения
- водопровод
- сооружения

Демонтируемые объекты капитального строительства:

- ВЛ 0,4 кВ (воздушная линия освещения)
- ВЛ-ПП-1 СТЭ 2х25кВ
- ВЛ-ПП-2 СТЭ 2х25кВ
- ВЛ-ФКС 27,5кВ
- ВЛ-ДПР 27,5кВ
- ВЛ-ПР-СЦБ 27,5кВ
- жесткие поперечны контактной сети
- осветительные приборы
- опоры

Проектируемые объекты капитального строительства:

- кабель ВОК ППС
- кабель 0,4 кВ
- ВЛ 0,4 кВ (воздушная линия освещения)
- ВЛ-ПП-1 СТЭ 2х25кВ
- ВЛ-ПП-2 СТЭ 2х25кВ
- кабель СЦБ
- контактная сеть 27,5 кВ
- волновод
- кабель ЕМССС
- кабельная линия дистанционного управления шлейф ПСК-27,5 кВ
- кабельная линия дистанционного управления освещением
- кабель освещения в земле 0,4 кВ
- ВЛ-ФКС 27,5кВ
- ВЛ-ПР-СЦБ 27,5кВ
- ВЛ-ДПР 27,5кВ
- сооружения
- ограждение

Изм.	Кол.уч.	Лист	№ док.	Подп.	Дата
Разработал		Самоилова Е.А.			02.23
Проверил		Сухарев Д.В.			02.23
Н. контроль		Петренко В.В.			02.23
		Роголева Е.Н.			02.23

Иркутская область

Документация по планировке территории (Проект планировки территории и проект межевания территории) для размещения объекта
 «Присоединение железнодорожного пути необщего пользования ООО «ИНК» к инфраструктуре ОАО «РЖД» на станции Лена-Восточная» Этап 1.
 Инфраструктура общего пользования»



Заказчик:
ИРКУТСКАЯ НЕФТЯНАЯ КОМПАНИЯ

Стадия	Лист	Листов
П	6	11

Схема границ зон с особыми условиями использования территорий, особо охраняемых природных территорий, лесничеств (часть 1 (ЗОУИТ, подлежащие установлению в связи с размещением линейного объекта))



ООО "СЕРВИСТА"
 Иркутск, ул. Байкальская,
 дом 105А, оф. 505


М 1:1000

Документация по планировке территории (проект планировки территории) для размещения объекта
 «Присоединение железнодорожного пути необщего пользования ООО «ИНК» к инфраструктуре ОАО «РЖД» на станции Лена-Восточная» Этап 1. Инфраструктура общего пользования
 Схема границ зон с особыми условиями использования территорий, особо охраняемых природных территорий, лесничеств (часть 1 (ЗООИТ, подлежащие установлению в связи с размещением линейного объекта))

Линия сводки с листом 8

Иркутская область
Усть-Кутский район

город Усть-Кут



Линия сводки с листом 6

Условные обозначения:

- граница населенного пункта
- дорога обычного типа в населенном пункте
- железнодорожные пути
- реки
- граница территории, в отношении которой осуществляется подготовка проекта планировки территории
- граница зоны планируемого размещения линейного объекта
- Зоны с особыми условиями использования территории, подлежащие установлению в связи с размещением линейного объекта:**
 - охранная зона линий и сооружений связи (2 м)
 - охранная зона объектов электроэнергетики (10 м)
- Существующие объекты капитального строительства:**
 - 0,4 ВЛ 0,4 кВ
 - 6 ВЛ 6 кВ
 - 10 ВЛ 10 кВ
 - 27,5 ВЛ 27,5 кВ

- кабельная линия
- кабель связи подземный
- линия связи
- теплотрасса
- линия воздушного снабжения
- водопровод
- сооружения

- Демонтируемые объекты капитального строительства:**
- 0,4 ВЛ 0,4 кВ (воздушная линия освещения)
 - 25 ВЛ-ПП-1 СТЭ 2х25кВ
 - 25 ВЛ-ПП-2 СТЭ 2х25кВ
 - 27,5 ВЛ-ФКС 27,5кВ
 - 27,5 ВЛ-ДПР 27,5кВ
 - 27,5 ВЛ-ПР-СЦБ 27,5кВ
 - жесткие поперечны контактной сети
 - осветительные приборы
 - опоры

Проектируемые объекты капитального строительства:

- кабель ВОК ППС
- кабель 0,4 кВ
- 0,4 ВЛ 0,4 кВ (воздушная линия освещения)
- 25 ВЛ-ПП-1 СТЭ 2х25кВ
- 25 ВЛ-ПП-2 СТЭ 2х25кВ
- кабель СЦБ
- контактная сеть 27,5 кВ
- волновод
- кабель ЕМССС
- кабельная линия дистанционного управления шлейф ПСК-27,5 кВ
- кабельная линия дистанционного управления освещением
- кабель освещения в земле 0,4 кВ
- 27,5 ВЛ-ФКС 27,5кВ
- 27,5 ВЛ-ПР-СЦБ 27,5кВ
- 27,5 ВЛ-ДПР 27,5кВ
- сооружения
- ограждение

Изм.	Кол.уч.	Лист	№ док.	Подп.	Дата
Разработал		Самоилова Е.А.			02.23
Проверил		Сухарев Д.В.			02.23
Н. контроль		Петренко В.В.			02.23
		Роголева Е.Н.			02.23

Иркутская область

Документация по планировке территории (Проект планировки территории и проект межевания территории) для размещения объекта
 «Присоединение железнодорожного пути необщего пользования ООО «ИНК» к инфраструктуре ОАО «РЖД» на станции Лена-Восточная» Этап 1.
 Инфраструктура общего пользования»



Заказчик:
ИРКУТСКАЯ НЕФТЯНАЯ КОМПАНИЯ

Стадия	Лист	Листов
П	7	11

Схема границ зон с особыми условиями использования территорий, особо охраняемых природных территорий, лесничеств (часть 1 (ЗООИТ, подлежащие установлению в связи с размещением линейного объекта))



ООО "СЕРВИСТА"
 Иркутск, ул. Байкальская,
 дом 105А, оф. 505

М 1:1000

Документация по планировке территории (проект планировки территории) для размещения объекта
 «Присоединение железнодорожного пути необщего пользования ООО «ИНК» к инфраструктуре ОАО «РЖД» на станции Лена-Восточная» Этап 1. Инфраструктура общего пользования
 Схема границ зон с особыми условиями использования территорий, особо охраняемых природных территорий, лесничеств (часть 1 (ЗООИТ, подлежащие установлению в связи с размещением линейного объекта))

Линия сводки с листом 9

Иркутская область
Усть-Кутский район

город Усть-Кут



Линия сводки с листом 7

Условные обозначения:

- граница населенного пункта
- дорога обычного типа в населенном пункте
- железнодорожные пути
- реки
- граница территории, в отношении которой осуществляется подготовка проекта планировки территории
- граница зоны планируемого размещения линейного объекта
- Зоны с особыми условиями использования территории, подлежащие установлению в связи с размещением линейного объекта:**
 - охранная зона линий и сооружений связи (2 м)
 - охранная зона объектов электроэнергетики (10 м)
- Существующие объекты капитального строительства:**
 - 0,4 ВЛ 0,4 кВ
 - 6 ВЛ 6 кВ
 - 10 ВЛ 10 кВ
 - 27,5 ВЛ 27,5 кВ

- кабельная линия
- кабель связи подземный
- линия связи
- теплотрасса
- линия воздушного снабжения
- водопровод
- сооружения

- Демонтируемые объекты капитального строительства:**
- 0,4 ВЛ 0,4 кВ (воздушная линия освещения)
 - 25 ВЛ-ПП-1 СТЭ 2х25кВ
 - 25 ВЛ-ПП-2 СТЭ 2х25кВ
 - 27,5 ВЛ-ФКС 27,5кВ
 - 27,5 ВЛ-ДПР 27,5кВ
 - 27,5 ВЛ-ПР-СЦБ 27,5кВ
 - жесткие поперечны контактной сети
 - осветительные приборы
 - опоры

- Проектируемые объекты капитального строительства:**
- кабель ВОК ППС
 - кабель 0,4 кВ
 - 0,4 ВЛ 0,4 кВ (воздушная линия освещения)
 - 25 ВЛ-ПП-1 СТЭ 2х25кВ
 - 25 ВЛ-ПП-2 СТЭ 2х25кВ
 - кабель СВЦ
 - контактная сеть 27,5 кВ
 - волновод
 - кабель ЕМССС
 - кабельная линия дистанционного управления шлейф ПСК-27,5 кВ
 - кабельная линия дистанционного управления освещением
 - кабель освещения в земле 0,4 кВ
 - 27,5 ВЛ-ФКС 27,5кВ
 - 27,5 ВЛ-ДПР 27,5кВ
 - 27,5 ВЛ-ПР-СЦБ 27,5кВ
 - 27,5 ВЛ-ДПР 27,5кВ
 - сооружения
 - ограждение

Изм.	Кол.уч.	Лист	№ док.	Подп.	Дата
Разработал		Самоилова Е.А.			02.23
Проверил		Сухарев Д.В.			02.23
Н. контроль		Петренко В.В.			02.23
		Роголева Е.Н.			02.23

Иркутская область

Документация по планировке территории (Проект планировки территории и проект межевания территории) для размещения объекта
 «Присоединение железнодорожного пути необщего пользования ООО «ИНК» к инфраструктуре ОАО «РЖД» на станции Лена-Восточная» Этап 1.
 Инфраструктура общего пользования»



Заказчик:
ИРКУТСКАЯ НЕФТЯНАЯ КОМПАНИЯ

Стадия	Лист	Листов
П	8	11

Схема границ зон с особыми условиями использования территорий, особо охраняемых природных территорий, лесничеств (часть 1 (ЗООИТ, подлежащие установлению в связи с размещением линейного объекта))
 М 1:1000




ООО "СЕРВИСТА"
 Иркутск, ул. Байкальская,
 дом 105А, оф. 505

Документация по планировке территории (проект планировки территории) для размещения объекта
 «Присоединение железнодорожного пути необщего пользования ООО «ИНК» к инфраструктуре ОАО «РЖД» на станции Лена-Восточная» Этап 1. Инфраструктура общего пользования
 Схема границ зон с особыми условиями использования территорий, особо охраняемых природных территорий, лесничеств (часть 1 (ЗОУИТ, подлежащие установлению в связи с размещением линейного объекта))

Линия сводки с листом 10

Иркутская область
Усть-Кутский район

город Усть-Кут



Линия сводки с листом 8

Условные обозначения:

- граница населенного пункта
- дорога обычного типа в населенном пункте
- железнодорожные пути
- реки
- граница территории, в отношении которой осуществляется подготовка проекта планировки территории
- граница зоны планируемого размещения линейного объекта

Зоны с особыми условиями использования территории, подлежащие установлению в связи с размещением линейного объекта:

- охранная зона линий и сооружений связи (2 м)
- охранная зона объектов электроэнергетики (10 м)

Существующие объекты капитального строительства:

- ВЛ 0,4 кВ
- ВЛ 6 кВ
- ВЛ 10 кВ
- ВЛ 27,5 кВ

- кабельная линия
- кабель связи подземный
- линия связи
- теплотрасса
- линия воздуховода
- водопровод
- сооружения

Демонтируемые объекты капитального строительства:

- ВЛ 0,4 кВ (воздушная линия освещения)
- ВЛ-ПП-1 СТЭ 2х25кВ
- ВЛ-ПП-2 СТЭ 2х25кВ
- ВЛ-ФКС 27,5кВ
- ВЛ-ДПР 27,5кВ
- ВЛ-ПР-СЦБ 27,5кВ
- жесткие поперечны контактной сети
- осветительные приборы
- опоры

Проектируемые объекты капитального строительства:

- кабель ВОК ППС
- кабель 0,4 кВ
- ВЛ 0,4 кВ (воздушная линия освещения)
- ВЛ-ПП-1 СТЭ 2х25кВ
- ВЛ-ПП-2 СТЭ 2х25кВ
- кабель СЦБ
- контактная сеть 27,5 кВ
- волновод
- кабель ЕМССС
- кабельная линия дистанционного управления шлейф ПСК-27,5 кВ
- кабельная линия дистанционного управления освещением
- кабель освещения в земле 0,4 кВ
- ВЛ-ФКС 27,5кВ
- ВЛ-ПР-СЦБ 27,5кВ
- ВЛ-ДПР 27,5кВ
- сооружения
- ограждение

Изм.	Кол.уч.	Лист	№ док.	Подп.	Дата
Разработал		Самоилова Е.А.		<i>Е.А. Самоилова</i>	02.23
Проверил		Сухарев Д.В.		<i>Д.В. Сухарев</i>	02.23
Н. контроль		Петренко В.В.		<i>В.В. Петренко</i>	02.23
		Роголева Е.Н.		<i>Е.Н. Роголева</i>	02.23

Иркутская область

Документация по планировке территории (Проект планировки территории и проект межевания территории) для размещения объекта «Присоединение железнодорожного пути необщего пользования ООО «ИНК» к инфраструктуре ОАО «РЖД» на станции Лена-Восточная» Этап 1. Инфраструктура общего пользования»



Заказчик:
ИРКУТСКАЯ НЕФТЯНАЯ КОМПАНИЯ

Стадия	Лист	Листов
П	9	11

Схема границ зон с особыми условиями использования территорий, особо охраняемых природных территорий, лесничеств (часть 1 (ЗОУИТ, подлежащие установлению в связи с размещением линейного объекта))
 М 1:1000

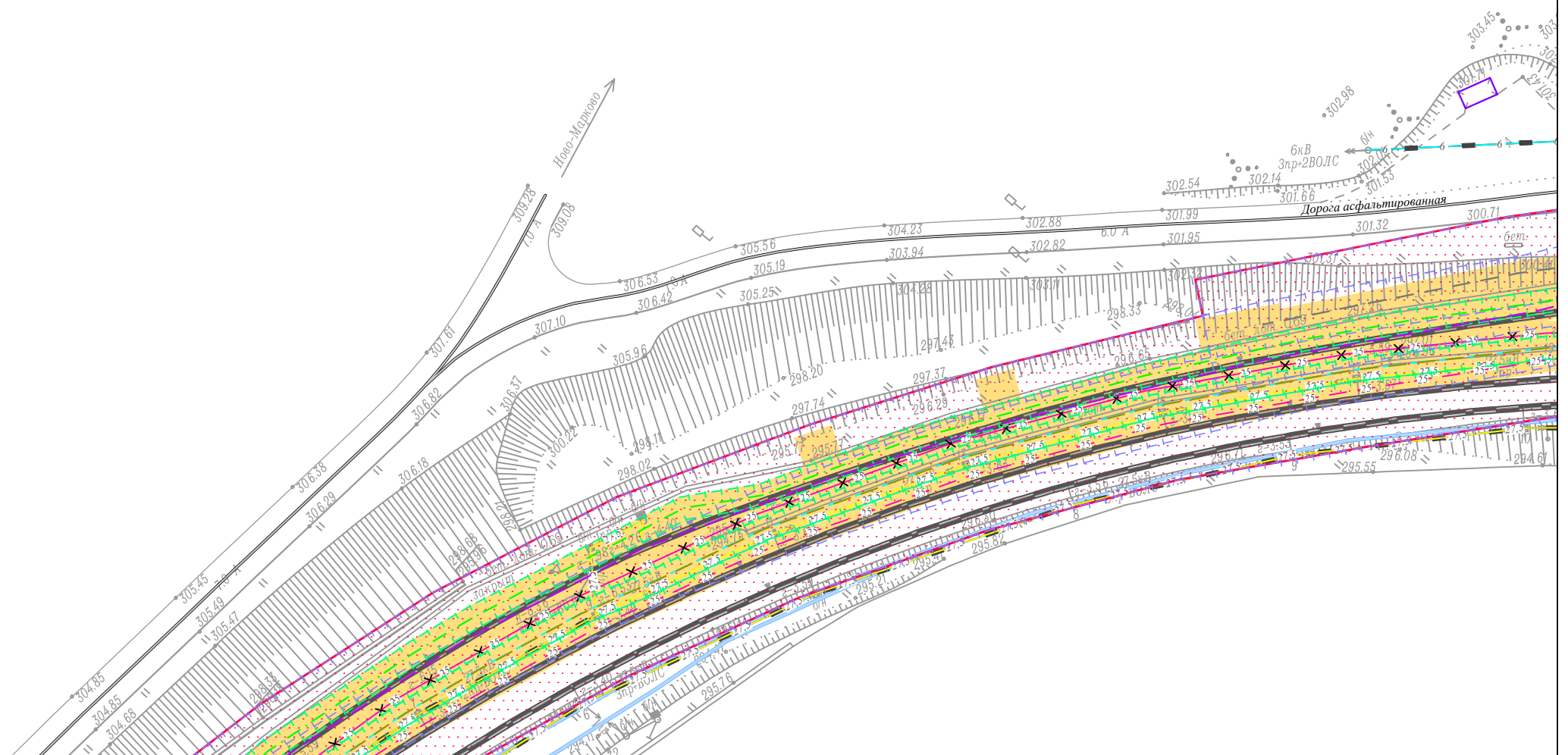


ООО "СЕРВИСТА"
 Иркутск, ул. Байкальская,
 дом 105А, оф. 505

Иркутская область
 Усть-Кутский район

город Усть-Кут

Линия сводки с листом 11



Линия сводки с листом 9

Условные обозначения:

- граница населенного пункта
- дорога обычного типа в населенном пункте
- железнодорожные пути
- реки
- граница территории, в отношении которой осуществляется подготовка проекта планировки территории
- граница зоны планируемого размещения линейного объекта
- Зоны с особыми условиями использования территории, подлежащие установлению в связи с размещением линейного объекта:
 - охранная зона линий и сооружений связи (2 м)
 - охранная зона объектов электроэнергетики (10 м)
- Существующие объекты капитального строительства:
 - 0,4 ВЛ 0,4 кВ
 - 6 ВЛ 6 кВ
 - 10 ВЛ 10 кВ
 - 27,5 ВЛ 27,5 кВ

- кабельная линия
- кабель связи подземный
- линия связи
- теплотрасса
- линия воздуховывода
- водопровод
- сооружения

- Демонтируемые объекты капитального строительства:
 - 0,4 ВЛ 0,4 кВ (воздушная линия освещения)
 - 25 ВЛ-ПП-1 СТЭ 2х25кВ
 - 25 ВЛ-ПП-2 СТЭ 2х25кВ
 - 27,5 ВЛ-ФКС 27,5кВ
 - 27,5 ВЛ-ДПР 27,5кВ
 - 27,5 ВЛ-ПР-СЦБ 27,5кВ
 - жесткие поперечны контактной сети
 - осветительные приборы
 - опоры

Проектируемые объекты капитального строительства:

- кабель ВСК ППС
- кабель 0,4 кВ
- 0,4 ВЛ 0,4 кВ (воздушная линия освещения)
- 25 ВЛ-ПП-1 СТЭ 2х25кВ
- 25 ВЛ-ПП-2 СТЭ 2х25кВ
- кабель СЦБ
- контактная сеть 27,5 кВ
- волновод
- кабель ЕМССС
- кабельная линия дистанционного управления
- шлейф ПСК-27,5 кВ
- кабельная линия дистанционного управления
- кабель освещения в земле 0,4 кВ
- 27,5 ВЛ-ФКС 27,5кВ
- 27,5 ВЛ-ПР-СЦБ 27,5кВ
- 27,5 ВЛ-ДПР 27,5кВ
- сооружения
- ограждение

Изм.	Кол.уч.	Лист	№ док.	Подп.	Дата
Разработал					
Проверил					
Н. контроль					

Иркутская область

Документация по планировке территории (Проект планировки территории и проект межевания территории) для размещения объекта
 «Присоединение железнодорожного пути необщего пользования ООО «ИНК» к инфраструктуре ОАО «РЖД» на станции Лена-Восточная» Этап 1.
 Инфраструктура общего пользования»

 ИРКУТСКАЯ НЕФТЯНАЯ КОМПАНИЯ	Заказчик:	Стадия	Лист	Листов
	ИРКУТСКАЯ НЕФТЯНАЯ КОМПАНИЯ	П	10	11

Схема границ зон с особыми условиями использования территорий, особо охраняемых природных территорий, лесничеств (часть 1 (ЗООИТ, подлежащие установлению в связи с размещением линейного объекта))

М 1:1000

ООО "СЕРВИСТА"
 Иркутск, ул. Байкальская,
 дом 105А, оф. 505

СЕРВИСТА

Иркутская область
 Усть-Кутский район

город Усть-Кут

Линия сборки с листом 10



Условные обозначения:

- граница населенного пункта
 - дорога обычного типа в населенном пункте
 - железнодорожные пути
 - реки
 - граница территории, в отношении которой осуществляется подготовка проекта планировки территории
 - граница зоны планируемого размещения линейного объекта
- Зоны с особыми условиями использования территории, подлежащие установлению в связи с размещением линейного объекта:**
- охранный зона линий и сооружений связи (2 м)
 - охранный зона объектов электроэнергетики (10 м)
- Существующие объекты капитального строительства:**
- 0,4 ВЛ 0,4 кВ
 - 6 ВЛ 6 кВ
 - 10 ВЛ 10 кВ
 - 27,5 ВЛ 27,5 кВ

- кабельная линия
- кабель связи подземный
- линия связи
- теплотрусса
- Вх линия воздушнонабжения
- водопровод
- сооружения

- Демонтируемые объекты капитального строительства:**
- 0,4 ВЛ 0,4 кВ (воздушная линия освещения)
 - 25 ВЛ-ПП-1 СТЭ 2х25кВ
 - 25 ВЛ-ПП-2 СТЭ 2х25кВ
 - 27,5 ВЛ-ФКС 27,5кВ
 - 27,5 ВЛ-ДПР 27,5кВ
 - 27,5 ВЛ-ПР-СЦБ 27,5кВ
 - жесткие поперечны контактной сети
 - осветительные приборы
 - опоры

Проектируемые объекты капитального строительства:

- кабель ВОК ППС
- кабель 0,4 кВ
- 0,4 ВЛ 0,4 кВ (воздушная линия освещения)
- 25 ВЛ-ПП-1 СТЭ 2х25кВ
- 25 ВЛ-ПП-2 СТЭ 2х25кВ
- кабель СЦБ
- контактная сеть 27,5 кВ
- волновод
- кабель ЕМССС
- кабельная линия дистанционного управления
- шлейф ПСК-27,5 кВ
- кабельная линия дистанционного управления
- кабель освещения в земле 0,4 кВ
- 27,5 ВЛ-ФКС 27,5кВ
- 27,5 ВЛ-ПР-СЦБ 27,5кВ
- 27,5 ВЛ-ДПР 27,5кВ
- сооружения
- ограждение

Изм.	Кол.уч.	Лист	№ док.	Подп.	Дата
Разработал		Самоилова Е.А.			02.23
Проверил		Сухарев Д.В.			02.23
Н. контроль		Роголева Е.Н.			02.23

Иркутская область

Документация по планировке территории (Проект планировки территории и проект межевания территории) для размещения объекта
 «Присоединение железнодорожного пути необщего пользования ООО «ИНК» к инфраструктуре ОАО «РЖД» на станции Лена-Восточная» Этап 1.
 Инфраструктура общего пользования»



Заказчик:
 ИРКУТСКАЯ НЕФТЯНАЯ
 КОМПАНИЯ

Стадия	Лист	Листов
П	11	11

Схема границ зон с особыми условиями использования территорий, особо охраняемых природных территорий, лесничеств (часть 1 (ЗОУИТ, подлежащие установлению в связи с размещением линейного объекта))



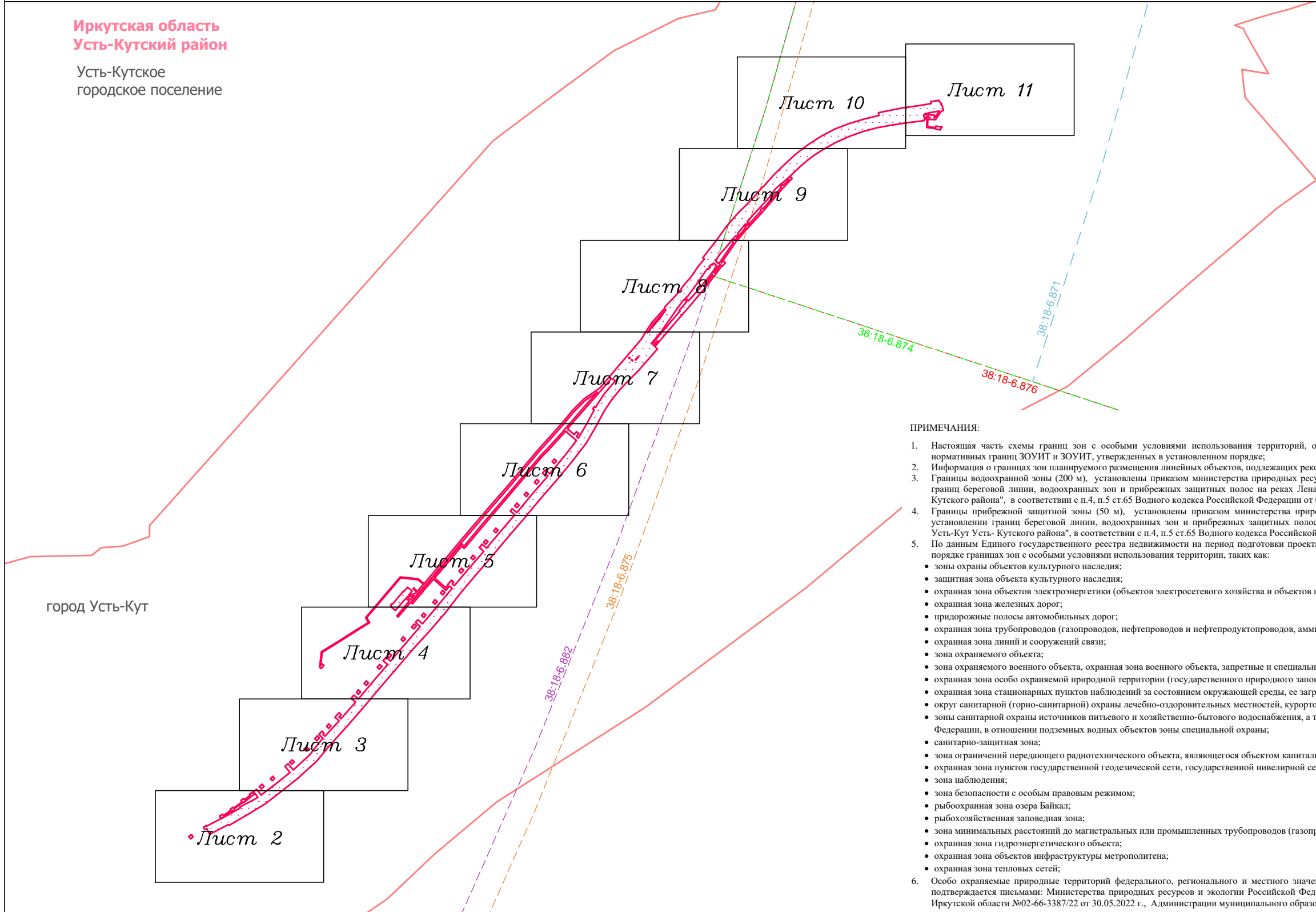
ООО "СЕРВИСТА"
 Иркутск, ул. Байкальская,
 дом 105А, оф. 505

М 1:1000

Документация по планировке территории (проект планировки территории) для размещения объекта «Присоединение железнодорожного пути необщего пользования ООО «ИНК» к инфраструктуре ОАО «РЖД» на станции Лена-Восточная» Этап 1. Инфраструктура общего пользования» Схема расположения листов к схеме границ зон с особыми условиями использования территорий, особо охраняемых природных территорий, лесничеств (часть 2 (нормативные границы ЗОУИТ и ЗОУИТ, утвержденные в установленном порядке))

Иркутская область
Усть-Кутский район

Усть-Кутское
городское поселение



ПРИМЕЧАНИЯ:

- Настоящая часть схемы границ зон с особыми условиями использования территорий, особо охраняемых природных территорий, лесничеств разработана для отображения нормативных границ ЗОУИТ и ЗОУИТ, утвержденных в установленном порядке;
- Информация о границах зон планируемого размещения линейных объектов, подлежащих реконструкции в связи с изменением их местоположения, отсутствует;
- Границы водоохранной зоны (200 м), установлены приказом министерства природных ресурсов и экологии Иркутской области от 30 ноября 2017 г. № 36-мпр "Об установлении границ береговой линии, водоохранных зон и прибрежных защитных полос на реках Лена, Кута в пределах населенных пунктов Верхнемарково, Подымахино, Усть-Кут Усть-Кутского района", в соответствии с п.4, п.5 ст.65 Водного кодекса Российской Федерации от 03.06.2006 г. N 74-ФЗ (ред. от 29.07.2017 г.);
- Границы прибрежной защитной зоны (50 м), установлены приказом министерства природных ресурсов и экологии Иркутской области от 30 ноября 2017 г. № 36-мпр "Об установлении границ береговой линии, водоохранных зон и прибрежных защитных полос на реках Лена, Кута в пределах населенных пунктов Верхнемарково, Подымахино, Усть-Кут Усть-Кутского района", в соответствии с п.4, п.5 ст.65 Водного кодекса Российской Федерации от 03.06.2006 г. N 74-ФЗ (ред. от 29.07.2017 г.);
- По данным Единого государственного реестра недвижимости на период подготовки проекта планировки территории, отсутствует информация об утвержденных в установленном порядке границах зон с особыми условиями использования территории, таких как:
 - зоны охраны объектов культурного наследия;
 - защитная зона объекта культурного наследия;
 - охранная зона объектов электроэнергетики (объектов электросетевого хозяйства и объектов по производству электрической энергии);
 - охранная зона железных дорог;
 - придорожные полосы автомобильных дорог;
 - охранная зона трубопроводов (газопроводов, нефтепроводов и нефтепродуктопроводов, аммиакопроводов);
 - охранная зона линий и сооружений связи;
 - зона охраняемого объекта;
 - зона охраняемого военного объекта, охранная зона военного объекта, запретные и специальные зоны, устанавливаемые в связи с размещением указанных объектов;
 - охранная зона особо охраняемой природной территории (государственного природного заповедника, национального парка, природного парка, памятника природы);
 - охранная зона стационарных пунктов наблюдений за состоянием окружающей среды, ее загрязнением;
 - округ санитарной (горно-санитарной) охраны лечебно-оздоровительных местностей, курортов и природных лечебных ресурсов;
 - зоны санитарной охраны источников питьевого и хозяйственно-бытового водоснабжения, а также устанавливаемые в случаях, предусмотренных Водным кодексом Российской Федерации, в отношении подземных водных объектов зоны специальной охраны;
 - санитарно-защитная зона;
 - зона ограничений передающего радиотехнического объекта, являющегося объектом капитального строительства;
 - охранная зона пунктов государственной геодезической сети, государственной нивелирной сети и государственной гравиметрической сети;
 - зона наблюдения;
 - зона безопасности с особым правовым режимом;
 - рыбоохранная зона озера Байкал;
 - рыбохозяйственная заповедная зона;
 - зона минимальных расстояний до магистральных или промышленных трубопроводов (газопроводов, нефтепроводов и нефтепродуктопроводов, аммиакопроводов);
 - охранная зона гидроэнергетического объекта;
 - охранная зона объектов инфраструктуры метрополитена;
 - охранная зона тепловых сетей;
- Особо охраняемые природные территории федерального, регионального и местного значения в границах зоны планируемого размещения линейного объекта отсутствуют, что подтверждается письмами: Министерства природных ресурсов и экологии Российской Федерации №15-47/10213 от 30.04.2020 г.; Министерства природных ресурсов и экологии Иркутской области №02-66-3387/22 от 30.05.2022 г., Администрации муниципального образования «Город Усть-Кут» №2817/22 от 31.05.2022 г.

Условные обозначения:

<p>— граница населенного пункта</p> <p>— дорога обычного типа в населенном пункте</p> <p>— железнодорожные пути</p> <p>— реки</p> <p>— граница территории, в отношении которой осуществляется подготовка проекта планировки территории</p> <p>— граница зоны планируемого размещения линейного объекта</p> <p>Границы зон с особыми условиями использования территории:</p> <p>Нормативные границы зон с особыми условиями использования территории:</p> <p>— водоохранная (рыбоохранная) зона (200 м)</p> <p>— прибрежная защитная полоса (50 м)</p> <p>Утвержденные в установленном порядке:</p> <p>— иная зона с особыми условиями использования территории: граница части зоны затопления 1% обеспеченности территории, прилегающей к рекам Лена и Кута, в границах населенного пункта г. Усть-Кут Усть-Кутского района Иркутской области (часть зоны затопления, полностью расположенная в границах населенного пункта)</p> <p>— граница лесничества "Городские леса"</p>	<p>приаэродромная территория аэродрома гражданской авиации Усть-Кут</p> <p>третья подзона приаэродромной территории Аэродрома Усть-Кут</p> <p>четвертая подзона приаэродромной территории Аэродрома Усть-Кут</p> <p>пятая подзона приаэродромной территории Аэродрома Усть-Кут</p> <p>шестая подзона приаэродромной территории Аэродрома Усть-Кут</p> <p>Существующие объекты капитального строительства:</p> <p>— ВЛ 0,4 кВ</p> <p>— ВЛ 6 кВ</p> <p>— ВЛ 10 кВ</p> <p>— ВЛ 27,5 кВ</p> <p>— кабельная линия</p> <p>— кабель связи подземный</p> <p>— линия связи</p> <p>— теплотрасса</p> <p>— линия воздушного снабжения</p> <p>— водопровод</p> <p>— сооружения</p> <p>Демонтируемые объекты капитального строительства:</p> <p>— ВЛ 0,4 кВ (воздушная линия освещения)</p> <p>— ВЛ-ПП-1 СТЭ 2х25кВ</p> <p>— ВЛ-ФКС 27,5кВ</p> <p>— ВЛ-ДПР 27,5кВ</p> <p>— ВЛ-ПП-2 СТЭ 2х25кВ</p> <p>— ВЛ-ПП-СЦБ 27,5кВ</p> <p>— ВЛ-ДПР 27,5кВ</p>	<p>— жесткие поперечны контактной сети</p> <p>— осветительные приборы</p> <p>— опоры</p> <p>Проектируемые объекты капитального строительства:</p> <p>— кабель ВОК ППС</p> <p>— кабель 0,4 кВ</p> <p>— ВЛ 0,4 кВ (воздушная линия освещения)</p> <p>— ВЛ-ПП-1 СТЭ 2х25кВ</p> <p>— ВЛ-ПП-2 СТЭ 2х25кВ</p> <p>— кабель СЦБ</p> <p>— контактная сеть 27,5 кВ</p> <p>— волновод</p> <p>— кабель ЕМЦСС</p> <p>— кабельная линия дистанционного управления</p> <p>— шлейф ПКС-27,5 кВ</p> <p>— кабельная линия дистанционного управления освещением</p> <p>— кабель освещения в земле 0,4 кВ</p> <p>— ВЛ-ФКС 27,5кВ</p> <p>— ВЛ-ПП-СЦБ 27,5кВ</p> <p>— ВЛ-ДПР 27,5кВ</p> <p>— сооружения — ограждение</p>
--	---	--

Иркутская область

Документация по планировке территории (Проект планировки территории и проект межевания территории) для размещения объекта «Присоединение железнодорожного пути необщего пользования ООО «ИНК» к инфраструктуре ОАО «РЖД» на станции Лена-Восточная» Этап 1. Инфраструктура общего пользования»

Изм.	Кол.уч.	Лист	№ док.	Подп.	Дата
Разработал	Самойлова Е.А.				02.23
Проверил	Петренко В.В.				02.23
Н. контроль	Роголева Е.Н.				02.23

Заказчик:

ИРКУТСКАЯ НЕФТЯНАЯ КОМПАНИЯ

Схема границ зон с особыми условиями использования территорий, особо охраняемых природных территорий, лесничеств (часть 2 (нормативные границы ЗОУИТ и ЗОУИТ, утвержденные в установленном порядке))

М 1:10000

Стадия	Лист	Листов
П	1	11

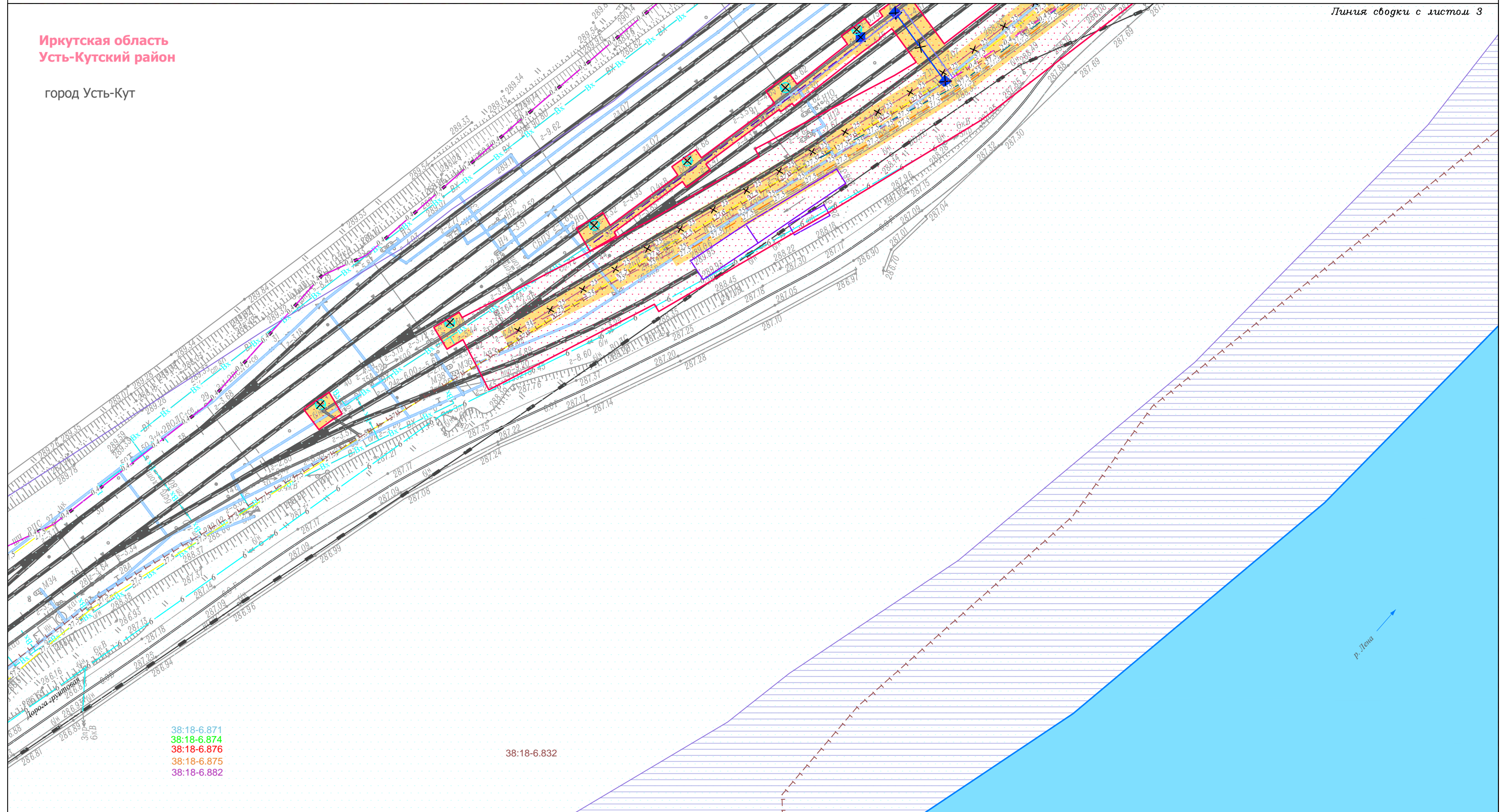
ООО "СЕРВИСТА"
Иркутск, ул. Байкальская,
дом 105А, оф. 505

Документация по планировке территории (проект планировки территории) для размещения объекта «Присоединение железнодорожного пути необщего пользования ООО «ИНК» к инфраструктуре ОАО «РЖД» на станции Лена-Восточная» Этап 1. Инфраструктура общего пользования». Схема границ зон с особыми условиями использования территорий, особо охраняемых природных территорий, лесничеств (часть 2 (нормативные границы ЗОУИТ и ЗОУИТ, утвержденные в установленном порядке))

Линия сводки с листом 3

Иркутская область
Усть-Кутский район

город Усть-Кут



38:18-6.871
38:18-6.874
38:18-6.876
38:18-6.875
38:18-6.882

38:18-6.832

Условные обозначения:

- граница населенного пункта
- дорога обычного типа в населенном пункте
- железнодорожные пути
- реки
- граница территории, в отношении которой осуществляется подготовка проекта планировки территории
- граница зоны планируемого размещения линейного объекта
- Границы зон с особыми условиями использования территорий:
- Нормативные границы зон с особыми условиями использования территории:
- водоохранная (рыбоохранная) зона (200 м)
- прибрежная защитная полоса (50 м)
- Утвержденные в установленном порядке:
- иная зона с особыми условиями использования территории: граница части зоны затопления 1% обеспеченности территории, прилегающей к рекам Лена и Кута, в границах населенного пункта г. Усть-Кут Усть-Кутского района Иркутской области (часть зоны затопления, полностью расположенная в границах населенного пункта)
- граница лесничества "Городские леса"

- 38:18-6.871 — приаэродромная территория аэродрома гражданской авиации Усть-Кут
- 38:18-6.874 — третья подзона приаэродромной территории Аэродрома Усть-Кут
- 38:18-6.875 — четвертая подзона приаэродромной территории Аэродрома Усть-Кут
- 38:18-6.876 — пятая подзона приаэродромной территории Аэродрома Усть-Кут
- 38:18-6.882 — шестая подзона приаэродромной территории Аэродрома Усть-Кут
- Существующие объекты капитального строительства:
- ВЛ 0,4 кВ
- ВЛ 6 кВ
- ВЛ 10 кВ
- ВЛ 27,5 кВ
- кабельная линия
- кабель связи подземный
- линия связи
- теплотрасса
- линия
- ВХ — воздуходобывания
- водопровод
- сооружения
- Демонтируемые объекты капитального строительства:
- ВЛ 0,4 кВ (воздушная линия освещения)
- ВЛ-ПП-1 СТЭ 2х25кВ
- ВЛ-ФКС 27,5кВ
- ВЛ-ДПР 27,5кВ
- ВЛ-ПП-2 СТЭ 2х25кВ
- ВЛ-ПП-СЦБ 27,5кВ

- жесткие поперечны контактной сети
- осветительные приборы
- опоры
- Проектируемые объекты капитального строительства:
- кабель ВОК ППС
- кабель 0,4 кВ
- ВЛ 0,4 кВ (воздушная линия освещения)
- ВЛ-ПП-1 СТЭ 2х25кВ
- ВЛ-ПП-2 СТЭ 2х25кВ
- кабель СЦБ
- контактная сеть 27,5 кВ
- волновод
- кабель ЕМЦСС
- кабельная линия дистанционного управления
- шлейф ПСК-27,5 кВ
- кабельная линия дистанционного управления освещением
- кабель освещения в земле 0,4 кВ
- ВЛ-ФКС 27,5кВ
- ВЛ-ПР-СЦБ 27,5кВ
- ВЛ-ДПР 27,5кВ
- сооружения
- ограждение

Изм.	Кол.уч.	Лист	№ док.	Подп.	Дата
Разработал	Самойлова Е.А.				02.23
Проверил	Сухарев Д.В.				02.23
Н. контроль	Петренко В.В.				02.23
	Роголева Е.Н.				02.23

Иркутская область

Документация по планировке территории (Проект планировки территории и проект межевания территории) для размещения объекта «Присоединение железнодорожного пути необщего пользования ООО «ИНК» к инфраструктуре ОАО «РЖД» на станции Лена-Восточная» Этап 1. Инфраструктура общего пользования»



Заказчик:
ИРКУТСКАЯ НЕФТЯНАЯ КОМПАНИЯ

Стадия	Лист	Листов
П	2	11

Схема границ зон с особыми условиями использования территорий, особо охраняемых природных территорий, лесничеств (часть 2 (нормативные границы ЗОУИТ и ЗОУИТ, утвержденные в установленном порядке))



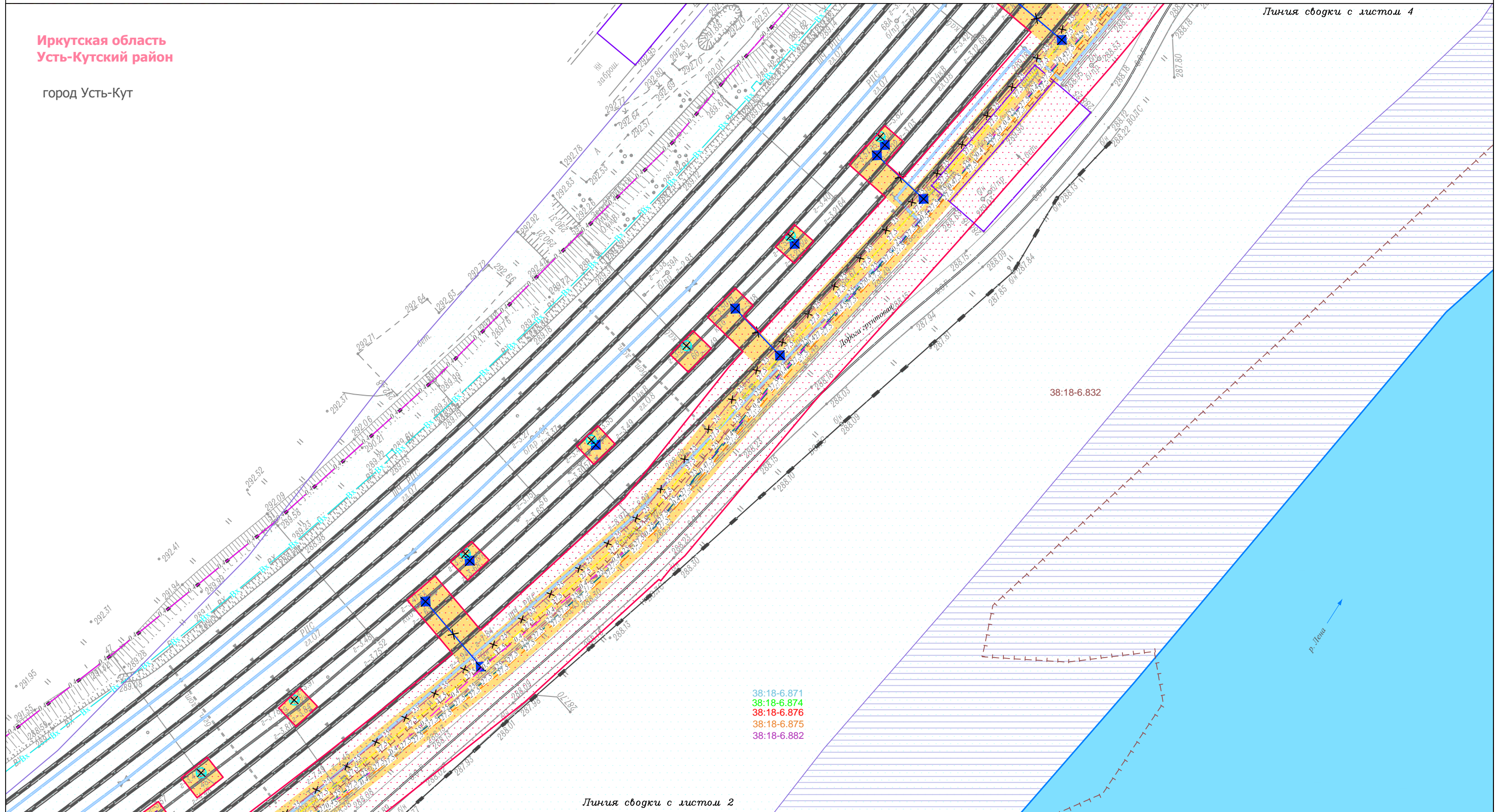
ООО "СЕРВИСТА"
Иркутск, ул. Байкальская, дом 105А, оф. 505

М 1:1000

Документация по планировке территории (проект планировки территории) для размещения объекта «Присоединение железнодорожного пути необщего пользования ООО «ИНК» к инфраструктуре ОАО «РЖД» на станции Лена-Восточная» Этап 1. Инфраструктура общего пользования». Схема границ зон с особыми условиями использования территорий, особо охраняемых природных территорий, лесничеств (часть 2 (нормативные границы ЗОУИТ и ЗОУИТ, утвержденные в установленном порядке))

Иркутская область
Усть-Кутский район
город Усть-Кут

Линия сводки с листом 4



Линия сводки с листом 2

Условные обозначения:

- граница населенного пункта
- граница части зоны застройки 1 % обеспеченности территории, прилегающей к рекам Лена и Кута, в границах населенного пункта г. Усть-Кут Усть-Кутского района Иркутской области (часть зоны застройки, полностью расположенная в границах населенного пункта)
- граница лесничества "Городские леса"
- граница территории, в отношении которой осуществляется подготовка проекта планировки территории
- граница зоны планируемого размещения линейного объекта
- Границы зон с особыми условиями использования территорий:
- Нормативные границы зон с особыми условиями использования территории:
- водоохранный (рыбоохранный) зона (200 м)
- прибрежная защитная полоса (50 м)
- Утвержденные в установленном порядке:
- иная зона с особыми условиями использования территории:

- 38:18-6.871 — приаэродромная территория аэродрома гражданской авиации Усть-Кут
- 38:18-6.874 — третья подзона приаэродромной территории Аэродрома Усть-Кут
- 38:18-6.875 — четвертая подзона приаэродромной территории Аэродрома Усть-Кут
- 38:18-6.876 — пятая подзона приаэродромной территории Аэродрома Усть-Кут
- 38:18-6.882 — шестая подзона приаэродромной территории Аэродрома Усть-Кут
- Существующие объекты капитального строительства:
- ВЛ 0,4 кВ
- ВЛ 6 кВ
- ВЛ 10 кВ
- ВЛ 27,5 кВ
- кабельная линия
- кабель связи подземный
- линия связи
- теплотрасса
- линия
- водоснабжения
- водопровод
- сооружения
- Демонтируемые объекты капитального строительства:
- ВЛ 0,4 кВ (воздушная линия освещения)
- ВЛ-ПП-1 СТЭ 2х25кВ
- ВЛ-ФКС 27,5кВ
- ВЛ-ДПР 27,5кВ
- ВЛ-ПП-2 СТЭ 2х25кВ
- ВЛ-ПР-СЦБ 27,5кВ
- ВЛ-ПР-СЦБ 27,5кВ

- жесткие поперечны контактной сети
- осветительные приборы
- опоры
- Проектируемые объекты капитального строительства:
- кабель ВОК ППС
- кабель 0,4 кВ
- ВЛ 0,4 кВ (воздушная линия освещения)
- ВЛ-ПП-1 СТЭ 2х25кВ
- ВЛ-ПП-2 СТЭ 2х25кВ
- кабель СЦБ
- контактная сеть 27,5 кВ
- волновод
- кабель ЕМЦСС
- кабельная линия дистанционного управления
- шлейф ПСК-27,5 кВ
- кабельная линия дистанционного управления освещением
- кабель освещения в земле 0,4 кВ
- ВЛ-ФКС 27,5кВ
- ВЛ-ПР-СЦБ 27,5кВ
- ВЛ-ДПР 27,5кВ
- сооружения
- ограждение

Изм.	Кол.уч.	Лист	№ док.	Подп.	Дата
Разработал	Самойлова Е.А.				02.23
Проверил	Сухарев Д.В.				02.23
Н. контроль	Петренко В.В.				02.23
	Роголева Е.Н.				02.23

Иркутская область

Документация по планировке территории (Проект планировки территории и проект межевания территории) для размещения объекта «Присоединение железнодорожного пути необщего пользования ООО «ИНК» к инфраструктуре ОАО «РЖД» на станции Лена-Восточная» Этап 1. Инфраструктура общего пользования»

 ИРКУТСКАЯ НЕФТЯНАЯ КОМПАНИЯ	Заказчик:	Стадия	Лист	Листов
	ИРКУТСКАЯ НЕФТЯНАЯ КОМПАНИЯ	П	3	11

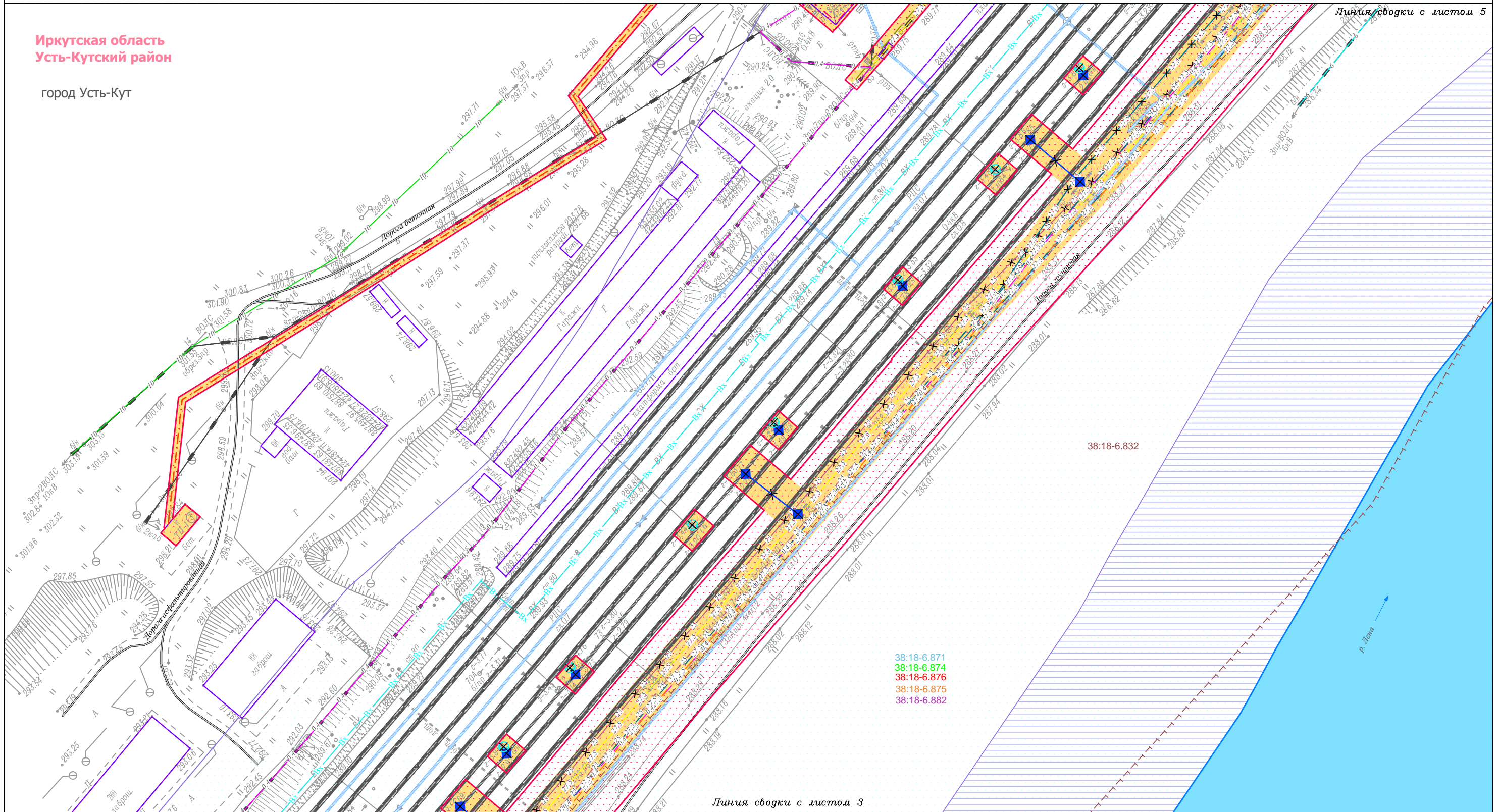
Схема границ зон с особыми условиями использования территорий, особо охраняемых природных территорий, лесничеств (часть 2 (нормативные границы ЗОУИТ и ЗОУИТ, утвержденные в установленном порядке))

М 1:1000

ООО "СЕРВИСТА"
Иркутск, ул. Байкальская,
дом 105А, оф. 505

Документация по планировке территории (проект планировки территории) для размещения объекта «Присоединение железнодорожного пути необщего пользования ООО «ИНК» к инфраструктуре ОАО «РЖД» на станции Лена-Восточная» Этап 1. Инфраструктура общего пользования». Схема границ зон с особыми условиями использования территорий, особо охраняемых природных территорий, лесничеств (часть 2 (нормативные границы ЗОУИТ и ЗОУИТ, утвержденные в установленном порядке))

Иркутская область
Усть-Кутский район
город Усть-Кут



- Условные обозначения:**
- граница населенного пункта
 - дорога обычного типа в населенном пункте
 - железнодорожные пути
 - реки
 - граница территории, в отношении которой осуществляется подготовка проекта планировки территории
 - граница зоны планируемого размещения линейного объекта
- Границы зон с особыми условиями использования территорий:
Нормативные границы зон с особыми условиями использования территории:
- водоохранная (рыбоохранная) зона (200 м)
 - прибрежная защитная полоса (50 м)
- Утвержденные в установленном порядке:
- иная зона с особыми условиями использования территории: граница части зоны затопления 1% обеспеченности территории, прилегающей к рекам Лена и Кута, в границах населенного пункта г. Усть-Кут Усть-Кутского района Иркутской области (часть зоны затопления, полностью расположенная в границах населенного пункта)
 - граница лесничества "Городские леса"

- 38:18-6.871 — приаэродромная территория аэродрома гражданской авиации Усть-Кут
- 38:18-6.874 — третья подзона приаэродромной территории Аэродрома Усть-Кут
- 38:18-6.875 — четвертая подзона приаэродромной территории Аэродрома Усть-Кут
- 38:18-6.876 — пятая подзона приаэродромной территории Аэродрома Усть-Кут
- 38:18-6.882 — территория приаэродромной территории Аэродрома Усть-Кут
- Существующие объекты капитального строительства:**
- ВЛ 0,4 кВ
 - ВЛ 6 кВ
 - ВЛ 10 кВ
 - ВЛ 27,5 кВ
 - кабельная линия
 - кабель связи подземный
 - линия связи
 - теплотрасса
 - линия водоснабжения
 - водопровод
 - сооружение
- Демонтируемые объекты капитального строительства:**
- ВЛ 0,4 кВ (воздушная линия освещения)
 - ВЛ-ПП-1 СТЭ 2х25кВ
 - ВЛ-ФКС 27,5кВ
 - ВЛ-ДПР 27,5кВ
 - ВЛ 0,4 кВ (воздушная линия освещения)
 - ВЛ-ПП-1 СТЭ 2х25кВ
 - ВЛ-ПП-2 СТЭ 2х25кВ
 - ВЛ-ПР-СЦБ 27,5кВ
 - ВЛ-ПР-СЦБ 27,5кВ

- жесткие поперечны контактной сети
- осветительные приборы
- опоры
- Проектируемые объекты капитального строительства:**
- кабель ВОК ППС
 - кабель 0,4 кВ
 - ВЛ 0,4 кВ (воздушная линия освещения)
 - ВЛ-ПП-1 СТЭ 2х25кВ
 - ВЛ-ПП-2 СТЭ 2х25кВ
 - кабель СЦБ
 - контактная сеть 27,5 кВ
 - волновод
 - кабель ЕМЦСС
 - кабельная линия дистанционного управления
 - шлейф ПСК-27,5 кВ
 - кабельная линия дистанционного управления освещением
 - кабель освещения в земле 0,4 кВ
 - ВЛ-ФКС 27,5кВ
 - ВЛ-ПР-СЦБ 27,5кВ
 - ВЛ-ДПР 27,5кВ
 - сооружения
 - ограждение

Изм.	Кол.уч.	Лист	№ док.	Подп.	Дата
Разработал		Самойлова Е.А.		<i>Самойлова</i>	02.23
Проверил		Сухарев Д.В.		<i>Сухарев</i>	02.23
Н. контроль		Петренко В.В.		<i>Петренко</i>	02.23
		Роголева Е.Н.		<i>Роголева</i>	02.23

Иркутская область

Документация по планировке территории (Проект планировки территории и проект межевания территории) для размещения объекта «Присоединение железнодорожного пути необщего пользования ООО «ИНК» к инфраструктуре ОАО «РЖД» на станции Лена-Восточная» Этап 1. Инфраструктура общего пользования»

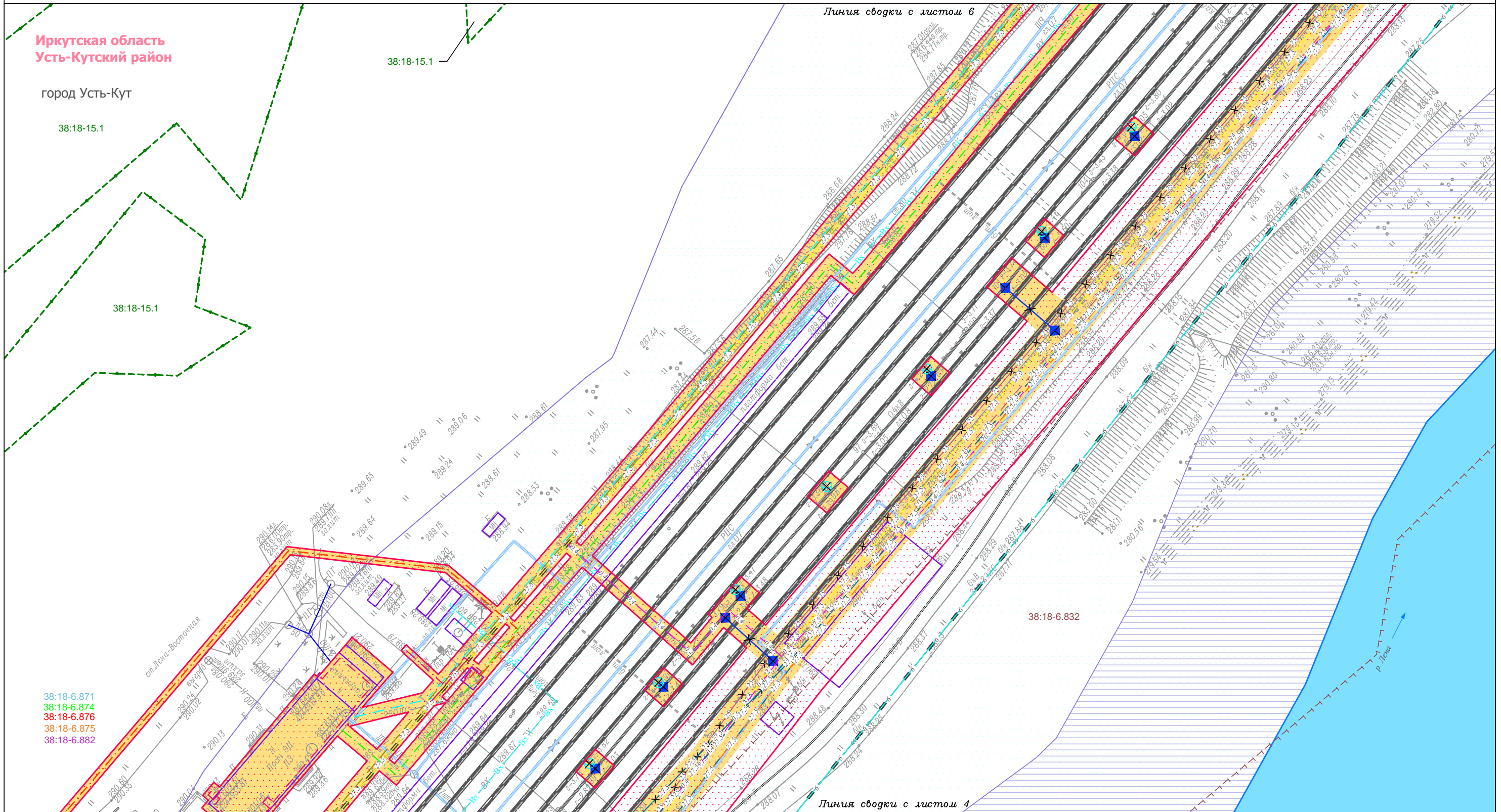
<p>Заказчик: ИРКУТСКАЯ НЕФТЯНАЯ КОМПАНИЯ</p>	Стадия	Лист	Листов
	П	4	11

Схема границ зон с особыми условиями использования территорий, особо охраняемых природных территорий, лесничеств (часть 2 (нормативные границы ЗОУИТ и ЗОУИТ, утвержденные в установленном порядке))

М 1:1000

ООО "СЕРВИСТА"
Иркутск, ул. Байкальская, дом 105А, оф. 505

Документация по планировке территории (проект планировки территории) для размещения объекта «Присоединение железнодорожного пути необщего пользования ООО «ИНК» к инфраструктуре ОАО «РЖД» на станции Лена-Восточная» Этап 1. Инфраструктура общего пользования». Схема границ зон с особыми условиями использования территорий, особо охраняемых природных территорий, лесничеств (часть 2 (нормативные границы ЗОУИТ и ЗОУИТ, утвержденные в установленном порядке))



- Условные обозначения:**
- граница населенного пункта
 - дорога обычного типа в населенном пункте
 - железные дороги
 - реки
 - граница территории, в отношении которой осуществляется подготовка проекта планировки территории
 - граница зоны планируемого размещения линейного объекта
- Границы зон с особыми условиями использования территорий:
 Нормативные границы зон с особыми условиями использования территории:
- водоохранная (рыбоохранная) зона (200 м)
 - прибрежная защитная полоса (50 м)
- Утвержденные в установленном порядке:
- 38:18-6.832 — иная зона с особыми условиями использования территории: граница части зоны застройки 1 % обеспеченности территории, прилегающей к рекам Лена и Кута, в границах населенного пункта г. Усть-Кут Усть-Кутского района Иркутской области (часть зоны застройки, полностью расположенная в границах населенного пункта)
 - 38:18-15.1 — граница лесничества "Городские леса"

- 38:18-6.871 — приаэродромная территория аэродрома гражданской авиации Усть-Кут
- 38:18-6.874 — третья подзона приаэродромной территории Аэродрома Усть-Кут
- 38:18-6.875 — четвертая подзона приаэродромной территории Аэродрома Усть-Кут
- 38:18-6.876 — пятая подзона приаэродромной территории Аэродрома Усть-Кут
- 38:18-6.882 — шестая подзона приаэродромной территории Аэродрома Усть-Кут
- Существующие объекты капитального строительства:
- 0,4 — ВЛ 0,4 кВ
 - 6 — ВЛ 6 кВ
 - 10 — ВЛ 10 кВ
 - 27,5 — ВЛ 27,5 кВ
 - кабельная линия
 - кабель связи подземный
 - линия связи
 - Т — теплотрасса
 - линия воздушного снабжения
 - водопровод
 - сооружение
- Демонтируемые объекты капитального строительства:
- 0,4 — ВЛ 0,4 кВ (воздушная линия освещения)
 - 25 — ВЛ-ПП-1 СТЭ 2х25кВ
 - 27,5 — ВЛ-ФКС 27,5кВ
 - 27,5 — ВЛ-ДПР 27,5кВ
 - 25 — ВЛ-ПП-2 СТЭ 2х25кВ
 - 27,5 — ВЛ-ПР-СЦБ 27,5кВ

- жесткие поперечны контактной сети
- осветительные приборы
- опоры
- Проектируемые объекты капитального строительства:
- кабель ВОК ППС
 - кабель 0,4 кВ
 - ВЛ 0,4 кВ (воздушная линия освещения)
 - 25 — ВЛ-ПП-1 СТЭ 2х25кВ
 - 25 — ВЛ-ПП-2 СТЭ 2х25кВ
 - кабель СЦБ
 - контактная сеть 27,5 кВ
 - волновод
 - кабель ЕМЦСС
 - кабельная линия дистанционного управления
 - шлейф ПКС-27,5 кВ
 - кабельная линия дистанционного управления освещением
 - кабель освещения в земле 0,4 кВ
 - 27,5 — ВЛ-ФКС 27,5кВ
 - 27,5 — ВЛ-ПР-СЦБ 27,5кВ
 - 27,5 — ВЛ-ДПР 27,5кВ
 - сооружения
 - ограждение

Изм.	Кол.уч.	Лист	№ док.	Подп.	Дата
Разработал	Самойлова Е.А.				02.23
Проверил	Сухарев Д.В.				02.23
Н. контроль	Петренко В.В.				02.23
	Роголева Е.Н.				02.23

Иркутская область

Документация по планировке территории (Проект планировки территории и проект межевания территории) для размещения объекта «Присоединение железнодорожного пути необщего пользования ООО «ИНК» к инфраструктуре ОАО «РЖД» на станции Лена-Восточная» Этап 1. Инфраструктура общего пользования»

 ИРКУТСКАЯ НЕФТЯНАЯ КОМПАНИЯ	Заказчик:	Стадия	Лист	Листов
	ИРКУТСКАЯ НЕФТЯНАЯ КОМПАНИЯ	П	5	11

Схема границ зон с особыми условиями использования территорий, особо охраняемых природных территорий, лесничеств (часть 2 (нормативные границы ЗОУИТ и ЗОУИТ, утвержденные в установленном порядке))

М 1:1000

ООО "СЕРВИСТА"
Иркутск, ул. Байкальская, дом 105А, оф. 505

СЕРВИСТА

Документация по планировке территории (проект планировки территории) для размещения объекта «Присоединение железнодорожного пути необщего пользования ООО «ИНК» к инфраструктуре ОАО «РЖД» на станции Лена-Восточная» Этап 1. Инфраструктура общего пользования». Схема границ зон с особыми условиями использования территорий, особо охраняемых природных территорий, лесничеств (часть 2 (нормативные границы ЗОУИТ и ЗОУИТ, утвержденные в установленном порядке))

Линия сводки с листом 7

Иркутская область
Усть-Кутский район

город Усть-Кут

Линия сводки с листом 5

Условные обозначения:

- граница населенного пункта
- граница части зоны застройки 1 % обеспеченности территории, прилегающей к рекам Лена и Кута, в границах населенного пункта г. Усть-Кут Усть-Кутского района Иркутской области (часть зоны застройки, полностью расположенная в границах населенного пункта)
- граница территории, в отношении которой осуществляется подготовка проекта планировки территории
- граница зоны планируемого размещения линейного объекта
- Границы зон с особыми условиями использования территорий:
- Нормативные границы зон с особыми условиями использования территории:
- водоохранная (рыбоохранная) зона (200 м)
- прибрежная защитная полоса (50 м)
- Утвержденные в установленном порядке:
- иная зона с особыми условиями использования территории:
- граница лесничества "Городские леса"

- 38:18-6.871 — приаэродромная территория аэродрома гражданской авиации Усть-Кут
- 38:18-6.874 — третья подзона приаэродромной территории Аэродрома Усть-Кут
- 38:18-6.875 — четвертая подзона приаэродромной территории Аэродрома Усть-Кут
- 38:18-6.876 — пятая подзона приаэродромной территории Аэродрома Усть-Кут
- 38:18-6.882 — шестая подзона приаэродромной территории Аэродрома Усть-Кут
- Существующие объекты капитального строительства:
- ВЛ 0,4 кВ
- ВЛ 6 кВ
- ВЛ 10 кВ
- ВЛ 27,5 кВ
- кабельная линия
- кабель связи подземный
- линия связи
- теплотрасса
- линия воздушного снабжения
- водопровод
- сооружение
- Демонтируемые объекты капитального строительства:
- ВЛ 0,4 кВ (воздушная линия освещения)
- ВЛ-ПП-1 СТЭ 2х25кВ
- ВЛ-ФКС 27,5кВ
- ВЛ-ДПР 27,5кВ
- ВЛ-ПП-2 СТЭ 2х25кВ
- ВЛ-ПП-СЦБ 27,5кВ

- жесткие поперечны контактной сети
- осветительные приборы
- опоры
- Проектируемые объекты капитального строительства:
- кабель ВОК ППС
- кабель 0,4 кВ
- ВЛ 0,4 кВ (воздушная линия освещения)
- ВЛ-ПП-1 СТЭ 2х25кВ
- ВЛ-ПП-2 СТЭ 2х25кВ
- кабель СЦБ
- контактная сеть 27,5 кВ
- волновод
- кабель ЕМЦСС
- кабельная линия дистанционного управления
- шлейф ПСК-27,5 кВ
- кабельная линия дистанционного управления освещением
- кабель освещения в земле 0,4 кВ
- ВЛ-ФКС 27,5кВ
- ВЛ-ПП-СЦБ 27,5кВ
- ВЛ-ДПР 27,5кВ
- сооружения
- ограждение

Изм.	Кол.уч.	Лист	№ док.	Подп.	Дата
Разработал	Самойлова Е.А.			<i>Самойлова</i>	02.23
Проверил	Сухарев Д.В.			<i>Сухарев</i>	02.23
Н. контроль	Петренко В.В.			<i>Петренко</i>	02.23
	Роголева Е.Н.			<i>Роголева</i>	02.23

Иркутская область

Документация по планировке территории (Проект планировки территории и проект межевания территории) для размещения объекта «Присоединение железнодорожного пути необщего пользования ООО «ИНК» к инфраструктуре ОАО «РЖД» на станции Лена-Восточная» Этап 1. Инфраструктура общего пользования»

 ИРКУТСКАЯ НЕФТЯНАЯ КОМПАНИЯ	Заказчик:	Стадия	Лист	Листов
	ИРКУТСКАЯ НЕФТЯНАЯ КОМПАНИЯ	П	6	11

Схема границ зон с особыми условиями использования территорий, особо охраняемых природных территорий, лесничеств (часть 2 (нормативные границы ЗОУИТ и ЗОУИТ, утвержденные в установленном порядке))

М 1:1000

ООО "СЕРВИСТА"
Иркутск, ул. Байкальская,
дом 105А, оф. 505



Документация по планировке территории (проект планировки территории) для размещения объекта «Присоединение железнодорожного пути необщего пользования ООО «ИНК» к инфраструктуре ОАО «РЖД» на станции Лена-Восточная» Этап 1. Инфраструктура общего пользования». Схема границ зон с особыми условиями использования территорий, особо охраняемых природных территорий, лесничеств (часть 2 (нормативные границы ЗОУИТ и ЗОУИТ, утвержденные в установленном порядке))

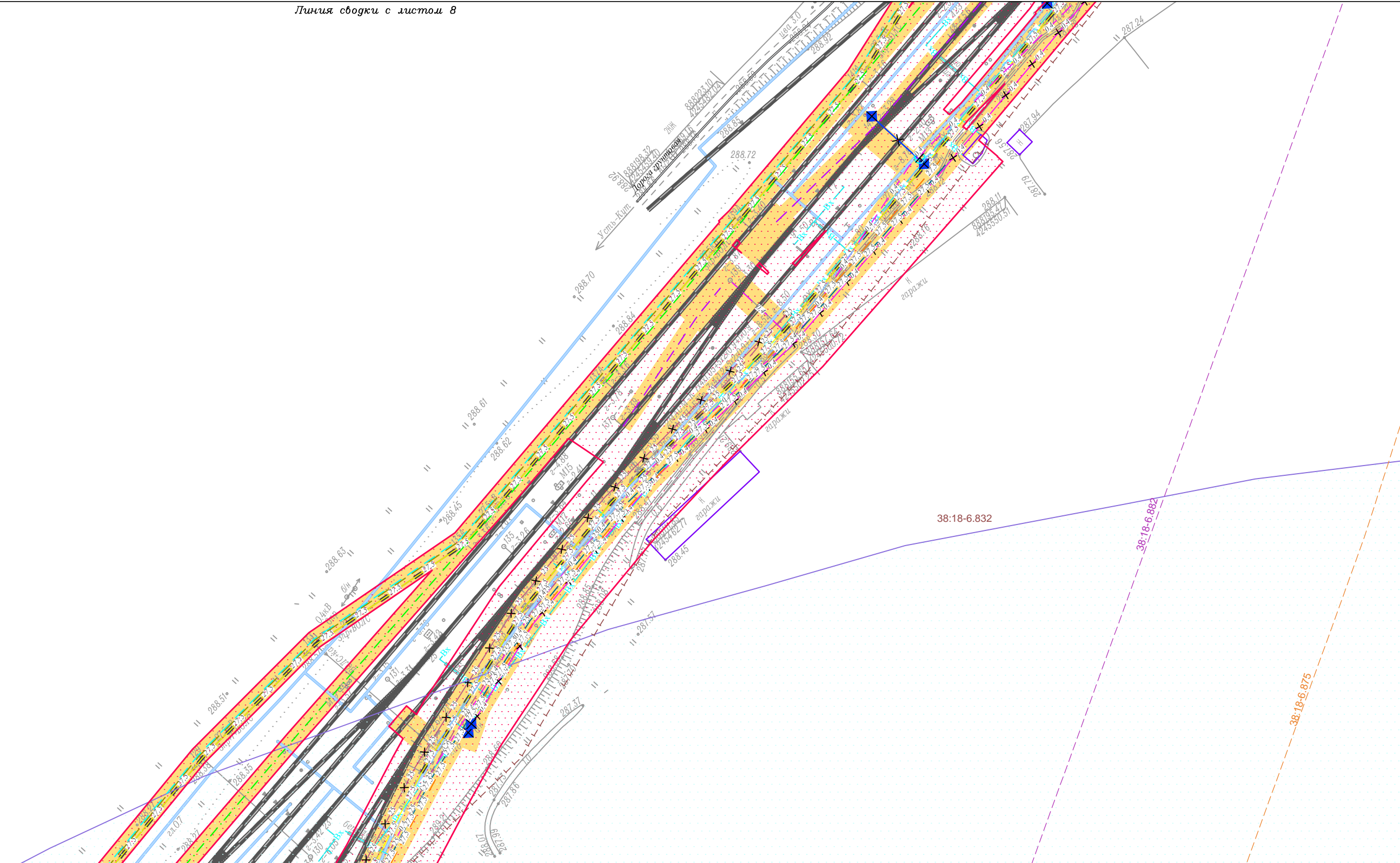
Линия сводки с листом 8

Иркутская область
Усть-Кутский район

город Усть-Кут

38:18-6.871
38:18-6.874
38:18-6.876

Линия сводки с листом 6



Условные обозначения:

- граница населенного пункта
- дорога обычного типа в населенном пункте
- железнодорожные пути
- реки
- граница территории, в отношении которой осуществляется подготовка проекта планировки территории
- граница зоны планируемого размещения линейного объекта
- Границы зон с особыми условиями использования территории:
- Нормативные границы зон с особыми условиями использования территории:
- водоохранная (рыбоохранная) зона (200 м)
- прибрежная защитная полоса (50 м)
- Утвержденные в установленном порядке:
- иная зона с особыми условиями использования территории:
 - граница части зоны затопления 1 % обеспеченности территории, прилегающей к рекам Лена и Кута, в границах населенного пункта г. Усть-Кут Усть-Кутского района Иркутской области (часть зоны затопления, полностью расположенная в границах населенного пункта)
 - граница лесничества "Городские леса"

- 38:18-6.871 — приаэродромная территория аэродрома гражданской авиации Усть-Кут
- 38:18-6.874 — третья подзона приаэродромной территории Аэродрома Усть-Кут
- 38:18-6.875 — четвертая подзона приаэродромной территории Аэродрома Усть-Кут
- 38:18-6.876 — пятая подзона приаэродромной территории Аэродрома Усть-Кут
- 38:18-6.882 — шестая подзона приаэродромной территории Аэродрома Усть-Кут
- Существующие объекты капитального строительства:
- ВЛ 0,4 кВ
- ВЛ 6 кВ
- ВЛ 10 кВ
- ВЛ 27,5 кВ
- кабельная линия
- кабель связи подземный
- линия связи
- теплотрасса
- линия воздушного снабжения
- водопровод
- сооружение
- Демонтируемые объекты капитального строительства:
- ВЛ 0,4 кВ (воздушная линия освещения)
- ВЛ-ПП-1 СТЭ 2х25кВ
- ВЛ-ФКС 27,5кВ
- ВЛ-ДПР 27,5кВ
- ВЛ-ПП-2 СТЭ 2х25кВ
- ВЛ-ПП-СЦБ 27,5кВ

- жесткие поперечны контактной сети
- осветительные приборы
- опоры
- Проектируемые объекты капитального строительства:
- кабель ВОК ППС
- кабель 0,4 кВ
- ВЛ 0,4 кВ (воздушная линия освещения)
- ВЛ-ПП-1 СТЭ 2х25кВ
- ВЛ-ПП-2 СТЭ 2х25кВ
- кабель СЦБ
- контактная сеть 27,5 кВ
- волновод
- кабель ЕМЦСС
- кабельная линия дистанционного управления
- шлейф ПСК-27,5 кВ
- кабельная линия дистанционного управления освещением
- кабель освещения в земле 0,4 кВ
- ВЛ-ФКС 27,5кВ
- ВЛ-ПП-СЦБ 27,5кВ
- ВЛ-ДПР 27,5кВ
- сооружения
- ограждение

Изм.	Кол.уч.	Лист	№ док.	Подп.	Дата
Разработал	Самойлова Е.А.				02.23
Проверил	Сухарев Д.В.				02.23
Н. контроль	Петренко В.В.				02.23
	Роголева Е.Н.				02.23

Иркутская область

Документация по планировке территории (Проект планировки территории и проект межевания территории) для размещения объекта «Присоединение железнодорожного пути необщего пользования ООО «ИНК» к инфраструктуре ОАО «РЖД» на станции Лена-Восточная» Этап 1. Инфраструктура общего пользования»

<p>ИРКУТСКАЯ НЕФТЯНАЯ КОМПАНИЯ</p>	Заказчик:	Стадия	Лист	Листов
	Иркутск, ул. Байкальская, дом 105А, оф. 505	П	7	11

Схема границ зон с особыми условиями использования территорий, особо охраняемых природных территорий, лесничеств (часть 2 (нормативные границы ЗОУИТ и ЗОУИТ, утвержденные в установленном порядке))

М 1:1000

ООО "СЕРВИСТА"
Иркутск, ул. Байкальская, дом 105А, оф. 505

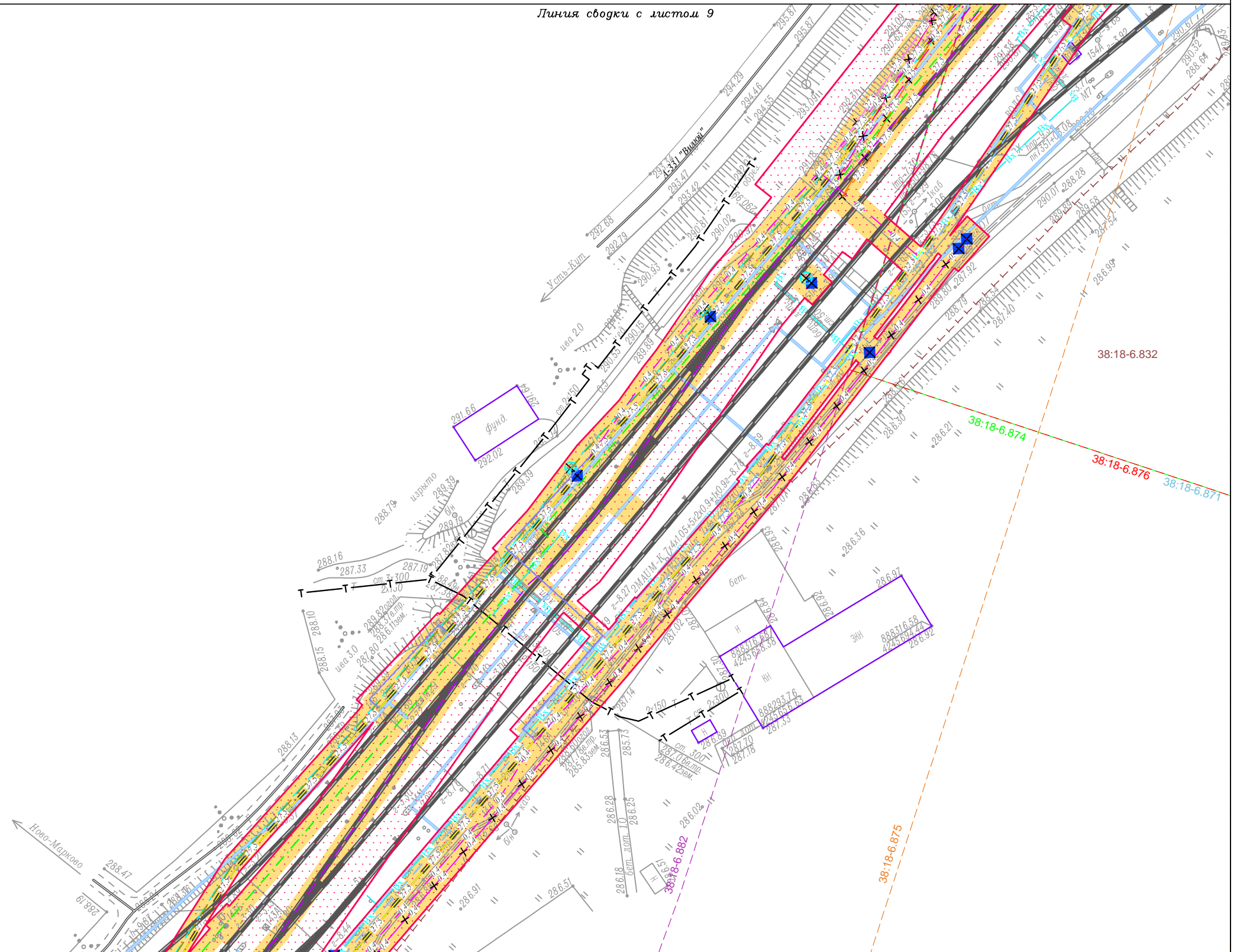
СЕРВИСТА

Документация по планировке территории (проект планировки территории) для размещения объекта «Присоединение железнодорожного пути необщего пользования ООО «ИНК» к инфраструктуре ОАО «РЖД» на станции Лена-Восточная» Этап 1. Инфраструктура общего пользования». Схема границ зон с особыми условиями использования территорий, особо охраняемых природных территорий, лесничеств (часть 2 (нормативные границы ЗОУИТ и ЗОУИТ, утвержденные в установленном порядке))

Линия сводки с листом 9

Иркутская область
Усть-Кутский район

город Усть-Кут



Линия сводки с листом 7

Условные обозначения:

- граница населенного пункта
- дорога обычного типа в населенном пункте
- железнодорожные пути
- реки
- граница территории, в отношении которой осуществляется подготовка проекта планировки территории
- граница зоны планируемого размещения линейного объекта
- Границы зон с особыми условиями использования территории:
- Нормативные границы зон с особыми условиями использования территории:
- водоохранная (рыбоохранная) зона (200 м)
- прибрежная защитная полоса (50 м)
- Утвержденные в установленном порядке:
- иная зона с особыми условиями использования территории:
 - граница части зоны затопления 1 % обеспеченности территории, прилегающей к рекам Лена и Кута, в границах населенного пункта г. Усть-Кут Усть-Кутского района Иркутской области (часть зоны затопления, полностью расположенная в границах населенного пункта)
 - граница лесничества "Городские леса"

- 38:18-6.871 — приаэродромная территория аэродрома гражданской авиации Усть-Кут
- 38:18-6.874 — третья подзона приаэродромной территории Аэродрома Усть-Кут
- 38:18-6.875 — четвертая подзона приаэродромной территории Аэродрома Усть-Кут
- 38:18-6.876 — пятая подзона приаэродромной территории Аэродрома Усть-Кут
- 38:18-6.882 — шестая подзона приаэродромной территории Аэродрома Усть-Кут
- Существующие объекты капитального строительства:
- ВЛ 0,4 кВ
- ВЛ 6 кВ
- ВЛ 10 кВ
- ВЛ 27,5 кВ
- кабельная линия
- кабель связи подземный
- линия связи
- теплотрасса
- Вх — воздушное снабжения
- водопровод
- сооружения
- Демонтируемые объекты капитального строительства:
- ВЛ 0,4 кВ (воздушная линия освещения)
- ВЛ-ПП-1 СТЭ 2х25кВ
- ВЛ-ФКС 27,5кВ
- ВЛ-ДПР 27,5кВ
- ВЛ-ПП-2 СТЭ 2х25кВ
- ВЛ-ПР-СЦБ 27,5кВ

- жесткие поперечны контактной сети
- осветительные приборы
- опоры
- Проектируемые объекты капитального строительства:
- кабель ВОК ППС
- кабель 0,4 кВ
- ВЛ 0,4 кВ (воздушная линия освещения)
- ВЛ-ПП-1 СТЭ 2х25кВ
- ВЛ-ПП-2 СТЭ 2х25кВ
- кабель СЦБ
- контактная сеть 27,5 кВ
- волновод
- кабель ЕМЦСС
- кабельная линия дистанционного управления
- шлейф ПСК-27,5 кВ
- кабельная линия дистанционного управления освещением
- кабель освещения в земле 0,4 кВ
- ВЛ-ФКС 27,5кВ
- ВЛ-ПР-СЦБ 27,5кВ
- ВЛ-ДПР 27,5кВ
- сооружения
- ограждение

Изм.	Кол.уч.	Лист	№ док.	Подп.	Дата
Разработал	Самойлова Е.А.				02.23
Проверил	Сухарев Д.В.				02.23
Н. контроль	Петренко В.В.				02.23
	Роголева Е.Н.				02.23

Иркутская область

Документация по планировке территории (Проект планировки территории и проект межевания территории) для размещения объекта «Присоединение железнодорожного пути необщего пользования ООО «ИНК» к инфраструктуре ОАО «РЖД» на станции Лена-Восточная» Этап 1. Инфраструктура общего пользования»

 Заказчик: ИРКУТСКАЯ НЕФТЯНАЯ КОМПАНИЯ	Стадия	Лист	Листов
	П	8	11

Схема границ зон с особыми условиями использования территорий, особо охраняемых природных территорий, лесничеств (часть 2 (нормативные границы ЗОУИТ и ЗОУИТ, утвержденные в установленном порядке))

М 1:1000



 ООО "СЕРВИСТА"
 Иркутск, ул. Байкальская, дом 105А, оф. 505

Документация по планировке территории (проект планировки территории) для размещения объекта «Присоединение железнодорожного пути необщего пользования ООО «ИНК» к инфраструктуре ОАО «РЖД» на станции Лена-Восточная» Этап 1. Инфраструктура общего пользования». Схема границ зон с особыми условиями использования территорий, особо охраняемых природных территорий, лесничеств (часть 2 (нормативные границы ЗОУИТ и ЗОУИТ, утвержденные в установленном порядке))

Линия сводки с листом 10

Иркутская область
Усть-Кутский район

город Усть-Кут



Линия сводки с листом 8

Условные обозначения:

- граница населенного пункта
- дорога обычного типа в населенном пункте
- железнодорожные пути
- реки
- граница территории, в отношении которой осуществляется подготовка проекта планировки территории
- граница зоны планируемого размещения линейного объекта
- Границы зон с особыми условиями использования территории:
- Нормативные границы зон с особыми условиями использования территории:
- водоохранная (рыбоохранная) зона (200 м)
- прибрежная защитная полоса (50 м)
- Утвержденные в установленном порядке:
- иная зона с особыми условиями использования территории:
 - граница части зоны затопления 1 % обеспеченности территории, прилегающей к рекам Лена и Кута, в границах населенного пункта г. Усть-Кут Усть-Кутского района Иркутской области (часть зоны затопления, полностью расположенная в границах населенного пункта)
 - граница лесничества "Городские леса"

- 38:18-6.871 — приаэродромная территория аэродрома гражданской авиации Усть-Кут
- 38:18-6.874 — третья подзона приаэродромной территории Аэродрома Усть-Кут
- 38:18-6.875 — четвертая подзона приаэродромной территории Аэродрома Усть-Кут
- 38:18-6.876 — пятая подзона приаэродромной территории Аэродрома Усть-Кут
- 38:18-6.882 — шестая подзона приаэродромной территории Аэродрома Усть-Кут
- Существующие объекты капитального строительства:
- ВЛ 0,4 кВ
- ВЛ 6 кВ
- ВЛ 10 кВ
- ВЛ 27,5 кВ
- кабельная линия
- кабель связи подземный
- линия связи
- теплотрасса
- линия
- Вх — воздушное снабжения
- водопровод
- сооружения
- Демонтируемые объекты капитального строительства:
- ВЛ 0,4 кВ (воздушная линия освещения)
- ВЛ-ПП-1 СТЭ 2х25кВ
- ВЛ-ФКС 27,5кВ
- ВЛ-ДПР 27,5кВ
- ВЛ-ПП-2 СТЭ 2х25кВ
- ВЛ-ПР-СЦБ 27,5кВ

- жесткие поперечны контактной сети
- осветительные приборы
- опоры
- Проектируемые объекты капитального строительства:
- кабель ВОК ППС
- кабель 0,4 кВ
- ВЛ 0,4 кВ (воздушная линия освещения)
- ВЛ-ПП-1 СТЭ 2х25кВ
- ВЛ-ПП-2 СТЭ 2х25кВ
- кабель СЦБ
- контактная сеть 27,5 кВ
- волновод
- кабель ЕМЦСС
- кабельная линия дистанционного управления
- шлейф ПСК-27,5 кВ
- кабельная линия дистанционного управления освещением
- кабель освещения в земле 0,4 кВ
- ВЛ-ФКС 27,5кВ
- ВЛ-ПР-СЦБ 27,5кВ
- ВЛ-ДПР 27,5кВ
- сооружения
- ограждение

Изм.	Кол.уч.	Лист	№ док.	Подп.	Дата
Разработал	Самойлова Е.А.				02.23
Проверил	Сухарев Д.В.				02.23
Н. контроль	Петренко В.В.				02.23
	Роголева Е.Н.				02.23

Иркутская область

Документация по планировке территории (Проект планировки территории и проект межевания территории) для размещения объекта «Присоединение железнодорожного пути необщего пользования ООО «ИНК» к инфраструктуре ОАО «РЖД» на станции Лена-Восточная» Этап 1. Инфраструктура общего пользования»

 ИРКУТСКАЯ НЕФТЯНАЯ КОМПАНИЯ	Заказчик:	Стадия	Лист	Листов
	ИРКУТСКАЯ НЕФТЯНАЯ КОМПАНИЯ	П	9	11

Схема границ зон с особыми условиями использования территорий, особо охраняемых природных территорий, лесничеств (часть 2 (нормативные границы ЗОУИТ и ЗОУИТ, утвержденные в установленном порядке))

М 1:1000

ООО "СЕРВИСТА"
Иркутск, ул. Байкальская,
дом 105А, оф. 505

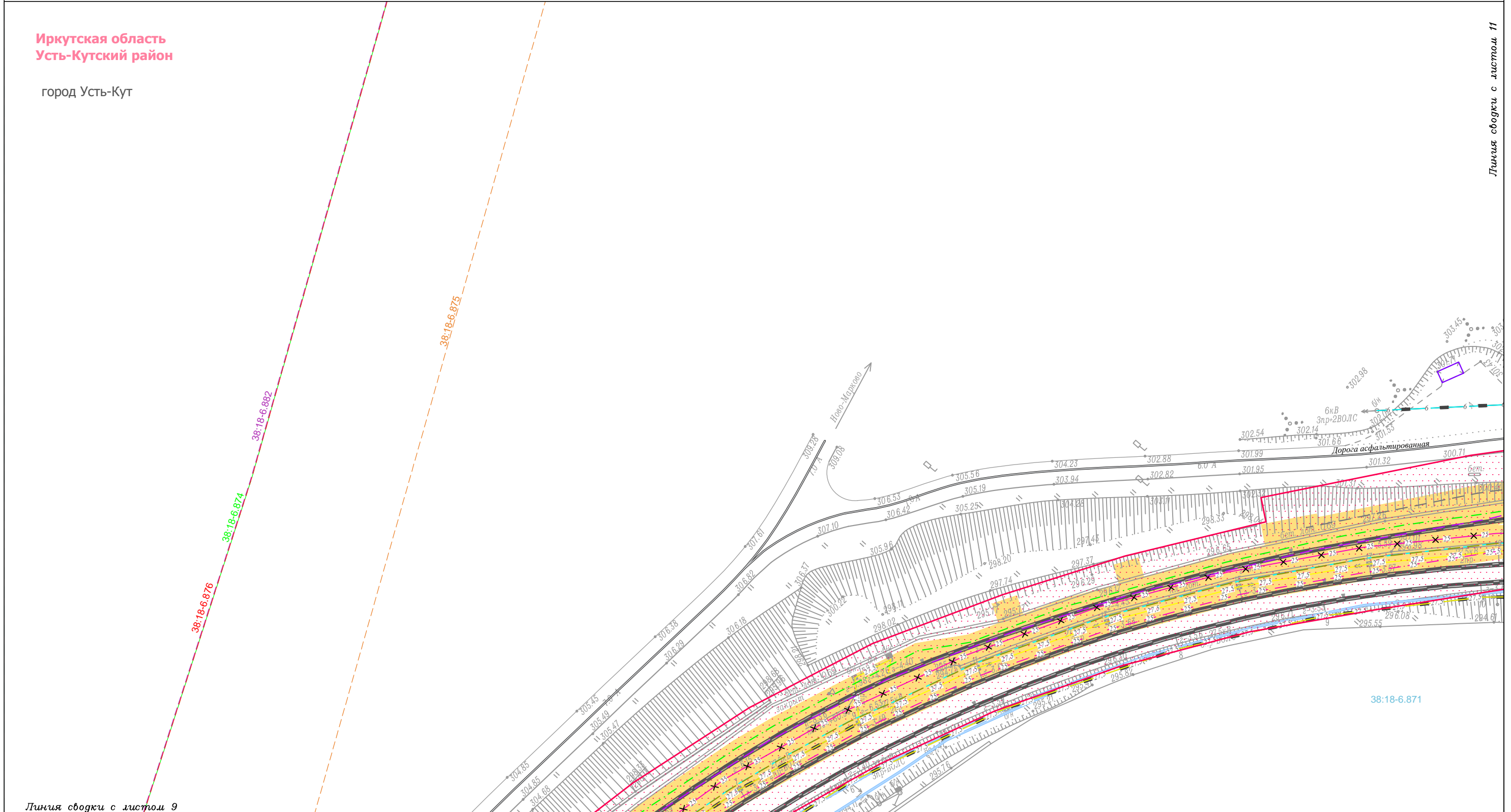
СЕРВИСТА

Документация по планировке территории (проект планировки территории) для размещения объекта «Присоединение железнодорожного пути необщего пользования ООО «ИНК» к инфраструктуре ОАО «РЖД» на станции Лена-Восточная» Этап 1. Инфраструктура общего пользования». Схема границ зон с особыми условиями использования территорий, особо охраняемых природных территорий, лесничеств (часть 2 (нормативные границы ЗОУИТ и ЗОУИТ, утвержденные в установленном порядке))

Иркутская область
Усть-Кутский район

город Усть-Кут

Линия сводки с листом 11



Линия сводки с листом 9

Условные обозначения:

- граница населенного пункта
- дорога обычного типа в населенном пункте
- железнодорожные пути
- реки
- граница территории, в отношении которой осуществляется подготовка проекта планировки территории
- граница зоны планируемого размещения линейного объекта
- Границы зон с особыми условиями использования территории:
- Нормативные границы зон с особыми условиями использования территории:
- водоохранная (рыбоохранная) зона (200 м)
- прибрежная защитная полоса (50 м)
- Утвержденные в установленном порядке:
- иная зона с особыми условиями использования территории:
 - граница части зоны затопления 1% обеспеченности территории, прилегающей к рекам Лена и Кута, в границах населенного пункта г. Усть-Кут Усть-Кутского района Иркутской области (часть зоны затопления, полностью расположенная в границах населенного пункта)
 - граница лесничества "Городские леса"

- 38:18-6.871 — приаэродромная территория аэродрома гражданской авиации Усть-Кут
- 38:18-6.874 — третья подзона приаэродромной территории Аэродрома Усть-Кут
- 38:18-6.875 — четвертая подзона приаэродромной территории Аэродрома Усть-Кут
- 38:18-6.876 — пятая подзона приаэродромной территории Аэродрома Усть-Кут
- 38:18-6.882 — шестая подзона приаэродромной территории Аэродрома Усть-Кут
- Существующие объекты капитального строительства:
- ВЛ 0,4 кВ
- ВЛ 6 кВ
- ВЛ 10 кВ
- ВЛ 27,5 кВ
- кабельная линия
- кабель связи подземный
- линия связи
- теплотрасса
- линия воздушного снабжения
- водопровод
- сооружения
- Демонтируемые объекты капитального строительства:
- ВЛ 0,4 кВ (воздушная линия освещения)
- ВЛ-ПП-1 СТЭ 2х25кВ
- ВЛ-ФКС 27,5кВ
- ВЛ-ДПР 27,5кВ
- ВЛ-ПП-2 СТЭ 2х25кВ
- ВЛ-ПР-СЦБ 27,5кВ

- жесткие поперечны контактной сети
- осветительные приборы
- опоры
- Проектируемые объекты капитального строительства:
- кабель ВОК ППС
- кабель 0,4 кВ
- ВЛ 0,4 кВ (воздушная линия освещения)
- ВЛ-ПП-1 СТЭ 2х25кВ
- ВЛ-ПП-2 СТЭ 2х25кВ
- кабель СЦБ
- контактная сеть 27,5 кВ
- волновод
- кабель ЕМЦСС
- кабельная линия дистанционного управления
- шлейф ПКС-27,5 кВ
- кабельная линия дистанционного управления освещением
- кабель освещения в земле 0,4 кВ
- ВЛ-ФКС 27,5кВ
- ВЛ-ПР-СЦБ 27,5кВ
- ВЛ-ДПР 27,5кВ
- сооружения
- ограждение

Изм.	Кол.уч.	Лист	№ док.	Подп.	Дата
Разработал	Самойлова Е.А.				02.23
Проверил	Сухарев Д.В.				02.23
Н. контроль	Петренко В.В.				02.23
	Роголёва Е.Н.				02.23

Иркутская область

Документация по планировке территории (Проект планировки территории и проект межевания территории) для размещения объекта «Присоединение железнодорожного пути необщего пользования ООО «ИНК» к инфраструктуре ОАО «РЖД» на станции Лена-Восточная» Этап 1. Инфраструктура общего пользования»

<p>ИРКУТСКАЯ НЕФТЯНАЯ КОМПАНИЯ</p>	Заказчик:	Стадия	Лист	Листов
	Иркутская нефтяная компания	П	10	11

Схема границ зон с особыми условиями использования территорий, особо охраняемых природных территорий, лесничеств (часть 2 (нормативные границы ЗОУИТ и ЗОУИТ, утвержденные в установленном порядке))

М 1:1000

ООО "СЕРВИСТА"
Иркутск, ул. Байкальская,
дом 105А, оф. 505

Документация по планировке территории (проект планировки территории) для размещения объекта «Присоединение железнодорожного пути необщего пользования ООО «ИНК» к инфраструктуре ОАО «РЖД» на станции Лена-Восточная» Этап 1. Инфраструктура общего пользования». Схема границ зон с особыми условиями использования территорий, особо охраняемых природных территорий, лесничеств (часть 2 (нормативные границы ЗОУИТ и ЗОУИТ, утвержденные в установленном порядке))

Иркутская область
Усть-Кутский район

город Усть-Кут

Линия сборки с листом 10



Условные обозначения:

- граница населенного пункта
- дорога обычного типа в населенном пункте
- железнодорожные пути
- реки
- граница территории, в отношении которой осуществляется подготовка проекта планировки территории
- граница зоны планируемого размещения линейного объекта
- Границы зон с особыми условиями использования территорий:
- Нормативные границы зон с особыми условиями использования территории:
- водоохранная (рыбоохранная) зона (200 м)
- прибрежная защитная полоса (50 м)
- Утвержденные в установленном порядке:
- иная зона с особыми условиями использования территории:
 - граница части зоны затопления 1% обеспеченности территории, прилегающей к рекам Лена и Кута, в границах населенного пункта г. Усть-Кут Усть-Кутского района Иркутской области (часть зоны затопления, полностью расположенная в границах населенного пункта)
 - граница лесничества "Городские леса"

- 38:18-6.871 — приаэродромная территория аэродрома гражданской авиации Усть-Кут
- 38:18-6.874 — третья подзона приаэродромной территории Аэродрома Усть-Кут
- 38:18-6.875 — четвертая подзона приаэродромной территории Аэродрома Усть-Кут
- 38:18-6.876 — пятая подзона приаэродромной территории Аэродрома Усть-Кут
- 38:18-6.882 — шестая подзона приаэродромной территории Аэродрома Усть-Кут
- Существующие объекты капитального строительства:
- ВЛ 0,4 кВ
- ВЛ 6 кВ
- ВЛ 10 кВ
- ВЛ 27,5 кВ
- кабельная линия
- кабель связи подземный
- линия связи
- теплотрасса
- линия
- Вх — воздуходобывания
- водопровод
- сооружения
- Демонтируемые объекты капитального строительства:
- ВЛ 0,4 кВ (воздушная линия освещения)
- ВЛ-ПП-1 СТЭ 2х25кВ
- ВЛ-ФКС 27,5кВ
- ВЛ-ДПР 27,5кВ
- ВЛ 0,4 кВ (воздушная линия освещения)
- ВЛ-ПП-2 СТЭ 2х25кВ
- ВЛ-ПП-СЦБ 27,5кВ

- жесткие поперечны контактной сети
- осветительные приборы
- опоры
- Проектируемые объекты капитального строительства:
- кабель ВОК ППС
- кабель 0,4 кВ
- ВЛ 0,4 кВ (воздушная линия освещения)
- ВЛ-ПП-1 СТЭ 2х25кВ
- ВЛ-ПП-2 СТЭ 2х25кВ
- кабель СЦБ
- контактная сеть 27,5 кВ
- волновод
- кабель ЕМЦСС
- кабельная линия дистанционного управления
- шлейф ПСК-27,5 кВ
- кабельная линия дистанционного управления освещением
- кабель освещения в земле 0,4 кВ
- ВЛ-ФКС 27,5кВ
- ВЛ-ПП-СЦБ 27,5кВ
- ВЛ-ДПР 27,5кВ
- сооружения
- ограждение

Изм.	Кол.уч.	Лист	№ док.	Подп.	Дата
Разработал	Самойлова Е.А.				02.23
Проверил	Сухарев Д.В.				02.23
Н. контроль	Петренко В.В.				02.23
	Роголева Е.Н.				02.23

Иркутская область

Документация по планировке территории (Проект планировки территории и проект межевания территории) для размещения объекта «Присоединение железнодорожного пути необщего пользования ООО «ИНК» к инфраструктуре ОАО «РЖД» на станции Лена-Восточная» Этап 1. Инфраструктура общего пользования»

<p>ИРКУТСКАЯ НЕФТЯНАЯ КОМПАНИЯ</p>	Заказчик:	Стадия	Лист	Листов
	ИРКУТСКАЯ НЕФТЯНАЯ КОМПАНИЯ	П	11	11

Схема границ зон с особыми условиями использования территорий, особо охраняемых природных территорий, лесничеств (часть 2 (нормативные границы ЗОУИТ и ЗОУИТ, утвержденные в установленном порядке))

М 1:1000

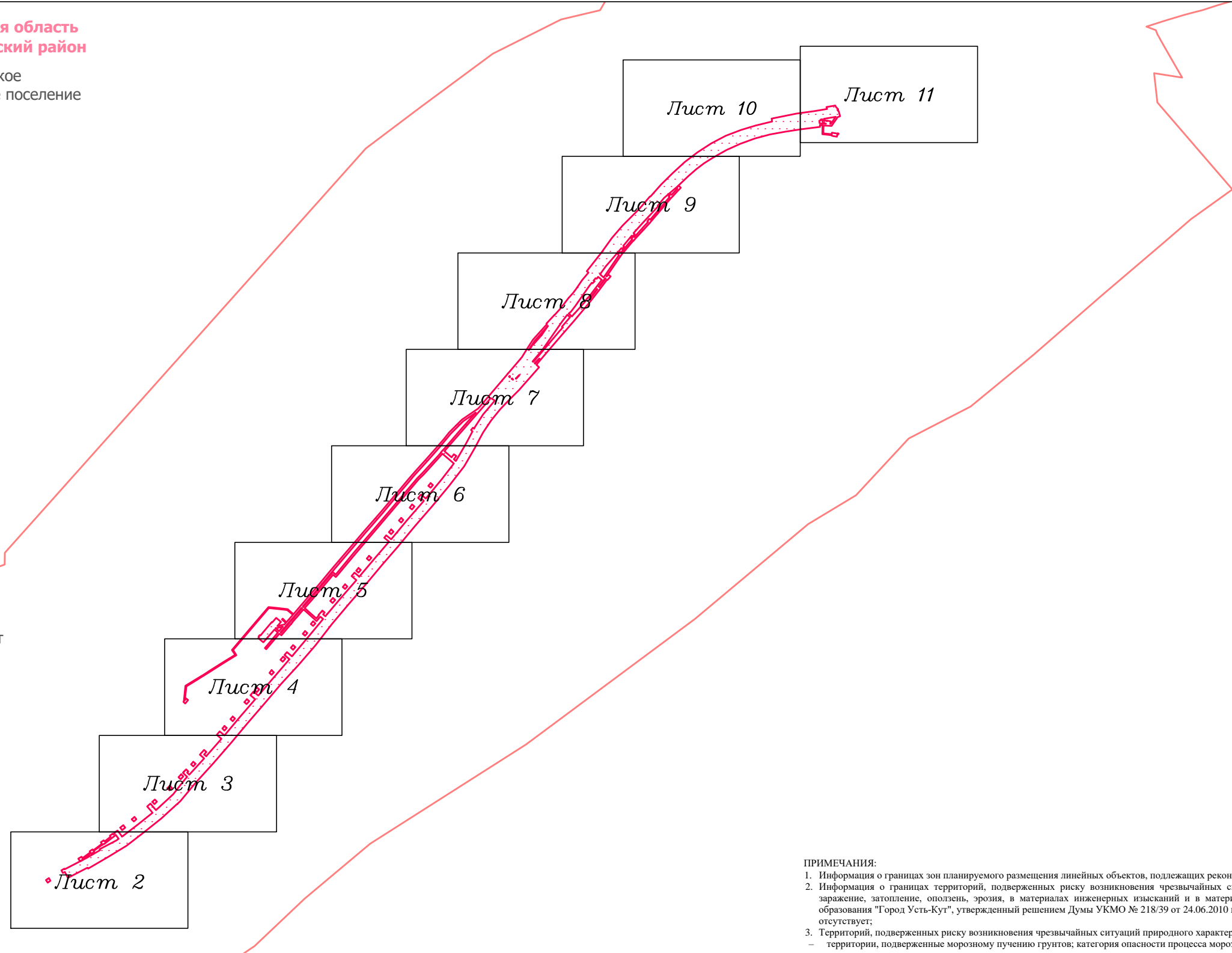
ООО "СЕРВИСТА"
Иркутск, ул. Байкальская,
дом 105А, оф. 505

Документация по планировке территории (проект планировки территории) для размещения объекта «Присоединение железнодорожного пути необщего пользования ООО «ИНК» к инфраструктуре ОАО «РЖД» на станции Лена-Восточная» Этап 1. Инфраструктура общего пользования». Схема расположения листов к схеме границ территорий, подверженных риску возникновения чрезвычайных ситуаций природного и техногенного характера (пожар, взрыв, химическое, радиоактивное заражение, затопление, подтопление, оползень, карсты, эрозия и т.д.)

Иркутская область
Усть-Кутский район

Усть-Кутское
городское поселение

город Усть-Кут



ПРИМЕЧАНИЯ:

- Информация о границах зон планируемого размещения линейных объектов, подлежащих реконструкции в связи с изменением их местоположения, отсутствует;
- Информация о границах территорий, подверженных риску возникновения чрезвычайных ситуаций природного и техногенного характера, таких как химическое, радиоактивное заражение, затопление, оползень, эрозия, в материалах инженерных изысканий и в материалах территориального планирования, таких как: Генеральный план муниципального образования "Город Усть-Кут", утвержденный решением Думы УКМО № 218/39 от 24.06.2010 г. в редакции изменений, утвержденных решением Думы УКМО № 158/31 от 17.06.2020 г. отсутствует;
- Территорий, подверженных риску возникновения чрезвычайных ситуаций природного характера:
 - территории, подверженные морозному пучению грунтов; категория опасности процесса морозного пучения грунтов оценивается как опасная (СП 115.13330.2019);
 - территории, подверженные землетрясениям; категория опасности процесса землетрясения оценивается как опасная (СП 115.13330.2019).

Условные обозначения:

- граница населенного пункта
- дорога обычного типа в населенном пункте
- железнодорожные пути
- реки


- граница территории, в отношении которой осуществляется подготовка проекта планировки территории
- граница зоны планируемого размещения линейного объекта

- Территории, подверженные риску возникновения чрезвычайных ситуаций природного характера:
- территории, подверженные чрезвычайным ситуациям природного характера

Иркутская область					
Документация по планировке территории (Проект планировки территории и проект межевания территории) для размещения объекта «Присоединение железнодорожного пути необщего пользования ООО «ИНК» к инфраструктуре ОАО «РЖД» на станции Лена-Восточная» Этап 1. Инфраструктура общего пользования»					
Изм.	Кол.уч.	Лист	№ док.	Подп.	Дата
Разработал		Самойлова Е.А.		<i>Самойлова</i>	02.23
		Сухарев Д.В.		<i>Сухарев</i>	02.23
Проверил		Петренко В.В.		<i>Петренко</i>	02.23
Н. контроль		Роголёва Е.Н.		<i>Роголёва</i>	02.23
Заказчик:  ИРКУТСКАЯ НЕФТЯНАЯ КОМПАНИЯ					
		Стадия	Лист	Листов	
		П	1	11	
Схема границ территорий, подверженных риску возникновения чрезвычайных ситуаций природного и техногенного характера (пожар, взрыв, химическое, радиоактивное заражение, затопление, подтопление, оползень, карсты, эрозия и т.д.) М 1:10000					
 ООО "СЕРВИСТА" Иркутск, ул. Байкальская, дом 105А, оф. 505					

Иркутская область
Усть-Кутский район

город Усть-Кут



Условные обозначения:

- граница населенного пункта
- дорога обычного типа в населенном пункте
- железнодорожные пути
- реки

- граница территории, в отношении которой осуществляется подготовка проекта планировки территории
- граница зоны планируемого размещения линейного объекта

- Территории, подверженные риску возникновения чрезвычайных ситуаций природного характера:**
- территории, подверженные чрезвычайным ситуациям природного характера

Изм.	Кол.уч.	Лист	№ док.	Подп.	Дата
Разработал	Самойлова Е.А.				02.23
	Сухарев Д.В.				02.23
Проверил	Петренко В.В.				02.23
Н. контроль	Роголёва Е.Н.				02.23

Иркутская область

Документация по планировке территории (Проект планировки территории и проект межевания территории) для размещения объекта «Присоединение железнодорожного пути необщего пользования ООО «ИНК» к инфраструктуре ОАО «РЖД» на станции Лена-Восточная» Этап 1. Инфраструктура общего пользования»



Заказчик:
ИРКУТСКАЯ НЕФТЯНАЯ КОМПАНИЯ

Стадия	Лист	Листов
П	2	11

Схема границ территорий, подверженных риску возникновения чрезвычайных ситуаций природного и техногенного характера (пожар, взрыв, химическое, радиоактивное заражение, затопление, подтопление, оползень, карсты, эрозия и т.д.)
М 1:1000



ООО "СЕРВИСТА"
Иркутск, ул. Байкальская,
дом 105А, оф. 505

Иркутская область
Усть-Кутский район

город Усть-Кут



Линия сводки с листом 2

Условные обозначения:

- граница населенного пункта
- дорога обычного типа в населенном пункте
- железнодорожные пути
- реки

- граница территории, в отношении которой осуществляется подготовка проекта планировки территории
- граница зоны планируемого размещения линейного объекта

- Территории, подверженные риску возникновения чрезвычайных ситуаций природного характера:**
- территории, подверженные чрезвычайным ситуациям природного характера

Иркутская область

Документация по планировке территории (Проект планировки территории и проект межевания территории) для размещения объекта «Присоединение железнодорожного пути необщего пользования ООО «ИНК» к инфраструктуре ОАО «РЖД» на станции Лена-Восточная» Этап 1. Инфраструктура общего пользования»

Изм.	Кол.уч.	Лист	№ док.	Подп.	Дата
Разработал		Самойлова Е.А.			02.23
		Сухарев Д.В.			02.23
Проверил		Петренко В.В.			02.23
Н. контроль		Роголёва Е.Н.			02.23



Заказчик:
ИРКУТСКАЯ НЕФТЯНАЯ КОМПАНИЯ

Стадия	Лист	Листов
П	3	11

Схема границ территорий, подверженных риску возникновения чрезвычайных ситуаций природного и техногенного характера (пожар, взрыв, химическое, радиоактивное заражение, затопление, подтопление, оползень, карсты, эрозия и т.д.)
М 1:1000



ООО «СЕРВИСТА»
Иркутск, ул. Байкальская,
дом 105А, оф. 505

Иркутская область
Усть-Кутский район

город Усть-Кут



Линия сдочки с листом 5

Линия сдочки с листом 3

Условные обозначения:

- граница населенного пункта
- дорога обычного типа в населенном пункте
- железнодорожные пути
- реки

- граница территории, в отношении которой осуществляется подготовка проекта планировки территории
- граница зоны планируемого размещения линейного объекта

- Территории, подверженные риску возникновения чрезвычайных ситуаций природного характера:**
- территории, подверженные чрезвычайным ситуациям природного характера

Иркутская область

Документация по планировке территории (Проект планировки территории и проект межевания территории) для размещения объекта «Присоединение железнодорожного пути необщего пользования ООО «ИНК» к инфраструктуре ОАО «РЖД» на станции Лена-Восточная» Этап 1. Инфраструктура общего пользования»

Изм.	Кол.уч.	Лист	№ док.	Подп.	Дата
Разработал		Самоилова Е.А.			02.23
		Сухарев Д.В.			02.23
Проверил		Петренко В.В.			02.23
Н. контроль		Роголёва Е.Н.			02.23



Заказчик:
ИРКУТСКАЯ НЕФТЯНАЯ КОМПАНИЯ

Стадия	Лист	Листов
П	4	11

Схема границ территорий, подверженных риску возникновения чрезвычайных ситуаций природного и техногенного характера (пожар, взрыв, химическое, радиоактивное заражение, затопление, подтопление, оползень, карсты, эрозия и т.д.)
М 1:1000

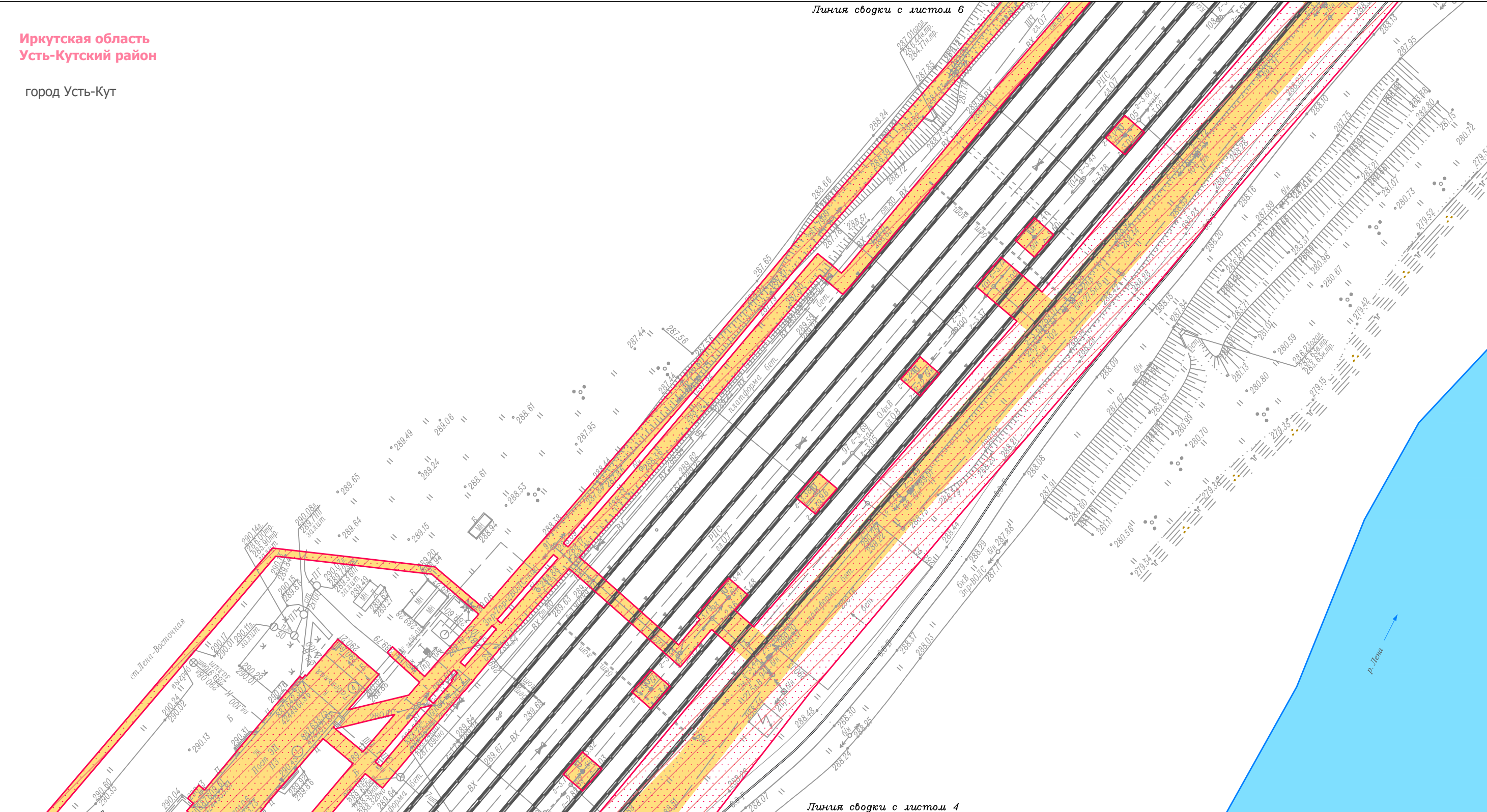


ООО «СЕРВИСТА»
Иркутск, ул. Байкальская,
дом 105А, оф. 505

Линия сводки с листом 6

Иркутская область
Усть-Кутский район

город Усть-Кут



Линия сводки с листом 4

Условные обозначения:

- граница населенного пункта
- дорога обычного типа в населенном пункте
- железнодорожные пути
- реки

- граница территории, в отношении которой осуществляется подготовка проекта планировки территории
- граница зоны планируемого размещения линейного объекта

- Территории, подверженные риску возникновения чрезвычайных ситуаций природного характера:**
- территории, подверженные чрезвычайным ситуациям природного характера

Иркутская область

Документация по планировке территории (Проект планировки территории и проект межевания территории) для размещения объекта «Присоединение железнодорожного пути необщего пользования ООО «ИНК» к инфраструктуре ОАО «РЖД» на станции Лена-Восточная» Этап 1. Инфраструктура общего пользования»

Изм.	Кол.уч.	Лист	№ док.	Подп.	Дата
Разработал		Самойлова Е.А.			02.23
		Сухарев Д.В.			02.23
Проверил		Петренко В.В.			02.23
Н. контроль		Роголёва Е.Н.			02.23



Заказчик:
ИРКУТСКАЯ НЕФТЯНАЯ КОМПАНИЯ

Стадия	Лист	Листов
П	5	11

Схема границ территорий, подверженных риску возникновения чрезвычайных ситуаций природного и техногенного характера (пожар, взрыв, химическое, радиоактивное заражение, затопление, подтопление, оползень, карсты, эрозия и т.д.)
М 1:1000



ООО «СЕРВИСТА»
Иркутск, ул. Байкальская,
дом 105А, оф. 505





Линия сводки с листом 7



Иркутская область
Усть-Кутский район


город Усть-Кут





Линия сводки с листом 5

Условные обозначения:

-  граница населенного пункта
-  дорога обычного типа в населенном пункте
-  железнодорожные пути
-  реки

-  граница территории, в отношении которой осуществляется подготовка проекта планировки территории
-  граница зоны планируемого размещения линейного объекта

- Территории, подверженные риску возникновения чрезвычайных ситуаций природного характера:**
-  территории, подверженные чрезвычайным ситуациям природного характера

Изм.	Кол.уч.	Лист	№ док.	Подп.	Дата
Разработал		Самойлова Е.А.			02.23
		Сухарев Д.В.			02.23
Проверил		Петренко В.В.			02.23
Н. контроль		Роголёва Е.Н.			02.23

Иркутская область

Документация по планировке территории (Проект планировки территории и проект межевания территории) для размещения объекта «Присоединение железнодорожного пути необщего пользования ООО «ИНК» к инфраструктуре ОАО «РЖД» на станции Лена-Восточная» Этап 1. Инфраструктура общего пользования»



Заказчик:
ИРКУТСКАЯ НЕФТЯНАЯ КОМПАНИЯ

Стадия	Лист	Листов
П	6	11

Схема границ территорий, подверженных риску возникновения чрезвычайных ситуаций природного и техногенного характера (пожар, взрыв, химическое, радиоактивное заражение, затопление, подтопление, оползень, карсты, эрозия и т.д.)
М 1:1000

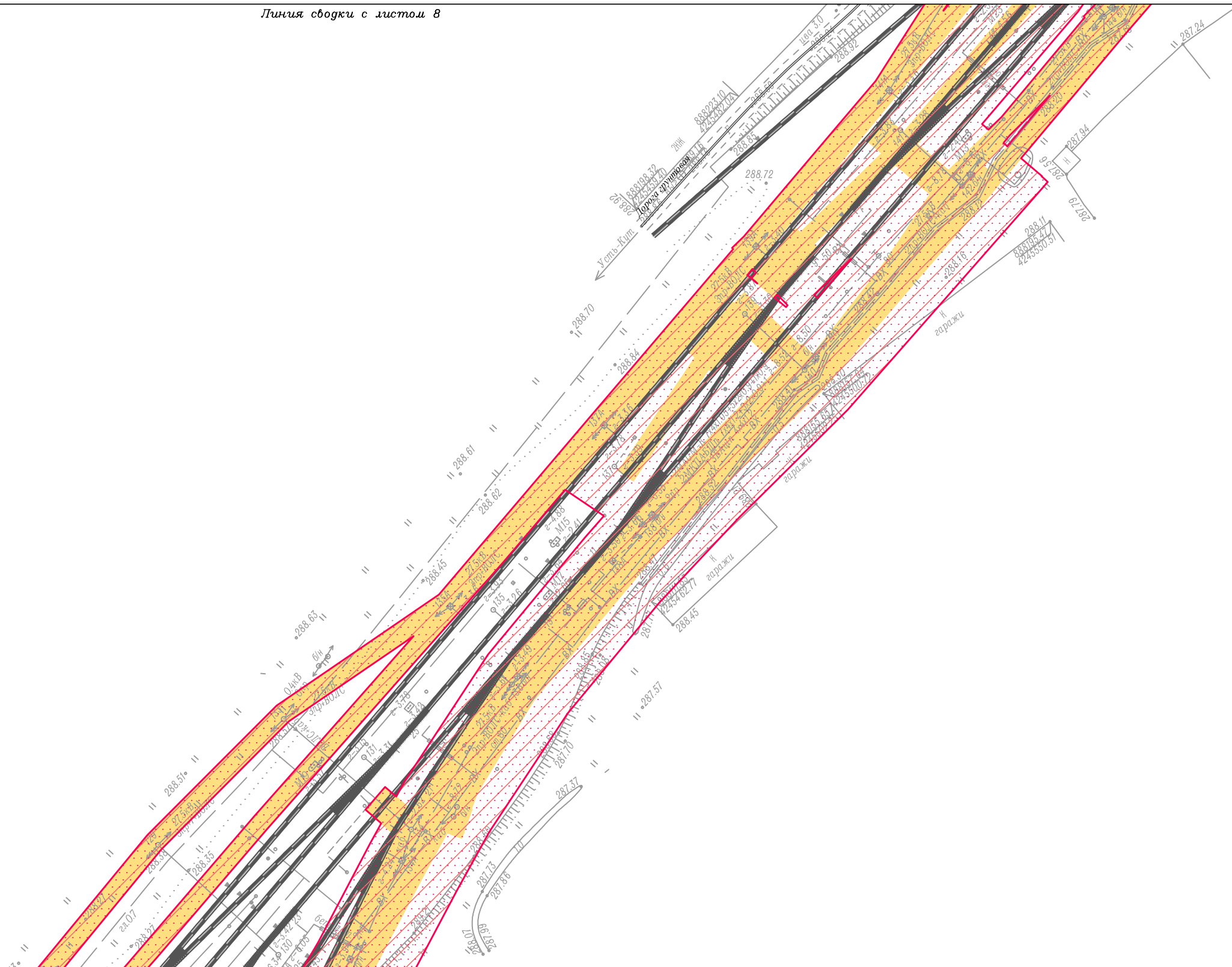


ООО "СЕРВИСТА"
Иркутск, ул. Байкальская,
дом 105А, оф. 505

Линия сводки с листом 8

Иркутская область
Усть-Кутский район

город Усть-Кут



Линия сводки с листом 6

Условные обозначения:

- граница населенного пункта
- дорога обычного типа в населенном пункте
- железнодорожные пути
- реки

- граница территории, в отношении которой осуществляется подготовка проекта планировки территории
- граница зоны планируемого размещения линейного объекта

- Территории, подверженные риску возникновения чрезвычайных ситуаций природного характера:**
- территории, подверженные чрезвычайным ситуациям природного характера

Изм.	Кол.уч.	Лист	№ док.	Подп.	Дата
Разработал		Самойлова Е.А.		<i>Самойлова</i>	02.23
		Сухарев Д.В.		<i>Сухарев</i>	02.23
Проверил		Петренко В.В.		<i>Петренко</i>	02.23
Н. контроль		Роголёва Е.Н.		<i>Роголёва</i>	02.23

Иркутская область

Документация по планировке территории (Проект планировки территории и проект межевания территории) для размещения объекта «Присоединение железнодорожного пути необщего пользования ООО «ИНК» к инфраструктуре ОАО «РЖД» на станции Лена-Восточная» Этап 1. Инфраструктура общего пользования»



Заказчик:
ИРКУТСКАЯ НЕФТЯНАЯ КОМПАНИЯ

Стадия	Лист	Листов
П	7	11

Схема границ территорий, подверженных риску возникновения чрезвычайных ситуаций природного и техногенного характера (пожар, взрыв, химическое, радиоактивное заражение, затопление, подтопление, оползень, карсты, эрозия и т.д.)
М 1:1000

СЕРВИСТА
ООО "СЕРВИСТА"
Иркутск, ул. Байкальская,
дом 105А, оф. 505

Линия сводки с листом 9

Иркутская область
Усть-Кутский район

город Усть-Кут



Линия сводки с листом 7

Условные обозначения:

- граница населенного пункта
- дорога обычного типа в населенном пункте
- железнодорожные пути
- реки

- граница территории, в отношении которой осуществляется подготовка проекта планировки территории
- граница зоны планируемого размещения линейного объекта

- Территории, подверженные риску возникновения чрезвычайных ситуаций природного характера:**
- территории, подверженные чрезвычайным ситуациям природного характера

Иркутская область

Документация по планировке территории (Проект планировки территории и проект межевания территории) для размещения объекта «Присоединение железнодорожного пути необщего пользования ООО «ИНК» к инфраструктуре ОАО «РЖД» на станции Лена-Восточная» Этап 1. Инфраструктура общего пользования»

Изм.	Кол.уч.	Лист	№ док.	Подп.	Дата
Разработал		Самойлова Е.А.			02.23
		Сухарев Д.В.			02.23
Проверил		Петренко В.В.			02.23
Н. контроль		Роголёва Е.Н.			02.23



Заказчик:
ИРКУТСКАЯ НЕФТЯНАЯ КОМПАНИЯ

Стадия	Лист	Листов
П	8	11

Схема границ территорий, подверженных риску возникновения чрезвычайных ситуаций природного и техногенного характера (пожар, взрыв, химическое, радиоактивное заражение, затопление, подтопление, оползень, карсты, эрозия и т.д.)
М 1:1000

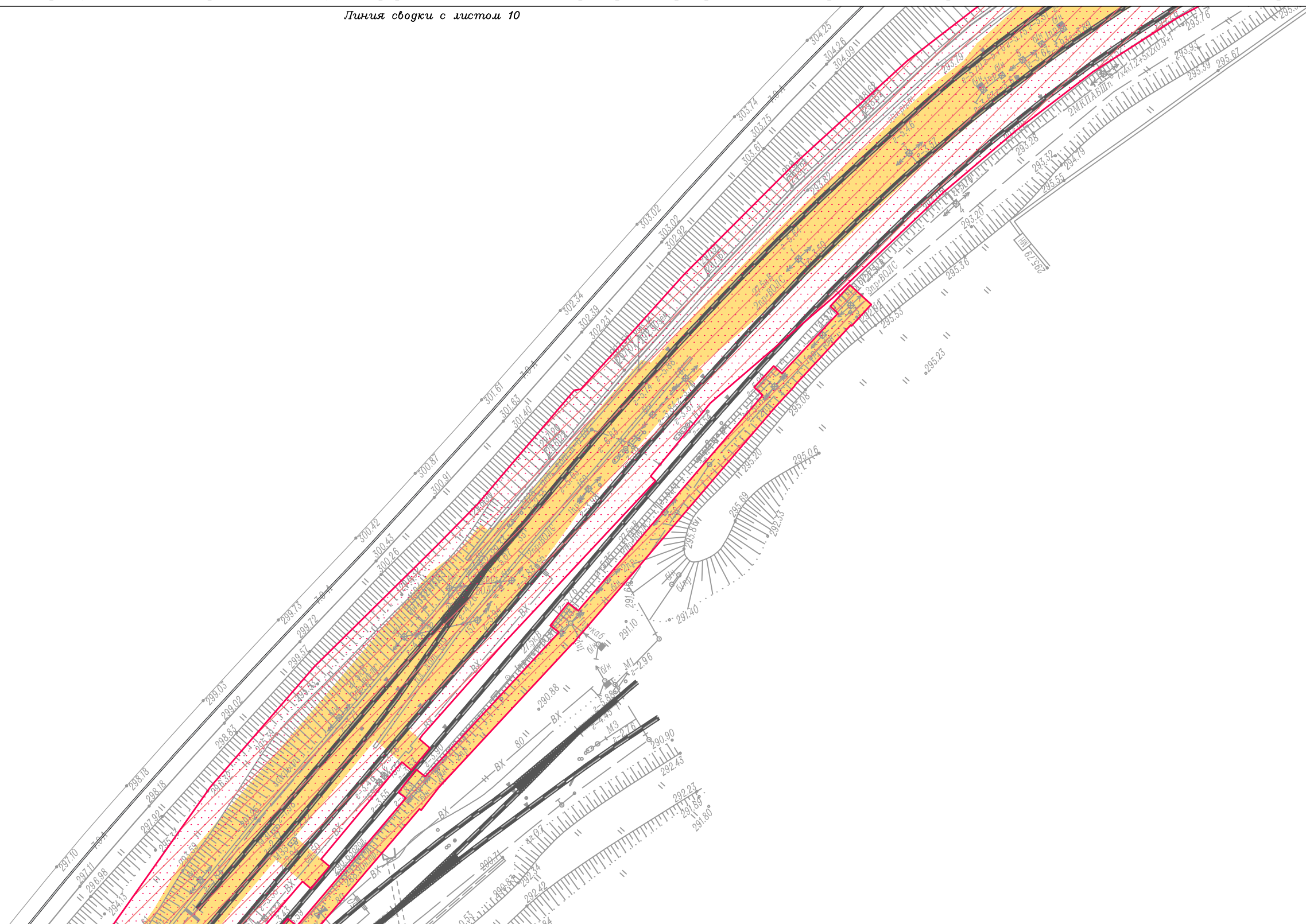


ООО "СЕРВИСТА"
Иркутск, ул. Байкальская,
дом 105А, оф. 505

Линия сводки с листом 10

Иркутская область
Усть-Кутский район

город Усть-Кут



Линия сводки с листом 8

Условные обозначения:

- граница населенного пункта
- дорога обычного типа в населенном пункте
- железнодорожные пути
- реки

- граница территории, в отношении которой осуществляется подготовка проекта планировки территории
- граница зоны планируемого размещения линейного объекта

- Территории, подверженные риску возникновения чрезвычайных ситуаций природного характера:**
- территории, подверженные чрезвычайным ситуациям природного характера

Иркутская область

Документация по планировке территории (Проект планировки территории и проект межевания территории) для размещения объекта «Присоединение железнодорожного пути необщего пользования ООО «ИНК» к инфраструктуре ОАО «РЖД» на станции Лена-Восточная» Этап 1. Инфраструктура общего пользования»

Изм.	Кол.уч.	Лист	№ док.	Подп.	Дата
Разработал		Самойлова Е.А.			02.23
		Сухарев Д.В.			02.23
Проверил		Петренко В.В.			02.23
Н. контроль		Роголёва Е.Н.			02.23



Заказчик:
ИРКУТСКАЯ НЕФТЯНАЯ КОМПАНИЯ

Стадия	Лист	Листов
П	9	11

Схема границ территорий, подверженных риску возникновения чрезвычайных ситуаций природного и техногенного характера (пожар, взрыв, химическое, радиоактивное заражение, затопление, подтопление, оползень, карсты, эрозия и т.д.)
М 1:1000

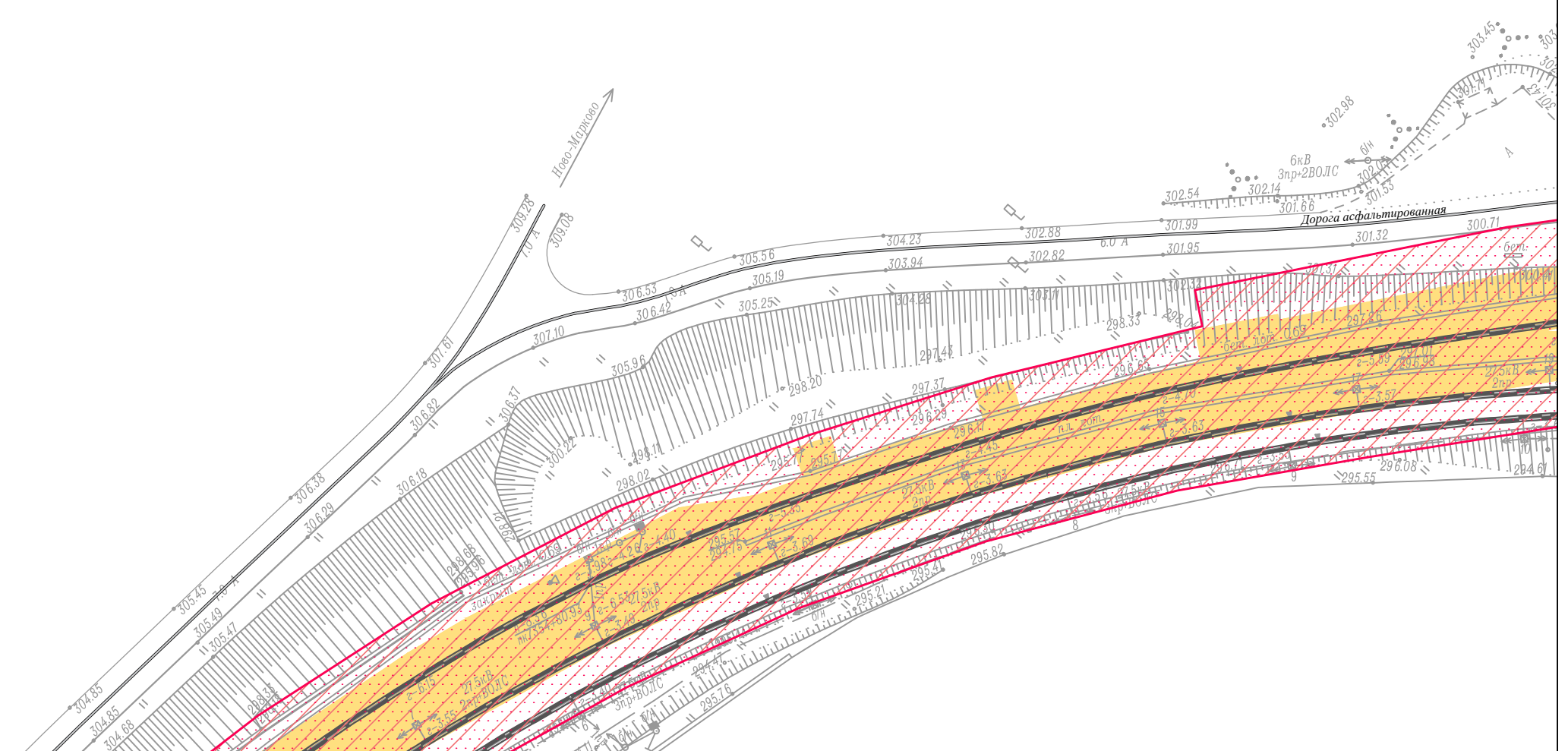


ООО «СЕРВИСТА»
Иркутск, ул. Байкальская,
дом 105А, оф. 505

Иркутская область
Усть-Кутский район

город Усть-Кут

Линия сводки с листом 11



Линия сводки с листом 9

Условные обозначения:

- граница населенного пункта
- дорога обычного типа в населенном пункте
- железнодорожные пути
- реки

- граница территории, в отношении которой осуществляется подготовка проекта планировки территории
- граница зоны планируемого размещения линейного объекта

- Территории, подверженные риску возникновения чрезвычайных ситуаций природного характера:**
- территории, подверженные чрезвычайным ситуациям природного характера

Иркутская область

Документация по планировке территории (Проект планировки территории и проект межевания территории) для размещения объекта «Присоединение железнодорожного пути необщего пользования ООО «ИНК» к инфраструктуре ОАО «РЖД» на станции Лена-Восточная» Этап 1. Инфраструктура общего пользования»

Изм.	Кол.уч.	Лист	№ док.	Подп.	Дата
Разработал		Самойлова Е.А.			02.23
		Сухарев Д.В.			02.23
Проверил		Петренко В.В.			02.23
Н. контроль		Роголёва Е.Н.			02.23



Заказчик:
ИРКУТСКАЯ НЕФТЯНАЯ КОМПАНИЯ

Стадия	Лист	Листов
П	10	11

Схема границ территорий, подверженных риску возникновения чрезвычайных ситуаций природного и техногенного характера (пожар, взрыв, химическое, радиоактивное заражение, затопление, подтопление, оползень, карсты, эрозия и т.д.)
М 1:1000

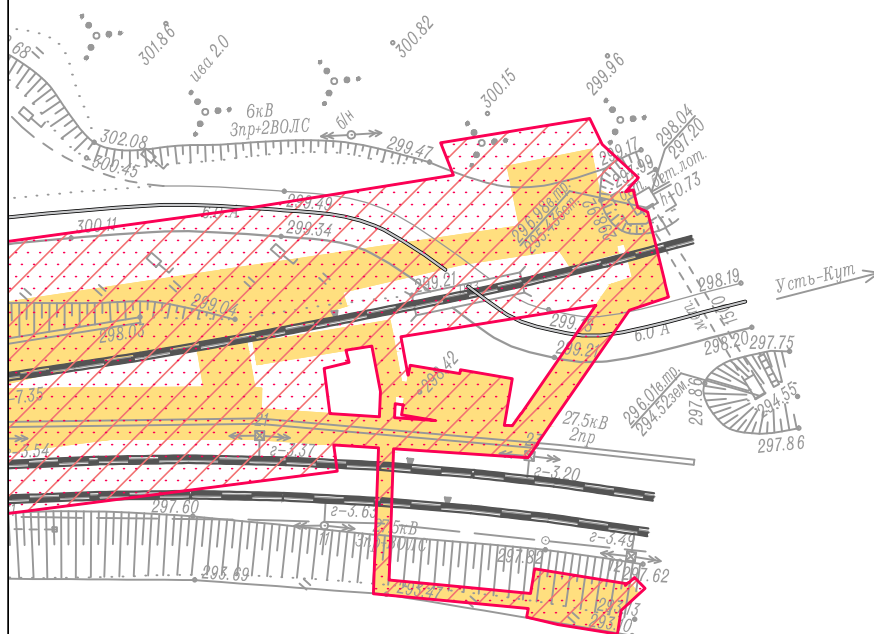


ООО "СЕРВИСТА"
Иркутск, ул. Байкальская,
дом 105А, оф. 505

Иркутская область
Усть-Кутский район

город Усть-Кут

Линия обводки с листом 10

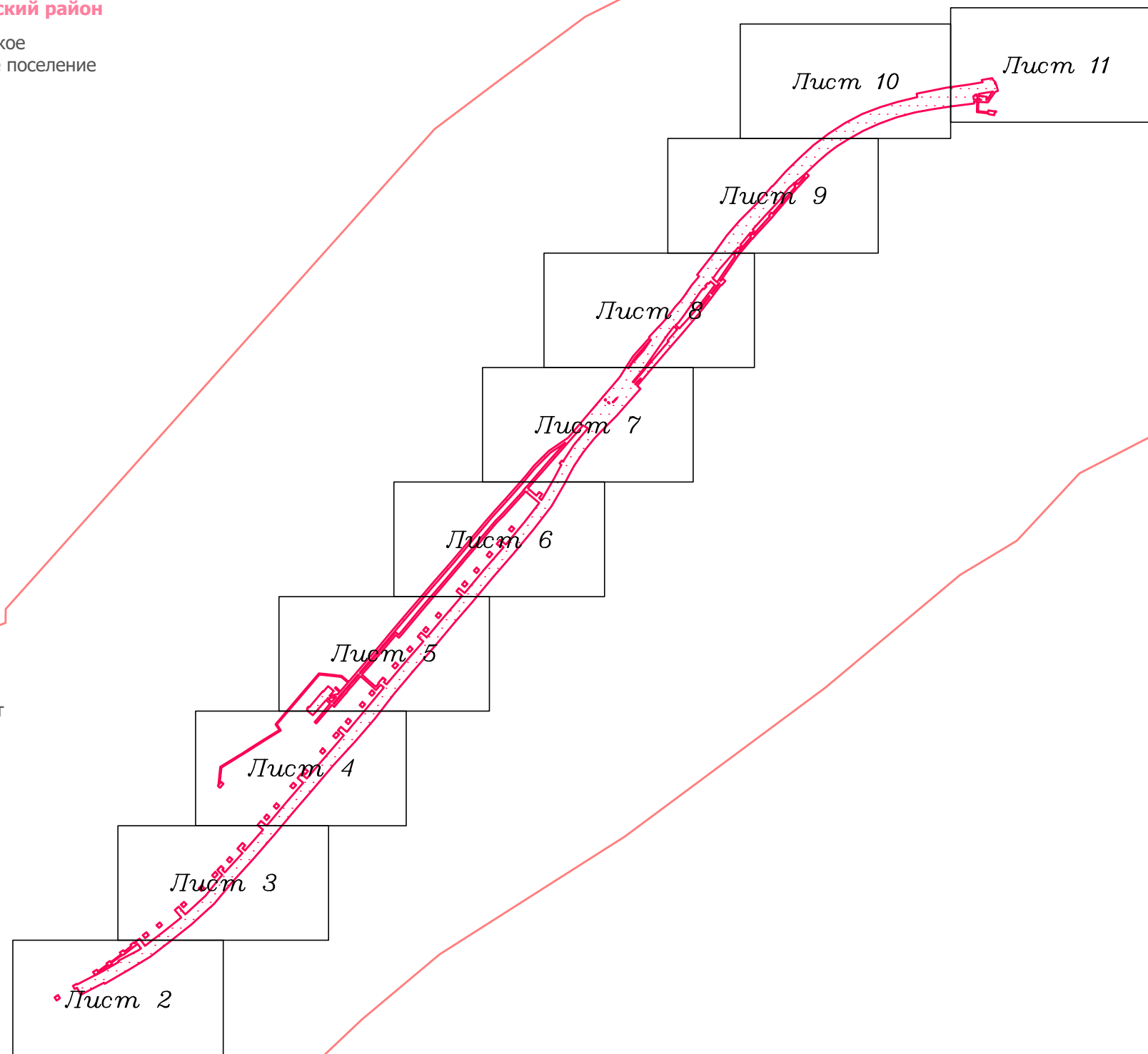


Документация по планировке территории (проект планировки территории) для размещения объекта
 «Присоединение железнодорожного пути необщего пользования ООО «ИНК» к инфраструктуре ОАО «РЖД» на станции Лена-Восточная» Этап 1. Инфраструктура общего пользования
 Схема расположения листов к схеме конструктивных и планировочных решений

Иркутская область
Усть-Кутский район

Усть-Кутское
 городское поселение

город Усть-Кут



Условные обозначения:

- граница населенного пункта
- дорога обычного типа в населенном пункте
- железнодорожные пути
- реки
- граница территории, в отношении которой осуществляется подготовка проекта планировки территории
- граница зоны планируемого размещения линейного объекта
- Существующие объекты капитального строительства:**
 - ВЛ 0,4 кВ
 - ВЛ 6 кВ
 - ВЛ 10 кВ
 - ВЛ 27,5 кВ
 - кабельная линия
 - кабель связи подземный
 - линия связи
 - теплотрасса
 - линия воздушного снабжения
 - водопровод
 - сооружения

- Демонстрируемые объекты капитального строительства:**
 - ВЛ 0,4 кВ (воздушная линия освещения)
 - ВЛ-ПП-1 СТЭ 2х25кВ
 - ВЛ-ПП-2 СТЭ 2х25кВ
 - ВЛ-ФКС 27,5кВ
 - ВЛ-ДПР 27,5кВ
 - ВЛ-ПР-СЦБ 27,5кВ
 - ВЛ-ПР-СЦБ 27,5кВ
 - жесткие поперечины контактной сети
 - опоры осветительные приборы
- Проектируемые объекты капитального строительства:**
 - кабель ВОК ППС
 - кабель 0,4 кВ
 - ВЛ 0,4 кВ (воздушная линия освещения)
 - ВЛ-ПП-1 СТЭ 2х25кВ
 - ВЛ-ПП-2 СТЭ 2х25кВ
 - кабель СЦБ
 - контактная сеть 27,5 кВ
 - волновод

- кабель ЕМЦСС
- кабельная линия дистанционного управления
- шлейф ПСК-27,5 кВ
- кабельная линия дистанционного управления освещением
- кабель освещения в земле 0,4 кВ
- ВЛ-ФКС 27,5кВ
- ВЛ-ПР-СЦБ 27,5кВ
- ВЛ-ДПР 27,5кВ
- сооружения
- ограждение
- анкер
- опоры контактной сети
- жесткие поперечины опоры ВЛ
- осветительные приборы

Изм.	Кол.уч.	Лист	№ док.	Подп.	Дата
Разработал		Самойлова Е.А.			02.23
		Сухарев Д.В.			02.23
Проверил		Петренко В.В.			02.23
Н. контроль		Роголёва Е.Н.			02.23

Иркутская область

Документация по планировке территории (Проект планировки территории и проект межевания территории) для размещения объекта
 «Присоединение железнодорожного пути необщего пользования ООО «ИНК» к инфраструктуре ОАО «РЖД» на станции Лена-Восточная» Этап 1.
 Инфраструктура общего пользования»



Заказчик:
ИРКУТСКАЯ НЕФТЯНАЯ КОМПАНИЯ

Стадия	Лист	Листов
П	1	11

Схема конструктивных и планировочных решений

М 1:10000




ООО "СЕРВИСТА"
 Иркутск, ул. Байкальская,
 дом 105А, оф. 505

Документация по планировке территории (проект планировки территории) для размещения объекта
 «Присоединение железнодорожного пути необщего пользования ООО «ИНК» к инфраструктуре ОАО «РЖД» на станции Лена-Восточная» Этап 1. Инфраструктура общего пользования
 Схема конструктивных и планировочных решений

Линия сводки с листом 3

Иркутская область
 Усть-Кутский район
 город Усть-Кут



Условные обозначения:

- граница населенного пункта
- дорога обычного типа в населенном пункте
- железнодорожные пути
- реки
- граница территории, в отношении которой осуществляется подготовка проекта планировки территории
- граница зоны планируемого размещения линейного объекта
- существующие объекты капитального строительства:
 - ВЛ 0,4 кВ
 - ВЛ 6 кВ
 - ВЛ 10 кВ
 - ВЛ 27,5 кВ
 - кабельная линия
 - кабель связи подземный
 - линия связи
 - теплотрасса
 - линия воздушного снабжения
 - водопровод
 - сооружения

Демонстрируемые объекты капитального строительства:

- ВЛ 0,4 кВ (воздушная линия освещения)
- ВЛ-ПП-1 СТЭ 2х25кВ
- ВЛ-ПП-2 СТЭ 2х25кВ
- ВЛ-ФКС 27,5кВ
- ВЛ-ДПР 27,5кВ
- ВЛ-ПР-СЦБ 27,5кВ
- жесткие поперечины контактной сети
- опоры осветительные приборы
- проектируемые объекты капитального строительства:
 - кабель ВОК ППС
 - кабель 0,4 кВ
 - ВЛ 0,4 кВ (воздушная линия освещения)
 - ВЛ-ПП-1 СТЭ 2х25кВ
 - ВЛ-ПП-2 СТЭ 2х25кВ
 - кабель СЦБ
 - контактная сеть 27,5 кВ
 - волновод

- кабель ЕМЦСС
- кабельная линия дистанционного управления
- шлейф ПСК-27,5 кВ
- кабельная линия дистанционного управления освещением
- кабель освещения в земле 0,4 кВ
- ВЛ-ФКС 27,5кВ
- ВЛ-ПР-СЦБ 27,5кВ
- ВЛ-ДПР 27,5кВ
- сооружения
- ограждение
- анкер
- опоры контактной сети
- жесткие поперечины
- опоры ВЛ
- осветительные приборы

Изм.	Кол.уч.	Лист	№ док.	Подп.	Дата
Разработал		Самоилова Е.А.		<i>Е.А. Самоилова</i>	02.23
Проверил		Сухарев Д.В.		<i>Д.В. Сухарев</i>	02.23
Н. контроль		Роголева Е.Н.		<i>Е.Н. Роголева</i>	02.23

Иркутская область

Документация по планировке территории (Проект планировки территории и проект межевания территории) для размещения объекта «Присоединение железнодорожного пути необщего пользования ООО «ИНК» к инфраструктуре ОАО «РЖД» на станции Лена-Восточная» Этап 1. Инфраструктура общего пользования»



Заказчик:
 ИРКУТСКАЯ НЕФТЯНАЯ КОМПАНИЯ

Стадия	Лист	Листов
П	2	11

Схема конструктивных и планировочных решений

ООО "СЕРВИСТА"
 Иркутск, ул. Байкальская,
 дом 105А, оф. 505

М 1:1000



Документация по планировке территории (проект планировки территории) для размещения объекта
 «Присоединение железнодорожного пути необщего пользования ООО «ИНК» к инфраструктуре ОАО «РЖД» на станции Лена-Восточная» Этап 1. Инфраструктура общего пользования
 Схема конструктивных и планировочных решений

Линия сводки с листом 4

Иркутская область
 Усть-Кутский район

город Усть-Кут



Линия сводки с листом 2

Условные обозначения:

- граница населенного пункта
- дорога обычного типа в населенном пункте
- железнодорожные пути
- реки
- граница территории, в отношении которой осуществляется подготовка проекта планировки территории
- граница зоны планируемого размещения линейного объекта
- Существующие объекты капитального строительства:**
 - ВЛ 0,4 кВ
 - ВЛ 6 кВ
 - ВЛ 10 кВ
 - ВЛ 27,5 кВ
 - кабельная линия
 - кабель связи подземный
 - линия связи
 - теплотрасса
 - линия воздуховывода
 - водопровод
 - сооружения

Демонстрируемые объекты капитального строительства:

- ВЛ 0,4 кВ (воздушная линия освещения)
- ВЛ-ПП-1 СТЭ 2х25кВ
- ВЛ-ПП-2 СТЭ 2х25кВ
- ВЛ-ФКС 27,5кВ
- ВЛ-ДПР 27,5кВ
- ВЛ-ПР-СЦБ 27,5кВ
- жесткие поперечины контактной сети
- опоры осветительные приборы
- Проектируемые объекты капитального строительства:**
 - кабель ВОК ППС
 - кабель 0,4 кВ
 - ВЛ 0,4 кВ (воздушная линия освещения)
 - ВЛ-ПП-1 СТЭ 2х25кВ
 - ВЛ-ПП-2 СТЭ 2х25кВ
 - кабель СЦБ
 - контактная сеть 27,5 кВ
 - волновод

- кабель ЕМЦСС
- кабельная линия дистанционного управления
- шлейф ПСК-27,5 кВ
- кабельная линия дистанционного управления освещением
- кабель освещения в земле 0,4 кВ
- ВЛ-ФКС 27,5кВ
- ВЛ-ПР-СЦБ 27,5кВ
- ВЛ-ДПР 27,5кВ
- сооружения
- ограждение
- анкер
- опоры контактной сети
- жесткие поперечины
- опоры ВЛ
- осветительные приборы

Изм.	Кол.уч.	Лист	№ док.	Подп.	Дата
Разработал	Самойлова Е.А.				02.23
Проверил	Сухарев Д.В.				02.23
Н. контроль	Петренко В.В.				02.23
	Роголёва Е.Н.				02.23

Иркутская область

Документация по планировке территории (Проект планировки территории и проект межевания территории) для размещения объекта
 «Присоединение железнодорожного пути необщего пользования ООО «ИНК» к инфраструктуре ОАО «РЖД» на станции Лена-Восточная» Этап 1.
 Инфраструктура общего пользования»



Заказчик:
 ИРКУТСКАЯ НЕФТЯНАЯ
 КОМПАНИЯ

Стадия	Лист	Листов
П	3	11

Схема конструктивных и планировочных решений

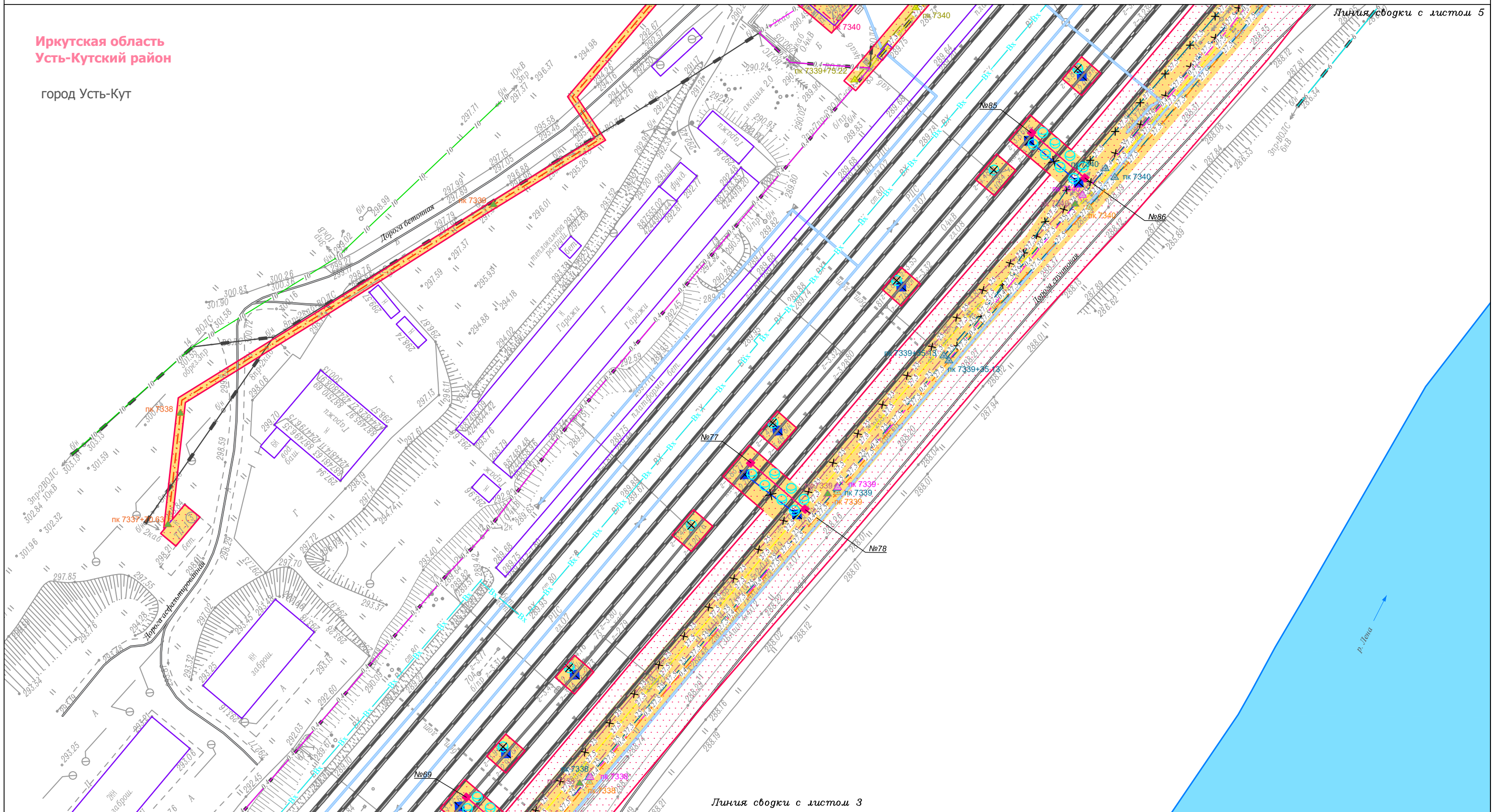
ООО "СЕРВИСТА"
 Иркутск, ул. Байкальская,
 дом 105А, оф. 505

М 1:1000



Документация по планировке территории (проект планировки территории) для размещения объекта
 «Присоединение железнодорожного пути необщего пользования ООО «ИНК» к инфраструктуре ОАО «РЖД» на станции Лена-Восточная» Этап 1. Инфраструктура общего пользования
 Схема конструктивных и планировочных решений

Иркутская область
 Усть-Кутский район
 город Усть-Кут



Условные обозначения:

- граница населенного пункта
- дорога обычного типа в населенном пункте
- железнодорожные пути
- реки
- граница территории, в отношении которой осуществляется подготовка проекта планировки территории
- граница зоны планируемого размещения линейного объекта
- Существующие объекты капитального строительства:**
 - 0,4 ВЛ 0,4 кВ
 - 6 ВЛ 6 кВ
 - 10 ВЛ 10 кВ
 - 27,5 ВЛ 27,5 кВ
 - кабельная линия
 - кабель связи подземный
 - линия связи
 - теплотрасса
 - линия воздушного снабжения
 - водопровод
 - сооружения

Демонстрируемые объекты капитального строительства:

- 0,4 ВЛ 0,4 кВ (воздушная линия освещения)
- 25 ВЛ-ПП-1 СТЭ 2х25кВ
- 25 ВЛ-ПП-2 СТЭ 2х25кВ
- 27,5 ВЛ-ФКС 27,5кВ
- 27,5 ВЛ-ДПР 27,5кВ
- 27,5 ВЛ-ПР-СЦБ 27,5кВ
- жесткие поперечны контактной сети
- опоры осветительные приборы
- Проектируемые объекты капитального строительства:**
 - кабель ВСК ППС
 - кабель 0,4 кВ
 - 0,4 ВЛ 0,4 кВ (воздушная линия освещения)
 - 25 ВЛ-ПП-1 СТЭ 2х25кВ
 - 25 ВЛ-ПП-2 СТЭ 2х25кВ
 - кабель СЦБ
 - контактная сеть 27,5 кВ
 - волновод

- кабель ЕМЦСС
- кабельная линия дистанционного управления
- шлейф ПСК-27,5 кВ
- кабельная линия дистанционного управления освещением
- кабель освещения в земле 0,4 кВ
- ВЛ-ФКС 27,5кВ
- ВЛ-ПР-СЦБ 27,5кВ
- ВЛ-ДПР 27,5кВ
- сооружения
- ограждение
- анкер
- опоры контактной сети
- жесткие поперечны опоры ВЛ
- осветительные приборы

Изм.	Кол.уч.	Лист	№ док.	Подп.	Дата
Разработал		Самоилова Е.А.			02.23
Проверил		Сухарев Д.В.			02.23
Н. контроль		Роголёва Е.Н.			02.23

Иркутская область

Документация по планировке территории (Проект планировки территории и проект межевания территории) для размещения объекта
 «Присоединение железнодорожного пути необщего пользования ООО «ИНК» к инфраструктуре ОАО «РЖД» на станции Лена-Восточная» Этап 1.
 Инфраструктура общего пользования»



Заказчик:
 ИРКУТСКАЯ НЕФТЯНАЯ
 КОМПАНИЯ

Стадия	Лист	Листов
П	4	11

Схема конструктивных и планировочных решений

ООО "СЕРВИСТА"
 Иркутск, ул. Байкальская,
 дом 105А, оф. 505

М 1:1000

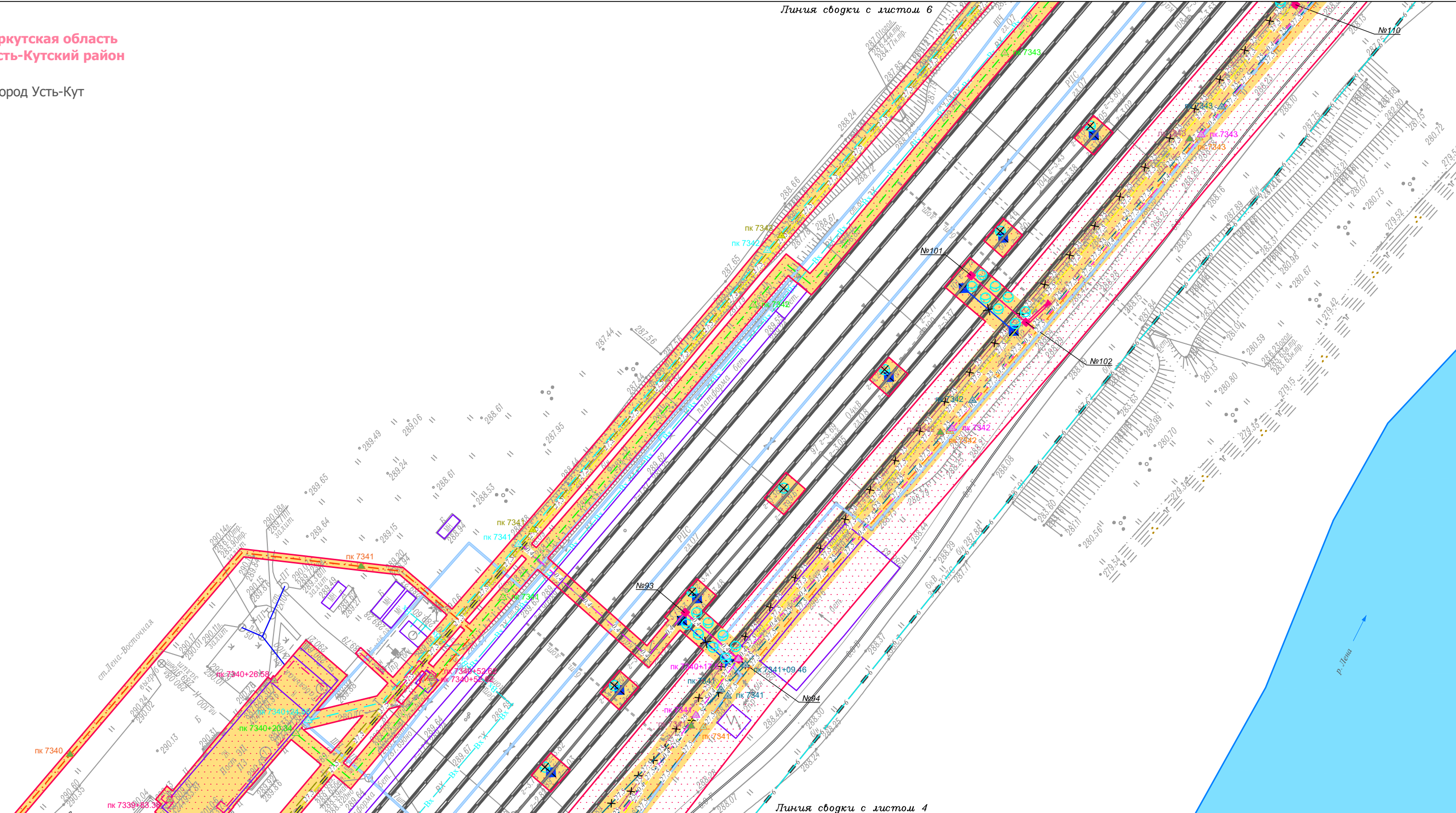


Документация по планировке территории (проект планировки территории) для размещения объекта
 «Присоединение железнодорожного пути необщего пользования ООО «ИНК» к инфраструктуре ОАО «РЖД» на станции Лена-Восточная» Этап 1. Инфраструктура общего пользования
 Схема конструктивных и планировочных решений

Линия сводки с листом 6

Иркутская область
 Усть-Кутский район

город Усть-Кут



Линия сводки с листом 4

Условные обозначения:

- граница населенного пункта
- дорога обычного типа в населенном пункте
- железнодорожные пути
- реки
- граница территории, в отношении которой осуществляется подготовка проекта планировки территории
- граница зоны планируемого размещения линейного объекта
- Существующие объекты капитального строительства:**
 - ВЛ 0,4 кВ
 - ВЛ 6 кВ
 - ВЛ 10 кВ
 - ВЛ 27,5 кВ
 - кабельная линия
 - кабель связи подземный
 - линия связи
 - теплотрасса
 - линия воздушного снабжения
 - водопровод
 - сооружения


- Демонстрируемые объекты капитального строительства:**
 - ВЛ 0,4 кВ (воздушная линия освещения)
 - ВЛ-ПП-1 СТЭ 2х25кВ
 - ВЛ-ПП-2 СТЭ 2х25кВ
 - ВЛ-ФКС 27,5кВ
 - ВЛ-ДПР 27,5кВ
 - ВЛ-ПР-СЦБ 27,5кВ
 - жесткие поперечны контактной сети
 - опоры осветительные приборы
- Проектируемые объекты капитального строительства:**
 - кабель ВОК ППС
 - кабель 0,4 кВ
 - ВЛ 0,4 кВ (воздушная линия освещения)
 - ВЛ-ПП-1 СТЭ 2х25кВ
 - ВЛ-ПП-2 СТЭ 2х25кВ
 - кабель СЦБ
 - контактная сеть 27,5 кВ
 - волновод

- кабель ЕМЦСС
- кабельная линия дистанционного управления
- шлейф ПСК-27,5 кВ
- кабельная линия дистанционного управления освещением
- кабель освещения в земле 0,4 кВ
- ВЛ-ФКС 27,5кВ
- ВЛ-ПР-СЦБ 27,5кВ
- ВЛ-ДПР 27,5кВ
- сооружения
- ограждение
- анкер
- опоры контактной сети
- жесткие поперечны опоры ВЛ
- осветительные приборы

Иркутская область

Документация по планировке территории (Проект планировки территории и проект межевания территории) для размещения объекта
 «Присоединение железнодорожного пути необщего пользования ООО «ИНК» к инфраструктуре ОАО «РЖД» на станции Лена-Восточная» Этап 1.
 Инфраструктура общего пользования»

Изм.	Кол.уч.	Лист	№ док.	Подп.	Дата
Разработал		Самоилова Е.А.		<i>Е.А. Самоилова</i>	02.23
Проверил		Сухарев Д.В.		<i>Д.В. Сухарев</i>	02.23
Н. контроль		Петренко В.В.		<i>В.В. Петренко</i>	02.23
		Роголева Е.Н.		<i>Е.Н. Роголева</i>	02.23



Заказчик:
 ИРКУТСКАЯ НЕФТЯНАЯ КОМПАНИЯ

Стадия	Лист	Листов
П	5	11

Схема конструктивных и планировочных решений

M 1:1000



Документация по планировке территории (проект планировки территории) для размещения объекта
 «Присоединение железнодорожного пути необщего пользования ООО «ИНК» к инфраструктуре ОАО «РЖД» на станции Лена-Восточная» Этап 1. Инфраструктура общего пользования
 Схема конструктивных и планировочных решений

Линия сводки с листом 7

Иркутская область
 Усть-Кутский район
 город Усть-Кут



Линия сводки с листом 5

Условные обозначения:

- граница населенного пункта
- дорога обычного типа в населенном пункте
- железнодорожные пути
- реки
- граница территории, в отношении которой осуществляется подготовка проекта планировки территории
- граница зоны планируемого размещения линейного объекта
- Существующие объекты капитального строительства:**
 - ВЛ 0,4 кВ
 - ВЛ 6 кВ
 - ВЛ 10 кВ
 - ВЛ 27,5 кВ
 - кабельная линия
 - кабель связи подземный
 - линия связи
 - теплотрасса
 - линия воздушного снабжения
 - водопровод
 - сооружения

- Демонстрируемые объекты капитального строительства:**
 - ВЛ 0,4 кВ (воздушная линия освещения)
 - ВЛ-ПП-1 СТЭ 2х25кВ
 - ВЛ-ПП-2 СТЭ 2х25кВ
 - ВЛ-ФКС 27,5кВ
 - ВЛ-ДПР 27,5кВ
 - ВЛ-ПР-СЦБ 27,5кВ
 - жесткие поперечны контактной сети
 - опоры осветительные приборы
- Проектируемые объекты капитального строительства:**
 - кабель ВОК ППС
 - кабель 0,4 кВ
 - ВЛ 0,4 кВ (воздушная линия освещения)
 - ВЛ-ПП-1 СТЭ 2х25кВ
 - ВЛ-ПП-2 СТЭ 2х25кВ
 - кабель СЦБ
 - контактная сеть 27,5 кВ
 - волновод

- кабель ЕМЦСС
- кабельная линия дистанционного управления
- шлейф ПСК-27,5 кВ
- кабельная линия дистанционного управления освещением
- кабель освещения в земле 0,4 кВ
- ВЛ-ФКС 27,5кВ
- ВЛ-ПР-СЦБ 27,5кВ
- ВЛ-ДПР 27,5кВ
- сооружения
- ограждение
- анкер
- опоры контактной сети
- жесткие поперечны опоры ВЛ
- осветительные приборы

Изм.	Кол.уч.	Лист	№ док.	Подп.	Дата
Разработал		Самоилова Е.А.			02.23
Проверил		Сукарев Д.В.			02.23
Н. контроль		Петренко В.В.			02.23
		Роголёва Е.Н.			02.23

Иркутская область

Документация по планировке территории (Проект планировки территории и проект межевания территории) для размещения объекта «Присоединение железнодорожного пути необщего пользования ООО «ИНК» к инфраструктуре ОАО «РЖД» на станции Лена-Восточная» Этап 1. Инфраструктура общего пользования»

 Заказчик: ИРКУТСКАЯ НЕФТЯНАЯ КОМПАНИЯ	Стадия	Лист	Листов
	П	6	11

Схема конструктивных и планировочных решений

М 1:1000


ООО "СЕРВИСТА"
 Иркутск, ул. Байкальская,
 дом 105А, оф. 505

Документация по планировке территории (проект планировки территории) для размещения объекта
 «Присоединение железнодорожного пути необщего пользования ООО «ИНК» к инфраструктуре ОАО «РЖД» на станции Лена-Восточная» Этап 1. Инфраструктура общего пользования
 Схема конструктивных и планировочных решений

Линия сводки с листом 8

Иркутская область
 Усть-Кутский район

город Усть-Кут



Линия сводки с листом 6

Условные обозначения:

- Существующие объекты капитального строительства:**
- 0,4 ВЛ 0,4 кВ
 - 6 ВЛ 6 кВ
 - 10 ВЛ 10 кВ
 - 27,5 ВЛ 27,5 кВ
 - кабельная линия
 - кабель связи подземный
 - линия связи
 - теплотрасса
 - линия воздушного снабжения
 - водопровод
 - сооружения
- Демонстрируемые объекты капитального строительства:**
- 0,4 ВЛ 0,4 кВ (воздушная линия освещения)
 - 25 ВЛ-ПП-1 СТЭ 2х25кВ
 - 25 ВЛ-ПП-2 СТЭ 2х25кВ
 - 27,5 ВЛ-ФКС 27,5кВ
 - 27,5 ВЛ-ДПР 27,5кВ
 - 27,5 ВЛ-ПР-СЦБ 27,5кВ
 - жесткие поперечины контактной сети
 - опоры осветительные приборы
- Проектируемые объекты капитального строительства:**
- кабель ВОК ППС
 - кабель 0,4 кВ
 - 0,4 ВЛ 0,4 кВ (воздушная линия освещения)
 - 25 ВЛ-ПП-1 СТЭ 2х25кВ
 - 25 ВЛ-ПП-2 СТЭ 2х25кВ
 - кабель СЦБ
 - контактная сеть 27,5 кВ
 - волновод

Демонстрируемые объекты капитального строительства:

- 0,4 ВЛ 0,4 кВ (воздушная линия освещения)
 - 25 ВЛ-ПП-1 СТЭ 2х25кВ
 - 25 ВЛ-ПП-2 СТЭ 2х25кВ
 - 27,5 ВЛ-ФКС 27,5кВ
 - 27,5 ВЛ-ДПР 27,5кВ
 - 27,5 ВЛ-ПР-СЦБ 27,5кВ
 - жесткие поперечины контактной сети
 - опоры осветительные приборы
- Проектируемые объекты капитального строительства:**
- кабель ВОК ППС
 - кабель 0,4 кВ
 - 0,4 ВЛ 0,4 кВ (воздушная линия освещения)
 - 25 ВЛ-ПП-1 СТЭ 2х25кВ
 - 25 ВЛ-ПП-2 СТЭ 2х25кВ
 - кабель СЦБ
 - контактная сеть 27,5 кВ
 - волновод

- кабель ЕМЦСС
- кабельная линия дистанционного управления
- шлейф ПСК-27,5 кВ
- кабельная линия дистанционного управления освещением
- кабель освещения в земле 0,4 кВ
- ВЛ-ФКС 27,5кВ
- ВЛ-ПР-СЦБ 27,5кВ
- ВЛ-ДПР 27,5кВ
- сооружения
- ограждение
- анкер
- опоры контактной сети
- жесткие поперечины
- опоры ВЛ
- осветительные приборы

Изм.	Кол.уч.	Лист	№ док.	Подп.	Дата
Разработал		Самоилова Е.А.		<i>Е.А. Самоилова</i>	02.23
Проверил		Сухарев Д.В.		<i>Д.В. Сухарев</i>	02.23
Н. контроль		Петренко В.В.		<i>В.В. Петренко</i>	02.23
		Роголева Е.Н.		<i>Е.Н. Роголева</i>	02.23

Иркутская область

Документация по планировке территории (Проект планировки территории и проект межевания территории) для размещения объекта «Присоединение железнодорожного пути необщего пользования ООО «ИНК» к инфраструктуре ОАО «РЖД» на станции Лена-Восточная» Этап 1. Инфраструктура общего пользования»



Заказчик:
 ИРКУТСКАЯ НЕФТЯНАЯ КОМПАНИЯ

Стадия	Лист	Листов
П	7	11

Схема конструктивных и планировочных решений

М 1:1000



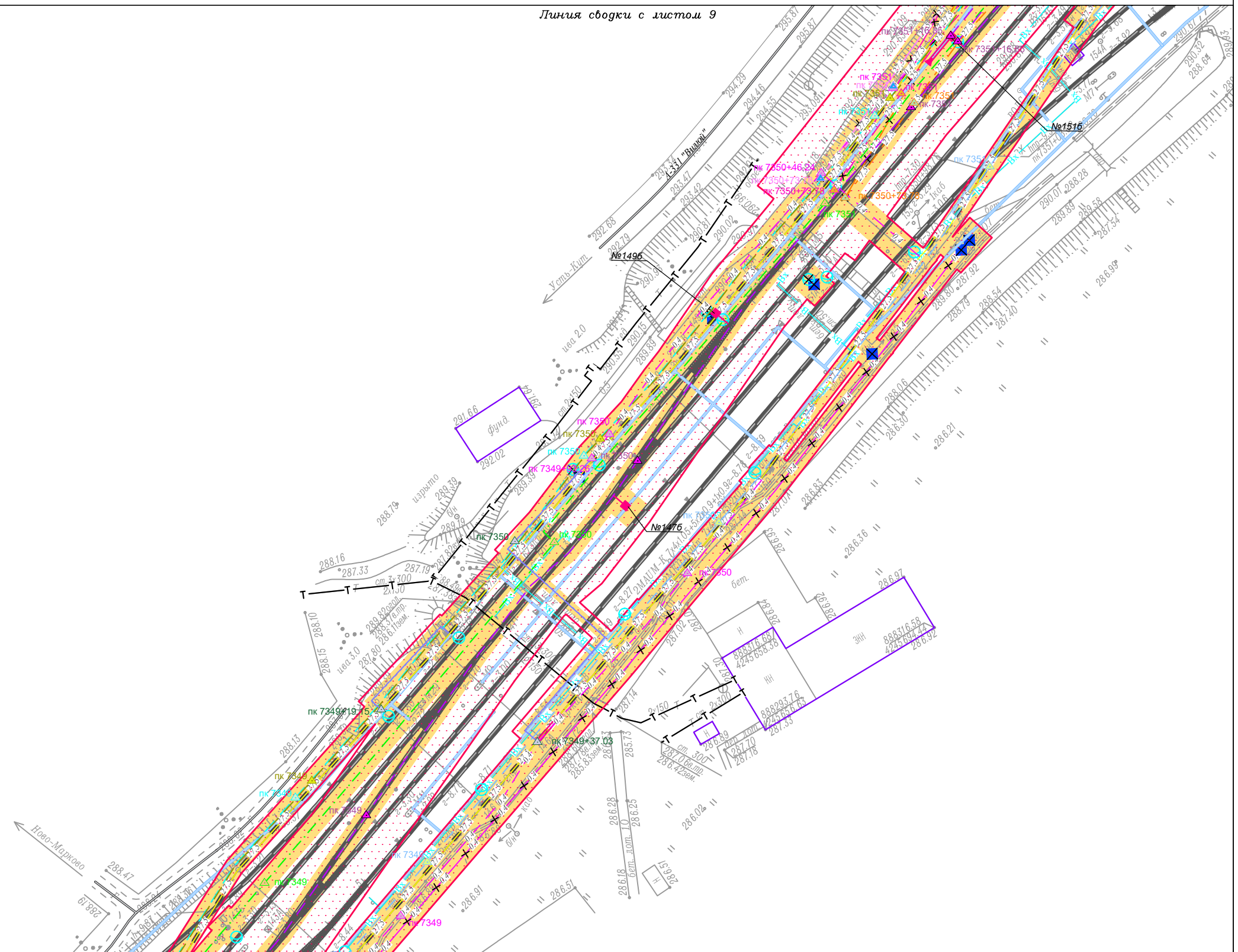
ООО "СЕРВИСТА"
 Иркутск, ул. Байкальская,
 дом 105А, оф. 505

Документация по планировке территории (проект планировки территории) для размещения объекта
 «Присоединение железнодорожного пути необщего пользования ООО «ИНК» к инфраструктуре ОАО «РЖД» на станции Лена-Восточная» Этап 1. Инфраструктура общего пользования
 Схема конструктивных и планировочных решений

Линия сводки с листом 9

Иркутская область
 Усть-Кутский район

город Усть-Кут



Линия сводки с листом 7

Условные обозначения:

- граница населенного пункта
- дорога обычного типа в населенном пункте
- железнодорожные пути
- реки
- граница территории, в отношении которой осуществляется подготовка проекта планировки территории
- граница зоны планируемого размещения линейного объекта
- существующие объекты капитального строительства:
 - 0,4 ВЛ 0,4 кВ
 - 6 ВЛ 6 кВ
 - 10 ВЛ 10 кВ
 - 27,5 ВЛ 27,5 кВ
 - кабельная линия
 - кабель связи подземный
 - линия связи
 - теплотрасса
 - линия воздушного снабжения
 - водопровод
 - сооружения

Демонстрируемые объекты капитального строительства:

- 0,4 ВЛ 0,4 кВ (воздушная линия освещения)
- 25 ВЛ-ПП-1 СТЭ 2х25кВ
- 25 ВЛ-ПП-2 СТЭ 2х25кВ
- 27,5 ВЛ-ФКС 27,5кВ
- 27,5 ВЛ-ДПР 27,5кВ
- 27,5 ВЛ-ПР-СЦБ 27,5кВ
- жесткие поперечины контактной сети
- опоры осветительные приборы
- проектируемые объекты капитального строительства:
 - 0,4 кабель ВОК ППС
 - 0,4 кабель 0,4 кВ
 - 0,4 ВЛ 0,4 кВ (воздушная линия освещения)
 - 25 ВЛ-ПП-1 СТЭ 2х25кВ
 - 25 ВЛ-ПП-2 СТЭ 2х25кВ
 - 27,5 кабель СЦБ
 - контактная сеть 27,5 кВ
 - волновод

- 0,4 кабель ЕМЦСС
- кабельная линия дистанционного управления
- шлейф ПСК-27,5 кВ
- кабельная линия дистанционного управления освещением
- кабель освещения в земле 0,4 кВ
- 27,5 ВЛ-ФКС 27,5кВ
- 27,5 ВЛ-ПР-СЦБ 27,5кВ
- 27,5 ВЛ-ДПР 27,5кВ
- сооружения
- ограждение
- анкер
- опоры контактной сети
- жесткие поперечины
- опоры ВЛ осветительные приборы

Изм.	Кол.уч.	Лист	№ док.	Подп.	Дата
Разработал		Самойлова Е.А.		<i>Самойлова</i>	02.23
Проверил		Сухарев Д.В.		<i>Сухарев</i>	02.23
Н. контроль		Петренко В.В.		<i>Петренко</i>	02.23
		Роголева Е.Н.		<i>Роголева</i>	02.23

Иркутская область

Документация по планировке территории (Проект планировки территории и проект межевания территории) для размещения объекта
 «Присоединение железнодорожного пути необщего пользования ООО «ИНК» к инфраструктуре ОАО «РЖД» на станции Лена-Восточная» Этап 1.
 Инфраструктура общего пользования»



Заказчик:
 ИРКУТСКАЯ НЕФТЯНАЯ
 КОМПАНИЯ

Стадия	Лист	Листов
П	8	11

Схема конструктивных и планировочных решений

М 1:1000



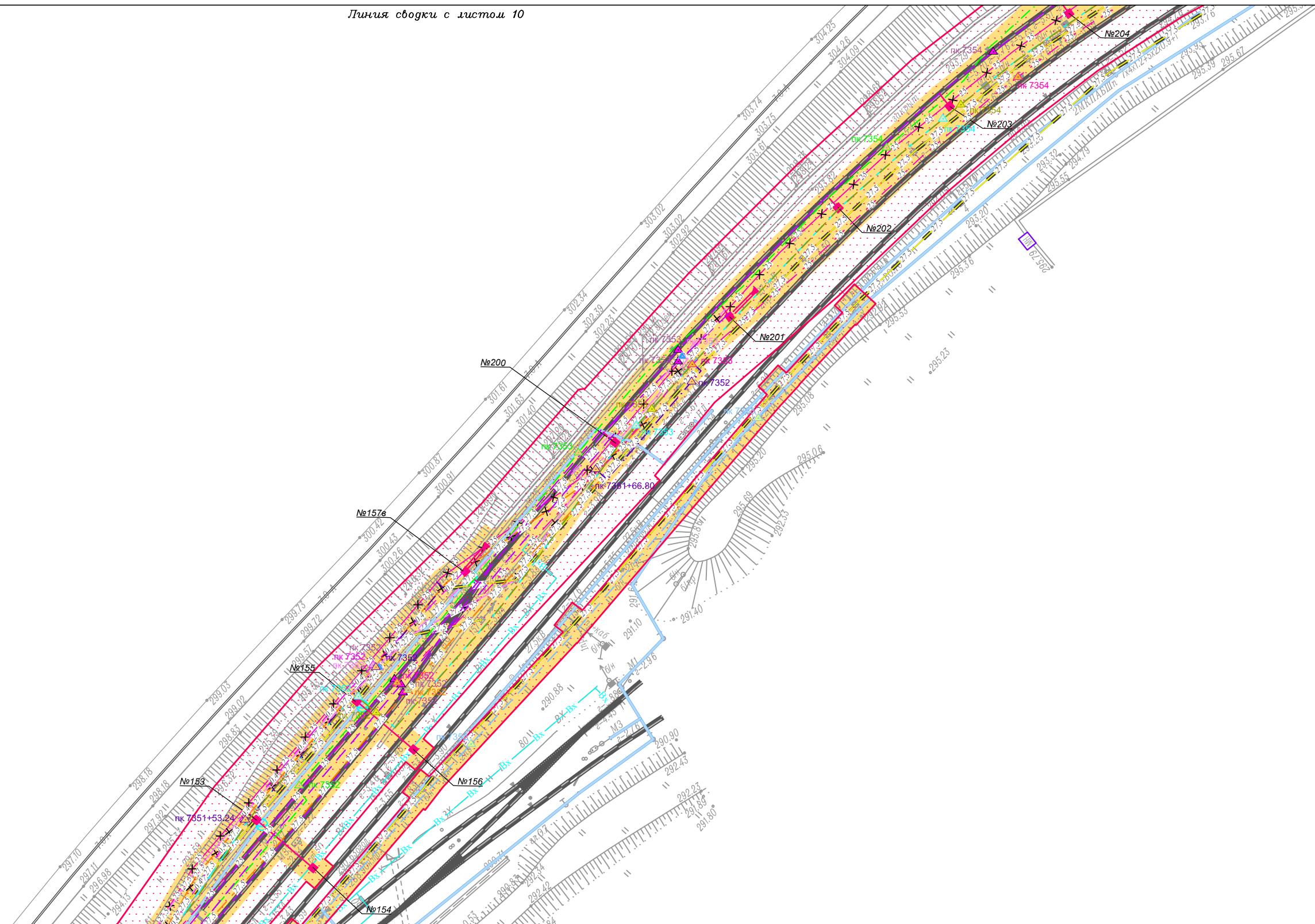
ООО "СЕРВИСТА"
 Иркутск, ул. Байкальская,
 дом 105А, оф. 505

Документация по планировке территории (проект планировки территории) для размещения объекта
 «Присоединение железнодорожного пути необщего пользования ООО «ИНК» к инфраструктуре ОАО «РЖД» на станции Лена-Восточная» Этап 1. Инфраструктура общего пользования
 Схема конструктивных и планировочных решений

Линия сводки с листом 10

Иркутская область
 Усть-Кутский район

город Усть-Кут



Линия сводки с листом 8

Условные обозначения:

- граница населенного пункта
- дорога обычного типа в населенном пункте
- железнодорожные пути
- реки
- граница территории, в отношении которой осуществляется подготовка проекта планировки территории
- граница зоны планируемого размещения линейного объекта
- Существующие объекты капитального строительства:**
 - ВЛ 0,4 кВ
 - ВЛ 6 кВ
 - ВЛ 10 кВ
 - ВЛ 27,5 кВ
 - кабельная линия
 - кабель связи подземный
 - линия связи
 - теплотрасса
 - линия воздушного снабжения
 - водопровод
 - сооружения

Демонстрируемые объекты капитального строительства:

- ВЛ 0,4 кВ (воздушная линия освещения)
- ВЛ-ПП-1 СТЭ 2х25кВ
- ВЛ-ПП-2 СТЭ 2х25кВ
- ВЛ-ФКС 27,5кВ
- ВЛ-ДПР 27,5кВ
- ВЛ-ПР-СЦБ 27,5кВ
- жесткие поперечины контактной сети
- опоры осветительные приборы
- Проектируемые объекты капитального строительства:**
 - кабель ВОК ППС
 - кабель 0,4 кВ
 - ВЛ 0,4 кВ (воздушная линия освещения)
 - ВЛ-ПП-1 СТЭ 2х25кВ
 - ВЛ-ПП-2 СТЭ 2х25кВ
 - кабель СЦБ
 - контактная сеть 27,5 кВ
 - волновод

- кабель ЕМЦСС
- кабельная линия дистанционного управления
- шлейф ПСК-27,5 кВ
- кабельная линия дистанционного управления освещением
- кабель освещения в земле 0,4 кВ
- ВЛ-ФКС 27,5кВ
- ВЛ-ПР-СЦБ 27,5кВ
- ВЛ-ДПР 27,5кВ
- сооружения
- ограждение
- анкер
- опоры контактной сети
- жесткие поперечины
- опоры ВЛ
- осветительные приборы

Изм.	Кол.уч.	Лист	№ док.	Подп.	Дата
Разработал	Самойлова Е.А.				02.23
Проверил	Сухарев Д.В.				02.23
Н. контроль	Петренко В.В.				02.23
	Роголёва Е.Н.				02.23

Иркутская область

Документация по планировке территории (Проект планировки территории и проект межевания территории) для размещения объекта «Присоединение железнодорожного пути необщего пользования ООО «ИНК» к инфраструктуре ОАО «РЖД» на станции Лена-Восточная» Этап 1. Инфраструктура общего пользования»



Заказчик:
 ИРКУТСКАЯ НЕФТЯНАЯ КОМПАНИЯ

Стадия	Лист	Листов
П	9	11

Схема конструктивных и планировочных решений

М 1:1000



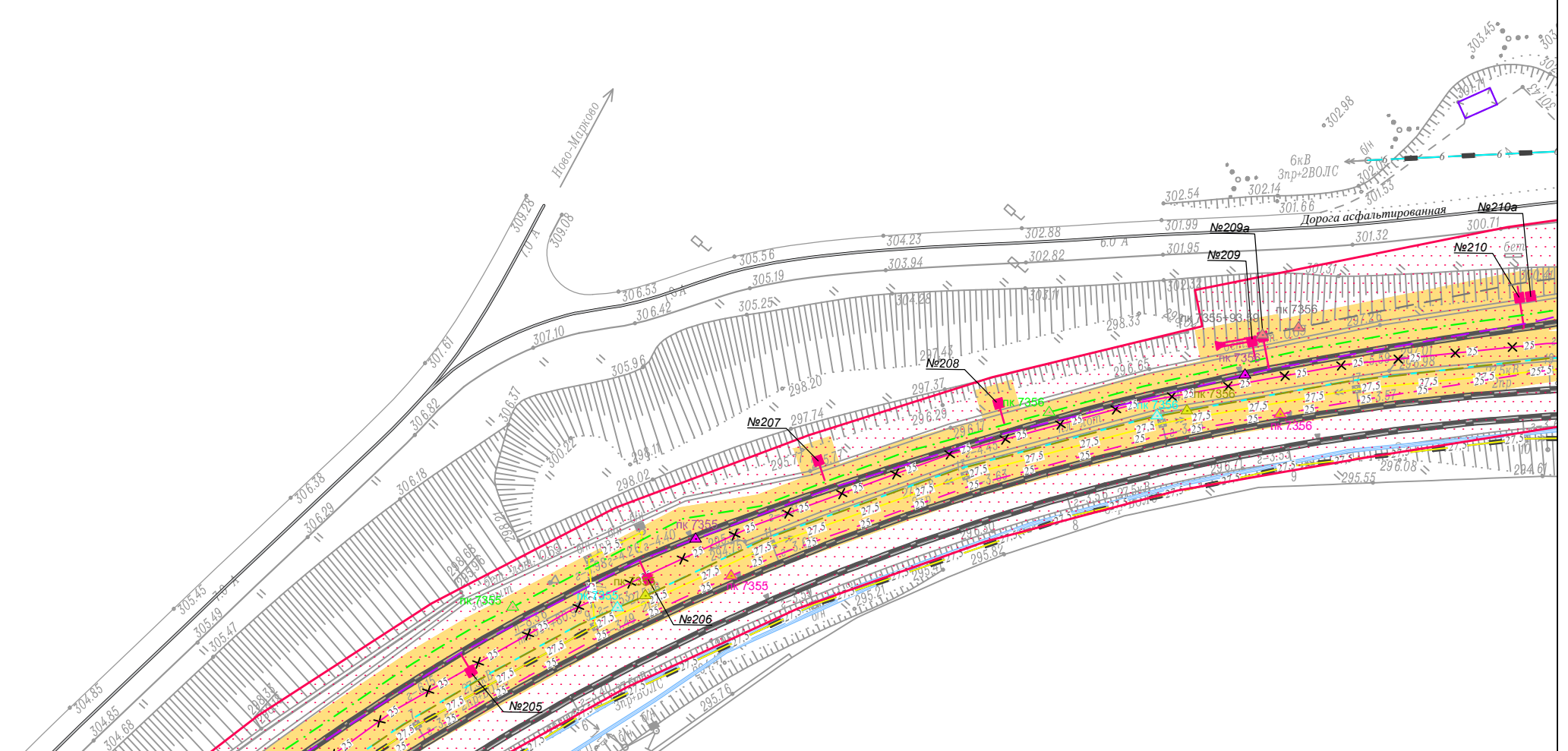
ООО "СЕРВИСТА"
 Иркутск, ул. Байкальская,
 дом 105А, оф. 505

Документация по планировке территории (проект планировки территории) для размещения объекта
 «Присоединение железнодорожного пути необщего пользования ООО «ИНК» к инфраструктуре ОАО «РЖД» на станции Лена-Восточная» Этап 1. Инфраструктура общего пользования
 Схема конструктивных и планировочных решений

Иркутская область
 Усть-Кутский район

город Усть-Кут

Линия сводки с листом 11



Линия сводки с листом 9

Условные обозначения:

- Существующие объекты капитального строительства:**
- граница населенного пункта
 - дорога обычного типа в населенном пункте
 - железнодорожные пути
 - реки
 - граница территории, в отношении которой осуществляется подготовка проекта планировки территории
 - граница зоны планируемого размещения линейного объекта
- Существующие объекты капитального строительства:**
- 0,4 ВЛ 0,4 кВ
 - 6 ВЛ 6 кВ
 - 10 ВЛ 10 кВ
 - 27,5 ВЛ 27,5 кВ
 - кабельная линия
 - кабель связи подземный
 - линия связи
 - теплотрасса
 - линия воздушного снабжения
 - водопровод
 - сооружения

- Демонстрируемые объекты капитального строительства:**
- 0,4 ВЛ 0,4 кВ (воздушная линия освещения)
 - 25 ВЛ-ПП-1 СТЭ 2х25кВ
 - 25 ВЛ-ПП-2 СТЭ 2х25кВ
 - 27,5 ВЛ-ФКС 27,5кВ
 - 27,5 ВЛ-ДПР 27,5кВ
 - 27,5 ВЛ-ПР-СЦБ 27,5кВ
 - жесткие поперечины контактной сети
 - опоры осветительные приборы
- Проектируемые объекты капитального строительства:**
- кабель ВОК ППС
 - кабель 0,4 кВ
 - ВЛ 0,4 кВ (воздушная линия освещения)
 - ВЛ-ПП-1 СТЭ 2х25кВ
 - ВЛ-ПП-2 СТЭ 2х25кВ
 - кабель СЦБ
 - контактная сеть 27,5 кВ
 - волновод

- кабель ЕМЦСС
- кабельная линия дистанционного управления
- шлейф ПСК-27,5 кВ
- кабельная линия дистанционного управления освещением
- кабель освещения в земле 0,4 кВ
- ВЛ-ФКС 27,5кВ
- ВЛ-ПР-СЦБ 27,5кВ
- ВЛ-ДПР 27,5кВ
- сооружения
- ограждение
- анкер
- опоры контактной сети
- жесткие поперечины
- опоры ВЛ осветительные приборы

Изм.	Кол.уч.	Лист	№ док.	Подп.	Дата
Разработал		Самойлова Е.А.		<i>Самойлова</i>	02.23
Проверил		Сухарев Д.В.		<i>Сухарев</i>	02.23
Н. контроль		Роголева Е.Н.		<i>Роголева</i>	02.23

Иркутская область

Документация по планировке территории (Проект планировки территории и проект межевания территории) для размещения объекта
 «Присоединение железнодорожного пути необщего пользования ООО «ИНК» к инфраструктуре ОАО «РЖД» на станции Лена-Восточная» Этап 1.
 Инфраструктура общего пользования»



Заказчик:
 ИРКУТСКАЯ НЕФТЯНАЯ
 КОМПАНИЯ

Стадия	Лист	Листов
П	10	11

Схема конструктивных и планировочных решений

М 1:1000

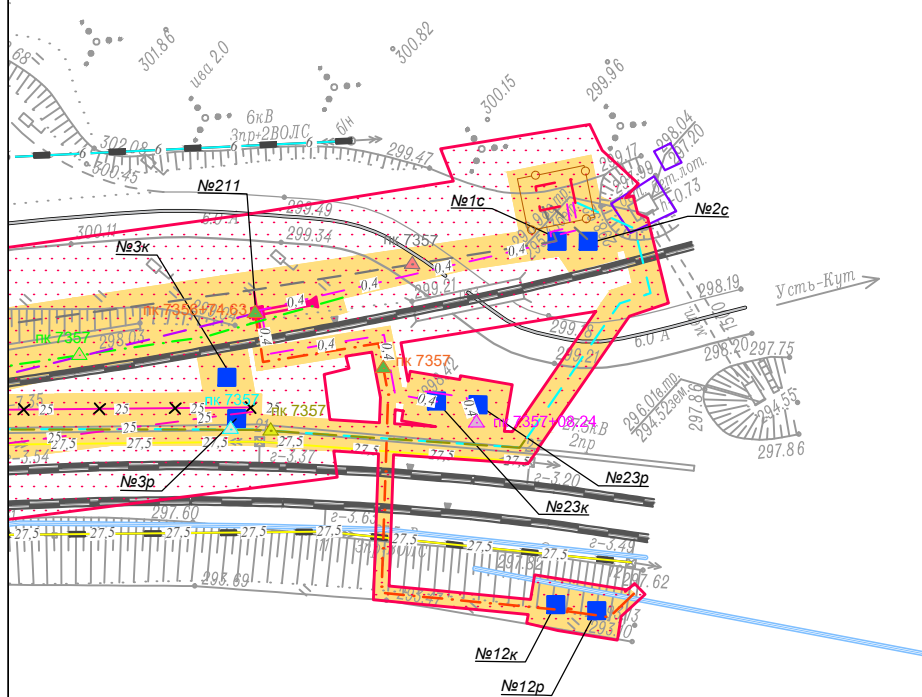
СЕРВИСТА
 ООО "СЕРВИСТА"
 Иркутск, ул. Байкальская,
 дом 105А, оф. 505

Документация по планировке территории (проект планировки территории) для размещения объекта
 «Присоединение железнодорожного пути необщего пользования ООО «ИНК» к инфраструктуре ОАО «РЖД» на станции Лена-Восточная» Этап 1. Инфраструктура общего пользования
 Схема конструктивных и планировочных решений

Иркутская область
 Усть-Кутский район

город Усть-Кут

Линия сборки с листом 10



Условные обозначения:

- граница населенного пункта
- дорога обычного типа в населенном пункте
- железнодорожные пути
- реки
- граница территории, в отношении которой осуществляется подготовка проекта планировки территории
- граница зоны планируемого размещения линейного объекта
- Существующие объекты капитального строительства:**
 - 0,4 ВЛ 0,4 кВ
 - 6 ВЛ 6 кВ
 - 10 ВЛ 10 кВ
 - 27,5 ВЛ 27,5 кВ
 - кабельная линия
 - кабель связи подземный
 - линия связи
 - теплотрасса
 - линия воздушного снабжения
 - водопровод
 - сооружения

- Демонстрируемые объекты капитального строительства:**
 - 0,4 ВЛ 0,4 кВ (воздушная линия освещения)
 - 25 ВЛ-ПП-1 СТЭ 2х25кВ
 - 25 ВЛ-ПП-2 СТЭ 2х25кВ
 - 27,5 ВЛ-ФКС 27,5кВ
 - 27,5 ВЛ-ДПР 27,5кВ
 - 27,5 ВЛ-ПР-СЦБ 27,5кВ
 - жесткие поперечины контактной сети
 - опоры осветительных приборов
- Проектируемые объекты капитального строительства:**
 - пк 7341 кабель ВКС ППС
 - пк 7338 кабель 0,4 кВ
 - пк 7335 0,4 ВЛ 0,4 кВ (воздушная линия освещения)
 - пк 7351 25 ВЛ-ПП-1 СТЭ 2х25кВ
 - пк 7334 25 ВЛ-ПП-2 СТЭ 2х25кВ
 - пк 7343 кабель СЦБ
 - пк 7348 контактная сеть 27,5 кВ
 - пк 7344 волновод

- пк 7347 кабель ЕМЦСС
- пк 7352 кабельная линия дистанционного управления
- пк 7356 шлейф ПСК-27,5 кВ
- пк 7340 кабельная линия дистанционного управления освещением
- пк 7350 кабель освещения в земле 0,4 кВ
- пк 7352 27,5 ВЛ-ФКС 27,5кВ
- пк 7351 27,5 ВЛ-ПР-СЦБ 27,5кВ
- пк 7340 27,5 ВЛ-ДПР 27,5кВ
- сооружения
- ограждение
- анкер
- опоры контактной сети
- жесткие поперечины
- опоры ВЛ
- осветительные приборы

Изм.	Кол.уч.	Лист	№ док.	Подп.	Дата
Разработал		Самоилова Е.А.			02.23
Проверил		Сухарев Д.В.			02.23
Н. контроль		Петренко В.В.			02.23
		Роголева Е.Н.			02.23

Иркутская область

Документация по планировке территории (Проект планировки территории и проект межевания территории) для размещения объекта
 «Присоединение железнодорожного пути необщего пользования ООО «ИНК» к инфраструктуре ОАО «РЖД» на станции Лена-Восточная» Этап 1.
 Инфраструктура общего пользования»



Заказчик:
 ИРКУТСКАЯ НЕФТЯНАЯ
 КОМПАНИЯ

Стадия	Лист	Листов
П	11	11

Схема конструктивных и планировочных решений

ООО "СЕРВИСТА"
 Иркутск, ул. Байкальская,
 дом 105А, оф. 505

М 1:1000