

« 11 » октября 2023 г. № 2657-П

**РОССИЙСКАЯ ФЕДЕРАЦИЯ
ИРКУТСКАЯ ОБЛАСТЬ
УСТЬ-КУТСКИЙ РАЙОН
УСТЬ-КУТСКОЕ МУНИЦИПАЛЬНОЕ ОБРАЗОВАНИЕ
(ГОРОДСКОЕ ПОСЕЛЕНИЕ)
АДМИНИСТРАЦИЯ
ПОСТАНОВЛЕНИЕ**

ОБ УСТАНОВЛЕНИИ ПУБЛИЧНОГО СЕРВИТУТА

В соответствии со ст. 14 Федерального закона №131-ФЗ от 06.10.2003г. «Об общих принципах организации местного самоуправления в Российской Федерации», ст. 23 и главой V.7. Земельного кодекса Российской Федерации, на основании документации по планировке территории (проект планировки и проект межевания территории) для размещения линейного объекта «Подъезд к планируемому объекту «ФОК со стадионом на 366 посещений в сутки» в г. Усть-Куте, подготовленный ИП Журавлевой А.К. в 2023 году», утвержденной постановлением администрации Усть-Кутского муниципального образования (городского поселения) № 2220-П от 30.08.2023г., постановлением администрации Усть-Кутского муниципального образования (городского поселения) № 2352-П от 11.09.2023г. «О внесении изменений в постановление № 2220-П от 30.08.2023 года», рассмотрев ходатайство Общества с ограниченной ответственностью «Иркутский завод полимеров», руководствуясь ст.ст. 6, 33, 47 Устава Усть-Кутского городского поселения Усть-Кутского муниципального района Иркутской области,

ПОСТАНОВЛЯЮ:

1. Установить публичный сервитут сроком до 31.12.2027г. (на срок действия договора аренды), для организации улично-дорожной сети на земельном участке с кадастровым номером 38:18:000000:2514, площадью 20671 кв.м., находящегося в муниципальной собственности, расположенного по адресу Российская Федерация, Иркутская область, г. Усть-Кут, с южной стороны микрорайона Новая РЭБ за автомобильной дорогой Усть-Кут-Новый Уоян, в границах согласно приложению.

2. Лицо, в отношении которого принято решение об установлении публичного сервитута (обладатель публичного сервитута): Общество с ограниченной ответственностью «Иркутский завод полимеров», 664007 Иркутская область, г. Иркутск, пр-кт Большой Литейный, д.5, офис 404/1, ИНН 3849063214, ОГРН 1173850011411).

3. Обществу с ограниченной ответственностью «Иркутский завод полимеров»:

3.1. Не позднее шести месяцев со дня издания настоящего постановления внести плату за публичный сервитут:

- в отношении земельных участков, находящихся в государственной или муниципальной собственности и не предоставленных гражданам или юридическим лицам, единовременным платежом в размере 0,01% кадастровой стоимости указанных земельных участков за каждый год их использования;

4. Владелец публичного сервитута обязан привести земельный участок, указанный в пункте 1 настоящего Постановления, в состояние, пригодное для их использования в соответствии с разрешенным использованием, в срок не

позднее чем 3 (три) месяца после завершения на земельных участках деятельности, для обеспечения которой установлен публичный сервитут.

5. Отделу информационного обеспечения, взаимодействия с общественностью и СМИ администрации Усть-Кутского муниципального образования (городского поселения) опубликовать (обнародовать) настоящее постановление в газете «Диалог-ТВ» и разместить на официальном сайте администрации муниципального образования «город Усть-Кут» в информационно-телекоммуникационной сети «Интернет».

6. Комитету по управлению муниципальным имуществом администрации Усть-Кутского муниципального образования (городского поселения) обеспечить государственную регистрацию публичного сервитута в порядке, установленном законодательством Российской Федерации.

7. Контроль за исполнением настоящего постановления возложить на председателя комитета по управлению муниципальным имуществом администрации Усть-Кутского муниципального образования (городского поселения).

Глава администрации
Усть-Кутского муниципального
образования (городского поселения)
Е.В. Кокшаров

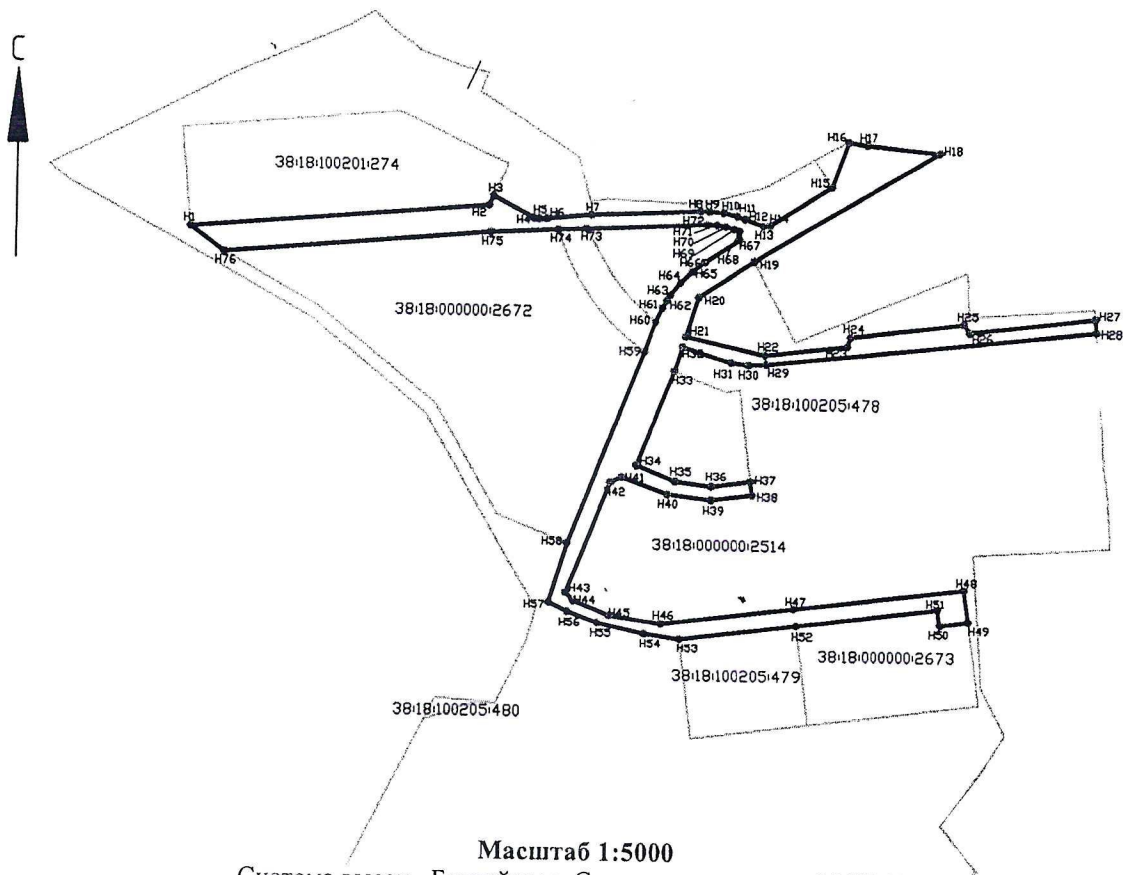


СХЕМА РАСПОЛОЖЕНИЯ ГРАНИЦ ПУБЛИЧНОГО СЕРВИТУТА

Учетный номер части земельного участка, применительно к которой устанавливается публичный сервитут:
38:18:000000:2514/ЗУ1

Площадь испрашиваемого публичного сервитута: 20671м2




Обозначение характерных точек границ	Координаты, м				
	X	Y	Обозначение характерных точек границ	X	Y
i	2	3	1	2	3
н1	885055,04	4234882,12	н39	884874,46	4235245,66
н2	885073,72	4235089,98	н40	884877,51	4235215,66
н3	885080,29	4235092,92	н41	884888,81	4235184,04
н4	885065,17	4235120,72	н42	884885,31	4235176,46
н5	885064,48	4235124,41	н43	884808,87	4235146,79
н6	885064,77	4235129,89	н44	884802,96	4235152,02
н7	885067,90	4235160,41	н45	884793,19	4235176,76
н8	885071,90	4235235,68	н46	884787,76	4235212,60
н9	885071,97	4235241,65	н47	884799,61	4235304,31
н10	885071,07	4235251,37	н48	884814,92	4235422,03
н11	885068,90	4235260,89	н49	884792,21	4235425,29
н12	885066,96	4235266,53	н50	884789,63	4235405,45
н13	885062,15	4235278,93	н51	884800,54	4235404,03
н14	885062,66	4235283,69	н52	884787,77	4235305,86
н15	885090,80	4235326,20	н53	884777,29	4235225,24
н16	885122,30	4235337,25	н54	884780,63	4235200,89
н17	885120,15	4235350,12	н55	884787,75	4235168,61
н18	885115,68	4235400,85	н56	884795,51	4235148,04
н19	885038,12	4235273,38	н57	884801,90	4235135,07
н20	885012,91	4235235,26	н58	884843,41	4235147,36
н21	884985,94	4235226,73	н59	884975,49	4235198,63
н22	884974,19	4235281,33	н60	884995,50	4235205,82
н23	884981,05	4235338,24	н61	885005,29	4235210,38
н24	884987,39	4235340,44	н62	885010,39	4235213,45
н25	884997,62	4235419,18	н63	885014,41	4235216,04
н26	884992,06	4235422,93	н64	885022,80	4235222,79
н27	885003,05	4235510,51	н65	885030,29	4235230,53
н28	884993,92	4235511,15	н66	885036,78	4235239,13
н29	884967,76	4235282,15	н67	885052,63	4235263,08
н30	884967,18	4235270,13	н68	885058,35	4235262,47
н31	884968,66	4235257,79	н69	885059,65	4235259,12
н32	884978,76	4235224,65	н70	885061,52	4235253,06
н33	884962,25	4235219,24	н71	885062,52	4235246,82
н34	884896,99	4235193,90	н72	885062,64	4235240,45
н35	884886,58	4235220,71	н73	885058,20	4235156,99
н36	884883,58	4235245,53	н74	885057,20	4235138,15
н37	884887,12	4235272,79	н75	885054,82	4235091,39
н38	884878,14	4235273,95	н76	885038,09	4234905,79
Площадь, кв.м.-20671	Цель установления публичного сервитута: для прохода и проезда				



Масштаб 1:5000

Система высот - Балтийская. Система координат - МСК 38.

Условные обозначения:

-  - границы земельных участков, стоящих на кадастровом учете;
 -  - граница публичного сервитута
 -  - характерная точка границ публичного сервитута
- 38:18:000000:2514- кадастровый номер земельного участка