

Филиал публично-правовой компании «Роскадастр» по Иркутской области

полное наименование органа регистрации прав

Выписка из Единого государственного реестра недвижимости об объекте недвижимости

Сведения о характеристиках объекта недвижимости

На основании запроса от 13.01.2025, поступившего на рассмотрение 13.01.2025, сообщаем, что согласно записям Единого государственного реестра недвижимости:


Раздел 1 Лист 1

Земельный участок			
вид объекта недвижимости			

Лист № 1 раздела 1	Всего листов раздела 1: 6	Всего разделов: 8	Всего листов выписки: 16
--------------------	---------------------------	-------------------	--------------------------

13.01.2025г. № КУВИ-001/2025-7252642	
Кадастровый номер:	38:18:070201:945
Номер кадастрового квартала:	38:18:070201
Дата присвоения кадастрового номера:	24.04.2014

Ранее присвоенный государственный учетный номер:	данные отсутствуют
Местоположение:	Иркутская обл., г. Усть-Кут, ул. Волжская, участок № 13 б
Площадь:	537 +/- 8
Кадастровая стоимость, руб.:	140683.26
Кадастровые номера расположенных в пределах земельного участка объектов недвижимости:	38:18:000000:2798
Кадастровые номера объектов недвижимости, из которых образован объект недвижимости:	данные отсутствуют
Кадастровые номера образованных объектов недвижимости:	данные отсутствуют
Категория земель:	Земли населенных пунктов
Виды разрешенного использования:	под эксплуатацию здания ЦТП
Сведения о кадастровом инженере:	Бочарникова Елена Рамильевна, дата завершения кадастровых работ: 15.04.2014
Сведения о лесах, водных объектах и об иных природных объектах, расположенных в пределах земельного участка:	данные отсутствуют

полное наименование должности	 ДОКУМЕНТ ПОДПИСАН ЭЛЕКТРОННОЙ ПОДПИСЬЮ Сертификат: 009F0BDC181A023B64597F1E2579BEFB50 Владелец: ФЕДЕРАЛЬНАЯ СЛУЖБА ГОСУДАРСТВЕННОЙ РЕГИСТРАЦИИ, КАДАСТРА И КАРТОГРАФИИ Действителен: с 02.08.2024 по 26.10.2025	инициалы, фамилия

Земельный участок			
вид объекта недвижимости			
Лист № 2 раздела 1	Всего листов раздела 1: 6	Всего разделов: 8	Всего листов выписки: 16
13.01.2025г. № КУВИ-001/2025-7252642			
Кадастровый номер:		38:18:070201:945	
Сведения о том, что земельный участок полностью расположен в границах зоны с особыми условиями использования территории, территории объекта культурного наследия, публичного сервитута:		<p>Земельный участок полностью расположен в границах зоны с реестровым номером 38:18-6.832 от 27.05.2021, ограничение использования земельного участка в пределах зоны: Статья 67.1 Водного кодекса РФ, вид/наименование: Граница части зоны затопления 1 % обеспеченности территории, прилегающей к рекам Лена и Кута, в границах населенного пункта г. Усть-Кут Усть-Кутского района Иркутской области (часть зоны затопления, полностью расположенная в границах населенного пункта), тип: Иная зона с особыми условиями использования территории, дата решения: 04.08.2020, номер решения: 371, наименование ОГВ/ОМСУ: Енисейское Басейновое Водное Управление Федерального агентства водных ресурсов</p> <p>Земельный участок полностью расположен в границах зоны с реестровым номером 38:18-6.871 от 21.01.2022, ограничение использования земельного участка в пределах зоны: В соответствии с п. 2 Правил выделения на приаэродромной территории подзон, утвержденных Постановлением Правительства РФ № 1460 от 02.12.2017, на приаэродромной территории выделяются следующие подзоны, в которых устанавливаются ограничения использования объектов недвижимости и осуществления деятельности: 1) первая подзона, в которой запрещается размещать объекты, не предназначенные для организации и обслуживания воздушного движения и воздушных перевозок, обеспечения взлета, посадки, руления и стоянки воздушных судов; 2) вторая подзона, в которой запрещается размещать объекты, не предназначенные для обслуживания пассажиров и обработки багажа, грузов и почты, обслуживания воздушных судов, хранения авиационного топлива и заправки воздушных судов, обеспечения энергоснабжения, а также объекты, не относящиеся к инфраструктуре аэропорта; 3) третья подзона, в которой запрещается размещать объекты, высота которых превышает ограничения, установленные уполномоченным Правительством Российской Федерации федеральным органом исполнительной власти при установлении соответствующей приаэродромной территории; 4) четвертая подзона, в которой запрещается размещать объекты, создающие помехи в работе наземных объектов средств и систем обслуживания воздушного движения, навигации, посадки и связи, предназначенных для организации воздушного движения и расположенных вне первой подзоны; 5) пятая подзона, в которой запрещается размещать опасные производственные объекты, определенные Федеральным законом "О промышленной безопасности опасных производственных объектов", функционирование которых может повлиять на безопасность полетов воздушных судов; 6) шестая подзона, в которой запрещается размещать объекты, способствующие привлечению и массовому скоплению птиц; 7) седьмая подзона, в которой ввиду превышения уровня шумового, электромагнитного воздействий, концентраций загрязняющих веществ в атмосферном воздухе запрещается размещать объекты, виды которых в зависимости от их функционального назначения определяются уполномоченным Правительством Российской Федерации федеральным органом исполнительной</p>	

 ДОКУМЕНТ ПОДПИСАН ЭЛЕКТРОННОЙ ПОДПИСЬЮ	Сертификат: 009F0BDC181A023B64597F1E2579BEFB50 Владелец: ФЕДЕРАЛЬНАЯ СЛУЖБА ГОСУДАРСТВЕННОЙ РЕГИСТРАЦИИ, КАДАСТРА И КАРТОГРАФИИ Действителен: с 02.08.2024 по 26.10.2025	инициалы, фамилия
полное наименование должности		

Земельный участок			
вид объекта недвижимости			
Лист № 3 раздела 1	Всего листов раздела 1: 6	Всего разделов: 8	Всего листов выписки: 16

13.01.2025г. № КУВИ-001/2025-7252642

Кадастровый номер: 38:18:070201:945

<p>Сведения о том, что земельный участок полностью расположен в границах зоны с особыми условиями использования территории, территории объекта культурного наследия, публичного сервитута:</p>	<p>власти при установлении соответствующей приаэродромной территории с учетом требований законодательства в области обеспечения санитарно-эпидемиологического благополучия населения, если иное не установлено федеральными законами., вид/наименование: Приаэродромная территория аэродрома гражданской авиации Усть-Кут, тип: Охранная зона транспорта, дата решения: 11.11.2020, номер решения: 196, наименование ОГВ/ОМСУ: Восточно-Сибирское межрегиональное территориальное управление воздушного транспорта Федерального агентства воздушного транспорта, источник официального опубликования: Размещено на официальном сайте Федерального агентства воздушного транспорта Росавиация https://m.favt.gov.ru Земельный участок полностью расположен в границах зоны с реестровым номером 38:18-6.875 от 21.01.2022, ограничение использования земельного участка в пределах зоны: В соответствии с п. 2 Правил выделения на приаэродромной территории подзон, утвержденных Постановлением Правительства РФ № 1460 от 02.12.2017, на приаэродромной территории выделяются следующие подзоны, в которых устанавливаются ограничения использования объектов недвижимости и осуществления деятельности: четвертая подзона, в которой запрещается размещать объекты, создающие помехи в работе наземных объектов средств и систем обслуживания воздушного движения, навигации, посадки и связи, предназначенных для организации воздушного движения и расположенных вне первой подзоны, вид/наименование: Четвертая подзона приаэродромной территории аэродрома гражданской авиации Усть-Кут, тип: Охранная зона транспорта, дата решения: 11.11.2020, номер решения: 196, наименование ОГВ/ОМСУ: Восточно-Сибирское межрегиональное территориальное управление воздушного транспорта Федерального агентства воздушного транспорта, источник официального опубликования: Размещено на официальном сайте Федерального агентства воздушного транспорта Росавиация https://m.favt.gov.ru Земельный участок полностью расположен в границах зоны с реестровым номером 38:18-6.874 от 21.01.2022, ограничение использования земельного участка в пределах зоны: В соответствии с п. 2 Правил выделения на приаэродромной территории подзон, утвержденных Постановлением Правительства РФ № 1460 от 02.12.2017, на приаэродромной территории выделяются следующие подзоны, в которых устанавливаются ограничения использования объектов недвижимости и осуществления деятельности: третья подзона, в которой запрещается размещать объекты, высота которых превышает ограничения, установленные уполномоченным Правительством Российской Федерации федеральным органом исполнительной власти при установлении соответствующей приаэродромной территории, вид/наименование: Третья подзона приаэродромной территории аэродрома гражданской авиации Усть-Кут, тип: Охранная зона транспорта, дата решения: 11.11.2020, номер решения: 196, наименование ОГВ/ОМСУ: Восточно-Сибирское межрегиональное территориальное</p>
--	---



ДОКУМЕНТ ПОДПИСАН
ЭЛЕКТРОННОЙ ПОДПИСЬЮ

Сертификат: 009F0BDC181A023B64597F1E2579BEFB50

Владелец: ФЕДЕРАЛЬНАЯ СЛУЖБА ГОСУДАРСТВЕННОЙ
РЕГИСТРАЦИИ, КАДАСТРА И КАРТОГРАФИИ
Действителен: с 02.08.2024 по 26.10.2025

полное наименование должности

инициалы, фамилия

Земельный участок			
вид объекта недвижимости			
Лист № 4 раздела 1	Всего листов раздела 1: 6	Всего разделов: 8	Всего листов выписки: 16
13.01.2025г. № КУВИ-001/2025-7252642			
Кадастровый номер:		38:18:070201:945	
Сведения о том, что земельный участок полностью расположен в границах зоны с особыми условиями использования территории, территории объекта культурного наследия, публичного сервитута:		управление воздушного транспорта Федерального агентства воздушного транспорта, источник официального опубликования: Размещено на официальном сайте Федерального агентства воздушного транспорта Росавиация https://m.favt.gov.ru Земельный участок полностью расположен в границах зоны с реестровым номером 38:18-6.876 от 24.01.2022, ограничение использования земельного участка в пределах зоны: В соответствии с п. 2 Правил выделения на приаэродромной территории подзон, утвержденных Постановлением Правительства РФ № 1460 от 02.12.2017, на приаэродромной территории выделяются следующие подзоны, в которых устанавливаются ограничения использования объектов недвижимости и осуществления деятельности: пятая подзона, в которой запрещается размещать опасные производственные объекты, определенные Федеральным законом "О промышленной безопасности опасных производственных объектов", функционирование которых может повлиять на безопасность полетов воздушных судов, вид/наименование: Пятая подзона приаэродромной территории аэродрома гражданской авиации Усть-Кут, тип: Охранная зона транспорта, дата решения: 11.11.2020, номер решения: 196, наименование ОГВ/ОМСУ: Восточно-Сибирское межрегиональное территориальное управление воздушного транспорта Федерального агентства воздушного транспорта, источник официального опубликования: Размещено на официальном сайте Федерального агентства воздушного транспорта Росавиация https://m.favt.gov.ru	
Сведения о том, что земельный участок расположен в границах особой экономической зоны, территории опережающего развития, зоны территориального развития в Российской Федерации, игровой зоны:		данные отсутствуют	
Сведения о том, что земельный участок расположен в границах особо охраняемой природной территории, Байкальской природной территории и ее экологических зон, лесопарковом зеленом поясе, охотничьего угодья, лесничества:		данные отсутствуют	
Сведения о расположении земельного участка и (или) расположенного на нем объекта недвижимости в границах территории, в отношении которой принято решение о резервировании земель для государственных или муниципальных нужд:		данные отсутствуют	
Сведения о результатах проведения государственного земельного надзора:		данные отсутствуют	
Сведения о расположении земельного участка в границах территории, в отношении которой утвержден проект межевания территории:		данные отсутствуют	
Условный номер земельного участка:		данные отсутствуют	



ДОКУМЕНТ ПОДПИСАН
ЭЛЕКТРОННОЙ ПОДПИСЬЮ

Сертификат: 009F0BDC181A023B64597F1E2579BEFB50

Владелец: ФЕДЕРАЛЬНАЯ СЛУЖБА ГОСУДАРСТВЕННОЙ

РЕГИСТРАЦИИ, КАДАСТРА И КАРТОГРАФИИ

Действителен: с 02.08.2024 по 26.10.2025

полное наименование должности

инициалы, фамилия

Земельный участок			
вид объекта недвижимости			

Лист № 5 раздела 1	Всего листов раздела 1: 6	Всего разделов: 8	Всего листов выписки: 16
--------------------	---------------------------	-------------------	--------------------------

13.01.2025г. № КУВИ-001/2025-7252642

Кадастровый номер: 38:18:070201:945

Сведения о принятии акта и (или) заключении договора, предусматривающих предоставление в соответствии с земельным законодательством исполнительным органом государственным органом власти или органом местного самоуправления, находящегося в государственной или муниципальной собственности земельного участка для строительства наемного дома социального использования или наемного дома коммерческого использования:	данные отсутствуют
Сведения о том, что земельный участок или земельные участки образованы на основании решения об изъятии земельного участка и (или) расположенного на нем объекта недвижимости для государственных или муниципальных нужд:	данные отсутствуют
Сведения о том, что земельный участок образован из земель или земельного участка, государственная собственность на которые не разграничена:	данные отсутствуют
Сведения о наличии земельного спора о местоположении границ земельных участков:	данные отсутствуют
Статус записи об объекте недвижимости:	Сведения об объекте недвижимости имеют статус "актуальные"
Особые отметки:	Сведения об ограничениях права на объект недвижимости, обременениях данного объекта, не зарегистрированных в реестре прав, ограничений прав и обременений недвижимого имущества: вид ограничения (обременения): ограничения прав на земельный участок, предусмотренные статьей 56 Земельного кодекса Российской Федерации; срок действия: с 28.05.2021; реквизиты документа-основания: приказ "Об установлении зоны затопления территории, прилегающей к рекам Лена и Кута, в границах населенного пункта г. Усть-Кут Усть-Кутского района Иркутской области" от 04.08.2020 № 371 выдан: Енисейское Басейновое Водное Управление Федерального агентства водных ресурсов. вид ограничения (обременения): ограничения прав на земельный участок, предусмотренные статьей 56 Земельного кодекса Российской Федерации; срок действия: с 21.01.2022; реквизиты документа-основания: приказ «Об установлении приаэродромной территории аэродрома гражданской авиации Усть-Кут» от 11.11.2020 № 196 выдан: Восточно-Сибирское межрегиональное территориальное управление воздушного транспорта Федерального агентства воздушного транспорта. вид ограничения (обременения): ограничения прав на земельный участок, предусмотренные статьей 56 Земельного кодекса Российской Федерации; срок действия: с 27.01.2022; реквизиты документа-основания: приказ «Об установлении приаэродромной территории



ДОКУМЕНТ ПОДПИСАН
ЭЛЕКТРОННОЙ ПОДПИСЬЮ

Сертификат: 009F0BDC181A023B64597F1E2579BEFB50

Владелец: ФЕДЕРАЛЬНАЯ СЛУЖБА ГОСУДАРСТВЕННОЙ
РЕГИСТРАЦИИ, КАДАСТРА И КАРТОГРАФИИ
Действителен: с 02.08.2024 по 26.10.2025

полное наименование должности

инициалы, фамилия

Земельный участок			
вид объекта недвижимости			
Лист № 6 раздела 1	Всего листов раздела 1: 6	Всего разделов: 8	Всего листов выписки: 16
13.01.2025г. № КУВИ-001/2025-7252642			
Кадастровый номер:		38:18:070201:945	
		<p>аэродрома гражданской авиации Усть-Кут» от 11.11.2020 № 196 выдан: Восточно-Сибирское межрегиональное территориальное управление воздушного транспорта Федерального агентства воздушного транспорта. вид ограничения (обременения): ограничения прав на земельный участок, предусмотренные статьей 56 Земельного кодекса Российской Федерации; срок действия: с 31.01.2022; реквизиты документа-основания: приказ «Об установлении приаэродромной территории аэродрома гражданской авиации Усть-Кут» от 11.11.2020 № 196 выдан: Восточно-Сибирское межрегиональное территориальное управление воздушного транспорта Федерального агентства воздушного транспорта. вид ограничения (обременения): ограничения прав на земельный участок, предусмотренные статьей 56 Земельного кодекса Российской Федерации; срок действия: с 04.02.2022; реквизиты документа-основания: приказ «Об установлении приаэродромной территории аэродрома гражданской авиации Усть-Кут» от 11.11.2020 № 196 выдан: Восточно-Сибирское межрегиональное территориальное управление воздушного транспорта Федерального агентства воздушного транспорта. вид ограничения (обременения): ограничения прав на земельный участок, предусмотренные статьей 56 Земельного кодекса Российской Федерации; срок действия: с 07.02.2022; реквизиты документа-основания: приказ «Об установлении приаэродромной территории аэродрома гражданской авиации Усть-Кут» от 11.11.2020 № 196 выдан: Восточно-Сибирское межрегиональное территориальное управление воздушного транспорта Федерального агентства воздушного транспорта.</p>	
Получатель выписки:		Сыч Юлия Владимировна, действующий(ая) на основании документа "" АДМИНИСТРАЦИЯ УСТЬ-КУТСКОГО МУНИЦИПАЛЬНОГО ОБРАЗОВАНИЯ (ГОРОДСКОГО ПОСЕЛЕНИЯ) УСТЬ-КУТСКОГО РАЙОНА ИРКУТСКОЙ ОБЛАСТИ	

	ДОКУМЕНТ ПОДПИСАН ЭЛЕКТРОННОЙ ПОДПИСЬЮ	
Сертификат: 009F0BDC181A023B64597F1E2579BEFB50	Владелец: ФЕДЕРАЛЬНАЯ СЛУЖБА ГОСУДАРСТВЕННОЙ РЕГИСТРАЦИИ, КАДАСТРА И КАРТОГРАФИИ	инициалы, фамилия
полное наименование должности	Действителен: с 02.08.2024 по 26.10.2025	

Выписка из Единого государственного реестра недвижимости об объекте недвижимости
Сведения о зарегистрированных правах

Земельный участок			
вид объекта недвижимости			
Лист № 1 раздела 2	Всего листов раздела 2: 2	Всего разделов: 8	Всего листов выписки: 16
13.01.2025г. № КУВИ-001/2025-7252642			
Кадастровый номер:		38:18:070201:945	
1	Правообладатель (правообладатели):	1.1	Усть-Кутское муниципальное образование (городского поселения)
	Сведения о возможности предоставления третьим лицам персональных данных физического лица:	1.1.1	данные отсутствуют
2	Вид, номер, дата и время государственной регистрации права:	2.1	Собственность 38-38-14/011/2014-920 07.07.2014 00:00:00
3	Сведения об осуществлении государственной регистрации сделки, права без необходимого в силу закона согласия третьего лица, органа:	3.1	данные отсутствуют
4	Ограничение прав и обременение объекта недвижимости:	не зарегистрировано	
5	Договоры участия в долевом строительстве:	не зарегистрировано	
6	Заявленные в судебном порядке права требования:	данные отсутствуют	
7	Сведения о возможности предоставления третьим лицам персональных данных физического лица	данные отсутствуют	
8	Сведения о возражении в отношении зарегистрированного права:	данные отсутствуют	
9	Сведения о наличии решения об изъятии объекта недвижимости для государственных и муниципальных нужд:	данные отсутствуют	
10	Сведения о невозможности государственной регистрации без личного участия правообладателя или его законного представителя:	данные отсутствуют	
11	Правопритязания и сведения о наличии поступивших, но не рассмотренных заявлений о проведении государственной регистрации права (перехода, прекращения права), ограничения права или обременения объекта недвижимости, сделки в отношении объекта недвижимости:	отсутствуют	



ДОКУМЕНТ ПОДПИСАН
ЭЛЕКТРОННОЙ ПОДПИСЬЮ

Сертификат: 009F0BDC181A023B64597F1E2579BEFB50

Владелец: ФЕДЕРАЛЬНАЯ СЛУЖБА ГОСУДАРСТВЕННОЙ
РЕГИСТРАЦИИ, КАДАСТРА И КАРТОГРАФИИ
Действителен: с 02.08.2024 по 26.10.2025

полное наименование должности

инициалы, фамилия

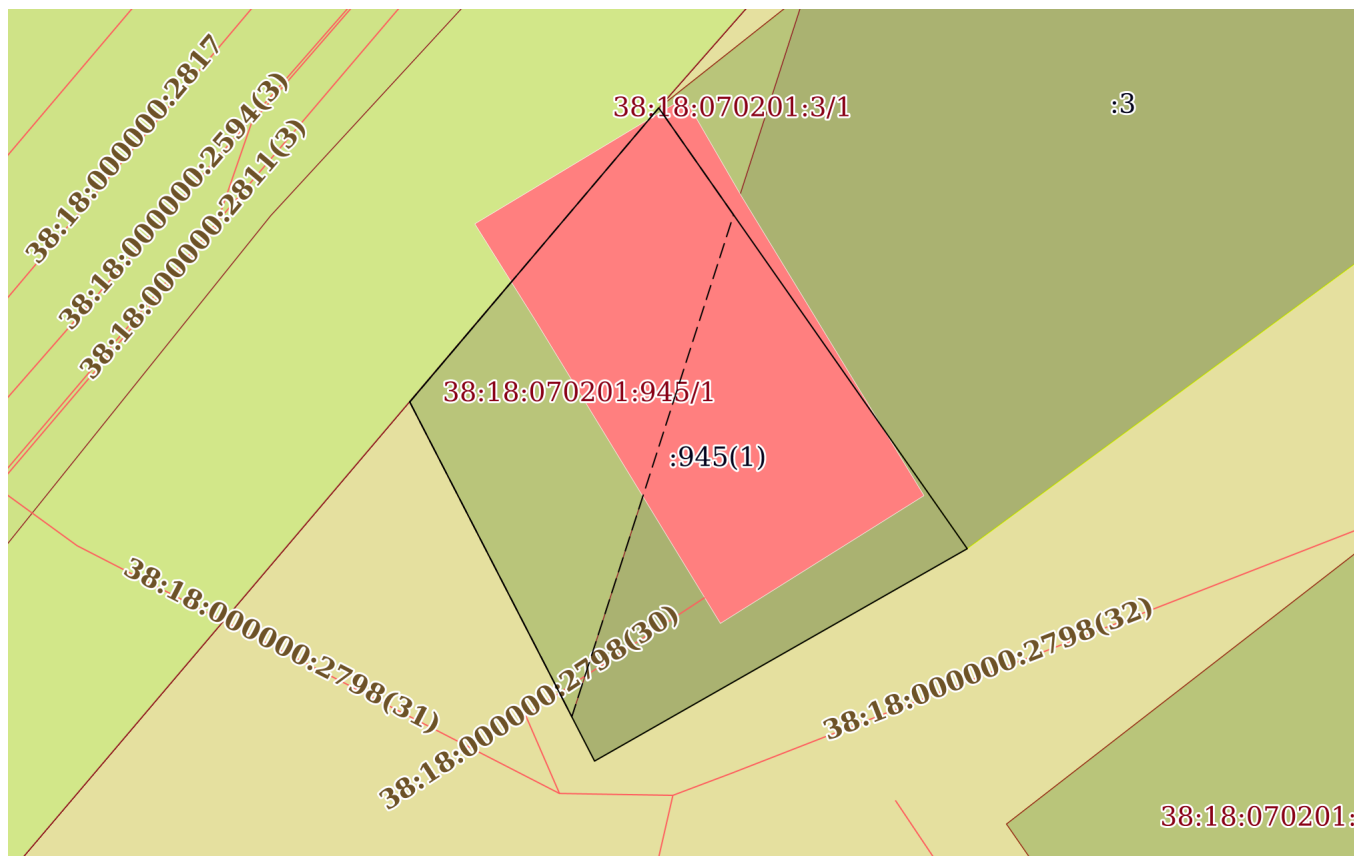
Земельный участок			
вид объекта недвижимости			
Лист № 2 раздела 2	Всего листов раздела 2: 2	Всего разделов: 8	Всего листов выписки: 16
13.01.2025г. № КУВИ-001/2025-7252642			
Кадастровый номер:		38:18:070201:945	
11	Сведения о невозможности государственной регистрации перехода, прекращения, ограничения права на земельный участок из земель сельскохозяйственного назначения:	данные отсутствуют	

полное наименование должности	 ДОКУМЕНТ ПОДПИСАН ЭЛЕКТРОННОЙ ПОДПИСЬЮ Сертификат: 009F0BDC181A023B64597F1E2579BEFB50 Владелец: ФЕДЕРАЛЬНАЯ СЛУЖБА ГОСУДАРСТВЕННОЙ РЕГИСТРАЦИИ, КАДАСТРА И КАРТОГРАФИИ Действителен: с 02.08.2024 по 26.10.2025	инициалы, фамилия
-------------------------------	---	-------------------

Выписка из Единого государственного реестра недвижимости об объекте недвижимости
Описание местоположения земельного участка


Земельный участок			
вид объекта недвижимости			
Лист № 1 раздела 3	Всего листов раздела 3: 1	Всего разделов: 8	Всего листов выписки: 16
13.01.2025г. № КУВИ-001/2025-7252642			
Кадастровый номер:		38:18:070201:945	

План (чертеж, схема) земельного участка



Масштаб 1:400

Условные обозначения:

полное наименование должности	 ДОКУМЕНТ ПОДПИСАН ЭЛЕКТРОННОЙ ПОДПИСЬЮ	инициалы, фамилия
	Сертификат: 009F0BDC181A023B64597F1E2579BEFB50 Владелец: ФЕДЕРАЛЬНАЯ СЛУЖБА ГОСУДАРСТВЕННОЙ РЕГИСТРАЦИИ, КАДАСТРА И КАРТОГРАФИИ Действителен: с 02.08.2024 по 26.10.2025	

Выписка из Единого государственного реестра недвижимости об объекте недвижимости

Описание местоположения земельного участка

Земельный участок			
вид объекта недвижимости			
Лист № 1 раздела 3.1	Всего листов раздела 3.1: 1	Всего разделов: 8	Всего листов выписки: 16
13.01.2025г. № КУВИ-001/2025-7252642			
Кадастровый номер:		38:18:070201:945	

Описание местоположения границ земельного участка							
№ п/п	Номер точки		Дирекционный угол	Горизонтальное проложение, м	Описание закрепления на местности	Кадастровые номера смежных участков	Сведения об адресах правообладателей смежных земельных участков
	начальная	конечная					
1	2	3	4	5	6	7	8
1	1.1.1	1.1.2	40°14.9'	20.66	данные отсутствуют	38:18:010632:10	данные отсутствуют
2	1.1.2	1.1.3	145°1.7'	6.82	данные отсутствуют	38:18:070201:3	maibox@emercom.ru; адрес отсутствует
3	1.1.3	1.1.4	145°1.1'	18.94	данные отсутствуют	38:18:070201:3	maibox@emercom.ru; адрес отсутствует
4	1.1.4	1.1.5	145°1.4'	3.09	данные отсутствуют	38:18:070201:3	maibox@emercom.ru; адрес отсутствует
5	1.1.5	1.1.6	240°18.8'	23	данные отсутствуют	данные отсутствуют	данные отсутствуют
6	1.1.6	1.1.1	332°46.3'	21.66	данные отсутствуют	данные отсутствуют	данные отсутствуют



ДОКУМЕНТ ПОДПИСАН
ЭЛЕКТРОННОЙ ПОДПИСЬЮ

Сертификат: 009F0BDC181A023B64597F1E2579BEFB50

Владелец: ФЕДЕРАЛЬНАЯ СЛУЖБА ГОСУДАРСТВЕННОЙ
РЕГИСТРАЦИИ, КАДАСТРА И КАРТОГРАФИИ
Действителен: с 02.08.2024 по 26.10.2025

полное наименование должности

инициалы, фамилия

Выписка из Единого государственного реестра недвижимости об объекте недвижимости

Описание местоположения земельного участка

Земельный участок			
вид объекта недвижимости			
Лист № 1 раздела 3.2	Всего листов раздела 3.2: 1	Всего разделов: 8	Всего листов выписки: 16
13.01.2025г. № КУВИ-001/2025-7252642			
Кадастровый номер:		38:18:070201:945	

Сведения о характерных точках границы земельного участка				
Система координат МСК-38, зона 4				
Номер точки	Координаты, м		Описание закрепления на местности	Средняя квадратичная погрешность определения координат характерных точек границ земельного участка, м
	X	Y		
1	2	3	4	5
1	888306.02	4245639.93	Закрепление отсутствует	0.1
2	888321.79	4245653.28	Закрепление отсутствует	0.1
3	888316.2	4245657.19	Закрепление отсутствует	0.1
4	888300.68	4245668.05	Закрепление отсутствует	0.1
5	888298.15	4245669.82	Закрепление отсутствует	0.1
6	888286.76	4245649.84	Закрепление отсутствует	0.1
1	888306.02	4245639.93	Закрепление отсутствует	0.1



ДОКУМЕНТ ПОДПИСАН
ЭЛЕКТРОННОЙ ПОДПИСЬЮ

Сертификат: 009F0BDC181A023B64597F1E2579BEFB50

Владелец: ФЕДЕРАЛЬНАЯ СЛУЖБА ГОСУДАРСТВЕННОЙ

РЕГИСТРАЦИИ, КАДАСТРА И КАРТОГРАФИИ

Действителен: с 02.08.2024 по 26.10.2025

полное наименование должности

инициалы, фамилия

Выписка из Единого государственного реестра недвижимости об объекте недвижимости

Сведения о частях земельного участка

Земельный участок			
вид объекта недвижимости			
Лист № 1 раздела 4.1	Всего листов раздела 4.1: 3	Всего разделов: 8	Всего листов выписки: 16
13.01.2025г. № КУВИ-001/2025-7252642			
Кадастровый номер:		38:18:070201:945	
Учетный номер части	Площадь, м2	Содержание ограничения в использовании или ограничения права на объект недвижимости или обременения объекта недвижимости	
1	2	3	
38:18:070201:945/1	260	вид ограничения (обременения): ограничения прав на земельный участок, предусмотренные статьей 56 Земельного кодекса Российской Федерации; Срок действия: не установлен; реквизиты документа-основания: приказ «Об установлении приаэродромной территории аэродрома гражданской авиации Усть-Кут» от 11.11.2020 № 196 выдан: Восточно-Сибирское межрегиональное территориальное управление воздушного транспорта Федерального агентства воздушного транспорта; Содержание ограничения (обременения): В соответствии с п. 2 Правил выделения на приаэродромной территории подзон, утвержденных Постановлением Правительства РФ № 1460 от 02.12.2017, на приаэродромной территории выделяются следующие подзоны, в которых устанавливаются ограничения использования объектов недвижимости и осуществления деятельности: шестая подзона, в которой запрещается размещать объекты, способствующие привлечению и массовому скоплению птиц; Реестровый номер границы: 38:18-6.882; Вид объекта реестра границ: Зона с особыми условиями использования территории; Вид зоны по документу: Шестая подзона приаэродромной территории аэродрома гражданской авиации Усть-Кут; Тип зоны: Охранная зона транспорта	
	Весь	вид ограничения (обременения): ограничения прав на земельный участок, предусмотренные статьей 56 Земельного кодекса Российской Федерации; Срок действия: не установлен; реквизиты документа-основания: приказ "Об установлении зоны затопления территории, прилегающей к рекам Лена и Кута, в границах населенного пункта г. Усть-Кут Усть-Кутского района Иркутской области" от 04.08.2020 № 371 выдан: Енисейское Басейновое Водное Управление Федерального агентства водных ресурсов; Содержание ограничения (обременения): Статья 67.1 Водного кодекса РФ; Реестровый номер границы: 38:18-6.832; Вид объекта реестра границ: Зона с особыми условиями использования территории; Вид зоны по документу: Граница части зоны затопления 1 % обеспеченности территории, прилегающей к рекам Лена и Кута, в границах населенного пункта г. Усть-Кут Усть-Кутского района Иркутской области (часть зоны затопления, полностью расположенная в границах населенного пункта); Тип зоны: Иная зона с особыми условиями использования территории	
	Весь	вид ограничения (обременения): ограничения прав на земельный участок, предусмотренные статьей 56 Земельного кодекса Российской Федерации; Срок действия: не установлен; реквизиты документа-основания: приказ «Об установлении приаэродромной территории аэродрома гражданской авиации Усть-Кут» от 11.11.2020 № 196 выдан: Восточно-Сибирское межрегиональное территориальное управление воздушного транспорта Федерального агентства воздушного транспорта;	



ДОКУМЕНТ ПОДПИСАН
ЭЛЕКТРОННОЙ ПОДПИСЬЮ

Сертификат: 009F0BDC181A023B64597F1E2579BEFB50

Владелец: ФЕДЕРАЛЬНАЯ СЛУЖБА ГОСУДАРСТВЕННОЙ
РЕГИСТРАЦИИ, КАДАСТРА И КАРТОГРАФИИ
Действителен: с 02.08.2024 по 26.10.2025

полное наименование должности

инициалы, фамилия

Земельный участок			
вид объекта недвижимости			

Лист № 2 раздела 4.1	Всего листов раздела 4.1: 3	Всего разделов: 8	Всего листов выписки: 16
----------------------	-----------------------------	-------------------	--------------------------

13.01.2025г. № КУВИ-001/2025-7252642

Кадастровый номер: 38:18:070201:945

	<p>Содержание ограничения (обременения): В соответствии с п. 2 Правил выделения на приаэродромной территории подзон, утвержденных Постановлением Правительства РФ № 1460 от 02.12.2017, на приаэродромной территории выделяются следующие подзоны, в которых устанавливаются ограничения использования объектов недвижимости и осуществления деятельности: 1) первая подзона, в которой запрещается размещать объекты, не предназначенные для организации и обслуживания воздушного движения и воздушных перевозок, обеспечения взлета, посадки, руления и стоянки воздушных судов; 2) вторая подзона, в которой запрещается размещать объекты, не предназначенные для обслуживания пассажиров и обработки багажа, грузов и почты, обслуживания воздушных судов, хранения авиационного топлива и заправки воздушных судов, обеспечения энергоснабжения, а также объекты, не относящиеся к инфраструктуре аэропорта; 3) третья подзона, в которой запрещается размещать объекты, высота которых превышает ограничения, установленные уполномоченным Правительством Российской Федерации федеральным органом исполнительной власти при установлении соответствующей приаэродромной территории; 4) четвертая подзона, в которой запрещается размещать объекты, создающие помехи в работе наземных объектов средств и систем обслуживания воздушного движения, навигации, посадки и связи, предназначенных для организации воздушного движения и расположенных вне первой подзоны; 5) пятая подзона, в которой запрещается размещать опасные производственные объекты, определенные Федеральным законом "О промышленной безопасности опасных производственных объектов", функционирование которых может повлиять на безопасность полетов воздушных судов; 6) шестая подзона, в которой запрещается размещать объекты, способствующие привлечению и массовому скоплению птиц; 7) седьмая подзона, в которой ввиду превышения уровня шумового, электромагнитного воздействий, концентраций загрязняющих веществ в атмосферном воздухе запрещается размещать объекты, виды которых в зависимости от их функционального назначения определяются уполномоченным Правительством Российской Федерации федеральным органом исполнительной власти при установлении соответствующей приаэродромной территории с учетом требований законодательства в области обеспечения санитарно-эпидемиологического благополучия населения, если иное не установлено федеральными законами.; Реестровый номер границы: 38:18-6.871; Вид объекта реестра границ: Зона с особыми условиями использования территории; Вид зоны по документу: Приаэродромная территория аэродрома гражданской авиации Усть-Кут; Тип зоны: Охранная зона транспорта</p>
Весь	<p>вид ограничения (обременения): ограничения прав на земельный участок, предусмотренные статьей 56 Земельного кодекса Российской Федерации; Срок действия: не установлен; реквизиты документа-основания: приказ «Об установлении приаэродромной территории аэродрома гражданской авиации Усть-Кут» от 11.11.2020 № 196 выдан: Восточно-Сибирское межрегиональное территориальное управление воздушного транспорта Федерального агентства воздушного транспорта; Содержание ограничения (обременения): В соответствии с п. 2 Правил выделения на приаэродромной территории подзон, утвержденных Постановлением Правительства РФ № 1460 от 02.12.2017, на приаэродромной территории выделяются следующие подзоны, в которых устанавливаются ограничения использования объектов недвижимости и осуществления деятельности:</p>



ДОКУМЕНТ ПОДПИСАН
ЭЛЕКТРОННОЙ ПОДПИСЬЮ

Сертификат: 009F0BDC181A023B64597F1E2579BEFB50

Владелец: ФЕДЕРАЛЬНАЯ СЛУЖБА ГОСУДАРСТВЕННОЙ
РЕГИСТРАЦИИ, КАДАСТРА И КАРТОГРАФИИ
Действителен: с 02.08.2024 по 26.10.2025

полное наименование должности

инициалы, фамилия

Земельный участок			
вид объекта недвижимости			
Лист № 3 раздела 4.1	Всего листов раздела 4.1: 3	Всего разделов: 8	Всего листов выписки: 16
13.01.2025г. № КУВИ-001/2025-7252642			
Кадастровый номер:		38:18:070201:945	
		четвертая подзона, в которой запрещается размещать объекты, создающие помехи в работе наземных объектов средств и систем обслуживания воздушного движения, навигации, посадки и связи, предназначенных для организации воздушного движения и расположенных вне первой подзоны; Реестровый номер границы: 38:18-6.875; Вид объекта реестра границ: Зона с особыми условиями использования территории; Вид зоны по документу: Четвертая подзона приаэродромной территории аэродрома гражданской авиации Усть-Кут; Тип зоны: Охранная зона транспорта	
	Весь	вид ограничения (обременения): ограничения прав на земельный участок, предусмотренные статьей 56 Земельного кодекса Российской Федерации; Срок действия: не установлен; реквизиты документа-основания: приказ «Об установлении приаэродромной территории аэродрома гражданской авиации Усть-Кут» от 11.11.2020 № 196 выдан: Восточно-Сибирское межрегиональное территориальное управление воздушного транспорта Федерального агентства воздушного транспорта; Содержание ограничения (обременения): В соответствии с п. 2 Правил выделения на приаэродромной территории подзон, утвержденных Постановлением Правительства РФ № 1460 от 02.12.2017, на приаэродромной территории выделяются следующие подзоны, в которых устанавливаются ограничения использования объектов недвижимости и осуществления деятельности: третья подзона, в которой запрещается размещать объекты, высота которых превышает ограничения, установленные уполномоченным Правительством Российской Федерации федеральным органом исполнительной власти при установлении соответствующей приаэродромной территории; Реестровый номер границы: 38:18-6.874; Вид объекта реестра границ: Зона с особыми условиями использования территории; Вид зоны по документу: Третья подзона приаэродромной территории аэродрома гражданской авиации Усть-Кут; Тип зоны: Охранная зона транспорта	
	Весь	вид ограничения (обременения): ограничения прав на земельный участок, предусмотренные статьей 56 Земельного кодекса Российской Федерации; Срок действия: не установлен; реквизиты документа-основания: приказ «Об установлении приаэродромной территории аэродрома гражданской авиации Усть-Кут» от 11.11.2020 № 196 выдан: Восточно-Сибирское межрегиональное территориальное управление воздушного транспорта Федерального агентства воздушного транспорта; Содержание ограничения (обременения): В соответствии с п. 2 Правил выделения на приаэродромной территории подзон, утвержденных Постановлением Правительства РФ № 1460 от 02.12.2017, на приаэродромной территории выделяются следующие подзоны, в которых устанавливаются ограничения использования объектов недвижимости и осуществления деятельности: пятая подзона, в которой запрещается размещать опасные производственные объекты, определенные Федеральным законом "О промышленной безопасности опасных производственных объектов", функционирование которых может повлиять на безопасность полетов воздушных судов; Реестровый номер границы: 38:18-6.876; Вид объекта реестра границ: Зона с особыми условиями использования территории; Вид зоны по документу: Пятая подзона приаэродромной территории аэродрома гражданской авиации Усть-Кут; Тип зоны: Охранная зона транспорта	



ДОКУМЕНТ ПОДПИСАН
ЭЛЕКТРОННОЙ ПОДПИСЬЮ

Сертификат: 009F0BDC181A023B64597F1E2579BEFB50

Владелец: ФЕДЕРАЛЬНАЯ СЛУЖБА ГОСУДАРСТВЕННОЙ
РЕГИСТРАЦИИ, КАДАСТРА И КАРТОГРАФИИ
Действителен: с 02.08.2024 по 26.10.2025

полное наименование должности

инициалы, фамилия

Выписка из Единого государственного реестра недвижимости об объекте недвижимости

Сведения о частях земельного участка

Земельный участок			
вид объекта недвижимости			
Лист № 1 раздела 4.2	Всего листов раздела 4.2: 1	Всего разделов: 8	Всего листов выписки: 16
13.01.2025г. № КУВИ-001/2025-7252642			
Кадастровый номер:		38:18:070201:945	

Сведения о характерных точках границы части (частей) земельного участка				
Учетный номер части: 38:18:070201:945/1				
Система координат				
Номер точки	Координаты, м		Описание закрепления на местности	Средняя квадратичная погрешность определения координат характерных точек границ земельного участка, м
	X	Y		
1	2	3	4	5
1	888306.02	4245639.93	-	-
2	888321.79	4245653.28	-	-
3	888316.2	4245657.19	-	-
4	888316.05	4245657.29	-	-
5	888289.14	4245648.62	-	-
1	888306.02	4245639.93	-	-

	 <p>ДОКУМЕНТ ПОДПИСАН ЭЛЕКТРОННОЙ ПОДПИСЬЮ</p> <p>Сертификат: 009F0BDC181A023B64597F1E2579BEFB50 Владелец: ФЕДЕРАЛЬНАЯ СЛУЖБА ГОСУДАРСТВЕННОЙ РЕГИСТРАЦИИ, КАДАСТРА И КАРТОГРАФИИ Действителен: с 02.08.2024 по 26.10.2025</p>	
полное наименование должности	инициалы, фамилия	