













Условные обозначения:

-  - Направления геодезических построений при определении координат характерных точек границ земельного участка
-  - Граница кадастрового квартала
-  - ОКСы КИП. Существующие здания, сооружения, имеющиеся в ГКН сведения о которых позволяют однозначно определить его местоположение
-  - Условный номер образуемого земельного участка
-  - Земельный участок, имеющиеся в ГКН сведения о котором позволяют однозначно определить его местоположение
-  - образуемая точка, сведения о которой позволяют однозначно определить ее местоположение
-  - Площадь образуемого земельного участка
-  - Система координат
-  - Номер кадастрового квартала
-  - Граница зоны с особыми условиями использования территории или охранный зона инженерных коммуникаций
-  - вновь образованная часть границы, сведения о которой достаточны для определения ее местоположения
-  - Граница населенного пункта