

« 19 » 05 2020 г. № 673-17

**РОССИЙСКАЯ ФЕДЕРАЦИЯ
ИРКУТСКАЯ ОБЛАСТЬ
УСТЬ-КУТСКИЙ РАЙОН
МУНИЦИПАЛЬНОЕ ОБРАЗОВАНИЕ
«ГОРОД УСТЬ-КУТ»
АДМИНИСТРАЦИЯ
ПОСТАНОВЛЕНИЕ**

ОБ УСТАНОВЛЕНИИ ПУБЛИЧНОГО СЕРВИТУТА

В соответствии со ст. 14 Федерального закона №131-ФЗ от 06.10.2003г. «Об общих принципах организации местного самоуправления в Российской Федерации», Земельным кодексом Российской Федерации, на основании ходатайства Общества с ограниченной ответственностью «Иркутская нефтяная компания», руководствуясь ст.ст.6, 39, 44 Устава Усть-Кутского муниципального образования (городского поселения),

ПОСТАНОВЛЯЮ:

1. Установить публичный сервитут в целях размещения линейного объекта «Инфраструктурные объекты для обеспечения Иркутского завода полимеров (ИЗП) питьевой водой и водоотведения» (прокладка двухцепной линии КЛ 10 кВ, проходящей по кабельной эстакаде) согласно сведениям о границах публичного сервитута в отношении земель, государственная собственность на которые не разграничена, относящихся к категории земель: земли промышленности, энергетики, транспорта, связи, радиовещания, телевидения, информатики, земли для обеспечения космической деятельности, земли обороны, безопасности и земли иного специального назначения, кадастровый номер 38:18:080101:45, расположенный по адресу: Иркутская область, Усть-Кутский район, 17 км автомобильной дороги «Виллюй», участок 1, площадью 4519 кв.м.

2. Лицо, в отношении которого принято решение об установлении публичного сервитута (обладатель публичного сервитута): Общество с ограниченной ответственностью «Иркутский завод полимеров» (664007, Иркутская обл., г.Иркутск, пр-кт Большой Литейный, стр.3, ИНН 3849063214, ОГРН 1173850011411).

3. Срок публичного сервитута – 3 (три) года.

4. Решение об установлении публичного сервитута принято в соответствии со схемой границ сервитута на земельном участке с кадастровым номером 38:18:080101:45 на кадастровом плане территории.

5. Порядок установления зон с особыми условиями использования территорий и содержание ограничений прав на земельные участки в границах таких зон установлен Постановлением Правительства РФ от 24 февраля 2009 г. N 160 "О порядке установления охранных зон объектов электросетевого хозяйства и особых условий использования земельных участков, расположенных в границах таких зон".

6. Плата за публичный сервитут рассчитывается пропорционально площади земельного участка и (или) земель в установленных границах сервитута.

Плата за публичный сервитут в отношении земельного участка, находящегося в государственной или муниципальной собственности и не

обремененного правами третьих лиц, устанавливается в размере 0,1 процента кадастровой стоимости такого земельного участка за каждый год использования этого земельного участка.

Размер платы за часть земельного участка, государственная собственность на который не разграничена, площадью 274 кв.м, кадастровый номер 38:18:080101:45/чзУ1, расположенный по адресу: Иркутская область, Усть-Кутский район, 17 км автомобильной дороги «Виллюй», участок 1, за весь срок действия публичного сервитута составляет 6,30 руб. (34594,36 (КС) / 4519 (S ЗУ) x 274 (S ЧЗУ) x 0,1% x 3 года),

где: КС - кадастровая стоимость земельного участка;

S ЗУ - площадь земельного участка;

S ЧЗУ - площадь части земельного участка в установленных границах публичного сервитута.

Обладатель публичного сервитута обязан внести плату за публичный сервитут, установленный в отношении земель и земельных участков, государственная собственность на которые не разграничена и не обремененных правами третьих лиц, единовременным платежом не позднее шести месяцев со дня принятия решения об установлении публичного сервитута по следующим реквизитам:

УФК по Иркутской области (Администрация муниципального образования «город Усть-Кут» (лицевой счет 04343D00170), ИНН 3818019350, КПП 381801001, ОКТМО 25644101, Отделение Иркутск г. Иркутск, р/с 40101810250048010001, БИК 042520001, КБК 95211105025131000120.

7. График проведения работ при осуществлении деятельности по размещению объекта «Инфраструктурные объекты для обеспечения Иркутского завода полимеров (ИЗП) питьевой водой и водоотведения» (прокладка двухцепной линии КЛ 10 кВ, проходящей по кабельной эстакаде), для обеспечения которой устанавливается публичный сервитут в отношении земельного участка, указанного в пункте 1 настоящего Постановления: завершить работы не позднее окончания срока публичного сервитута, установленного пунктом 3 настоящего Постановления.

8. Обладатель публичного сервитута вправе приступить к осуществлению публичного сервитута в отношении земельного участка, указанного в пункте 1 настоящего Постановления, - со дня внесения сведений о публичном сервитуте в Единый государственный реестр недвижимости, но не ранее даты внесения оплаты за публичный сервитут в порядке, предусмотренном пунктом 6 настоящего Постановления.

9. Обладатель публичного сервитута обязан привести земельный участок, указанный в пункте 1 настоящего Постановления, в состояние, пригодное для их использования в соответствии с разрешенным использованием, в срок не позднее чем 3 (три) месяца после завершения на земельных участках деятельности, для обеспечения которой установлен публичный сервитут.

10. Утвердить границы публичного сервитута согласно сведениям о границах публичного сервитута (приложение).

11. Канцелярии администрации Усть-Кутского муниципального образования (городского поселения) опубликовать (обнародовать) настоящее постановление в газете «Диалог-ТВ» и разместить на официальном сайте администрации муниципального образования «город Усть-Кут» <http://www.admustkut.ru> в информационно-телекоммуникационной сети «Интернет».

12. Комитету по управлению муниципальным имуществом Усть-Кутского муниципального образования (городского поселения) обеспечить государственную регистрацию публичного сервитута в порядке, установленном законодательством Российской Федерации.

13. Контроль за исполнением настоящего постановления возложить на председателя комитета по управлению муниципальным имуществом администрации Усть-Кутского муниципального образования (городского поселения).

И.о. главы администрации
муниципального образования
«город Усть-Кут»
Е.В. Кокшаров



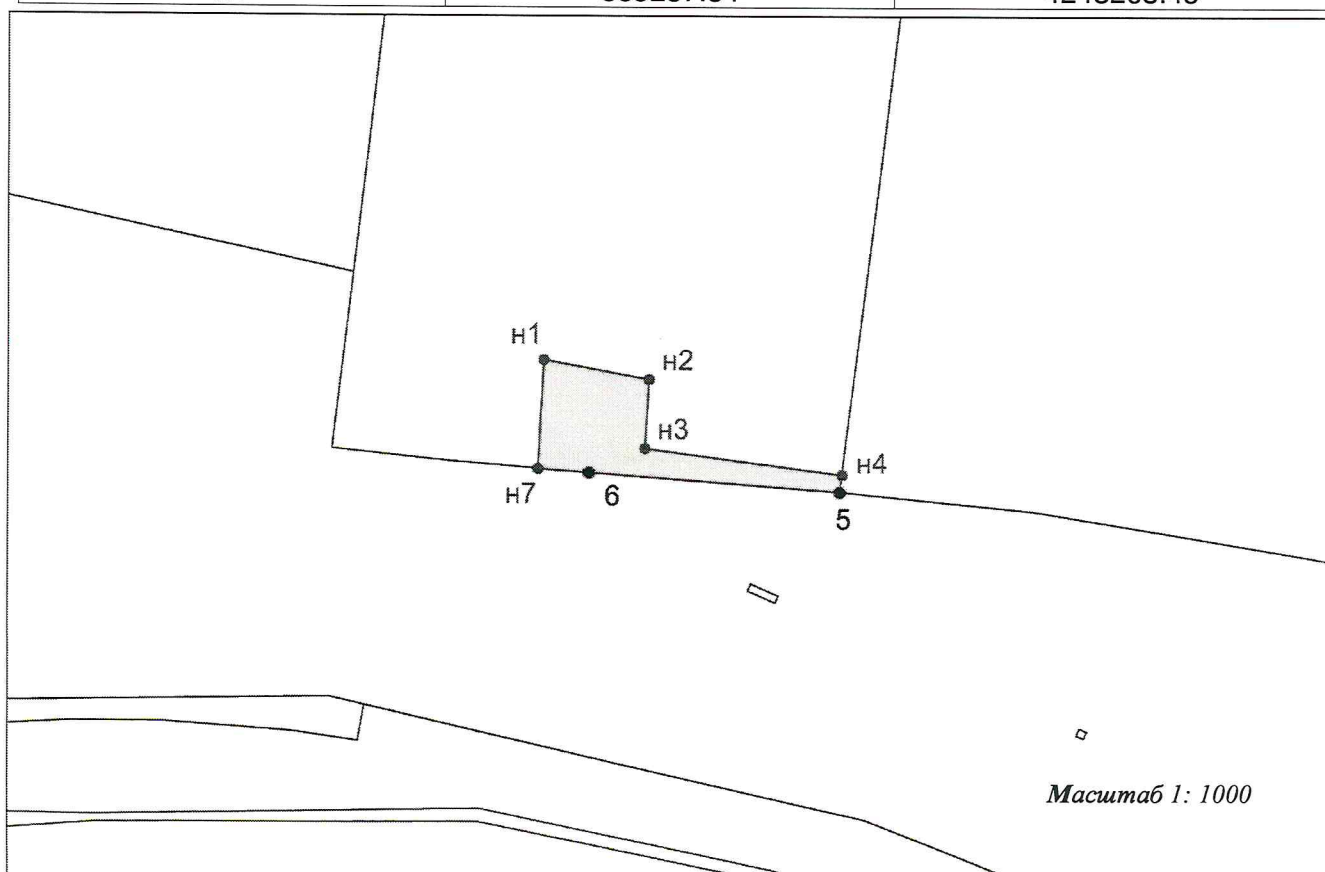
Приложение
к постановлению администрации
муниципального образования
«город Усть-Кут»
от «19» 05 2020 г № 643-П

Схема границ сервитута на земельном участке с кадастровым номером 38:18:080101:45 на кадастровом плане территории




Обозначение сервитута :45/чзу1

Площадь сервитута 274 м²

Обозначение характерных точек границ	Координаты, м (МСК-38 зона 4)	
	X	Y
-1-	-2-	-3-
н1	889251.87	4248206.28
н2	889249.25	4248220.15
н3	889240.07	4248219.66
н4	889236.55	4248245.68
5	889234.26	4248245.40
6	889236.78	4248212.17
н1	889237.34	4248205.49



Условные обозначения:

	—	граница земельного участка
	—	граница сервитута
	—	граница земельного участка, сведения о котором содержатся в ЕГРН
38:18:080101:45	—	кадастровый номер учтенного земельного участка
:45/чзу1	—	условное обозначение сервитута
•5	—	существующая точка границы части земельного участка
•н1	—	новая точка границы части земельного участка
38:18:080101	—	номер кадастрового квартала