

Приложение №1
к постановлению администрации
Муниципального образования
«Город Усть-Кут»

от « 06 » июля 2023г. 14/18-1

РЕЕСТР МЕСТ (ПЛОЩАДОК) НАКОПЛЕНИЯ ТВЕРДЫХ КОММУНАЛЬНЫХ ОТХОДОВ (ТКО), РАСПОЛОЖЕННЫХ НА ТЕРРИТОРИИ УСТЬ-КУТСКОГО МУНИЦИПАЛЬНОГО ОБРАЗОВАНИЯ (ГОРОДСКОГО ПОСЕЛЕНИЯ)

№ площад- ки	Данные о технических характеристиках мест (площадок) накопления ТКО				Данные о собственниках мест (площадок) накопления ТКО	Данные об источниках образования ТКО	Примечание, схема
	Адрес, кадастровый номер, географические координаты	покрытие	количество	объем			
1	г. Усть-Кут, ул. 2-ая Геофизиков, д.3, 38:18:010204:188	грунт	1	0,75	Администрация муниципального образования «Город Усть-Кут» ОГРН 1053818028351 666793, Рф, Иркутская обл., г. Усть-Кут, ул. Володарского, д.69 Администрация муниципального образования «Город Усть-Кут» ОГРН 1053818028351 666793, Рф, Иркутская обл., г. Усть-Кут, ул. Володарского, д.69	Население ул. 2-я Геофизиков, д.д. 3, 4.	Схема (приложение №2 п.1)
2	г. Усть-Кут, ул. 2-ая Геофизиков, д.8, 38:18:010204:189	грунт	1	0,75	Администрация муниципального образования «Город Усть-Кут» ОГРН 1053818028351 666793, Рф, Иркутская обл., г. Усть-Кут, ул. Володарского, д.69 Администрация муниципального образования «Город Усть-Кут» ОГРН 1053818028351 666793, Рф, Иркутская обл., г. Усть-Кут, ул. Володарского, д.69	Население ул. 2-я Геофизиков, д.д. 6, 8, ул. Волгоградская д.д. 5, 1.	Схема (приложение №2 п.2)
3	г. Усть-Кут, ул. 2-ая Набережная, д.1, 38:18:070201:1140	бетонное	4	0,75	Администрация муниципального образования «Город Усть-Кут» ОГРН 1053818028351 666793, Рф, Иркутская обл., г. Усть-Кут, ул. Володарского, д.69	Население ул. 2-я Набережная, д.д. 1, 2, 4, ул. Строительная, д.д. 8, 10.	Схема (приложение №2 п.3)

4	г. Усть-Кут, ул. 2-ая Таежная, д.9, 38:18:070101:821	грунт	4	0,75	Администрация муниципального образования «Город Усть-Кут» ОГРН 1053818028351 666793, Рф, Иркутская обл., г. Усть-Кут, ул. Володарского, д.69	Население ул. 2-я Таежная д.д. 1а,2а,3,3а,3б,9,13.	Схема приложение №2 п.4)
5	г. Усть-Кут, ул. 405-ый городок, д.13а, 38:18:030203:261	грунт	6	0,75	Администрация муниципального образования «Город Усть-Кут» ОГРН 1053818028351 666793, Рф, Иркутская обл., г. Усть-Кут, ул. Володарского, д.69	Население ул. 405-городок, д.д. 13, 13а.	Схема приложение №2 п.5)
6	г. Усть-Кут, ул. 405-ый городок, д.17, 38:18:030203:263	бетонное	2	0,75	Администрация муниципального образования «Город Усть-Кут» ОГРН 1053818028351 666793, Рф, Иркутская обл., г. Усть-Кут, ул. Володарского, д.69	Население ул. 405-городок, д. д. 16, 17.	Схема приложение №2 п.6)
7	г. Усть-Кут, ул. 405-ый городок, д.30, 38:18:030203:262	бетонное	2	0,75	Администрация муниципального образования «Город Усть-Кут» ОГРН 1053818028351 666793, Рф, Иркутская обл., г. Усть-Кут, ул. Володарского, д.69	Население ул.405-городок, д.д.7,11,12,23,30.	Схема приложение №2 п.7)
8	г. Усть-Кут, ул. А. Невского, д.3, 38:18:100209:272	грунт	2	0,75	Администрация муниципального образования «Город Усть-Кут» ОГРН 1053818028351 666793, Рф, Иркутская обл., г. Усть-Кут, ул. Володарского, д.69	Население ул.А.Невского, д.3, ул. С.Перовской, д.1	Схема приложение №2 п.8)
9	г. Усть-Кут, ул. Буровиков, д.1, 38:18:010301:182	бетонное	4	0,75	Администрация муниципального образования «Город Усть-Кут» ОГРН 1053818028351 666793, Рф, Иркутская обл., г. Усть-Кут, ул. Володарского, д.69	Население ул. Буровиков, д.д. 1,2,3,4	Схема приложение №2 п.9)
10	г. Усть-Кут, ул. Вернадского, д.1, 38:18:040602:1122	грунт	2	0,75	Администрация муниципального образования «Город Усть-Кут» ОГРН 1053818028351 666793, Рф, Иркутская обл., г. Усть-Кут, ул. Володарского, д.69	Население ул. Вернадского д.д. 1,5	Схема приложение №2 п.10)

11	г. Усть-Кут, ул. Вернадского, д. 5, 38:18:040602:1121	грунт	3	0,75	Администрация муниципального образования «Город Усть-Кут» ОГРН 1053818028351, РФ, Иркутская обл., г. Усть-Кут, ул. Володарского, д. 69	Население ул. Вернадского д. 1, 1а, 5.	Схема (приложение №2 п. 11)
12	г. Усть-Кут, ул. Волжская, д. 13а, 38:18:070201:1141	грунт	2	0,75	Администрация муниципального образования «Город Усть-Кут» ОГРН 1053818028351, РФ, Иркутская обл., г. Усть-Кут, ул. Володарского, д. 69	Население ул. Волжская, д. 12	Схема (приложение №2 п. 12)
13	г. Усть-Кут, ул. Володарского, д. 71, 38:18:040107:1094	бетонное	6	0,75	Администрация муниципального образования «Город Усть-Кут» ОГРН 1053818028351, РФ, Иркутская обл., г. Усть-Кут, ул. Володарского, д. 69	Население ул. Володарского д. д. 71, 71б, 73, 71а.	Схема (приложение №2 п. 13)
14	г. Усть-Кут, ул. Володарского, д. 81, 38:18:040201:2193	бетонное	4	0,75	Администрация муниципального образования «Город Усть-Кут» ОГРН 1053818028351, РФ, Иркутская обл., г. Усть-Кут, ул. Володарского, д. 69	Население ул. Володарского, д. д. 81, 83	Схема (приложение №2 п. 14)
15	г. Усть-Кут, ул. Гастелло, д. 1, 38:18:020207:217	грунт	1	8(бункер)	Администрация муниципального образования «Город Усть-Кут» ОГРН 1053818028351, РФ, Иркутская обл., г. Усть-Кут, ул. Володарского, д. 69	Население ул. Гастелло, д. д. 1, 3, 4, 5, 5а, 8, 7, 9, 10, 11, 12, 13, 14, 15, 16, 17, 19, 21, 23, 24, 25, 26, 27, 28, 29, 30, 32, 37, 39, 34, 34а, 36	Схема (приложение №2 п. 15)
16	г. Усть-Кут, ул. Гастелло, д. 27, 38:18:020208:225	бетонное	4	0,75	Администрация муниципального образования «Город Усть-Кут» ОГРН 1053818028351, РФ, Иркутская обл., г. Усть-Кут, ул. Володарского, д. 69	Население ул. Гастелло, д. д. 24, 24, 25, 26, 27, 29.	Схема (приложение №2 п. 16)
17	г. Усть-Кут, ул. Геологическая, д. 7а, 38:18:040602:1118	грунт	5	0,75	Администрация муниципального образования «Город Усть-Кут» ОГРН 1053818028351, РФ, Иркутская обл., г. Усть-Кут, ул. Володарского, д. 69	Население ул. Геологическая, д. д. 4, 5, 6, 7, ул. Тубкина, д. д. 2, 6, 11.	Схема (приложение №2 п. 17)

18	г. Усть-Кут, ул. Голодя, д.8, 38:18:010202:457	грунт	3	0,75	Администрация муниципального образования «город Усть-Кут» ОГРН 1053818028351 666793, Рф, Иркутская обл., г.Усть-Кут, ул. Володарского, д.69	Население ул. Голодя, д.д. 6,8, ул. Геофизиков, д.д.5,7.	Схема приложение №2 п.18)
19	г. Усть-Кут, ул. Горького, д.32, 38:18:040401:3804	грунт	1	0,75	Администрация муниципального образования «город Усть-Кут» ОГРН 1053818028351 666793, Рф, Иркутская обл., г.Усть-Кут, ул. Володарского, д.69	Население ул. Горького д.д.32,34,ул.Дзержинского д.д. 4,6.	Схема приложение №2 п.19)
20	г. Усть-Кут, г. Усть-Кут, 38:18:050202:323 ул. Грибоедова, д.9	грунт	2	0,75	Администрация муниципального образования «город Усть-Кут» ОГРН 1053818028351 666793, Рф, Иркутская обл., г.Усть-Кут, ул. Володарского, д.69	Население ул. Грибоедова, д.д. 2а,4,8,9,11.	Схема приложение №2 п.20)
21	г. Усть-Кут, ул. Декабристов, д.12, 38:18:010202:458	грунт	1	0,75	Администрация муниципального образования «город Усть-Кут» ОГРН 1053818028351 666793, Рф, Иркутская обл., г.Усть-Кут, ул. Володарского, д.69	Население ул.Декабристов,д.д.12,14,17,19,21.	Схема приложение №2 п.21)
22	г. Усть-Кут, пер. Западный, д.3, 38:18:020205:241	грунт	3	0,75	Администрация муниципального образования «город Усть-Кут» ОГРН 1053818028351 666793, Рф, Иркутская обл., г.Усть-Кут, ул. Володарского, д.69	Население пер.Западный, д.д. 1,2,3	Схема приложение № 2 п.22), новое строение 2025г.
23	г. Усть-Кут, ул. Заводская, д.10а, 38:18:010202:459	бетонное	1	8 (бункер)	Администрация муниципального образования «город Усть-Кут» ОГРН 1053818028351,666793, Рф, Иркутская обл., г.Усть-Кут, ул. Володарского, д.69	Население ул. Заводская, д.д.8а,10,а	Схема приложение №2 п.23)
24	г. Усть-Кут, ул. Звездинская, д.2, 38:18:050201:315	грунт	4	0,75	Администрация муниципального образования «город Усть-Кут» ОГРН 1053818028351 666793, Рф, Иркутская обл., г.Усть-Кут, ул. Володарского, д.69	Население ул. Звездинская, д.2,3,4	Схема приложение №2 п.24)

25	г. Усть-Кут, ул. Зверева, д. 13, 38; 18:020402:268	бетонное	2	0,75	Администрация муниципального образования «город Усть-Кут» ОГРН 1053818028351 666793, Рф, Иркутская обл., г. Усть-Кут, ул. Володарского, д. 69	Население ул. Зверева, д. д. 11, 13, 15	Схема (приложение №2 п.25)
26	г. Усть-Кут, ул. Зверева, д. 85а, 38; 18:020401:395	бетонное	2	0,75	Администрация муниципального образования «город Усть-Кут» ОГРН 1053818028351 666793, Рф, Иркутская обл., г. Усть-Кут, ул. Володарского, д. 69	Население ул. Зверева д. д. 85а, 85б, 83, 83а, 81, 81а, 87а, 87б, 87в, 89, 91, 93, 95, 97, 99.	Схема (приложение № 2 п.26), новое строение 2025г.
27	г. Усть-Кут, ул. Зверева, д. 141, 38; 18:020304:334	грунт	4	0,75	Администрация муниципального образования «город Усть-Кут» ОГРН 1053818028351 666793, Рф, Иркутская обл., г. Усть-Кут, ул. Володарского, д. 69	Население ул. Зверева, д. д. 129, 131, 133, 135, 137, 139, 141, 143, 145, 147, 149, ул. Нагорная д. д. 12, 14, 16.	Схема (приложение №2 п.27)
28	г. Усть-Кут, пер. Комсомольский, д. 3, 38; 18:030401:2083	бетонное	7	0,75	Администрация муниципального образования «город Усть-Кут» ОГРН 1053818028351 666793, Рф, Иркутская обл., г. Усть-Кут, ул. Володарского, д. 69	Население пер. Комсомольский, д. д. 1, 1а, 3, ул. Кирова д. 42а.	Схема (приложение № 2 п.28), новое строение 2025г.
29	г. Усть-Кут, ул. Каландарашвилли, д. 12, 38; 18:020405:334	грунт	2	0,75	Администрация муниципального образования «город Усть-Кут» ОГРН 1053818028351 666793, Рф, Иркутская обл., г. Усть-Кут, ул. Володарского, д. 69	Население ул. Каландарашвилли д. д. 1, 3, 4, 6, 7, 7а, 8, 9, 10, 12.	Схема (приложение №2 п.29)
30	г. Усть-Кут, ул. Калинина, д. 7, 38; 18:030501:3300	бетонное	9	0,75	Администрация муниципального образования «город Усть-Кут» ОГРН 1053818028351 666793, Рф, Иркутская обл., г. Усть-Кут, ул. Володарского, д. 69	Население ул. Калинина, д. 7, ул. Р-Денисова д. д. 7, 9, 11.	Схема (приложение № 2 п.30), новое строение 2025г.
31	г. Усть-Кут, ул. Карпинского, д. 1, 38; 18:040602:1123	бетонное	2	0,75	Администрация муниципального образования «город Усть-Кут» ОГРН 1053818028351 666793, Рф, Иркутская обл., г. Усть-Кут, ул. Володарского, д. 69	Население ул. Карпинского, д. д. 1, 1а, 5.	Схема (приложение №2 п.31)

32	г. Усть-Кут, ул. Карпинского, д.4, 38:18:040602:1120	грунт	2	0,75	Администрация муниципального образования «город Усть-Кут» ОГРН 1053818028351 666793, Рф, Иркутская обл., г.Усть-Кут, ул. Володарского, д.69	Население ул. Карпинского д.д. 1,1а,2,3,4,да.	Схема (приложение №2 п.32)
33	г. Усть-Кут, ул. Кедровая, д.1, 38:18:030201:1286	грунт	5	0,75	Администрация муниципального образования «город Усть-Кут» ОГРН 1053818028351 666793, Рф, Иркутская обл., г.Усть-Кут, ул. Володарского, д.69	Население ул. Кедровая, д.д. 1,3,9	Схема (приложение №2 п.33), новое строение 2025г.
34	г. Усть-Кут, ул. Кедровая, д.5, 38:18:030201:1287	грунт	5	0,75	Администрация муниципального образования «город Усть-Кут» ОГРН 1053818028351666793, Рф, Иркутская обл., г.Усть-Кут, ул. Володарского, д.69	Население ул. Кедровая,д.д. 5,11	Схема (приложение №2 п.34)
35	г. Усть-Кут, ул. Кедровая, д.13, 38:18:030201:1292	грунт	3	0,75	Администрация муниципального образования «город Усть-Кут» ОГРН 1053818028351 666793, Рф, Иркутская обл., г.Усть-Кут, ул. Володарского, д.69	Население ул. Кедровая д.д. 13,15.	Схема (приложение №2 п.35)
36	г. Усть-Кут, ул. Кедровая, д.17, 38:18:030201:1290	бетонное	2	0,75	Администрация муниципального образования «город Усть-Кут» ОГРН 1053818028351 666793, Рф, Иркутская обл., г.Усть-Кут, ул. Володарского, д.69	Население ул. Кедровая д.д. 13,17	Схема (приложение №2 п.36), новое строение 2025г.
37	г. Усть-Кут, ул. Кедровая, д.19, 38:18:030201:1288	грунт	5	0,75	Администрация муниципального образования «город Усть-Кут» ОГРН 1053818028351 666793, Рф, Иркутская обл., г.Усть-Кут, ул. Володарского, д.69	Население ул. Кедровая, д.д. 9, 19, 19а.	Схема (приложение №2 п.37), новое строение 2025г.
38	г. Усть-Кут, ул. Кедровая, д.25, 38:18:030201:1289	грунт	2	0,75	Администрация муниципального образования «город Усть-Кут» ОГРН 1053818028351 666793, Рф, Иркутская обл., г.Усть-Кут, ул. Володарского, д.69	Население ул. Кедровая, д.25	Схема (приложение №2 п.38)

39	г. Усть-Кут, ул. Кирова, д. 31, 38:18:030501:3299	бетонное	5	0,75	Администрация муниципального образования «Город Усть-Кут» ОГРН 1053818028351 666793, Рф, Иркутская обл., г. Усть-Кут, ул. Володарского, д. 69	Население ул. Кирова, д. д. 27, 29, 31	Схема (приложение №2 п. 39)
40	г. Усть-Кут, ул. Кирова, д. 32а, 38:18:030401:2082	бетонное	14	0,75	Администрация муниципального образования «Город Усть-Кут» ОГРН 1053818028351 666793, Рф, Иркутская обл., г. Усть-Кут, ул. Володарского, д. 69	Население ул. Кирова, д. д. 32, 36/1, 36/2.	Схема (приложение №2 п. 40)
41	г. Усть-Кут, ул. Кирова, д. 82, 38:18:030501:3301	бетонное	4	0,75	Администрация муниципального образования «Город Усть-Кут» ОГРН 1053818028351 666793, Рф, Иркутская обл., г. Усть-Кут, ул. Володарского, д. 69	Население ул. Кирова д. д. 82, ул. Калинина д. д. 3, 4, 5, 6.	Схема (приложение №2 п. 41)
42	г. Усть-Кут, ул. Ковпака, д. 1, 38:18:010203:615	бетон	2	0,75	Администрация муниципального образования «Город Усть-Кут» ОГРН 1053818028351 666793, Рф, Иркутская обл., г. Усть-Кут, ул. Володарского, д. 69	Население ул. Ковпака, д. 1, ул. Полвева д. 3, ул. Трудовая д. д. 21, 23.	Схема (приложение №2 п. 42)
43	г. Усть-Кут, ул. Ковпака, д. 5, 38:18:010203:614	грунт	1	0,75	Администрация муниципального образования «Город Усть-Кут» ОГРН 1053818028351 666793, Рф, Иркутская обл., г. Усть-Кут, ул. Володарского, д. 69	Население ул. Ковпака, д. д. 3, 5, ул. Герцена д. д. 8, 10, 12.	Схема (приложение №2 п. 43)
44	г. Усть-Кут, ул. Коммунальная, д. 15а, 38:18:060103:362	грунт	2	0,75	Администрация муниципального образования «Город Усть-Кут» ОГРН 1053818028351 666793, Рф, Иркутская обл., г. Усть-Кут, ул. Володарского, д. 69	Население ул. Коммунистическая, д 15а, 15б, 16.	Схема (приложение №2 п. 44)
45	г. Усть-Кут, ул. Коммунистическая, д. 13, 38:18:100301:1546	бетонное	5	0,75	Администрация муниципального образования «Город Усть-Кут» ОГРН 1053818028351 666793, Рф, Иркутская обл., г. Усть-Кут, ул. Володарского, д. 69	Население ул. Коммунистическая, д. д. 9, 11, 12, 13, ул. Ленрабочих д. д. 14, 16.	Схема (приложение №2 п. 45)

46	г. Усть-Кут, ул. Коммунистическая, 19, 38:18:100301:1542	бетонное	2	0,75	Администрация муниципального образования «Город Усть-Кут» ОГРН 1053818028351666793, Рф, Иркутская обл., г. Усть-Кут, ул. Володарского, д. 69	Население ул. Коммунистическая, д.д. 19,32,34,36	Схема (приложение №2 п.46)
47	г. Усть-Кут, ул. Комсомольская, д.2, 38:18:050201:316	грунт	2	0,75	Администрация муниципального образования «Город Усть-Кут» ОГРН 1053818028351666793, Рф, Иркутская обл., г. Усть-Кут, ул. Володарского, д. 69	Население ул. Комсомольская, д.д. 2, 5, 6.	Схема (приложение №2 п.47)
48	г. Усть-Кут, ул. Комсомольская, д.9, 38:18:020209:400	грунт	1	0,75	Администрация муниципального образования «Город Усть-Кут» ОГРН 1053818028351666793, Рф, Иркутская обл., г. Усть-Кут, ул. Володарского, д. 69	Население ул. Комсомольская д.д.9,13,5,7,11,13,15,17,19.	Схема (приложение № 2 п.48), новое строение 2025г.
49	г. Усть-Кут, ул. Курорт, д.4, 38:18:090101:442	бетонное	5	0,75	Администрация муниципального образования «Город Усть-Кут» ОГРН 1053818028351666793, Рф, Иркутская обл., г. Усть-Кут, ул. Володарского, д. 69	Население ул. Курорт, д.4.	Схема (приложение №2 п.49)
50	г. Усть-Кут, ул. Курорт, д.48, 38:18:090101:443	грунт	4	0,75	Администрация муниципального образования «Город Усть-Кут» ОГРН 1053818028351666793, Рф, Иркутская обл., г. Усть-Кут, ул. Володарского, д. 69	Население ул. Курорт д.д.35,36,44,48.	Схема (приложение №2 п.50)
51	г. Усть-Кут, ул. Курорт, д.50, 38:18:090101:444	грунт	2	0,75	Администрация муниципального образования «Город Усть-Кут» ОГРН 1053818028351666793, Рф, Иркутская обл., г. Усть-Кут, ул. Володарского, д. 69	Население ул. Курорт 50,32а,28,27,4.	Схема (приложение №2 п.51)
52	г. Усть-Кут, ул. Лао, д.2в, 38:18:090301:168	грунт	2	0,75	Администрация муниципального образования «Город Усть-Кут» ОГРН 1053818028351666793, Рф, Иркутская обл., г. Усть-Кут, ул. Володарского, д. 69	Население ул. Лао д.д.1,1б,1в,2а,2б,2в, ул. Кутская, д.д.1,1а,1б,2,3,3б,4, ул. Благodatная, д.5.	Схема (приложение №2 п.52)

53	г. Усть-Кут, ул. Ленрабочих, д. 8 а, 38; 18:100301:1544	бетонное	5	0,75	Администрация муниципального образования «город Усть-Кут» ОГРН 1053818028351 666793, РФ, Иркутская обл., г. Усть-Кут, ул. Володарского, д. 69	Население ул. Ленрабочих, д. д. 7, 7а, 8, 8а.	Схема (приложение №2 п. 53)
54	г. Усть-Кут, ул. Лесная, д. 28, 38; 18:040501:1798	грунт	2	0,75	Администрация муниципального образования «город Усть-Кут» ОГРН 1053818028351 666793, РФ, Иркутская обл., г. Усть-Кут, ул. Володарского, д. 69	Население ул. Лесная, д. 28 ул. Цеховая, д. 3	Схема (приложение №2 п. 54)
55	г. Усть-Кут, ул. Л. Толстого, д. 34а, 38; 18:040106:651	бетонное	2	0,75	Администрация муниципального образования «город Усть-Кут» ОГРН 1053818028351 666793, РФ, Иркутская обл., г. Усть-Кут, ул. Володарского, д. 69	Население ул. Л. Толстого, д. д. 34а, 47, 45в.	Схема (приложение № 2 п. 55), новое строение 2025г.
56	г. Усть-Кут, ул. Л. Толстого, д. 1 б, 38; 18:040106:655	грунт	1	0,75	Администрация муниципального образования «город Усть-Кут» ОГРН 1053818028351 666793, РФ, Иркутская обл., г. Усть-Кут, ул. Володарского, д. 69	Население ул. Л. Толстого, д. д. 32а, 39а, 41а, 41б, 43.	Схема (приложение №2 п. 56)
57	г. Усть-Кут, ул. Л. Толстого, д. 43, 38; 18:040106:650	грунт	2	0,75	Администрация муниципального образования «город Усть-Кут» ОГРН 1053818028351 666793, РФ, Иркутская обл., г. Усть-Кут, ул. Володарского, д. 69	Население ул. Л. Толстого, д. д. 34, 43, 45.	Схема (приложение №2 п. 57)
58	г. Усть-Кут, ул. Л. Толстого, д. 49, 38; 18:040107:1095	бетонное	2	0,75	Администрация муниципального образования «город Усть-Кут» ОГРН 1053818028351 666793, РФ, Иркутская обл., г. Усть-Кут, ул. Володарского, д. 69	Население ул. Л. Толстого, д. д. 49, 49а, 47а.	Схема (приложение №2 п. 58)
59	г. Усть-Кут, ул. Л. Толстого, д. 53, 38; 18:040107:1096	бетонное	3	0,75	Администрация муниципального образования «город Усть-Кут» ОГРН 1053818028351 666793, РФ, Иркутская обл., г. Усть-Кут, ул. Володарского, д. 69	Население ул. Л. Толстого, д. д. 53, 49а, МДОУ УЖМО №22	Схема (приложение №2 п. 59)

60	г. Усть-Кут, ул. Майская, д.9, 38:18:010401.401	бетонное	1	8 (бункер)	Администрация муниципального образования «Город Усть-Кут» ОГРН 1053818028351 666793, Рф, Иркутская обл., г. Усть-Кут, ул. Володарского, д.69	Население ул. Майская, д.д.6,7,9, 14, 15.	Схема (приложение №2 п.60)
61	г. Усть-Кут, ул. Малая, д.7, 38:18:040501:797	грунт	1	0,75	Администрация муниципального образования «Город Усть-Кут» ОГРН 1053818028351 666793, Рф, Иркутская обл., г. Усть-Кут, ул. Володарского, д.69	Население ул. Лесная, д.28, ул. Малая, д.7.	Схема (приложение №2 п.61)
62	г. Усть-Кут, ул. Маркова, д.22, 38:18:100210:345	грунт	1	0,75	Администрация муниципального образования «Город Усть-Кут» ОГРН 1053818028351 666793, Рф, Иркутская обл., г. Усть-Кут, ул. Володарского, д.69	Население ул. Маркова, д.22.	Схема (приложение №2 п.62)
63	г. Усть-Кут, ул. Матросова, д.1а, 38:18:020209:399	грунт	2	0,75	Администрация муниципального образования «Город Усть-Кут» ОГРН 1053818028351 666793, Рф, Иркутская обл., г. Усть-Кут, ул. Володарского, д.69	Население ул. Матросова, д.д.1,1а,3.	Схема (приложение №2 п.63)
64	г. Усть-Кут, ул. Матросова, д.34а, 38:18:020204:210	бетонное	3	0,75	Администрация муниципального образования «Город Усть-Кут» ОГРН 1053818028351 666793, Рф, Иркутская обл., г. Усть-Кут, ул. Володарского, д.69	Население ул. Матросова, д.д.34,36,38.	Схема (приложение №2 п.64), Новое строение 2025г.
65	г. Усть-Кут, ул. Маяковского, д.30, 38:18:100208:265	бетонное	5	0,75	Администрация муниципального образования «Город Усть-Кут» ОГРН 1053818028351 666793, Рф, Иркутская обл., г. Усть-Кут, ул. Володарского, д.69	Население ул. Маяковского, д.д.25,27,30,32.	Схема (приложение №2 п.65)
66	г. Усть-Кут, ул. Нахимова, д.6, 38:18:100211:180	бетонное	2	0,75	Администрация муниципального образования «Город Усть-Кут» ОГРН 1053818028351 666793, Рф, Иркутская обл., г. Усть-Кут, ул. Володарского, д.69	Население ул. Нахимова, д.д.4,5,6,7	Схема (приложение №2 п.66)

67	г. Усть-Кут, ул. Нефтяников, д.4, 38;18:060201;654	бетонное	2	0,75	Администрация муниципального образования «Город Усть-Кут» ОГРН 1053818028351 666793, РФ, Иркутская обл., г.Усть-Кут, ул. Володарского, д.69	Население ул. Нефтяников д.д. 4,6,31.	Схема (приложение №2 п.67)
68	г. Усть-Кут, ул. Нефтяников, д.14, 38;18:060201;653	бетонное	2	0,75	Администрация муниципального образования «Город Усть-Кут» ОГРН 1053818028351 666793, РФ, Иркутская обл., г.Усть-Кут, ул. Володарского, д.69	Население ул. Нефтяников, д.14.	Схема (приложение №2 п.68)
69	г. Усть-Кут, ул. Нефтяников, д.23а, 38;18:060101;1016	бетонное	5	0,75	Администрация муниципального образования «Город Усть-Кут» ОГРН 1053818028351 666793, РФ, Иркутская обл., г.Усть-Кут, ул. Володарского, д.69	Население ул. Нефтяников, д.д.2а,7,19а,21а,24.	Схема (приложение №2 п.69)
70	г. Усть-Кут, ул. Нефтяников, д.33, 38;18:060201;655	бетонное	5	0,75	Администрация муниципального образования «Город Усть-Кут» ОГРН 1053818028351 666793, РФ, Иркутская обл., г.Усть-Кут, ул. Володарского, д.69	Население ул. Нефтяников,д.д. 33,35,37, пер. Рабочий 1,2,6,8.	Схема (приложение №2 п.70)
71	г. Усть-Кут, ул. Новая, д.3, 38;18:030104;624	грунт	5	0,75	Администрация муниципального образования «Город Усть-Кут» ОГРН 1053818028351 666793, РФ, Иркутская обл., г.Усть-Кут, ул. Володарского, д.69	Население ул. Новая д.д. 1,3,3а,5,7,13а,15,17,19,21.	Схема (приложение №2 п.71)
72	г. Усть-Кут, ул. Обнорского, д.32, 38;18:040106;653	бетонное	4	0,75	Администрация муниципального образования «Город Усть-Кут» ОГРН 1053818028351 666793, РФ, Иркутская обл., г.Усть-Кут, ул. Володарского, д.69	Население ул. Обнорского д.32	Схема (приложение №2 п.72)
73	г. Усть-Кут, ул. Обнорского, д.33, 38;18:040106;652	грунт	2	0,75	Администрация муниципального образования «Город Усть-Кут» ОГРН 1053818028351 666793, РФ, Иркутская обл., г.Усть-Кут, ул. Володарского, д.69	Население ул. Обнорского д.д.31,33 ул.Л.Толстого д.39б, ул. Л.Толстого 41а,41б,43,45.	Схема (приложение №2 п.73)

74	г. Усть-Кут, ул. Панихинская, д. 21, 38:18:010103:322	грунт	2	0,75	Администрация муниципального образования «город Усть-Кут» ОГРН 1053818028351 666793, Рф, Иркутская обл., г. Усть-Кут, ул. Володарского, д. 69	Население ул. Панихинская, д. д. 10, 11, 12, 13, 15, 17, 18, 19, 21, 25, 27, 29	Схема (приложение №2 п. 74)
75	г. Усть-Кут, ул. Первооткрывателей, д. 10, 38:18:010302:339	грунт	4	0,75	Администрация муниципального образования «город Усть-Кут» ОГРН 1053818028351 666793, Рф, Иркутская обл., г. Усть-Кут, ул. Володарского, д. 69	Население ул. Первооткрывателей, д. д. 8, 10, ул. Мира д. д. 1, 2, 6.	Схема (приложение №2 п. 75)
76	г. Усть-Кут, ул. Полева, д. 6, 38:18:010203:616	грунт	2	0,75	Администрация муниципального образования «город Усть-Кут» ОГРН 1053818028351 666793, Рф, Иркутская обл., г. Усть-Кут, ул. Володарского, д. 69	Население ул. Полева, д. д. 5, 6, 7	Схема (приложение №2 п. 76)
77	г. Усть-Кут, ул. Полева, д. 13, 38:18:010401:402	грунт	2	0,75	Администрация муниципального образования «город Усть-Кут» ОГРН 1053818028351 666793, Рф, Иркутская обл., г. Усть-Кут, ул. Володарского, д. 69	Население ул. Полева, д. д. 11, 13.	Схема (приложение №2 п. 77)
78	г. Усть-Кут, ул. Пролетарская, д. 1, 38:18:000000:2140	грунт	2	0,75	Администрация муниципального образования «город Усть-Кут» ОГРН 1053818028351 666793, Рф, Иркутская обл., г. Усть-Кут, ул. Володарского, д. 69	Население ул. Пролетарская д. д. 1, 2.	Схема (приложение №2 п. 78)
79	г. Усть-Кут, ул. Пролетарская, д. 6, 38:18:040301:1497	грунт	1	0,75	Администрация муниципального образования «город Усть-Кут» ОГРН 1053818028351 666793, Рф, Иркутская обл., г. Усть-Кут, ул. Володарского, д. 69	Население ул. Пролетарская д. д. 6, 7, 5.	Схема (приложение №2 п. 79)

87	г. Усть-Кут, ул. Пушкина, д. 103а, 38:18:040201:2192	бетонное	2	0,75	Администрация муниципального образования «Город Усть-Кут» ОГРН 1053818028351 666793, Рф, Иркутская обл., г. Усть-Кут, ул. Володарского, д. 69	Население ул. Пушкина, д. д. 101, 103, 103а.	Схема приложение №2 п. 87)
88	г. Усть-Кут, ул. Пушкина, д. 111, 38:18:040201:2188	бетонное	2	0,75	Администрация муниципального образования «Город Усть-Кут» ОГРН 1053818028351 666793, Рф, Иркутская обл., г. Усть-Кут, ул. Володарского, д. 69	Население ул. Пушкина, д. 111.	Схема приложение №2 п. 88)
89	г. Усть-Кут, ул. Пушкина, д. 113, 38:18:040201:2190	бетонное	5	0,75	Администрация муниципального образования «Город Усть-Кут» ОГРН 1053818028351 666793, Рф, Иркутская обл., г. Усть-Кут, ул. Володарского, д. 69	Население ул. Пушкина, д. д. 113.	Схема приложение № 2 п. 89), Новое строение 2025г.
90	г. Усть-Кут, ул. Пушкина, д. 115, 38:18:040201:2186	бетонное	2	0,75	Администрация муниципального образования «Город Усть-Кут» ОГРН 1053818028351 666793, Рф, Иркутская обл., г. Усть-Кут, ул. Володарского, д. 69	Население ул. Пушкина, д. 115	Схема приложение №2 п. 90)
91	г. Усть-Кут, ул. Реброва-Денисова, д. 41, 38:18:030501:3302	бетонное	7	0,75	Администрация муниципального образования «Город Усть-Кут» ОГРН 1053818028351 666793, Рф, Иркутская обл., г. Усть-Кут, ул. Володарского, д. 69	Население ул. Реброва - Денисова д. д. 41, 8, 39, 130, 128.	Схема приложение №2 п. 91)
92	г. Усть-Кут, ул. Речников, д. 7, 38:18:040301:1496	бетонное	2	0,75	Администрация муниципального образования «Город Усть-Кут» ОГРН 1053818028351 666793, Рф, Иркутская обл., г. Усть-Кут, ул. Володарского, д. 69	Население ул. Речников, д. д. 7, 9.	Схема приложение №2 п. 92)
93	г. Усть-Кут, ул. Речников, д. 17а, 38:18:040301:1498	бетон	3	0,75	Администрация муниципального образования «Город Усть-Кут» ОГРН 1053818028351 666793, Рф, Иркутская обл., г. Усть-Кут, ул. Володарского, д. 69	Население ул. Речников, д. 17а, 17	Схема приложение №2 п. 93)

80	г. Усть-Кут, ул. Пролетарская, д. 19, 38:18:040401:3800	бетонное	4	0,75	Администрация муниципального образования «Город Усть-Кут» ОГРН 1053818028351 666793, Рф, Иркутская обл., г. Усть-Кут, ул. Володарского, д. 69	Население ул. Пролетарская д.д. 18, 19, ул. Речников, д.д. 46, 48.	Схема (приложение №2 п. 80)
81	г. Усть-Кут, ул. Пушкина, д. 38 б, 38:18:040106:654	бетонное	2	0,75	Администрация муниципального образования «Город Усть-Кут» ОГРН 1053818028351 666793, Рф, Иркутская обл., г. Усть-Кут, ул. Володарского, д. 69	Население ул. Пушкина, д.д. 38а, 38б, 47, ул. Крылова д.д.	Схема (приложение №2 п. 81)
82	г. Усть-Кут, ул. Пушкина, д. 54, 38:18:040108:1323	бетонное	5	0,75	Администрация муниципального образования «Город Усть-Кут» ОГРН 1053818028351 666793, Рф, Иркутская обл., г. Усть-Кут, ул. Володарского, д. 69	Население ул. Пушкина, д. 54.	Схема (приложение № 2 п. 82), новое строение 2025г.
83	г. Усть-Кут, ул. Пушкина, д. 83, 38:18:040201:2187	бетонное	3	0,75	Администрация муниципального образования «Город Усть-Кут» ОГРН 1053818028351 666793, Рф, Иркутская обл., г. Усть-Кут, ул. Володарского, д. 69	Население ул. Пушкина д.д. 83, 85, 87, 89, 91.	Схема (приложение № 2 п. 83), новое строение 2025г.
84	г. Усть-Кут, ул. Пушкина, д. 93, 38:18:040201:2191	бетонное	4	0,75	Администрация муниципального образования «Город Усть-Кут» ОГРН 1053818028351 666793, Рф, Иркутская обл., г. Усть-Кут, ул. Володарского, д. 69	Население ул. Пушкина д. 93.	Схема (приложение №2 п. 84)
85	г. Усть-Кут, ул. Пушкина, д. 97, 38:18:040201:2185	грунт	5	0,75	Администрация муниципального образования «Город Усть-Кут» ОГРН 1053818028351 666793, Рф, Иркутская обл., г. Усть-Кут, ул. Володарского, д. 69	Население ул. Пушкина, д.д. 97, 99.	Схема (приложение №2 п. 85)
86	г. Усть-Кут, ул. Пушкина, д. 101, 38:18:040201:2189	бетонное	3	0,75	Администрация муниципального образования «Город Усть-Кут» ОГРН 1053818028351 666793, Рф, Иркутская обл., г. Усть-Кут, ул. Володарского, д. 69	Население ул. Пушкина, д. 101.	Схема (приложение №2 п. 86)

87	г. Усть-Кут, ул. Пушкина, д.103а, 38:18:040201:2192	бетонное	2	0,75	Администрация муниципального образования «Город Усть-Кут» ОГРН 1053818028351 666793, РФ, Иркутская обл., г. Усть-Кут, ул. Володарского, д.69	Население ул. Пушкина, д.д. 101, 103, 103а.	Схема приложение №2 п.87)
88	г. Усть-Кут, ул. Пушкина, д.111, 38:18:040201:2188	бетонное	2	0,75	Администрация муниципального образования «Город Усть-Кут» ОГРН 1053818028351 666793, РФ, Иркутская обл., г. Усть-Кут, ул. Володарского, д.69	Население ул. Пушкина, д.111.	Схема приложение №2 п.88)
89	г. Усть-Кут, ул. Пушкина, д.113, 38:18:040201:2190	бетонное	5	0,75	Администрация муниципального образования «Город Усть-Кут» ОГРН 1053818028351 666793, РФ, Иркутская обл., г. Усть-Кут, ул. Володарского, д.69	Население ул. Пушкина, д.д. 113.	Схема приложение № 2 п.89), новое строение 2025г.
90	г. Усть-Кут, ул. Пушкина, д.115, 38:18:040201:2186	бетонное	2	0,75	Администрация муниципального образования «Город Усть-Кут» ОГРН 1053818028351 666793, РФ, Иркутская обл., г. Усть-Кут, ул. Володарского, д.69	Население ул. Пушкина, д.115	Схема приложение №2 п.90)
91	г. Усть-Кут, ул. Реброва-Денисова, д.41, 38:18:030501:3302	бетонное	7	0,75	Администрация муниципального образования «Город Усть-Кут» ОГРН 1053818028351 666793, РФ, Иркутская обл., г. Усть-Кут, ул. Володарского, д.69	Население ул. Реброва - Денисова д.д.41,8,39,130,128.	Схема приложение №2 п.91)
92	г. Усть-Кут, ул. Речников, д.7, 38:18:040301:1496	бетонное	2	0,75	Администрация муниципального образования «Город Усть-Кут» ОГРН 1053818028351 666793, РФ, Иркутская обл., г. Усть-Кут, ул. Володарского, д.69	Население ул. Речников, д.д.7,9.	Схема приложение №2 п.92)
93	г. Усть-Кут, ул. Речников, д.17а, 38:18:040301:1498	бетон	3	0,75	Администрация муниципального образования «Город Усть-Кут» ОГРН 1053818028351 666793, РФ, Иркутская обл., г. Усть-Кут, ул. Володарского, д.69	Население ул. Речников, д. 17а,17	Схема приложение №2 п.93)

94	г. Усть-Кут, ул. Речников, д.30, 38:18:040401:3803	бетонное	5	0,75	Администрация муниципального образования «город Усть-Кут» ОГРН 1053818028351 666793, Рф, Иркутская обл., г. Усть-Кут, ул. Володарского, д.69	Население ул. Речников д.д. 28,30,32, ул. Гайдара д.д. 20,20а, ул. Белобородова д.10.	Схема (приложение №2 п.94)
95	г. Усть-Кут, ул. Речников, д.32, 38:18:040401:3909	бетонное	3	0,75	Администрация муниципального образования «город Усть-Кут» ОГРН 1053818028351 666793, Рф, Иркутская обл., г. Усть-Кут, ул. Володарского, д.69	Население ул. Речников д.32.	Схема (приложение №2 п.95)
96	г. Усть-Кут, ул. Речников, д.36а, 38:18:040401:3802	бетонное	7	0,75	Администрация муниципального образования «город Усть-Кут» ОГРН 1053818028351 666793, Рф, Иркутская обл., г. Усть-Кут, ул. Володарского, д.69	Население ул. Речников, д.д. 36,42, ул. Пролетарская, д.д. 11, 12, 13,14	Схема (приложение №2 п.96)
97	г. Усть-Кут, ул. Российская, д.1, 38:18:040202:1484	бетонное	3	0,75	Администрация муниципального образования «город Усть-Кут» ОГРН 1053818028351 666793, Рф, Иркутская обл., г. Усть-Кут, ул. Володарского, д.69	Население ул. Российская, д.1,3.	Схема (приложение №2 п.97)
98	г. Усть-Кут, ул. Российская, д.27, 38:18:040202:1487	бетон	2	0,75	Администрация муниципального образования «город Усть-Кут» ОГРН 1053818028351 666793, Рф, Иркутская обл., г. Усть-Кут, ул. Володарского, д.69	Население ул. Российская д.д. 23,25,25а,27,29,31,33,35, ул. Судостроительная д.д.26,28.	Схема (приложение №2 п.98)
99	г. Усть-Кут, пер. Связи, д.1а, 38:18:020203:422	бетонное	3	0,75	Администрация муниципального образования «город Усть-Кут» ОГРН 1053818028351 666793, Рф, Иркутская обл., г. Усть-Кут, ул. Володарского, д.69	Население пер. Связи, д.1а, ул. Хабарова, д.д. 11, 12, ул. Первомайская д.д. 13, 13а, 15.	Схема (приложение №2 п.99)
100	г. Усть-Кут, ул. Свердлова, д.6, 38:18:030104:623	бетонное	2	0,75	Администрация муниципального образования «город Усть-Кут» ОГРН 1053818028351 666793, Рф, Иркутская обл., г. Усть-Кут, ул. Володарского, д.69	Население ул. Свердлова д.д. 6,4,8,10, ул. Союван д.5.	Схема (приложение №2 п.100)

101	г. Усть-Кут, ул. Свердлова, Д.7а, 38:18:030104:627	грунт	2	0,75	Администрация муниципального образования «город Усть-Кут» ОГРН 1053818028351 666793, Рф, Иркутская обл., г.Усть-Кут, ул. Володарского, д.69	Население ул. Свердлова, д.д.7,7а,	Схема (приложение №2 п.101)
102	г. Усть-Кут, ул. Свердлова, Д.12, 38:18:030104:628	грунт	2	0,75	Администрация муниципального образования «город Усть-Кут» ОГРН 1053818028351 666793, Рф, Иркутская обл., г.Усть-Кут, ул. Володарского, д.69	Население ул. Свердлова д.д.9,10,11,12.	Схема (приложение №2 п.102)
103	г. Усть-Кут, ул. Свердлова, Д.17, 38:18:030104:622	грунт	4	0,75	Администрация муниципального образования «город Усть-Кут» ОГРН 1053818028351 666793, Рф, Иркутская обл., г.Усть-Кут, ул. Володарского, д.69	Население ул. Свердлова д.д. 17,23,23а.	Схема (приложение №2 п.103)
104	г. Усть-Кут, ул. Свердлова, Д.21, 38:18:030104:625	грунт	4	0,75	Администрация муниципального образования «город Усть-Кут» ОГРН 1053818028351 666793, Рф, Иркутская обл., г.Усть-Кут, ул. Володарского, д.69	Население ул. Свердлова, д.д. 19,19а,21.	Схема (приложение №2 п.104)
105	г. Усть-Кут, ул. Снежная, Д.10, 38:18:040602:1119	бетонное	5	0,75	Администрация муниципального образования «город Усть-Кут» ОГРН 1053818028351 666793, Рф, Иркутская обл., г.Усть-Кут, ул. Володарского, д.69	Население ул. Снежная, д.д. 5,5а,7,10,	Схема (приложение №2 п.105)
106	г. Усть-Кут, ул. Седова, Д.11, 38:18:030302:747	бетонное	3	0,75	Администрация муниципального образования «город Усть-Кут» ОГРН 1053818028351 666793, Рф, Иркутская обл., г.Усть-Кут, ул. Володарского, д.69	Население ул. Седова,д.д.9,11,17,21,35а,36.	Схема (приложение №2 п.106)
107	г. Усть-Кут, ул. Седова, Д.24, 38:18:030302:746	бетонное	5	0,75	Администрация муниципального образования «город Усть-Кут» ОГРН 1053818028351 666793, Рф, Иркутская обл., г.Усть-Кут, ул. Володарского, д.69	Население ул. Седова,д.д. 16,24,26	Схема (приложение №2 п.107)

108	г. Усть-Кут, ул. Советская, д. 88, 38:18:020305:630	бетонное	2	0,75	Администрация муниципального образования «город Усть-Кут» ОГРН 1053818028351 666793, Рф, Иркутская обл., г.Усть-Кут, ул. Володарского, д.69	Население ул. Советская, д.д. 88, 88б, 90, 92, 94.	Схема (приложение №2 п.108)
109	г. Усть-Кут, ул. Советская, д.153, 38:18:020302:435	грунт	4	0,75	Администрация муниципального образования «город Усть-Кут» ОГРН 1053818028351 666793, Рф, Иркутская обл., г.Усть-Кут, ул. Володарского, д.69	Население ул. Советская, д.д. 151, 153, 155	Схема (приложение №2 п.109)
110	г. Усть-Кут, ул. Советская, д.175, 38:18:020302:434	бетонное	5	0,75	Администрация муниципального образования «город Усть-Кут» ОГРН 1053818028351 666793, Рф, Иркутская обл., г.Усть-Кут, ул. Володарского, д.69	Население ул. Советская, д.д. 175, 195.	Схема (приложение №2 п.110)
111	г. Усть-Кут, ул. Софьи Перовской, д.1, 38:18:020301:321	бетонное	3	0,75	Администрация муниципального образования «город Усть-Кут» ОГРН 1053818028351 666793, Рф, Иркутская обл., г.Усть-Кут, ул. Володарского, д.69	Население ул. Софьи Перовской, д.д. 1, 3а, 5, ул. Набережная д.д. 36, 37, пер. Миллицейский д. 3.	Схема (приложение №2 п.111)
112	г. Усть-Кут, ул. Спартака, д.3, 38:18:030102:741	бетонное	4	0,75	Администрация муниципального образования «город Усть-Кут» ОГРН 1053818028351 666793, Рф, Иркутская обл., г.Усть-Кут, ул. Володарского, д.69	Население ул. Спартака, д.д. 1, 3	Схема (приложение №2 п.112)
113	г. Усть-Кут, ул. Сосновая, д.8, 38:18:030102:744	бетонное	2	0,75	Администрация муниципального образования «город Усть-Кут» ОГРН 1053818028351 666793, Рф, Иркутская обл., г.Усть-Кут, ул. Володарского, д.69	Население ул. Сосновая, д.д. 8, 9.	Схема (приложение №2 п.113)
114	г. Усть-Кут, ул. Сосновая, д.10, 38:18:030102:742	бетонное	3	0,75	Администрация муниципального образования «город Усть-Кут» ОГРН 1053818028351 666793, Рф, Иркутская обл., г.Усть-Кут, ул. Володарского, д.69	Население ул. Сосновая, д.д. 10, 2, 2а, 12, 12а, ул. Новая д.д. 15, 17, 19.	Схема (приложение №2 п.114)

115	г. Усть-Кут, ул. Строительная, д.1, 38:18:070201:1139	бетонное	4	0,75	Администрация муниципального образования «город Усть-Кут» ОГРН 1053818028351 666793, Рф, Иркутская обл., г.Усть-Кут, ул. Володарского, д.69	Население ул. Строительная, д.д.1,2,3,5, Ул.2-я Набережная,д.3	Схема (приложение №2 п.115)
116	г. Усть-Кут, ул. Судостроительная, д.5, 38:18:040202:1488	бетонное	2	0,75	Администрация муниципального образования «город Усть-Кут» ОГРН 1053818028351 666793, Рф, Иркутская обл., г.Усть-Кут, ул. Володарского, д.69	Население ул. Судостроительная,д.5	Схема (приложение №2 п.116)
117	г. Усть-Кут, ул. Трудовая, д.22, 38:18:010203:613	грунт	1	0,75	Администрация муниципального образования «город Усть-Кут» ОГРН 1053818028351 666793, Рф, Иркутская обл., г.Усть-Кут, ул. Володарского, д.69	Население ул. Трудовая,д.д.17,20,22,24.	Схема (приложение № 2 п.117), новое строение 2025г.
118	г. Усть-Кут, ул. Ушакова, д.4, 38:18:090302:390	бетонное	2	0,75	Администрация муниципального образования «город Усть-Кут» ОГРН 1053818028351 666793, Рф, Иркутская обл., г.Усть-Кут, ул. Володарского, д.69	Население ул. Ушакова, д.д.1,3,4,4а,5,7,ул. Приленская д.д.1,2,3,4.	Схема (приложение №2 п.118)
119	г. Усть-Кут, ул. Ушакова, д.8, 38:18:090302:391	грунт	2	0,75	Администрация муниципального образования «город Усть-Кут» ОГРН 1053818028351 666793, Рф, Иркутская обл., г.Усть-Кут, ул. Володарского, д.69	Население ул. Ушакова, д.д.8,10,11,12,13,14,15,16,17,18,20,ул. Ленская д.д.1,2,3,4,5,5а,7,8,8а,9,10.	Схема (приложение №2 п.119)
120	г. Усть-Кут, ул. Ушакова, д.19, 38:18:090302:388	грунт	1	0,75	Администрация муниципального образования «город Усть-Кут» ОГРН 1053818028351 666793, Рф, Иркутская обл., г.Усть-Кут, ул. Володарского, д.69	Население ул. Ушакова, д.д.19,22.	Схема (приложение №2 п.120)
121	г. Усть-Кут, ул. Ушакова, д.40, 38:18:090302:389	грунт	1	0,75	Администрация муниципального образования «город Усть-Кут» ОГРН 1053818028351 666793, Рф, Иркутская обл., г.Усть-Кут, ул. Володарского, д.69	Население ул. Ушакова, д.д.33,35.	Схема (приложение №2 п.121)

122	г. Усть-Кут, пер. Флотский, д. 2, 38; 18:030104; 626	грунт	2	0,75	Администрация муниципального образования «Город Усть-Кут» ОГРН 1053818028351 666793, Рф, Иркутская обл., г. Усть-Кут, ул. Володарского, д. 69	Население пер. Флотский д.д. 2, 1А.	Схема (приложение №2 п. 122)
123	г. Усть-Кут, ул. Фрунзе, д. 5, 38; 18:090204; 279	бетонное	3	0,75	Администрация муниципального образования «Город Усть-Кут» ОГРН 1053818028351 666793, Рф, Иркутская обл., г. Усть-Кут, ул. Володарского, д. 69	Население ул. Фрунзе, д. д. 1, 3, 5, 6, 8, 10, ул. Кутская, д. д. 4, 4а, 5, 6, 7, 8, 9, 9а, 10, 11, 12, 13, 14, 15, 16.	Схема (приложение №2 п. 123)
124	г. Усть-Кут, ул. Фрунзе, д. 9, 38; 18:090204; 280	грунт	2	0,75	Администрация муниципального образования «Город Усть-Кут» ОГРН 1053818028351 666793, Рф, Иркутская обл., г. Усть-Кут, ул. Володарского, д. 69	Население ул. Фрунзе, д. 9, 12, 11, 14, 16, 18, 20, 22, 24, ул. Лазо д. д. 1, 2г, 3, 5, 7, 9.	Схема (приложение №2 п. 124)
125	г. Усть-Кут, ул. Хабарова, д. 40, 38; 18:020102; 325	грунт	2	0,75	Администрация муниципального образования «Город Усть-Кут» ОГРН 1053818028351 666793, Рф, Иркутская обл., г. Усть-Кут, ул. Володарского, д. 69	Население ул. Хабарова д. д. 40, 39, 38, 37, 36, 35, 34, 41, 42, 43, ул. Первомайская д. д. 26, 28, 30, 32, 34.	Схема (приложение №2 п. 125)
126	г. Усть-Кут, ул. Хабарова, д. 44, 38; 18:020102; 324	грунт	2	0,75	Администрация муниципального образования «Город Усть-Кут» ОГРН 1053818028351 666793, Рф, Иркутская обл., г. Усть-Кут, ул. Володарского, д. 69	Население ул. Хабарова д. д. 44, 45, 46, 47, 48, 49.	Схема (приложение №2 п. 126)
127	г. Усть-Кут, ул. Халтурина, д. 52б, 38; 18:040108; 1324	бетонное	4	0,75	Администрация муниципального образования «Город Усть-Кут» ОГРН 1053818028351 666793, Рф, Иркутская обл., г. Усть-Кут, ул. Володарского, д. 69	Население ул. Халтурина, д. 52б, 52в, 52г.	Схема (приложение №2 п. 127)
128	г. Усть-Кут, ул. Халтурина, д. 5б, 38; 18:040202; 1482	бетонное	5	0,75	Администрация муниципального образования «Город Усть-Кут» ОГРН 1053818028351 666793, Рф, Иркутская обл., г. Усть-Кут, ул. Володарского, д. 69	Население ул. Халтурина, д. д. 54, 56, 58, 60	Схема (приложение №2 п. 128)

129	г. Усть-Кут, ул. Халтурина, д.64, 38:18:040202:1486	бетонное	2	0,75	Администрация муниципального образования «город Усть-Кут» ОГРН 1053818028351 666793, Рф, Иркутская обл., г.Усть-Кут, ул. Володарского, д.69	Население ул. Халтурина, д. 64, Российская, д.3	Схема (приложение №2 п.129)
130	г. Усть-Кут, ул. Чернышевского, д.24, 38:18:040101:382	бетонное	3	0,75	Администрация муниципального образования «город Усть-Кут» ОГРН 1053818028351 666793, Рф, Иркутская обл., г.Усть-Кут, ул. Володарского, д.69	Население ул. Чернышевского, д.д.21а,22,22а,23,24.	Схема (приложение № 2 п.130), новое строение 2025г.
131	г. Усть-Кут, ул. Шевченко, д.2а, 38:18:060101:1017	бетонное	4	0,75	Администрация муниципального образования «город Усть-Кут» ОГРН 1053818028351 666793, Рф, Иркутская обл., г.Усть-Кут, ул. Володарского, д.69	Население ул. Шевченко, д.2а, ул. Нефтяников д.д. 2а,7,19а,21а,23.	Схема (приложение №2 п.131)
132	г. Усть-Кут, ул. Шорса, д.15,38:18:020205:240	бетонное	2	0,75	Администрация муниципального образования «город Усть-Кут» ОГРН 1053818028351 666793, Рф, Иркутская обл., г.Усть-Кут, ул. Володарского, д.69	Население ул. Шорса, д.д. 13,15,16,17,18.	Схема (приложение № 2 п.132), новое строение 2025г.
133	г. Усть-Кут, ул. Шорса, д.28, 38:18:020206:264	грунт	2	0,75	Администрация муниципального образования «город Усть-Кут» ОГРН 1053818028351 666793, Рф, Иркутская обл., г.Усть-Кут, ул. Володарского, д.69	Население ул. Шорса д.д. 28,26,24,37,35,33,31,29,27,25.	Схема (приложение № 2 п.133), новое строение 2025г.
134	г. Усть-Кут, ул. Шорса, д.30, 38:18:020203:421	бетонное	5	0,75	Администрация муниципального образования «город Усть-Кут» ОГРН 1053818028351 666793, Рф, Иркутская обл., г.Усть-Кут, ул. Володарского, д.69	Население ул. Шорса, д.д. 30,32,33г, пер. Энергетический д.6а.	Схема (приложение №2 п.134)
135	г. Усть-Кут, ул. Шорса, д.77, 38:18:020101:288	грунт	4	0,75	Администрация муниципального образования «город Усть-Кут» ОГРН 1053818028351 666793, Рф, Иркутская обл., г.Усть-Кут, ул. Володарского, д.69	Население ул. Шорса, д.д. 75,77	Схема (приложение №2 п.135)

136	г. Усть-Кут, ул. Щорса, д.77а, 38:18:020101:287	бетонное	3	0,75	Администрация муниципального образования «город Усть-Кут» ОГРН 1053818028351 666793, Рф, Иркутская обл., г.Усть-Кут, ул. Володарского, д.69	Население ул. Щорса, д. д.75а,77а	Схема (приложение №2 п.136)
137	г. Усть-Кут, ул. Щорса, д.82а, 38:18:020102:323	бетонное	3	0,75	Администрация муниципального образования «город Усть-Кут» ОГРН 1053818028351 666793, Рф, Иркутская обл., г.Усть-Кут, ул. Володарского, д.69	Население ул. Щорса, д.д.80,82,82а,82б.	Схема (приложение №2 п.137)
138	г. Усть-Кут, ул.Щусева, д.12, 38:18:050202:324	грунт	3	0,75	Администрация муниципального образования «город Усть-Кут» ОГРН 1053818028351 666793, Рф, Иркутская обл., г.Усть-Кут, ул. Володарского, д.69	Население ул. Щусева, д. 12, ,16,18,20,31,32	Схема (приложение №2 п.138)
139	г. Усть-Кут, ул. Щусева, д.33б, 38:18:050202:322	грунт	2	0,75	Администрация муниципального образования «город Усть-Кут» ОГРН 1053818028351 666793, Рф, Иркутская обл., г.Усть-Кут, ул. Володарского, д.69	Население ул. Щусева, д.д.27а,31б, 33а,33б.	Схема (приложение №2 п.139)
140	г. Усть-Кут, ул. Щусева, д.45, 38:18:050203:230	грунт	3	0,75	Администрация муниципального образования «город Усть-Кут» ОГРН 1053818028351 666793, Рф, Иркутская обл., г.Усть-Кут, ул. Володарского, д.69	Население ул. Щусева, д.д.22,24,26,37,39,41,43,45	Схема (приложение №2 п.140)
141	г. Усть-Кут, пер. Энергетический, д.2а, 38:18:020203:420	грунт	2	0,75	Администрация муниципального образования «город Усть-Кут» ОГРН 1053818028351 666793, Рф, Иркутская обл., г.Усть-Кут, ул. Володарского, д.69	Население пер.Энергетический,д.д.1,2а,4	Схема (приложение №2 п.141)
142	г. Усть-Кут, ул. Котовского ,д.1, 38:18:030502:158	бетонное	4	1	Администрация муниципального образования «город Усть-Кут» ОГРН 1023802084041 66871, Иркутская область, г. Усть-Кут, ул. Котовского, д. 1	Административное здание ул. Котовского, д.1	Схема (приложение №2 п.142)

143	г. Усть-Кут, ул. Кирова, д.4, Географические координаты Ш.56.7818 Д.105.7469	бетон	2	0,75	Северобайкальская дистанция гражданских сооружений- структурного подразделения Восточно-Сибирской Дирекции по эксплуатации зданий и сооружений-структурного подразделения Восточно- Сибирской железной дороги- филиала ОАО «РЖД» ОГРН 1037739877295 666784, РФ, Иркутская обл., Усть-Кутский район станция Лена ул. Кирова, 4	Административное здание ул. Кирова, д.4	Схема (приложение №2 п.143)
144	г. Усть-Кут, ул. Кирова, д. 17, Географические координаты Ш.56.7818 Д.105.7469	бетон	2	0,75	Северобайкальская дистанция гражданских сооружений- структурного подразделения Восточно-Сибирской Дирекции по эксплуатации зданий и сооружений-структурного подразделения Восточно- Сибирской железной дороги- филиала ОАО «РЖД» ОГРН 1037739877295 666784, РФ, Иркутская обл., Усть-Кутский район станция Лена ул. Кирова, 4	Административное здание ул. Кирова, д.17	Схема (приложение №2 п.144)
145	г. Усть-Кут, ул. Вокзальная, д.120, Географические координаты Ш.56.7870 Д.105.7557	бетон	1	0,75	Северобайкальская дистанция гражданских сооружений- структурного подразделения Восточно-Сибирской Дирекции по эксплуатации зданий и сооружений-структурного подразделения Восточно- Сибирской железной дороги- филиала ОАО «РЖД» ОГРН 1037739877295 666784, РФ, Иркутская обл., Усть-Кутский район станция Лена ул. Вокзальная, 120	Административное здание ул. Вокзальная, д.120	Схема (приложение №2 п.145)
146	г. Усть-Кут, ул. Кирова, д.9, Географические координаты Ш.56.7870 Д.105.7557 Д.105.7282	бетон	1	0,75	Северобайкальская дистанция гражданских сооружений - структурного подразделения Восточно-Сибирской Дирекции по эксплуатации зданий и сооружений-структурного подразделения Восточно- Сибирской железной дороги- филиала ОАО «РЖД» ОГРН 1037739877295 666784, РФ, Иркутская обл., Усть-Кутский район станция Лена ул. Кирова, 9	Административное здание ул. Кирова, д.9	Схема (приложение №2 п.146)

147	г. Усть-Кут, ул. Кирова, д. 19а, Географические координаты ш.56,781324 д.105,743991	бетон	8	1	Восточно-Сибирская региональная дирекция железнодорожных вокзалов-структурное подразделение Дирекции железнодорожных вокзалов-филиала ОАО «РЖД» ОГРН 1037739877295,664005, г.Иркутск, ул. Челнокова, д.1	Пассажирские поезда, здание ж/д вокзала.	Схема (приложение №2 п.147)
148	г. Усть-Кут, ул. Кирова, д.105, Географические координаты ш.56,786212 д.105,762115	бетон	1	0,75	Северобайкальская дистанция гражданских сооружений-структурного подразделения Восточно-Сибирской Дирекции по эксплуатации зданий и сооружений-структурного подразделения Восточно-Сибирской железной дороги- филиала ОАО «РЖД» ОГРН 1037739877295,666784,РФ, Иркутская обл., Усть-Кутский район станция Лена д.105	Административное здание ул. Кирова,105	Схема (приложение №2 п.148)
149	г. Усть-Кут, ул. Кирова, д.29 а, Географические координаты ш.56,464818 д.105,443291	бетон	3	0,75	Ленская дистанция пути-структурное подразделение Восточно - Сибирской дирекции инфраструктуры-структурного подразделения – Центральной дирекции инфраструктуры- филиала ОАО «РЖД» (ПЧ-21) ОГРН 1037739877295,666784,РФ, Иркутская обл., Усть-Кутский район станция Лена ул. Кирова, д.29а	Административно-бытовое здание	Схема (приложение №2 п.149)
150	г. Усть-Кут, ул. Кирова, д.95, Географические координаты ш.56,790142 д.105,765899	бетон	2	0,75	ОАО «РЖД» район контактной сети ЭЧК-57 станция Лена, тяговая подстанция ЭЧС-82 ОГРН 1037739877295,666784,РФ, Иркутская обл., г.Усть-Кут ул. Кирова, д.95	Административно-бытовое здание ул. Кирова,95	Схема (приложение №2 п.150)
151	г. Усть-Кут, ул. Матросова, д.5, Географические координаты ш.56,803872 д.105,937705	бетон	2	0,75	ОАО «РЖД» тяговая подстанция ЭЧС-83 Лена-Восточная ОГРН 1037739877295,666784,РФ, Иркутская обл., г. Усть-Кут ул. Матросова, д.5	Административно-бытовое здание «Тяговая подстанция ЭЧС-83» ул. Матросова, д.5	Схема (приложение №2 п.151)

152	г. Усть-Кут, ул. Кирова, д.33, 38.18.030501.27	Деревянный настил	1	0,75	Северобайкальский региональный центр связи-структурное подразделение Центральной станции связи - филиала ОАО «РЖД» (РЦС) ОГРН 1037739877295 666784, РФ, Иркутская обл., г. Усть-Кут ул. Кирова, д.33	Административно-бытовое здание (дом связи) ул. Кирова, д.33	Схема (приложение №2 п.152)
153	г. Усть-Кут, ул. Аэропорт, Географические координаты ш.56.857507 д.105.715164	бетон	2	1	АО «Аэропорт Усть-Кут» ОГРН 10238002082061 666784, РФ, Иркутская обл., г. Усть-Кут ул. Аэропорт	Предприятия АО «Аэропорт Усть-Кут» ул. Аэропорт	Схема (приложение №2 п.153)
154	г. Усть-Кут, ул. Пролетарская, д.10, 38.18.040301.33, Географиче ские координаты ш.56.473746 д.105.474	бетон	3	0,75	Киренский район водных путей и судоходства- филиал Федерального бюджетного учреждения «Администрация Ленского бассейна внутренних водных путей» (КРВПС), «Дом связи» ОГРН 1021401057655 666788, РФ, Иркутская обл., г. Усть-Кут ул. Пролетарская, д.10	Производственная территория КРВПС «Дом связи» ул. Пролетарская, д.10	Схема (приложение №2 п.154)
155	г. Усть-Кут, ул. Радищева, д.41,38.18.100202 .296, Географические координаты ш.56.4465942 д.105.462822	бетон	3	0,75	Киренский район водных путей и судоходства- филиал Федерального бюджетного учреждения «Администрация Ленского бассейна внутренних водных путей» (КРВПС), «Путейская база» ОГРН 1021401057655 666788, РФ, Иркутская обл., г. Усть-Кут ул. Радищева,41	Производственная территория КРВПС «Путейская база» ул. Радищева, д.41	Схема (приложение №2 п.155)
156	г. Усть-Кут, «Техническое здание приемопередающего радиопередатра» Усть-Кутский район в районе аэропорта, 38.18.000010.1388, Географические координаты ш.56.493942 д.105.442744	бетон	1	0,75	Киренский район водных путей и судоходства- филиал Федерального бюджетного учреждения «Администрация Ленского бассейна внутренних водных путей» (КРВПС), «Техническое здание приемопередающего радиопередатра» ОГРН 1021401057655 666788, РФ, Иркутская обл., г. Усть-Кут Усть- Кутский район в районе аэропорта	Производственная территория КРВПС «Техническое здание приемопередающего радиопередатра» Усть-Кутский район в районе аэропорта	Схема (приложение №2 п.156)

157	г. Усть-Кут, ул. Коммунистическая, д. 15/1, Географические координаты Ш.56.7907603 Д.105.7980208	бетон	5	1	ООО «Верхнепенское Речное Пароходство» ОГРН 1033802082181 666782, РФ, Иркутская обл., г. Усть-Кут ул. Коммунистическая, д. 15/1	Деятельность предприятия ООО «ВЛРПТ» ул. Коммунистическая, д. 15/1	Схема (приложение №2 п. 157)
158	г. Усть-Кут, ул. Коммунистическая, д. 15/1, Географические координаты Ш.56.791195 Д.105.7973675	бетон	3	1	ООО «Верхнепенское Речное Пароходство» ОГРН 1033802082181 666782, РФ, Иркутская обл., г. Усть-Кут ул. Коммунистическая, д. 15/1	Деятельность предприятия ООО «ВЛРПТ» ул. Коммунистическая, д. 15/1	Схема (приложение №2 п. 158)
159	г. Усть-Кут, ул. Коммунистическая, д. 15/1, Географические координаты Ш.56.791643 Д.105.7975095	бетон	3	1	ООО «Верхнепенское Речное Пароходство» ОГРН 1033802082181 666782, РФ, Иркутская обл., г. Усть-Кут ул. Коммунистическая, д. 15/1	Деятельность предприятия ООО «ВЛРПТ» ул. Коммунистическая, д. 15/1	Схема (приложение №2 п. 159)
160	г. Усть-Кут, ул. Коммунистическая, д. 15/1, Географические координаты Ш.56.791643 Д.105.7975095	бетон	5	1	ООО «Верхнепенское Речное Пароходство» ОГРН 1033802082181 666782, РФ, Иркутская обл., г. Усть-Кут ул. Коммунистическая, д. 15/1	Деятельность предприятия ООО «ВЛРПТ» ул. Коммунистическая, д. 15/1	Схема (приложение №2 п. 160)
161	г. Усть-Кут, ул. Коммунистическая, д. 15/1, Географические координаты Ш.56.791643 Д.105.7975095	бетон	4	1	ООО «Верхнепенское Речное Пароходство» ОГРН 1033802082181 666782, РФ, Иркутская обл., г. Усть-Кут ул. Коммунистическая, д. 15/1	Деятельность предприятия ООО «ВЛРПТ» ул. Коммунистическая, д. 15/1	Схема (приложение №2 п. 161)
162	г. Усть-Кут, ул. Коммунистическая, д. 15/1, Географические координаты Ш.56.79688 Д.105.7994789	бетон	4	1	ООО «Верхнепенское Речное Пароходство» ОГРН 1033802082181 666782, РФ, Иркутская обл., г. Усть-Кут ул. Коммунистическая, д. 15/1	Деятельность предприятия ООО «ВЛРПТ» ул. Коммунистическая, д. 15/1	Схема (приложение №2 п. 162)
163	г. Усть-Кут, ул. Коммунистическая, д. 15/1, Географические координаты Ш.56.7953329 Д.105.792411	бетон	2	1	ООО «Верхнепенское Речное Пароходство» ОГРН 1033802082181 666782, РФ, Иркутская обл., г. Усть-Кут ул. Коммунистическая, д. 15/1	Деятельность предприятия ООО «ВЛРПТ» ул. Коммунистическая, д. 15/1	Схема (приложение №2 п. 163)
164	г. Усть-Кут, ул. Коммунистическая, д. 15/1, Географические координаты Ш.56.797218 Д.105.7889889	бетон	2	1	ООО «Верхнепенское Речное Пароходство» ОГРН 1033802082181 666782, РФ, Иркутская обл., г. Усть-Кут ул. Коммунистическая, д. 15/1	Деятельность предприятия ООО «ВЛРПТ» ул. Коммунистическая, д. 15/1	Схема (приложение №2 п. 164)
165	г. Усть-Кут, ул. Володарского, д. 65, 38:18:040107:10	бетон	7	0,75	Усть-Кутский институт водного транспорта-филиал Федерального государственного бюджетного образовательного учреждения высшего образования "Сибирский государственный университет водного транспорта" ОГРН	г. Усть-Кут, ул. Володарского, д. 65, учебный корпус, общежитие, столовая	Схема (приложение №2 п. 165)

					1025403202440 Иркутская обл., г. Усть-Кут, ул. Володарского, д.65		
166	г. Усть-Кут, ул. Реброва-Денисова, д.4, 38:18:030501:2597	бетон	3	0,75	Частное учреждение здравоохранения "Поликлиника РЖД-Медицина" города Усть-Кут, ОГРН 104380208326, Иркутская обл., г. Усть-Кут, Реброва-Денисова, д.4, строение ФГУП "Государственная корпорация по организации воздушного движения в РФ", ГРН 9197748934462, РФ, 125167, г. Москва, Ленинградский проспект, д.37, к.2	г. Усть-Кут, ул. Реброва-Денисова, д.4, поликлиника	Схема (приложение №2 п.166)
167	г. Усть-Кут, ул. Аэропорт, д.12, 38:18:193401:128	бетон	4	0,75		г. Усть-Кут, ул. Аэропорт, д.12, стартовый диспетчерский пункт	Схема (приложение №2 п.167)

Приложение №2
к постановлению администрации
Муниципального образования
«Город Усть-Кут»

от « 06 » Июля 2023г. 1968-1

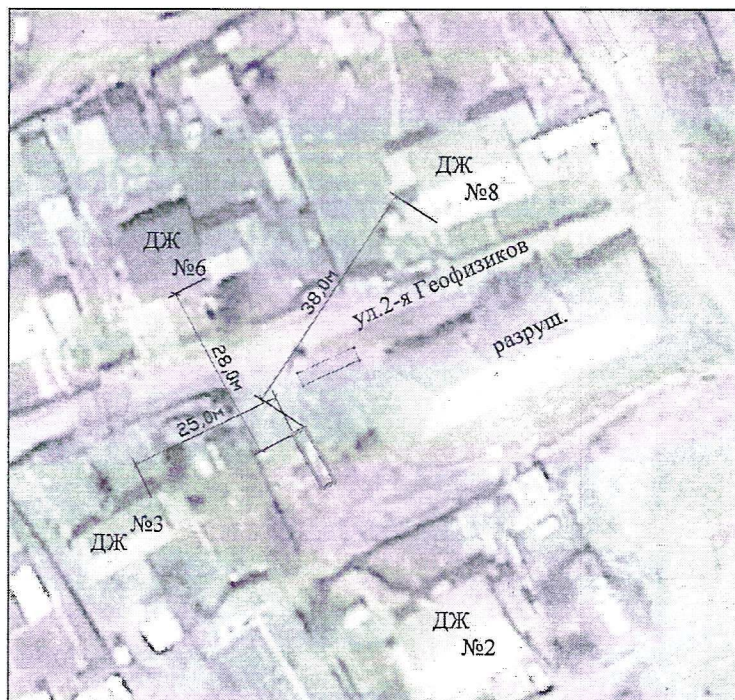
СХЕМЫ
МЕСТ (ПЛОЩАДОК) НАКОПЛЕНИЯ ТВЕРДЫХ КОММУНАЛЬНЫХ ОТХОДОВ (ТКО),
РАСПОЛОЖЕННЫХ НА ТЕРРИТОРИИ УСТЬ-КУТСКОГО МУНИЦИПАЛЬНОГО
ОБРАЗОВАНИЯ (ГОРОДСКОГО ПОСЕЛЕНИЯ)

Схема контейнерной площадки для ТВЕРДЫХ КОММУНАЛЬНЫХ ОТХОДОВ

Адрес (описание местоположения): местоположение установлено относительно ориентира, расположенного за пределами земельного участка, ориентир: жилой дом, почтовый адрес ориентира: Российская Федерация, Иркутская область, г.Усть-Кут, ул.2-я Геофизиков, д.3, участок находится ориентировочно в 35 м по направлению на северо-восток от ориентира.

Площадь: 20 кв.м

Географические координаты: широта 56.794075
долгота 105.575330



Условные обозначения:


 - площадка для ТКО

Схема контейнерной площадки для твердых коммунальных отходов

Адрес (описание местоположения): местоположение установлено относительно ориентира, расположенного за пределами земельного участка, ориентир: жилой дом, почтовый адрес ориентира: Российская Федерация, Иркутская область, г.Усть-Кут, ул.2-я Геофизиков, д.8, участок находится ориентировочно в 30 м по направлению на северо-восток от ориентира.

Площадь: 20 кв.м

Географические координаты: широта 56.794737
долгота 105.575992



Условные обозначения:



- площадка для ТКО

Схема контейнерной площадки для твердых коммунальных отходов

Адрес (описание местоположения): местоположение установлено относительно ориентира, расположенного за пределами земельного участка, ориентир: жилой дом, почтовый адрес ориентира: Российская Федерация, Иркутская область, г.Усть-Кут, ул.2-я Набережная, д.1, участок находится ориентировочно в 40 м по направлению на северо-запад от ориентира.

Площадь: 20 кв.м

Географические координаты: широта 56.815783
долгота 105.965996



Условные обозначения:

 - площадка для ТКО

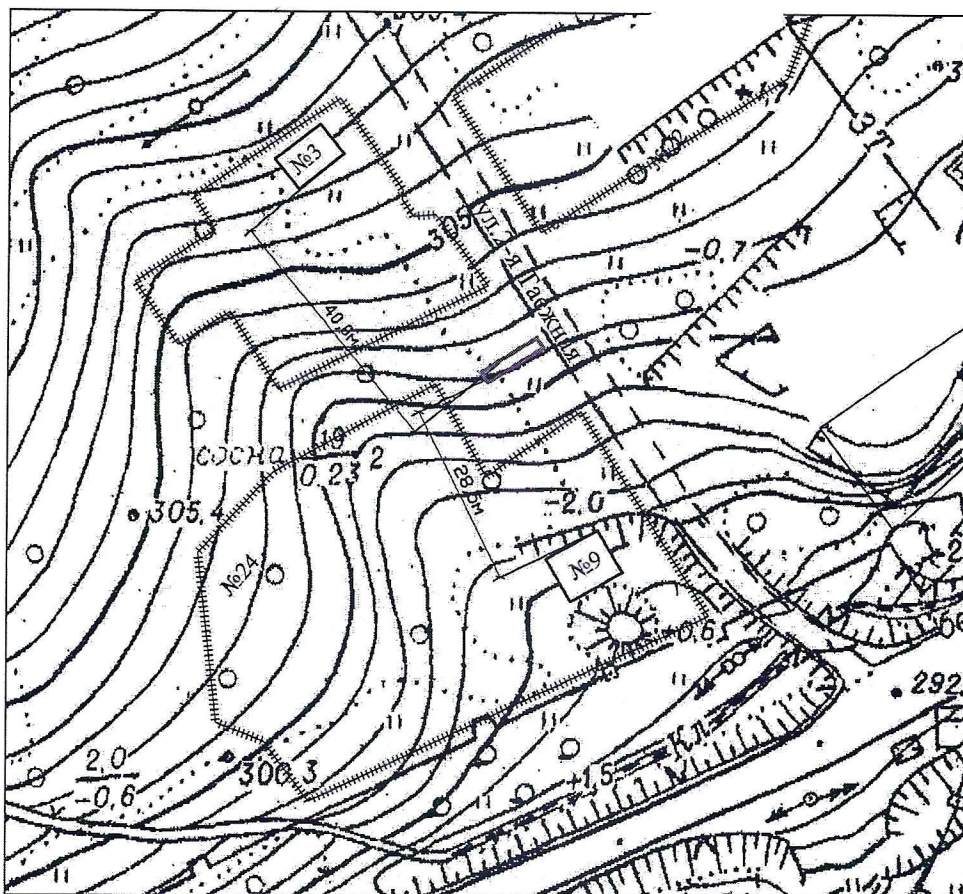
№1

Схема контейнерной площадки для твердых коммунальных отходов

Адрес (описание местоположения): местоположение установлено относительно ориентира, расположенного за пределами земельного участка, ориентир: жилой дом, почтовый адрес ориентира: Российская Федерация, Иркутская область, г.Усть-Кут, ул.2-я Таежная, д.9, участок находится ориентировочно в 30 м по направлению на северо-запад от ориентира.

Площадь: 20 кв.м

Географические координаты: широта 56.816364
долгота 105.960357



Условные обозначения:

 - площадка для ТКО

Схема контейнерной площадки для ТВЕРДЫХ КОММУНАЛЬНЫХ ОТХОДОВ

Адрес (описание местоположения): местоположение установлено относительно ориентира, расположенного за пределами земельного участка, ориентир: жилой дом, почтовый адрес ориентира: Российская Федерация, Иркутская область, г.Усть-Кут, ул. 405 городок, д. 13а, участок находится ориентировочно в 45 м по направлению на северо-восток от ориентира.

Площадь: 20 кв.м

Географические координаты: широта 56.781638
долгота 105.725511



Условные обозначения:


 - площадка для ТКО

Схема контейнерной площадки для твердых коммунальных отходов

Адрес (описание местоположения): местоположение установлено относительно ориентира, расположенного за пределами земельного участка, ориентир: жилой дом, почтовый адрес ориентира: Российская Федерация, Иркутская область, г.Усть-Кут, ул. 405 городок, д. 17, участок находится ориентировочно в 35 м по направлению на юго-восток от ориентира.

Площадь: 20 кв.м

Географические координаты: широта 56.780622
долгота 105.725663



Условные обозначения:

 - площадка для ТКО

Схема контейнерной площадки для твердых коммунальных отходов

Адрес (описание местоположения): местоположение установлено относительно ориентира, расположенного за пределами земельного участка, ориентир: жилой дом, почтовый адрес ориентира: Российская Федерация, Иркутская область, г.Усть-Кут, ул. 405 городок, д. 30, участок находится ориентировочно в 30 м по направлению на юго-восток от ориентира.

Площадь: 20 кв.м

Географические координаты: широта 56.781528
долгота 105.727531



Условные обозначения:


 - площадка для ТКО

Схема контейнерной площадки для твердых коммунальных отходов

Адрес (описание местоположения): местоположение установлено относительно ориентира, расположенного за пределами земельного участка, ориентир: жилой дом, почтовый адрес ориентира: Российская Федерация, Иркутская область, г.Усть-Кут, ул. А. Невского, д. 3, участок находится ориентировочно в 15 м по направлению на северо-восток от ориентира.

Площадь: 20 кв.м

Географические координаты: широта 56.775886
долгота 105.778138



Условные обозначения:


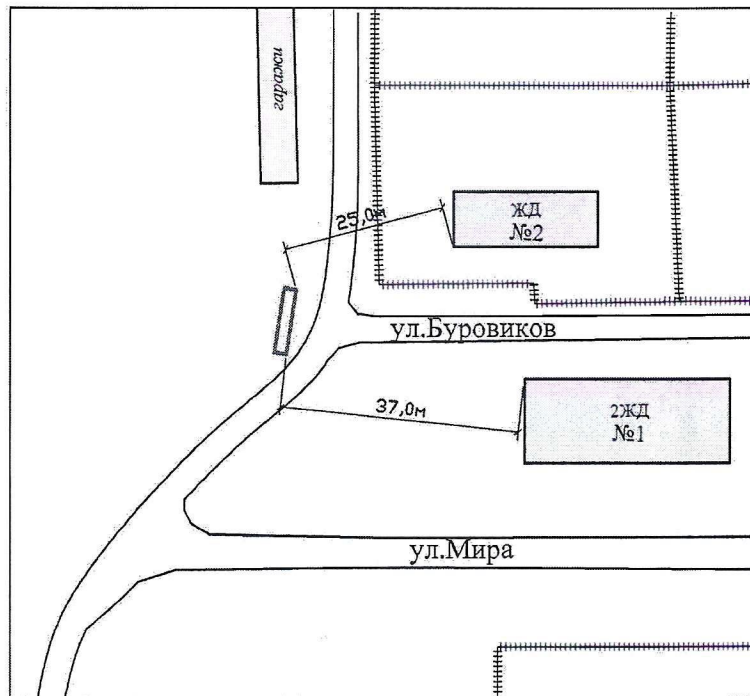
 - площадка для ТКО

Схема контейнерной площадки для твердых коммунальных отходов

Адрес (описание местоположения): местоположение установлено относительно ориентира, расположенного за пределами земельного участка, ориентир: жилой дом, почтовый адрес ориентира: Российская Федерация, Иркутская область, г.Усть-Кут, ул.Буровиков, д.1, участок находится ориентировочно в 50 м по направлению на северо-запад от ориентира.

Площадь: 20 кв.м

Географические координаты: широта 56.802559
долгота 105.573258



Условные обозначения:

-  - площадка для ТКО
-  - нежилые объекты
-  - многоквартирный жилой дом

Схема контейнерной площадки для твердых коммунальных отходов

Адрес (описание местоположения): местоположение установлено относительно ориентира, расположенного за пределами земельного участка, ориентир: жилой дом, почтовый адрес ориентира: Российская Федерация, Иркутская область, г.Усть-Кут, ул.Вернадского, д.1, участок находится ориентировочно в 40 м по направлению на северо-восток от ориентира.

Площадь: 20 кв.м

Географические координаты: широта 56.805393
долгота 105.844398



Условные обозначения:

 - площадка для ТКО

Схема контейнерной площадки для твердых коммунальных отходов

Адрес (описание местоположения): местоположение установлено относительно ориентира, расположенного за пределами земельного участка, ориентир: жилой дом, почтовый адрес ориентира: Российская Федерация, Иркутская область, г.Усть-Кут, ул.Вернадского, д.5, участок находится ориентировочно в 30 м по направлению на северо-восток от ориентира.

Площадь: 12 кв.м

Географические координаты: широта 56.804471
долгота 105.843904



Условные обозначения:


 - площадка для ТКО

Схема контейнерной площадки для твердых коммунальных отходов

Адрес (описание местоположения): местоположение установлено относительно ориентира, расположенного за пределами земельного участка, ориентир: жилой дом, почтовый адрес ориентира: Российская Федерация, Иркутская область, г.Усть-Кут, ул. Волжская, д. 13а, участок находится ориентировочно в 35 м по направлению на северо-восток от ориентира.

Площадь: 10 кв.м

Географические координаты: широта 56.815414
долгота 105.963231



Условные обозначения:

- площадка для ТКО

Схема контейнерной площадки для твердых коммунальных отходов

Адрес (описание местоположения): местоположение установлено относительно ориентира, расположенного за пределами земельного участка, ориентир: жилой дом, почтовый адрес ориентира: Российская Федерация, Иркутская область, г.Усть-Кут, ул. Володарского, д.71, участок находится ориентировочно в 30 м по направлению на юго-восток от ориентира.

Площадь: 20 кв.м

Географические координаты: широта 56.803773
долгота 105.793362



Условные обозначения:

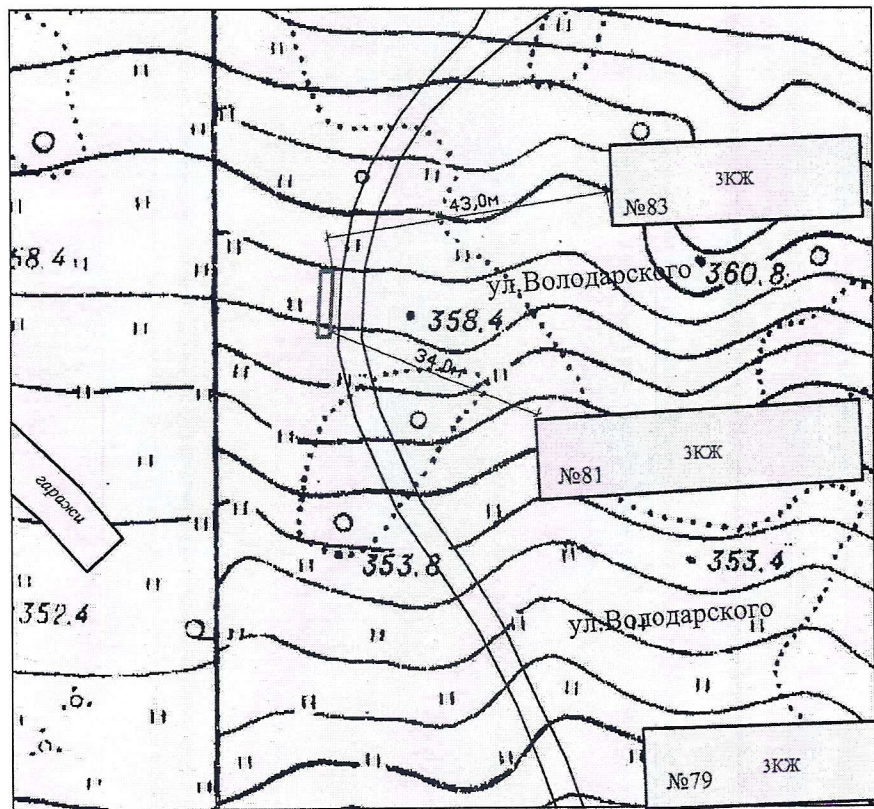
 - площадка для ТКО

Схема контейнерной площадки для ТВЕРДЫХ КОММУНАЛЬНЫХ ОТХОДОВ

Адрес (описание местоположения): местоположение установлено относительно ориентира, расположенного за пределами земельного участка, ориентир: жилой дом, почтовый адрес ориентира: Российская Федерация, Иркутская область, г. Усть-Кут, ул. Володарского, д. 81, участок находится ориентировочно в 60 м по направлению на северо-запад от ориентира.

Площадь: 20 кв.м

Географические координаты: широта 56.804924
долгота 105.794645



Условные обозначения:


-  - площадка для ТКО
-  - нежилые объекты
-  - многоквартирный жилой дом

Схема контейнерной площадки для твердых коммунальных отходов

Адрес (описание местоположения): местоположение установлено относительно ориентира, расположенного за пределами земельного участка, ориентир: жилой дом, почтовый адрес ориентира: Российская Федерация, Иркутская область, г. Усть-Кут, ул. Гастелло, д. 1, участок находится ориентировочно в 35 м по направлению на северо-запад от ориентира.

Площадь: 20 кв.м

Географические координаты: широта 56.774785
долгота 105.642846



Условные обозначения:


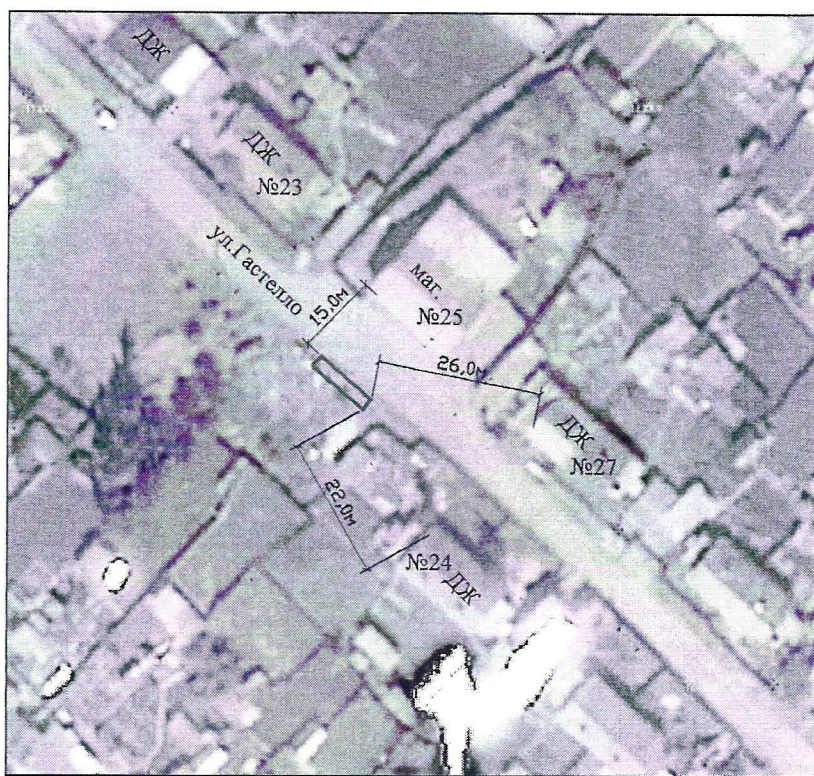
 - площадка для ТКО

Схема контейнерной площадки для твердых коммунальных отходов

Адрес (описание местоположения): местоположение установлено относительно ориентира, расположенного за пределами земельного участка, ориентир: жилой дом, почтовый адрес ориентира: Российская Федерация, Иркутская область, г.Усть-Кут, ул.Гастелло, д.27, участок находится ориентировочно в 15 м по направлению на юго-запад от ориентира.

Площадь: 20 кв.м

Географические координаты: широта 56.771985
долгота 105.647788



Условные обозначения:

 - площадка для ТКО

Схема контейнерной площадки для твердых коммунальных отходов

Адрес (описание местоположения): местоположение установлено относительно ориентира, расположенного за пределами земельного участка, ориентир: жилой дом, почтовый адрес ориентира: Российская Федерация, Иркутская область, г. Усть-Кут, ул. Геологическая, д. 7а, участок находится ориентировочно в 40 м по направлению на восток от ориентира.

Площадь: 20 кв.м

Географические координаты: широта 56.802394
долгота 105.846777



Условные обозначения:


 - площадка для ТКО

Схема контейнерной площадки для твердых коммунальных отходов

Адрес (описание местоположения): местоположение установлено относительно ориентира, расположенного за пределами земельного участка, ориентир: жилой дом, почтовый адрес ориентира: Российская Федерация, Иркутская область, г.Усть-Кут, ул.Гоголя, д.8, участок находится ориентировочно в 25 м по направлению на юго-запад от ориентира.

Площадь: 10 кв.м

Географические координаты: широта 56.793388
долгота 105.576584



Условные обозначения:


 - площадка для ТКО

Схема контейнерной площадки для твердых коммунальных отходов

Адрес (описание местоположения): местоположение установлено относительно ориентира, расположенного за пределами земельного участка, ориентир: жилой дом, почтовый адрес ориентира: Российская Федерация, Иркутская область, г.Усть-Кут, ул.Горького, д.32, участок находится ориентировочно в 30 м по направлению на юго-восток от ориентира.

Площадь: 20 кв.м

Географические координаты: широта 56.796686
долгота 105.786423



Условные обозначения:



- площадка для ТКО

Схема контейнерной площадки для твердых коммунальных отходов

Адрес (описание местоположения): местоположение установлено относительно ориентира, расположенного за пределами земельного участка, ориентир: жилой дом, почтовый адрес ориентира: Российская Федерация, Иркутская область, г.Усть-Кут, ул. Грибоедова, д. 9, участок находится ориентировочно в 25 м по направлению на северо-запад от ориентира.

Площадь: 20 кв.м

Географические координаты: широта 56.810824
долгота 105.866207



Условные обозначения:

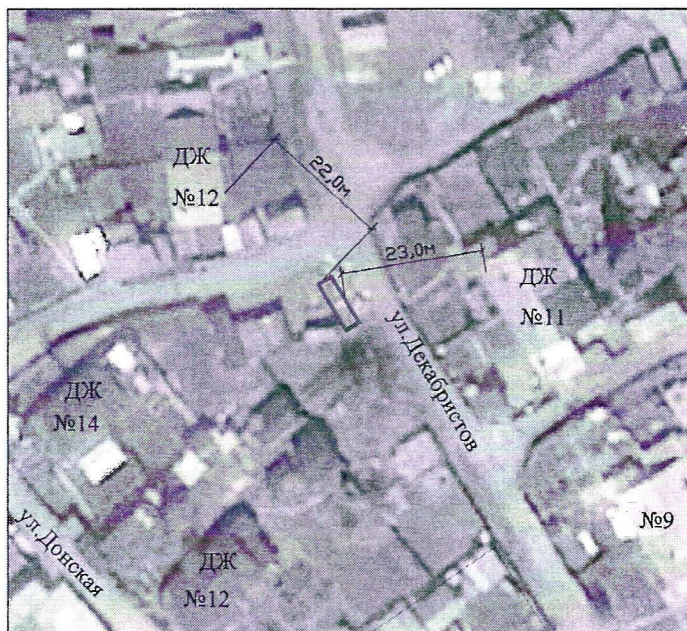
 - площадка для ТКО

Схема контейнерной площадки для твердых коммунальных отходов

Адрес (описание местоположения): местоположение установлено относительно ориентира, расположенного за пределами земельного участка, ориентир: жилой дом, почтовый адрес ориентира: Российская Федерация, Иркутская область, г.Усть-Кут, ул.Декабристов, д.12, участок находится ориентировочно в 30 м по направлению на юго-восток от ориентира.

Площадь: 20 кв.м

Географические координаты: широта 56.791742
долгота 105.573747



Условные обозначения:


 - площадка для ТКО

Схема контейнерной площадки для твердых коммунальных отходов

Адрес (описание местоположения): местоположение установлено относительно ориентира, расположенного за пределами земельного участка, ориентир: жилой дом, почтовый адрес ориентира: Российская Федерация, Иркутская область, г. Усть-Кут, пер. Западный, д. 3, участок находится ориентировочно в 20 м по направлению на юго-восток от ориентира.

Площадь: 16 кв.м

Географические координаты: широта 56.766849
долгота 105.654620



Условные обозначения:

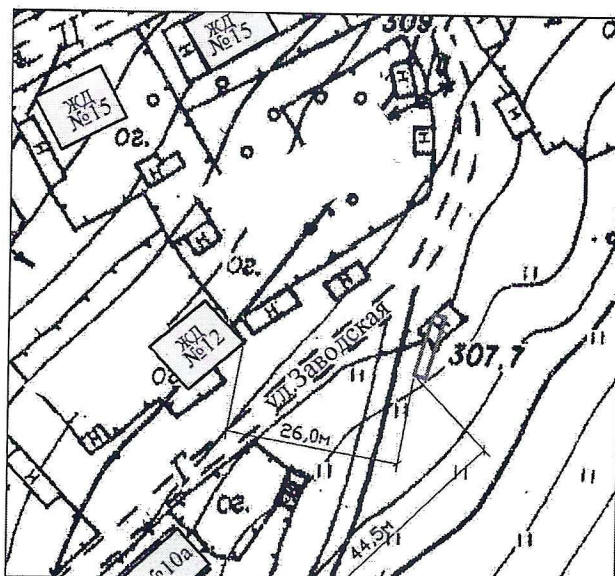
 - площадка для ТКО

Схема контейнерной площадки для твердых коммунальных отходов

Адрес (описание местоположения): местоположение установлено относительно ориентира, расположенного за пределами земельного участка, ориентир: жилой дом, почтовый адрес ориентира: Российская Федерация, Иркутская область, г.Усть-Кут, ул.Заводская, д.10а, участок находится ориентировочно в 60 м по направлению на северо-восток от ориентира.

Площадь: 20 кв.м

Географические координаты: широта 56.791988
долгота 105.579975



Условные обозначения:

- | | |
|---|-----------------------------|
|  | - площадка для ТКО |
|  | - индивидуальный жилой дом |
|  | - многоквартирный жилой дом |

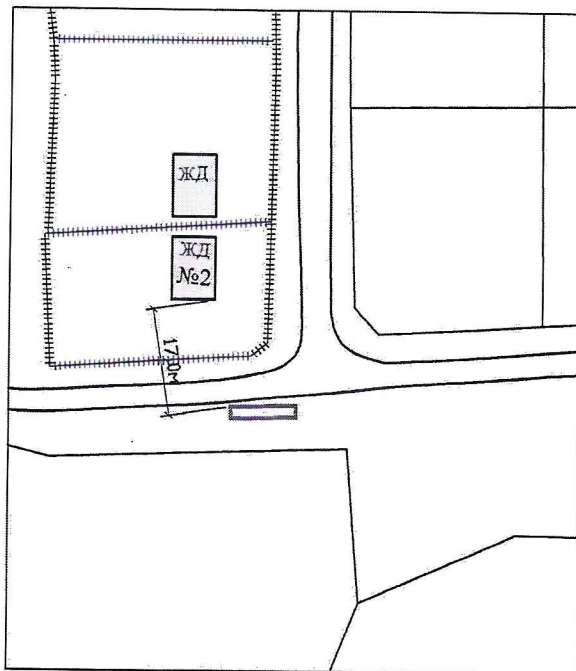
225

Схема контейнерной площадки для твердых коммунальных отходов

Адрес (описание местоположения): местоположение установлено относительно ориентира, расположенного за пределами земельного участка, ориентир: жилой дом, почтовый адрес ориентира: Российская Федерация, Иркутская область, г. Усть-Кут, ул. Звездинская, д. 2, участок находится ориентировочно в 30 м по направлению на юго-восток от ориентира.

Площадь: 20 кв.м

Географические координаты: широта 56.813392
долгота 105.855517



Условные обозначения:




-  - площадка для ТКО
-  - индивидуальный жилой дом

Схема контейнерной площадки для твердых коммунальных отходов

Адрес (описание местоположения): местоположение установлено относительно ориентира, расположенного за пределами земельного участка, ориентир: жилой дом, почтовый адрес ориентира: Российская Федерация, Иркутская область, г. Усть-Кут, ул. Зверева, д. 13, участок находится ориентировочно в 30 м по направлению на северо-запад от ориентира.

Площадь: 20 кв.м

Географические координаты: широта 56.767142
долгота 105.644417



Условные обозначения:




- площадка для ТКО

Схема контейнерной площадки для твердых коммунальных отходов

Адрес (описание местоположения): местоположение установлено относительно ориентира, расположенного за пределами земельного участка, ориентир: жилой дом, почтовый адрес ориентира: Российская Федерация, Иркутская область, г.Усть-Кут, ул.Зверева, д.85а, участок находится ориентировочно в 50 м по направлению на северо-восток от ориентира.

Площадь: 20 кв.м

Географические координаты: широта 56.762673
долгота 105.656760



Условные обозначения:




- площадка для ТКО

Схема контейнерной площадки для твердых коммунальных отходов

Адрес (описание местоположения): местоположение установлено относительно ориентира, расположенного за пределами земельного участка, ориентир: жилой дом, почтовый адрес ориентира: Российская Федерация, Иркутская область, г.Усть-Кут, ул.Зверева, д.141, участок находится ориентировочно в 30 м по направлению на юго-восток от ориентира.

Площадь: 20 кв.м

Географические координаты: широта 56.760807
долгота 105.668830



Условные обозначения:




- площадка для ТКО

Схема контейнерной площадки для твердых коммунальных отходов

Адрес (описание местоположения): местоположение установлено относительно ориентира, расположенного за пределами земельного участка, ориентир: жилой дом, почтовый адрес ориентира: Российская Федерация, Иркутская область, г. Усть-Кут, пер. Комсомольский, д. 3, участок находится ориентировочно в 35 м по направлению на юго-запад от ориентира.

Площадь: 20 кв.м

Географические координаты: широта 56.778571
долгота 105.740045



Условные обозначения:



- площадка для ТКО

Схема контейнерной площадки для твердых коммунальных отходов

Адрес (описание местоположения): местоположение установлено относительно ориентира, расположенного за пределами земельного участка, ориентир: жилой дом, почтовый адрес ориентира: Российская Федерация, Иркутская область, г.Усть-Кут, ул. Каландарашвили, д. 12, участок находится ориентировочно в 30 м по направлению на север от ориентира.

Площадь: 20 кв.м

Географические координаты: широта 56.768006
долгота 105.641846



Условные обозначения:




- площадка для ТКО

Схема контейнерной площадки для твердых коммунальных отходов

Адрес (описание местоположения): местоположение установлено относительно ориентира, расположенного за пределами земельного участка, ориентир: жилой дом, почтовый адрес ориентира: Российская Федерация, Иркутская область, г. Усть-Кут, ул. Калинина, д. 7, участок находится ориентировочно в 20 м по направлению на юго-восток от ориентира.

Площадь: 20 кв.м

Географические координаты: широта 56.780562
долгота 105.748492



Условные обозначения:



- площадка для ТКО

Схема контейнерной площадки для твердых коммунальных отходов

Адрес (описание местоположения): местоположение установлено относительно ориентира, расположенного за пределами земельного участка, ориентир: жилой дом, почтовый адрес ориентира: Российская Федерация, Иркутская область, г.Усть-Кут, ул.Карпинского, д.1, участок находится ориентировочно в 25 м по направлению на северо-запад от ориентира.

Площадь: 12 кв.м

Географические координаты: широта 56.804390
долгота 105.842378



Условные обозначения:



 - площадка для ТКО

Схема контейнерной площадки для твердых коммунальных отходов

Адрес (описание местоположения): местоположение установлено относительно ориентира, расположенного за пределами земельного участка, ориентир: жилой дом, почтовый адрес ориентира: Российская Федерация, Иркутская область, г. Усть-Кут, ул. Карпинского, д.4, участок находится ориентировочно в 25 м по направлению на северо-восток от ориентира.

Площадь: 12 кв.м

Географические координаты: широта 56.803486
долгота 105.842406



Условные обозначения:



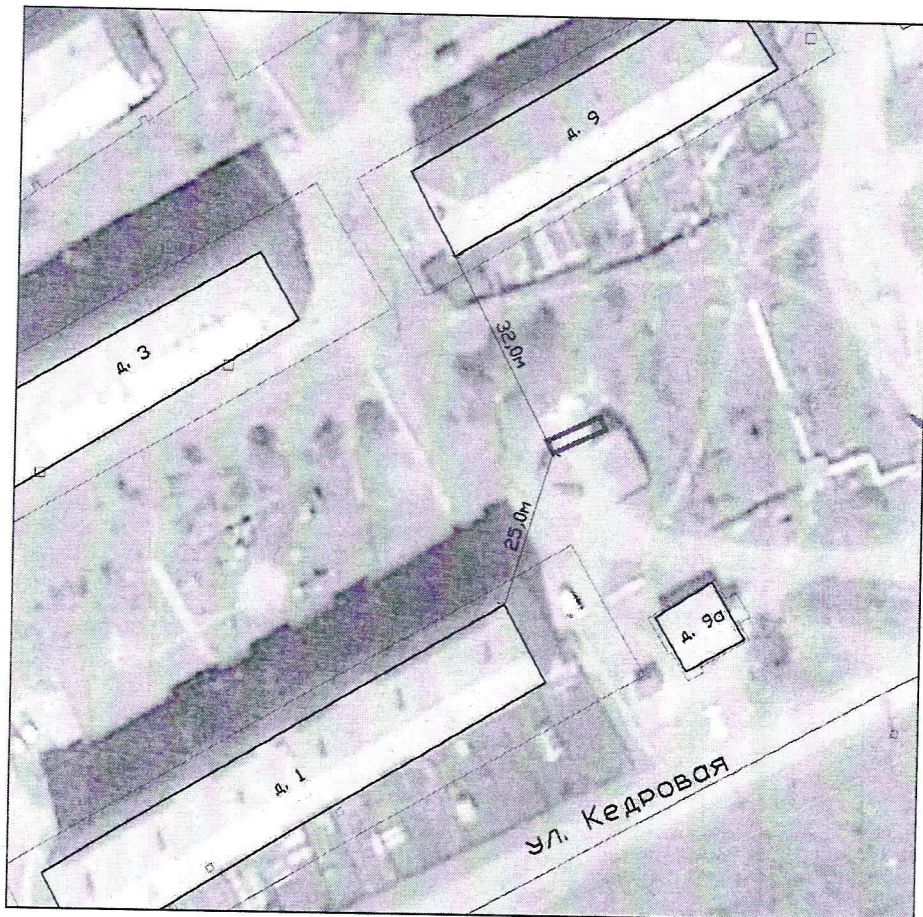
- площадка для ТКО

Схема контейнерной площадки для твердых коммунальных отходов

Адрес (описание местоположения): местоположение установлено относительно ориентира, расположенного за пределами земельного участка, ориентир: жилой дом, почтовый адрес ориентира: Российская Федерация, Иркутская область, г.Усть-Кут, ул. Кедровая, д. 1, участок находится ориентировочно в 50 м по направлению на северо-восток от ориентира.

Площадь: 20 кв.м

Географические координаты: широта 56.787786
долгота 105.745350



Условные обозначения:


 - площадка для ТКО

Схема контейнерной площадки для твердых коммунальных отходов

Адрес (описание местоположения): местоположение установлено относительно ориентира, расположенного за пределами земельного участка, ориентир: жилой дом, почтовый адрес ориентира: Российская Федерация, Иркутская область, г. Усть-Кут, ул. Кедровая, д. 5, участок находится ориентировочно в 50 м по направлению на северо-восток от ориентира.

Площадь: 20 кв.м

Географические координаты: широта 56.788508
долгота 105.744175



Условные обозначения:



 - площадка для ТКО

Схема контейнерной площадки для твердых коммунальных отходов

Адрес (описание местоположения): местоположение установлено относительно ориентира, расположенного за пределами земельного участка, ориентир: жилой дом, почтовый адрес ориентира: Российская Федерация, Иркутская область, г.Усть-Кут, ул.Кедровая, д.13, участок находится ориентировочно в 40 м по направлению на юго-запад от ориентира.

Площадь: 16 кв.м

Географические координаты: широта 56.788128
долгота 105.747533



Условные обозначения:




- площадка для ТКО

Схема контейнерной площадки для твердых коммунальных отходов

Адрес (описание местоположения): местоположение установлено относительно ориентира, расположенного за пределами земельного участка, ориентир: жилой дом, почтовый адрес ориентира: Российская Федерация, Иркутская область, г.Усть-Кут, ул. Кедровая, д. 17, участок находится ориентировочно в 40 м по направлению на юго-запад от ориентира.

Площадь: 16 кв.м

Географические координаты: широта 56.788361
долгота 105.747170



Условные обозначения:



- площадка для ТКО


197

Схема контейнерной площадки для твердых коммунальных отходов

Адрес (описание местоположения): местоположение установлено относительно ориентира, расположенного за пределами земельного участка, ориентир: жилой дом, почтовый адрес ориентира: Российская Федерация, Иркутская область, г. Усть-Кут, ул. Кедровая, д. 19, участок находится ориентировочно в 35 м по направлению на юго-запад от ориентира.

Площадь: 20 кв.м

Географические координаты: широта 56.788298
долгота 105.746201



Условные обозначения:


 - площадка для ТКО

Схема контейнерной площадки для твердых коммунальных отходов

Адрес (описание местоположения): местоположение установлено относительно ориентира, расположенного за пределами земельного участка, ориентир: жилой дом, почтовый адрес ориентира: Российская Федерация, Иркутская область, г.Усть-Кут, ул. Кедровая, д. 25, участок находится ориентировочно в 40 м по направлению на северо-восток от ориентира.

Площадь: 20 кв.м

Географические координаты: широта 56.789512
долгота 105.748920



Условные обозначения:



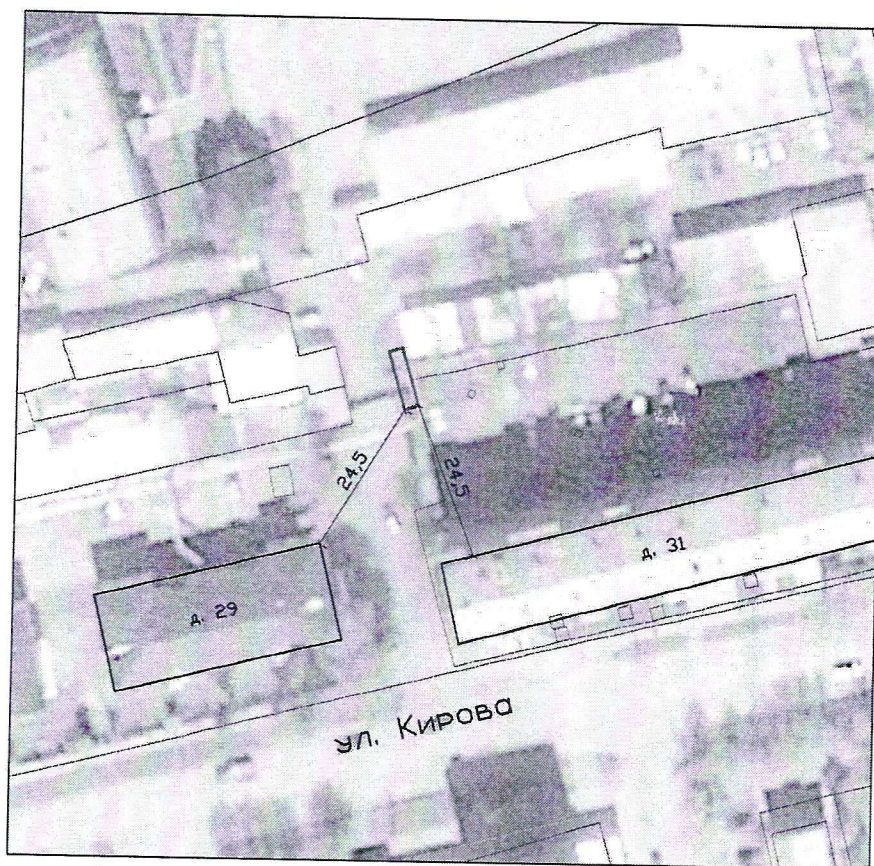
- площадка для ТКО

Схема контейнерной площадки для твердых коммунальных отходов

Адрес (описание местоположения): местоположение установлено относительно ориентира, расположенного за пределами земельного участка, ориентир: жилой дом, почтовый адрес ориентира: Российская Федерация, Иркутская область, г.Усть-Кут, ул. Кирова, д. 31, участок находится ориентировочно в 50 м по направлению на северо-запад от ориентира.

Площадь: 20 кв.м

Географические координаты: широта 56.782240
долгота 105.751094



Условные обозначения:


 - площадка для ТКО

Схема контейнерной площадки для твердых коммунальных отходов

Адрес (описание местоположения): местоположение установлено относительно ориентира, расположенного за пределами земельного участка, ориентир: нежилое здание, почтовый адрес ориентира: Российская Федерация, Иркутская область, г.Усть-Кут, ул.Кирова, д.32а, участок находится ориентировочно в 40 м по направлению на север от ориентира.

Площадь: 20 кв.м

Географические координаты: широта 56.778473
долгота 105.735098



Условные обозначения:



- площадка для ТКО

Схема контейнерной площадки для твердых коммунальных отходов

Адрес (описание местоположения): местоположение установлено относительно ориентира, расположенного за пределами земельного участка, ориентир: жилой дом, почтовый адрес ориентира: Российская Федерация, Иркутская область, г. Усть-Кут, ул. Кирова, д. 82, участок находится ориентировочно в 40 м по направлению на юго-восток от ориентира.

Площадь: 20 кв.м

Географические координаты: широта 56.779489
долгота 105.743134



Условные обозначения:



- площадка для ТКО


11/42

Схема контейнерной площадки для твердых коммунальных отходов

Адрес (описание местоположения): местоположение установлено относительно ориентира, расположенного за пределами земельного участка, ориентир: жилой дом, почтовый адрес ориентира: Российская Федерация, Иркутская область, г.Усть-Кут, ул.Ковпака, д.1, участок находится ориентировочно в 30 м по направлению на северо-восток от ориентира.

Площадь: 20 кв.м

Географические координаты: широта 56.794222
долгота 105.581922



Условные обозначения:



- площадка для ТКО

Схема контейнерной площадки для твердых коммунальных отходов

Адрес (описание местоположения): местоположение установлено относительно ориентира, расположенного за пределами земельного участка, ориентир: жилой дом, почтовый адрес ориентира: Российская Федерация, Иркутская область, г.Усть-Кут, ул.Ковпака, д.5, участок находится ориентировочно в 25 м по направлению на северо-восток от ориентира.

Площадь: 12 кв.м

Географические координаты: широта 56.795073
долгота 105.580839



Условные обозначения:




- площадка для ТКО

Схема контейнерной площадки для твердых коммунальных отходов

Адрес (описание местоположения): местоположение установлено относительно ориентира, расположенного за пределами земельного участка, ориентир: жилой дом, почтовый адрес ориентира: Российская Федерация, Иркутская область, г.Усть-Кут, ул. Коммунальная, д. 15а, участок находится ориентировочно в 45 м по направлению на юго-запад от ориентира.

Площадь: 20 кв.м

Географические координаты: широта 56.807738
долгота 105.882050



Условные обозначения:



 - площадка для ТКО

Схема контейнерной площадки для твердых коммунальных отходов

Адрес (описание местоположения): местоположение установлено относительно ориентира, расположенного за пределами земельного участка, ориентир: жилой дом, почтовый адрес ориентира: Российская Федерация, Иркутская область, г.Усть-Кут, ул. Коммунистическая, д. 13, участок находится ориентировочно в 80 м по направлению на юго-восток от ориентира.

Площадь: 20 кв.м

Географические координаты: широта 56.791307
долгота 105.793327



Условные обозначения:



 - площадка для ТКО

Схема контейнерной площадки для твердых коммунальных отходов

Адрес (описание местоположения): местоположение установлено относительно ориентира, расположенного за пределами земельного участка, ориентир: жилой дом, почтовый адрес ориентира: Российская Федерация, Иркутская область, г.Усть-Кут, ул. Коммунистическая, д. 19, участок находится ориентировочно в 70 м по направлению на северо-запад от ориентира.

Площадь: 20 кв.м

Географические координаты: широта 56.791710
долгота 105.795128



Условные обозначения:



- площадка для ТКО

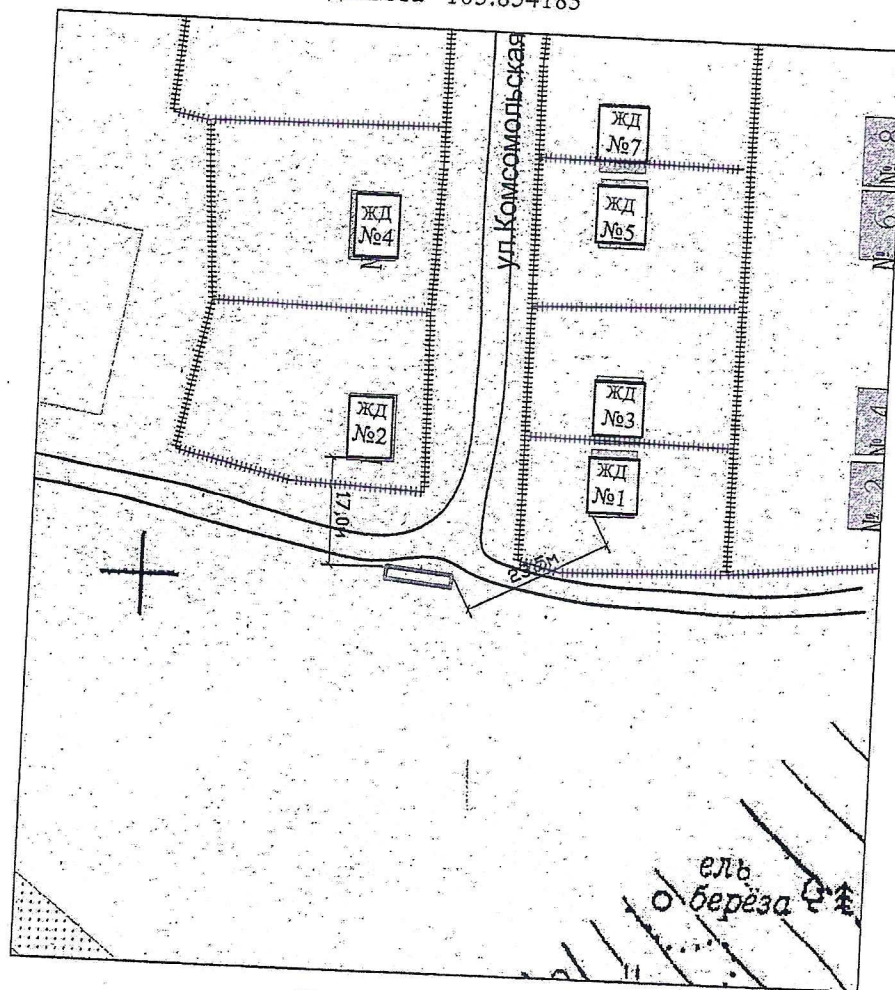
447

Схема контейнерной площадки для твердых коммунальных отходов

Адрес (описание местоположения): местоположение установлено относительно ориентира, расположенного за пределами земельного участка, ориентир: жилой дом, почтовый адрес ориентира: Российская Федерация, Иркутская область, г. Усть-Кут, ул. Косомольская, д.2, участок находится ориентировочно в 20 м по направлению на юго-восток от ориентира.

Площадь: 20 кв.м

Географические координаты: широта 56.813424
долгота 105.854183



Условные обозначения:





-  - площадка для ТКО
-  - индивидуальный жилой дом
-  - многоквартирный жилой дом

Схема контейнерной площадки для твердых коммунальных отходов

Адрес (описание местоположения): местоположение установлено относительно ориентира, расположенного за пределами земельного участка, ориентир: жилой дом, почтовый адрес ориентира: Российская Федерация, Иркутская область, г.Усть-Кут, ул. Космодемьянской, д. 9, участок находится ориентировочно в 30 м по направлению на юго-восток от ориентира.

Площадь: 20 кв.м

Географические координаты: широта 56.770518
долгота 105.646163



Условные обозначения:


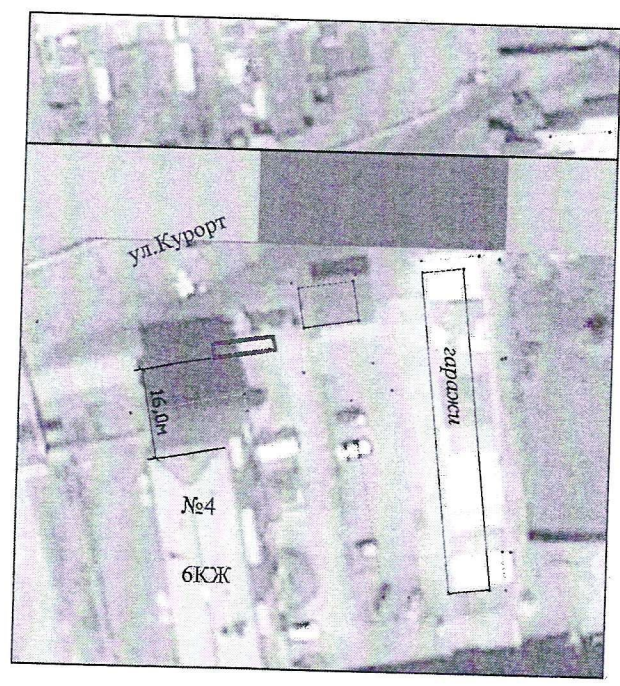
 - площадка для ТКО

Схема контейнерной площадки для твердых коммунальных отходов

Адрес (описание местоположения): местоположение установлено относительно ориентира, расположенного за пределами земельного участка, ориентир: жилой дом, почтовый адрес ориентира: Российская Федерация, Иркутская область, г. Усть-Кут, ул. Курорт, д. 4, участок находится ориентировочно в 45 м по направлению на северо-восток от ориентира.

Площадь: 20 кв.м

Географические координаты: широта 56.786289
долгота 105.625236



Условные обозначения:



 - площадка для ТКО

Схема контейнерной площадки для твердых коммунальных отходов

Адрес (описание местоположения): местоположение установлено относительно ориентира, расположенного за пределами земельного участка, ориентир: жилой дом, почтовый адрес ориентира: Российская Федерация, Иркутская область, г. Усть-Кут, ул. Курорт, д.48, участок находится ориентировочно в 40 м по направлению на юго-восток от ориентира.

Площадь: 20 кв.м

Географические координаты: широта 56.788994
долгота 105.623124



Условные обозначения:


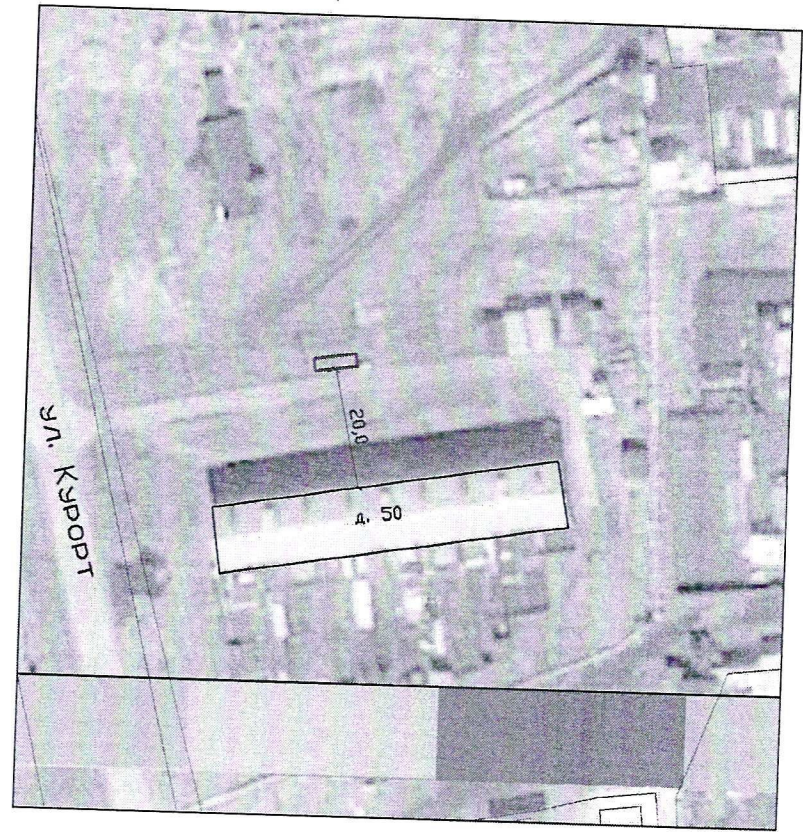
 - площадка для ТКО

Схема контейнерной площадки для твердых коммунальных отходов

Адрес (описание местоположения): местоположение установлено относительно ориентира, расположенного за пределами земельного участка, ориентир: жилой дом, почтовый адрес ориентира: Российская Федерация, Иркутская область, г. Усть-Кут, ул. Курорт, д. 50, участок находится ориентировочно в 20 м по направлению на север от ориентира.

Площадь: 12 кв.м

Географические координаты: широта 56.786978
долгота 105.624931



Условные обозначения:

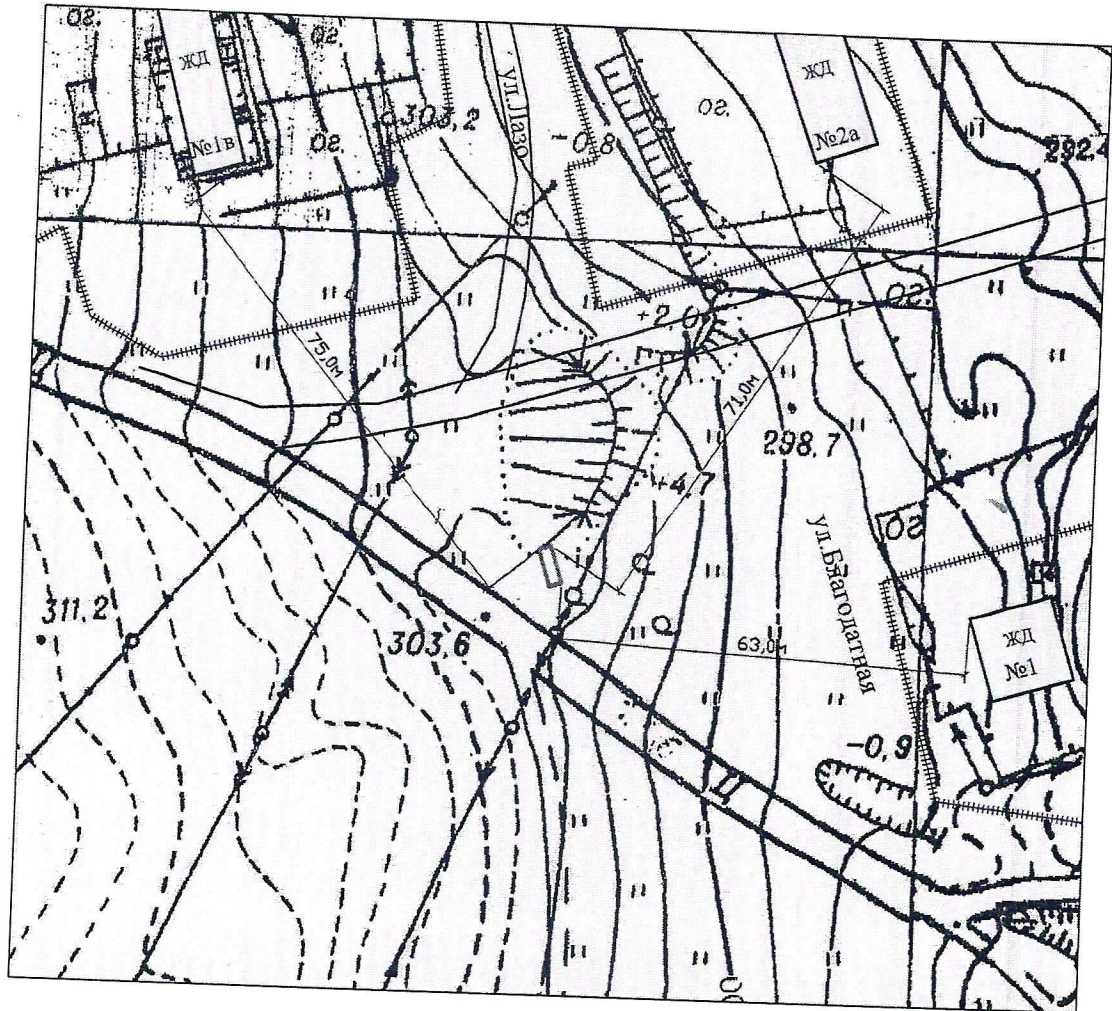
 - площадка для ТКО

Схема контейнерной площадки для твердых коммунальных отходов

Адрес (описание местоположения): местоположение установлено относительно ориентира, расположенного за пределами земельного участка, ориентир: жилой дом, почтовый адрес ориентира: Российская Федерация, Иркутская область, г. Усть-Кут, ул. Лазо, д. 2в, участок находится ориентировочно в 90 м по направлению на юго-запад от ориентира.

Площадь: 12 кв.м

Географические координаты: широта 56.756055
долгота 105.645816



Условные обозначения:




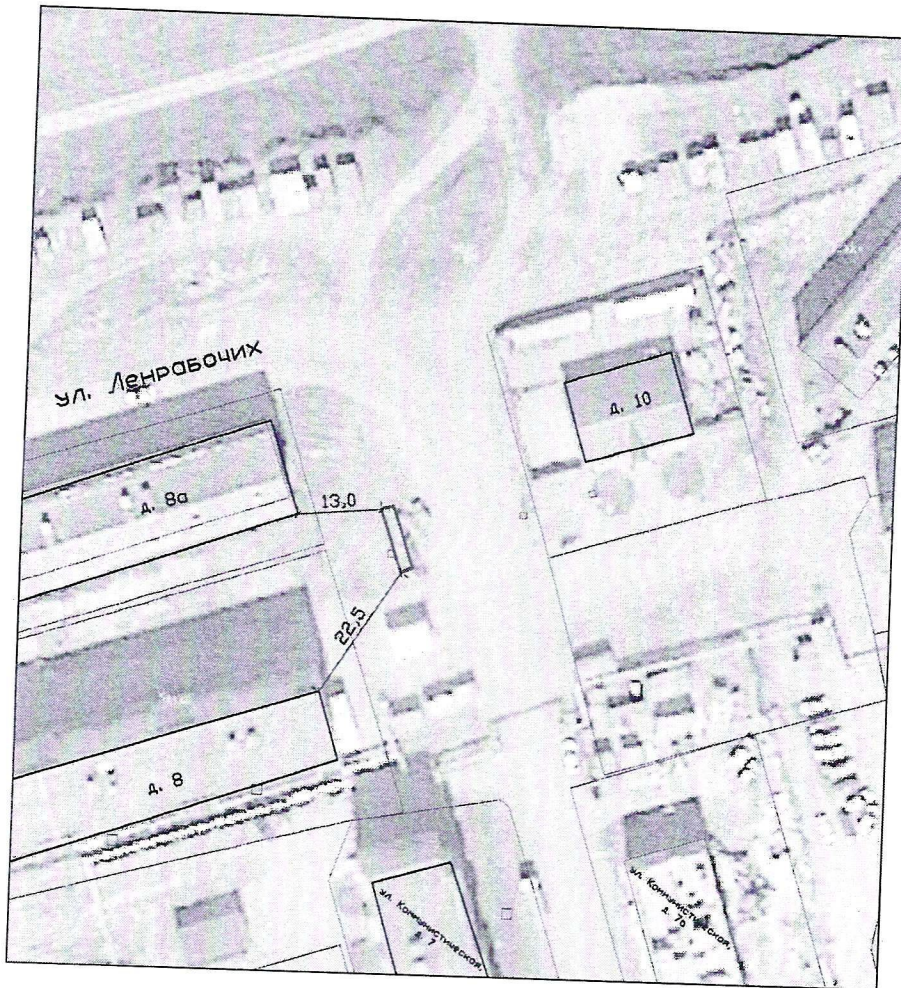
-  - площадка для ТКО
-  - индивидуальный жилой дом
-  - многоквартирный жилой дом

Схема контейнерной площадки для твердых коммунальных отходов

Адрес (описание местоположения): местоположение установлено относительно ориентира, расположенного за пределами земельного участка, ориентир: жилой дом, почтовый адрес ориентира: Российская Федерация, Иркутская область, г. Усть-Кут, ул. Ленрабочих, д. 8а, участок находится ориентировочно в 40 м по направлению на восток от ориентира.

Площадь: 20 кв.м

Географические координаты: широта 56.790602
долгота 105.790532



Условные обозначения:



- площадка для ТКО

Схема контейнерной площадки для твердых коммунальных отходов

Адрес (описание местоположения): местоположение установлено относительно ориентира, расположенного за пределами земельного участка, ориентир: жилой дом, почтовый адрес ориентира: Российская Федерация, Иркутская область, г. Усть-Кут, ул. Лесная, д.28, участок находится ориентировочно в 25 м по направлению на северо-запад от ориентира.

Площадь: 12 кв.м

Географические координаты: широта 56.799232
долгота 105.808538



Условные обозначения:


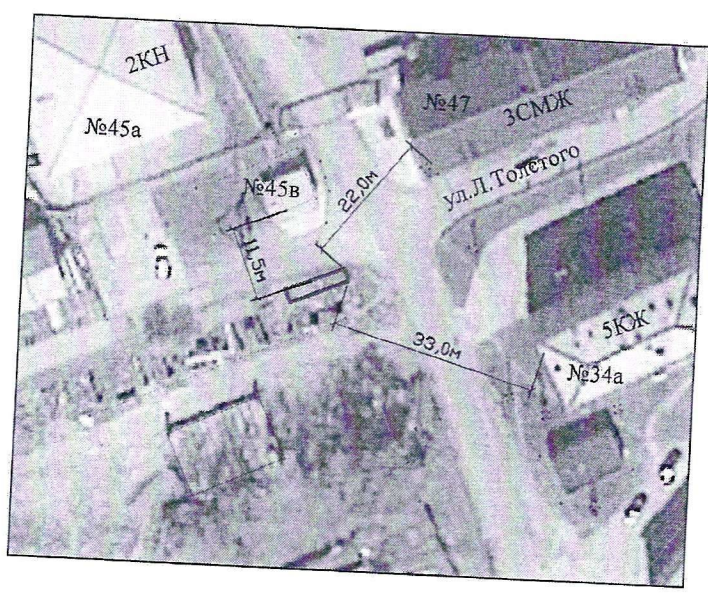
 - площадка для ТКО

Схема контейнерной площадки для твердых коммунальных отходов

Адрес (описание местоположения): местоположение установлено относительно ориентира, расположенного за пределами земельного участка, ориентир: жилой дом, почтовый адрес ориентира: Российская Федерация, Иркутская область, г. Усть-Кут, ул. Л. Толстого, д. 34а, участок находится ориентировочно в 50 м по направлению на северо-запад от ориентира.

Площадь: 20 кв.м

Географические координаты: широта 56.800749
долгота 105.783972



Условные обозначения:


 - площадка для ТКО

Схема контейнерной площадки для твердых коммунальных отходов

Адрес (описание местоположения): местоположение установлено относительно ориентира, расположенного за пределами земельного участка, ориентир: жилой дом, почтовый адрес ориентира: Российская Федерация, Иркутская область, г. Усть-Кут, ул. Л. Толстого, д. 416, участок находится ориентировочно в 15 м по направлению на юго-запад от ориентира.

Площадь: 10 кв.м

Географические координаты: широта 56.799964
долгота 105.780750



Условные обозначения:


-  - площадка для ТКО

Схема контейнерной площадки для твердых коммунальных отходов

Адрес (описание местоположения): местоположение установлено относительно ориентира, расположенного за пределами земельного участка, ориентир: жилой дом, почтовый адрес ориентира: Российская Федерация, Иркутская область, г. Усть-Кут, ул. Л. Толстого, д. 43, участок находится ориентировочно в 30 м по направлению на юго-восток от ориентира.

Площадь: 20 кв.м

Географические координаты: широта 56.800497
долгота 105.782928



Условные обозначения:


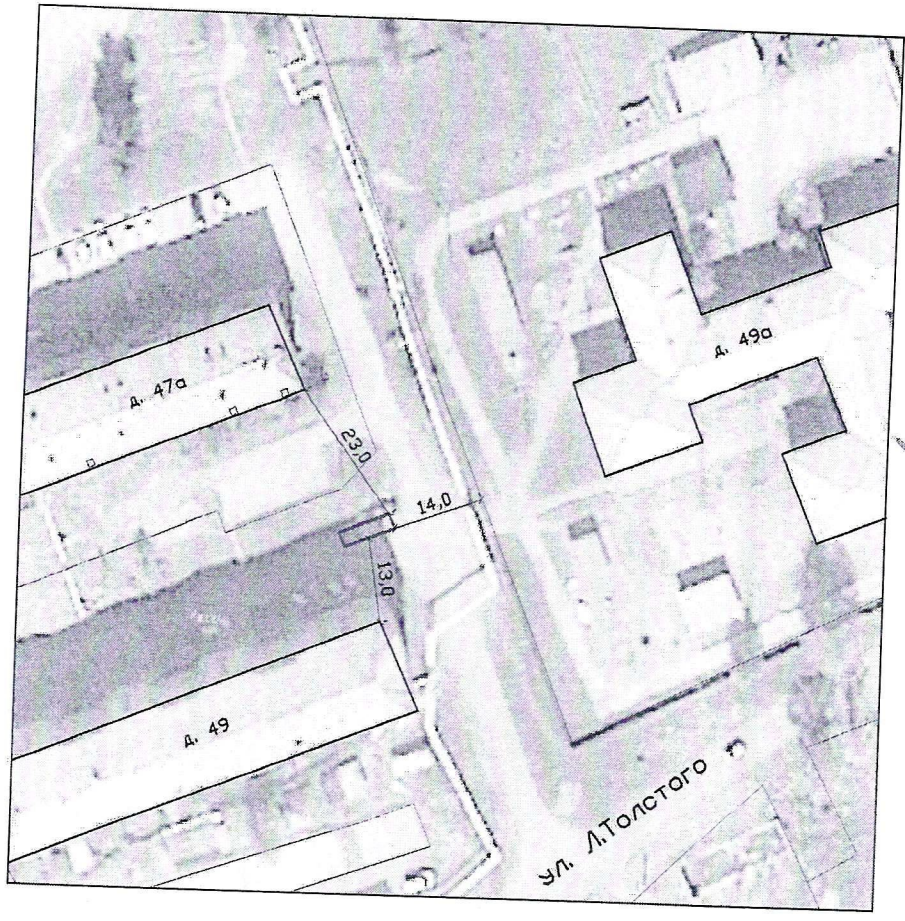
 - площадка для ТКО

Схема контейнерной площадки для твердых коммунальных отходов

Адрес (описание местоположения): местоположение установлено относительно ориентира, расположенного за пределами земельного участка, ориентир: жилой дом, почтовый адрес ориентира: Российская Федерация, Иркутская область, г. Усть-Кут, ул. Л. Толстого, д. 49, участок находится ориентировочно в 30 м по направлению на северо-восток от ориентира.

Площадь: 20 кв.м

Географические координаты: широта 56.801761
долгота 105.784796



Условные обозначения:


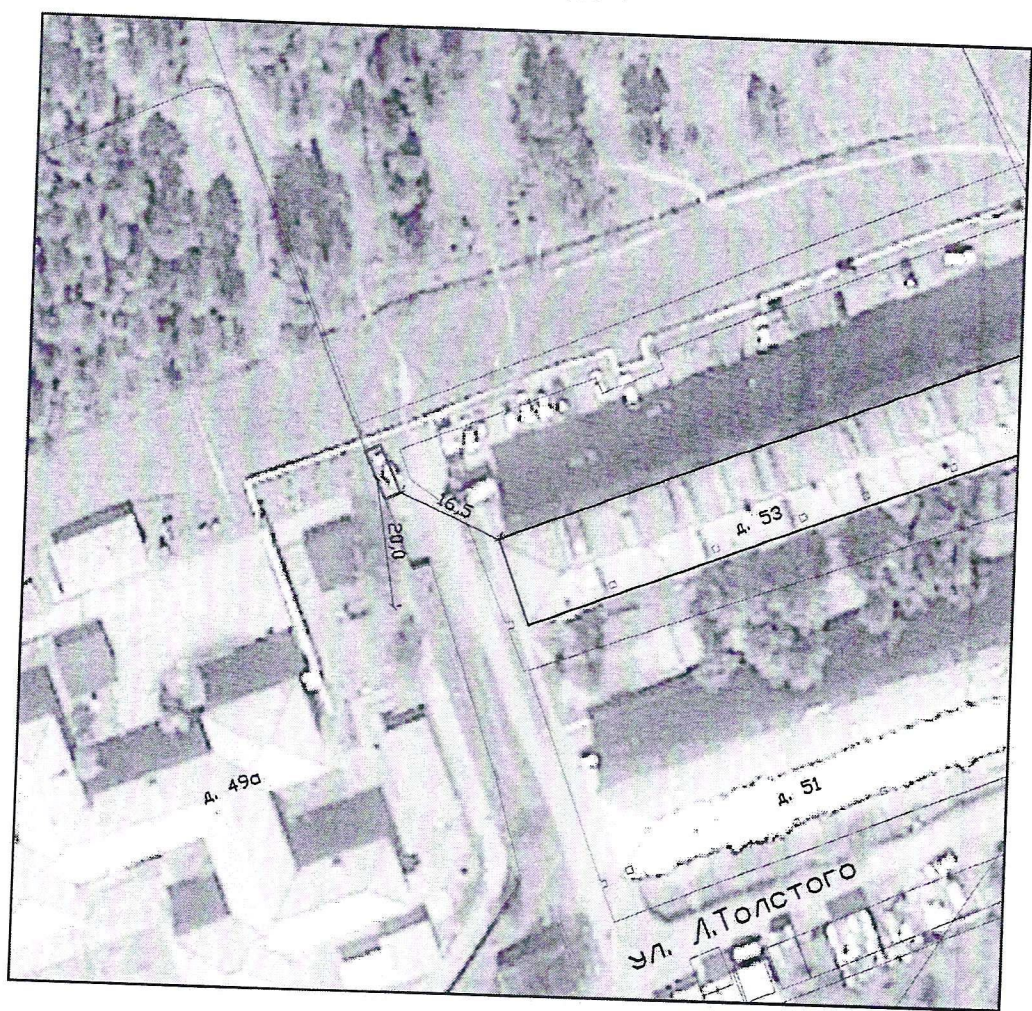
 - площадка для ТКО

Схема контейнерной площадки для твердых коммунальных отходов

Адрес (описание местоположения): местоположение установлено относительно ориентира, расположенного за пределами земельного участка, ориентир: жилой дом, почтовый адрес ориентира: Российская Федерация, Иркутская область, г.Усть-Кут, ул. Л.Толстого, д. 53, участок находится ориентировочно в 60 м по направлению на юго-запад от ориентира.

Площадь: 20 кв.м

Географические координаты: широта 56.802464
долгота 105.786360



Условные обозначения:


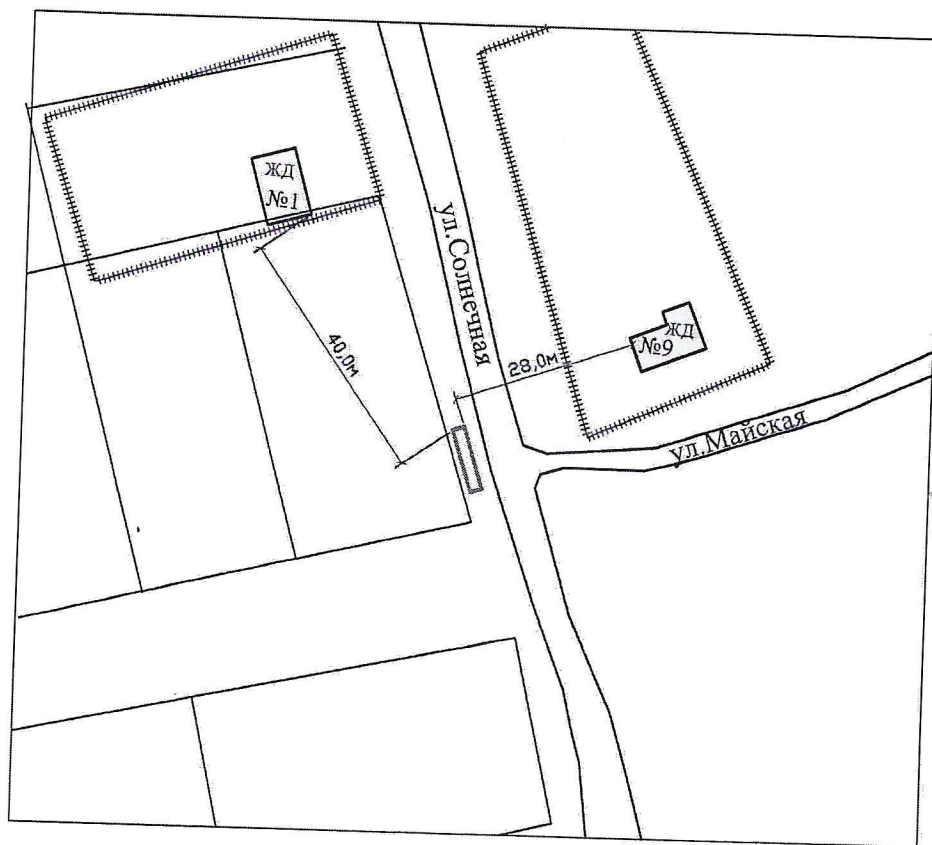
 - площадка для ТКО

Схема контейнерной площадки для твердых коммунальных отходов

Адрес (описание местоположения): местоположение установлено относительно ориентира, расположенного за пределами земельного участка, ориентир: жилой дом, почтовый адрес ориентира: Российская Федерация, Иркутская область, г. Усть-Кут, ул. Майская, д. 9, участок находится ориентировочно в 30 м по направлению на юго-запад от ориентира.

Площадь: 20 кв.м

Географические координаты: широта 56.794878
долгота 105.590679



Условные обозначения:



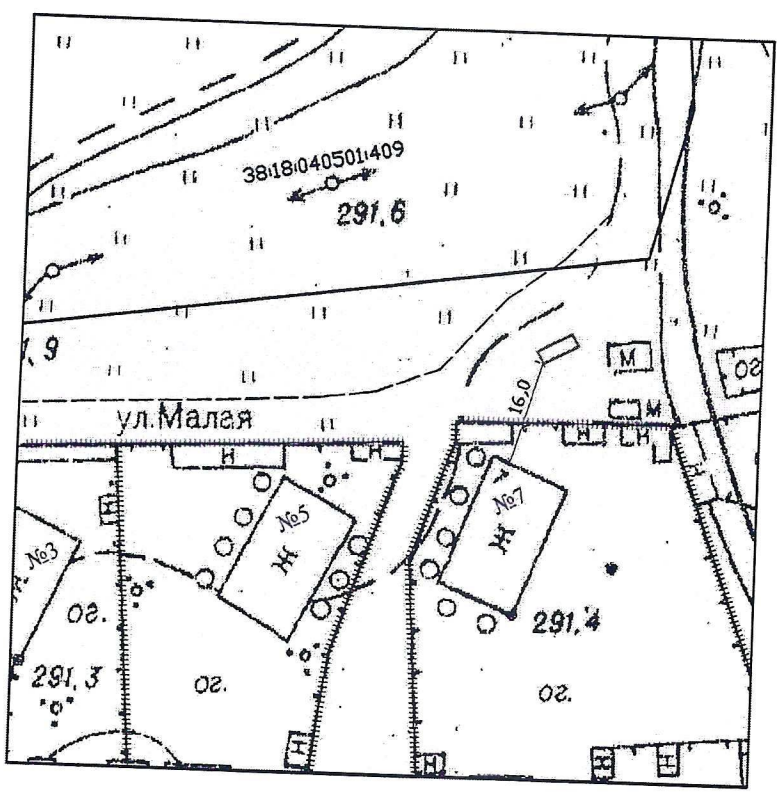
-  - площадка для ТКО
-  - индивидуальный жилой дом

Схема контейнерной площадки для твердых коммунальных отходов

Адрес (описание местоположения): местоположение установлено относительно ориентира, расположенного за пределами земельного участка, ориентир: жилой дом, почтовый адрес ориентира: Российская Федерация, Иркутская область, г. Усть-Кут, ул. Малая, д. 7, участок находится ориентировочно в 25 м по направлению на северо-восток от ориентира.

Площадь: 12 кв.м

Географические координаты: широта 56.800256
долгота 105.812859



Условные обозначения:


 - площадка для ТКО

Схема контейнерной площадки для твердых коммунальных отходов

Адрес (описание местоположения): местоположение установлено относительно ориентира, расположенного за пределами земельного участка, ориентир: жилой дом, почтовый адрес ориентира: Российская Федерация, Иркутская область, г.Усть-Кут, ул. Маркова, д. 22, участок находится ориентировочно в 35 м по направлению на юго-запад от ориентира.

Площадь: 20 кв.м

Географические координаты: широта 56.777017
долгота 105.781217



Условные обозначения:



 - площадка для ТКО

Схема контейнерной площадки для твердых коммунальных отходов

Адрес (описание местоположения): местоположение установлено относительно ориентира, расположенного за пределами земельного участка, ориентир: жилой дом, почтовый адрес ориентира: Российская Федерация, Иркутская область, г.Усть-Кут, ул.Матросова, д.1а, участок находится ориентировочно в 35 м по направлению на запад от ориентира.

Площадь: 20 кв.м

Географические координаты: широта 56.773914
долгота 105.641269



Условные обозначения:

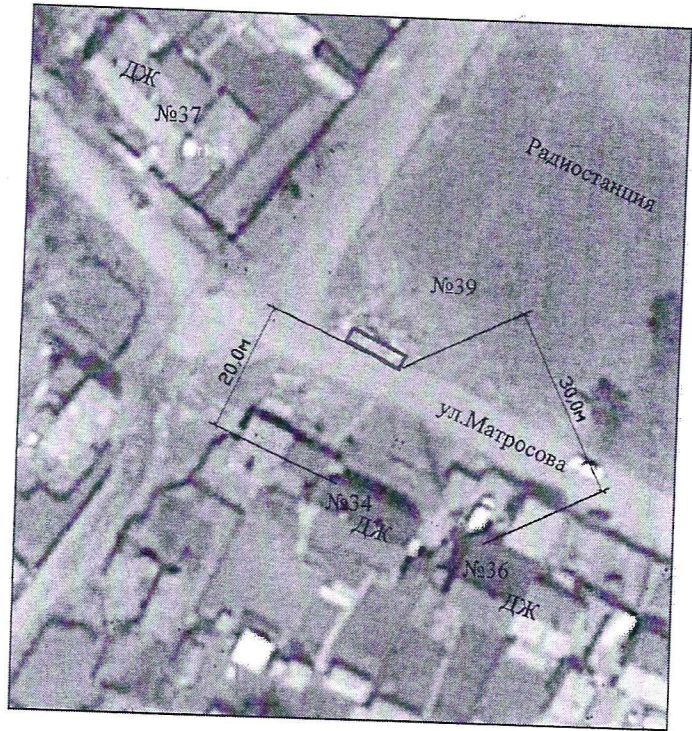
 - площадка для ТКО

Схема контейнерной площадки для твердых коммунальных отходов

Адрес (описание местоположения): местоположение установлено относительно ориентира, расположенного за пределами земельного участка, ориентир: жилой дом, почтовый адрес ориентира: Российская Федерация, Иркутская область, г.Усть-Кут, ул.Матросова, д.34, участок находится ориентировочно в 25 м по направлению на север от ориентира.

Площадь: 20 кв.м

Географические координаты: широта 56.769098
долгота 105.651975



Условные обозначения:



 - площадка для ТКО

Схема контейнерной площадки для твердых коммунальных отходов

Адрес (описание местоположения): местоположение установлено относительно ориентира, расположенного за пределами земельного участка, ориентир: жилой дом, почтовый адрес ориентира: Российская Федерация, Иркутская область, г. Усть-Кут, ул. Маяковского, д.30, участок находится ориентировочно в 15 м по направлению на северо-запад от ориентира.

Площадь: 20 кв.м

Географические координаты: широта 56.780324
долгота 105.777869



Условные обозначения:


 - площадка для ТКО

Схема контейнерной площадки для твердых коммунальных отходов

Адрес (описание местоположения): местоположение установлено относительно ориентира, расположенного за пределами земельного участка, ориентир: жилой дом, почтовый адрес ориентира: Российская Федерация, Иркутская область, г.Усть-Кут, ул.Нахимова, д.6, участок находится ориентировочно в 30 м по направлению на северо-запад от ориентира.

Площадь: 20 кв.м

Географические координаты: широта 56.775245
долгота 105.780987



Условные обозначения:

 - площадка для ТКО

Схема контейнерной площадки для твердых коммунальных отходов

Адрес (описание местоположения): местоположение установлено относительно ориентира, расположенного за пределами земельного участка, ориентир: жилой дом, почтовый адрес ориентира: Российская Федерация, Иркутская область, г.Усть-Кут, ул. Нефтяников, д. 4, участок находится ориентировочно в 40 м по направлению на северо-восток от ориентира.

Площадь: 20 кв.м

Географические координаты: широта 56.803372
долгота 105.883516



Условные обозначения:



- площадка для ТКО

Схема контейнерной площадки для твердых коммунальных отходов

Адрес (описание местоположения): местоположение установлено относительно ориентира, расположенного за пределами земельного участка, ориентир: жилой дом, почтовый адрес ориентира: Российская Федерация, Иркутская область, г. Усть-Кут, ул. Нефтяников, д. 14, участок находится ориентировочно в 30 м по направлению на северо-запад от ориентира.

Площадь: 20 кв.м

Географические координаты: широта 56.802517
долгота 105.886615



Условные обозначения:




- площадка для ТКО

Схема контейнерной площадки для твердых коммунальных отходов

Адрес (описание местоположения): местоположение установлено относительно ориентира, расположенного за пределами земельного участка, ориентир: нежилое здание, почтовый адрес ориентира: Российская Федерация, Иркутская область, г. Усть-Кут, ул. Нефтяников, д. 23а, участок находится ориентировочно в 60 м по направлению на юго-запад от ориентира.

Площадь: 20 кв.м

Географические координаты: широта 56.804087
долгота 105.877346



Условные обозначения:



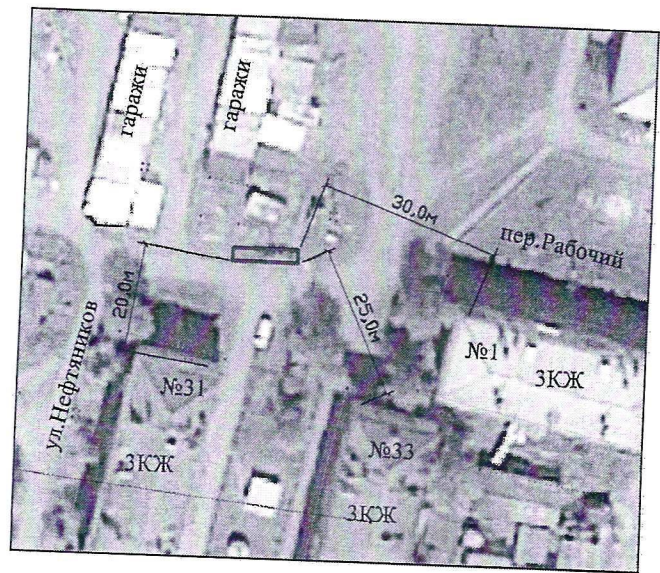
- площадка для ТКО

Схема контейнерной площадки для твердых коммунальных отходов

Адрес (описание местоположения): местоположение установлено относительно ориентира, расположенного за пределами земельного участка, ориентир: жилой дом, почтовый адрес ориентира: Российская Федерация, Иркутская область, г.Усть-Кут, ул.Нефтяников, д.33, участок находится ориентировочно в 35 м по направлению на северо-восток от ориентира.

Площадь: 20 кв.м

Географические координаты: широта 56.803665
долгота 105.885265



Условные обозначения:



 - площадка для ТКО

Схема контейнерной площадки для твердых коммунальных отходов

Адрес (описание местоположения): местоположение установлено относительно ориентира, расположенного за пределами земельного участка, ориентир: жилой дом, почтовый адрес ориентира: Российская Федерация, Иркутская область, г. Усть-Кут, ул. Новая, д. 3, участок находится ориентировочно в 25 м по направлению на северо-восток от ориентира.

Площадь: 20 кв.м

Географические координаты: широта 56.791676
долгота 105.764074



Условные обозначения:




- площадка для ТКО

Схема контейнерной площадки для твердых коммунальных отходов

Адрес (описание местоположения): местоположение установлено относительно ориентира, расположенного за пределами земельного участка, ориентир: жилой дом, почтовый адрес ориентира: Российская Федерация, Иркутская область, г. Усть-Кут, ул. Обнорского, д. 32, участок находится ориентировочно в 40 м по направлению на северо-восток от ориентира.

Площадь: 20 кв.м

Географические координаты: широта 56.801781
долгота 105.782806



Условные обозначения:


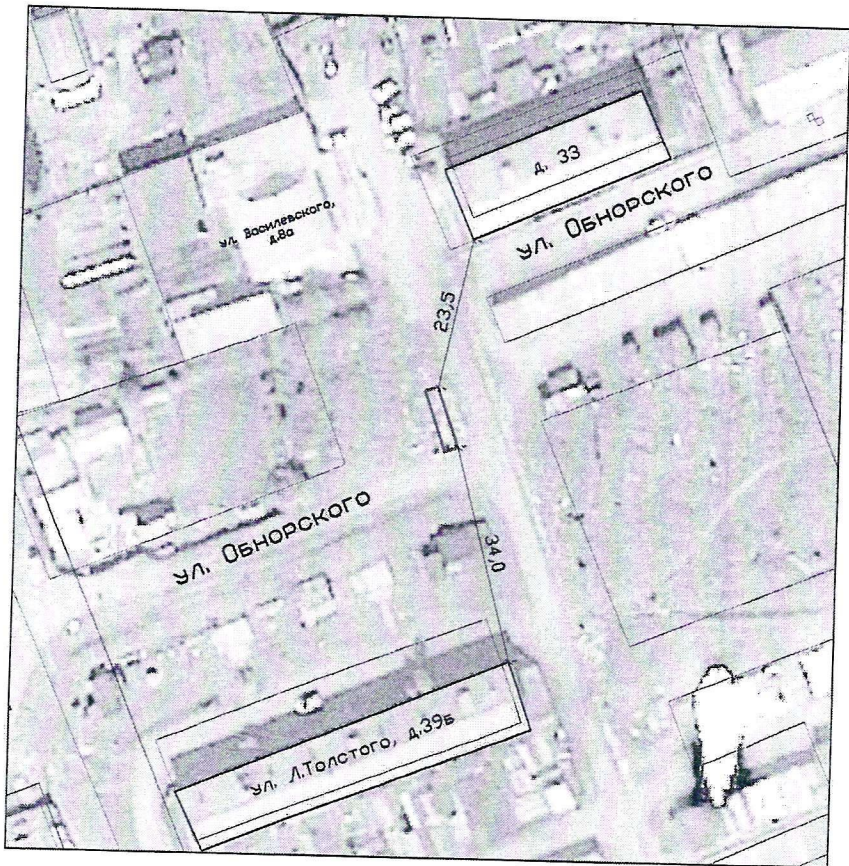
 - площадка для ТКО

Схема контейнерной площадки для твердых коммунальных отходов


Адрес (описание местоположения): местоположение установлено относительно ориентира, расположенного за пределами земельного участка, ориентир: жилой дом, почтовый адрес ориентира: Российская Федерация, Иркутская область, г.Усть-Кут, ул. Обнорского, д. 33, участок находится ориентировочно в 40 м по направлению на юго-запад от ориентира.

Площадь: 20 кв.м

Географические координаты: широта 56.800944
долгота 105.779793



Условные обозначения:

 - площадка для ТКО

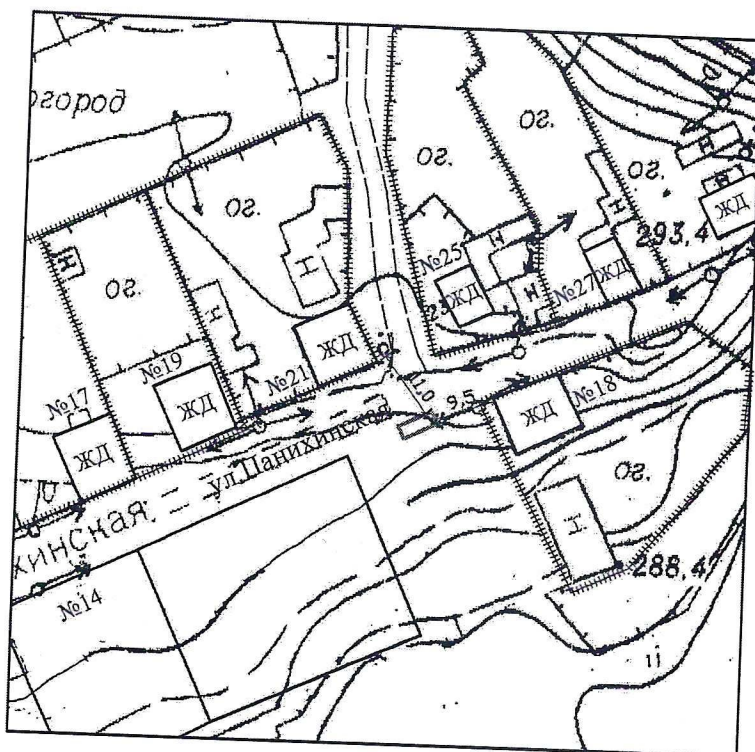
№4

Схема контейнерной площадки для твердых коммунальных отходов

Адрес (описание местоположения): местоположение установлено относительно ориентира, расположенного за пределами земельного участка, ориентир: жилой дом, почтовый адрес ориентира: Российская Федерация, Иркутская область, г. Усть-Кут, ул. Панихинская, д. 21, участок находится ориентировочно в 15 м по направлению на юго-восток от ориентира.

Площадь: 12 кв.м

Географические координаты: широта 56.794907
долгота 105.606412



Условные обозначения:




- площадка для ТКО

Схема контейнерной площадки для твердых коммунальных отходов

Адрес (описание местоположения): местоположение установлено относительно ориентира, расположенного за пределами земельного участка, ориентир: жилой дом, почтовый адрес ориентира: Российская Федерация, Иркутская область, г.Усть-Кут, ул.Первооткрывателей, д.10, участок находится ориентировочно в 70 м по направлению на северо-восток от ориентира.

Площадь: 20 кв.м

Географические координаты: широта 56.802044
долгота 105.578626



Условные обозначения:



 - площадка для ТКО

Схема контейнерной площадки для твердых коммунальных отходов

Адрес (описание местоположения): местоположение установлено относительно ориентира, расположенного за пределами земельного участка, ориентир: жилой дом, почтовый адрес ориентира: Российская Федерация, Иркутская область, г.Усть-Кут, ул.Полевая, д.6, участок находится ориентировочно в 30 м по направлению на северо-восток от ориентира.

Площадь: 12 кв.м

Географические координаты: широта 56.795036
долгота 105.583332



Условные обозначения:



 - площадка для ТКО

Схема контейнерной площадки для твердых коммунальных отходов

Адрес (описание местоположения): местоположение установлено относительно ориентира, расположенного за пределами земельного участка, ориентир: жилой дом, почтовый адрес ориентира: Российская Федерация, Иркутская область, г. Усть-Кут, ул. Полевая, д. 13, участок находится ориентировочно в 35 м по направлению на северо-восток от ориентира.

Площадь: 20 кв.м

Географические координаты: широта 56.796588
долгота 105.580539



Условные обозначения:


 - площадка для ТКО

Схема контейнерной площадки для твердых коммунальных отходов

Адрес (описание местоположения): местоположение установлено относительно ориентира, расположенного за пределами земельного участка, ориентир: жилой дом, почтовый адрес ориентира: Российская Федерация, Иркутская область, г. Усть-Кут, ул. Пролетарская, д.1, участок находится ориентировочно в 30 м по направлению на юго-запад от ориентира.

Площадь: 12 кв.м

Географические координаты: широта 56.790469
долгота 105.773620



Условные обозначения:



 - площадка для ТКО

Схема контейнерной площадки для твердых коммунальных отходов

Адрес (описание местоположения): местоположение установлено относительно ориентира, расположенного за пределами земельного участка, ориентир: жилой дом, почтовый адрес ориентира: Российская Федерация, Иркутская область, г.Усть-Кут, ул.Пролетарская, д.6, участок находится ориентировочно в 30 м по направлению на северо-запад от ориентира.

Площадь: 16 кв.м

Географические координаты: широта 56.792133
долгота 105.778962



Условные обозначения:


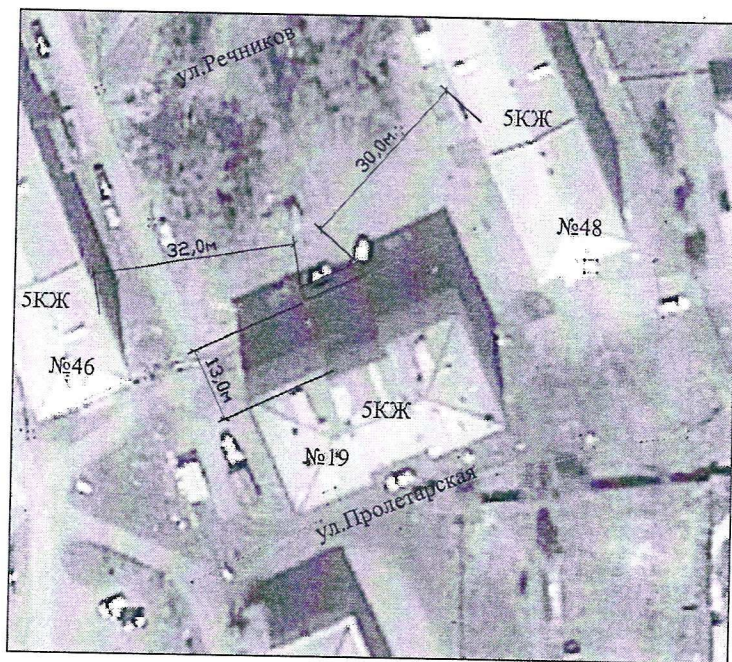
 - площадка для ТКО

Схема контейнерной площадки для твердых коммунальных отходов

Адрес (описание местоположения): местоположение установлено относительно ориентира, расположенного за пределами земельного участка, ориентир: жилой дом, почтовый адрес ориентира: Российская Федерация, Иркутская область, г.Усть-Кут, ул.Пролетарская, д.19, участок находится ориентировочно в 20 м по направлению на северо-запад от ориентира.

Площадь: 20 кв.м

Географические координаты: широта 56.797853
долгота 105.799953



Условные обозначения:



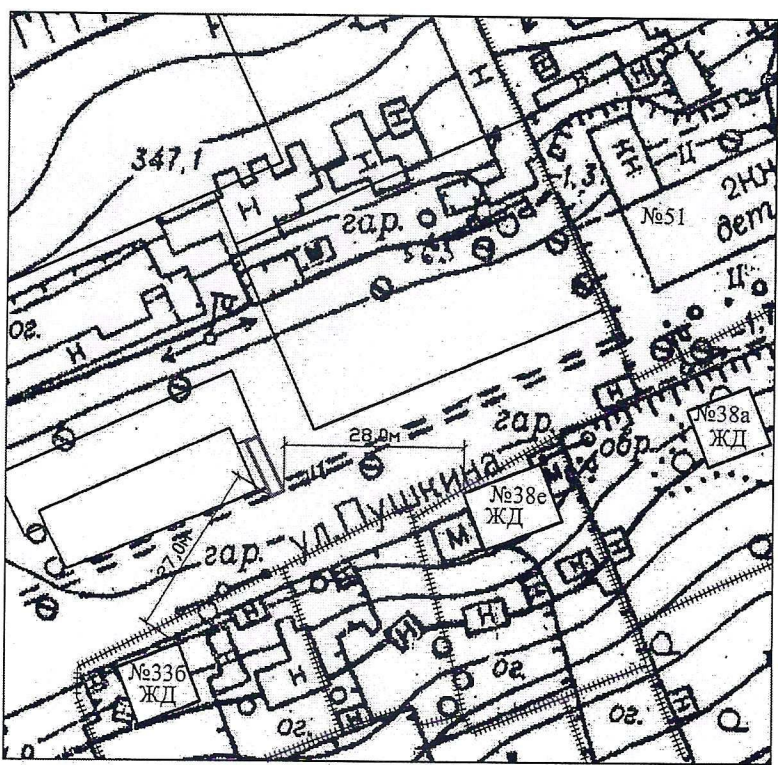
- площадка для ТКО

Схема контейнерной площадки для твердых коммунальных отходов

Адрес (описание местоположения): местоположение установлено относительно ориентира, расположенного за пределами земельного участка, ориентир: жилой дом, почтовый адрес ориентира: Российская Федерация, Иркутская область, г. Усть-Кут, ул. Пушкина, д.38б, участок находится ориентировочно в 40 м по направлению на северо-восток от ориентира.

Площадь: 20 кв.м

Географические координаты: широта 56.799738
долгота 105.783072



Условные обозначения:


 - площадка для ТКО

Схема контейнерной площадки для твердых коммунальных отходов

Адрес (описание местоположения): местоположение установлено относительно ориентира, расположенного за пределами земельного участка, ориентир: жилой дом, почтовый адрес ориентира: Российская Федерация, Иркутская область, г.Усть-Кут, ул.Пушкина, д.54, участок находится ориентировочно в 25 м по направлению на юго-восток от ориентира.

Площадь: 20 кв.м

Географические координаты: широта 56.801661
долгота 105.794105



Условные обозначения:

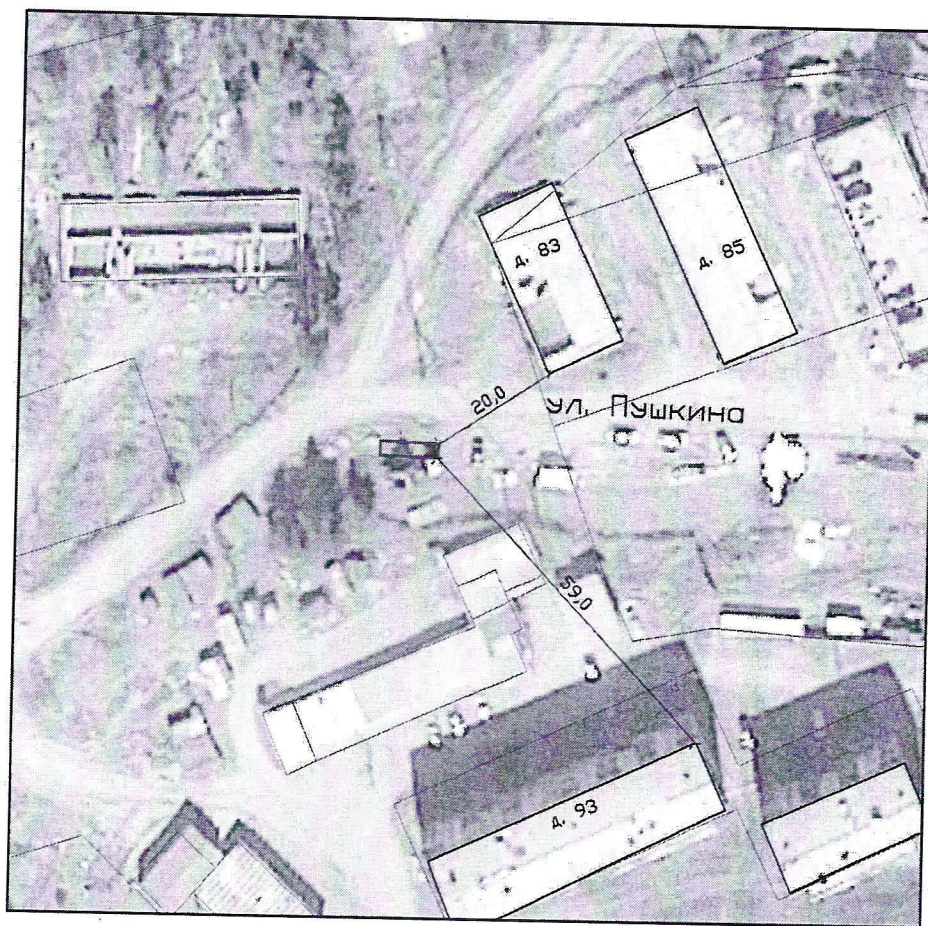
 - площадка для ТКО

Схема контейнерной площадки для твердых коммунальных отходов

Адрес (описание местоположения): местоположение установлено относительно ориентира, расположенного за пределами земельного участка, ориентир: жилой дом, почтовый адрес ориентира: Российская Федерация, Иркутская область, г.Усть-Кут, ул. Пушкина, д.83, участок находится ориентировочно в 30 м по направлению на юго-запад от ориентира.

Площадь: 20 кв.м

Географические координаты: широта 56.803984
долгота 105.796239



Условные обозначения:


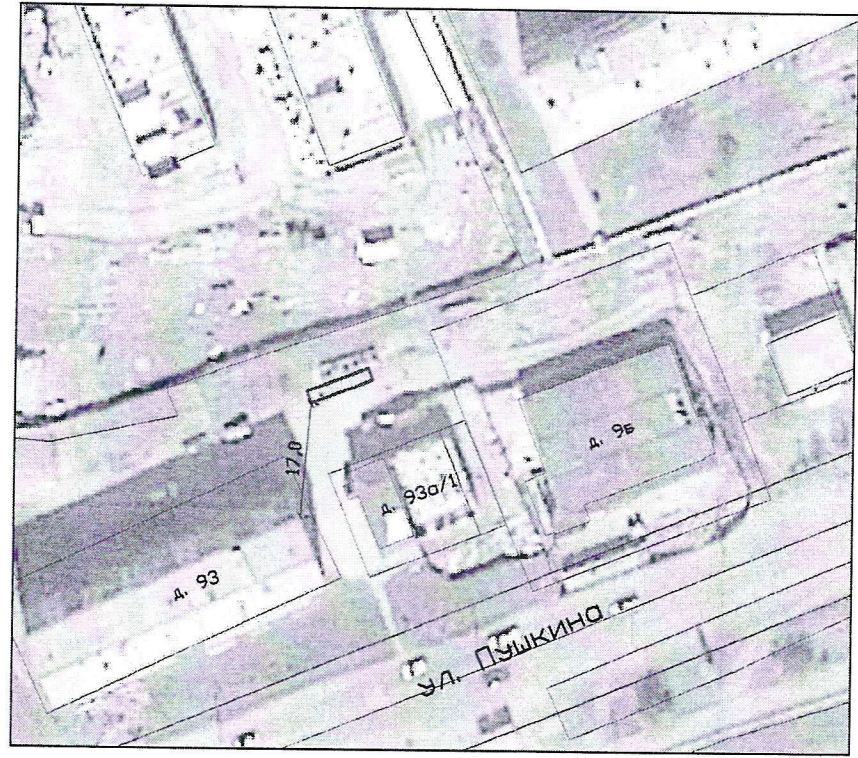
 - площадка для ТКО

Схема контейнерной площадки для твердых коммунальных отходов

Адрес (описание местоположения): местоположение установлено относительно ориентира, расположенного за пределами земельного участка, ориентир: жилой дом, почтовый адрес ориентира: Российская Федерация, Иркутская область, г.Усть-Кут, ул. Пушкина, д.93, участок находится ориентировочно в 70 м по направлению на северо-восток от ориентира.

Площадь: 20 кв.м

Географические координаты: широта 56.803859
долгота 105.798617



Условные обозначения:


 - площадка для ТКО

Схема контейнерной площадки для твердых коммунальных отходов

Адрес (описание местоположения): местоположение установлено относительно ориентира, расположенного за пределами земельного участка, ориентир: жилой дом, почтовый адрес ориентира: Российская Федерация, Иркутская область, г. Усть-Кут, ул. Пушкина, д.97, участок находится ориентировочно в 60 м по направлению на северо-восток от ориентира.

Площадь: 20 кв.м

Географические координаты: широта 56.804558
долгота 105.800923



Условные обозначения:


 - площадка для ТКО

Схема контейнерной площадки для твердых коммунальных отходов

Адрес (описание местоположения): местоположение установлено относительно ориентира, расположенного за пределами земельного участка, ориентир: жилой дом, почтовый адрес ориентира: Российская Федерация, Иркутская область, г. Усть-Кут, ул. Пушкина, д.101, участок находится ориентировочно в 90 м по направлению на северо-восток от ориентира.

Площадь: 10 кв.м

Географические координаты: широта 56.805776
долгота 105.805922



Условные обозначения:



 - площадка для ТКО

Схема контейнерной площадки для твердых коммунальных отходов

Адрес (описание местоположения): местоположение установлено относительно ориентира, расположенного за пределами земельного участка, ориентир: жилой дом, почтовый адрес ориентира: Российская Федерация, Иркутская область, г. Усть-Кут, ул. Пушкина, д. 103а, участок находится ориентировочно в 30 м по направлению на северо-запад от ориентира.

Площадь: 20 кв.м

Географические координаты: широта 56.805330
долгота 105.805073



Условные обозначения:



- площадка для ТКО

№ 88

Схема контейнерной площадки для твердых коммунальных отходов

Адрес (описание местоположения): местоположение установлено относительно ориентира, расположенного за пределами земельного участка, ориентир: жилой дом, почтовый адрес ориентира: Российская Федерация, Иркутская область, г.Усть-Кут, ул.Пушкина, д.111, участок находится ориентировочно в 50 м по направлению на юго-запад от ориентира.

Площадь: 20 кв.м

Географические координаты: широта 56.806203
долгота 105.806888



Условные обозначения:

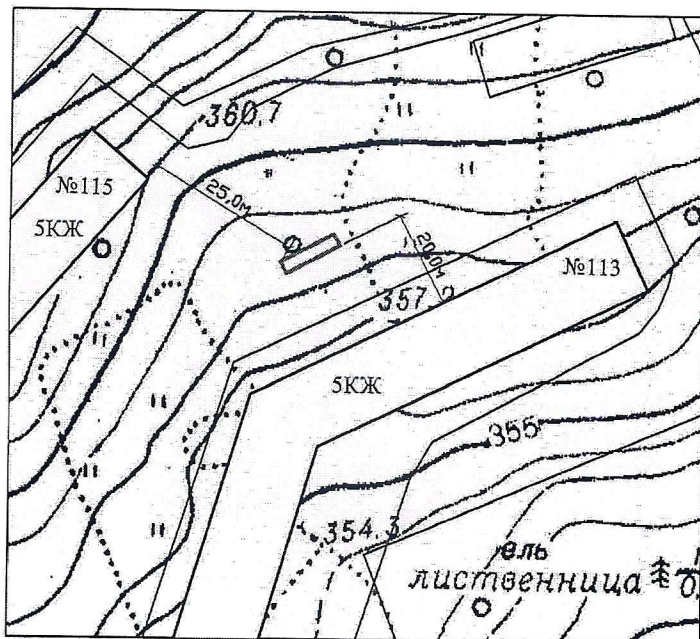
 - площадка для ТКО

Схема контейнерной площадки для твердых коммунальных отходов

Адрес (описание местоположения): местоположение установлено относительно ориентира, расположенного за пределами земельного участка, ориентир: жилой дом, почтовый адрес ориентира: Российская Федерация, Иркутская область, г.Усть-Кут, ул.Пушкина, д.113, участок находится ориентировочно в 40 м по направлению на северо-восток от ориентира.

Площадь: 20 кв.м

Географические координаты: широта 56.807095
долгота 105.806919



Условные обозначения:



 - площадка для ТКО

Схема контейнерной площадки для ТВЕРДЫХ КОММУНАЛЬНЫХ ОТХОДОВ

Адрес (описание местоположения): местоположение установлено относительно ориентира, расположенного за пределами земельного участка, ориентир: жилой дом, почтовый адрес ориентира: Российская Федерация, Иркутская область, г.Усть-Кут, ул.Пушкина, д.115, участок находится ориентировочно в 70 м по направлению на северо-восток от ориентира.

Площадь: 20 кв.м

Географические координаты: широта 56.807295
долгота 105.806904



Условные обозначения:




- площадка для ТКО

Схема контейнерной площадки для твердых коммунальных отходов

Адрес (описание местоположения): местоположение установлено относительно ориентира, расположенного за пределами земельного участка, ориентир: жилой дом, почтовый адрес ориентира: Российская Федерация, Иркутская область, г. Усть-Кут, ул. Реброва-Денисова, д. 41, участок находится ориентировочно в 40 м по направлению на юго-запад от ориентира.

Площадь: 20 кв.м

Географические координаты: широта 56.781275
долгота 105.759071



Условные обозначения:



 - площадка для ТКО

Схема контейнерной площадки для твердых коммунальных отходов

Адрес (описание местоположения): местоположение установлено относительно ориентира, расположенного за пределами земельного участка, ориентир: жилой дом, почтовый адрес ориентира: Российская Федерация, Иркутская область, г.Усть-Кут, ул.Речников, д.7, участок находится ориентировочно в 25 м по направлению на северо-восток от ориентира.

Площадь: 10 кв.м

Географические координаты: широта 56.794328
долгота 105.778802



Условные обозначения:




- площадка для ТКО

Схема контейнерной площадки для твердых коммунальных отходов

Адрес (описание местоположения): местоположение установлено относительно ориентира, расположенного за пределами земельного участка, ориентир: жилой дом, почтовый адрес ориентира: Российская Федерация, Иркутская область, г.Усть-Кут, ул. Речников, д. 17а, участок находится ориентировочно в 60 м по направлению на юго-запад от ориентира.

Площадь: 20 кв.м

Географические координаты: широта 56.795199
долгота 105.781039



Условные обозначения:



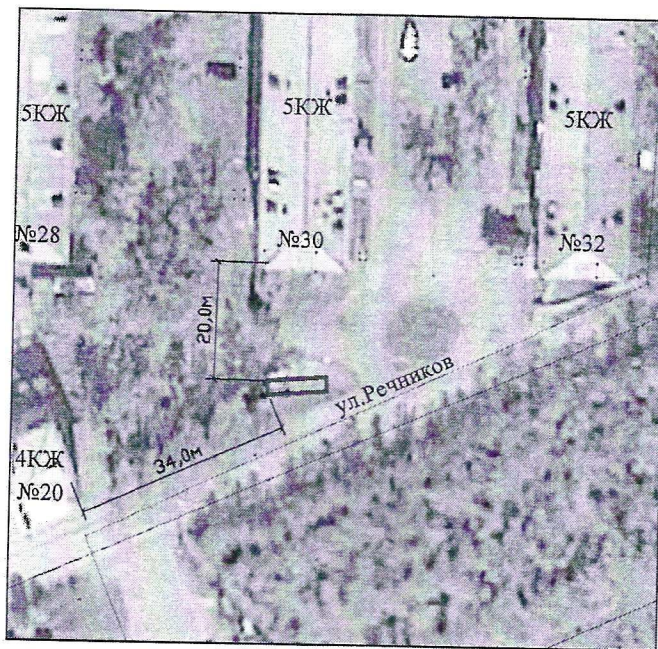
- площадка для ТКО

Схема контейнерной площадки для твердых коммунальных отходов

Адрес (описание местоположения): местоположение установлено относительно ориентира, расположенного за пределами земельного участка, ориентир: жилой дом, почтовый адрес ориентира: Российская Федерация, Иркутская область, г.Усть-Кут, ул.Речников, д.30, участок находится ориентировочно в 40 м по направлению на юго-запад от ориентира.

Площадь: 20 кв.м

Географические координаты: широта 56.794353
долгота 105.786186



Условные обозначения:



- площадка для ТКО


№ 6

Схема контейнерной площадки для твердых коммунальных отходов

Адрес (описание местоположения): местоположение установлено относительно ориентира, расположенного за пределами земельного участка, ориентир: нежилое здание, почтовый адрес ориентира: Российская Федерация, Иркутская область, г. Усть-Кут, ул. Речников, д. 36а, участок находится ориентировочно в 35 м по направлению на юго-запад от ориентира.

Площадь: 40 кв.м

Географические координаты: широта 56.796356
долгота 105.790995



Условные обозначения:


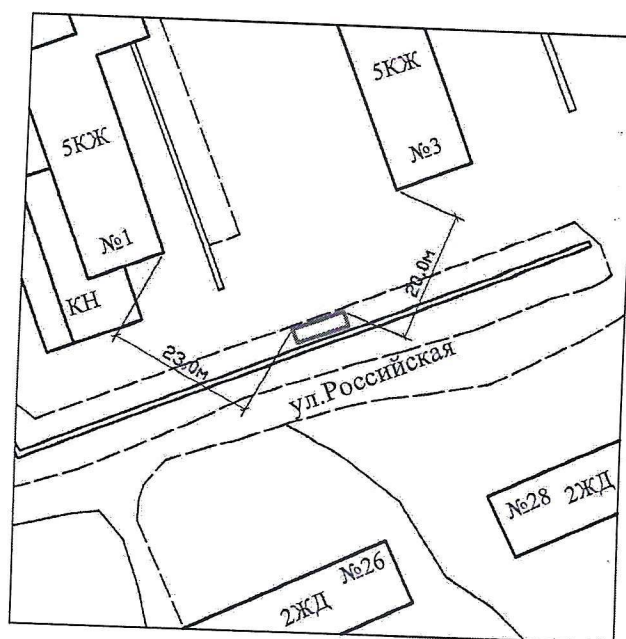
 - площадка для ТКО

Схема контейнерной площадки для твердых коммунальных отходов

Адрес (описание местоположения): местоположение установлено относительно ориентира, расположенного за пределами земельного участка, ориентир: жилой дом, почтовый адрес ориентира: Российская Федерация, Иркутская область, г.Усть-Кут, ул.Российская, д.1, участок находится ориентировочно в 50 м по направлению на юго-восток от ориентира.

Площадь: 20 кв.м

Географические координаты: широта 56.801865
долгота 105.799422



Условные обозначения:




- площадка для ТКО

Схема контейнерной площадки для твердых коммунальных отходов

Адрес (описание местоположения): местоположение установлено относительно ориентира, расположенного за пределами земельного участка, ориентир: жилой дом, почтовый адрес ориентира: Российская Федерация, Иркутская область, г.Усть-Кут, ул. Российская, д. 27, участок находится ориентировочно в 60 м по направлению на северо-запад от ориентира.

Площадь: 20 кв.м

Географические координаты: широта 56.801610
долгота 105.800354



Условные обозначения:



- площадка для ТКО

Схема контейнерной площадки для твердых коммунальных отходов

Адрес (описание местоположения): местоположение установлено относительно ориентира, расположенного за пределами земельного участка, ориентир: жилой дом, почтовый адрес ориентира: Российская Федерация, Иркутская область, г.Усть-Кут, пер.Связи, д.1а, участок находится ориентировочно в 30 м по направлению на северо-восток от ориентира.

Площадь: 20 кв.м

Географические координаты: широта 56.763476
долгота 105.661624



Условные обозначения:



- площадка для ТКО

Схема контейнерной площадки для твердых коммунальных отходов

Адрес (описание местоположения): местоположение установлено относительно ориентира, расположенного за пределами земельного участка, ориентир: жилой дом, почтовый адрес ориентира: Российская Федерация, Иркутская область, г. Усть-Кут, ул. Свердлова, д. 6, участок находится ориентировочно в 30 м по направлению на северо-восток от ориентира.

Площадь: 20 кв.м

Географические координаты: широта 56.792829
долгота 105.761586



Условные обозначения:



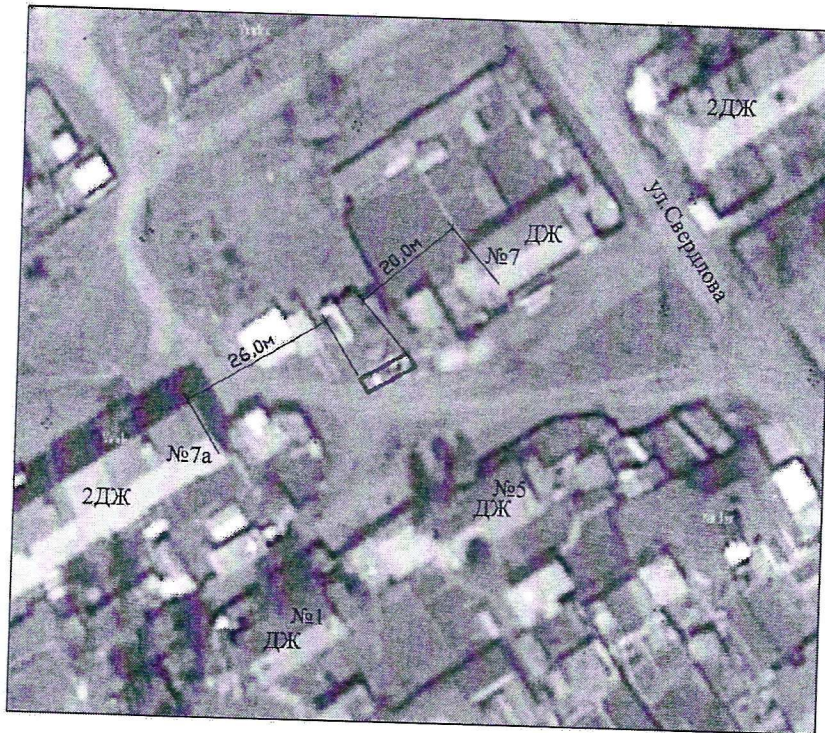
- площадка для ТКО

Схема контейнерной площадки для твердых коммунальных отходов

Адрес (описание местоположения): местоположение установлено относительно ориентира, расположенного за пределами земельного участка, ориентир: жилой дом, почтовый адрес ориентира: Российская Федерация, Иркутская область, г.Усть-Кут, ул.Свердлова, д.7а, участок находится ориентировочно в 45 м по направлению на северо-восток от ориентира.

Площадь: 20 кв.м

Географические координаты: широта 56.792092
долгота 105.760391



Условные обозначения:

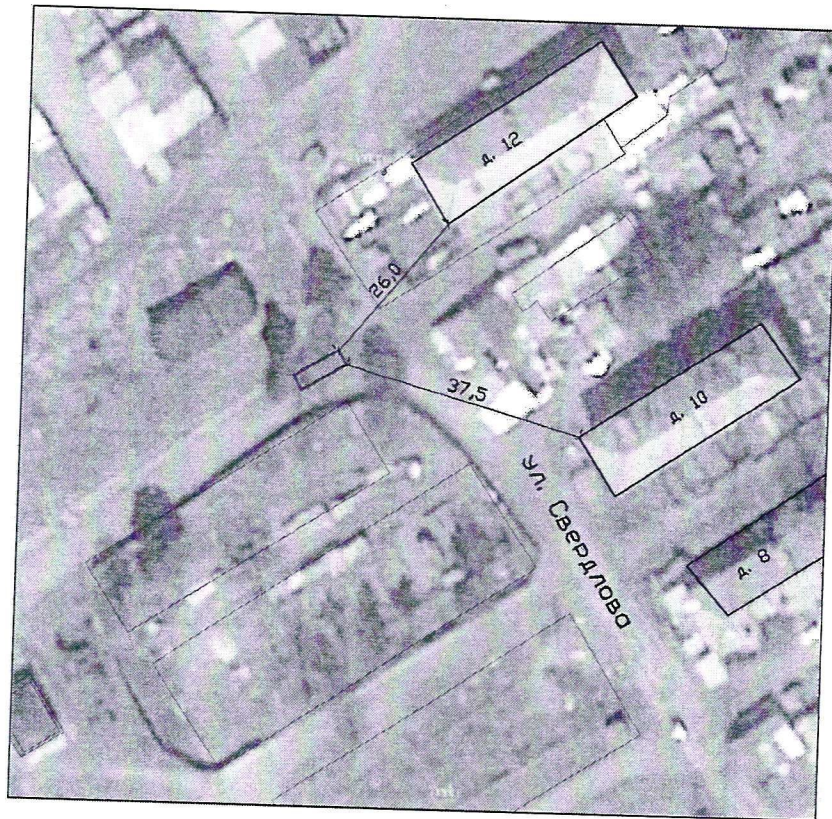
 - площадка для ТКО

Схема контейнерной площадки для твердых коммунальных отходов

Адрес (описание местоположения): местоположение установлено относительно ориентира, расположенного за пределами земельного участка, ориентир: жилой дом, почтовый адрес ориентира: Российская Федерация, Иркутская область, г. Усть-Кут, ул. Свердлова, д. 12, участок находится ориентировочно в 45 м по направлению на юго-запад от ориентира.

Площадь: 20 кв.м

Географические координаты: широта 56.793155
долгота 105.759704



Условные обозначения:



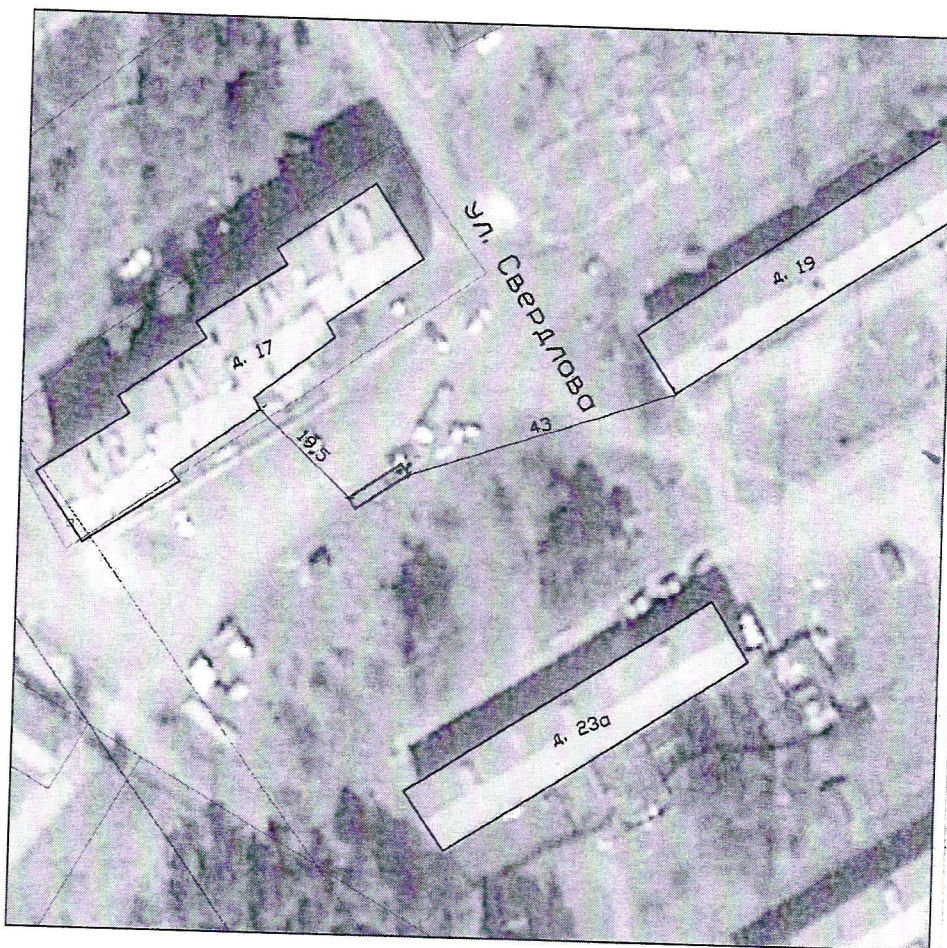
- площадка для ТКО

Схема контейнерной площадки для твердых коммунальных отходов

Адрес (описание местоположения): местоположение установлено относительно ориентира, расположенного за пределами земельного участка, ориентир: жилой дом, почтовый адрес ориентира: Российская Федерация, Иркутская область, г. Усть-Кут, ул. Свердлова, д. 17, участок находится ориентировочно в 25 м по направлению на юго-восток от ориентира.

Площадь: 20 кв.м

Географические координаты: широта 56.791975
долгота 105.757116



Условные обозначения:



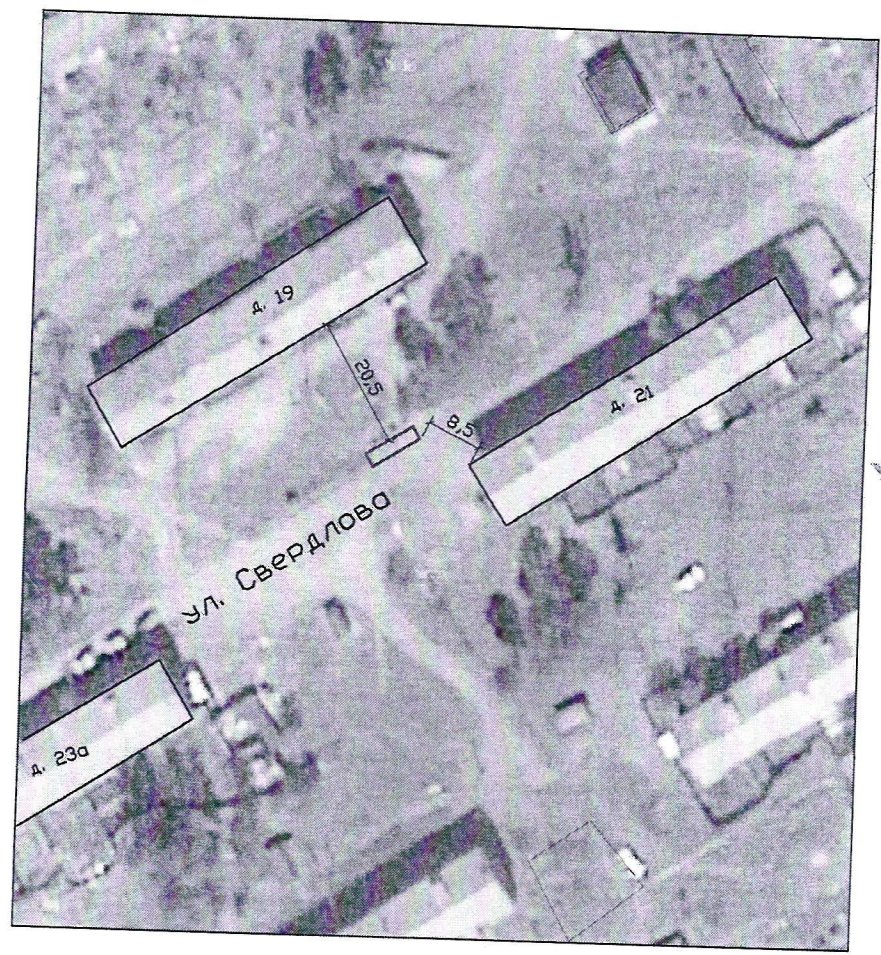
- площадка для ТКО

Схема контейнерной площадки для твердых коммунальных отходов


Адрес (описание местоположения): местоположение установлено относительно ориентира, расположенного за пределами земельного участка, ориентир: жилой дом, почтовый адрес ориентира: Российская Федерация, Иркутская область, г. Усть-Кут, ул. Свердлова, д. 21, участок находится ориентировочно в 30 м по направлению на юго-запад от ориентира.

Площадь: 20 кв.м

Географические координаты: широта 56.792143
долгота 105.758409



Условные обозначения:

 - площадка для ТКО


1105

Схема контейнерной площадки для твердых коммунальных отходов

Адрес (описание местоположения): местоположение установлено относительно ориентира, расположенного за пределами земельного участка, ориентир: жилой дом, почтовый адрес ориентира: Российская Федерация, Иркутская область, г. Усть-Кут, ул. Снежная, д. 10, участок находится ориентировочно в 25 м по направлению на северо-восток от ориентира.

Площадь: 20 кв.м

Географические координаты: широта 56.803702
долгота 105.840594



Условные обозначения:



- площадка для ТКО

Схема контейнерной площадки для твердых коммунальных отходов

Адрес (описание местоположения): местоположение установлено относительно ориентира, расположенного за пределами земельного участка, ориентир: жилой дом, почтовый адрес ориентира: Российская Федерация, Иркутская область, г. Усть-Кут, ул. Седова, д. 11, участок находится ориентировочно в 40 м по направлению на юго-восток от ориентира.

Площадь: 20 кв.м

Географические координаты: широта 56.777311
долгота 105.700227



Условные обозначения:



 - площадка для ТКО

Схема контейнерной площадки для твердых коммунальных отходов

Адрес (описание местоположения): местоположение установлено относительно ориентира, расположенного за пределами земельного участка, ориентир: жилой дом, почтовый адрес ориентира: Российская Федерация, Иркутская область, г. Усть-Кут, ул. Седова, д. 24, участок находится ориентировочно в 50 м по направлению на юго-запад от ориентира.

Площадь: 20 кв.м

Географические координаты: широта 56.774739
долгота 105.695463



Условные обозначения:


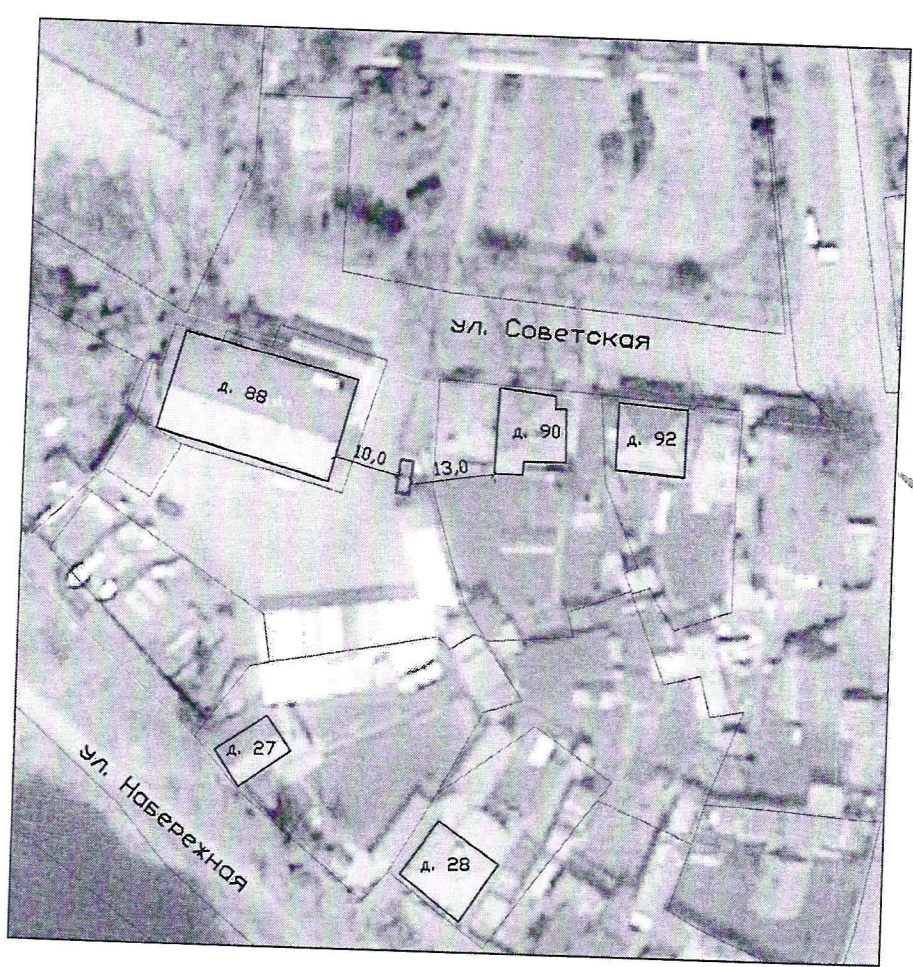
 - площадка для ТКО

Схема контейнерной площадки для твердых коммунальных отходов

Адрес (описание местоположения): местоположение установлено относительно ориентира, расположенного за пределами земельного участка, ориентир: жилой дом, почтовый адрес ориентира: Российская Федерация, Иркутская область, г. Усть-Кут, ул. Советская, д. 88, участок находится ориентировочно в 20 м по направлению на юго-восток от ориентира.

Площадь: 10 кв.м

Географические координаты: широта 56.758664
долгота 105.664263



Условные обозначения:


 - площадка для ТКО

Схема контейнерной площадки для твердых коммунальных отходов

Адрес (описание местоположения): местоположение установлено относительно ориентира, расположенного за пределами земельного участка, ориентир: жилой дом, почтовый адрес ориентира: Российская Федерация, Иркутская область, г.Усть-Кут, ул.Советская, д.153, участок находится ориентировочно в 15 м по направлению на северо-восток от ориентира.

Площадь: 20 кв.м

Географические координаты: широта 56.760926
долгота 105.675473



Условные обозначения:



- площадка для ТКО

№ 110

Схема контейнерной площадки для твердых коммунальных отходов

Адрес (описание местоположения): местоположение установлено относительно ориентира, расположенного за пределами земельного участка, ориентир: жилой дом, почтовый адрес ориентира: Российская Федерация, Иркутская область, г. Усть-Кут, ул. Советская, д. 175, участок находится ориентировочно в 50 м по направлению на северо-запад от ориентира.

Площадь: 20 кв.м

Географические координаты: широта 56.762884
долгота 105.680250



Условные обозначения:



- площадка для ТКО


141

Схема контейнерной площадки для ТВЕРДЫХ КОММУНАЛЬНЫХ ОТХОДОВ

Адрес (описание местоположения): местоположение установлено относительно ориентира, расположенного за пределами земельного участка, ориентир: жилой дом, почтовый адрес ориентира: Российская Федерация, Иркутская область, г. Усть-Кут, ул. С.Перовской, д.1, участок находится ориентировочно в 15 м по направлению на юго-восток от ориентира.

Площадь: 20 кв.м

Географические координаты: широта 56.758077
долгота 105.668083



Условные обозначения:



- площадка для ТКО

112

Схема контейнерной площадки для твердых коммунальных отходов

Адрес (описание местоположения): местоположение установлено относительно ориентира, расположенного за пределами земельного участка, ориентир: жилой дом, почтовый адрес ориентира: Российская Федерация, Иркутская область, г. Усть-Кут, ул. Спартака, д. 3, участок находится ориентировочно в 25 м по направлению на восток от ориентира.

Площадь: 20 кв.м

Географические координаты: широта 56.794150
долгота 105.765793



Условные обозначения:



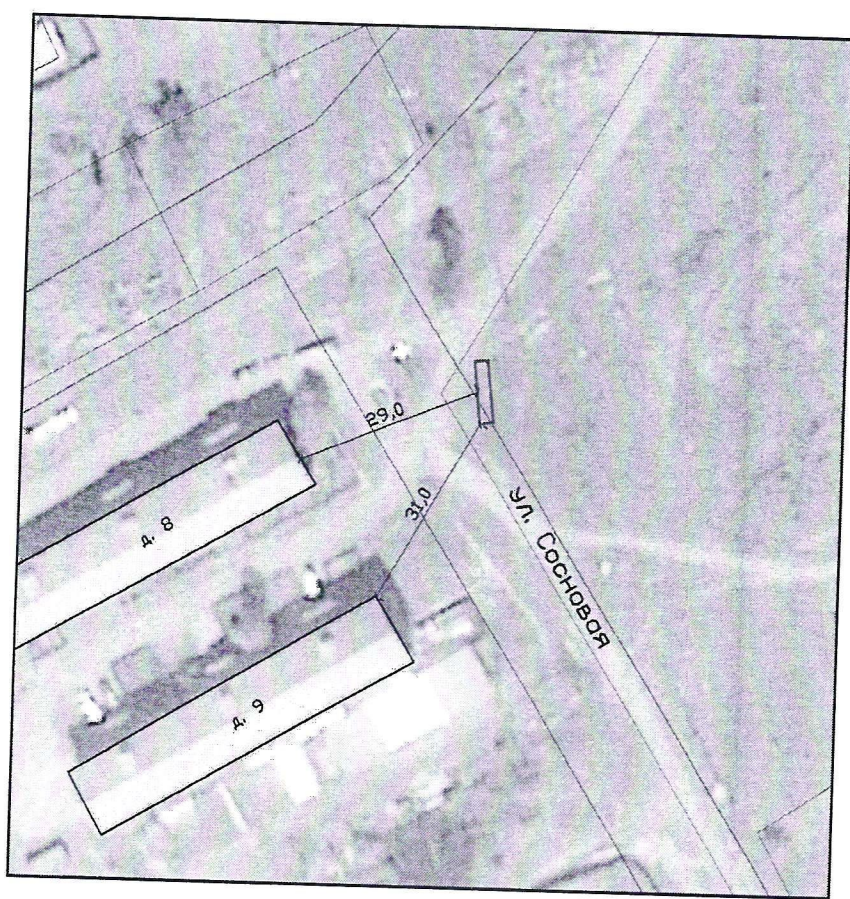
- площадка для ТКО

Схема контейнерной площадки для твердых коммунальных отходов

Адрес (описание местоположения): местоположение установлено относительно ориентира, расположенного за пределами земельного участка, ориентир: жилой дом, почтовый адрес ориентира: Российская Федерация, Иркутская область, г.Усть-Кут, ул. Сосновая, д. 8, участок находится ориентировочно в 50 м по направлению на северо-восток от ориентира.

Площадь: 20 кв.м

Географические координаты: широта 56.794486
долгота 105.761238



Условные обозначения:


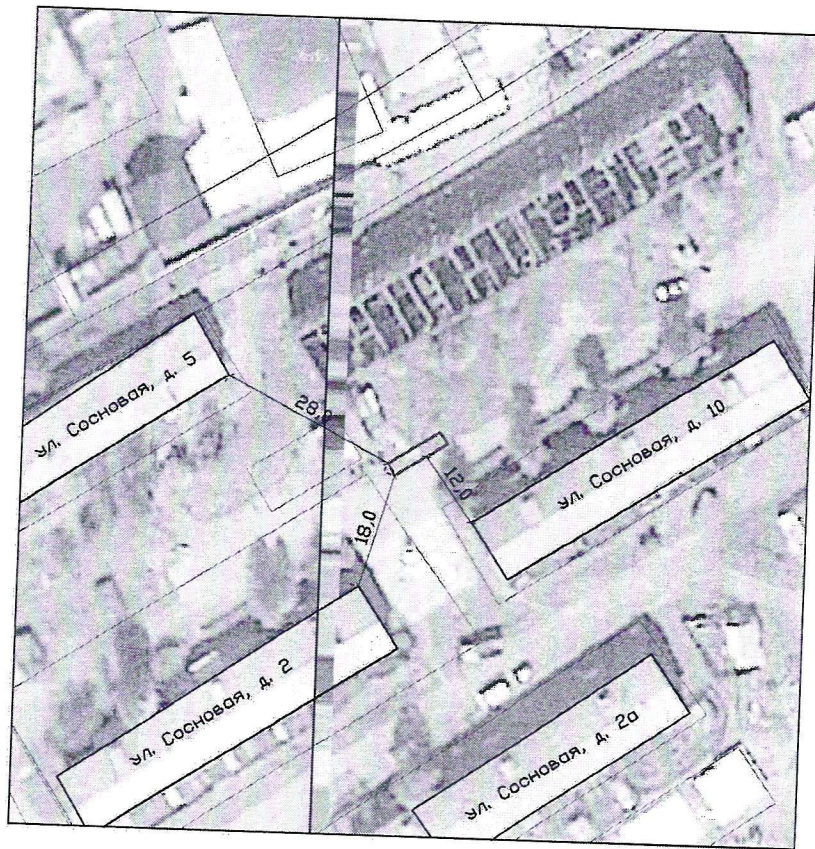
 - площадка для ТКО

Схема контейнерной площадки для твердых коммунальных отходов

Адрес (описание местоположения): местоположение установлено относительно ориентира, расположенного за пределами земельного участка, ориентир: жилой дом, почтовый адрес ориентира: Российская Федерация, Иркутская область, г.Усть-Кут, ул. Сосновая, д. 10, участок находится ориентировочно в 30 м по направлению на запад от ориентира.

Площадь: 20 кв.м

Географические координаты: широта 56.792909
долгота 105.764311



Условные обозначения:



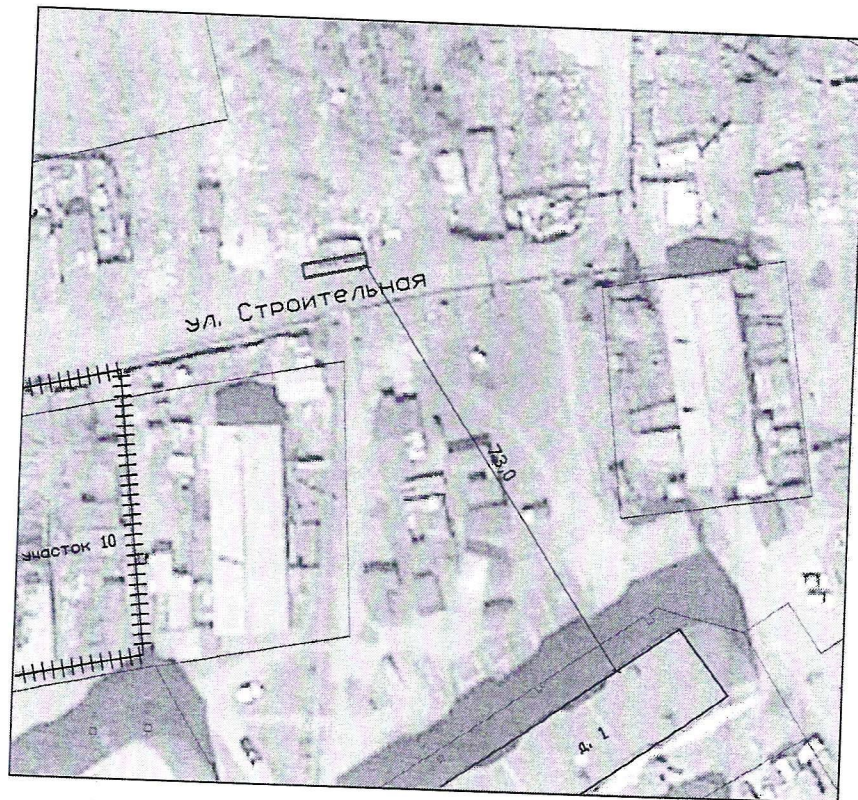
- площадка для ТКО

Схема контейнерной площадки для твердых коммунальных отходов

Адрес (описание местоположения): местоположение установлено относительно ориентира, расположенного за пределами земельного участка, ориентир: жилой дом, почтовый адрес ориентира: Российская Федерация, Иркутская область, г. Усть-Кут, ул. Строительная, д. 1, участок находится ориентировочно в 100 м по направлению на северо-восток от ориентира.

Площадь: 20 кв.м

Географические координаты: широта 56.816600
долгота 105.968670



Условные обозначения:




- площадка для ТКО

Схема контейнерной площадки для твердых коммунальных отходов

Адрес (описание местоположения): местоположение установлено относительно ориентира, расположенного за пределами земельного участка, ориентир: жилой дом, почтовый адрес ориентира: Российская Федерация, Иркутская область, г.Усть-Кут, ул. Судостроительная, д.5, участок находится ориентировочно в 30 м по направлению на юго-запад от ориентира.

Площадь: 16 кв.м

Географические координаты: широта 56.802703
долгота 105.802461



Условные обозначения:


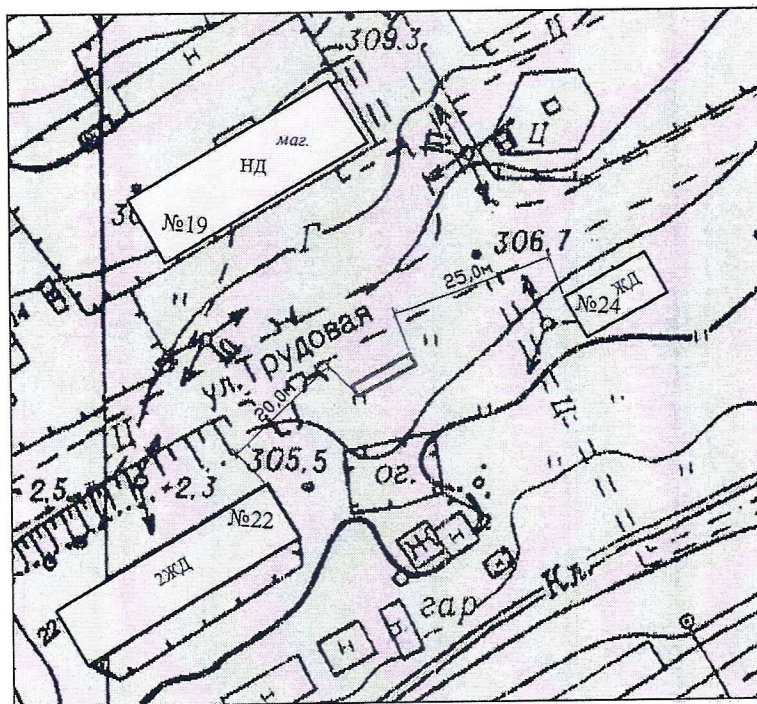
 - площадка для ТКО

Схема контейнерной площадки для твердых коммунальных отходов

Адрес (описание местоположения): местоположение установлено относительно ориентира, расположенного за пределами земельного участка, ориентир: жилой дом, почтовый адрес ориентира: Российская Федерация, Иркутская область, г.Усть-Кут, ул.Трудовая, д.22, участок находится ориентировочно в 40 м по направлению на северо-восток от ориентира.

Площадь: 20 кв.м

Географические координаты: широта 56.793238
долгота 105.582284



Условные обозначения:




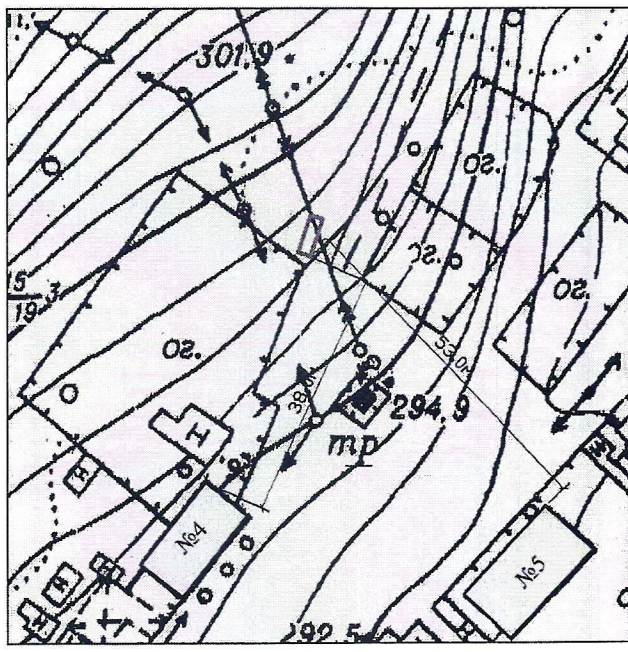
-  - площадка для ТКО
-  - нежилые объекты
-  - многоквартирный жилой дом

Схема контейнерной площадки для твердых коммунальных отходов

Адрес (описание местоположения): местоположение установлено относительно ориентира, расположенного за пределами земельного участка, ориентир: жилой дом, почтовый адрес ориентира: Российская Федерация, Иркутская область, г.Усть-Кут, ул.Ушакова, д.4, участок находится ориентировочно в 50 м по направлению на северо-восток от ориентира.

Площадь: 12 кв.м

Географические координаты: широта 56.753332
долгота 105.644869



Условные обозначения:




-  - площадка для ТКО
-  - многоквартирный жилой дом

Схема контейнерной площадки для твердых коммунальных отходов

Адрес (описание местоположения): местоположение установлено относительно ориентира, расположенного за пределами земельного участка, ориентир: жилой дом, почтовый адрес ориентира: Российская Федерация, Иркутская область, г.Усть-Кут, ул. Ушакова, д.8, участок находится ориентировочно в 30 м по направлению на юго-восток от ориентира.

Площадь: 12 кв.м

Географические координаты: широта 56.752103
долгота 105.644005



Условные обозначения:



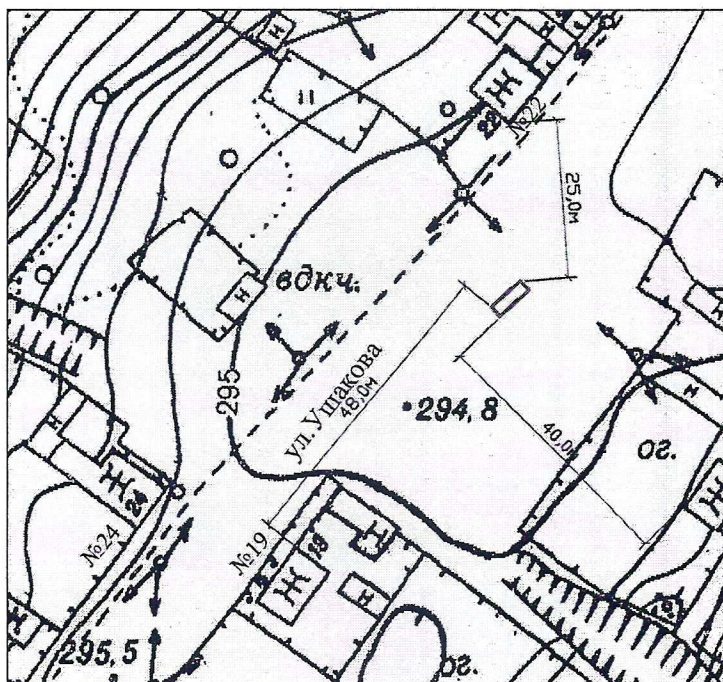
- площадка для ТКО

Схема контейнерной площадки для ТВЕРДЫХ КОММУНАЛЬНЫХ ОТХОДОВ

Адрес (описание местоположения): местоположение установлено относительно ориентира, расположенного за пределами земельного участка, ориентир: жилой дом, почтовый адрес ориентира: Российская Федерация, Иркутская область, г. Усть-Кут, ул. Ушакова, д. 19, участок находится ориентировочно в 50 м по направлению на северо-восток от ориентира.

Площадь: 12 кв.м

Географические координаты: широта 56.750863
долгота 105.642029



Условные обозначения:


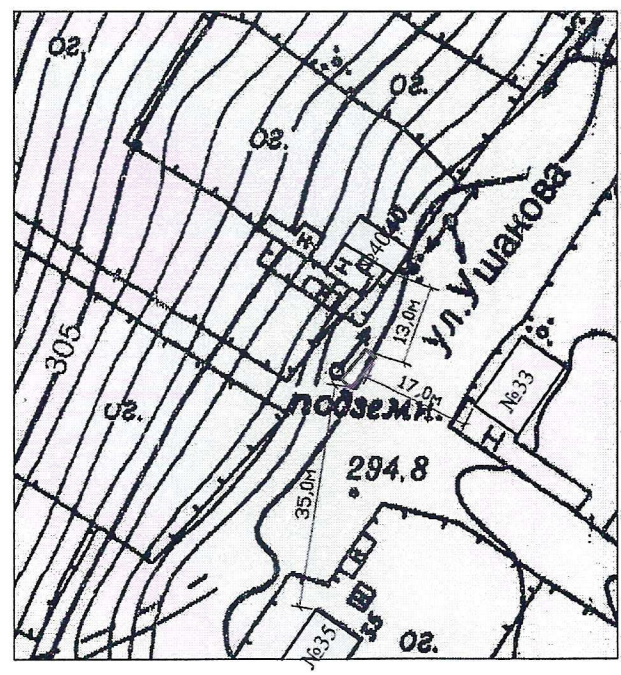
 - площадка для ТКО

Схема контейнерной площадки для твердых коммунальных отходов

Адрес (описание местоположения): местоположение установлено относительно ориентира, расположенного за пределами земельного участка, ориентир: жилой дом, почтовый адрес ориентира: Российская Федерация, Иркутская область, г. Усть-Кут, ул. Ушакова, д.40, участок находится ориентировочно в 20 м по направлению на юго-запад от ориентира.

Площадь: 12 кв.м

Географические координаты: широта 56.748747
долгота 105.638856



Условные обозначения:



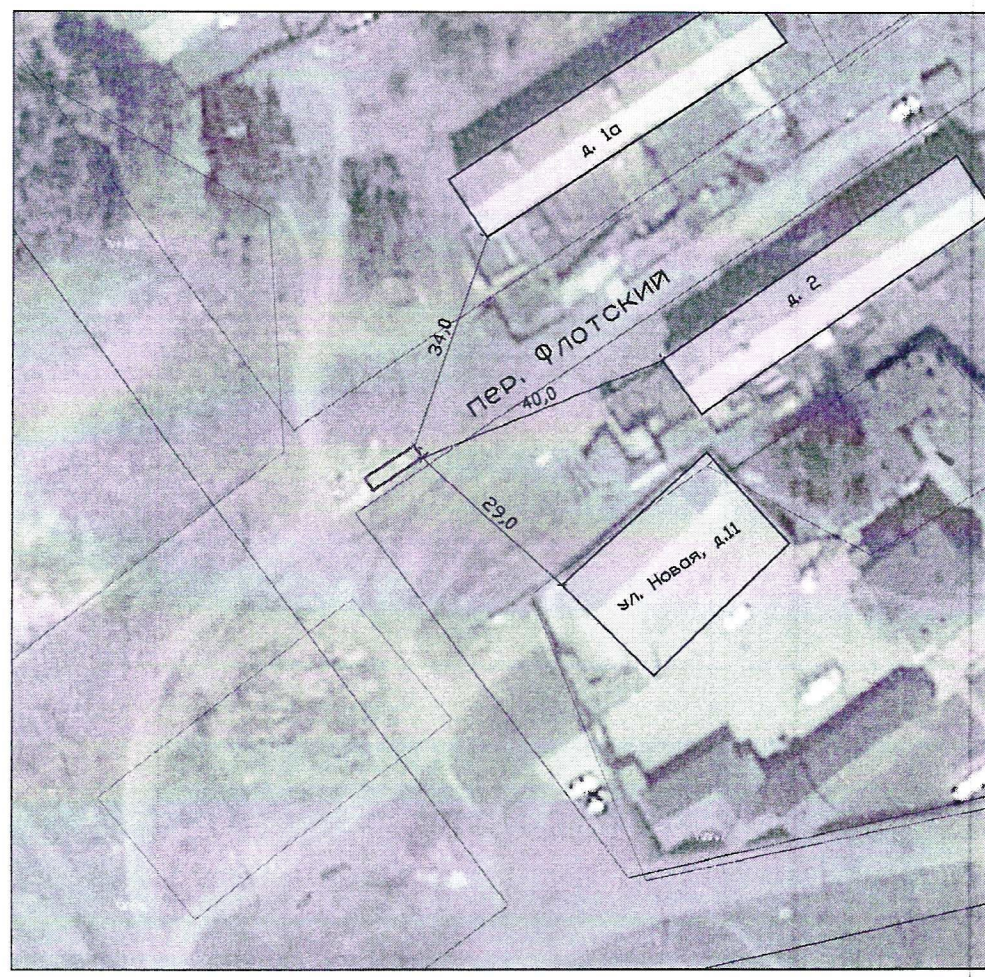
-  - площадка для ТКО
-  - индивидуальный жилой дом

Схема контейнерной площадки для твердых коммунальных отходов

Адрес (описание местоположения): местоположение установлено относительно ориентира, расположенного за пределами земельного участка, ориентир: жилой дом, почтовый адрес ориентира: Российская Федерация, Иркутская область, г.Усть-Кут, пер. Флотский, д. 2, участок находится ориентировочно в 70 м по направлению на юго-запад от ориентира.

Площадь: 20 кв.м

Географические координаты: широта 56.790890
долгота 105.757783



Условные обозначения:



 - площадка для ТКО

Схема контейнерной площадки для твердых коммунальных отходов

Адрес (описание местоположения): местоположение установлено относительно ориентира, расположенного за пределами земельного участка, ориентир: жилой дом, почтовый адрес ориентира: Российская Федерация, Иркутская область, г.Усть-Кут, ул.Фрунзе, д.5, участок находится ориентировочно в 20 м по направлению на северо-восток от ориентира.

Площадь: 20 кв.м

Географические координаты: широта 56.758450
долгота 105.646344



Условные обозначения:

 - площадка для ТКО

Схема контейнерной площадки для твердых коммунальных отходов

Адрес (описание местоположения): местоположение установлено относительно ориентира, расположенного за пределами земельного участка, ориентир: жилой дом, почтовый адрес ориентира: Российская Федерация, Иркутская область, г. Усть-Кут, ул. Фрунзе, д. 9, участок находится ориентировочно в 25 м по направлению на северо-запад от ориентира.

Площадь: 12 кв.м

Географические координаты: широта 56.759554
долгота 105.643865



Условные обозначения:


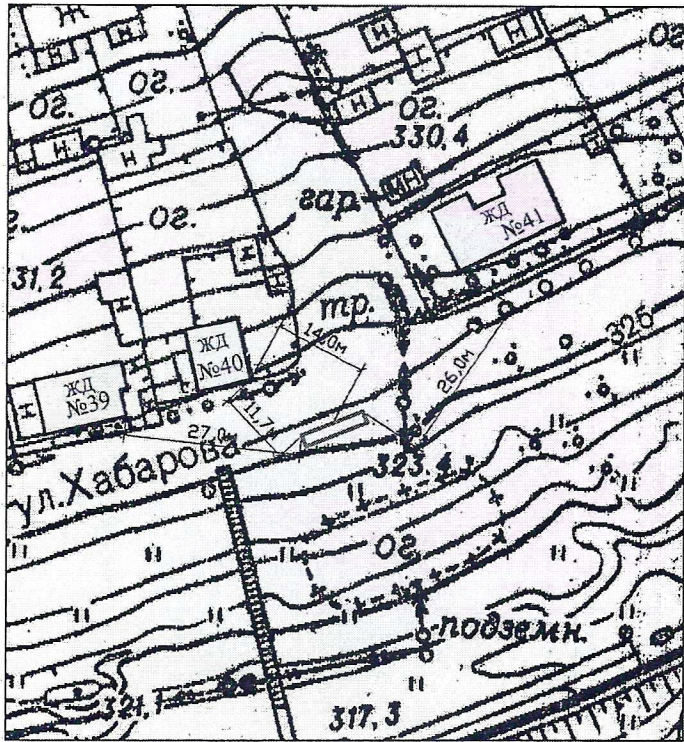
 - площадка для ТКО

Схема контейнерной площадки для твердых коммунальных отходов

Адрес (описание местоположения): местоположение установлено относительно ориентира, расположенного за пределами земельного участка, ориентир: жилой дом, почтовый адрес ориентира: Российская Федерация, Иркутская область, г.Усть-Кут, ул.Хабарова, д.40, участок находится ориентировочно в 15 м по направлению на юго-запад от ориентира.

Площадь: 20 кв.м

Географические координаты: широта 56.762727
долгота 105.671889



Условные обозначения:

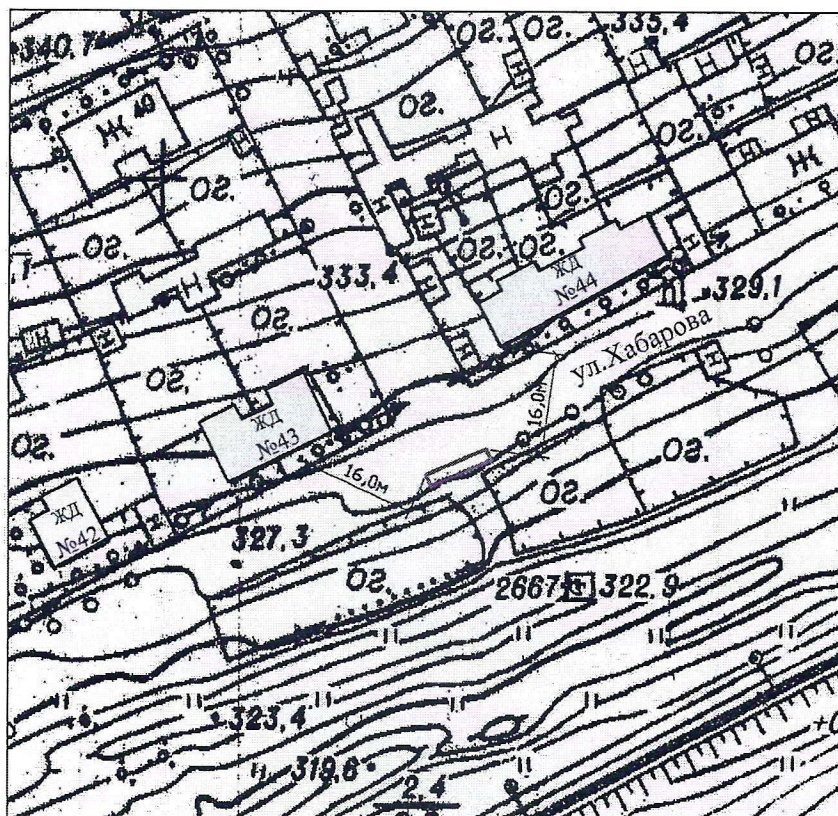
-  - площадка для ТКО
-  - индивидуальный жилой дом
-  - многоквартирный жилой дом

Схема контейнерной площадки для твердых коммунальных отходов

Адрес (описание местоположения): местоположение установлено относительно ориентира, расположенного за пределами земельного участка, ориентир: жилой дом, почтовый адрес ориентира: Российская Федерация, Иркутская область, г.Усть-Кут, ул.Хабарова, д.44, участок находится ориентировочно в 20 м по направлению на юго-запад от ориентира.

Площадь: 20 кв.м

Географические координаты: широта 56.763249
долгота 105.673804



Условные обозначения:

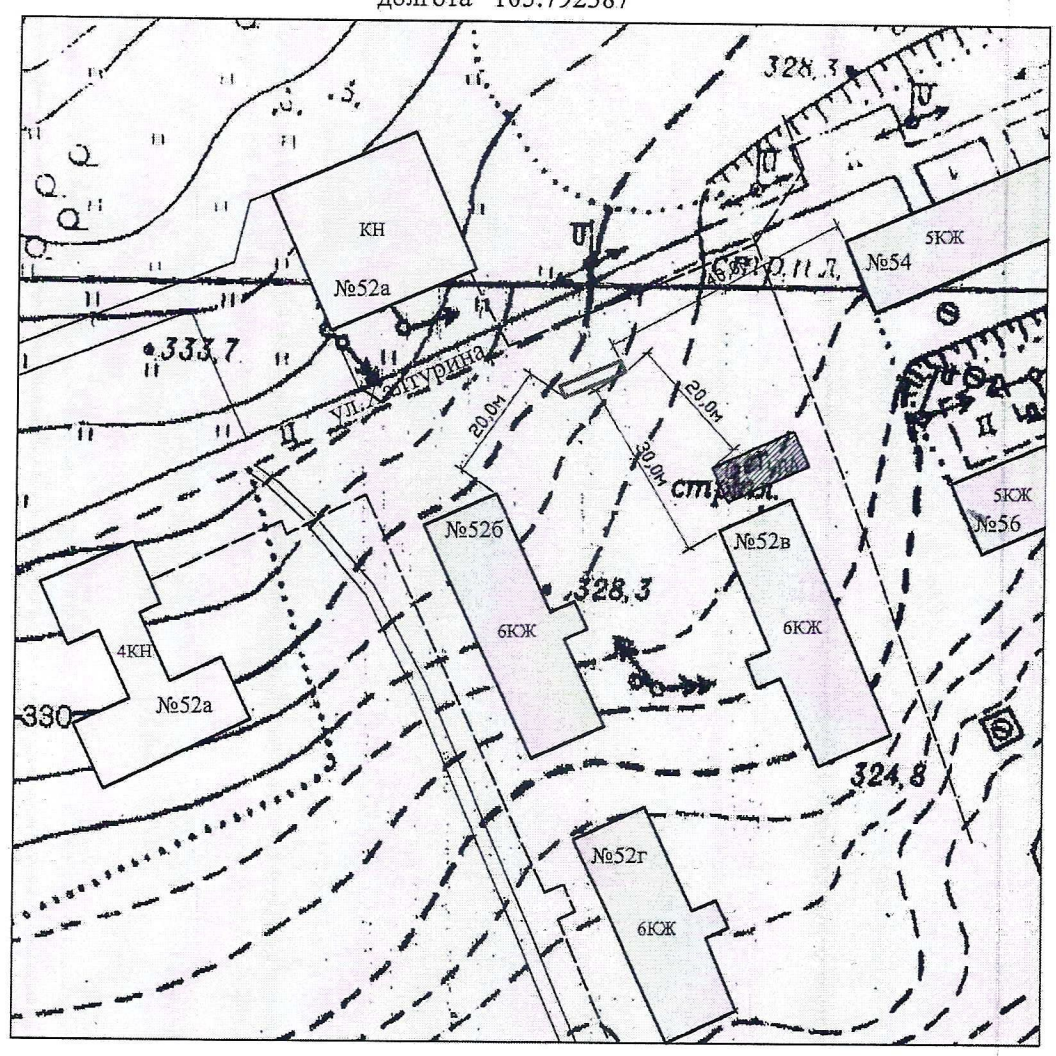
-  - площадка для ТКО
-  - индивидуальный жилой дом
-  - многоквартирный жилой дом

Схема контейнерной площадки для твердых коммунальных отходов

Адрес (описание местоположения): местоположение установлено относительно ориентира, расположенного за пределами земельного участка, ориентир: жилой дом, почтовый адрес ориентира: Российская Федерация, Иркутская область, г. Усть-Кут, ул.Халтурина, д.52б, участок находится ориентировочно в 40 м по направлению на северо-восток от ориентира.

Площадь: 20 кв.м

Географические координаты: широта 56.800904
долгота 105.792387



Условные обозначения:


- площадка для ТКО
- нежилые объекты
- многоквартирный жилой дом

Схема контейнерной площадки для твердых коммунальных отходов

Адрес (описание местоположения): местоположение установлено относительно ориентира, расположенного за пределами земельного участка, ориентир: жилой дом, почтовый адрес ориентира: Российская Федерация, Иркутская область, г.Усть-Кут, ул.Халтурина, д.56, участок находится ориентировочно в 70 м по направлению на северо-восток от ориентира.

Площадь: 20 кв.м

Географические координаты: широта 56.801258
долгота 105.795018



Условные обозначения:



- площадка для ТКО

Схема контейнерной площадки для твердых коммунальных отходов

Адрес (описание местоположения): местоположение установлено относительно ориентира, расположенного за пределами земельного участка, ориентир: жилой дом, почтовый адрес ориентира: Российская Федерация, Иркутская область, г.Усть-Кут, ул. Халтурина, д.64, участок находится ориентировочно в 50 м по направлению на северо-восток от ориентира.

Площадь: 20 кв.м

Географические координаты: широта 56.800980
долгота 105.797468



Условные обозначения:




- площадка для ТКО

Схема контейнерной площадки для твердых коммунальных отходов

Адрес (описание местоположения): местоположение установлено относительно ориентира, расположенного за пределами земельного участка, ориентир: жилой дом, почтовый адрес ориентира: Российская Федерация, Иркутская область, г. Усть-Кут, ул. Чернышевского, д.24, участок находится ориентировочно в 70 м по направлению на юго-запад от ориентира.

Площадь: 20 кв.м

Географические координаты: широта 56.799667
долгота 105.771050



Условные обозначения:



 - площадка для ТКО

Схема контейнерной площадки для твердых коммунальных отходов

Адрес (описание местоположения): местоположение установлено относительно ориентира, расположенного за пределами земельного участка, ориентир: жилой дом, почтовый адрес ориентира: Российская Федерация, Иркутская область, г.Усть-Кут, ул. Шевченко, д. 2а, участок находится ориентировочно в 50 м по направлению на восток от ориентира.

Площадь: 10 кв.м

Географические координаты: широта 56.805893
долгота 105.875704



Условные обозначения:


 - площадка для ТКО

Схема контейнерной площадки для твердых коммунальных отходов

Адрес (описание местоположения): местоположение установлено относительно ориентира, расположенного за пределами земельного участка, ориентир: жилой дом, почтовый адрес ориентира: Российская Федерация, Иркутская область, г.Усть-Кут, ул. Щорса, д. 15, участок находится ориентировочно в 70 м по направлению на северо-запад от ориентира.

Площадь: 20 кв.м

Географические координаты: широта 56.768506
долгота 105.648848



Условные обозначения:


 - площадка для ТКО

Схема контейнерной площадки для твердых коммунальных отходов

Адрес (описание местоположения): местоположение установлено относительно ориентира, расположенного за пределами земельного участка, ориентир: жилой дом, почтовый адрес ориентира: Российская Федерация, Иркутская область, г. Усть-Кут, ул. Щорса, д. 28, участок находится ориентировочно в 40 м по направлению на запад от ориентира.

Площадь: 20 кв.м

Географические координаты: широта 56.766470 -
долгота 105.651499



Условные обозначения:

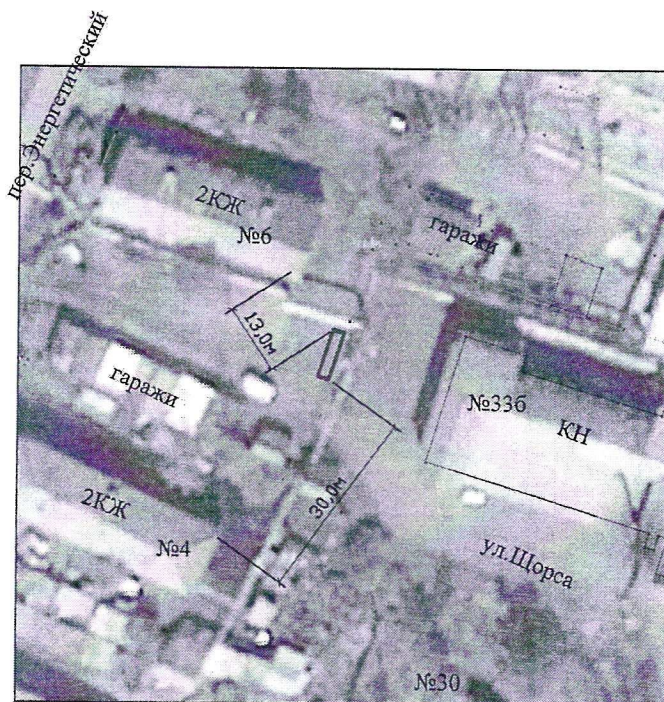
- площадка для ТКО

Схема контейнерной площадки для ТВЕРДЫХ КОММУНАЛЬНЫХ ОТХОДОВ

Адрес (описание местоположения): местоположение установлено относительно ориентира, расположенного за пределами земельного участка, ориентир: жилой дом, почтовый адрес ориентира: Российская Федерация, Иркутская область, г.Усть-Кут, ул.Щорса, д.30, участок находится ориентировочно в 70 м по направлению на север-запад от ориентира.

Площадь: 14 кв.м

Географические координаты: широта 56.765390
долгота 105.656606



Условные обозначения:



 - площадка для ТКО

Схема контейнерной площадки для твердых коммунальных отходов

Адрес (описание местоположения): местоположение установлено относительно ориентира, расположенного за пределами земельного участка, ориентир: жилой дом, почтовый адрес ориентира: Российская Федерация, Иркутская область, г. Усть-Кут, ул. Щорса, д. 77, участок находится ориентировочно в 45 м по направлению на северо-восток от ориентира.

Площадь: 20 кв.м

Географические координаты: широта 56.765381
долгота 105.674842



Условные обозначения:


 - площадка для ТКО

Схема контейнерной площадки для твердых коммунальных отходов

Адрес (описание местоположения): местоположение установлено относительно ориентира, расположенного за пределами земельного участка, ориентир: жилой дом, почтовый адрес ориентира: Российская Федерация, Иркутская область, г. Усть-Кут, ул. Щорса, д. 77, участок находится ориентировочно в 40 м по направлению на юго-восток от ориентира.

Площадь: 20 кв.м

Географические координаты: широта 56.765154
долгота 105.674969



Условные обозначения:

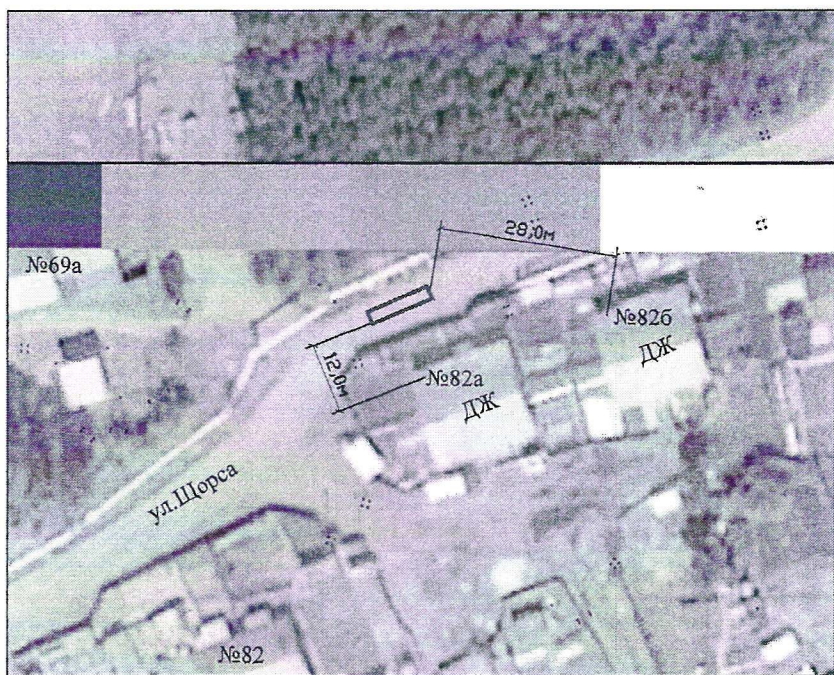
- площадка для ТКО

Схема контейнерной площадки для твердых коммунальных отходов

Адрес (описание местоположения): местоположение установлено относительно ориентира, расположенного за пределами земельного участка, ориентир: жилой дом, почтовый адрес ориентира: Российская Федерация, Иркутская область, г. Усть-Кут, ул. Щорса, д. 82а, участок находится ориентировочно в 20 м по направлению на северо-запад от ориентира.

Площадь: 20 кв.м

Географические координаты: широта 56.764354
долгота 105.670662



Условные обозначения:


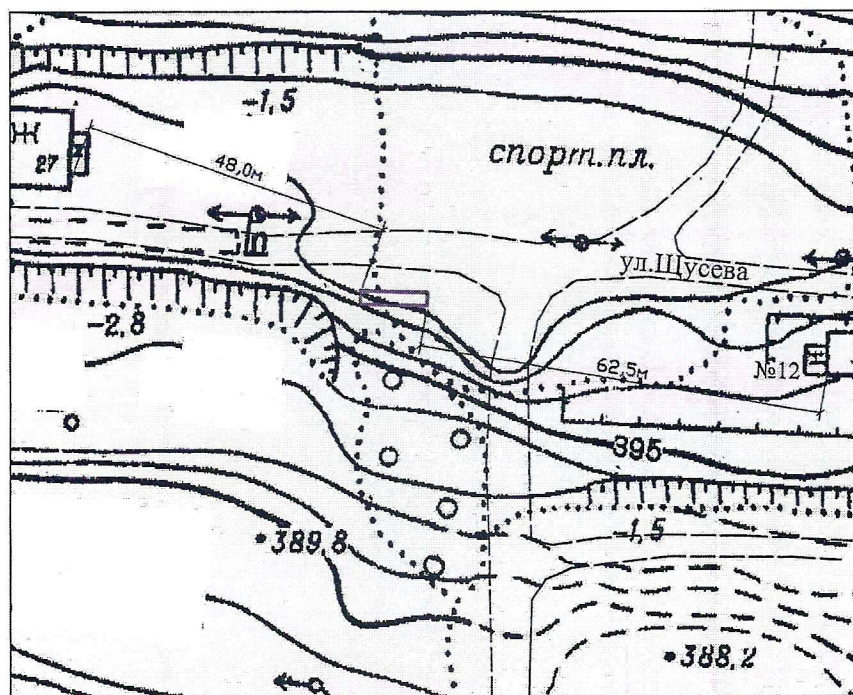
 - площадка для ТКО

Схема контейнерной площадки для твердых коммунальных отходов

Адрес (описание местоположения): местоположение установлено относительно ориентира, расположенного за пределами земельного участка, ориентир: жилой дом, почтовый адрес ориентира: Российская Федерация, Иркутская область, г.Усть-Кут, ул.Щусева, д.12, участок находится ориентировочно в 60 м по направлению на северо-запад от ориентира.

Площадь: 20 кв.м

Географические координаты: широта 56.810957
долгота 105.875158



Условные обозначения:

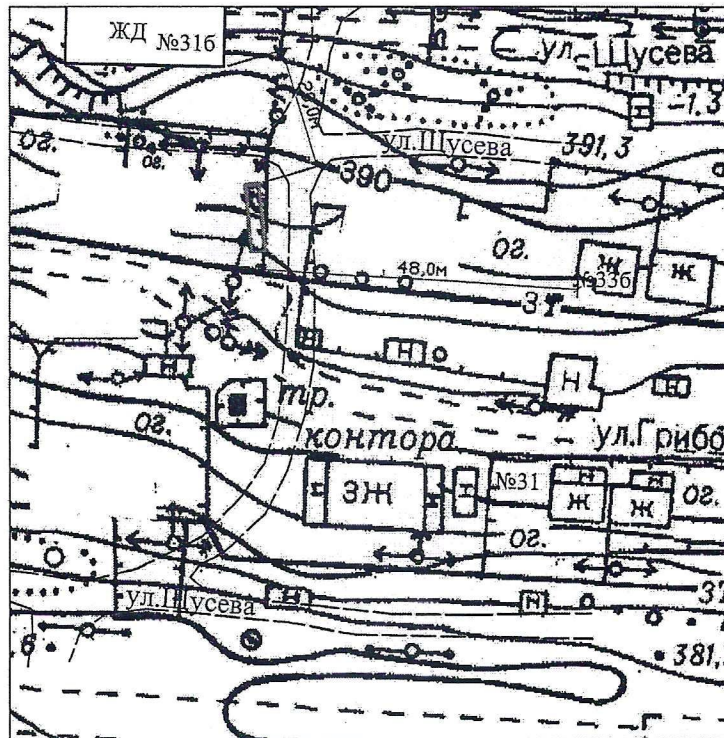
- площадка для ТКО

Схема контейнерной площадки для твердых коммунальных отходов

Адрес (описание местоположения): местоположение установлено относительно ориентира, расположенного за пределами земельного участка, ориентир: жилой дом, почтовый адрес ориентира: Российская Федерация, Иркутская область, г.Усть-Кут, ул.Щусева, д.336, участок находится ориентировочно в 50 м по направлению на север-запад от ориентира.

Площадь: 20 кв.м

Географические координаты: широта 56.811510
долгота 105.875949



Условные обозначения:

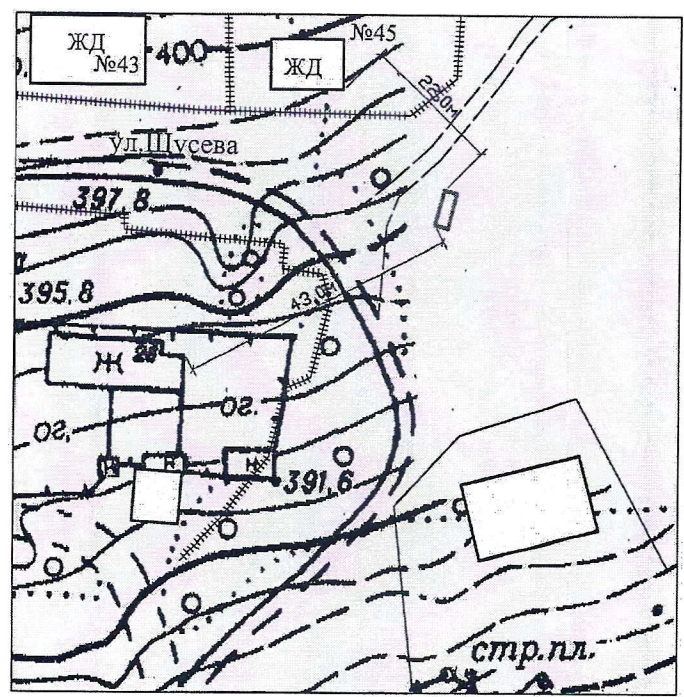
 - площадка для ТКО

Схема контейнерной площадки для твердых коммунальных отходов


Адрес (описание местоположения): местоположение установлено относительно ориентира, расположенного за пределами земельного участка, ориентир: жилой дом, почтовый адрес ориентира: Российская Федерация, Иркутская область, г.Усть-Кут, ул.Щусева, д.45, участок находится ориентировочно в 30 м по направлению на юго-восток от ориентира.

Площадь: 12 кв.м

Географические координаты: широта 56.810834
долгота 105.881158



Условные обозначения:

 - площадка для ТКО

2199

Схема контейнерной площадки для твердых коммунальных отходов


Адрес (описание местоположения): местоположение установлено относительно ориентира, расположенного за пределами земельного участка, ориентир: жилой дом, почтовый адрес ориентира: Российская Федерация, Иркутская область, г.Усть-Кут, пер. энергетический, д. 2а, участок находится ориентировочно в 25 м по направлению на северо-восток от ориентира.

Площадь: 20 кв.м

Географические координаты: широта 56.764921
долгота 105.656258



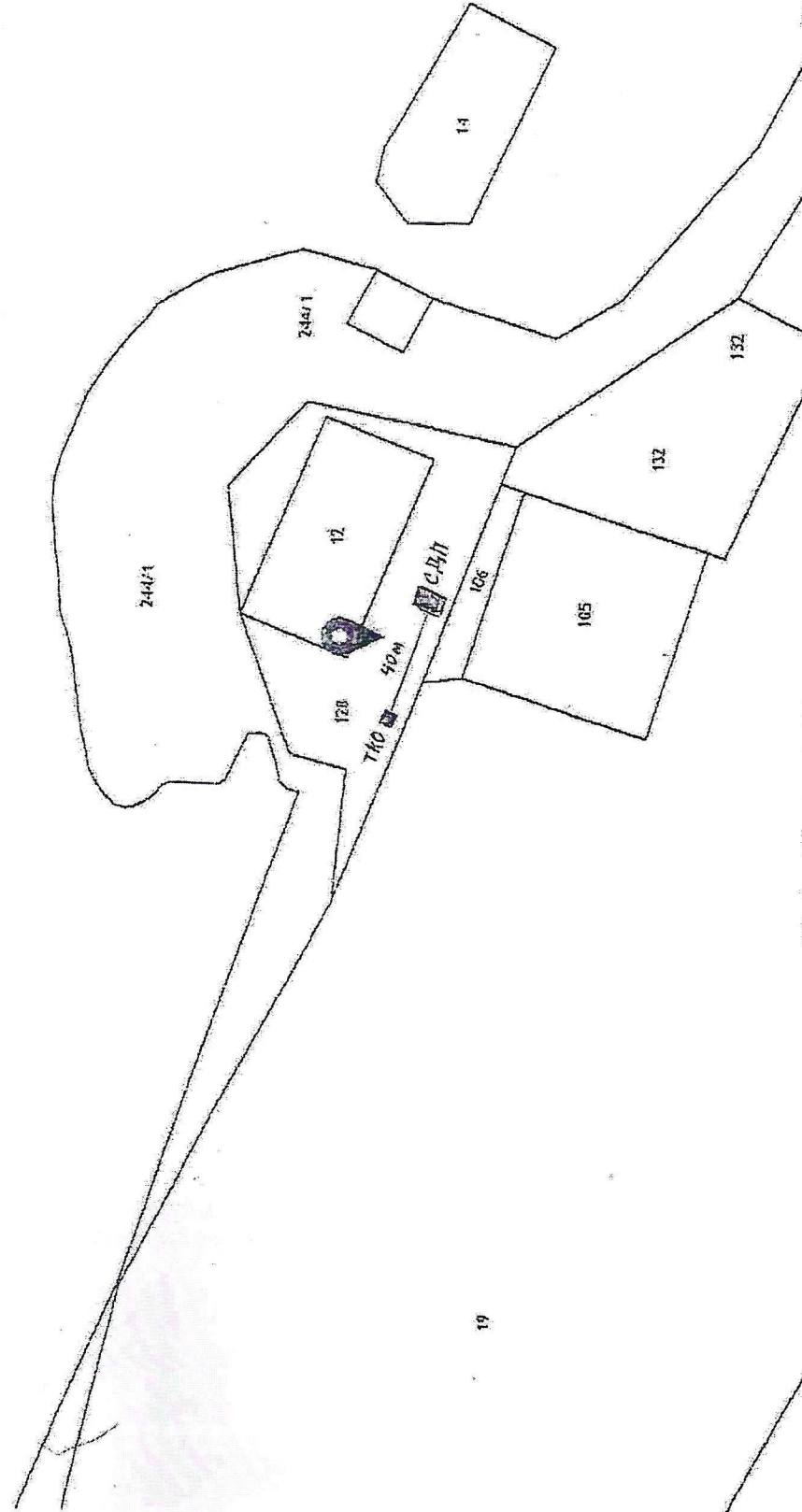
Условные обозначения:

 - площадка для ТКО

Россия (map/) → Иркутская область (map/?id=g3ReEz) → город Усть-Кут


Публичная кадастровая карта города Усть-Кут на 19.01.2023

Подсказка: Кликните на карте на любой участок или дом, чтобы узнать собственника и проверить обременения.



(<https://eigr365.org/map/?x=56.85678248798037&y=105.7416218519211&zobor=-177x=-56.85678019664987&y=105.741627921633913&zobor=17&layer=2>)
Распечатано с сайта eigr365.ru
Leaflet (<https://leafletjs.com/>) | © Публичная кадастровая карта (<https://pkk.rosreestr.ru/>), ©
© Яндекс Условия использования (<https://yandex.ru/legal/maps/terms-of-use/?lang=ru>)

Схема размещения места (площадки) накопления ТКО на карте масштаба 1:2000.




ул. Волчанская д. 200


← pik-rosneft.ru/#/map/56.75912564910048117/10470200
Приложения: М Google YouTube Карта

Широта: 56,7870 *
Долгота: 105,7557 *


Широта: 56,7870 * Долгота: 105,7557 * X




Суровая



Условные обозначения:

 - площадка для ТКО


Ул. Кефлер




Условные обозначения:

 - площадка для ТКО

С.М.М.М.М.



Условные обозначения:

 - площадка для ТКО

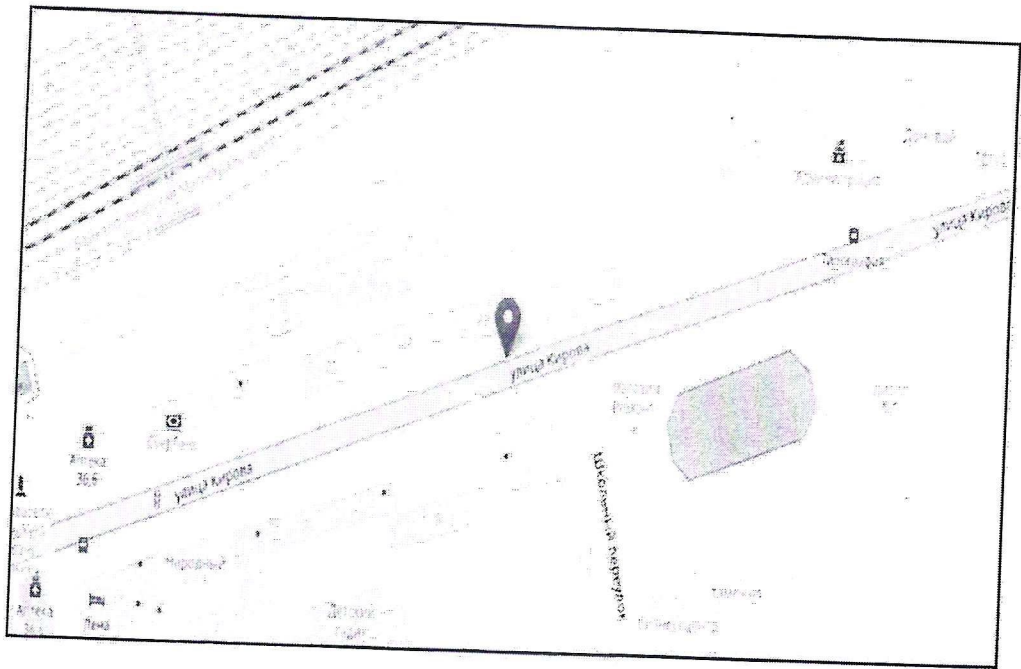
1 Улицная кадастровая карта - Россия 2023 года



<https://ann365.com/iframe?cardnum=38-18-0305-01-97>
 Distribution Astrium Seamos/SpotImage, all rights reserved. © 00001111
 (https://ogrp365.org/iframe?cardnum=38-18-0305-01-97)
 Leifheit Inc. © 2019. All rights reserved.
 Atlas 3D/ann365.com/iframe?cardnum=38-18-0305-01-97
 Улицная кадастровая карта - Россия 2023 года
 Факт: анимированная карта ogp365.ru
 24.05.2023, 09:20. URL: https://ann365.com/iframe?cardnum=38-18-0305-01-97
 Улицная кадастровая карта (https://ann365.com/iframe?cardnum=38-18-0305-01-97)

Квартал 13

← <



ст.Лена, г.Усть- Кут, ул.Кирова, 29А

Приложения:

1 Адрес (местоположение) места (площадки) накопления ТКО на территории Усть-Кутского района: Иркутская область, г.Усть-Кут, ул.Кирова д.95, район контактной сети ЭЧК-57 ст.Лена, тяговая подстанция ЭЧЭ-82 ст.Лена

2. Схема расположения мест (площадок) накопления ТКО на территории Усть-Кутского района из масштаба 1:2000 : ст.Лена ЭЧК-57 - 56.790142, 105.765899




Место
расположения
площадки для
накопления
ТКО №5

ЭЧЭ-82 - 56.773434, 105.638557

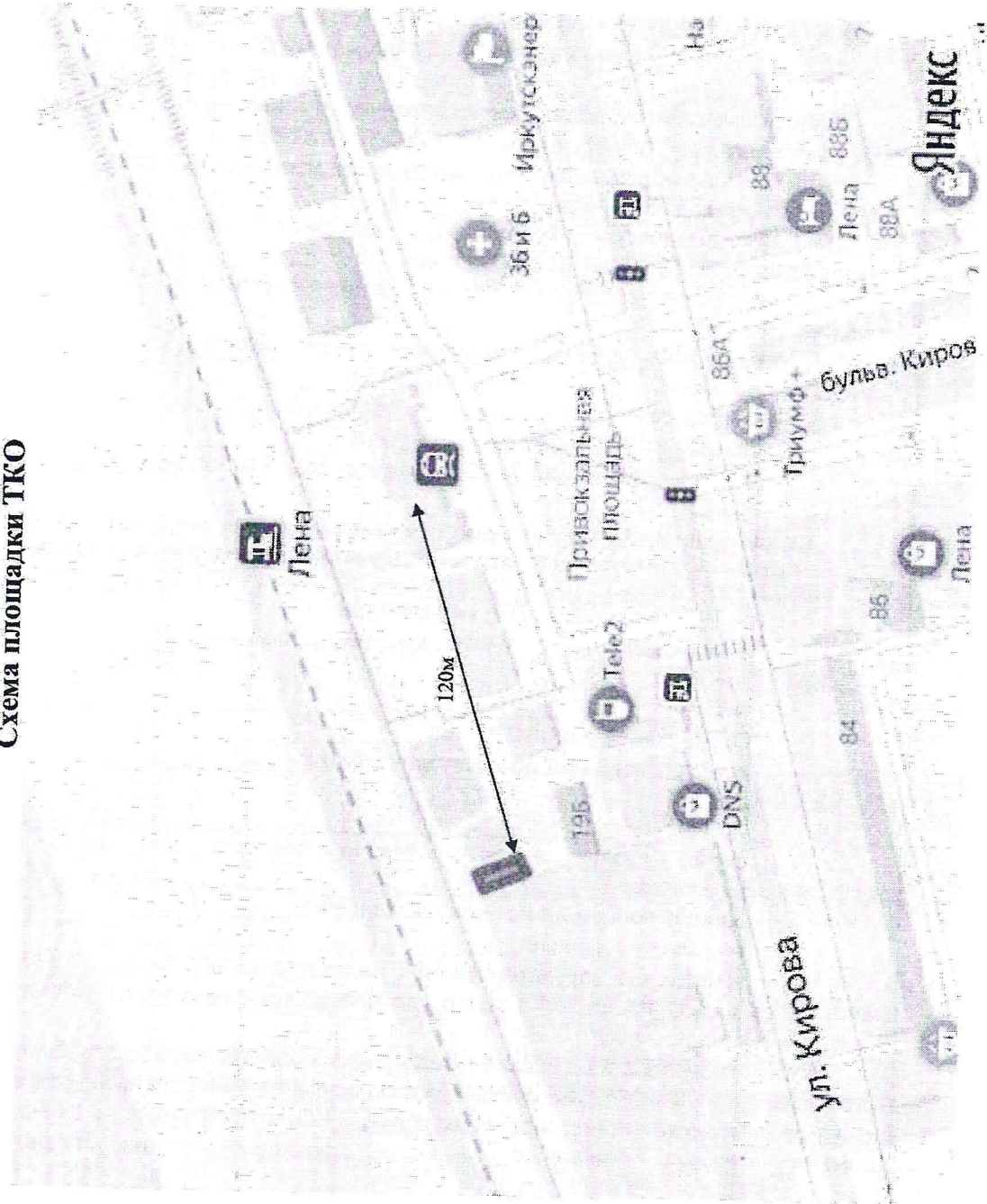
Handwritten signature

Историческая справка X
История: 56,7780°
Домовая: 105,7237°




КИРОВА 130А

Схема площадки ТКО



Курса 1.000


← ↻ 📍 🗺️ 📏 📄 📌 📁 📂 📅 📆 📇 📈 📉 📊 📋 📌 📍 📎 📏 📐 📑 📒 📓 📔 📕 📖 📗 📘 📙 📚 📛 📜 📝 📞 📟 📠 📡 📢 📣 📤 📥 📦 📧 📨 📩 📪 📫 📬 📭 📮 📯 📰 📱 📲 📳 📴 📵 📶 📷 📸 📹 📺 📻 📼 📽 📾 📿 📠 📡 📢 📣 📤 📥 📦 📧 📨 📩 📪 📫 📬 📭 📮 📯 📰 📱 📲 📳 📴 📵 📶 📷 📸 📹 📺 📻 📼 📽 📾 📿



Широта: 56,7789°
Долгота: 105,7155°

Широта: 56,7789°
Долгота: 105,7250°

ул Котовского д.1.



Можно не печатать, установите Яндекс.Карты на телефон




- Место установки контейнеров по ТК0.


Приложения:

- 1 Адрес (местоположение) места (площадки) накопления ТКО на территории : Иркутская обл., г. Усть-Кут, ул. Матросова, д. 5
2. Схема расположения мест (площадок) накопления ТКО на территории г. Усть-Кут из масштаба 1:2000: Лена-Восточная

ЭЧЭ-83 56.803872, 105.937705



3. Копия свидетельства о государственной регистрации юридического лица. Свидетельство о регистрации юридического лица от 24.09.2003 г. за основным государственным регистрационным номером 1037739877295 1 стр.
4. Копия свидетельства о постановке на учет юридического лица в налоговом органе по месту нахождения на территории РФ. Уведомление о постановке на учет в налоговом органе юридического лица от 23.06.2016 г. №305122741 (1 стр.).
5. Документы, подтверждающие полномочия лица на подписание заявки. Доверенность №ТЭ-534/Д от 19.07.2018 г. (3 стр.).



Информация в графическом виде о
размещении мест накопления твердых
коммунальных отходов и подъездных
путей к ним

Киренский район водных путей
и судоходства - филиал
ФБУ «Администрация Ленского бассейна»
(Осетровский участок)
г. Усть-Кут, ул. Пролетарская, 10
«Дом Святы»


Надирьян КРВПС-филиал ФБУ «Администрация Ленского бассейна»
[Signature]
Ю.А. Суров

Информация в графическом виде о размещении мест накопления твердых коммунальных отходов и

Кировский район полных путей и суловокства = филиал ФБУ «Администрация Ленобл. басейна»

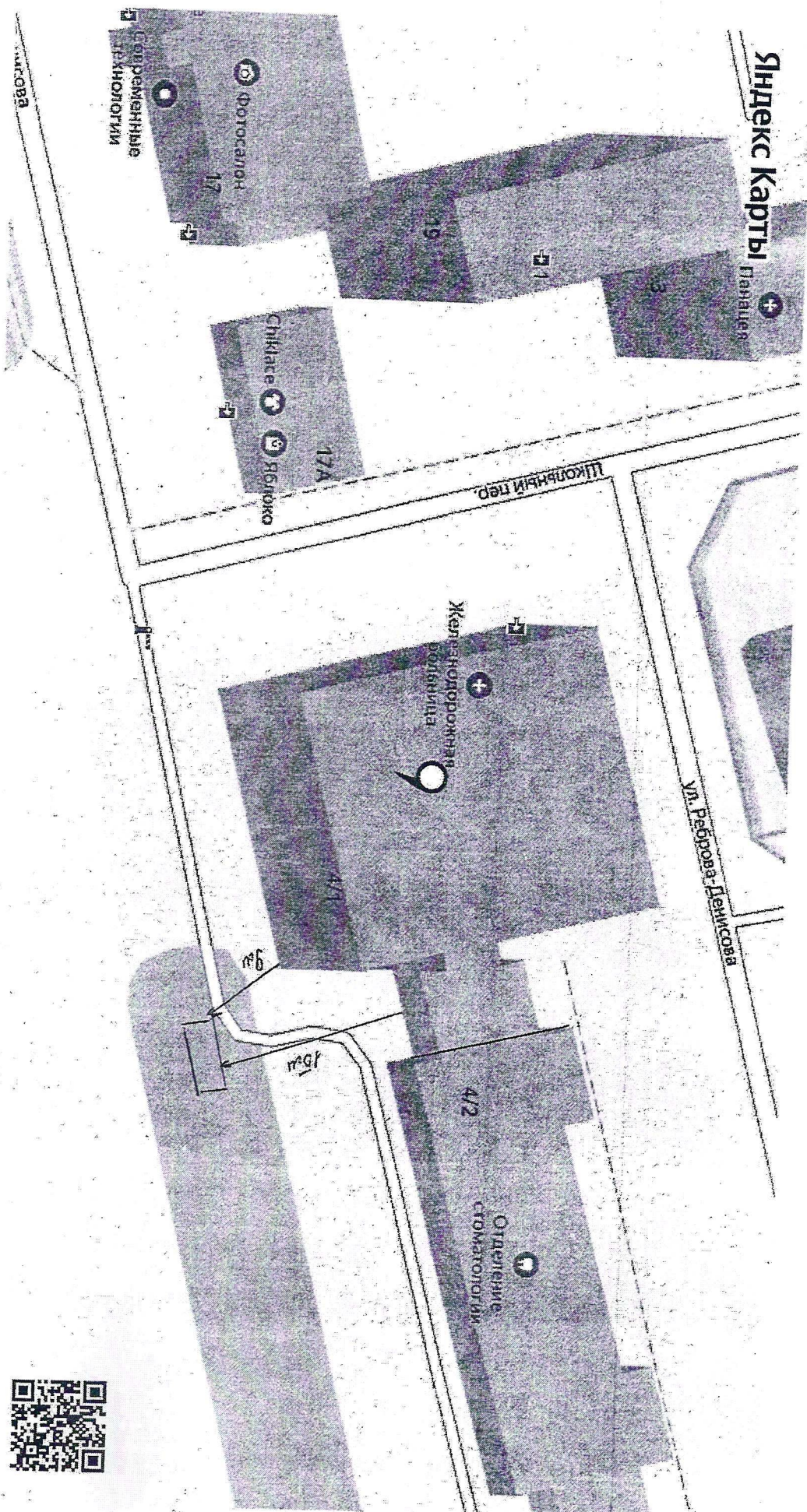
(Осетровский участок) г. Усть-Кукла ул. Водичевы, д. 41

«Путевская база»



Начальник КРВТДС-филиал ФБУ «Администрация Ленобл. басейна»

[Signature]
Ю.А. Суров



📍 Можно не печатать, установите Яндекс Карты на телефон

© Яндекс Условия использования

10 м



Поликлиника РЖД-Медицина г. Усть-Кут

Ул. Реброва-Денисова, 4/1, Усть-Кут
+7 (39565) 2-22-28

Режим работы: пн-пт 08:00-16:00

Приложение к таблице 3


**Информация в графическом виде о
размещении мест накопления твердых
коммунальных отходов и подъездных
путей к ним**

Киренский район водных путей
и судоходства - филиал

ФБУ «Администрация Ленобласти»
(Островский участок)

г. Усть-Кут (Усть-Кутский район в районе аэропорта)

«Техническое здание приемопередающего
радиопередатчика»



Начальник КРВПиС-филиал ФБУ «Администрация Ленобласти»

[Handwritten signature]
Ю.А. Суров