

«30» декабря 2022 г. № 3022-П

**РОССИЙСКАЯ ФЕДЕРАЦИЯ
ИРКУТСКАЯ ОБЛАСТЬ
УСТЬ-КУТСКИЙ РАЙОН
УСТЬ-КУТСКОЕ МУНИЦИПАЛЬНОЕ ОБРАЗОВАНИЕ
(ГОРОДСКОЕ ПОСЕЛЕНИЕ)
АДМИНИСТРАЦИЯ
ПОСТАНОВЛЕНИЕ**

**О РЕЗЕРВИРОВАНИИ ЗЕМЕЛЬНОГО УЧАСТКА
ДЛЯ МУНИЦИПАЛЬНЫХ НУЖД**

В соответствии с п.1 ст. 11, ст. 70.1 Земельного кодекса РФ, Федеральным законом № 131-ФЗ от 06.10.2003 г. «Об общих принципах организации местного самоуправления в Российской Федерации», постановлением Правительства РФ № 561 от 22.07.2008 г. «О некоторых вопросах, связанных с резервированием земель для государственных или муниципальных нужд», «Генеральным планом Усть-Кутского муниципального образования (городского поселения)», утвержденным Решением Думы Усть-Кутского муниципального образования (городского поселения) от 17.06.2020г. №158/31, руководствуясь ст. ст. 6, 33, 47 Устава Усть-Кутского городского поселения Усть-Кутского муниципального района Иркутской области,

ПОСТАНОВЛЯЮ:

1. Зарезервировать для муниципальных нужд 3 (три) земельных участка, расположенных по ул. Азовская. Площадь: ЗУ1 – 4 355 кв. м, ЗУ2 – 2 621 кв. м, ЗУ3 – 768 кв. м. Категория земель: земли населённых пунктов.
2. Установить срок резервирования земельного участка 3 года со дня официального опубликования данного постановления.
3. В связи с резервированием земель для муниципальных нужд, ограничить права собственников, землепользователей, землевладельцев, арендаторов земельных участков резервируемых земель на возведение и реконструкцию жилых, производственных, культурно-бытовых и иных зданий, строений, сооружений, строительство водных объектов.
4. Не производить формирование и предоставление земельных участков, расположенных в границе земель, зарезервированных для муниципальных нужд предпринимателям без образования юридического лица, физическим и юридическим лицам.
5. Направить копию настоящего постановления в федеральный орган исполнительной власти, осуществляющий ведение государственного кадастра недвижимости.
6. Контроль за исполнением настоящего постановления возложить на председателя комитета по управлению муниципальным имуществом администрации Усть-Кутского муниципального образования (городского поселения).
7. Информационному отделу администрации Усть-Кутского муниципального образования (городского поселения) обеспечить опубликование (обнародование) настоящего постановления в газете «Диалог-ТВ» и размещение на официальном

сайте администрации муниципального образования «город Усть-Кут» в информационно-телекоммуникационной сети «Интернет».

8. Настоящее постановление вступает в законную силу со дня его официального опубликования.

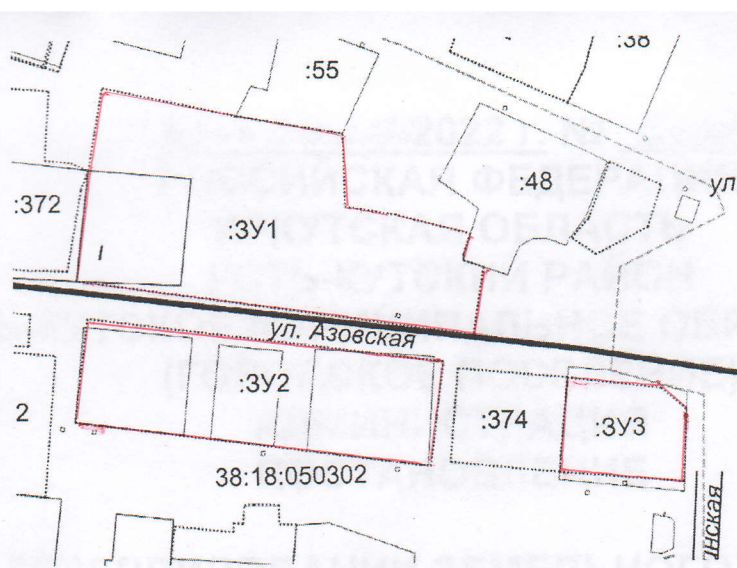
Глава администрации
Усть-Кутского муниципального
образования (городского поселения)
Е.В. Кокшаров



Утверждена
 Постановлением администрации
 Усть-Кутского муниципального образования
 (городского поселения)
 от 30.12 2022г. № 3022-п

Схема расположения земельных участков на кадастровом плане территории



Условный номер земельного участка: :ЗУ1		
Площадь земельного участка <u>4 355 м²</u>		
Обозначение характерных точек границ	Координаты, м	
	X	Y
1	2	3
1	887349.25	4239893.86
2	887378.40	4239897.25
3	887400.38	4239900.90
4	887392.51	4239936.18
5	887387.62	4239964.29
6	887368.32	4239964.82
7	887366.09	4239977.94
8	887360.90	4239997.97
9	887355.44	4239996.14
10	887353.80	4239996.15
11	887351.97	4240001.28
12	887334.14	4239998.52
1	887349.25	4239893.86
Условный номер земельного участка: :ЗУ2		
Площадь земельного участка <u>2 621 м²</u>		
Обозначение характерных точек границ	Координаты, м	
	X	Y
1	2	3
1	887311.77	4239892.90
2	887299.57	4239986.80
3	887327.02	4239990.37
4	887339.22	4239896.47
1	887311.77	4239892.90
Условный номер земельного участка: :ЗУ3		
Площадь земельного участка <u>768 м²</u>		
Обозначение характерных точек границ	Координаты, м	
	X	Y
1	2	3
1	887322.39	4240023.12
2	887319.42	4240047.91
3	887313.71	4240054.59
4	887294.92	4240053.63
5	887297.78	4240020.78
1	887322.39	4240023.12



Масштаб 1:2000

Система координат: МСК 38, зона 4.

Условные обозначения:

-  - граница образуемого земельного участка
-  - граница уточненных земельных участков
- 38:18:050302 – КН кадастрового квартала
- :48 – КН учтенных земельных участков

ПОСТАНОВЛЯЮ:

1. Резервировать для муниципальных нужд 3 (три) земельных участка, расположенных по ул. Азовская. Площадь: 3У1 – 4 355 кв. м, 3У2 – 2 621 кв. м, 3У3 – 768 кв. м. Категория земель: земли населенных пунктов.
2. Установить срок резервирования земельного участка 3 года со дня официального опубликования данного постановления.
3. В связи с резервированием земель для муниципальных нужд, ограничить права собственников, землепользователей, земледельцев, арендаторов земельных участков резервируемых земель на возведение и реконструкцию жилых, производственных, культурно-бытовых и иных зданий, строений, сооружений, строительство водных объектов.
4. Не производить формирование и предоставление земельных участков, расположенных в границе земель, зарезервированных для муниципальных нужд предпринимателям без образования юридического лица, физическим и юридическим лицам.
5. Направить копию настоящего постановления в федеральный орган исполнительной власти, осуществляющий ведение государственного кадастра недвижимости.
6. Контроль за исполнением настоящего постановления возложить на председателя комитета по управлению муниципальным имуществом администрации Усть-Кутского муниципального образования (городского поселения).
7. Информационному отделу администрации Усть-Кутского муниципального образования (городского поселения) обеспечить опубликование (обнародование) настоящего постановления в газете «Диалог-ТЭ» и размещение на официальном