

«30» 12 2021 г. № 2531-П

**РОССИЙСКАЯ ФЕДЕРАЦИЯ
ИРКУТСКАЯ ОБЛАСТЬ
УСТЬ-КУТСКИЙ РАЙОН
УСТЬ-КУТСКОЕ МУНИЦИПАЛЬНОЕ ОБРАЗОВАНИЕ
(ГОРОДСКОЕ ПОСЕЛЕНИЕ)
АДМИНИСТРАЦИЯ
ПОСТАНОВЛЕНИЕ**

ОБ УСТАНОВЛЕНИИ ПУБЛИЧНОГО СЕРВИТУТА

В соответствии со ст. 14 Федерального закона №131-ФЗ от 06.10.2003г. «Об общих принципах организации местного самоуправления в Российской Федерации», ст. 39.43 Земельного кодекса Российской Федерации, на основании ходатайства Областного государственного унитарного энергетического предприятия «Электросетевая компания по эксплуатации электрических сетей «Облкоммунэнерго», руководствуясь ст.ст.6, 33, 47 Устава Усть-Кутского муниципального образования (городского поселения),

ПОСТАНОВЛЯЮ:

1. Установить публичный сервитут в целях размещения объектов электросетевого хозяйства: ВЛИ-0,4 кВ; ВЛ-10/0,4 кВ; ВЛ-10 кВ; КТПН-250/10/0,4 кВ; опора ВЛ согласно сведениям о границах публичного сервитута в отношении земель, государственная собственность на которые не разграничена, относящихся к категории земель: земли населённых пунктов, площадью 2217 кв.м, расположенных в г.Усть-Куте по ул. Красной Звезды в кадастровом квартале 38:18:030302.

2. Лицо, в отношении которого принято решение об установлении публичного сервитута (обладатель публичного сервитута): Областное государственное унитарное энергетическое предприятие «Электросетевая компания по эксплуатации электрических сетей «Облкоммунэнерго» (664009, РФ, г.Иркутск, ул.Ширямова, д.54, ИНН 3800000252, ОГРН 1023801542412).

3. Срок публичного сервитута – 15 (пятнадцать) лет.

4. Решение об установлении публичного сервитута принято в соответствии с инвестиционной программой ОГУЭП «Облкоммунэнерго» на 2020-2024 г.г. на территории Усть-Кутского муниципального образования (городского поселения) Усть-Кутского района Иркутской области, утвержденной распоряжением Министерства жилищной политики, энергетики и транспорта Иркутской области от 01.11.2019г. № 58-430-мр.

5. Порядок установления зон с особыми условиями использования территорий и содержание ограничений прав на земельные участки в границах таких зон установлен Постановлением Правительства РФ от 24.02.2009 г № 160 «О порядке установления охранных зон объектов электросетевого хозяйства и особых условий использования земельных участков, расположенных в границах таких зон».

6. Плата за публичный сервитут рассчитывается пропорционально площади земельного участка и (или) земель в установленных границах сервитута.

Плата за публичный сервитут в отношении земельного участка, находящегося в государственной или муниципальной собственности и не обремененного правами третьих лиц, устанавливается в размере 0,1 процента кадастровой стоимости такого земельного участка за каждый год использования этого земельного участка.

Размер платы за земли, государственная собственность на которые не разграничена, площадью 2217 кв.м, расположенные в г.Усть-Куте по ул. Красной Звезды в кадастровом квартале 38:18:030302, за весь срок действия публичного сервитута составляет 8114,89 руб. (244,02 (СПКС) x 2217 (S) x 0,1% x 15 лет),

где: СПКС – средний показатель кадастровой стоимости земель, государственная собственность на которые не разграничена в составе земель населенных пунктов. Значение СПКС определяется в соответствии с Постановлением Правительства Иркутской области от 15.11.2013г. № 517-пп «О результатах определения кадастровой стоимости земельных участков в составе земель населенных пунктов на территории Иркутской области» (с изменениями на 21 апреля 2017 года) с учетом коэффициента инфляции, который рассчитывается путем последовательного перемножения уровней инфляции, установленных федеральными законами о федеральном бюджете на очередной финансовый год и плановый период, по состоянию на 1 января очередного года, начиная с года, следующего за годом, в котором утвержден результат определения кадастровой стоимости земельного участка;

S - площадь земельного участка.

Обладатель публичного сервитута обязан внести плату за публичный сервитут, установленный в отношении земель и земельных участков, государственная собственность на которые не разграничена и не обремененных правами третьих лиц, единовременным платежом не позднее шести месяцев со дня принятия решения об установлении публичного сервитута по следующим реквизитам:

УФК по Иркутской области (Администрация муниципального образования «город Усть-Кут» (лицевой счет 04343D00170), ИНН 3818019350, КПП 381801001, ОКТМО 25644101, Отделение Иркутск г. Иркутск, банковский счет получателя (единый казначейский счет): 40102810145370000026, номер счета получателя (казначейский счет): 03100643000000013400, БИК 012520101, КБК 95211105013131000120.

7. В отношении земель, указанных в п. 1 настоящего постановления, установить свободный график проведения работ при осуществлении деятельности, для обеспечения которой устанавливается публичный сервитут.

8. Обладатель публичного сервитута вправе приступить к осуществлению публичного сервитута в отношении земельного участка, указанного в пункте 1 настоящего Постановления, - со дня внесения сведений о публичном сервитуте в Единый государственный реестр недвижимости, но не ранее даты внесения оплаты за публичный сервитут в порядке, предусмотренном пунктом 6 настоящего Постановления.

9. Обладатель публичного сервитута обязан привести земельный участок, указанный в пункте 1 настоящего Постановления, в состояние, пригодное для их использования в соответствии с разрешенным использованием, в срок не позднее чем 3 (три) месяца после завершения на земельных участках деятельности, для обеспечения которой установлен публичный сервитут.

10. Утвердить границы публичного сервитута согласно сведениям о границах публичного сервитута (приложение).

11. Канцелярии администрации Усть-Кутского муниципального образования (городского поселения) опубликовать (обнародовать) настоящее постановление в газете «Диалог-ТВ» и разместить на официальном сайте администрации муниципального образования «город Усть-Кут» в информационно-телекоммуникационной сети «Интернет».

12. Комитету по управлению муниципальным имуществом администрации Усть-Кутского муниципального образования (городского поселения) обеспечить государственную регистрацию публичного сервитута в порядке, установленном законодательством Российской Федерации.

13. Контроль за исполнением настоящего постановления возложить на председателя комитета по управлению муниципальным имуществом администрации Усть-Кутского муниципального образования (городского поселения).

Глава администрации
Усть-Кутского муниципального
образования (городского поселения)
Е.В. Кокшаров



от «30» 12 2021 г № 2531-17

СХЕМА РАСПОЛОЖЕНИЯ ГРАНИЦ ПУБЛИЧНОГО СЕРВИТУТА НА КАДАСТРОВОМ ПЛАНЕ ТЕРРИТОРИИ

Площадь испрашиваемого публичного сервитута в отношении земель населенного пункта г. Усть-Кут, государственная собственность на которые не разграничена, расположенных в кадастровом квартале 38:18:030302, 2217 кв. м.








Обозначение характерных точек границ	Координаты, м	
	X	Y
1	2	3
:Зона1(1)		
н1	884679.96	4230142.22
н2	884582.42	4230177.68
н3	884584.47	4230129.92
н4	884583.96	4230043.43
н5	884579.96	4230043.46
н6	884580.47	4230129.82
н7	884578.08	4230185.64
н8	884685.47	4230146.60
н9	884687.20	4230151.70
н10	884690.99	4230150.41
н11	884689.23	4230145.24
н12	884723.05	4230132.94
н13	884721.00	4230127.30
н14	884683.84	4230140.81
н15	884662.18	4230109.21
н16	884637.64	4230034.73
н17	884601.56	4229975.56
н18	884598.19	4229977.71
н19	884633.99	4230036.42
н20	884658.56	4230111.00
н1	884679.96	4230142.22
:Зона1(1.1)		
н21	884582.00	4230179.31
н22	884581.62	4230180.45
н23	884580.48	4230180.07
н24	884580.86	4230178.93
н21	884582.00	4230179.31
:Зона1(1.2)		
н25	884651.15	4230154.20
н26	884650.77	4230155.34
н27	884649.63	4230154.96
н28	884650.01	4230153.82
н25	884651.15	4230154.20
:Зона1(1.3)		
н29	884718.81	4230129.50
н30	884718.02	4230130.41
н31	884717.11	4230129.62
н32	884717.90	4230128.71
н29	884718.81	4230129.50

Система координат МСК-38, зона 4



Масштаб 1:1000

Условные обозначения:

- :Зона 1** - обозначение образуемой зоны публичного сервитута
-  - образуемая граница публичного сервитута
-  - планируемое размещение сооружения, объект электросетевого хозяйства :ВЛИ-0,4 кВ
-  - планируемое размещение сооружения, объект электросетевого хозяйства :ВЛ-10/0,4 кВ
-  - планируемое размещение сооружения, объект электросетевого хозяйства :ВЛ-10 кВ
-  - планируемое размещение сооружения, объект электросетевого хозяйства : КТПН-250/10/0,4 кВ
-  - планируемое размещение сооружения, объект электросетевого хозяйства : опора ВЛ
-  - существующая часть границы, имеющаяся в ЕГРН, сведения о которой достаточны для определения ее местоположения
- н1** - обозначение характерной точки образуемой границы публичного сервитута

